



КОМИТЕТ ГРАДОСТРОИТЕЛЬНОЙ ПОЛИТИКИ
ЛЕНИНГРАДСКОЙ ОБЛАСТИ

ПРИКАЗ

от 25 декабря 2025 года № 158

Об утверждении проекта планировки территории и проекта межевания территории, расположенной в юго-восточной части г. Тосно Тосненского района Ленинградской области

В соответствии со статьями 45, 46 Градостроительного кодекса Российской Федерации, частью 2 статьи 1 областного закона от 07 июля 2014 года № 45-оз «О перераспределении полномочий в области градостроительной деятельности между органами государственной власти Ленинградской области и органами местного самоуправления Ленинградской области», пунктом 2.9 Положения о Комитете градостроительной политики Ленинградской области, утвержденного постановлением Правительства Ленинградской области от 09 сентября 2019 года № 421, на основании обращения администрации Тосненского муниципального района Ленинградской области вх. № 01-29-190/2025 от 09.12.2025:

1. Утвердить проект планировки территории, расположенной в юго-восточной части г. Тосно Тосненского района Ленинградской области, в составе:

Чертеж планировки территории, отображающий красные линии, согласно приложению № 1 к настоящему приказу;

Чертеж планировки территории, отображающий, границы планируемых элементов планировочной структуры, согласно приложению № 2 к настоящему приказу;

Чертеж планировки территории, отображающий границы зон планируемого размещения объектов капитального строительства, согласно приложению № 3 к настоящему приказу;

Положение о характеристиках планируемого развития территории, в том числе о плотности и параметрах застройки территории (в пределах, установленных градостроительным регламентом), о характеристиках объектов капитального строительства жилого, общественно-делового и иного назначения и необходимых для функционирования таких объектов, и обеспечения жизнедеятельности граждан объектов коммунальной, транспортной, социальной инфраструктур, согласно приложению № 4 к настоящему приказу;

Положение об очередности планируемого развития территории, согласно приложению № 5 к настоящему приказу.

2. Утвердить проект межевания территории, расположенной в юго-восточной части г. Тосно Тосненского района Ленинградской области, в составе:

Государственный регистрационный номер: **01-06-158/2025**

Дата государственной регистрации: **25.12.2025**

Текстовая часть проекта межевания территории согласно приложению № 6 к настоящему приказу;

Чертеж межевания территории, отображающий границы планируемых элементов планировочной структуры, красные линии, линии отступа от красных линий, согласно приложению № 7 к настоящему приказу;

Чертеж межевания территории, отображающий границы образуемых земельных участков, условные номера образуемых земельных участков, согласно приложению № 8 к настоящему приказу.

3. Копию настоящего приказа направить в администрацию Тосненского муниципального района Ленинградской области, главе Тосненского городского поселения Тосненского муниципального района Ленинградской области, а также разместить в сетевом издании «Электронное опубликование документов» Ленинградской области в сети «Интернет».

Председатель комитета



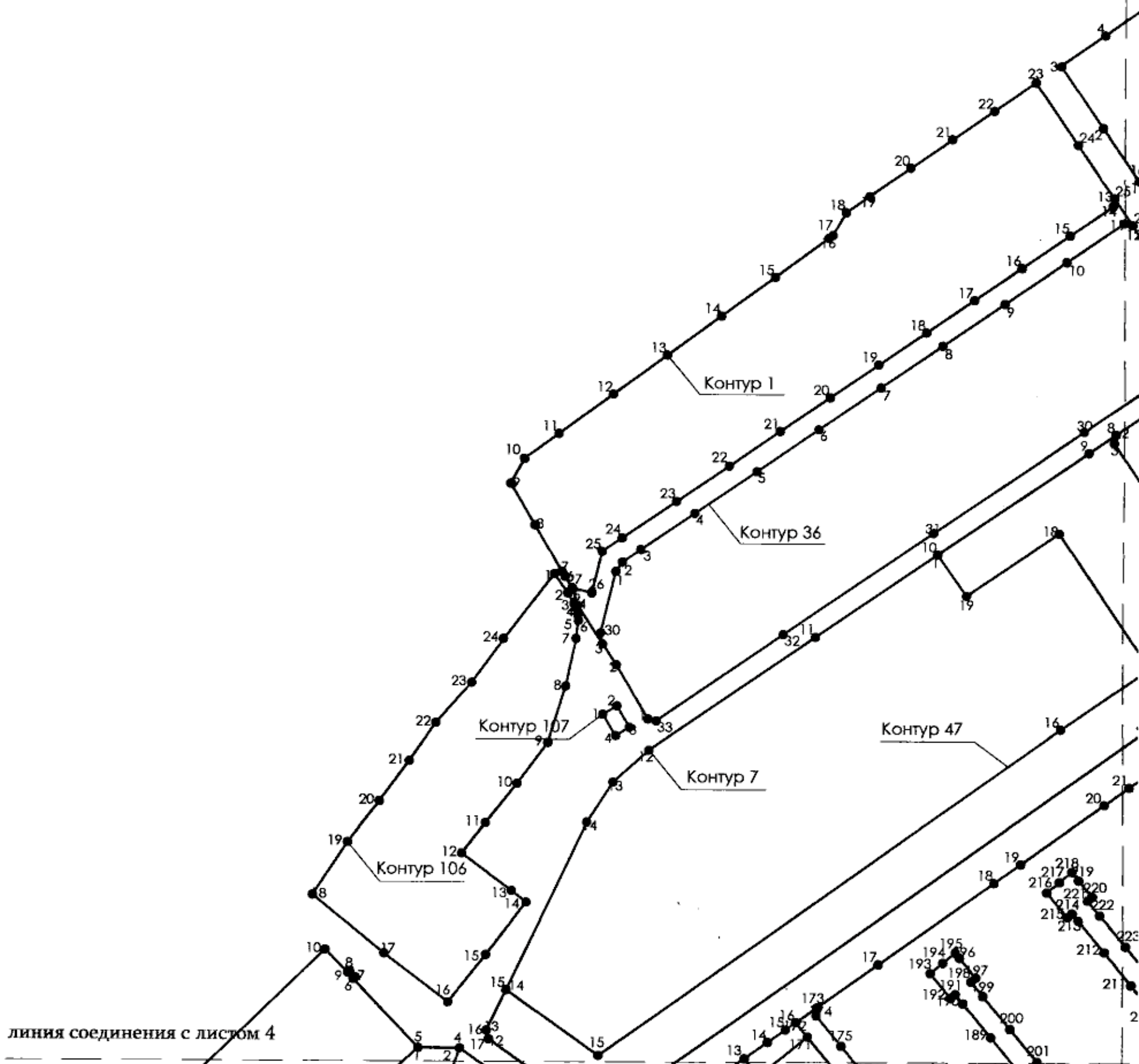
И.Я. Кулаков

Чертеж планировки территории, отображающий красные линии

Условные обозначения:


 Красные линии устанавливаемые

линия соединения с листом 2



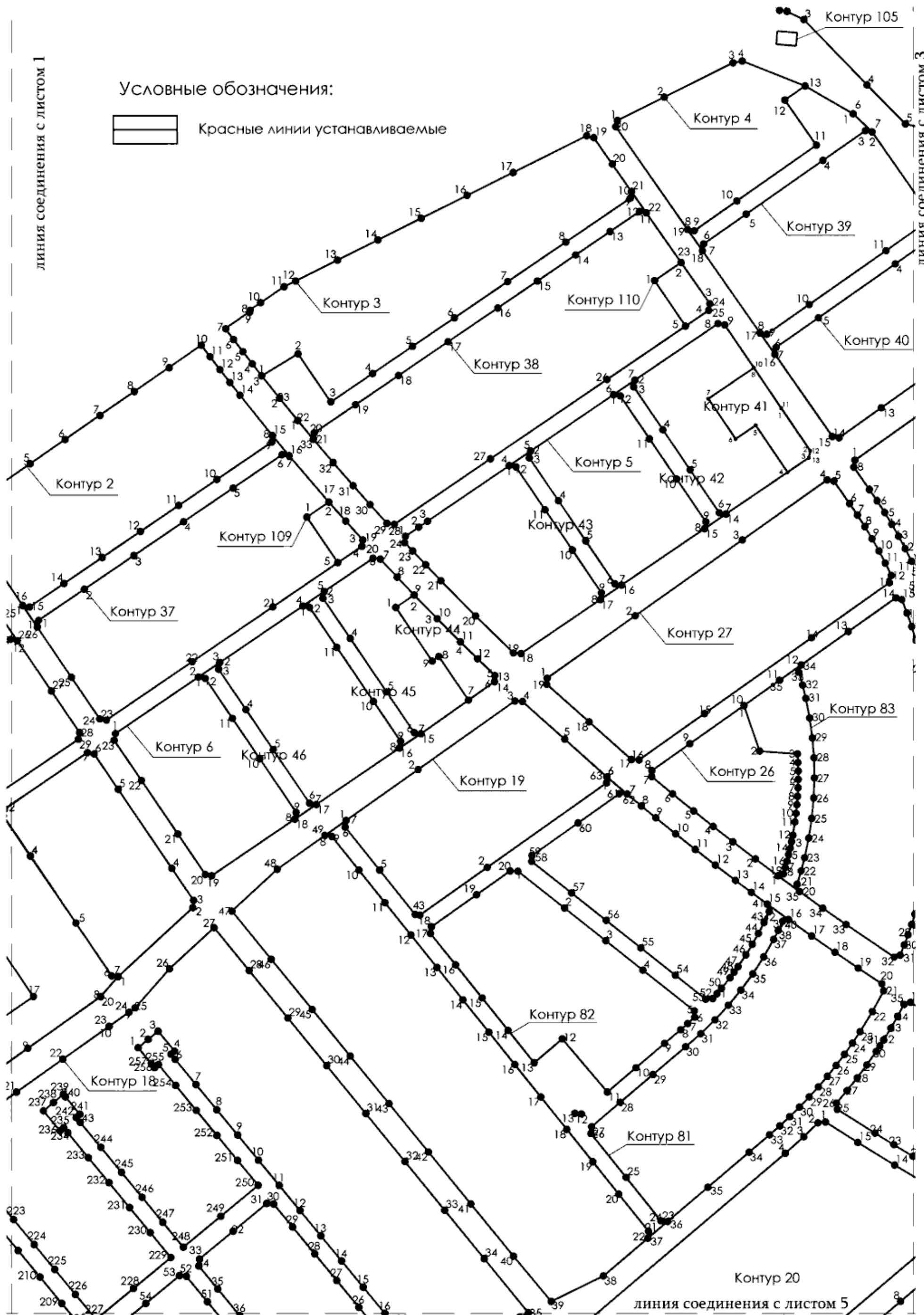
линия соединения с листом 1

Условные обозначения:

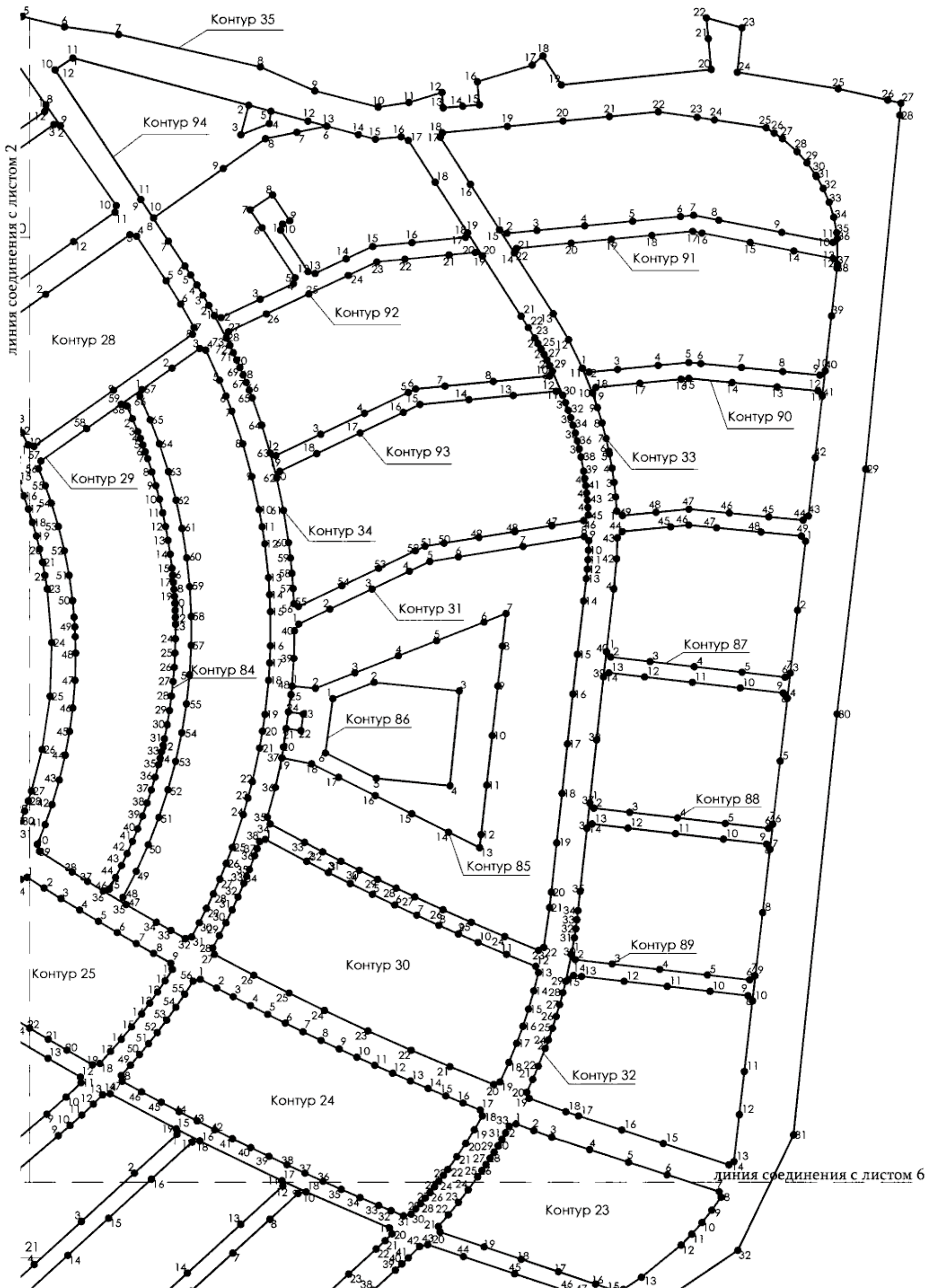


Красные линии устанавливаемые

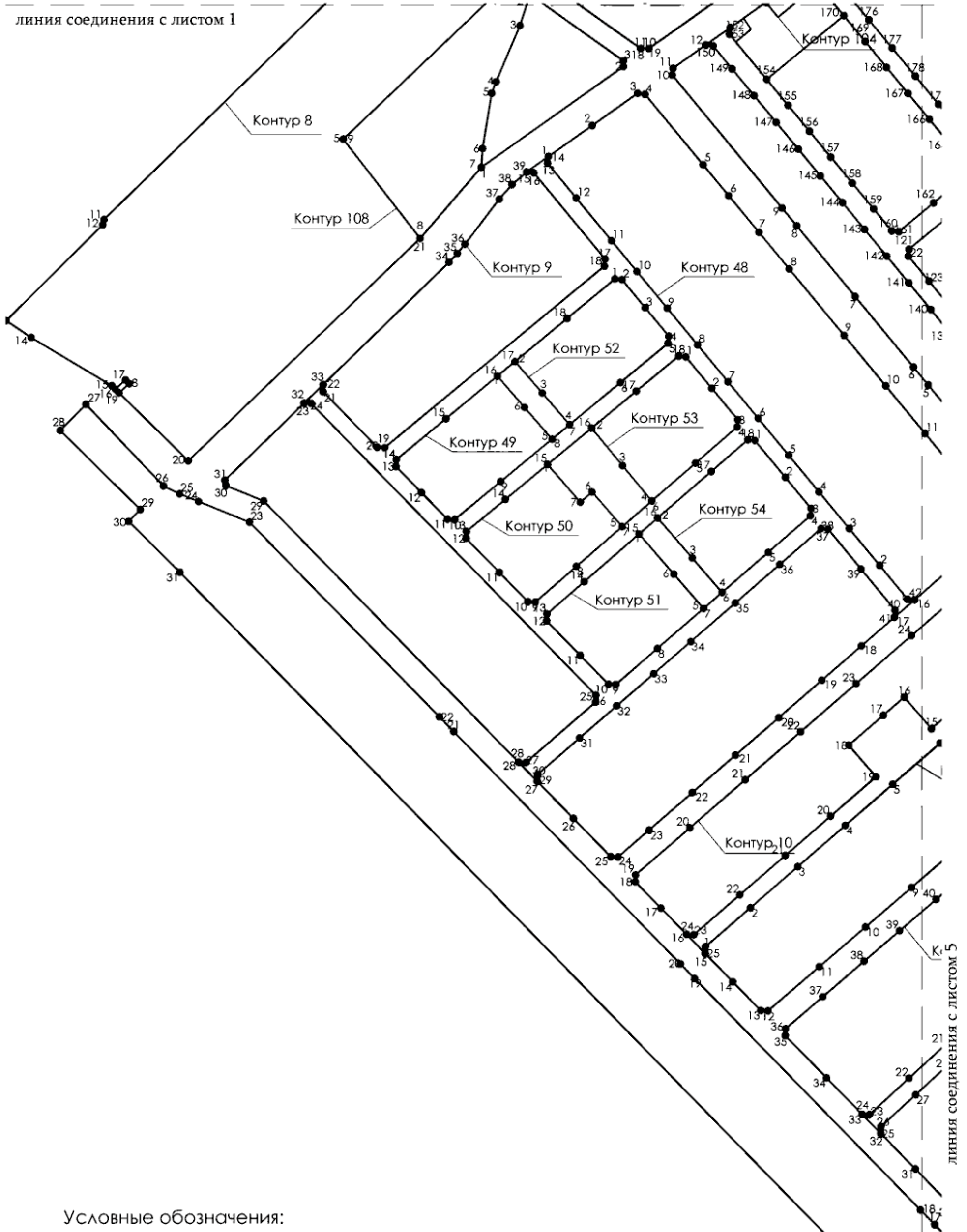
линия соединения с листом 3



линия соединения с листом 5



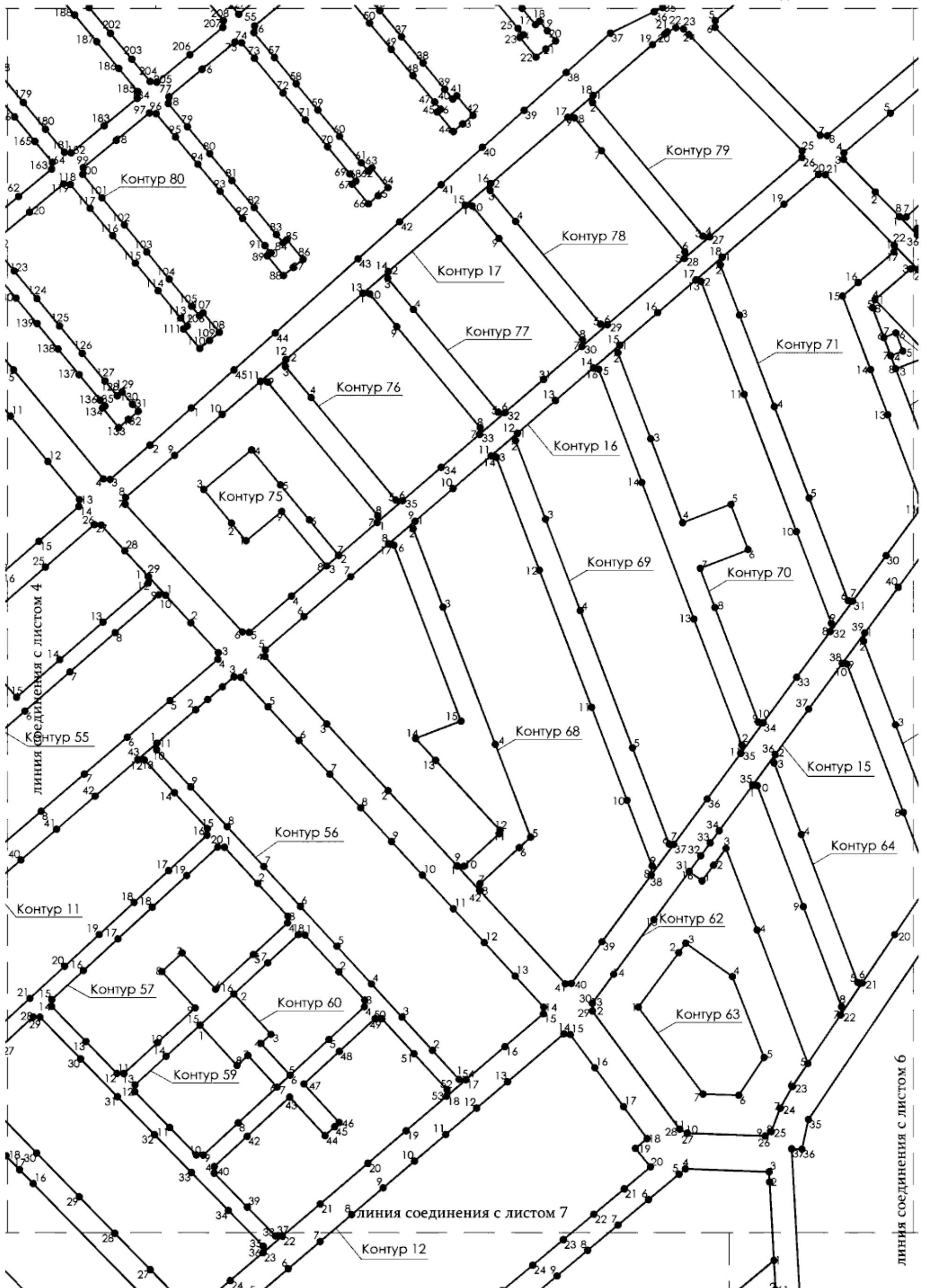
линия соединения с листом 1

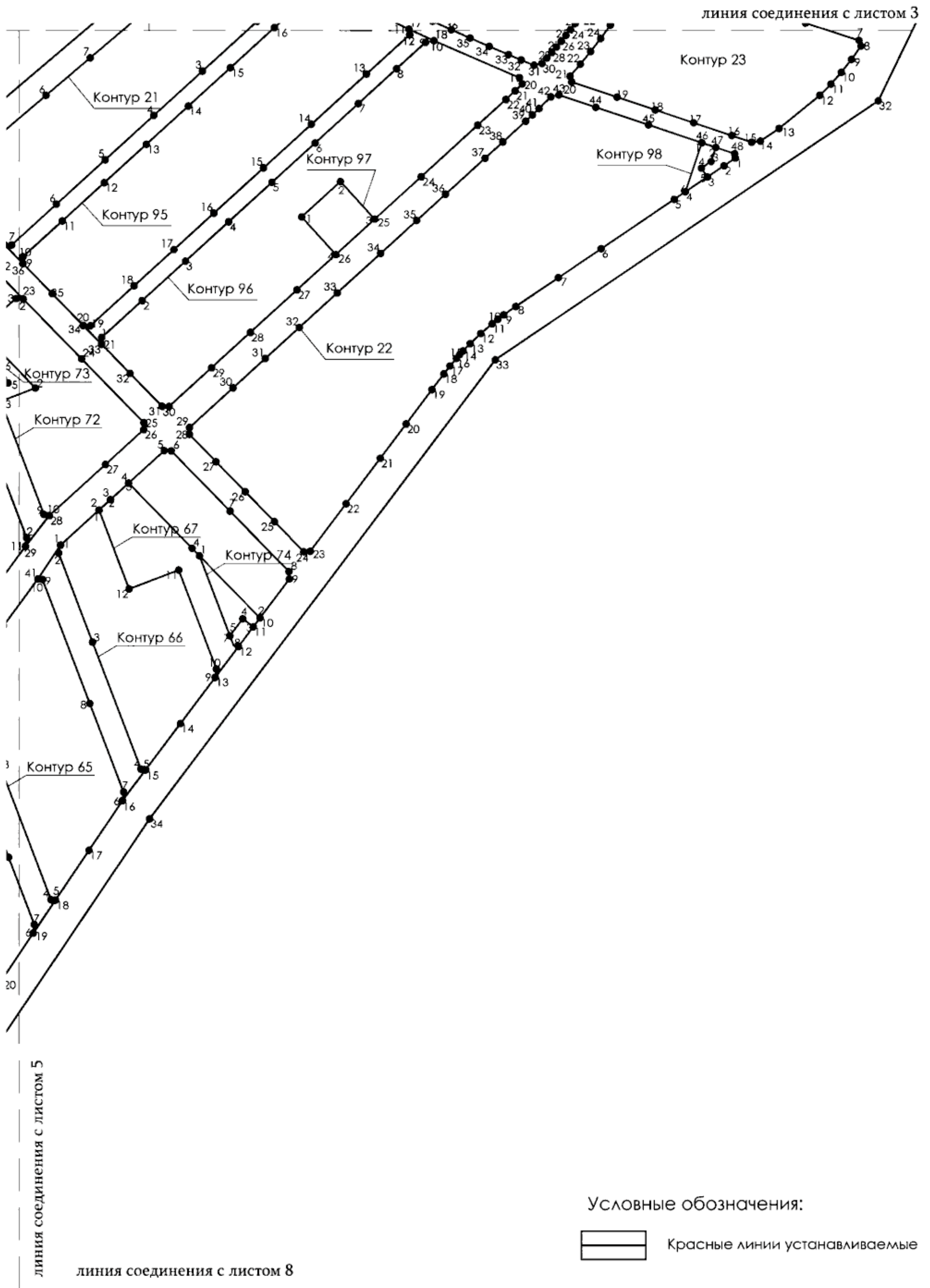


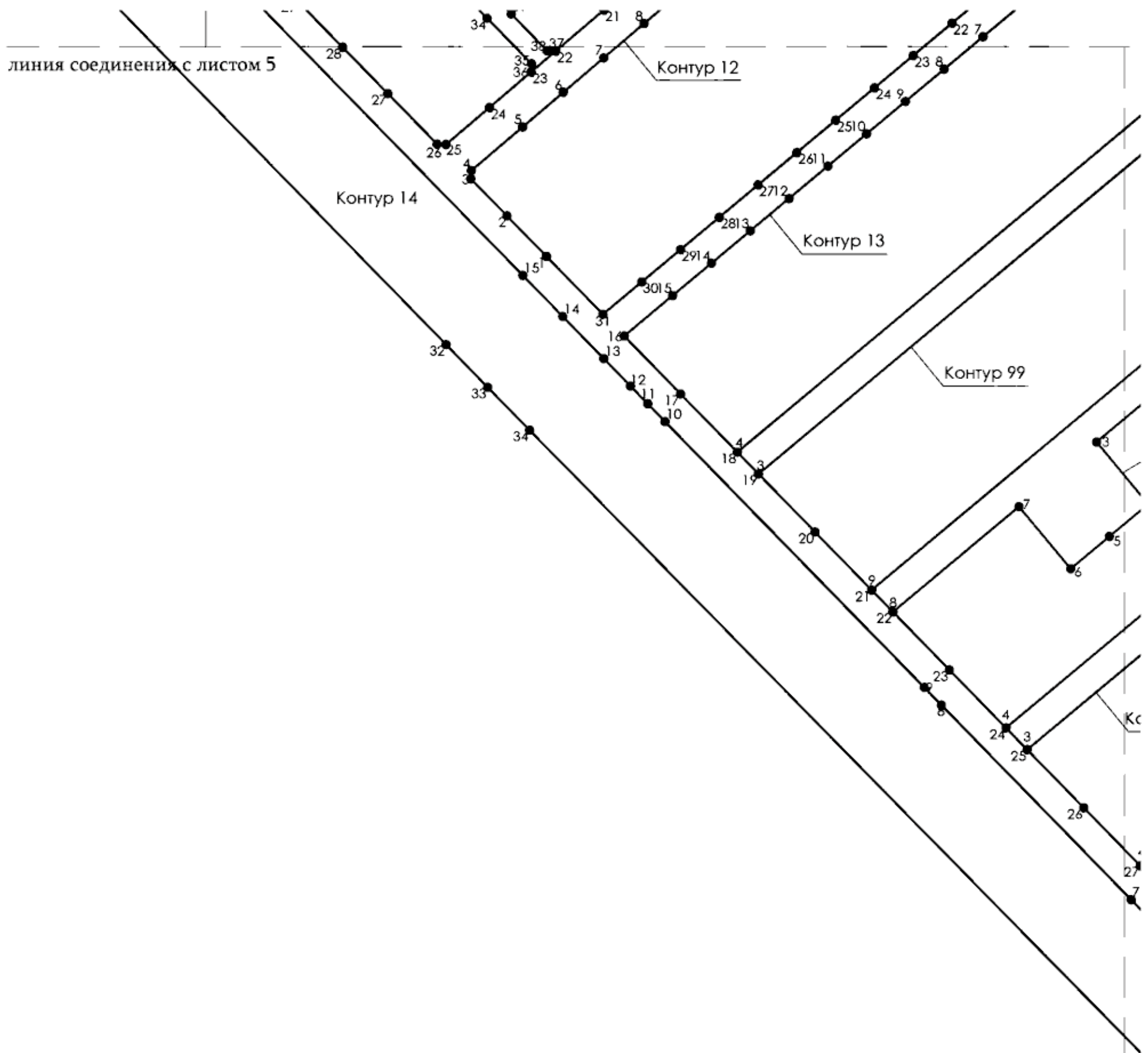
Условные обозначения:

 Красные линии устанавливаемые


линия соединения с листом 2

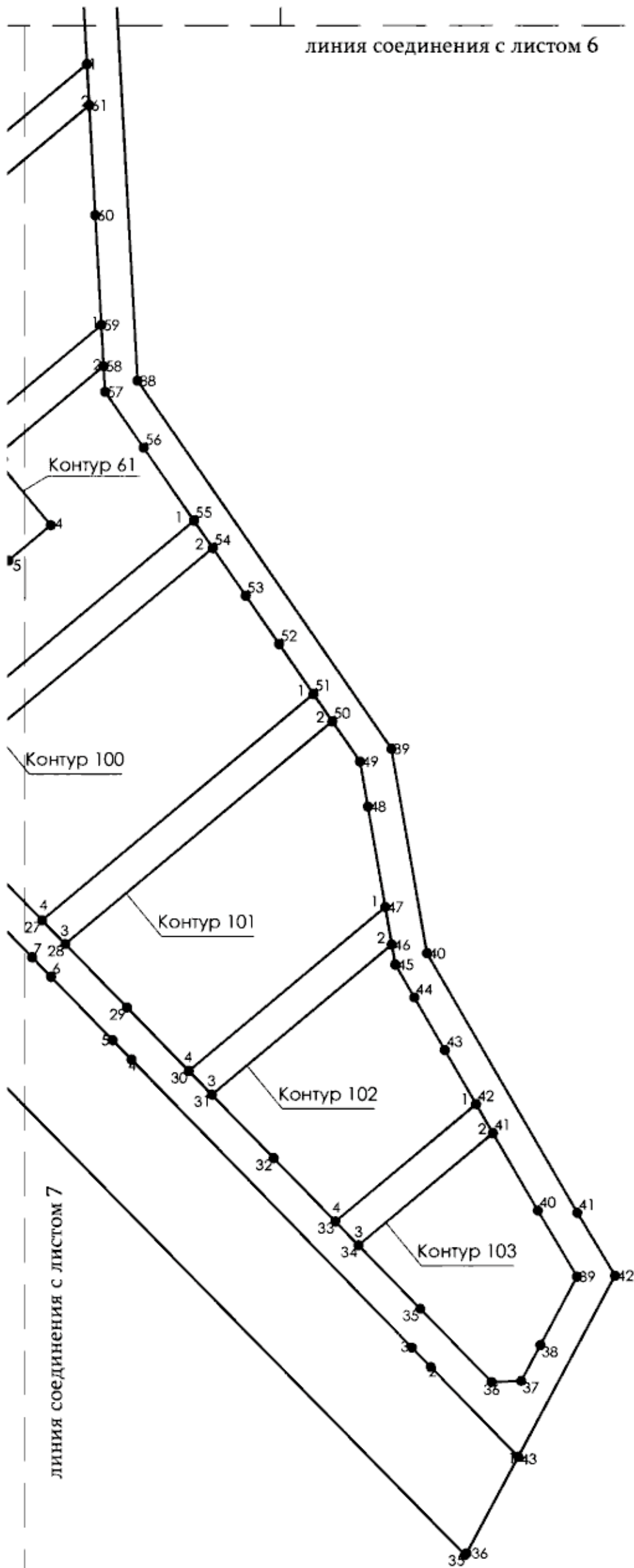






Условные обозначения:

 Красные линии устанавливаемые



Условные обозначения:

 Красные линии устанавливаемые

Приложение к чертежу планировки
территории, отображающему красные линии

Перечень координат характерных точек устанавливаемых красных линий

№ точки	X	Y
Контур 1		
1	391831,88	2247646,37
2	391858,62	2247630,56
3	391868,99	2247623,73
4	391887,82	2247611,33
5	391896,41	2247608,5
6	391902,22	2247604,87
7	391904,76	2247603,28
8	391927,73	2247589,71
9	391948,49	2247577,43
10	391960,69	2247584,17
11	391973,06	2247601,23
12	391992,59	2247628,15
13	392012,05	2247654,99
14	392031,46	2247681,75
15	392050,81	2247708,43
16	392070,09	2247735,01
17	392071,54	2247737,02
18	392082,77	2247743,43
19	392090,77	2247755,01
20	392104,99	2247775,57
21	392119,2	2247796,06
22	392133,44	2247816,59
23	392147,68	2247837,2
24	392116,74	2247858,23
25	392090,27	2247876,21
26	392077,04	2247885,21
27	392046,02	2247906,29
28	392020,38	2247923,71
29	392016,22	2247922,92
30	391974,54	2247861,59
31	391924,2	2247787,53
32	391873,88	2247713,47
33	391830,98	2247650,38
Контур 2		
1	392098,70	2247888,62
2	392125,17	2247870,63
3	392156,19	2247849,54
4	392171,19	2247871,30

5	392186,27	2247893,04
6	392201,26	2247914,62
7	392216,13	2247936,07
8	392230,88	2247957,43
9	392245,56	2247978,68
10	392259,53	2247998,92
11	392252,37	2248004,35
12	392244,41	2248010,46
13	392236,48	2248016,62
14	392228,60	2248022,81
15	392203,58	2248042,99
16	392191,26	2248053,23
17	392162,60	2248077,80
18	392150,88	2248088,19
19	392139,26	2248098,67
20	392135,36	2248098,21
21	392097,94	2248043,14
22	392064,09	2247993,33
23	392028,02	2247940,29
24	392028,82	2247936,12
25	392054,46	2247918,69
26	392085,47	2247897,61
Контур 3		
1	392213,10	2248058,47
2	392226,81	2248047,29
3	392240,57	2248036,29
4	392248,02	2248030,44
5	392255,49	2248024,64
6	392262,98	2248018,90
7	392269,77	2248013,75
8	392279,99	2248028,55
9	392281,10	2248028,79
10	392285,76	2248035,65
11	392295,58	2248050,09
12	392299,11	2248057,18
13	392312,01	2248083,08
14	392324,47	2248108,08
15	392337,82	2248134,88
16	392351,95	2248163,23
17	392366,09	2248191,61
18	392388,74	2248237,06
19	392387,62	2248241,46
20	392371,27	2248252,90
21	392354,35	2248264,75

22	392341,24	2248273,92
23	392310,51	2248295,43
24	392285,13	2248313,19
25	392280,97	2248312,44
26	392238,33	2248249,70
27	392189,34	2248177,62
28	392148,95	2248118,22
29	392149,48	2248113,70
30	392161,09	2248103,20
31	392172,80	2248092,81
32	392187,06	2248080,41
33	392201,42	2248068,19
Контур 4		
1	392398,18	2248256,00
2	392412,62	2248284,99
3	392433,82	2248327,53
4	392434,92	2248333,20
5	392419,50	2248371,97
6	392402,38	2248401,70
7	392391,16	2248413,45
8	392340,37	2248449,00
9	392327,26	2248458,17
10	392276,93	2248493,40
11	392272,80	2248492,63
12	392254,32	2248466,50
13	392220,86	2248419,20
14	392202,37	2248393,08
15	392203,11	2248388,90
16	392253,90	2248353,36
17	392267,01	2248344,18
18	392317,80	2248308,63
19	392330,91	2248299,46
20	392394,38	2248255,04
Контур 5		
1	392141,52	2248125,07
2	392147,16	2248133,36
3	392150,83	2248138,77
4	392185,11	2248189,22
5	392194,11	2248202,45
6	392228,96	2248253,72
7	392237,96	2248266,96
8	392272,81	2248318,23
9	392272,01	2248322,40
10	392245,54	2248340,39

11	392220,73	2248357,25
12	392194,27	2248375,25
13	392190,10	2248374,45
14	392155,25	2248323,18
15	392146,25	2248309,95
16	392111,40	2248258,67
17	392102,40	2248245,44
18	392069,13	2248196,48
19	392069,52	2248191,82
20	392092,37	2248168,41
21	392114,10	2248146,99
22	392123,94	2248137,64
23	392132,47	2248129,54
24	392137,63	2248124,63
Контур 6		
1	392019,75	2247945,91
2	392054,60	2247997,18
3	392063,60	2248010,42
4	392098,45	2248061,69
5	392107,44	2248074,93
6	392127,92	2248105,05
7	392127,40	2248109,57
8	392116,31	2248119,96
9	392105,29	2248130,47
10	392090,69	2248144,69
11	392076,34	2248159,01
12	392065,89	2248169,66
13	392055,54	2248180,39
14	392051,74	2248180,11
15	392019,58	2248134,64
16	392010,78	2248121,28
17	391975,93	2248070,00
18	391966,95	2248056,78
19	391931,98	2248005,33
20	391932,71	2248001,44
21	391961,99	2247981,54
22	391988,75	2247963,36
23	392015,58	2247945,11
Контур 7		
1	391869,69	2247947,51
2	391912,25	2247993,63
3	391916,77	2247994,15
4	391936,54	2247980,71
5	391985,20	2247947,63

6	392007,15	2247932,71
7	392007,95	2247928,54
8	391973,10	2247877,26
9	391964,10	2247864,03
10	391913,53	2247789,62
11	391872,61	2247729,41
12	391816,48	2247646,82
13	391800,59	2247629,02
14	391780,63	2247615,95
15	391697,50	2247576,01
16	391677,34	2247566,32
17	391672,90	2247567,47
18	391635,95	2247619,44
19	391635,95	2247624,33
20	391857,28	2247936,64
Контур 8		
1	391564,71	2247523,82
2	391625,13	2247609,07
3	391628,60	2247609,07
4	391668,35	2247553,15
5	391668,53	2247532,41
6	391702,60	2247500,00
7	391703,50	2247500,97
8	391706,75	2247498,25
9	391705,85	2247497,23
10	391717,20	2247486,00
11	391533,40	2247297,50
12	391530,28	2247296,78
13	391472,82	2247238,80
14	391462,69	2247253,85
15	391433,82	2247302,16
16	391431,74	2247304,28
17	391437,18	2247310,37
18	391435,05	2247312,59
19	391429,59	2247306,48
20	391388,76	2247348,10
21	391522,08	2247487,13
Контур 9		
1	391571,22	2247564,12
2	391589,77	2247590,31
3	391609,12	2247617,61
4	391608,54	2247621,97
5	391566,24	2247656,91
6	391547,78	2247672,20

7	391525,75	2247690,40
8	391503,72	2247708,60
9	391463,86	2247741,51
10	391433,69	2247766,44
11	391405,17	2247790,00
12	391376,64	2247813,57
13	391352,55	2247833,48
14	391348,28	2247833,12
15	391326,41	2247807,90
16	391305,44	2247783,71
17	391294,96	2247771,62
18	391277,82	2247751,85
19	391257,23	2247728,10
20	391234,77	2247702,20
21	391212,31	2247676,30
22	391189,86	2247650,39
23	391167,40	2247624,49
24	391151,24	2247605,85
25	391151,42	2247601,49
26	391174,37	2247579,09
27	391196,59	2247557,40
28	391208,06	2247546,21
29	391364,71	2247393,31
30	391373,89	2247370,69
31	391377,11	2247370,06
32	391423,27	2247417,52
33	391434,43	2247428,99
34	391507,83	2247504,46
35	391513,06	2247509,45
36	391518,65	2247514,05
37	391545,72	2247534,66
38	391554,38	2247542,27
39	391561,90	2247551,02
Контур 10		
1	391292,43	2247887,77
2	391275,08	2247903,72
3	391256,28	2247921,00
4	391252,12	2247920,75
5	391226,15	2247890,50
6	391203,07	2247863,61
7	391179,84	2247836,55
8	391156,47	2247809,33
9	391132,95	2247781,92
10	391109,28	2247754,34

11	391085,45	2247726,58
12	391059,06	2247695,83
13	391059,25	2247691,46
14	391076,48	2247674,64
15	391093,37	2247658,16
16	391104,83	2247646,97
17	391120,59	2247631,59
18	391136,38	2247616,18
19	391140,49	2247616,35
20	391168,74	2247648,94
21	391197,55	2247682,16
22	391226,35	2247715,39
23	391255,16	2247748,61
24	391283,96	2247781,83
25	391310,15	2247812,04
26	391336,87	2247842,86
27	391336,62	2247847,15
28	391320,40	2247862,06
29	391304,21	2247876,94
Контур 11		
1	391199,36	2247882,31
2	391220,37	2247906,79
3	391241,07	2247930,91
4	391240,81	2247935,21
5	391222,18	2247952,34
6	391200,99	2247971,81
7	391179,81	2247991,28
8	391158,63	2248010,75
9	391137,44	2248030,22
10	391116,26	2248049,68
11	391095,08	2248069,15
12	391073,89	2248088,62
13	391052,71	2248108,09
14	391033,15	2248126,07
15	391028,99	2248125,82
16	391008,40	2248101,61
17	390987,48	2248077,04
18	390977,11	2248064,85
19	390955,40	2248039,33
20	390934,95	2248015,30
21	390909,32	2247985,18
22	390889,03	2247961,34
23	390878,64	2247949,13
24	390861,09	2247928,51

25	390842,76	2247906,96
26	390842,96	2247902,58
27	390867,98	2247878,16
28	390890,90	2247855,78
29	390913,82	2247833,41
30	390941,33	2247806,56
31	390964,25	2247784,19
32	390985,46	2247763,48
33	390996,92	2247752,30
34	391018,87	2247730,87
35	391044,20	2247706,15
36	391048,30	2247706,33
37	391067,48	2247728,67
38	391088,77	2247753,48
39	391107,03	2247774,75
40	391125,80	2247796,62
41	391145,12	2247819,12
42	391165,96	2247843,41
43	391188,93	2247870,17
Контур 12		
1	390787,46	2247956,74
2	390807,52	2247937,15
3	390825,75	2247919,37
4	390829,84	2247919,56
5	390851,45	2247944,96
6	390868,58	2247965,09
7	390885,63	2247985,12
8	390902,60	2248005,06
9	390919,48	2248024,90
10	390936,29	2248044,65
11	390953,01	2248064,30
12	390969,66	2248083,86
13	390986,23	2248103,34
14	391016,39	2248138,78
15	391015,92	2248142,84
16	390995,00	2248158,30
17	390970,54	2248176,38
18	390950,44	2248191,24
19	390944,30	2248183,80
20	390932,64	2248193,38
21	390918,81	2248176,78
22	390902,81	2248157,57
23	390886,81	2248138,36
24	390870,81	2248119,15

25	390854,81	2248099,94
26	390838,81	2248080,73
27	390822,81	2248061,52
28	390806,81	2248042,31
29	390790,81	2248023,10
30	390774,81	2248003,89
31	390758,81	2247984,68
Контрп 13		
1	390873,78	2248271,15
2	390923,19	2248268,43
3	390929,51	2248268,08
4	390931,41	2248215,34
5	390928,06	2248211,32
6	390912,06	2248192,11
7	390896,06	2248172,9
8	390880,06	2248153,69
9	390864,06	2248134,48
10	390848,06	2248115,27
11	390832,06	2248096,07
12	390816,06	2248076,86
13	390800,06	2248057,65
14	390784,06	2248038,44
15	390768,06	2248019,23
16	390748,04	2247995,19
17	390719,35	2248023,18
18	390690,59	2248051,22
19	390679,82	2248061,72
20	390651,12	2248089,72
21	390622,37	2248117,75
22	390611,6	2248128,26
23	390582,91	2248156,25
24	390554,16	2248184,29
25	390543,39	2248194,8
26	390514,68	2248222,79
27	390485,94	2248250,83
28	390475,17	2248261,33
29	390446,44	2248289,35
30	390417,72	2248317,36
31	390406,95	2248327,87
32	390378,24	2248355,87
33	390349,5	2248383,9
34	390338,73	2248394,4
35	390310,01	2248422,42
36	390276,75	2248454,85

37	390277,31	2248468,23
38	390293,52	2248476,91
39	390324,57	2248493,55
40	390354,44	2248475,76
41	390389,53	2248455,39
42	390402,69	2248447,75
43	390427,16	2248433,55
44	390450,96	2248419,74
45	390465,89	2248411,08
46	390474,95	2248409,51
47	390492	2248406,54
48	390537,47	2248398,63
49	390557,88	2248395,09
50	390576,09	2248382,5
51	390588,48	2248373,94
52	390611,06	2248358,34
53	390632,95	2248343,21
54	390654,56	2248328,27
55	390666,95	2248319,71
56	390699,99	2248296,88
57	390725,35	2248279,36
58	390736,92	2248278,72
59	390755,59	2248277,69
60	390805,35	2248274,94
61	390855,12	2248272,19
Контур 14		
1	390242,97	2248466,85
2	390283,62	2248427,20
3	390292,39	2248418,65
4	390422,89	2248291,37
5	390431,65	2248282,82
6	390460,37	2248254,86
7	390469,19	2248246,28
8	390565,47	2248152,31
9	390574,23	2248143,75
10	390705,70	2248015,43
11	390714,51	2248006,92
12	390723,28	2247998,37
13	390736,92	2247985,08
14	390757,74	2247964,77
15	390778,01	2247945,01
16	390922,14	2247804,33
17	390930,90	2247795,77
18	390939,67	2247787,22

19	391078,38	2247651,83
20	391087,14	2247643,27
21	391226,49	2247507,25
22	391235,26	2247498,70
23	391351,99	2247384,76
24	391364,39	2247354,21
25	391368,99	2247342,86
26	391373,64	2247333,19
27	391422,61	2247286,67
28	391407,00	2247271,25
29	391359,55	2247319,29
30	391352,48	2247312,32
31	391322,00	2247343,00
32	390743,83	2247906,98
33	390722,68	2247927,61
34	390701,48	2247948,35
35	390198,47	2248442,66
36	390199,20	2248443,40
Конгуп 15		
1	391346,79	2248384,50
2	391368,28	2248408,10
3	391374,66	2248415,10
4	391384,77	2248426,20
5	391404,64	2248448,02
6	391404,51	2248452,34
7	391367,57	2248488,37
8	391330,63	2248524,40
9	391326,09	2248524,68
10	391302,23	2248506,70
11	391296,83	2248502,63
12	391284,73	2248493,51
13	391265,80	2248479,24
14	391237,55	2248457,95
15	391209,31	2248436,66
16	391190,42	2248422,46
17	391159,96	2248401,92
18	391129,49	2248381,38
19	391109,31	2248367,77
20	391078,85	2248347,23
21	391048,38	2248326,69
22	391028,20	2248313,08
23	390983,21	2248282,74
24	390969,55	2248275,04
25	390954,90	2248269,49

26	390952,12	2248265,67
27	390953,88	2248216,48
28	390956,40	2248211,70
29	391030,82	2248156,70
30	391035,64	2248156,70
31	391118,57	2248217,78
32	391128,43	2248225,04
33	391136,50	2248230,99
34	391144,23	2248236,68
35	391172,92	2248257,82
36	391192,12	2248271,95
37	391220,81	2248293,09
38	391249,51	2248314,23
39	391268,70	2248328,37
40	391297,40	2248349,51
41	391326,10	2248370,65
Конгур 16		
1	391122,07	2248071,51
2	391169,26	2248028,14
3	391211,34	2247989,47
4	391253,85	2247950,40
5	391258,01	2247950,64
6	391278,93	2247975,02
7	391304,19	2248004,44
8	391324,73	2248028,37
9	391339,02	2248045,02
10	391359,56	2248068,95
11	391380,10	2248092,88
12	391394,39	2248109,53
13	391414,93	2248133,46
14	391435,46	2248157,39
15	391449,75	2248174,03
16	391470,29	2248197,96
17	391490,83	2248221,89
18	391505,12	2248238,54
19	391538,55	2248277,48
20	391557,21	2248299,22
21	391557,02	2248303,59
22	391512,58	2248346,94
23	391497,52	2248361,62
24	391460,79	2248397,45
25	391421,70	2248435,57
26	391417,53	2248435,45
27	391396,20	2248412,02

28	391364,86	2248377,61
29	391346,10	2248363,02
30	391317,40	2248341,88
31	391288,70	2248320,74
32	391269,51	2248306,61
33	391240,81	2248285,47
34	391212,11	2248264,33
35	391192,92	2248250,19
36	391164,22	2248229,05
37	391135,52	2248207,91
38	391116,33	2248193,78
39	391074,37	2248162,87
40	391048,08	2248143,51
41	391047,88	2248139,70
42	391106,61	2248085,72
Конгуп 17		
1	391338,25	2248021,10
2	391317,40	2247996,81
3	391310,89	2247989,22
4	391291,94	2247967,15
5	391269,06	2247940,49
6	391269,31	2247936,18
7	391349,70	2247862,30
8	391353,89	2247862,52
9	391380,39	2247893,38
10	391406,19	2247923,45
11	391427,04	2247947,74
12	391440,72	2247963,67
13	391482,41	2248012,24
14	391496,09	2248028,18
15	391537,78	2248076,75
16	391551,46	2248092,69
17	391593,15	2248141,26
18	391606,83	2248157,20
19	391638,95	2248194,62
20	391645,50	2248202,24
21	391646,96	2248203,94
22	391649,59	2248209,32
23	391648,76	2248214,11
24	391645,31	2248217,48
25	391572,07	2248288,91
26	391567,97	2248288,73
27	391518,04	2248230,56
28	391504,36	2248214,62

29	391462,67	2248166,05
30	391448,99	2248150,12
31	391428,26	2248125,96
32	391407,30	2248101,54
33	391393,62	2248085,61
34	391372,89	2248061,45
35	391351,93	2248037,03
Контрп 18		
1	391410,25	2247904,01
2	391386,85	2247877,78
3	391365,30	2247852,78
4	391365,66	2247848,59
5	391434,24	2247791,92
6	391444,91	2247783,10
7	391487,30	2247748,05
8	391529,70	2247713,03
9	391540,37	2247704,21
10	391620,12	2247638,30
11	391624,17	2247638,84
12	391638,09	2247658,49
13	391663,60	2247694,49
14	391671,73	2247705,96
15	391677,96	2247714,75
16	391681,57	2247719,84
17	391710,44	2247760,58
18	391751,03	2247817,85
19	391760,28	2247830,90
20	391789,74	2247872,47
21	391798,43	2247884,74
22	391818,73	2247913,37
23	391839,02	2247942,01
24	391847,72	2247954,28
25	391850,37	2247958,03
26	391874,53	2247979,30
27	391899,95	2248006,85
28	391873,46	2248028,48
29	391844,10	2248052,46
30	391814,74	2248076,43
31	391785,14	2248100,61
32	391755,52	2248124,79
33	391725,46	2248149,34
34	391695,58	2248173,74
35	391662,21	2248200,99
36	391659,59	2248195,63

37	391646,10	2248168,04
38	391621,19	2248140,16
39	391597,51	2248113,64
40	391574,17	2248087,51
41	391550,84	2248061,39
42	391527,51	2248035,28
43	391504,19	2248009,17
44	391457,50	2247956,91
45	391434,23	2247930,86
Контур 19		
1	391966,05	2248088,40
2	391997,52	2248132,90
3	392039,85	2248192,73
4	392039,54	2248197,36
5	392016,26	2248223,47
6	391992,98	2248249,58
7	391982,43	2248262,03
8	391975,06	2248270,88
9	391967,74	2248279,80
10	391957,89	2248291,99
11	391948,17	2248304,24
12	391938,55	2248316,62
13	391929,06	2248329,05
14	391921,70	2248338,87
15	391914,42	2248348,72
16	391904,91	2248361,84
17	391894,76	2248376,10
18	391884,74	2248390,52
19	391874,94	2248404,94
20	391865,26	2248419,50
21	391860,92	2248420,64
22	391848,11	2248413,64
23	391835,70	2248406,04
24	391828,63	2248401,31
25	391821,71	2248396,35
26	391814,88	2248391,22
27	391808,22	2248385,85
28	391801,70	2248380,29
29	391795,41	2248374,59
30	391789,20	2248368,62
31	391783,21	2248362,52
32	391777,55	2248356,40
33	391772,05	2248350,11
34	391761,35	2248337,50

35	391739,66	2248311,94
36	391718,58	2248287,10
37	391708,22	2248274,90
38	391684,92	2248247,44
39	391669,15	2248215,18
40	391697,11	2248191,86
41	391729,38	2248165,50
42	391761,45	2248139,32
43	391791,29	2248114,95
44	391820,62	2248090,99
45	391849,41	2248067,49
46	391880,43	2248042,16
47	391910,15	2248017,89
48	391935,97	2248045,87
49	391956,80	2248075,32
Контур 20		
1	391779,98	2248384,68
2	391779,48	2248380,01
3	391770,82	2248371,24
4	391760,62	2248359,81
5	391653,97	2248234,16
6	391649,88	2248233,96
7	391581,83	2248300,34
8	391581,63	2248304,72
9	391704,60	2248449,62
10	391715,30	2248461,73
11	391724,41	2248471,22
12	391727,98	2248470,79
13	391739,72	2248450,31
14	391753,35	2248427,36
15	391767,30	2248404,65
Контур 21		
1	391530,66	2248350,26
2	391546,27	2248335,03
3	391566,77	2248315,03
4	391570,86	2248315,22
5	391595,77	2248344,57
6	391622,11	2248375,61
7	391645,10	2248402,70
8	391669,18	2248431,06
9	391691,05	2248456,84
10	391697,44	2248464,28
11	391704,04	2248471,64
12	391710,90	2248478,92

13	391716,74	2248484,84
14	391717,44	2248489,62
15	391695,26	2248531,27
16	391687,68	2248546,13
17	391662,60	2248597,95
18	391655,57	2248613,28
19	391632,86	2248665,75
20	391629,13	2248667,37
21	391624,88	2248663,00
22	391619,61	2248657,35
23	391603,86	2248640,05
24	391572,36	2248605,46
25	391546,36	2248576,92
26	391524,70	2248553,13
27	391503,05	2248529,35
28	391477,05	2248500,80
29	391455,39	2248477,02
30	391431,68	2248450,98
31	391431,81	2248446,67
32	391451,93	2248427,04
33	391469,77	2248409,64
34	391481,23	2248398,46
35	391500,77	2248379,40
36	391519,20	2248361,43
Контур 22		
1	391583,73	2248797,85
2	391579,04	2248790,91
3	391572,18	2248780,76
4	391563,08	2248767,30
5	391558,46	2248760,46
6	391528,21	2248715,69
7	391510,52	2248689,53
8	391492,84	2248663,36
9	391487,73	2248656,00
10	391485,05	2248652,42
11	391482,30	2248648,93
12	391476,34	2248641,96
13	391470,14	2248635,42
14	391465,70	2248631,13
15	391463,43	2248629,05
16	391461,13	2248627,01
17	391456,45	2248623,09
18	391451,64	2248619,33
19	391442,00	2248612,05

20	391420,98	2248596,21
21	391399,97	2248580,37
22	391372,13	2248559,39
23	391343,00	2248537,43
24	391342,75	2248533,53
25	391361,16	2248515,57
26	391379,51	2248497,67
27	391397,86	2248479,78
28	391414,62	2248463,43
29	391418,79	2248463,56
30	391443,06	2248490,21
31	391461,06	2248509,98
32	391480,01	2248530,79
33	391501,19	2248554,05
34	391525,33	2248580,56
35	391545,50	2248602,70
36	391561,60	2248620,39
37	391583,63	2248644,57
38	391593,57	2248655,49
39	391606,30	2248669,47
40	391610,14	2248673,58
41	391614,05	2248677,64
42	391621,21	2248684,86
43	391622,38	2248689,83
44	391614,83	2248712,39
45	391604,03	2248744,66
46	391593,10	2248777,34
47	391590,23	2248785,94
48	391586,36	2248797,49
Контур 23		
1	391698,47	2248745,55
2	391694,21	2248756,83
3	391690,05	2248768,12
4	391682,26	2248792,05
5	391674,30	2248816,53
6	391666,39	2248840,86
7	391655,74	2248873,66
8	391652,30	2248874,86
9	391644,11	2248869,06
10	391636,29	2248862,85
11	391629,01	2248856,42
12	391622,12	2248849,66
13	391601,86	2248824,67
14	391594,14	2248813,26

15	391593,42	2248807,93
16	391597,50	2248795,73
17	391605,34	2248772,29
18	391613,18	2248748,86
19	391621,02	2248725,42
20	391630,32	2248697,60
21	391633,85	2248696,62
22	391641,18	2248702,94
23	391648,94	2248709,25
24	391656,91	2248715,39
25	391665,06	2248721,30
26	391669,07	2248724,08
27	391672,85	2248726,63
28	391676,77	2248729,20
29	391680,73	2248731,72
30	391684,72	2248734,19
31	391688,77	2248736,63
32	391692,82	2248738,99
33	391696,92	2248741,28
Контур 24		
1	391789,52	2248546,51
2	391784,06	2248556,73
3	391778,55	2248567,23
4	391772,97	2248578,04
5	391767,46	2248588,91
6	391761,93	2248600,02
7	391756,48	2248611,17
8	391751,00	2248622,59
9	391745,62	2248634,02
10	391740,46	2248645,22
11	391735,38	2248656,45
12	391730,37	2248667,72
13	391725,46	2248679,01
14	391720,73	2248690,11
15	391716,07	2248701,25
16	391711,62	2248712,12
17	391707,23	2248723,05
18	391703,49	2248724,36
19	391694,73	2248719,21
20	391686,19	2248713,85
21	391677,81	2248708,24
22	391669,74	2248702,49
23	391666,04	2248699,73
24	391662,41	2248696,94

25	391658,82	2248694,12
26	391655,28	2248691,25
27	391651,78	2248688,33
28	391648,33	2248685,38
29	391644,97	2248682,39
30	391641,61	2248679,40
31	391640,54	2248674,57
32	391643,78	2248666,73
33	391647,07	2248658,90
34	391652,08	2248647,15
35	391657,19	2248635,41
36	391662,30	2248623,90
37	391667,48	2248612,44
38	391672,71	2248601,09
39	391678,03	2248589,76
40	391683,55	2248578,22
41	391689,13	2248566,75
42	391694,69	2248555,55
43	391700,33	2248544,39
44	391706,15	2248533,05
45	391712,07	2248521,74
46	391718,63	2248509,41
47	391725,30	2248497,13
48	391728,94	2248496,53
49	391735,47	2248502,39
50	391742,10	2248508,10
51	391748,98	2248513,77
52	391755,94	2248519,27
53	391763,82	2248525,20
54	391771,87	2248530,97
55	391780,13	2248536,60
56	391788,36	2248541,92
Конгуп 25		
1	391853,79	2248437,19
2	391847,03	2248447,85
3	391840,37	2248458,52
4	391833,14	2248470,31
5	391826,02	2248482,14
6	391818,99	2248494,03
7	391812,07	2248505,98
8	391805,85	2248516,90
9	391799,74	2248527,82
10	391795,73	2248528,84
11	391788,58	2248524,20

12	391781,54	2248519,43
13	391774,56	2248514,48
14	391767,68	2248509,37
15	391759,55	2248503,03
16	391751,73	2248496,60
17	391744,09	2248489,82
18	391736,46	2248483,04
19	391735,74	2248478,36
20	391744,91	2248462,29
21	391751,80	2248450,47
22	391758,80	2248438,67
23	391765,88	2248426,94
24	391773,06	2248415,27
25	391787,77	2248391,94
26	391791,63	2248391,40
27	391799,31	2248397,95
28	391807,19	2248404,23
29	391815,16	2248410,16
30	391823,47	2248415,94
31	391827,01	2248418,28
32	391830,61	2248420,59
33	391837,85	2248425,02
34	391845,24	2248429,26
35	391852,51	2248433,17
Контур 26		
1	391931,92	2248355,31
2	391942,35	2248341,32
3	391952,91	2248327,47
4	391962,41	2248315,25
5	391972,00	2248303,17
6	391982,50	2248290,17
7	391993,18	2248277,24
8	391996,84	2248277,38
9	392013,43	2248300,84
10	392037,05	2248334,24
11	392052,67	2248356,31
12	392062,18	2248369,76
13	392082,70	2248398,77
14	392103,53	2248428,22
15	392102,46	2248431,81
16	392094,15	2248435,00
17	392085,78	2248437,93
18	392077,37	2248440,59
19	392068,79	2248443,01

20	392060,63	2248445,06
21	392052,32	2248446,84
22	392043,98	2248448,47
23	392035,52	2248449,82
24	392001,70	2248452,71
25	391967,84	2248451,64
26	391934,35	2248446,65
27	391908,24	2248439,91
28	391901,84	2248437,86
29	391895,52	2248435,67
30	391889,21	2248433,32
31	391882,92	2248430,81
32	391881,78	2248427,13
33	391901,86	2248397,40
34	391911,95	2248382,96
35	391922,21	2248368,60
Конгур 27		
1	392053,93	2248212,64
2	392092,49	2248267,16
3	392139,32	2248333,36
4	392176,33	2248385,68
5	392175,60	2248389,85
6	392161,67	2248399,59
7	392154,64	2248404,40
8	392147,49	2248408,99
9	392140,05	2248413,46
10	392132,48	2248417,71
11	392124,97	2248421,63
12	392117,37	2248425,33
13	392112,91	2248424,17
14	392078,91	2248376,10
15	392032,08	2248309,89
16	392003,49	2248269,47
17	392003,70	2248264,74
18	392026,94	2248238,55
19	392050,15	2248212,39
Конгур 28		
1	392188,45	2248402,82
2	392221,04	2248448,89
3	392258,62	2248502,02
4	392257,66	2248506,26
5	392229,49	2248524,92
6	392214,91	2248534,07
7	392200,23	2248542,44

8	392195,86	2248541,43
9	392160,62	2248491,62
10	392125,18	2248441,52
11	392126,15	2248437,76
12	392133,90	2248433,92
13	392141,51	2248429,86
14	392148,95	2248425,63
15	392156,17	2248421,25
16	392163,37	2248416,61
17	392170,33	2248411,84
18	392184,26	2248402,09
Конгуп 29		
1	392161,04	2248509,53
2	392174,52	2248528,59
3	392186,87	2248546,05
4	392185,90	2248549,84
5	392166,82	2248558,59
6	392157,08	2248562,61
7	392147,42	2248566,30
8	392126,89	2248573,21
9	392106,24	2248578,94
10	392085,34	2248583,56
11	392074,66	2248585,44
12	392064,00	2248587,08
13	392042,63	2248589,43
14	392031,88	2248590,15
15	392021,11	2248590,63
16	391999,61	2248590,67
17	391988,78	2248590,18
18	391977,93	2248589,54
19	391956,43	2248587,25
20	391945,79	2248585,61
21	391935,16	2248583,81
22	391914,11	2248579,24
23	391903,67	2248576,47
24	391893,22	2248573,50
25	391872,63	2248566,63
26	391862,57	2248562,77
27	391852,66	2248558,73
28	391843,37	2248554,63
29	391834,21	2248550,31
30	391825,21	2248545,77
31	391816,27	2248540,99
32	391815,24	2248536,98

33	391820,34	2248527,85
34	391825,49	2248518,75
35	391836,64	2248499,54
36	391845,24	2248485,08
37	391851,17	2248475,32
38	391857,16	2248465,59
39	391870,21	2248444,93
40	391874,59	2248443,58
41	391887,00	2248448,52
42	391899,58	2248452,90
43	391915,07	2248457,48
44	391930,78	2248461,22
45	391945,71	2248463,99
46	391960,48	2248465,98
47	391977,85	2248467,41
48	391995,03	2248467,81
49	392011,57	2248467,30
50	392028,05	2248465,90
51	392043,99	2248463,69
52	392059,50	2248460,70
53	392074,76	2248456,94
54	392089,50	2248452,50
55	392100,50	2248448,65
56	392111,21	2248444,42
57	392116,00	2248445,86
58	392136,44	2248474,75
59	392151,78	2248496,43
Контрп 30		
1	391877,68	2248587,39
2	391863,84	2248613,45
3	391856,78	2248627,20
4	391849,86	2248641,03
5	391843,04	2248654,98
6	391836,36	2248669,00
7	391829,88	2248682,93
8	391823,53	2248696,92
9	391818,09	2248709,22
10	391812,74	2248721,60
11	391805,19	2248739,57
12	391797,73	2248757,97
13	391793,82	2248759,73
14	391782,25	2248756,80
15	391770,78	2248753,47
16	391759,93	2248749,90

17	391749,17	2248745,97
18	391737,12	2248741,06
19	391724,89	2248735,51
20	391723,27	2248731,42
21	391734,56	2248703,85
22	391744,86	2248679,43
23	391757,00	2248652,24
24	391769,94	2248624,70
25	391780,83	2248602,42
26	391792,11	2248580,18
27	391805,21	2248555,33
28	391809,21	2248554,22
29	391817,09	2248558,46
30	391825,09	2248562,54
31	391833,22	2248566,46
32	391841,43	2248570,21
33	391849,97	2248573,88
34	391854,29	2248575,65
35	391858,64	2248577,38
36	391867,42	2248580,69
37	391871,84	2248582,27
38	391876,28	2248583,81
Контур 31		
1	392013,37	2248608,50
2	392022,71	2248628,12
3	392035,39	2248654,76
4	392046,60	2248678,31
5	392052,73	2248691,20
6	392055,64	2248709,23
7	392062,21	2248749,95
8	392068,44	2248788,52
9	392065,87	2248791,45
10	392059,90	2248791,28
11	392053,89	2248790,95
12	392047,91	2248790,48
13	392041,95	2248789,85
14	392027,87	2248788,21
15	391994,26	2248784,28
16	391969,20	2248781,39
17	391937,90	2248777,98
18	391906,67	2248774,58
19	391875,52	2248771,18
20	391844,44	2248767,80
21	391834,79	2248766,74

22	391809,65	2248763,05
23	391807,80	2248759,70
24	391816,48	2248738,46
25	391825,48	2248717,31
26	391833,36	2248699,46
27	391841,46	2248681,69
28	391846,96	2248669,96
29	391852,57	2248658,25
30	391858,22	2248646,69
31	391863,97	2248635,15
32	391869,84	2248623,62
33	391875,78	2248612,20
34	391887,39	2248590,48
35	391891,69	2248588,70
36	391910,43	2248593,78
37	391929,00	2248597,90
38	391974,23	2248604,29
39	391991,69	2248605,41
40	392009,08	2248605,78
Контур 32		
1	392065,54	2248928,15
2	392022,06	2248923,13
3	391982,49	2248918,56
4	391966,59	2248916,72
5	391927,00	2248912,14
6	391887,31	2248907,56
7	391871,42	2248905,72
8	391831,60	2248901,12
9	391791,80	2248896,52
10	391775,90	2248894,68
11	391731,50	2248889,55
12	391704,26	2248886,40
13	391674,72	2248882,99
14	391672,67	2248879,79
15	391686,12	2248838,42
16	391694,61	2248812,27
17	391703,48	2248784,98
18	391706,09	2248776,94
19	391714,57	2248753,85
20	391718,35	2248752,32
21	391726,53	2248756,08
22	391734,80	2248759,61
23	391746,02	2248763,92
24	391751,36	2248765,97

25	391758,71	2248768,50
26	391766,11	2248770,86
27	391773,59	2248773,07
28	391781,12	2248775,13
29	391788,29	2248776,92
30	391805,20	2248780,51
31	391815,69	2248782,35
32	391821,38	2248783,20
33	391827,09	2248783,96
34	391832,84	2248784,64
35	391844,91	2248785,95
36	391884,76	2248790,30
37	391900,66	2248792,03
38	391940,38	2248796,36
39	391980,00	2248800,73
40	391995,89	2248802,59
41	392035,46	2248807,22
42	392054,41	2248809,02
43	392067,68	2248809,46
44	392071,59	2248812,53
45	392074,54	2248843,02
46	392075,66	2248854,57
47	392073,98	2248871,99
48	392071,26	2248900,14
49	392068,81	2248925,51
Конгуп 33		
1	392084,47	2248809,08
2	392093,45	2248808,42
3	392102,60	2248807,42
4	392111,55	2248806,12
5	392120,50	2248804,50
6	392122,25	2248804,12
7	392130,31	2248802,35
8	392140,07	2248799,81
9	392149,74	2248796,89
10	392158,98	2248793,70
11	392174,48	2248787,45
12	392192,51	2248778,65
13	392208,84	2248769,09
14	392247,17	2248744,50
15	392261,68	2248735,19
16	392290,35	2248716,80
17	392320,00	2248697,77
18	392322,82	2248699,13

19	392326,79	2248740,07
20	392330,19	2248775,18
21	392333,03	2248804,44
22	392336,02	2248835,34
23	392332,55	2248859,82
24	392330,91	2248870,72
25	392326,00	2248903,28
26	392322,61	2248908,37
27	392319,14	2248913,58
28	392310,91	2248922,85
29	392303,87	2248929,07
30	392296,02	2248934,65
31	392295,28	2248935,07
32	392287,77	2248939,29
33	392279,08	2248943,04
34	392269,66	2248945,95
35	392259,91	2248947,81
36	392256,19	2248948,18
37	392240,00	2248948,28
38	392237,53	2248948,03
39	392207,45	2248944,55
40	392172,84	2248940,56
41	392156,95	2248938,72
42	392118,12	2248934,23
43	392081,44	2248929,99
44	392078,75	2248926,66
45	392080,84	2248904,97
46	392083,25	2248880,03
47	392085,71	2248854,57
48	392083,70	2248833,80
49	392081,65	2248812,66
Котур 34		
1	392207,67	2248555,32
2	392214,08	2248551,79
3	392220,50	2248548,11
4	392226,90	2248544,28
5	392233,22	2248540,35
6	392238,82	2248536,74
7	392254,60	2248526,28
8	392275,49	2248512,43
9	392280,81	2248508,91
10	392362,44	2248454,81
11	392369,90	2248466,07
12	392330,15	2248614,31

13	392326,96	2248626,21
14	392321,62	2248646,12
15	392318,72	2248656,93
16	392320,28	2248673,03
17	392318,05	2248677,63
18	392291,72	2248694,53
19	392259,73	2248715,06
20	392245,22	2248724,36
21	392207,28	2248748,71
22	392200,09	2248753,32
23	392193,49	2248757,41
24	392190,08	2248759,41
25	392186,62	2248761,36
26	392183,17	2248763,23
27	392179,69	2248765,05
28	392176,18	2248766,80
29	392172,66	2248768,50
30	392157,47	2248775,03
31	392152,80	2248776,79
32	392148,06	2248778,47
33	392143,34	2248780,04
34	392138,57	2248781,51
35	392133,61	2248782,92
36	392128,57	2248784,25
37	392123,60	2248785,44
38	392118,59	2248786,53
39	392109,64	2248788,19
40	392105,07	2248788,91
41	392100,49	2248789,54
42	392095,92	2248790,08
43	392091,33	2248790,53
44	392086,71	2248790,90
45	392082,10	2248791,18
46	392078,52	2248788,23
47	392075,29	2248768,21
48	392071,51	2248744,79
49	392067,86	2248722,17
50	392064,31	2248700,19
51	392062,38	2248688,19
52	392059,48	2248682,11
53	392048,46	2248658,96
54	392037,44	2248635,81
55	392024,34	2248608,29
56	392026,05	2248605,47

57	392035,66	2248604,98
58	392045,33	2248604,25
59	392054,95	2248603,31
60	392064,61	2248602,13
61	392084,95	2248598,90
62	392105,40	2248594,58
63	392121,04	2248590,55
64	392138,56	2248585,25
65	392155,82	2248579,18
66	392160,65	2248577,32
67	392165,46	2248575,41
68	392170,25	2248573,43
69	392175,01	2248571,40
70	392179,69	2248569,33
71	392184,35	2248567,20
72	392188,96	2248565,02
73	392193,53	2248562,80
Конрып 35		
1	392466,19	2248356,31
2	392465,49	2248360,87
3	392460,50	2248371,30
4	392420,20	2248410,30
5	392396,10	2248434,00
6	392389,60	2248460,70
7	392384,80	2248494,80
8	392364,30	2248584,30
9	392349,21	2248618,65
10	392338,98	2248658,61
11	392341,88	2248678,00
12	392348,20	2248698,87
13	392338,49	2248699,68
14	392339,51	2248711,89
15	392340,45	2248722,43
16	392354,95	2248721,14
17	392365,39	2248755,62
18	392371,12	2248762,44
19	392352,96	2248774,13
20	392362,68	2248868,65
21	392382,06	2248866,84
22	392395,22	2248865,62
23	392388,95	2248888,07
24	392360,95	2248885,17
25	392350,54	2248948,74
26	392343,40	2248980,00

27	392341,50	2248988,34
28	392333,92	2248987,61
29	392111,03	2248966,07
30	391956,67	2248948,02
31	391691,48	2248920,59
32	391618,81	2248885,47
33	391460,25	2248650,86
34	391179,27	2248439,06
35	390962,50	2248292,90
36	390943,80	2248288,77
37	390944,01	2248282,30
38	390730,40	2248294,10
39	390563,70	2248409,30
40	390471,10	2248425,40
41	390353,40	2248493,70
42	390325,00	2248510,80
Конгур 36		
1	391904,79	2247630,04
2	391909,40	2247633,22
3	391915,63	2247642,39
4	391933,68	2247668,95
5	391954,51	2247699,59
6	391975,33	2247730,23
7	391996,16	2247760,87
8	392016,98	2247791,51
9	392037,81	2247822,15
10	392058,64	2247852,80
11	392077,83	2247881,04
12	392077,04	2247885,21
13	392090,27	2247876,21
14	392086,10	2247875,42
15	392071,77	2247854,33
16	392055,70	2247830,69
17	392039,64	2247807,06
18	392023,58	2247783,42
19	392007,50	2247759,77
20	391991,15	2247735,71
21	391974,39	2247711,06
22	391957,21	2247685,78
23	391939,56	2247659,81
24	391921,41	2247633,10
25	391914,64	2247623,14
26	391894,08	2247618,23
27	391896,41	2247608,50

28	391887,82	2247611,33
29	391868,99	2247623,73
30	391874,41	2247622,78
Контур 37		
1	392089,64	2247898,41
2	392108,84	2247926,66
3	392129,67	2247957,30
4	392150,49	2247987,94
5	392171,32	2248018,58
6	392191,87	2248048,82
7	392191,26	2248053,23
8	392203,58	2248042,99
9	392199,69	2248042,54
10	392176,62	2248008,59
11	392160,55	2247984,96
12	392144,49	2247961,32
13	392128,42	2247937,69
14	392112,36	2247914,05
15	392097,91	2247892,79
16	392098,70	2247888,62
17	392085,47	2247897,61
Контур 38		
1	392240,57	2248036,29
2	392254,15	2248058,69
3	392224,40	2248078,90
4	392242,00	2248104,78
5	392258,75	2248129,43
6	392276,34	2248155,31
7	392298,73	2248188,25
8	392323,15	2248224,19
9	392350,20	2248263,99
10	392354,35	2248264,75
11	392341,24	2248273,92
12	392342,01	2248269,72
13	392329,65	2248251,54
14	392315,18	2248230,24
15	392299,11	2248206,61
16	392282,45	2248182,10
17	392261,63	2248151,46
18	392240,80	2248120,82
19	392222,75	2248094,26
20	392205,41	2248068,74
21	392201,42	2248068,19
22	392213,10	2248058,47

23	392226,81	2248047,29
Контур 39		
1	392402,36	2248401,66
2	392391,16	2248413,45
3	392391,90	2248409,27
4	392373,55	2248383,05
5	392340,33	2248335,58
6	392321,98	2248309,37
7	392317,80	2248308,63
8	392330,91	2248299,46
9	392330,17	2248303,64
10	392348,53	2248329,86
11	392382,93	2248379,01
12	392410,78	2248359,52
13	392419,50	2248371,97
Контур 40		
1	392340,37	2248449,00
2	392327,26	2248458,17
3	392328,00	2248454,00
4	392309,65	2248427,78
5	392276,43	2248380,30
6	392258,08	2248354,09
7	392253,90	2248353,36
8	392267,01	2248344,18
9	392266,27	2248348,36
10	392284,62	2248374,58
11	392317,84	2248422,04
12	392336,19	2248448,26
Контур 41		
1	392220,73	2248357,25
2	392194,27	2248375,25
3	392190,10	2248374,45
4	392181,10	2248361,22
5	392210,05	2248341,54
6	392201,62	2248329,13
7	392226,43	2248312,27
8	392245,54	2248340,39
Контур 42		
1	392185,11	2248189,22
2	392194,11	2248202,45
3	392189,94	2248201,65
4	392163,47	2248219,64
5	392138,66	2248236,51
6	392112,19	2248254,50

7	392111,40	2248258,67
8	392102,40	2248245,44
9	392106,58	2248246,23
10	392133,04	2248228,24
11	392157,85	2248211,38
12	392184,32	2248193,39
Контур 43		
1	392185,11	2248189,22
2	392194,11	2248202,45
3	392189,94	2248201,65
4	392163,47	2248219,64
5	392138,66	2248236,51
6	392112,19	2248254,50
7	392111,40	2248258,67
8	392102,40	2248245,44
9	392106,58	2248246,23
10	392133,04	2248228,24
11	392157,85	2248211,38
12	392184,32	2248193,39
Контур 44		
1	392097,58	2248119,11
2	392105,29	2248130,47
3	392090,69	2248144,69
4	392076,34	2248159,01
5	392055,54	2248180,39
6	392051,74	2248180,11
7	392040,38	2248164,04
8	392067,31	2248145,73
9	392064,50	2248141,60
Контур 45		
1	392098,45	2248061,69
2	392107,44	2248074,93
3	392103,27	2248074,13
4	392078,46	2248091,00
5	392045,38	2248113,48
6	392020,33	2248130,51
7	392019,58	2248134,64
8	392010,78	2248121,28
9	392014,95	2248122,07
10	392039,77	2248105,21
11	392072,84	2248082,73
12	392097,65	2248065,86
Контур 46		
1	392054,60	2247997,18

2	392063,60	2248010,42
3	392059,43	2248009,62
4	392034,62	2248026,49
5	392001,54	2248048,97
6	391976,73	2248065,84
7	391975,93	2248070,00
8	391966,95	2248056,78
9	391971,11	2248057,57
10	391995,92	2248040,70
11	392029,00	2248018,22
12	392053,81	2248001,35
Контур 47		
1	391913,53	2247789,62
2	391973,10	2247877,26
3	391968,93	2247876,47
4	391944,12	2247893,34
5	391902,77	2247921,44
6	391870,14	2247943,62
7	391869,69	2247947,51
8	391857,28	2247936,64
9	391825,47	2247891,75
10	391635,95	2247624,33
11	391635,95	2247619,44
12	391672,90	2247567,47
13	391677,34	2247566,32
14	391697,50	2247576,01
15	391664,87	2247621,91
16	391827,12	2247850,85
17	391857,27	2247895,20
18	391924,14	2247849,74
19	391893,11	2247804,09
Контур 48		
1	391305,79	2247779,54
2	391326,07	2247762,78
3	391348,10	2247744,58
4	391370,13	2247726,38
5	391392,16	2247708,18
6	391414,19	2247689,98
7	391436,21	2247671,78
8	391458,24	2247653,58
9	391480,27	2247635,38
10	391502,30	2247617,18
11	391520,79	2247601,90
12	391546,38	2247580,76

13	391567,17	2247563,59
14	391571,22	2247564,12
15	391561,90	2247551,02
16	391561,47	2247555,33
17	391509,75	2247598,05
18	391505,53	2247597,65
19	391396,64	2247465,86
20	391396,88	2247461,45
21	391430,19	2247428,93
22	391434,43	2247428,99
23	391423,27	2247417,52
24	391423,22	2247421,76
25	391248,24	2247592,56
26	391244,13	2247592,39
27	391207,87	2247550,57
28	391208,06	2247546,21
29	391196,59	2247557,40
30	391200,71	2247557,57
31	391222,61	2247582,83
32	391241,88	2247605,06
33	391261,15	2247627,29
34	391280,42	2247649,51
35	391303,54	2247676,19
36	391326,66	2247702,86
37	391348,17	2247727,66
38	391347,82	2247731,84
39	391323,92	2247751,59
40	391299,24	2247771,98
41	391294,96	2247771,62
42	391305,44	2247783,71
Корруп 49		
1	391497,82	2247604,02
2	391497,42	2247608,24
3	391480,53	2247622,20
4	391463,50	2247636,27
5	391459,27	2247635,87
6	391435,68	2247607,31
7	391410,48	2247576,81
8	391401,77	2247566,27
9	391376,34	2247535,49
10	391353,56	2247507,91
11	391353,79	2247503,50
12	391369,76	2247487,91
13	391385,40	2247472,65

14	391389,46	2247472,87
15	391414,03	2247502,61
16	391439,56	2247533,51
17	391448,27	2247544,05
18	391474,04	2247575,24
Конгур 50		
1	391451,16	2247646,46
2	391432,29	2247662,05
3	391413,37	2247677,69
4	391409,09	2247677,33
5	391387,38	2247652,29
6	391364,66	2247626,09
7	391349,28	2247608,34
8	391325,48	2247580,89
9	391304,08	2247556,21
10	391304,26	2247551,85
11	391321,86	2247534,67
12	391342,32	2247514,70
13	391346,37	2247514,92
14	391365,62	2247538,22
15	391386,61	2247563,62
16	391408,38	2247589,97
17	391430,54	2247616,79
18	391451,56	2247642,24
Конгур 51		
1	391401,03	2247687,88
2	391378,87	2247706,19
3	391360,16	2247721,65
4	391355,88	2247721,29
5	391333,92	2247695,96
6	391309,89	2247668,25
7	391300,28	2247657,16
8	391276,26	2247629,45
9	391254,62	2247604,49
10	391254,80	2247600,13
11	391272,20	2247583,14
12	391292,80	2247563,04
13	391296,91	2247563,21
14	391316,30	2247585,57
15	391344,86	2247618,51
16	391354,47	2247629,60
17	391382,36	2247661,76
18	391401,38	2247683,70
Конгур 52		

1	391439,56	2247533,51
2	391448,27	2247544,05
3	391429,45	2247560,37
4	391410,48	2247576,81
5	391401,77	2247566,27
6	391420,85	2247549,74
Контур 53		
1	391386,61	2247563,62
2	391408,38	2247589,97
3	391385,90	2247608,54
4	391364,66	2247626,09
5	391349,28	2247608,34
6	391370,08	2247590,30
7	391363,97	2247583,25
Контур 54		
1	391344,86	2247618,51
2	391354,47	2247629,60
3	391330,50	2247650,39
4	391309,89	2247668,25
5	391300,28	2247657,16
6	391320,89	2247639,30
Контур 55		
1	391097,48	2247658,33
2	391120,81	2247685,24
3	391145,48	2247713,70
4	391170,16	2247742,16
5	391194,83	2247770,62
6	391219,50	2247799,08
7	391244,18	2247827,54
8	391268,85	2247856,00
9	391292,67	2247883,48
10	391292,43	2247887,77
11	391304,21	2247876,94
12	391300,04	2247876,71
13	391275,43	2247848,32
14	391251,82	2247821,09
15	391228,21	2247793,86
16	391247,09	2247777,49
17	391236,25	2247765,00
18	391218,24	2247744,22
19	391199,36	2247760,59
20	391175,76	2247733,36
21	391152,15	2247706,13
22	391128,54	2247678,90

23	391104,65	2247651,33
24	391104,83	2247646,97
25	391093,37	2247658,16
Котрып 56		
1	390987,75	2248072,72
2	391006,03	2248055,92
3	391026,93	2248036,71
4	391047,83	2248017,50
5	391071,50	2247995,75
6	391096,57	2247972,71
7	391121,65	2247949,66
8	391146,72	2247926,62
9	391171,79	2247903,57
10	391195,19	2247882,07
11	391199,36	2247882,31
12	391188,93	2247870,17
13	391188,68	2247874,47
14	391168,17	2247893,32
15	391145,59	2247914,07
16	391141,36	2247913,89
17	391119,17	2247889,75
18	391099,07	2247867,88
19	391078,96	2247846,00
20	391058,86	2247824,13
21	391038,75	2247802,25
22	391018,64	2247780,37
23	390996,80	2247756,61
24	390996,92	2247752,30
25	390985,46	2247763,48
26	390989,64	2247763,59
27	391008,75	2247784,38
28	391027,04	2247804,28
29	391026,92	2247808,59
30	391000,67	2247834,21
31	390976,82	2247857,49
32	390952,97	2247880,76
33	390929,12	2247904,04
34	390905,28	2247927,32
35	390882,73	2247949,32
36	390878,64	2247949,13
37	390889,03	2247961,34
38	390889,23	2247956,96
39	390907,34	2247939,28
40	390928,75	2247918,38

41	390932,93	2247918,50
42	390951,89	2247939,13
43	390976,59	2247966,00
44	390952,37	2247988,26
45	390957,86	2247994,24
46	390960,58	2247997,20
47	390984,80	2247974,94
48	391005,38	2247997,33
49	391026,07	2248019,84
50	391025,89	2248024,08
51	391003,88	2248044,31
52	390981,26	2248065,10
53	390977,11	2248064,85
54	390987,48	2248077,04
Котур 57		
1	391133,81	2247924,90
2	391111,03	2247945,84
3	391090,37	2247964,82
4	391086,14	2247964,64
5	391066,27	2247943,03
6	391044,47	2247919,31
7	391067,33	2247898,30
8	391055,54	2247885,46
9	391032,68	2247906,47
10	391010,88	2247882,76
11	390991,33	2247861,49
12	390991,45	2247857,18
13	391011,53	2247837,58
14	391033,69	2247815,95
15	391037,87	2247816,07
16	391056,20	2247836,02
17	391076,14	2247857,71
18	391096,07	2247879,39
19	391116,00	2247901,08
20	391133,99	2247920,66
Котур 59		
1	391078,59	2247975,65
2	391055,42	2247996,95
3	391037,67	2248013,26
4	391033,43	2248013,08
5	391012,87	2247990,70
6	390990,39	2247966,25
7	390982,85	2247958,04
8	390960,37	2247933,58

9	390940,08	2247911,51
10	390940,20	2247907,20
11	390957,45	2247890,36
12	390979,99	2247868,36
13	390984,17	2247868,48
14	391002,21	2247888,10
15	391021,83	2247909,45
16	391041,46	2247930,81
17	391061,08	2247952,16
18	391078,77	2247971,41
Конгур 60		
1	391021,83	2247909,45
2	391041,46	2247930,81
3	391016,07	2247954,14
4	391010,34	2247947,91
5	390990,39	2247966,25
6	390982,85	2247958,04
7	391002,80	2247939,70
8	390996,44	2247932,79
Конгур 61		
1	390755,59	2248277,69
2	390736,92	2248278,72
3	390695,63	2248229,14
4	390664,89	2248254,74
5	390648,89	2248235,53
6	390632,89	2248216,32
7	390663,63	2248190,72
8	390611,60	2248128,26
9	390622,37	2248117,75
Конгур 62		
1	391112,64	2248225,83
2	391122,50	2248233,10
3	391133,12	2248240,91
4	391081,76	2248260,50
5	390997,73	2248292,54
6	390983,21	2248282,74
7	390969,55	2248275,04
8	390954,90	2248269,49
9	390952,12	2248265,67
10	390953,88	2248216,48
11	390956,40	2248211,70
12	391030,82	2248156,70
13	391035,64	2248156,70
14	391053,94	2248170,17

15	391088,27	2248195,46
16	391118,57	2248217,78
Конгур 63		
1	391033,18	2248185,66
2	391067,36	2248211,07
3	391073,44	2248215,59
4	391052,40	2248244,94
5	391001,46	2248264,90
6	390977,73	2248249,01
7	390978,54	2248226,42
Конгур 64		
1	391172,92	2248257,82
2	391192,12	2248271,95
3	391186,90	2248271,24
4	391141,84	2248288,42
5	391048,70	2248323,94
6	391048,38	2248326,69
7	391028,20	2248313,08
8	391033,49	2248313,69
9	391096,44	2248289,68
10	391172,54	2248260,67
Конгур 65		
1	391268,70	2248328,37
2	391263,49	2248327,66
3	391210,89	2248347,71
4	391129,81	2248378,63
5	391129,49	2248381,38
6	391109,31	2248367,77
7	391114,60	2248368,38
8	391155,79	2248352,67
9	391249,13	2248317,08
10	391249,51	2248314,23
Конгур 66		
1	391346,79	2248384,50
2	391341,97	2248383,35
3	391287,35	2248404,18
4	391209,71	2248433,78
5	391209,31	2248436,66
6	391190,42	2248422,46
7	391195,71	2248423,07
8	391249,62	2248402,51
9	391325,72	2248373,49
10	391326,10	2248370,65
Конгур 67		

1	391368,28	2248408,10
2	391374,66	2248415,10
3	391384,77	2248426,20
4	391344,88	2248465,10
5	391340,24	2248469,62
6	391291,31	2248488,29
7	391285,14	2248490,64
8	391284,73	2248493,51
9	391265,80	2248479,24
10	391271,00	2248479,98
11	391331,57	2248456,88
12	391319,99	2248426,51
Контур 68		
1	391339,02	2248045,02
2	391334,26	2248043,81
3	391284,89	2248062,64
4	391198,61	2248095,54
5	391140,19	2248117,82
6	391133,60	2248110,65
7	391110,85	2248085,90
8	391106,61	2248085,72
9	391122,07	2248071,51
10	391121,89	2248075,75
11	391142,32	2248097,97
12	391144,46	2248098,47
13	391188,54	2248057,95
14	391202,29	2248045,32
15	391213,20	2248073,92
16	391323,88	2248031,72
17	391324,73	2248028,37
Контур 69		
1	391394,39	2248109,53
2	391389,63	2248108,32
3	391340,26	2248127,15
4	391282,74	2248149,08
5	391196,46	2248181,98
6	391135,91	2248205,07
7	391135,52	2248207,91
8	391116,33	2248193,78
9	391122,04	2248194,30
10	391163,35	2248178,55
11	391221,77	2248156,27
12	391308,05	2248123,38
13	391379,25	2248096,22

14	391380,10	2248092,88
Контур 70		
1	391449,75	2248174,03
2	391445,00	2248172,83
3	391390,90	2248193,45
4	391338,10	2248213,58
5	391349,68	2248243,95
6	391320,92	2248254,92
7	391309,34	2248224,55
8	391284,66	2248233,96
9	391212,50	2248261,48
10	391212,11	2248264,33
11	391192,92	2248250,19
12	391198,14	2248250,90
13	391277,13	2248220,78
14	391363,41	2248187,88
15	391434,62	2248160,73
16	391435,46	2248157,39
Контур 71		
1	391505,12	2248238,54
2	391500,33	2248237,32
3	391468,72	2248249,40
4	391411,20	2248271,33
5	391353,68	2248293,26
6	391289,09	2248317,89
7	391288,70	2248320,74
8	391269,51	2248306,61
9	391274,73	2248307,32
10	391332,50	2248285,29
11	391418,78	2248252,39
12	391489,98	2248225,24
13	391490,83	2248221,89
Контур 72		
1	391512,58	2248346,94
2	391497,52	2248361,62
3	391497,71	2248357,25
4	391478,46	2248334,81
5	391473,38	2248333,24
6	391454,60	2248340,40
7	391443,15	2248344,77
8	391434,91	2248347,91
9	391365,64	2248374,32
10	391364,86	2248377,61
11	391346,10	2248363,02

12	391351,32	2248363,73
13	391405,93	2248342,90
14	391434,36	2248332,06
15	391480,70	2248314,40
16	391489,21	2248324,26
17	391508,47	2248346,75
Контур 73		
1	391478,46	2248334,81
2	391442,99	2248369,11
3	391434,91	2248347,91
4	391443,15	2248344,77
5	391446,05	2248352,36
6	391457,49	2248348,00
7	391454,60	2248340,40
8	391473,38	2248333,24
Контур 74		
1	391340,24	2248469,62
2	391302,23	2248506,70
3	391296,83	2248502,63
4	391301,73	2248496,14
5	391291,31	2248488,29
Контур 75		
1	391326,61	2247938,50
2	391337,73	2247929,32
3	391358,92	2247911,81
4	391383,81	2247941,94
5	391361,78	2247960,14
6	391339,74	2247978,35
7	391317,40	2247996,81
8	391310,89	2247989,22
9	391345,14	2247960,92
Контур 76		
1	391427,04	2247947,74
2	391440,72	2247963,67
3	391436,45	2247963,31
4	391416,89	2247979,47
5	391352,29	2248032,85
6	391351,93	2248037,03
7	391338,25	2248021,10
8	391342,52	2248021,46
9	391426,68	2247951,92
Контур 77		
1	391482,41	2248012,24
2	391496,09	2248028,18

3	391491,82	2248027,81
4	391472,26	2248043,98
5	391407,66	2248097,36
6	391407,30	2248101,54
7	391393,62	2248085,61
8	391397,89	2248085,97
9	391461,48	2248033,43
10	391482,05	2248016,43
Конгур 78		
1	391537,78	2248076,75
2	391551,46	2248092,69
3	391547,20	2248092,32
4	391527,63	2248108,49
5	391463,03	2248161,86
6	391462,67	2248166,05
7	391448,99	2248150,12
8	391453,26	2248150,48
9	391516,85	2248097,94
10	391537,42	2248080,94
Конгур 79		
1	391606,83	2248157,20
2	391602,57	2248156,83
3	391518,40	2248226,37
4	391518,04	2248230,56
5	391504,36	2248214,62
6	391508,63	2248214,99
7	391572,22	2248162,45
8	391592,80	2248145,45
9	391593,15	2248141,26
Конгур 80		
1	391825,81	2247959,92
2	391830,95	2247966,13
3	391836,00	2247972,25
4	391823,67	2247982,44
5	391821,80	2247980,17
6	391818,60	2247982,81
7	391803,05	2247995,67
8	391787,49	2248008,52
9	391771,94	2248021,38
10	391756,38	2248034,23
11	391740,83	2248047,09
12	391725,27	2248059,94
13	391709,71	2248072,80
14	391694,16	2248085,65

15	391677,97	2248099,03
16	391661,78	2248112,41
17	391651,55	2248120,87
18	391653,61	2248123,36
19	391647,66	2248128,28
20	391641,27	2248133,56
21	391636,18	2248127,39
22	391631,08	2248121,22
23	391643,42	2248111,03
24	391645,18	2248113,17
25	391649,20	2248109,85
26	391665,57	2248096,30
27	391682,08	2248082,66
28	391698,59	2248069,01
29	391715,11	2248055,38
30	391729,30	2248043,64
31	391729,71	2248039,41
32	391712,51	2248018,60
33	391695,31	2247997,79
34	391691,08	2247997,39
35	391676,89	2248009,13
36	391660,37	2248022,77
37	391643,86	2248036,41
38	391627,35	2248050,06
39	391610,84	2248063,70
40	391604,67	2248068,80
41	391606,72	2248071,28
42	391594,39	2248081,47
43	391589,01	2248074,97
44	391584,20	2248069,14
45	391596,53	2248058,95
46	391598,30	2248061,09
47	391602,81	2248057,36
48	391619,40	2248043,65
49	391635,94	2248029,98
50	391652,47	2248016,32
51	391669,01	2248002,65
52	391684,71	2247989,68
53	391685,11	2247985,45
54	391667,91	2247964,65
55	391650,71	2247943,83
56	391646,49	2247943,43
57	391630,79	2247956,41
58	391614,25	2247970,07

59	391597,72	2247983,73
60	391581,18	2247997,40
61	391564,59	2248011,11
62	391559,38	2248015,41
63	391561,30	2248017,73
64	391548,96	2248027,92
65	391543,87	2248021,75
66	391538,75	2248015,60
67	391551,10	2248005,39
68	391552,99	2248007,68
69	391557,64	2248003,88
70	391574,60	2247989,87
71	391591,56	2247975,85
72	391608,49	2247961,81
73	391630,37	2247943,76
74	391640,12	2247935,67
75	391640,52	2247931,50
76	391623,32	2247910,69
77	391606,12	2247889,87
78	391601,90	2247889,47
79	391587,25	2247901,57
80	391570,29	2247915,59
81	391553,33	2247929,60
82	391536,38	2247943,62
83	391519,42	2247957,63
84	391514,25	2247961,90
85	391516,16	2247964,22
86	391503,83	2247974,41
87	391498,73	2247968,24
88	391493,64	2247962,07
89	391505,97	2247951,88
90	391507,88	2247954,19
91	391512,51	2247950,37
92	391529,57	2247936,27
93	391546,64	2247922,16
94	391563,70	2247908,06
95	391580,77	2247893,96
96	391595,52	2247881,76
97	391595,93	2247877,54
98	391578,73	2247856,73
99	391561,53	2247835,91
100	391557,30	2247835,51
101	391542,55	2247847,71
102	391525,48	2247861,81

103	391508,42	2247875,91
104	391491,35	2247890,02
105	391474,28	2247904,12
106	391468,26	2247909,10
107	391470,16	2247911,41
108	391457,83	2247921,61
109	391452,74	2247915,44
110	391447,64	2247909,27
111	391459,97	2247899,08
112	391461,88	2247901,39
113	391466,83	2247897,31
114	391484,12	2247883,02
115	391501,40	2247868,74
116	391518,68	2247854,46
117	391535,96	2247840,18
118	391550,93	2247827,80
119	391551,33	2247823,58
120	391533,49	2247802,00
121	391515,66	2247780,41
122	391511,43	2247780,01
123	391496,46	2247792,38
124	391479,18	2247806,67
125	391461,90	2247820,95
126	391444,62	2247835,23
127	391427,34	2247849,51
128	391417,91	2247857,30
129	391420,46	2247860,38
130	391412,60	2247866,88
131	391408,13	2247870,58
132	391403,03	2247864,41
133	391397,93	2247858,24
134	391410,27	2247848,05
135	391411,54	2247849,59
136	391415,25	2247846,53
137	391431,29	2247833,27
138	391447,33	2247820,01
139	391463,37	2247806,76
140	391479,41	2247793,50
141	391495,46	2247780,25
142	391511,50	2247766,99
143	391527,54	2247753,73
144	391543,58	2247740,48
145	391559,62	2247727,22
146	391575,66	2247713,96

147	391591,70	2247700,71
148	391607,74	2247687,45
149	391623,79	2247674,19
150	391637,51	2247662,85
151	391638,09	2247658,49
152	391648,52	2247673,20
153	391644,47	2247672,67
154	391617,42	2247695,02
155	391601,90	2247707,85
156	391586,37	2247720,68
157	391570,85	2247733,51
158	391555,32	2247746,34
159	391539,80	2247759,17
160	391526,58	2247770,09
161	391526,18	2247774,31
162	391543,38	2247795,12
163	391560,59	2247815,95
164	391564,81	2247816,35
165	391578,02	2247805,42
166	391593,54	2247792,59
167	391609,07	2247779,76
168	391624,59	2247766,93
169	391640,12	2247754,11
170	391655,64	2247741,27
171	391674,46	2247725,72
172	391681,57	2247719,84
173	391689,10	2247730,47
174	391685,06	2247729,93
175	391669,92	2247742,44
176	391653,08	2247756,36
177	391636,23	2247770,28
178	391619,39	2247784,20
179	391602,55	2247798,12
180	391585,71	2247812,04
181	391571,18	2247824,05
182	391570,78	2247828,27
183	391587,98	2247849,08
184	391605,18	2247869,89
185	391609,40	2247870,29
186	391623,93	2247858,29
187	391640,77	2247844,37
188	391657,61	2247830,45
189	391674,46	2247816,53
190	391691,30	2247802,61

191	391695,81	2247798,88
192	391693,90	2247796,58
193	391706,24	2247786,38
194	391711,33	2247792,55
195	391716,43	2247798,72
196	391713,83	2247800,86
197	391704,10	2247808,91
198	391702,17	2247806,58
199	391694,94	2247812,58
200	391678,64	2247826,05
201	391662,34	2247839,51
202	391646,05	2247852,98
203	391629,75	2247866,45
204	391615,77	2247878,00
205	391615,37	2247882,23
206	391632,57	2247903,04
207	391649,77	2247923,85
208	391653,99	2247924,25
209	391667,98	2247912,70
210	391684,27	2247899,23
211	391700,57	2247885,76
212	391716,86	2247872,30
213	391732,39	2247859,47
214	391736,01	2247856,47
215	391734,10	2247854,16
216	391746,43	2247843,96
217	391751,53	2247850,13
218	391756,62	2247856,30
219	391752,46	2247859,74
220	391744,29	2247866,49
221	391742,38	2247864,18
222	391735,14	2247870,17
223	391719,72	2247882,91
224	391704,30	2247895,65
225	391688,89	2247908,39
226	391673,47	2247921,13
227	391658,05	2247933,87
228	391677,16	2247957,00
229	391696,27	2247980,12
230	391711,69	2247967,38
231	391727,11	2247954,64
232	391742,52	2247941,90
233	391757,94	2247929,16
234	391773,36	2247916,42

235	391776,42	2247913,89
236	391774,51	2247911,58
237	391786,85	2247901,39
238	391791,94	2247907,55
239	391797,04	2247913,72
240	391795,49	2247915,00
241	391784,71	2247923,91
242	391782,79	2247921,60
243	391779,73	2247924,13
244	391764,31	2247936,87
245	391748,89	2247949,61
246	391733,48	2247962,35
247	391718,06	2247975,09
248	391702,64	2247987,83
249	391721,76	2248010,96
250	391740,87	2248034,08
251	391756,28	2248021,34
252	391771,70	2248008,60
253	391787,12	2247995,86
254	391802,53	2247983,12
255	391815,43	2247972,47
256	391813,48	2247970,11
257	391816,00	2247968,02
Конгр 81		
1	391989,30	2248249,41
2	391937,11	2248175,63
3	391907,66	2248134,00
4	391908,07	2248131,11
5	391935,41	2248109,16
6	391961,98	2248087,83
7	391966,05	2248088,40
8	391956,80	2248075,32
9	391956,19	2248079,65
10	391935,38	2248096,36
11	391915,38	2248112,42
12	391895,38	2248128,47
13	391875,39	2248144,53
14	391855,39	2248160,58
15	391835,40	2248176,64
16	391815,40	2248192,69
17	391795,41	2248208,75
18	391775,41	2248224,80
19	391755,41	2248240,86
20	391735,42	2248256,91

21	391712,50	2248275,31
22	391708,22	2248274,90
23	391718,58	2248287,10
24	391718,98	2248282,93
25	391745,74	2248261,45
26	391772,80	2248239,72
27	391777,08	2248240,13
28	391792,05	2248257,77
29	391809,22	2248278,00
30	391826,39	2248298,23
31	391834,44	2248307,55
32	391843,02	2248316,36
33	391852,01	2248324,66
34	391861,38	2248332,36
35	391871,40	2248339,74
36	391881,85	2248346,46
37	391892,68	2248352,62
38	391898,25	2248355,47
39	391903,94	2248358,18
40	391904,91	2248361,84
41	391914,42	2248348,72
42	391909,91	2248349,90
43	391903,06	2248346,69
44	391896,32	2248343,22
45	391889,64	2248339,47
46	391883,14	2248335,49
47	391875,88	2248330,64
48	391872,43	2248328,17
49	391869,03	2248325,63
50	391862,44	2248320,40
51	391859,27	2248317,71
52	391856,14	2248314,96
53	391855,75	2248310,63
54	391870,59	2248291,87
55	391887,45	2248270,53
56	391904,36	2248249,15
57	391921,31	2248227,72
58	391940,77	2248203,10
59	391944,37	2248203,20
60	391964,59	2248231,80
61	391982,62	2248257,29
62	391982,43	2248262,03
63	391992,98	2248249,58
Конгур 82		

1	391934,75	2248194,59
2	391912,02	2248223,35
3	391891,87	2248248,83
4	391873,69	2248271,81
5	391848,56	2248303,60
6	391844,64	2248303,77
7	391840,69	2248299,49
8	391836,86	2248295,11
9	391828,49	2248285,24
10	391813,47	2248267,54
11	391798,44	2248249,83
12	391831,24	2248221,99
13	391816,47	2248204,65
14	391836,55	2248188,54
15	391856,54	2248172,49
16	391876,92	2248156,12
17	391896,36	2248140,51
18	391900,43	2248141,09
19	391920,18	2248169,01
20	391934,88	2248189,79
Конгуп 83		
1	392037,05	2248334,24
2	392008,86	2248343,94
3	392007,14	2248367,39
4	392001,88	2248367,66
5	391996,63	2248367,79
6	391991,47	2248367,80
7	391986,26	2248367,67
8	391981,05	2248367,41
9	391975,83	2248367,01
10	391970,49	2248366,47
11	391965,16	2248365,79
12	391956,98	2248364,47
13	391952,97	2248363,70
14	391948,94	2248362,84
15	391944,92	2248361,90
16	391940,93	2248360,88
17	391936,96	2248359,78
18	391933,01	2248358,60
19	391931,92	2248355,31
20	391922,21	2248368,60
21	391926,77	2248367,11
22	391934,94	2248369,60
23	391943,16	2248371,76

24	391955,22	2248374,31
25	391967,39	2248376,17
26	391979,92	2248377,36
27	391992,35	2248377,80
28	392004,79	2248377,54
29	392017,04	2248376,57
30	392029,40	2248374,88
31	392041,50	2248372,50
32	392049,67	2248370,49
33	392057,61	2248368,21
34	392062,18	2248369,76
35	392052,67	2248356,31
Контур 84		
1	392150,77	2248500,09
2	392142,71	2248503,65
3	392134,52	2248507,01
4	392130,33	2248508,63
5	392126,14	2248510,19
6	392121,88	2248511,71
7	392117,59	2248513,18
8	392109,14	2248515,89
9	392100,56	2248518,40
10	392092,00	2248520,66
11	392083,38	2248522,69
12	392074,74	2248524,49
13	392066,07	2248526,07
14	392057,33	2248527,43
15	392048,48	2248528,56
16	392044,07	2248529,04
17	392039,66	2248529,46
18	392035,23	2248529,83
19	392030,81	2248530,13
20	392026,37	2248530,38
21	392021,94	2248530,57
22	392017,53	2248530,70
23	392013,12	2248530,78
24	392004,04	2248530,75
25	391995,05	2248530,49
26	391986,06	2248529,98
27	391977,11	2248529,24
28	391967,98	2248528,24
29	391958,87	2248526,99
30	391949,90	2248525,52
31	391941,03	2248523,82

32	391936,93	2248522,95
33	391932,86	2248522,03
34	391928,78	2248521,06
35	391924,74	2248520,04
36	391916,78	2248517,89
37	391908,83	2248515,53
38	391900,57	2248512,85
39	391892,37	2248509,96
40	391884,35	2248506,90
41	391876,40	2248503,63
42	391868,76	2248500,26
43	391861,21	2248496,72
44	391853,73	2248492,98
45	391846,34	2248489,06
46	391845,24	2248485,08
47	391836,64	2248499,54
48	391841,22	2248497,65
49	391857,53	2248506,04
50	391874,29	2248513,59
51	391891,47	2248520,27
52	391908,95	2248526,02
53	391926,77	2248530,86
54	391944,83	2248534,76
55	391963,07	2248537,69
56	391981,38	2248539,66
57	391999,85	2248540,66
58	392018,26	2248540,69
59	392036,88	2248539,73
60	392055,07	2248537,83
61	392073,52	2248534,91
62	392091,43	2248531,09
63	392109,40	2248526,26
64	392126,92	2248520,54
65	392141,96	2248514,80
66	392156,91	2248508,29
67	392161,04	2248509,53
68	392151,78	2248496,43
Корруп 85		
1	391974,23	2248604,29
2	391972,80	2248619,05
3	391982,55	2248643,89
4	391993,30	2248671,28
5	392002,80	2248695,50
6	392014,52	2248725,37

7	392019,97	2248739,23
8	391999,42	2248736,92
9	391974,36	2248734,09
10	391943,07	2248730,57
11	391911,85	2248727,05
12	391880,71	2248723,54
13	391872,46	2248722,61
14	391881,80	2248703,87
15	391893,78	2248679,84
16	391905,27	2248656,79
17	391916,79	2248633,68
18	391925,32	2248616,58
19	391929,00	2248597,90
20	391935,85	2248598,87
21	391947,52	2248600,52
22	391946,19	2248609,92
23	391956,62	2248611,40
24	391958,00	2248602,00
25	391968,93	2248603,54
Конгур 86		
1	391966,36	2248630,02
2	391976,55	2248655,99
3	391971,16	2248709,81
4	391911,46	2248703,84
5	391916,10	2248657,47
6	391932,11	2248625,36
Конгур 87		
1	391995,89	2248802,59
2	391992,56	2248805,22
3	391989,69	2248830,09
4	391986,47	2248857,92
5	391982,99	2248888,07
6	391979,85	2248915,23
7	391982,49	2248918,56
8	391966,59	2248916,72
9	391969,92	2248914,08
10	391973,06	2248886,92
11	391976,54	2248856,77
12	391980,02	2248826,63
13	391982,63	2248804,06
14	391980,00	2248800,73
Конгур 88		
1	391900,66	2248792,03
2	391897,34	2248794,69

3	391894,73	2248817,21
4	391891,27	2248847,21
5	391887,80	2248877,21
6	391884,68	2248904,23
7	391887,31	2248907,56
8	391871,42	2248905,72
9	391874,74	2248903,08
10	391877,86	2248876,08
11	391881,33	2248846,10
12	391884,79	2248816,12
13	391887,40	2248793,60
14	391884,76	2248790,30
Контур 89		
1	391805,20	2248780,51
2	391801,90	2248782,94
3	391799,21	2248806,23
4	391795,75	2248836,21
5	391792,28	2248866,19
6	391789,16	2248893,19
7	391791,80	2248896,52
8	391775,90	2248894,68
9	391779,23	2248892,05
10	391782,01	2248867,95
11	391785,14	2248840,88
12	391788,27	2248813,80
13	391791,40	2248786,73
14	391792,00	2248781,57
15	391788,29	2248776,92
Контур 90		
1	392174,48	2248787,45
2	392172,04	2248791,62
3	392173,79	2248809,66
4	392176,27	2248835,22
5	392178,14	2248854,55
6	392177,41	2248862,13
7	392174,92	2248887,86
8	392172,41	2248913,82
9	392170,15	2248937,22
10	392172,84	2248940,56
11	392156,95	2248938,72
12	392160,22	2248936,08
13	392162,72	2248910,18
14	392165,46	2248881,79
15	392168,09	2248854,55

16	392167,61	2248849,53
17	392165,10	2248823,62
18	392162,41	2248795,89
19	392158,98	2248793,70
Контур 91		
1	392261,68	2248735,19
2	392259,44	2248739,80
3	392261,28	2248758,70
4	392264,20	2248788,88
5	392267,13	2248819,07
6	392270,06	2248849,25
7	392270,86	2248857,50
8	392267,76	2248873,48
9	392260,06	2248913,15
10	392253,77	2248945,52
11	392256,44	2248948,17
12	392240,00	2248948,28
13	392243,58	2248945,55
14	392248,41	2248920,69
15	392253,73	2248893,28
16	392259,65	2248862,76
17	392260,77	2248857,02
18	392258,26	2248831,17
19	392255,79	2248805,75
20	392253,33	2248780,33
21	392249,99	2248745,86
22	392247,17	2248744,50
Контур 92		
1	392207,67	2248555,32
2	392206,37	2248559,57
3	392217,93	2248584,19
4	392227,76	2248605,13
5	392231,53	2248606,18
6	392263,02	2248585,32
7	392274,28	2248577,86
8	392283,67	2248592,03
9	392267,41	2248602,81
10	392265,25	2248598,20
11	392261,47	2248597,14
12	392235,40	2248614,42
13	392234,17	2248618,79
14	392243,37	2248638,39
15	392251,23	2248655,13
16	392253,64	2248679,98

17	392256,91	2248713,69
18	392259,73	2248715,06
19	392245,22	2248724,36
20	392247,45	2248719,76
21	392245,86	2248703,32
22	392243,15	2248675,40
23	392241,45	2248657,82
24	392232,96	2248639,73
25	392221,29	2248614,87
26	392208,69	2248588,03
27	392197,49	2248564,18
28	392193,53	2248562,80
Контур 93		
1	392121,04	2248590,55
2	392119,46	2248594,05
3	392132,92	2248622,34
4	392146,08	2248649,97
5	392159,23	2248677,60
6	392161,43	2248682,23
7	392163,22	2248700,73
8	392166,18	2248731,19
9	392169,63	2248766,78
10	392172,66	2248768,50
11	392157,47	2248775,03
12	392159,99	2248770,93
13	392157,35	2248743,77
14	392154,64	2248715,80
15	392151,65	2248684,94
16	392146,67	2248674,48
17	392133,67	2248647,17
18	392120,67	2248619,87
19	392109,59	2248596,59
20	392105,40	2248594,58
Контур 94		
1	392369,90	2248466,07
2	392340,16	2248576,97
3	392321,54	2248571,98
4	392328,59	2248589,87
5	392336,40	2248591,00
6	392326,96	2248626,21
7	392323,12	2248607,33
8	392319,09	2248587,51
9	392300,14	2248560,72
10	392269,02	2248516,72

11	392280,81	2248508,91
12	392362,44	2248454,81
Контур 95		
1	391691,83	2248531,70
2	391667,43	2248504,90
3	391636,98	2248471,46
4	391609,82	2248441,64
5	391582,66	2248411,81
6	391555,50	2248381,99
7	391530,53	2248354,57
8	391530,66	2248350,26
9	391519,20	2248361,43
10	391523,36	2248361,55
11	391545,23	2248385,56
12	391568,68	2248411,31
13	391592,13	2248437,06
14	391615,58	2248462,81
15	391639,03	2248488,56
16	391663,62	2248515,57
17	391686,97	2248541,21
18	391687,68	2248546,13
19	391695,26	2248531,27
Контур 96		
1	391473,94	2248409,76
2	391496,48	2248434,51
3	391520,60	2248461,00
4	391544,72	2248487,49
5	391568,85	2248513,98
6	391592,97	2248540,47
7	391617,09	2248566,96
8	391638,41	2248590,37
9	391654,60	2248608,15
10	391655,57	2248613,28
11	391662,60	2248597,95
12	391659,28	2248598,43
13	391635,13	2248571,91
14	391604,42	2248538,19
15	391577,73	2248508,88
16	391550,00	2248478,43
17	391527,76	2248454,01
18	391505,52	2248429,59
19	391481,10	2248402,77
20	391481,23	2248398,46
21	391469,77	2248409,64

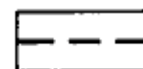
Контур 97		
1	391547,69	2248532,20
2	391569,35	2248555,98
3	391546,36	2248576,92
4	391524,70	2248553,13
Контур 98		
1	391593,10	2248777,34
2	391590,23	2248785,94
3	391581,66	2248783,08
4	391577,62	2248777,09
5	391572,18	2248780,76
6	391563,08	2248767,30
Контур 99		
1	390873,78	2248271,15
2	390855,12	2248272,19
3	390679,82	2248061,72
4	390690,59	2248051,22
Контур 100		
1	390666,95	2248319,71
2	390654,56	2248328,27
3	390543,39	2248194,80
4	390554,16	2248184,29
Контур 101		
1	390588,48	2248373,94
2	390576,09	2248382,50
3	390475,17	2248261,33
4	390485,94	2248250,83
Контур 102		
1	390492,00	2248406,54
2	390474,95	2248409,51
3	390406,95	2248327,87
4	390417,72	2248317,36
Контур 103		
1	390402,69	2248447,75
2	390389,53	2248455,39
3	390338,73	2248394,40
4	390349,50	2248383,90
Контур 104		
1	391648,52	2247673,20
2	391663,60	2247694,49
3	391654,72	2247701,82
4	391664,59	2247713,77
5	391674,46	2247725,72
6	391655,64	2247741,27

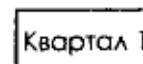
7	391617,42	2247695,02
8	391644,47	2247672,67
Контур 105		
1	392453,37	2248354,92
2	392452,39	2248367,13
3	392444,29	2248366,48
4	392445,27	2248354,27
Контур 106		
1	391905,07	2247599,96
2	391887,82	2247611,33
3	391886,87	2247611,64
4	391879,73	2247613,77
5	391870,69	2247611,81
6	391859,76	2247609,43
7	391848,08	2247606,89
8	391847,60	2247605,76
9	391820,11	2247596,55
10	391799,78	2247581,29
11	391780,26	2247565,66
12	391765,18	2247553,79
13	391746,75	2247578,49
14	391741,00	2247585,74
15	391714,83	2247565,79
16	391691,33	2247547,13
17	391715,40	2247515,18
18	391744,43	2247479,70
19	391770,43	2247497,16
20	391790,92	2247512,96
21	391810,79	2247527,75
22	391829,72	2247541,10
23	391849,62	2247558,80
24	391871,47	2247574,57
Контур 107		
1	391834,13	2247623,98
2	391838,27	2247630,98
3	391827,72	2247637,21
4	391823,58	2247630,21
Контур 108		
1	391668,53	2247532,41
2	391668,35	2247553,15
3	391649,68	2247547,00
4	391616,00	2247532,69
5	391609,12	2247530,05
6	391576,04	2247524,59

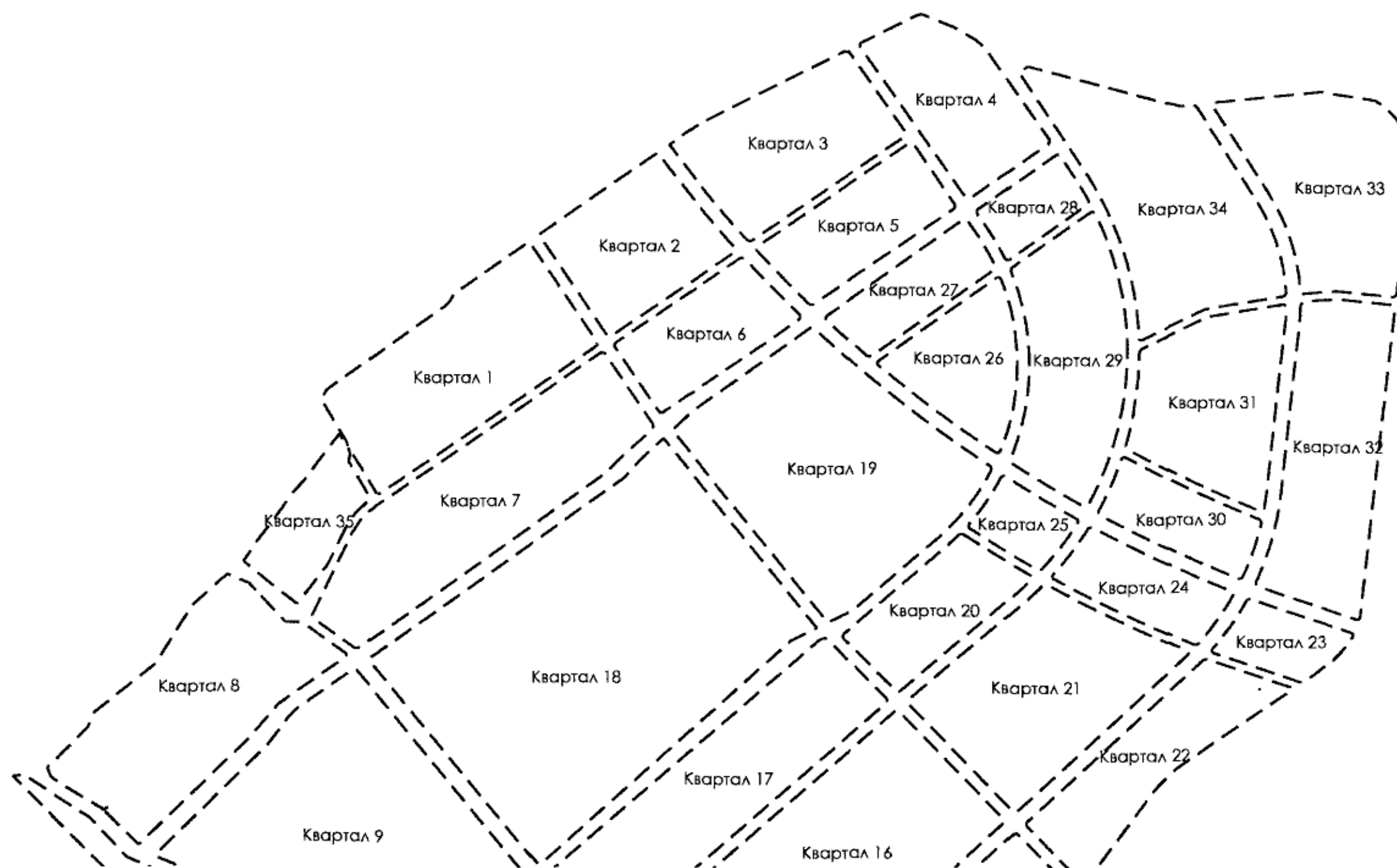
7	391564,71	2247523,82
8	391522,08	2247487,13
9	391581,63	2247441,02
Контур 109		
1	392153,36	2248064,20
2	392162,60	2248077,80
3	392139,26	2248098,67
4	392135,36	2248098,21
5	392125,25	2248083,31
Контур 110		
1	392299,37	2248279,04
2	392310,51	2248295,43
3	392285,13	2248313,19
4	392280,97	2248312,44
5	392271,25	2248298,15

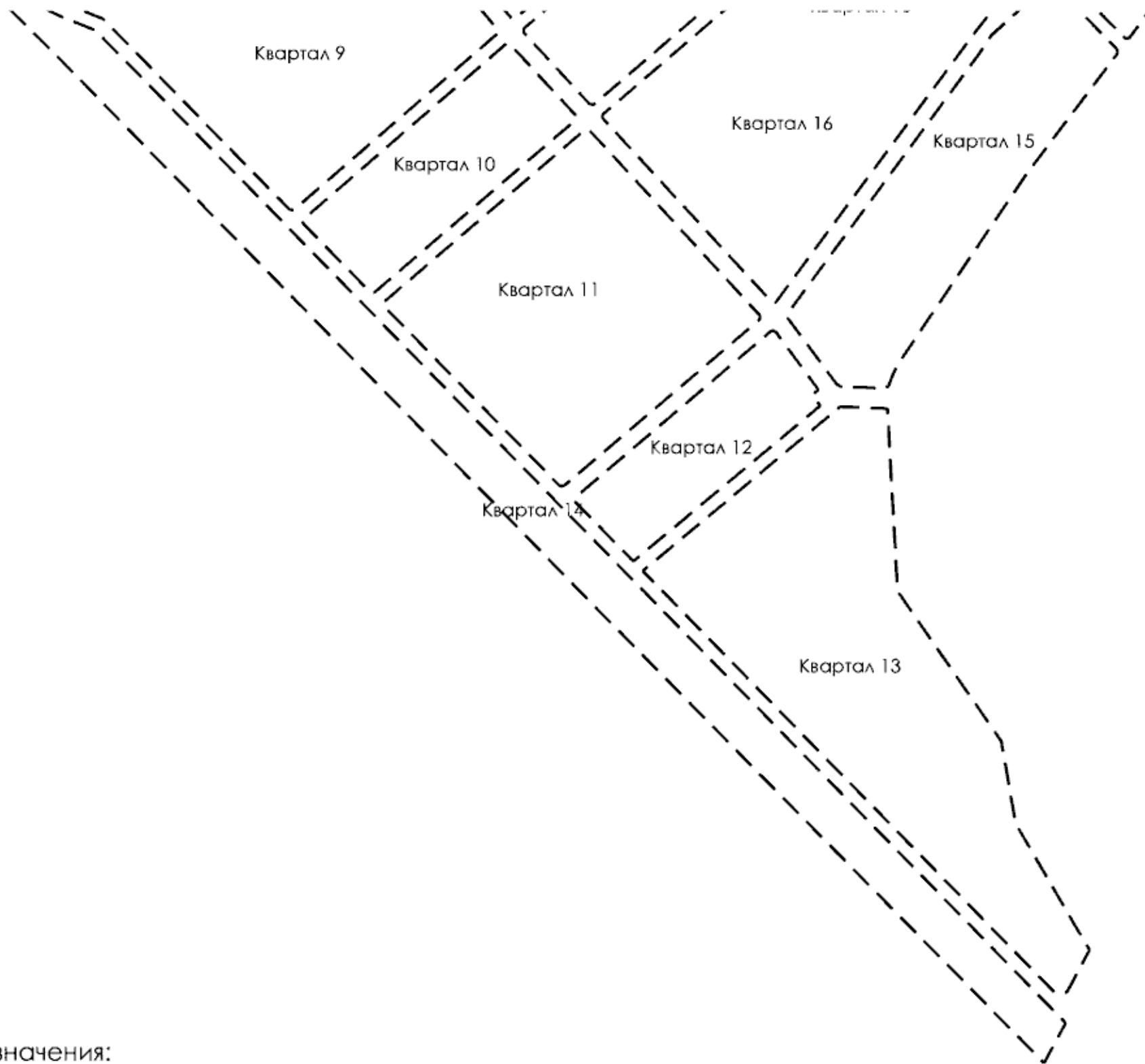
Чертеж планировки территории, отображающий границы планируемых элементов планировочной структуры

Условные обозначения:

 Границы планируемых элементов планировочной структуры


 Условные номера планируемых элементов планировочной структуры (кварталов)






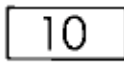
Условные обозначения:

 Границы планируемых элементов планировочной структуры







 Условные номера планируемых элементов планировочной структуры (кварталов)

Чертеж планировки территории, отображающий границы зон планируемого размещения объектов капитального строительства

Условные обозначения:

-  Границы зон планируемого размещения объектов капитального строительства
-  Номера границ зон планируемого размещения объектов капитального строительства

Назначение планируемых к размещению объектов капитального строительства:


-  Объекты индивидуального жилищного строительства
-  Объекты блокированной жилой застройки
-  Объекты торгово-бытового назначения и общественного питания
-  Объекты дошкольного, начального и среднего общего образования
-  Объекты коммунальной инфраструктуры
-  Объекты коммунально-транспортной инфраструктуры

Зоны существующего размещения объектов капитального строительства:

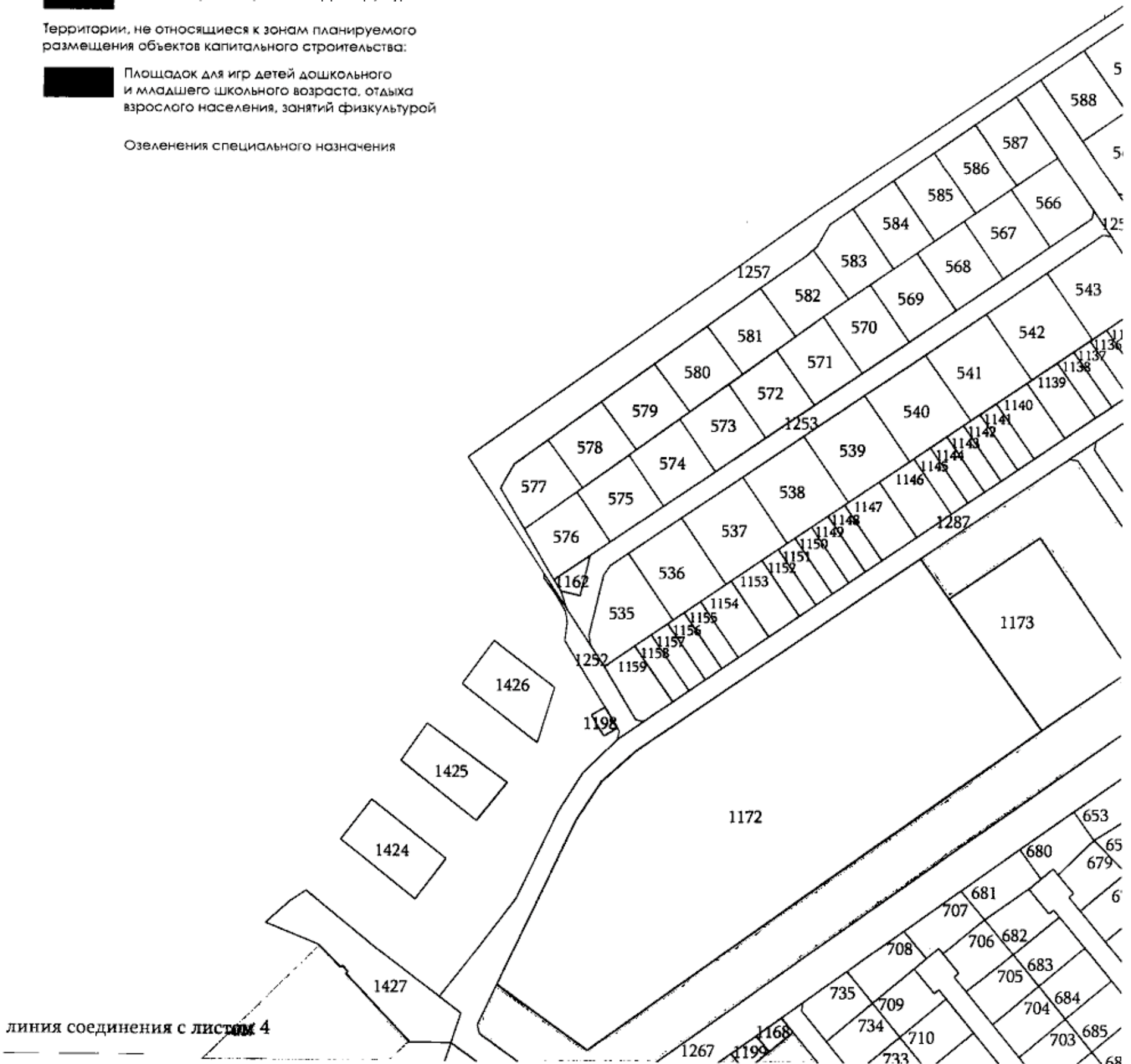
Объектов индивидуального жилищного строительства

-  Объектов транспортной инфраструктуры

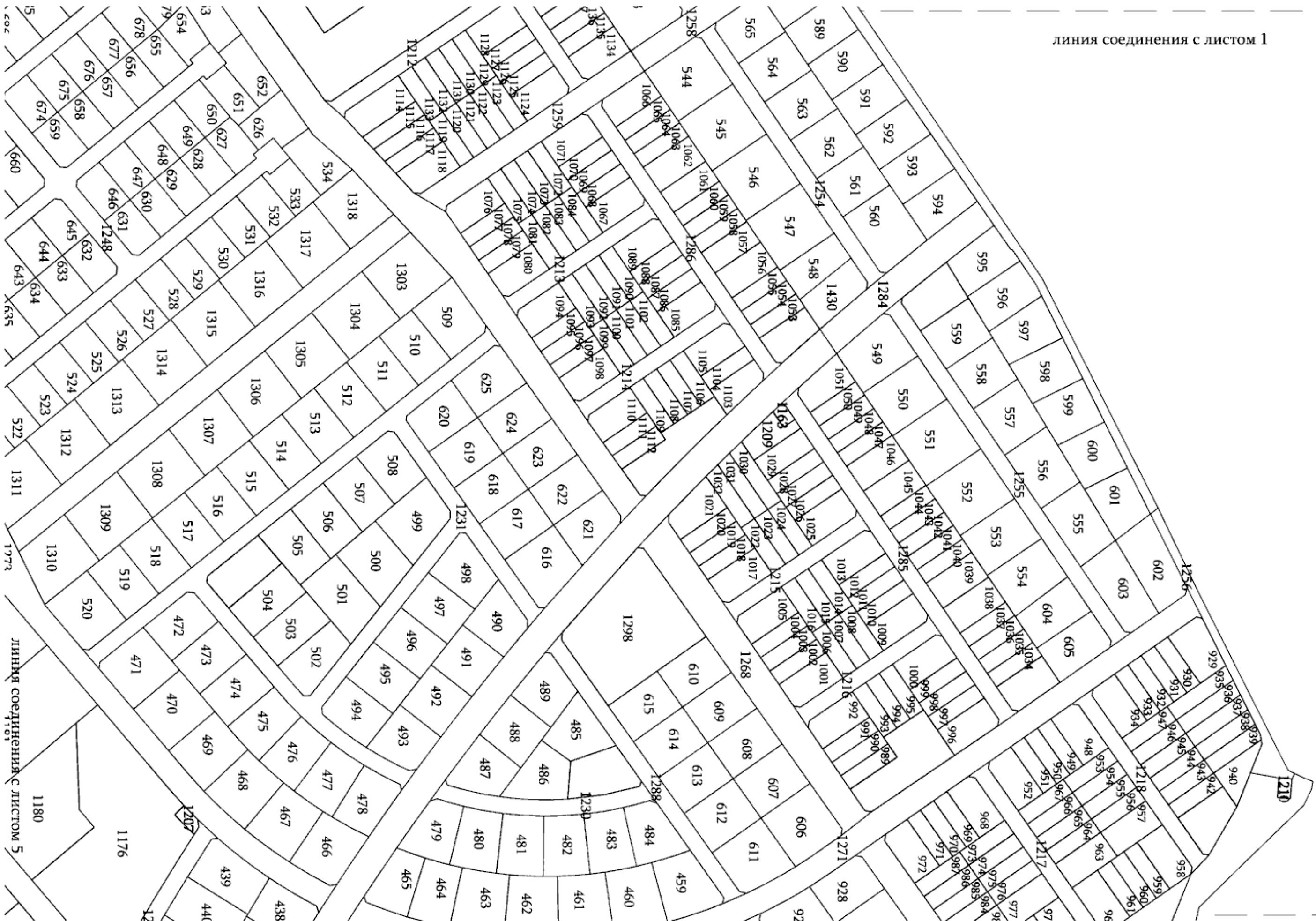
Территории, не относящиеся к зонам планируемого размещения объектов капитального строительства:

-  Площадок для игр детей дошкольного и младшего школьного возраста, отдыха взрослого населения, занятий физкультурой

Озеленения специального назначения



линия соединения с листом 1



линия соединения с листом 3

линия соединения с листом 5

линия соединения с листом 2

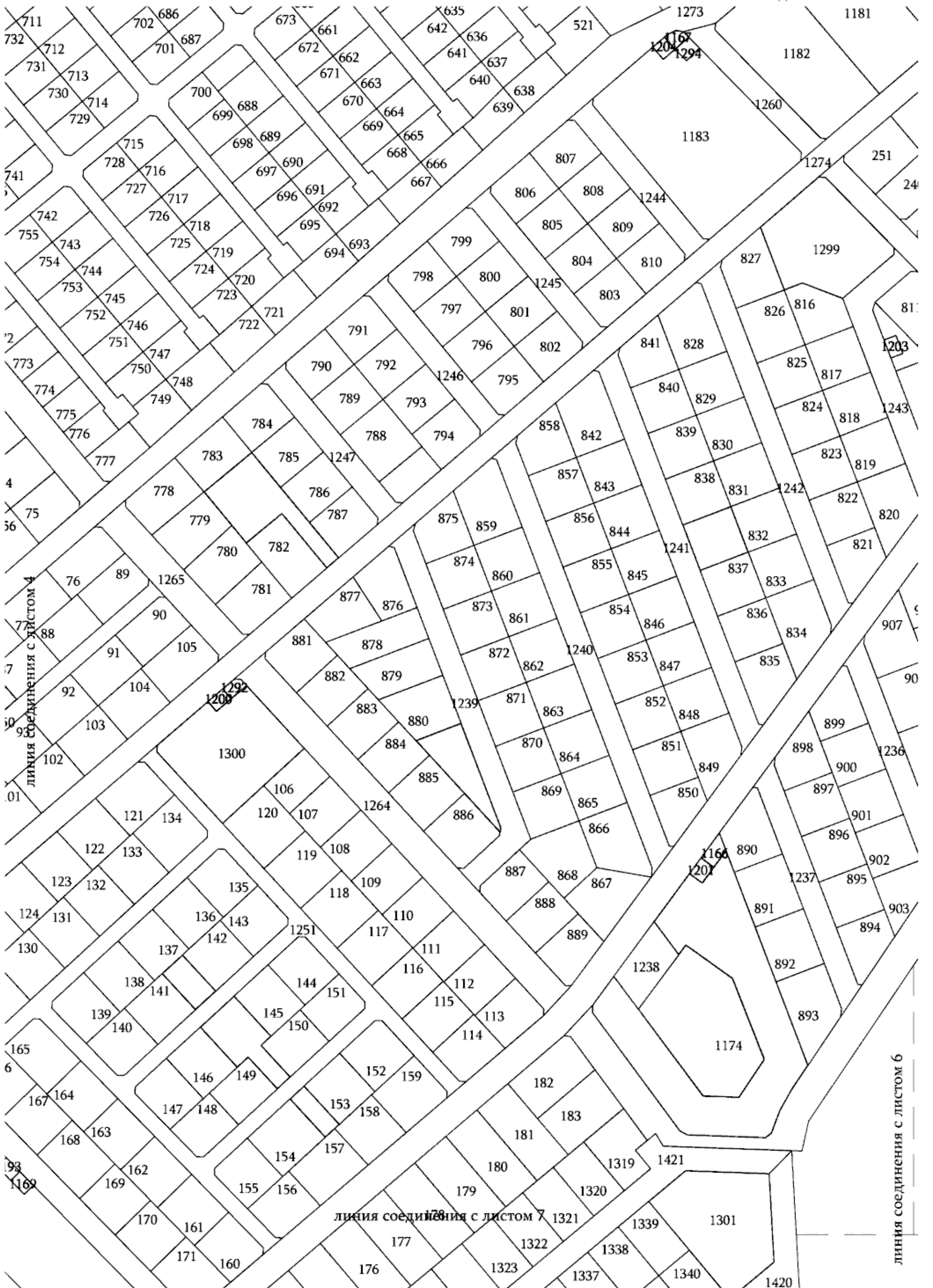


линия соединения с листом 6

линия соединения с листом 1

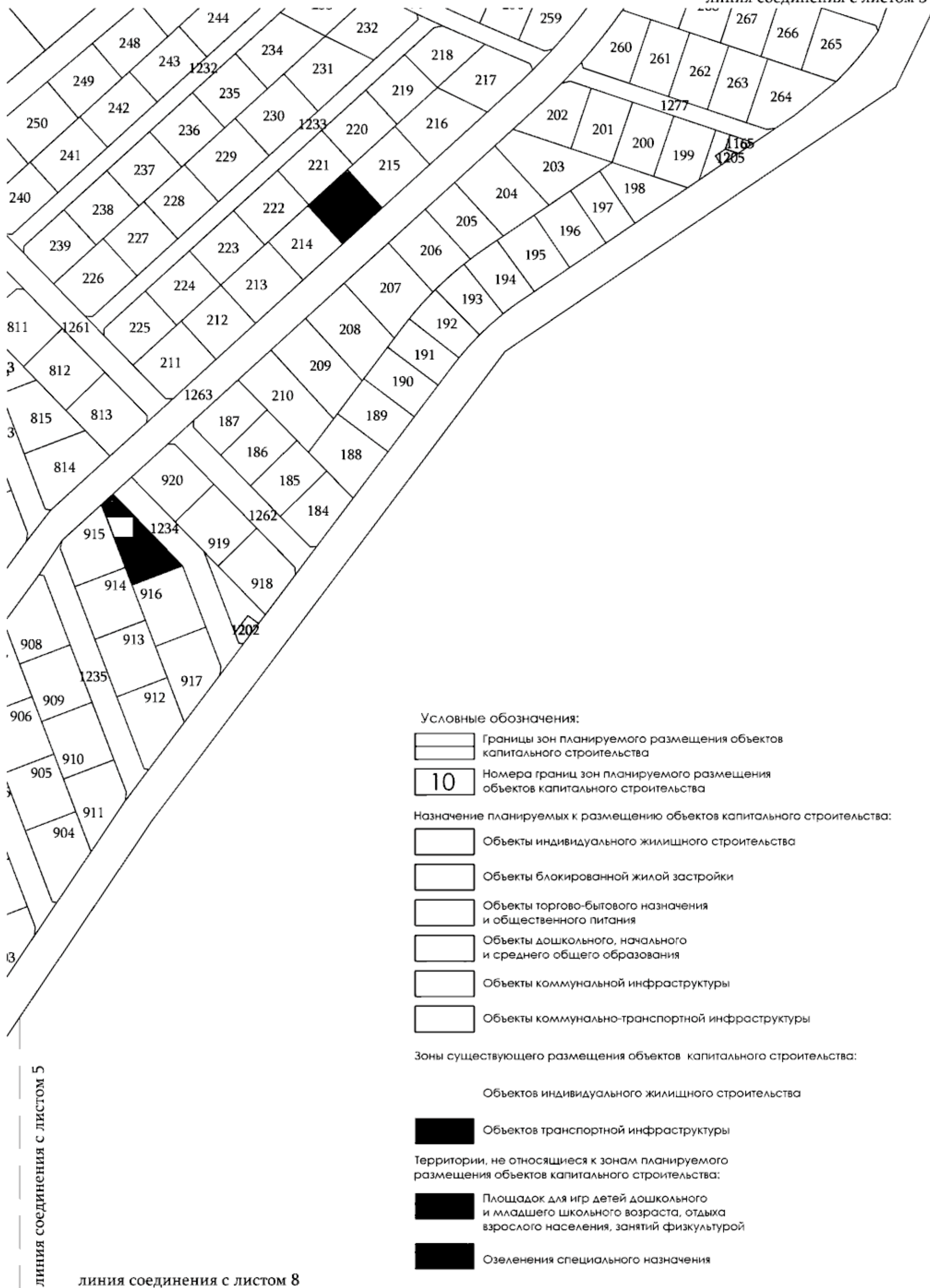


линия соединения с листом 2



линия соединения с листом 6

линия соединения с листом 7





Условные обозначения:

Границы зон планируемого размещения объектов капитального строительства

Номера границ зон планируемого размещения объектов капитального строительства

Назначение планируемых к размещению объектов капитального строительства:

Объекты индивидуального жилищного строительства

Объекты блокированной жилой застройки

Объекты торгово-бытового назначения и общественного питания

Объекты дошкольного, начального и среднего общего образования

Объекты коммунальной инфраструктуры

Объекты коммунально-транспортной инфраструктуры

Зоны существующего размещения объектов капитального строительства:

Объектов индивидуального жилищного строительства

Объектов транспортной инфраструктуры

Территории, не относящиеся к зонам планируемого размещения объектов капитального строительства:

Площадок для игр детей дошкольного и младшего школьного возраста, отдыха взрослого населения, занятий физкультурой

Озеленения специального назначения



Приложение № 4
к приказу Комитета градостроительной
политики Ленинградской области
от 25.12.2025 № 158

Положение о характеристиках планируемого развития территории, в том числе о плотности и параметрах застройки территории (в пределах, установленных градостроительным регламентом), о характеристиках объектов капитального строительства жилого, общественно-делового и иного назначения и необходимых для функционирования таких объектов, и обеспечения жизнедеятельности граждан объектов коммунальной, транспортной, социальной инфраструктур

1. Характеристика планируемого развития территории

№ п/п	Параметры	Единица измерения	Показатели
1	2	3	4
1	Общая площадь территории в границах проектирования	га	193,99
2.1	Площадь элемента планировочной структуры в границах красных линий. Квартал 1	га	4,98
2.2	Площадь элемента планировочной структуры в границах красных линий. Квартал 2	га	2,97
2.3	Площадь элемента планировочной структуры в границах красных линий. Квартал 3	га	3,67
2.4	Площадь элемента планировочной структуры в границах красных линий. Квартал 4	га	2,80
2.5	Площадь элемента планировочной структуры в границах красных линий. Квартал 5	га	2,31
2.6	Площадь элемента планировочной структуры в границах красных линий. Квартал 6	га	2,20
2.7	Площадь элемента планировочной структуры в границах красных линий. Квартал 7	га	5,92
2.8	Площадь элемента планировочной структуры в границах красных линий. Квартал 8	га	5,40
2.9	Площадь элемента планировочной структуры в границах красных линий. Квартал 9	га	10,78
2.10	Площадь элемента планировочной структуры в границах красных линий. Квартал 10	га	3,47
2.11	Площадь элемента планировочной структуры в границах красных линий. Квартал 11	га	8,55
2.12	Площадь элемента планировочной структуры в границах красных линий. Квартал 12	га	2,79
2.13	Площадь элемента планировочной структуры в границах красных линий. Квартал 13	га	11,14
2.14	Площадь элемента планировочной структуры в границах красных линий. Квартал 14	га	8,47
2.15	Площадь элемента планировочной структуры в границах красных линий. Квартал 15	га	6,05

1	2	3	4
2.16	Площадь элемента планировочной структуры в границах красных линий. Квартал 16	га	10,93
2.17	Площадь элемента планировочной структуры в границах красных линий. Квартал 17	га	5,33
2.18	Площадь элемента планировочной структуры в границах красных линий. Квартал 18	га	14,40
2.19	Площадь элемента планировочной структуры в границах красных линий. Квартал 19	га	7,76
2.20	Площадь элемента планировочной структуры в границах красных линий. Квартал 20	га	2,13
2.21	Площадь элемента планировочной структуры в границах красных линий. Квартал 21	га	4,99
2.22	Площадь элемента планировочной структуры в границах красных линий. Квартал 22	га	2,97
2.23	Площадь элемента планировочной структуры в границах красных линий. Квартал 23	га	1,06
2.24	Площадь элемента планировочной структуры в границах красных линий. Квартал 24	га	1,62
2.25	Площадь элемента планировочной структуры в границах красных линий. Квартал 25	га	0,87
2.26	Площадь элемента планировочной структуры в границах красных линий. Квартал 26	га	2,12
2.27	Площадь элемента планировочной структуры в границах красных линий. Квартал 27	га	1,54
2.28	Площадь элемента планировочной структуры в границах красных линий. Квартал 28	га	0,94
2.29	Площадь элемента планировочной структуры в границах красных линий. Квартал 29	га	3,90
2.30	Площадь элемента планировочной структуры в границах красных линий. Квартал 30	га	1,56
2.31	Площадь элемента планировочной структуры в границах красных линий. Квартал 31	га	3,66
2.32	Площадь элемента планировочной структуры в границах красных линий. Квартал 32	га	4,56
2.33	Площадь элемента планировочной структуры в границах красных линий. Квартал 33	га	4,31
2.34	Площадь элемента планировочной структуры в границах красных линий. Квартал 34	га	5,52
2.34	Площадь элемента планировочной структуры в границах красных линий. Квартал 35	га	1,50
3.1	Численность существующего населения в границах проектирования	человек	0
3.2	Численность планируемого населения в границах проектирования	человек	3435
3.3	Плотность населения в границах проектирования	человек/га	18
4.	Плотность застройки		
4.1	Квартал 1	кв. м. общей площади/га	4174,50

1	2	3	4
4.2	Квартал 2	кв. м. общей площади/га	4189,79
4.3	Квартал 3	кв. м. общей площади/га	4110,01
4.4	Квартал 4	кв. м. общей площади/га	5477,14
4.5	Квартал 5	кв. м. общей площади/га	5080,84
4.6	Квартал 6	кв. м. общей площади/га	5220,78
4.7	Квартал 7	кв. м. общей площади/га	3824,27
4.8	Квартал 8	кв. м. общей площади/га	450,01
4.9	Квартал 9	кв. м. общей площади/га	3038,54
4.10	Квартал 10	кв. м. общей площади/га	3520,51
4.11	Квартал 11	кв. м. общей площади/га	3221,03
4.12	Квартал 12	кв. м. общей площади/га	3838,52
4.13	Квартал 13	кв. м. общей площади/га	3237,69
4.14	Квартал 14	кв. м. общей площади/га	96,84
4.15	Квартал 15	кв. м. общей площади/га	2830,68
4.16	Квартал 16	кв. м. общей площади/га	3101,76
4.17	Квартал 17	кв. м. общей площади/га	2675,79
4.18	Квартал 18	кв. м. общей площади/га	3021,49
4.19	Квартал 19	кв. м. общей площади/га	3538,59
4.20	Квартал 20	кв. м. общей площади/га	984,11
4.21	Квартал 21	кв. м. общей площади/га	2232,60
4.22	Квартал 22	кв. м. общей площади/га	3968,68
4.23	Квартал 23	кв. м. общей площади/га	3999,25
4.24	Квартал 24	кв. м. общей площади/га	3752,24
4.25	Квартал 25	кв. м. общей площади/га	3683,67
4.26	Квартал 26	кв. м. общей площади/га	3555,83
4.27	Квартал 27	кв. м. общей площади/га	1660,38
4.28	Квартал 28	кв. м. общей площади/га	3999,79
4.29	Квартал 29	кв. м. общей площади/га	3540,84
4.30	Квартал 30	кв. м. общей площади/га	4000,26
4.31	Квартал 31	кв. м. общей площади/га	2706,89
4.32	Квартал 32	кв. м. общей площади/га	3635,33
4.33	Квартал 33	кв. м. общей площади/га	3493,13
4.34	Квартал 34	кв. м. общей площади/га	3226,45
4.35	Квартал 35	кв. м. общей площади/га	1323,89
5.	Плотность жилого фонда	кв. м. общей площади/га	2515,10
6.	Вместимость дошкольных образовательных организаций	мест	300
7.	Вместимость общеобразовательных организаций	мест	525
8.	Максимальная площадь зданий	кв. м	518984
9.	Площадь озелененных территорий	га	33,84
10.	Количество мест для хранения автомобилей, размещаемых в границах элемента планировочной структуры в том числе мест для хранения автомобилей для маломобильных групп населения	м/м	243 13

1	2	3	4
10.1	Количество мест для хранения автомобилей для обеспечения жителей (данные машино-места обеспечиваются в границах участков жилищного строительства)	м/м	1 машино-место на 1 участок
11.	Площадь земель общего пользования	га	48,51
12.	Площадь внутриквартальных проездов	кв. м	190595,56
13.	Минимальные отступы от границ земельных участков Для индивидуального жилищного строительства Для иных видов разрешенного использования со стороны улиц со стороны проездов со стороны соседнего земельного участка Блокированная жилая застройка со стороны улиц со стороны проездов со стороны соседнего земельного участка (в случае размещения домов на отдельных земельных участках при наличии одной или нескольких общих боковых стен без проемов с соседним домом – 0 м)	м	5 3 3 5 3 3
14.	Максимальный процент застройки для индивидуального жилищного строительства	%	50
15.	Максимальный процент застройки для блокированной жилой застройки	%	30
16.	Максимальный процент застройки для общественных зданий (магазин, объект общественного питания)	%	50
17.	Предельное количество надземных этажей для индивидуального жилищного строительства	этажи	3
18.	Предельное количество надземных этажей для общественных зданий (магазин, объект общественного питания)	этажи	3
19.	Максимальная высота для индивидуального жилищного строительства	м	12
20.	Максимальная высота для общественных зданий (магазин, объект общественного питания)	м	12
21.	Коэффициент плотности застройки индивидуального жилищного строительства	-	0,4*
22.	Коэффициент плотности застройки блокированной жилой застройки	-	0,6*
соответствует коэффициенту плотности застройки согласно Приложению Б СП 42.13330.2016 "Градостроительство. Планировка и застройка городских и сельских поселений Актуализированная редакция СНиП 2.07.01-89 для жилой застройки одно-двухквартирными жилыми домами с приусадебными земельными участками не более 0,4, для блокированной застройки жилыми домами с приквартирными земельными участками не более 0,6			

2. Характеристики объектов капитального строительства жилого, общественно-делового назначения, объектов коммунальной, транспортной, социальной инфраструктур

№ п/п	Номер зоны планируемого размещения объектов капитального строительства	Функциональное назначение объектов капитального строительства	Предельная высота зданий, строений, сооружений, м	Предельное количество надземных этажей, этаж	Максимальная площадь здания, кв. м
1	1	Индивидуальный жилой дом	12	3	521
2	2	Индивидуальный жилой дом	12	3	416
3	3	Индивидуальный жилой дом	12	3	416
4	4	Индивидуальный жилой дом	12	3	416
5	5	Индивидуальный жилой дом	12	3	518
6	6	Индивидуальный жилой дом	12	3	499
7	7	Индивидуальный жилой дом	12	3	480
8	8	Индивидуальный жилой дом	12	3	400
9	9	Индивидуальный жилой дом	12	3	400
10	10	Индивидуальный жилой дом	12	3	400
11	11	Индивидуальный жилой дом	12	3	480
12	12	Индивидуальный жилой дом	12	3	482
13	13	Индивидуальный жилой дом	12	3	400
14	14	Индивидуальный жилой дом	12	3	400
15	15	Индивидуальный жилой дом	12	3	438
16	16	Индивидуальный жилой дом	12	3	480
17	17	Индивидуальный жилой дом	12	3	480
18	18	Индивидуальный жилой дом	12	3	400
19	19	Индивидуальный жилой дом	12	3	400
20	20	Индивидуальный жилой дом	12	3	400
21	21	Индивидуальный жилой дом	12	3	400
22	22	Индивидуальный жилой дом	12	3	400
23	23	Индивидуальный жилой дом	12	3	400
24	24	Индивидуальный жилой дом	12	3	400
25	25	Индивидуальный жилой дом	12	3	400
26	26	Индивидуальный жилой дом	12	3	400
27	27	Индивидуальный жилой дом	12	3	400
28	28	Индивидуальный жилой дом	12	3	400
29	29	Индивидуальный жилой дом	12	3	400
30	30	Индивидуальный жилой дом	12	3	400
31	31	Индивидуальный жилой дом	12	3	400
32	32	Индивидуальный жилой дом	12	3	378
33	33	Индивидуальный жилой дом	12	3	400
34	34	Индивидуальный жилой дом	12	3	400
35	35	Индивидуальный жилой дом	12	3	540
36	36	Индивидуальный жилой дом	12	3	553
37	37	Индивидуальный жилой дом	12	3	400
38	38	Индивидуальный жилой дом	12	3	400
39	39	Индивидуальный жилой дом	12	3	400
40	40	Индивидуальный жилой дом	12	3	400

291	291	Индивидуальный жилой дом	12	3	480
292	292	Индивидуальный жилой дом	12	3	440
293	293	Индивидуальный жилой дом	12	3	480
294	294	Индивидуальный жилой дом	12	3	520
295	295	Индивидуальный жилой дом	12	3	511
296	296	Индивидуальный жилой дом	12	3	500
297	297	Индивидуальный жилой дом	12	3	518
298	298	Индивидуальный жилой дом	12	3	520
299	299	Индивидуальный жилой дом	12	3	520
300	300	Индивидуальный жилой дом	12	3	520
301	301	Индивидуальный жилой дом	12	3	439
302	302	Индивидуальный жилой дом	12	3	520
303	303	Индивидуальный жилой дом	12	3	520
304	304	Индивидуальный жилой дом	12	3	518
305	305	Индивидуальный жилой дом	12	3	518
306	306	Индивидуальный жилой дом	12	3	520
307	307	Индивидуальный жилой дом	12	3	520
308	308	Индивидуальный жилой дом	12	3	438
309	309	Индивидуальный жилой дом	12	3	438
310	310	Индивидуальный жилой дом	12	3	520
311	311	Индивидуальный жилой дом	12	3	520
312	312	Индивидуальный жилой дом	12	3	518
313	313	Индивидуальный жилой дом	12	3	518
314	314	Индивидуальный жилой дом	12	3	520
315	315	Индивидуальный жилой дом	12	3	520
316	316	Индивидуальный жилой дом	12	3	438
317	317	Индивидуальный жилой дом	12	3	478
318	318	Индивидуальный жилой дом	12	3	480
319	319	Индивидуальный жилой дом	12	3	520
320	320	Индивидуальный жилой дом	12	3	518
321	321	Индивидуальный жилой дом	12	3	520
322	322	Индивидуальный жилой дом	12	3	520
323	323	Индивидуальный жилой дом	12	3	520
324	324	Индивидуальный жилой дом	12	3	506
325	325	Индивидуальный жилой дом	12	3	400
326	326	Индивидуальный жилой дом	12	3	400
327	327	Индивидуальный жилой дом	12	3	400
328	328	Индивидуальный жилой дом	12	3	400
329	329	Индивидуальный жилой дом	12	3	400
330	330	Индивидуальный жилой дом	12	3	480
331	331	Индивидуальный жилой дом	12	3	480
332	332	Индивидуальный жилой дом	12	3	478
333	333	Индивидуальный жилой дом	12	3	440
334	334	Индивидуальный жилой дом	12	3	440
335	335	Пожарный водоем, канализационная насосная станция	–	–	–
336	336	Индивидуальный жилой дом	12	3	400
337	337	Индивидуальный жилой дом	12	3	480
338	338	Индивидуальный жилой дом	12	3	400

889	889	Индивидуальный жилой дом	12	3	400
890	890	Индивидуальный жилой дом	12	3	480
891	891	Индивидуальный жилой дом	12	3	480
892	892	Индивидуальный жилой дом	12	3	480
893	893	Индивидуальный жилой дом	12	3	582
894	894	Индивидуальный жилой дом	12	3	384
895	895	Индивидуальный жилой дом	12	3	400
896	896	Индивидуальный жилой дом	12	3	400
897	897	Индивидуальный жилой дом	12	3	400
898	898	Индивидуальный жилой дом	12	3	400
899	899	Индивидуальный жилой дом	12	3	400
900	900	Индивидуальный жилой дом	12	3	400
901	901	Индивидуальный жилой дом	12	3	400
902	902	Индивидуальный жилой дом	12	3	400
903	903	Индивидуальный жилой дом	12	3	359
904	904	Индивидуальный жилой дом	12	3	482
905	905	Индивидуальный жилой дом	12	3	480
906	906	Индивидуальный жилой дом	12	3	480
907	907	Индивидуальный жилой дом	12	3	480
908	908	Индивидуальный жилой дом	12	3	480
909	909	Индивидуальный жилой дом	12	3	480
910	910	Индивидуальный жилой дом	12	3	480
911	911	Индивидуальный жилой дом	12	3	456
912	912	Индивидуальный жилой дом	12	3	505
913	913	Индивидуальный жилой дом	12	3	480
914	914	Индивидуальный жилой дом	12	3	440
915	915	Индивидуальный жилой дом	12	3	440
916	916	Индивидуальный жилой дом	12	3	513
917	917	Индивидуальный жилой дом	12	3	500
918	918	Индивидуальный жилой дом	12	3	495
919	919	Индивидуальный жилой дом	12	3	480
920	920	Индивидуальный жилой дом	12	3	480
921	921	Индивидуальный жилой дом	12	3	434
922	922	Индивидуальный жилой дом	12	3	480
923	923	Индивидуальный жилой дом	12	3	480
924	924	Индивидуальный жилой дом	12	3	490
925	925	Индивидуальный жилой дом	12	3	517
926	926	Индивидуальный жилой дом	12	3	480
927	927	Индивидуальный жилой дом	12	3	480
928	928	Индивидуальный жилой дом	12	3	400
929	929	Жилой дом блокированной застройки	12	3	457
930	930	Жилой дом блокированной застройки	12	3	210
931	931	Жилой дом блокированной застройки	12	3	210
932	932	Жилой дом блокированной застройки	12	3	210
933	933	Жилой дом блокированной застройки	12	3	210
934	934	Жилой дом блокированной застройки	12	3	396

		застройки			
935	935	Жилой дом блокированной застройки	12	3	261
936	936	Жилой дом блокированной застройки	12	3	252
937	937	Жилой дом блокированной застройки	12	3	243
938	938	Жилой дом блокированной застройки	12	3	234
939	939	Жилой дом блокированной застройки	12	3	224
940	940	Жилой дом блокированной застройки	12	3	449
942	942	Жилой дом блокированной застройки	12	3	204
943	943	Жилой дом блокированной застройки	12	3	204
944	944	Жилой дом блокированной застройки	12	3	204
945	945	Жилой дом блокированной застройки	12	3	204
946	946	Жилой дом блокированной застройки	12	3	204
947	947	Жилой дом блокированной застройки	12	3	204
948	948	Жилой дом блокированной застройки	12	3	397
949	949	Жилой дом блокированной застройки	12	3	210
950	950	Жилой дом блокированной застройки	12	3	210
951	951	Жилой дом блокированной застройки	12	3	210
952	952	Жилой дом блокированной застройки	12	3	396
953	953	Жилой дом блокированной застройки	12	3	204
954	954	Жилой дом блокированной застройки	12	3	204
955	955	Жилой дом блокированной застройки	12	3	204
956	956	Жилой дом блокированной застройки	12	3	204
957	957	Жилой дом блокированной застройки	12	3	366
958	958	Жилой дом блокированной застройки	12	3	397
959	959	Жилой дом блокированной застройки	12	3	210
960	960	Жилой дом блокированной застройки	12	3	210

961	961	Жилой дом блокированной застройки	12	3	210
962	962	Жилой дом блокированной застройки	12	3	396
963	963	Жилой дом блокированной застройки	12	3	366
964	964	Жилой дом блокированной застройки	12	3	204
965	965	Жилой дом блокированной застройки	12	3	204
966	966	Жилой дом блокированной застройки	12	3	204
967	967	Жилой дом блокированной застройки	12	3	204
968	968	Жилой дом блокированной застройки	12	3	397
969	969	Жилой дом блокированной застройки	12	3	210
970	970	Жилой дом блокированной застройки	12	3	210
971	971	Жилой дом блокированной застройки	12	3	210
972	972	Жилой дом блокированной застройки	12	3	395
973	973	Жилой дом блокированной застройки	12	3	204
974	974	Жилой дом блокированной застройки	12	3	204
975	975	Жилой дом блокированной застройки	12	3	204
976	976	Жилой дом блокированной застройки	12	3	204
977	977	Жилой дом блокированной застройки	12	3	366
978	978	Жилой дом блокированной застройки	12	3	397
979	979	Жилой дом блокированной застройки	12	3	210
980	980	Жилой дом блокированной застройки	12	3	390
981	981	Жилой дом блокированной застройки	12	3	390
982	982	Жилой дом блокированной застройки	12	3	385
983	983	Жилой дом блокированной застройки	12	3	361
984	984	Жилой дом блокированной застройки	12	3	202
985	985	Жилой дом блокированной застройки	12	3	202
986	986	Жилой дом блокированной	12	3	202

		застройки			
987	987	Жилой дом блокированной застройки	12	3	203
989	989	Жилой дом блокированной застройки	12	3	210
990	990	Жилой дом блокированной застройки	12	3	210
991	991	Жилой дом блокированной застройки	12	3	210
992	992	Жилой дом блокированной застройки	12	3	397
993	993	Жилой дом блокированной застройки	12	3	204
994	994	Жилой дом блокированной застройки	12	3	204
995	995	Жилой дом блокированной застройки	12	3	204
996	996	Жилой дом блокированной застройки	12	3	396
997	997	Жилой дом блокированной застройки	12	3	210
998	998	Жилой дом блокированной застройки	12	3	210
999	999	Жилой дом блокированной застройки	12	3	210
1000	1000	Жилой дом блокированной застройки	12	3	397
1001	1001	Жилой дом блокированной застройки	12	3	396
1002	1002	Жилой дом блокированной застройки	12	3	210
1003	1003	Жилой дом блокированной застройки	12	3	210
1004	1004	Жилой дом блокированной застройки	12	3	210
1005	1005	Жилой дом блокированной застройки	12	3	397
1006	1006	Жилой дом блокированной застройки	12	3	204
1007	1007	Жилой дом блокированной застройки	12	3	204
1008	1008	Жилой дом блокированной застройки	12	3	204
1009	1009	Жилой дом блокированной застройки	12	3	396
1010	1010	Жилой дом блокированной застройки	12	3	210
1011	1011	Жилой дом блокированной застройки	12	3	210
1012	1012	Жилой дом блокированной застройки	12	3	210

1013	1013	Жилой дом блокированной застройки	12	3	397
1014	1014	Жилой дом блокированной застройки	12	3	204
1015	1015	Жилой дом блокированной застройки	12	3	204
1016	1016	Жилой дом блокированной застройки	12	3	204
1017	1017	Жилой дом блокированной застройки	12	3	396
1018	1018	Жилой дом блокированной застройки	12	3	210
1019	1019	Жилой дом блокированной застройки	12	3	210
1020	1020	Жилой дом блокированной застройки	12	3	210
1021	1021	Жилой дом блокированной застройки	12	3	413
1022	1022	Жилой дом блокированной застройки	12	3	204
1023	1023	Жилой дом блокированной застройки	12	3	204
1024	1024	Жилой дом блокированной застройки	12	3	204
1025	1025	Жилой дом блокированной застройки	12	3	396
1026	1026	Жилой дом блокированной застройки	12	3	210
1027	1027	Жилой дом блокированной застройки	12	3	210
1028	1028	Жилой дом блокированной застройки	12	3	210
1029	1029	Жилой дом блокированной застройки	12	3	315
1030	1030	Жилой дом блокированной застройки	12	3	258
1031	1031	Жилой дом блокированной застройки	12	3	247
1032	1032	Жилой дом блокированной застройки	12	3	236
1034	1034	Жилой дом блокированной застройки	12	3	204
1035	1035	Жилой дом блокированной застройки	12	3	204
1036	1036	Жилой дом блокированной застройки	12	3	204
1037	1037	Жилой дом блокированной застройки	12	3	204
1038	1038	Жилой дом блокированной застройки	12	3	439
1039	1039	Жилой дом блокированной	12	3	439

		застройки			
1040	1040	Жилой дом блокированной застройки	12	3	204
1041	1041	Жилой дом блокированной застройки	12	3	204
1042	1042	Жилой дом блокированной застройки	12	3	204
1043	1043	Жилой дом блокированной застройки	12	3	204
1044	1044	Жилой дом блокированной застройки	12	3	204
1045	1045	Жилой дом блокированной застройки	12	3	379
1046	1046	Жилой дом блокированной застройки	12	3	379
1047	1047	Жилой дом блокированной застройки	12	3	204
1048	1048	Жилой дом блокированной застройки	12	3	204
1049	1049	Жилой дом блокированной застройки	12	3	204
1050	1050	Жилой дом блокированной застройки	12	3	204
1051	1051	Жилой дом блокированной застройки	12	3	376
1053	1053	Жилой дом блокированной застройки	12	3	204
1054	1054	Жилой дом блокированной застройки	12	3	204
1055	1055	Жилой дом блокированной застройки	12	3	204
1056	1056	Жилой дом блокированной застройки	12	3	379
1057	1057	Жилой дом блокированной застройки	12	3	310
1058	1058	Жилой дом блокированной застройки	12	3	204
1059	1059	Жилой дом блокированной застройки	12	3	204
1060	1060	Жилой дом блокированной застройки	12	3	204
1061	1061	Жилой дом блокированной застройки	12	3	306
1062	1062	Жилой дом блокированной застройки	12	3	379
1063	1063	Жилой дом блокированной застройки	12	3	204
1064	1064	Жилой дом блокированной застройки	12	3	204
1065	1065	Жилой дом блокированной застройки	12	3	204

1066	1066	Жилой дом блокированной застройки	12	3	376
1067	1067	Жилой дом блокированной застройки	12	3	373
1068	1068	Жилой дом блокированной застройки	12	3	198
1069	1069	Жилой дом блокированной застройки	12	3	198
1070	1070	Жилой дом блокированной застройки	12	3	198
1071	1071	Жилой дом блокированной застройки	12	3	373
1072	1072	Жилой дом блокированной застройки	12	3	204
1073	1073	Жилой дом блокированной застройки	12	3	204
1074	1074	Жилой дом блокированной застройки	12	3	204
1075	1075	Жилой дом блокированной застройки	12	3	204
1076	1076	Жилой дом блокированной застройки	12	3	374
1077	1077	Жилой дом блокированной застройки	12	3	198
1078	1078	Жилой дом блокированной застройки	12	3	198
1079	1079	Жилой дом блокированной застройки	12	3	198
1080	1080	Жилой дом блокированной застройки	12	3	373
1081	1081	Жилой дом блокированной застройки	12	3	204
1082	1082	Жилой дом блокированной застройки	12	3	204
1083	1083	Жилой дом блокированной застройки	12	3	204
1084	1084	Жилой дом блокированной застройки	12	3	204
1085	1085	Жилой дом блокированной застройки	12	3	373
1086	1086	Жилой дом блокированной застройки	12	3	198
1087	1087	Жилой дом блокированной застройки	12	3	198
1088	1088	Жилой дом блокированной застройки	12	3	198
1089	1089	Жилой дом блокированной застройки	12	3	373
1090	1090	Жилой дом блокированной застройки	12	3	204
1091	1091	Жилой дом блокированной	12	3	204

		застройки			
1092	1092	Жилой дом блокированной застройки	12	3	204
1093	1093	Жилой дом блокированной застройки	12	3	204
1094	1094	Жилой дом блокированной застройки	12	3	373
1095	1095	Жилой дом блокированной застройки	12	3	198
1096	1096	Жилой дом блокированной застройки	12	3	198
1097	1097	Жилой дом блокированной застройки	12	3	198
1098	1098	Жилой дом блокированной застройки	12	3	373
1099	1099	Жилой дом блокированной застройки	12	3	204
1100	1100	Жилой дом блокированной застройки	12	3	204
1101	1101	Жилой дом блокированной застройки	12	3	204
1102	1102	Жилой дом блокированной застройки	12	3	204
1103	1103	Жилой дом блокированной застройки	12	3	316
1104	1104	Жилой дом блокированной застройки	12	3	198
1105	1105	Жилой дом блокированной застройки	12	3	373
1106	1106	Жилой дом блокированной застройки	12	3	204
1107	1107	Жилой дом блокированной застройки	12	3	204
1108	1108	Жилой дом блокированной застройки	12	3	204
1109	1109	Жилой дом блокированной застройки	12	3	204
1110	1110	Жилой дом блокированной застройки	12	3	375
1111	1111	Жилой дом блокированной застройки	12	3	197
1112	1112	Жилой дом блокированной застройки	12	3	196
1114	1114	Жилой дом блокированной застройки	12	3	465
1115	1115	Жилой дом блокированной застройки	12	3	233
1116	1116	Жилой дом блокированной застройки	12	3	224
1117	1117	Жилой дом блокированной застройки	12	3	215

1118	1118	Жилой дом блокированной застройки	12	3	382
1119	1119	Жилой дом блокированной застройки	12	3	204
1120	1120	Жилой дом блокированной застройки	12	3	204
1121	1121	Жилой дом блокированной застройки	12	3	204
1123	1123	Жилой дом блокированной застройки	12	3	204
1123	1123	Жилой дом блокированной застройки	12	3	204
1124	1124	Жилой дом блокированной застройки	12	3	373
1125	1125	Жилой дом блокированной застройки	12	3	198
1126	1126	Жилой дом блокированной застройки	12	3	198
1127	1127	Жилой дом блокированной застройки	12	3	198
1128	1128	Жилой дом блокированной застройки	12	3	373
1129	1129	Жилой дом блокированной застройки	12	3	204
1130	1130	Жилой дом блокированной застройки	12	3	204
1131	1131	Жилой дом блокированной застройки	12	3	204
1132	1132	Жилой дом блокированной застройки	12	3	204
1133	1133	Жилой дом блокированной застройки	12	3	204
1134	1134	Жилой дом блокированной застройки	12	3	376
1135	1135	Жилой дом блокированной застройки	12	3	204
1136	1136	Жилой дом блокированной застройки	12	3	204
1137	1137	Жилой дом блокированной застройки	12	3	204
1138	1138	Жилой дом блокированной застройки	12	3	204
1139	1139	Жилой дом блокированной застройки	12	3	379
1140	1140	Жилой дом блокированной застройки	12	3	379
1141	1141	Жилой дом блокированной застройки	12	3	204
1142	1142	Жилой дом блокированной застройки	12	3	204
1143	1143	Жилой дом блокированной	12	3	204

		застройки			
1144	1144	Жилой дом блокированной застройки	12	3	204
1145	1145	Жилой дом блокированной застройки	12	3	428
1146	1146	Жилой дом блокированной застройки	12	3	428
1147	1147	Жилой дом блокированной застройки	12	3	204
1148	1148	Жилой дом блокированной застройки	12	3	204
1149	1149	Жилой дом блокированной застройки	12	3	204
1150	1150	Жилой дом блокированной застройки	12	3	204
1151	1151	Жилой дом блокированной застройки	12	3	204
1152	1152	Жилой дом блокированной застройки	12	3	204
1153	1153	Жилой дом блокированной застройки	12	3	379
1154	1154	Жилой дом блокированной застройки	12	3	379
1155	1155	Жилой дом блокированной застройки	12	3	204
1156	1156	Жилой дом блокированной застройки	12	3	204
1157	1157	Жилой дом блокированной застройки	12	3	204
1158	1158	Жилой дом блокированной застройки	12	3	204
1159	1159	Жилой дом блокированной застройки	12	3	398
1160	1160	Объект капитального строительства в целях обеспечения физических и юридических лиц коммунальными услугами, в частности поставки тепла (котельная), Объект капитального строительства в целях обеспечения физических и юридических лиц коммунальными услугами, в частности поставки газа (газораспределительный пункт)	–	–	–
1161	1161	Объект капитального строительства в целях обеспечения физических и	–	–	–

		юридических лиц коммунальными услугами, в частности поставки электричества (трансформаторная подстанция)			
1162	1162	Объект капитального строительства в целях обеспечения физических и юридических лиц коммунальными услугами, в частности поставки электричества (трансформаторная подстанция)	–	–	–
1163	1163	Объект капитального строительства в целях обеспечения физических и юридических лиц коммунальными услугами, в частности поставки электричества (трансформаторная подстанция)	–	–	–
1164	1164	Объект капитального строительства в целях обеспечения физических и юридических лиц коммунальными услугами, в частности поставки электричества (трансформаторная подстанция)	–	–	–
1165	1165	Объект капитального строительства в целях обеспечения физических и юридических лиц коммунальными услугами, в частности поставки электричества (трансформаторная подстанция)	–	–	–
1166	1166	Объект капитального строительства в целях обеспечения физических и юридических лиц коммунальными услугами, в частности поставки электричества (трансформаторная подстанция)	–	–	–
1167	1167	Объект капитального	–	–	–

		строительства в целях обеспечения физических и юридических лиц коммунальными услугами, в частности поставки электричества (трансформаторная подстанция)			
1168	1168	Объект капитального строительства в целях обеспечения физических и юридических лиц коммунальными услугами, в частности поставки электричества (трансформаторная подстанция)	–	–	–
1169	1169	Объект капитального строительства в целях обеспечения физических и юридических лиц коммунальными услугами, в частности поставки электричества (трансформаторная подстанция)	–	–	–
1170	1170	Объект капитального строительства в целях обеспечения физических и юридических лиц коммунальными услугами, в частности поставки электричества (трансформаторная подстанция)	–	–	–
1171	1171	Объект капитального строительства в целях обеспечения физических и юридических лиц коммунальными услугами (локальные закрытые очистные сооружения ливневого стока)	–	–	–
1172	1172	Общеобразовательная организация	7	2	15750
1173	1173	Дошкольная образовательная организация	7	2	3000
1174	1174	Дошкольная образовательная организация	12	3	3000
1175	1175	Дошкольная образовательная организация	12	3	3000
1176	1176	Размещение спортивных	12	3	2750*

		клубов, спортивных залов, бассейнов, физкультурно-оздоровительных комплексов в зданиях и сооружениях			
1180	1180	Объект капитального строительства в целях устройства мест общественного питания (рестораны, кафе, столовые, закусочные, бары)	12	3	300
1181	1181	Объект капитального строительства, предназначенный для продажи товаров, торговая площадь которых составляет до 5000 кв. м	12	3	300
1182	1182	Объект капитального строительства, предназначенный для продажи товаров, торговая площадь которых составляет до 5000 кв. м	12	3	300
1183	1183	Объект капитального строительства, предназначенный для продажи товаров, торговая площадь которых составляет до 5000 кв. м, канализационная насосная станция	12	3	300
1184	1184	Объект капитального строительства, предназначенный для продажи товаров, торговая площадь которых составляет до 5000 кв. м	12	3	300
1185	1185	Объект капитального строительства в целях устройства мест общественного питания (рестораны, кафе, столовые, закусочные, бары)	12	3	300
1186	1186	Объект капитального строительства, предназначенный для продажи товаров, торговая площадь которых составляет до 5000 кв. м	12	3	300
1187	1187	Постоянные или временные гаражи с несколькими стояночными местами	12	3	300

1188	1188	Постоянные или временные гаражи с несколькими стояночными местами	12	3	300
1189	1189	Объект капитального строительства в целях обеспечения физических и юридических лиц коммунальными услугами (площадка ТБО)	–	–	–
1190	1190	Объект капитального строительства в целях обеспечения физических и юридических лиц коммунальными услугами (площадка ТБО)	–	–	–
1191	1191	Объект капитального строительства в целях обеспечения физических и юридических лиц коммунальными услугами (площадка ТБО)	–	–	–
1192	1192	Объект капитального строительства в целях обеспечения физических и юридических лиц коммунальными услугами (площадка ТБО)	–	–	–
1193	1193	Объект капитального строительства в целях обеспечения физических и юридических лиц коммунальными услугами (площадка ТБО)	–	–	–
1194	1194	Объект капитального строительства в целях обеспечения физических и юридических лиц коммунальными услугами (площадка ТБО)	–	–	–
1195	1195	Объект капитального строительства в целях обеспечения физических и юридических лиц коммунальными услугами (площадка ТБО)	–	–	–
1196	1196	Объект капитального строительства в целях обеспечения физических и юридических лиц коммунальными услугами (площадка ТБО)	–	–	–
1197	1197	Объект капитального	–	–	–

		строительства в целях обеспечения физических и юридических лиц коммунальными услугами (площадка ТБО)			
1198	1198	Объект капитального строительства в целях обеспечения физических и юридических лиц коммунальными услугами (площадка ТБО)	–	–	–
1199	1199	Объект капитального строительства в целях обеспечения физических и юридических лиц коммунальными услугами, в частности поставки газа (газораспределительный пункт)	–	–	–
1200	1200	Объект капитального строительства в целях обеспечения физических и юридических лиц коммунальными услугами (площадка ТБО)	–	–	–
1201	1201	Объект капитального строительства в целях обеспечения физических и юридических лиц коммунальными услугами (площадка ТБО)	–	–	–
1202	1202	Объект капитального строительства в целях обеспечения физических и юридических лиц коммунальными услугами (площадка ТБО)	–	–	–
1203	1203	Объект капитального строительства в целях обеспечения физических и юридических лиц коммунальными услугами (площадка ТБО)	–	–	–
1204	1204	Объект капитального строительства в целях обеспечения физических и юридических лиц коммунальными услугами (площадка ТБО)	–	–	–
1205	1205	Объект капитального строительства в целях обеспечения физических и	–	–	–

		юридических лиц коммунальными услугами (площадка ТБО)			
1206	1206	Объект капитального строительства в целях обеспечения физических и юридических лиц коммунальными услугами (площадка ТБО)	–	–	–
1207	1207	Объект капитального строительства в целях обеспечения физических и юридических лиц коммунальными услугами (площадка ТБО)	–	–	–
1208	1208	Объект капитального строительства в целях обеспечения физических и юридических лиц коммунальными услугами (площадка ТБО)	–	–	–
1209	1209	Объект капитального строительства в целях обеспечения физических и юридических лиц коммунальными услугами (площадка ТБО)	–	–	–
1210	1210	Объект капитального строительства в целях обеспечения физических и юридических лиц коммунальными услугами (площадка ТБО)	–	–	–
1211	1211	Объект капитального строительства в целях обеспечения физических и юридических лиц коммунальными услугами (площадка ТБО)	–	–	–
1212	1212	Объект коммунально-транспортной инфраструктуры (улично-дорожная сеть, линейные объекты инженерной инфраструктуры необходимые для функционирования жилого квартала в границах улично-дорожной сети)	–	–	–
1213	1213	Объект коммунально-транспортной инфраструктуры (улично-	–	–	–

		дорожная сеть, линейные объекты инженерной инфраструктуры (необходимые для функционирования жилого квартала в границах улично-дорожной сети)			
1214	1214	Объект коммунально-транспортной инфраструктуры (улично-дорожная сеть, линейные объекты инженерной инфраструктуры (необходимые для функционирования жилого квартала в границах улично-дорожной сети)	–	–	–
1215	1215	Объект коммунально-транспортной инфраструктуры (улично-дорожная сеть, линейные объекты инженерной инфраструктуры (необходимые для функционирования жилого квартала в границах улично-дорожной сети)	–	–	–
1216	1216	Объект коммунально-транспортной инфраструктуры (улично-дорожная сеть, линейные объекты инженерной инфраструктуры (необходимые для функционирования жилого квартала в границах улично-дорожной сети)	–	–	–
1217	1217	Объект коммунально-транспортной инфраструктуры (улично-дорожная сеть, линейные объекты инженерной инфраструктуры (необходимые для функционирования жилого квартала в границах улично-дорожной сети)	–	–	–
1218	1218	Объект коммунально-транспортной инфраструктуры (улично-дорожная сеть, линейные объекты инженерной	–	–	–

		инфраструктуры необходимые для функционирования жилого квартала в границах улично- дорожной сети)			
1219	1219	Объект коммунально- транспортной инфраструктуры (улично- дорожная сеть, линейные объекты инженерной инфраструктуры необходимые для функционирования жилого квартала в границах улично- дорожной сети)	–	–	–
1220	1220	Объект коммунально- транспортной инфраструктуры (улично- дорожная сеть, линейные объекты инженерной инфраструктуры необходимые для функционирования жилого квартала в границах улично- дорожной сети)	–	–	–
1221	1221	Объект коммунально- транспортной инфраструктуры (улично- дорожная сеть, линейные объекты инженерной инфраструктуры необходимые для функционирования жилого квартала в границах улично- дорожной сети)	–	–	–
1222	1222	Объект коммунально- транспортной инфраструктуры (улично- дорожная сеть, линейные объекты инженерной инфраструктуры необходимые для функционирования жилого квартала в границах улично- дорожной сети)	–	–	–
1223	1223	Объект коммунально- транспортной инфраструктуры (улично- дорожная сеть, линейные объекты инженерной инфраструктуры необходимые для	–	–	–

		функционирования жилого квартала в границах улично-дорожной сети)			
1224	1224	Объект коммунально-транспортной инфраструктуры (улично-дорожная сеть, линейные объекты инженерной инфраструктуры необходимые для функционирования жилого квартала в границах улично-дорожной сети)	–	–	–
1225	1225	Объект коммунально-транспортной инфраструктуры (улично-дорожная сеть, линейные объекты инженерной инфраструктуры необходимые для функционирования жилого квартала в границах улично-дорожной сети)	–	–	–
1226	1226	Объект коммунально-транспортной инфраструктуры (улично-дорожная сеть, линейные объекты инженерной инфраструктуры необходимые для функционирования жилого квартала в границах улично-дорожной сети)	–	–	–
1227	1227	Объект коммунально-транспортной инфраструктуры (улично-дорожная сеть, линейные объекты инженерной инфраструктуры необходимые для функционирования жилого квартала в границах улично-дорожной сети)	–	–	–
1228	1228	Объект коммунально-транспортной инфраструктуры (улично-дорожная сеть, линейные объекты инженерной инфраструктуры необходимые для функционирования жилого квартала в границах улично-	–	–	–

		дорожной сети)			
1229	1229	Объект коммунально-транспортной инфраструктуры (улично-дорожная сеть, линейные объекты инженерной инфраструктуры необходимые для функционирования жилого квартала в границах улично-дорожной сети)	—	—	—
1230	1230	Объект коммунально-транспортной инфраструктуры (улично-дорожная сеть, линейные объекты инженерной инфраструктуры необходимые для функционирования жилого квартала в границах улично-дорожной сети)	—	—	—
1231	1231	Объект коммунально-транспортной инфраструктуры (улично-дорожная сеть, линейные объекты инженерной инфраструктуры необходимые для функционирования жилого квартала в границах улично-дорожной сети)	—	—	—
1232	1232	Объект коммунально-транспортной инфраструктуры (улично-дорожная сеть, линейные объекты инженерной инфраструктуры необходимые для функционирования жилого квартала в границах улично-дорожной сети)	—	—	—
1233	1233	Объект коммунально-транспортной инфраструктуры (улично-дорожная сеть, линейные объекты инженерной инфраструктуры необходимые для функционирования жилого квартала в границах улично-дорожной сети)	—	—	—
1234	1234	Объект коммунально-	—	—	—

		транспортной инфраструктуры (улично-дорожная сеть, линейные объекты инженерной инфраструктуры необходимые для функционирования жилого квартала в границах улично-дорожной сети)			
1235	1235	Объект коммунально-транспортной инфраструктуры (улично-дорожная сеть, линейные объекты инженерной инфраструктуры необходимые для функционирования жилого квартала в границах улично-дорожной сети)	–	–	–
1236	1236	Объект коммунально-транспортной инфраструктуры (улично-дорожная сеть, линейные объекты инженерной инфраструктуры необходимые для функционирования жилого квартала в границах улично-дорожной сети)	–	–	–
1237	1237	Объект коммунально-транспортной инфраструктуры (улично-дорожная сеть, линейные объекты инженерной инфраструктуры необходимые для функционирования жилого квартала в границах улично-дорожной сети)	–	–	–
1238	1238	Объект коммунально-транспортной инфраструктуры (улично-дорожная сеть, линейные объекты инженерной инфраструктуры необходимые для функционирования жилого квартала в границах улично-дорожной сети)	–	–	–
1239	1239	Объект коммунально-транспортной инфраструктуры (улично-	–	–	–

		дорожная сеть, линейные объекты инженерной инфраструктуры необходимые для функционирования жилого квартала в границах улично-дорожной сети)			
1240	1240	Объект коммунально-транспортной инфраструктуры (улично-дорожная сеть, линейные объекты инженерной инфраструктуры необходимые для функционирования жилого квартала в границах улично-дорожной сети)	–	–	–
1241	1241	Объект коммунально-транспортной инфраструктуры (улично-дорожная сеть, линейные объекты инженерной инфраструктуры необходимые для функционирования жилого квартала в границах улично-дорожной сети)	–	–	–
1242	1242	Объект коммунально-транспортной инфраструктуры (улично-дорожная сеть, линейные объекты инженерной инфраструктуры необходимые для функционирования жилого квартала в границах улично-дорожной сети)	–	–	–
1243	1243	Объект коммунально-транспортной инфраструктуры (улично-дорожная сеть, линейные объекты инженерной инфраструктуры необходимые для функционирования жилого квартала в границах улично-дорожной сети)	–	–	–
1244	1244	Объект коммунально-транспортной инфраструктуры (улично-дорожная сеть, линейные объекты инженерной	–	–	–

		инфраструктуры необходимые для функционирования жилого квартала в границах улично- дорожной сети)			
1245	1245	Объект коммунально- транспортной инфраструктуры (улично- дорожная сеть, линейные объекты инженерной инфраструктуры необходимые для функционирования жилого квартала в границах улично- дорожной сети)	–	–	–
1246	1246	Объект коммунально- транспортной инфраструктуры (улично- дорожная сеть, линейные объекты инженерной инфраструктуры необходимые для функционирования жилого квартала в границах улично- дорожной сети)	–	–	–
1247	1247	Объект коммунально- транспортной инфраструктуры (улично- дорожная сеть, линейные объекты инженерной инфраструктуры необходимые для функционирования жилого квартала в границах улично- дорожной сети)	–	–	–
1248	1248	Объект коммунально- транспортной инфраструктуры (улично- дорожная сеть, линейные объекты инженерной инфраструктуры необходимые для функционирования жилого квартала в границах улично- дорожной сети)	–	–	–
1249	1249	Объект коммунально- транспортной инфраструктуры (улично- дорожная сеть, линейные объекты инженерной инфраструктуры необходимые для	–	–	–

		функционирования жилого квартала в границах улично-дорожной сети)			
1250	1250	Объект коммунально-транспортной инфраструктуры (улично-дорожная сеть, линейные объекты инженерной инфраструктуры необходимые для функционирования жилого квартала в границах улично-дорожной сети)	–	–	–
1251	1251	Объект коммунально-транспортной инфраструктуры (улично-дорожная сеть, линейные объекты инженерной инфраструктуры необходимые для функционирования жилого квартала в границах улично-дорожной сети)	–	–	–
1252	1252	Объект коммунально-транспортной инфраструктуры (улично-дорожная сеть, линейные объекты инженерной инфраструктуры необходимые для функционирования жилого квартала в границах улично-дорожной сети)	–	–	–
1253	1253	Объект коммунально-транспортной инфраструктуры (улично-дорожная сеть, линейные объекты инженерной инфраструктуры необходимые для функционирования жилого квартала в границах улично-дорожной сети)	–	–	–
1254	1254	Объект коммунально-транспортной инфраструктуры (улично-дорожная сеть, линейные объекты инженерной инфраструктуры необходимые для функционирования жилого квартала в границах улично-	–	–	–

		дорожной сети)			
1255	1255	Объект коммунально-транспортной инфраструктуры (улично-дорожная сеть, линейные объекты инженерной инфраструктуры необходимые для функционирования жилого квартала в границах улично-дорожной сети)	—	—	—
1256	1256	Объект коммунально-транспортной инфраструктуры (улично-дорожная сеть, линейные объекты инженерной инфраструктуры необходимые для функционирования жилого квартала в границах улично-дорожной сети)	—	—	—
1257	1257	Объект коммунально-транспортной инфраструктуры (улично-дорожная сеть, линейные объекты инженерной инфраструктуры необходимые для функционирования жилого квартала в границах улично-дорожной сети)	—	—	—
1258	1258	Объект коммунально-транспортной инфраструктуры (улично-дорожная сеть, линейные объекты инженерной инфраструктуры необходимые для функционирования жилого квартала в границах улично-дорожной сети)	—	—	—
1259	1259	Объект коммунально-транспортной инфраструктуры (улично-дорожная сеть, линейные объекты инженерной инфраструктуры необходимые для функционирования жилого квартала в границах улично-дорожной сети)	—	—	—
1260	1260	Объект коммунально-	—	—	—

		транспортной инфраструктуры (улично-дорожная сеть, линейные объекты инженерной инфраструктуры необходимые для функционирования жилого квартала в границах улично-дорожной сети)			
1261	1261	Объект коммунально-транспортной инфраструктуры (улично-дорожная сеть, линейные объекты инженерной инфраструктуры необходимые для функционирования жилого квартала в границах улично-дорожной сети)	–	–	–
1262	1262	Объект коммунально-транспортной инфраструктуры (улично-дорожная сеть, линейные объекты инженерной инфраструктуры необходимые для функционирования жилого квартала в границах улично-дорожной сети)	–	–	–
1263	1263	Объект коммунально-транспортной инфраструктуры (улично-дорожная сеть, линейные объекты инженерной инфраструктуры необходимые для функционирования жилого квартала в границах улично-дорожной сети)	–	–	–
1264	1264	Объект коммунально-транспортной инфраструктуры (улично-дорожная сеть, линейные объекты инженерной инфраструктуры необходимые для функционирования жилого квартала в границах улично-дорожной сети)	–	–	–
1265	1265	Объект коммунально-транспортной инфраструктуры (улично-	–	–	–

		дорожная сеть, линейные объекты инженерной инфраструктуры (необходимые для функционирования жилого квартала в границах улично-дорожной сети)			
1266	1266	Объект коммунально-транспортной инфраструктуры (улично-дорожная сеть, линейные объекты инженерной инфраструктуры (необходимые для функционирования жилого квартала в границах улично-дорожной сети)	–	–	–
1267	1267	Объект коммунально-транспортной инфраструктуры (улично-дорожная сеть, линейные объекты инженерной инфраструктуры (необходимые для функционирования жилого квартала в границах улично-дорожной сети)	–	–	–
1268	1268	Объект коммунально-транспортной инфраструктуры (улично-дорожная сеть, линейные объекты инженерной инфраструктуры (необходимые для функционирования жилого квартала в границах улично-дорожной сети)	–	–	–
1269	1269	Объект коммунально-транспортной инфраструктуры (улично-дорожная сеть, линейные объекты инженерной инфраструктуры (необходимые для функционирования жилого квартала в границах улично-дорожной сети)	–	–	–
1270	1270	Объект коммунально-транспортной инфраструктуры (улично-дорожная сеть, линейные объекты инженерной	–	–	–

		инфраструктуры необходимые для функционирования жилого квартала в границах улично- дорожной сети)			
1271	1271	Объект коммунально- транспортной инфраструктуры (улично- дорожная сеть, линейные объекты инженерной инфраструктуры необходимые для функционирования жилого квартала в границах улично- дорожной сети)	–	–	–
1272	1272	Объект коммунально- транспортной инфраструктуры (улично- дорожная сеть, линейные объекты инженерной инфраструктуры необходимые для функционирования жилого квартала в границах улично- дорожной сети)	–	–	–
1273	1273	Объект коммунально- транспортной инфраструктуры (улично- дорожная сеть, линейные объекты инженерной инфраструктуры необходимые для функционирования жилого квартала в границах улично- дорожной сети)	–	–	–
1274	1274	Объект коммунально- транспортной инфраструктуры (улично- дорожная сеть, линейные объекты инженерной инфраструктуры необходимые для функционирования жилого квартала в границах улично- дорожной сети)	–	–	–
1275	1275	Объект коммунально- транспортной инфраструктуры (улично- дорожная сеть, линейные объекты инженерной инфраструктуры необходимые для	–	–	–

		функционирования жилого квартала в границах улично-дорожной сети)			
1276	1276	Объект коммунально-транспортной инфраструктуры (улично-дорожная сеть, линейные объекты инженерной инфраструктуры необходимые для функционирования жилого квартала в границах улично-дорожной сети)	–	–	–
1277	1277	Объект коммунально-транспортной инфраструктуры (улично-дорожная сеть, линейные объекты инженерной инфраструктуры необходимые для функционирования жилого квартала в границах улично-дорожной сети)	–	–	–
1278	1278	Объект коммунально-транспортной инфраструктуры (улично-дорожная сеть, линейные объекты инженерной инфраструктуры необходимые для функционирования жилого квартала в границах улично-дорожной сети)	–	–	–
1279	1279	Объект коммунально-транспортной инфраструктуры (улично-дорожная сеть, линейные объекты инженерной инфраструктуры необходимые для функционирования жилого квартала в границах улично-дорожной сети)	–	–	–
1280	1280	Объект коммунально-транспортной инфраструктуры (улично-дорожная сеть, линейные объекты инженерной инфраструктуры необходимые для функционирования жилого квартала в границах улично-	–	–	–

		дорожной сети)			
1281	1281	Объект коммунально-транспортной инфраструктуры (улично-дорожная сеть, линейные объекты инженерной инфраструктуры необходимые для функционирования жилого квартала в границах улично-дорожной сети)	—	—	—
1282	1282	Объект коммунально-транспортной инфраструктуры (улично-дорожная сеть, линейные объекты инженерной инфраструктуры необходимые для функционирования жилого квартала в границах улично-дорожной сети)	—	—	—
1283	1283	Объект коммунально-транспортной инфраструктуры (улично-дорожная сеть, линейные объекты инженерной инфраструктуры необходимые для функционирования жилого квартала в границах улично-дорожной сети)	—	—	—
1284	1284	Объект коммунально-транспортной инфраструктуры (улично-дорожная сеть, линейные объекты инженерной инфраструктуры необходимые для функционирования жилого квартала в границах улично-дорожной сети)	—	—	—
1285	1285	Объект коммунально-транспортной инфраструктуры (улично-дорожная сеть, линейные объекты инженерной инфраструктуры необходимые для функционирования жилого квартала в границах улично-дорожной сети)	—	—	—
1286	1286	Объект коммунально-	—	—	—

		транспортной инфраструктуры (улично-дорожная сеть, линейные объекты инженерной инфраструктуры необходимые для функционирования жилого квартала в границах улично-дорожной сети)			
1287	1287	Объект коммунально-транспортной инфраструктуры (улично-дорожная сеть, линейные объекты инженерной инфраструктуры необходимые для функционирования жилого квартала в границах улично-дорожной сети)	–	–	–
1288	1288	Объект коммунально-транспортной инфраструктуры (улично-дорожная сеть, линейные объекты инженерной инфраструктуры необходимые для функционирования жилого квартала в границах улично-дорожной сети)	–	–	–
1289	1289	Объект коммунально-транспортной инфраструктуры (улично-дорожная сеть, линейные объекты инженерной инфраструктуры необходимые для функционирования жилого квартала в границах улично-дорожной сети)	–	–	–
1290	1290	Объект капитального строительства в целях обеспечения физических и юридических лиц коммунальными услугами, в частности поставки электричества (распределительная подстанция)	–	–	–
1291	1291	Объект капитального строительства в целях обеспечения физических и юридических лиц	–	–	–

		коммунальными услугами, в частности поставки электричества (трансформаторная подстанция)			
1292	1292	Объект капитального строительства в целях обеспечения физических и юридических лиц коммунальными услугами, в частности поставки электричества (трансформаторная подстанция)	—	—	—
1293	1293	Объект капитального строительства в целях обеспечения физических и юридических лиц коммунальными услугами, в частности поставки электричества (трансформаторная подстанция)	—	—	—
1294	1294	Объект капитального строительства в целях обеспечения физических и юридических лиц коммунальными услугами, в частности поставки электричества (трансформаторная подстанция)	—	—	—
1295	1295	Объект капитального строительства в целях обеспечения физических и юридических лиц коммунальными услугами, в частности поставки электричества (трансформаторная подстанция)	—	—	—
1297	1297	Объект капитального строительства в целях обеспечения физических и юридических лиц коммунальными услугами (стоянка уборочной и аварийной техники)	—	—	—
1298	1298	Объект капитального строительства в целях обеспечения физических и юридических лиц	—	—	—

		коммунальными услугами (стоянка уборочной и аварийной техники), канализационная насосная станция			
1299	1299	Объект капитального строительства в целях обеспечения физических и юридических лиц коммунальными услугами (стоянка уборочной и аварийной техники)	–	–	–
1300	1300	Объект капитального строительства в целях обеспечения физических и юридических лиц коммунальными услугами (стоянка уборочной и аварийной техники)	–	–	–
1301	1301	Объект капитального строительства в целях обеспечения физических и юридических лиц коммунальными услугами (стоянка уборочной и аварийной техники)	–	–	–
1302	1302	Объект капитального строительства в целях обеспечения физических и юридических лиц коммунальными услугами (стоянка уборочной и аварийной техники)	–	–	–
1303	1303	Индивидуальный жилой дом	12	3	600
1304	1304	Индивидуальный жилой дом	12	3	600
1305	1305	Индивидуальный жилой дом	12	3	560
1306	1306	Индивидуальный жилой дом	12	3	560
1307	1307	Индивидуальный жилой дом	12	3	560
1308	1308	Индивидуальный жилой дом	12	3	600
1309	1309	Индивидуальный жилой дом	12	3	600
1310	1310	Индивидуальный жилой дом	12	3	567
1311	1311	Индивидуальный жилой дом	12	3	560
1312	1312	Индивидуальный жилой дом	12	3	560
1313	1313	Индивидуальный жилой дом	12	3	560
1314	1314	Индивидуальный жилой дом	12	3	560
1315	1315	Индивидуальный жилой дом	12	3	560
1316	1316	Индивидуальный жилой дом	12	3	560
1317	1317	Индивидуальный жилой дом	12	3	560
1318	1318	Индивидуальный жилой дом	12	3	490
1319	1319	Индивидуальный жилой дом	12	3	450
1320	1320	Индивидуальный жилой дом	12	3	400

1371	1371	Индивидуальный жилой дом	12	3	400
1372	1372	Индивидуальный жилой дом	12	3	400
1373	1373	Индивидуальный жилой дом	12	3	518
1374	1374	Индивидуальный жилой дом	12	3	448
1375	1375	Индивидуальный жилой дом	12	3	400
1376	1376	Индивидуальный жилой дом	12	3	400
1377	1377	Индивидуальный жилой дом	12	3	400
1378	1378	Индивидуальный жилой дом	12	3	400
1379	1379	Индивидуальный жилой дом	12	3	400
1380	1380	Индивидуальный жилой дом	12	3	425
1381	1381	Индивидуальный жилой дом	12	3	475
1382	1382	Индивидуальный жилой дом	12	3	400
1383	1383	Индивидуальный жилой дом	12	3	400
1384	1384	Индивидуальный жилой дом	12	3	400
1385	1385	Индивидуальный жилой дом	12	3	400
1386	1386	Индивидуальный жилой дом	12	3	422
1387	1387	Индивидуальный жилой дом	12	3	413
1388	1388	Индивидуальный жилой дом	12	3	407
1389	1389	Индивидуальный жилой дом	12	3	400
1390	1390	Индивидуальный жилой дом	12	3	400
1391	1391	Индивидуальный жилой дом	12	3	400
1392	1392	Индивидуальный жилой дом	12	3	400
1393	1393	Индивидуальный жилой дом	12	3	425
1394	1394	Индивидуальный жилой дом	12	3	475
1395	1395	Индивидуальный жилой дом	12	3	400
1396	1396	Индивидуальный жилой дом	12	3	400
1397	1397	Индивидуальный жилой дом	12	3	400
1398	1398	Индивидуальный жилой дом	12	3	400
1399	1399	Индивидуальный жилой дом	12	3	362
1400	1400	Индивидуальный жилой дом	12	3	441
1401	1401	Индивидуальный жилой дом	12	3	400
1402	1402	Индивидуальный жилой дом	12	3	400
1403	1403	Индивидуальный жилой дом	12	3	400
1404	1404	Индивидуальный жилой дом	12	3	425
1405	1405	Индивидуальный жилой дом	12	3	475
1406	1406	Индивидуальный жилой дом	12	3	400
1407	1407	Индивидуальный жилой дом	12	3	451
1408	1408	Индивидуальный жилой дом	12	3	432
1409	1409	Индивидуальный жилой дом	12	3	400
1410	1410	Индивидуальный жилой дом	12	3	400
1411	1411	Индивидуальный жилой дом	12	3	425
1412	1412	Индивидуальный жилой дом	12	3	375
1413	1413	Индивидуальный жилой дом	12	3	400
1414	1414	Индивидуальный жилой дом	12	3	416
1415	1415	Индивидуальный жилой дом	12	3	568
1416	1416	Индивидуальный жилой дом	12	3	600
1417	1417	Объект коммунально-транспортной инфраструктуры (улично-дорожная сеть, линейные	–	–	–

		объекты инженерной инфраструктуры (необходимые для функционирования жилого квартала в границах улично-дорожной сети)			
1418	1418	Объект коммунально-транспортной инфраструктуры (улично-дорожная сеть, линейные объекты инженерной инфраструктуры (необходимые для функционирования жилого квартала в границах улично-дорожной сети)	–	–	–
1419	1419	Объект коммунально-транспортной инфраструктуры (улично-дорожная сеть, линейные объекты инженерной инфраструктуры (необходимые для функционирования жилого квартала в границах улично-дорожной сети)	–	–	–
1420	1420	Объект коммунально-транспортной инфраструктуры (улично-дорожная сеть, линейные объекты инженерной инфраструктуры (необходимые для функционирования жилого квартала в границах улично-дорожной сети)	–	–	–
1421	1421	Объект коммунально-транспортной инфраструктуры (улично-дорожная сеть, линейные объекты инженерной инфраструктуры (необходимые для функционирования жилого квартала в границах улично-дорожной сети)	–	–	–
1422	1422	Постоянные или временные гаражи с несколькими стояночными местами	12	3	300
1423	1423	Постоянные или временные гаражи с несколькими стояночными местами	12	3	300

1424	1424	Индивидуальный жилой дом	12	3	495
1425	1425	Индивидуальный жилой дом	12	3	476
1426	1426	Индивидуальный жилой дом	12	3	474
1427	1427	Объект коммунально-транспортной инфраструктуры (улично-дорожная сеть, линейные объекты инженерной инфраструктуры необходимые для функционирования жилого квартала в границах улично-дорожной сети)	–	–	–
1428	1428	Объект коммунально-транспортной инфраструктуры (улично-дорожная сеть, линейные объекты инженерной инфраструктуры необходимые для функционирования жилого квартала в границах улично-дорожной сети)	–	–	–
1429	1429	Объект капитального строительства в целях обеспечения физических и юридических лиц коммунальными услугами (площадка ТБО)	–	–	–
1430	1430	Индивидуальный жилой дом	12	3	300
1431	1431	Постоянные или временные гаражи с несколькими стояночными местами	12	3	300
1432	1432	Постоянные или временные гаражи с несколькими стояночными местами	12	3	300

* требуется получение разрешения на отклонение от предельных параметров разрешенного строительства.

4. Характеристика планируемого развития объектов социальной инфраструктуры, необходимых для развития территории.

На территории предусматривается размещение объектов образования: трех дошкольных образовательных организаций на 100 мест в каждом в границах земельных участков 1173, 1174, 1175 и одной общеобразовательной организации на 525 мест в границах земельного участка 1172. Обеспечение жителей планируемого жилого квартала амбулаторно-поликлиническими

учреждениями планируется за счет существующих объектов, расположенных в Тосненском городском поселении.

На территории планируется размещение объектов капитального строительства, предназначенных для продажи товаров (предприятия торговли по продаже продовольственных товаров – не менее 500 кв. м, предприятия торговли по продаже непродовольственных товаров – не менее 1000 кв. м) в границах земельных участков 1181, 1182, 1183, 1184, 1186, планируется организация помещения бытового обслуживания на 18 рабочих мест, площадью не менее 108 кв.м , а также организация помещения аптеки, площадью не менее 175 кв.м в здании планируемого объекта торговли в границах земельного участка 1183.

На территории планируется размещение объектов капитального строительства в целях устройства мест общественного питания на 150 посадочных мест, общая площадь которого составляет не менее 270 кв. м в границах земельных участков 1180, 1185.

На территории планируется размещение спортивных клубов, спортивных залов, бассейнов, физкультурно-оздоровительных комплексов в зданиях и сооружениях в границах земельного участка 1176. Бассейны (взрослый и детский) площадью зеркала воды не менее 258,6 кв. м, спортзалы площадью пола не менее 1206,8 кв. м.

На территориях, не относящихся к зонам планируемого размещения объектов капитального строительства, планируется размещение объектов благоустройства:

- площадки для игр детей дошкольного и младшего школьного возраста – 7842 кв. м;
- площадки для отдыха взрослого населения – 365 кв. м;
- площадки для занятий физкультурой – 7012 кв. м.

5. Характеристика планируемого развития объектов транспортной инфраструктуры, необходимых для развития территории.

На территории предусматривается организация улично-дорожной сети.

Проектируемая система улиц в пределах рассматриваемой территории, согласно положениям «СП 42.13330.2016. Свод правил. Градостроительство. Планировка и застройка городских и сельских поселений», подразделяется на следующие категории:

Улицы местного значения:

Улицы в зонах жилой застройки:

Улицы местного значения обеспечивает транспортные и пешеходные связи на территории жилых микрорайонов, выходы на улицы общегородского и районного значения.

Улицы в зонах жилой застройки обеспечивают непосредственный доступ к зданиям и земельным участкам. Улицы в зонах жилой застройки планируются со следующими параметрами:

ширина улиц в красных линиях – 20, 18, 15, 10 м;

ширина полосы движения, м – 3,0;

число полос движения – 2;

расчетная скорость движения – 40 км/ч;

ширина пешеходной части тротуара, м – 2,0.

Велодорожка, как отдельный вид транспортного проезда, планируется в виде системы, включающей в себя обособленное прохождение вдоль улиц в зонах жилой застройки. Ширина полосы движения велодорожки – 2,5 м.

Улицы запроектированы односкатными (поперечный уклон 20 ‰, что соответствует нормам п. 11.10 «СП 42.13330.2016. Свод правил. Градостроительство. Планировка и застройка городских и сельских поселений»).

В границах зоны планируемого размещения объектов капитального строительства 1176 предусматривается размещение открытых автостоянок не менее чем на 50 парковочных мест.

В границах зоны планируемого размещения объектов капитального строительства 1180 предусматривается размещение открытых автостоянок не менее чем на 15 парковочных мест.

В границах зоны планируемого размещения объектов капитального строительства 1181 предусматривается размещение открытых автостоянок не менее чем на 30 парковочных мест.

В границах зоны планируемого размещения объектов капитального строительства 1182 предусматривается размещение открытых автостоянок не менее чем на 30 парковочных мест.

В границах зоны планируемого размещения объектов капитального строительства 1183 предусматривается размещение открытых автостоянок не менее чем на 60 парковочных мест.

В границах зоны планируемого размещения объектов капитального строительства 1184 предусматривается размещение открытых автостоянок не менее чем на 15 парковочных мест.

В границах зоны планируемого размещения объектов капитального строительства 1185 предусматривается размещение открытых автостоянок не менее чем на 15 парковочных мест.

В границах зоны планируемого размещения объектов капитального строительства 1186 предусматривается размещение открытых автостоянок не менее чем на 13 парковочных мест.

В границах зон планируемого размещения объектов капитального строительства 1176, 1180, 1181, 1182, 1183, 1184, 1185, 1186 выделено по 5, 1, 3, 6, 1, 1, 1 на каждом из участков соответственно, машиноместу для маломобильных групп населения согласно требованию Федерального закона от 24 ноября 1995 г. № 181-ФЗ "О социальной защите инвалидов в Российской Федерации" (10 % машино-мест от общего количества, в том числе и 30% от

мест МГН специализированных мест для автотранспорта инвалидов на кресле-коляске размером 3,6 х 6,0 м с обозначением знаками, принятыми в международной практике, на площадке для временного хранения автомобилей).

6. Характеристика планируемого развития объектов коммунальной инфраструктуры, необходимых для развития территории.

Водоснабжение:

Согласно исходным данным АО «ЛЮКС» № 740 от 28.04.2023 г. источником инженерного обеспечения водоснабжения для объекта является водопроводная насосная станция г. Тосно, расположенная на ул. Энергетиков. Точки подключения проектируемого объекта к существующим сетям водоснабжения г. Тосно Ленинградской области могут быть определены в процессе проектирования.

Для обеспечения хозяйственно – питьевых и противопожарных нужд объекта проектируется объединенная сеть хозяйственно-питьевого и противопожарного водоснабжения В0. Сеть кольцевая. Сеть низконапорная. Подача воды во внутривозрастные сети водоснабжения участков осуществляется по водопроводным вводам, количество которых определяется проектной документацией внутривозрастных сетей водоснабжения.

Наружное пожаротушение обеспечивается от пожарных гидрантов, установленных на сетях водопровода.

В случае отсутствия централизованного водоснабжения, на территории общего пользования и в зонах объектов коммунальной инфраструктуры предусмотрена организация 22 пожарных водоемов/резервуаров объемом не менее 54 м³. Количество противопожарных водоемов и их расположение определяется исходя из условий обслуживания защищаемых зданий в радиусе 200 метров

На проектируемых сетях устанавливается запорная арматура безколодезного исполнения. Сети прокладываются на глубине 2,0 – 2,5 м.

Суммарное водопотребление планируемого жилого массива составит 744,0 куб. м/сут.

Водоотведение:

Согласно исходным данным АО «ЛОКС» № 740 от 28.04.2023 г. головным источником инженерного обеспечения по водоотведению для объекта являются биологические очистные сооружениями г. Тосно, расположенные на ул. Урицкого д. 56. Точки подключения проектируемого объекта к существующим сетям водоотведения г. Тосно Ленинградской области могут быть определены в процессе проектирования.

Проектной документацией предусмотрена отдельная система водоотведения.

Планируется устройство дождевой канализации на территории с последующим отведением сточных (поверхностных) вод на установку локальных очистных сооружений и сбросом в водный объект – руч. Трофимов. На последующих этапах проектирования необходимо оформить решение о предоставлении водного объекта в пользование с целью организации сброса сточных (поверхностных) вод в водный объект (в соответствии со ст. 11 Водного кодекса РФ).

В границах территории проектирования планируется обустроить комбинированную систему водоотведения: укрепленные водоотводные каналы и закрытую дождевую канализацию – самотечную и напорную.

В границах зоны планируемого размещения объектов кап. строительства 335, 1183 и 1298, планируются к размещению канализационные насосные станции для обеспечения стока, размер санитарно-защитных зон в соответствии с п. 13.5.1 СанПиН 2.2.1/2.1.1.1200-03 «Санитарно-защитные зоны и санитарная классификация предприятий, сооружений и иных объектов», составляет 15 м (КНС производительностью до 0,2 тысяч куб. м/сутки).

Территория для отвода дождевой воды разбита на три бассейна канализации с применением КНС. После сбора стоков и поступлением в КНС перекачиваются и после колодца – гасителя напора подаются в сеть, менее заглубленную с последующим отводом на локальные закрытые очистные сооружения ливневого стока.

Диаметры сетей канализаций, камер гашения напора, уточняются на следующих стадиях проектирования. На территории предусматривается размещение объекта капитального строительства в целях обеспечения физических и юридических лиц коммунальными услугами (локальные закрытые очистные сооружения ливневого стока) в границах зоны планируемого размещения объектов капитального строительства 1171. Расход ливневых стоков с территории $Q_{г} = 144,0$ л/с. Расчет ливневых стоков представлен в материалах по обоснованию.

Теплоснабжение – за счет установки индивидуальных газовых котельных и водонагревателей, использования электрических термоблоков в каждом доме. Предполагается установка одной блок-модульной котельной мощностью 3,6 МВт для нужд общественных и социальных объектов в границах зоны планируемого размещения объектов капитального строительства 1160.

Электроснабжение – 10 331,0 кВт предусматривается от системы централизованного электроснабжения. На территории предусматривается размещение десяти объектов капитального строительства в целях обеспечения физических и юридических лиц коммунальными услугами, в частности поставки электричества (трансформаторной подстанции) в границах зон планируемого размещения объектов капитального строительства 1161 – 1170, 1291 – 1295.

Газоснабжение – техническая возможность газоснабжения природным газом проектируемого объекта возможна от газопровода высокого давления II категории, расположенного на ориентировочном расстоянии (по прямой) от границ земельного участка 915 м.

От точки подключения к газопроводу высокого давления II категории намечаемый трубопровод природного газа высокого давления II категории прокладывается подземно с желтой опознавательной лентой и медным проводом и охранной зоной 3 метра со стороны медного провода и 2 метра с противоположной стороны. Под проезжей частью прокладка трубопроводов

природного газа предусматриваются в гильзе с газоотводной трубкой, выведенной под ковер.

На вводе газопровода на территорию предусмотрена установка ГРПБ на раме с дополнительным отсеком для телеметрии в утепленном блоке для подачи природного газа на котельную и на нужды жилых домов.

Размещение ГРПБ предусматривается в границах зон планируемого размещения объектов капитального строительства 1160, 1199.

От ГРПБ трубопроводы природного газа среднего давления ($P_p=0,3$ МПа) по трубопроводам прокладывается подземно с соблюдением всех требований СП 62.13330.2011 «Газораспределительные системы».

Прокладка трубопроводов газа низкого давления от ШРП располагаемых на стенах зданий к потребителям низкого давления осуществляется по фасадам зданий с использованием металлических труб.

Учет расхода газа осуществляется индивидуально у каждого потребителя.

На вводе в объекты потребители природного газа предусматривается запорная арматура с наружной стороны здания. Необходимый расход газа для планируемой территории (ориентировочный): 6236,0 м³/ч.

Положение об очередности планируемого развития территории

1. Этапы проектирования и строительства объектов капитального строительства жилого, общественно-делового и иного назначения.

№ п/п	Номер зоны планируемого размещения объектов капитального строительства	Функциональное назначение объектов капитального строительства	Очерёдность планируемого развития территории/этапы проектирования и строительства	Максимальные сроки осуществления
1	509 – 605, 626 – 777, 1303 – 1318, 1424 – 1426, 1430	Индивидуальный жилой дом	1/1	до 2030 года
2	1034 – 1051, 1052 – 1095, 1114 – 1159	Жилой дом блокированной застройки	1/1	
3	1173	Дошкольная образовательная организация	1/1	
4	1199	Объект капитального строительства в целях обеспечения физических и юридических лиц коммунальными услугами, в частности поставки газа (газораспределительный пункт)	1/1	
5	1160	Объект капитального строительства в целях обеспечения физических и юридических лиц коммунальными услугами, в частности поставки тепла (котельная), Объект капитального строительства в целях обеспечения физических и юридических лиц коммунальными услугами, в частности поставки газа (газораспределительный пункт)	1/1	
6	1290	Объект капитального строительства в целях обеспечения физических и юридических лиц коммунальными услугами, в частности поставки электричества (распределительная подстанция)	1/1	
7	1162 – 1163,	Объект капитального	1/1	

	1168	строительства в целях обеспечения физических и юридических лиц коммунальными услугами, в частности поставки электричества (трансформаторная подстанция)		
8	1171	Объект капитального строительства в целях обеспечения физических и юридических лиц коммунальными услугами (локальные закрытые очистные сооружения ливневого стока)	1/1	
9	1184	Объект капитального строительства, предназначенный для продажи товаров, торговая площадь которых составляет до 5000 кв. м	1/1	
10	1197 – 1199	Объект капитального строительства в целях обеспечения физических и юридических лиц коммунальными услугами (площадка ТБО)	1/1	
11	1212, 1213, 1248, 1252 – 1259, 1266, 1267, 1284 – 1287, 1427, 1428	Объект коммунально-транспортной инфраструктуры (улично-дорожная сеть)	1/1	
12	1212, 1213, 1248, 1252 – 1259, 1266, 1267, 1284 – 1287, 1427, 1428	Объект коммунально-транспортной инфраструктуры (линейные объекты инженерной инфраструктуры, необходимые для функционирования жилого квартала в границах улично-дорожной сети (централизованные газопроводные сети)	1/1	
13	1212, 1213, 1248, 1252 – 1259, 1266, 1267, 1284 – 1287, 1427, 1428	Объект коммунально-транспортной инфраструктуры (линейные объекты инженерной инфраструктуры, необходимые для функционирования жилого квартала в границах улично-дорожной сети (централизованные водопроводные сети)	1/1	
14	1212, 1213, 1248, 1252 – 1259, 1266, 1267, 1284 –	Объект коммунально-транспортной инфраструктуры (линейные объекты инженерной инфраструктуры, необходимые	1/1	

	1287, 1427, 1428	для функционирования жилого квартала в границах улично-дорожной сети (централизованные сети канализации)		
15	1212, 1213, 1248, 1252 – 1259, 1266, 1267, 1284 – 1287, 1427, 1428	Объект коммунально-транспортной инфраструктуры (линейные объекты инженерной инфраструктуры, необходимые для функционирования жилого квартала в границах улично-дорожной сети (ливневая канализация)	1/1	
16	-	Комплекс мероприятий по инженерной подготовке - устройство насыпи путем отсыпки для защиты территории от подтопления	1/1	
17	-	Комплекс мероприятий по вертикальной планировке и организации поверхностного стока	1/1	
18	1 – 253, 255 – 277, 435 – 442, 446 – 478, 490 – 508, 616 – 625, 778 – 920, 1319 – 1416	Индивидуальный жилой дом	3/3	до 2040 года
19	929 – 1032, 1096 - 1112	Жилой дом блокированной застройки	3/3	
20	1174	Дошкольная образовательная организация	3/3	
21	1176	Размещение спортивных клубов, спортивных залов, бассейнов, физкультурно-оздоровительных комплексов в зданиях и сооружениях	3/3	
22	1181 – 1183, 1186	Объект капитального строительства, предназначенный для продажи товаров, торговая площадь которых составляет до 5000 кв. м, канализационная насосная станция	3/3	
23	1180, 1185	Объект капитального строительства в целях устройства мест общественного питания (рестораны, кафе, столовые, закусочные, бары)	3/3	
24	1161, 1165 – 1167, 1169, 1170, 1292 – 1294	Объект капитального строительства в целях обеспечения физических и юридических лиц коммунальными услугами, в	3/3	

		частности поставки электричества (трансформаторная подстанция)		
25	1189 – 1196, 1200 – 1205, 1207	Объект капитального строительства в целях обеспечения физических и юридических лиц коммунальными услугами (площадка ТБО)	3/3	
26	1214 – 2018, 1231 – 1247, 1249 – 1251, 1260 – 1265, 1268, 1269, 1271 – 1278, 1283, 1417 – 1421	Объект коммунально-транспортной инфраструктуры (улично-дорожная сеть)	3/3	
27	1214 – 2018, 1231 – 1247, 1249 – 1251, 1260 – 1265, 1268, 1269, 1271 – 1278, 1283, 1417 – 1421	Объект коммунально-транспортной инфраструктуры (линейные объекты инженерной инфраструктуры, необходимые для функционирования жилого квартала в границах улично-дорожной сети (централизованные газопроводные сети)	3/3	
28	1214 – 2018, 1231 – 1247, 1249 – 1251, 1260 – 1265, 1268, 1269, 1271 – 1278, 1283, 1417 – 1421	Объект коммунально-транспортной инфраструктуры (линейные объекты инженерной инфраструктуры, необходимые для функционирования жилого квартала в границах улично-дорожной сети (централизованные водопроводные сети)	3/3	
29	1214 – 2018, 1231 – 1247, 1249 – 1251, 1260 – 1265, 1268, 1269, 1271 – 1278, 1283, 1417 – 1421	Объект коммунально-транспортной инфраструктуры (линейные объекты инженерной инфраструктуры, необходимые для функционирования жилого квартала в границах улично-дорожной сети (централизованные сети канализации)	3/3	
30	1214 – 2018, 1231 – 1247, 1249 – 1251, 1260 – 1265, 1268, 1269, 1271 – 1278, 1283, 1417 – 1421	Объект коммунально-транспортной инфраструктуры (линейные объекты инженерной инфраструктуры, необходимые для функционирования жилого квартала в границах улично-дорожной сети (ливневая канализация)	3/3	
31	278 – 334, 336 –	Индивидуальный жилой дом	4/4	до 2045 года

	434, 443 – 446, 479 – 489, 606 – 615, 921 – 928			
32	1175	Дошкольная образовательная организация	4/4	
33	1172	Общеобразовательная организация	1/1	до 2030 года
34	1164, 1291, 1295	Объект капитального строительства в целях обеспечения физических и юридических лиц коммунальными услугами, в частности поставки электричества (трансформаторная подстанция)	4/4	до 2045 года
35	1206, 1208 – 1211, 1429	Объект капитального строительства в целях обеспечения физических и юридических лиц коммунальными услугами (площадка ТБО)	4/4	
36	1219 – 1230, 1270, 1279 – 1282, 1288, 1289	Объект коммунально-транспортной инфраструктуры (улично-дорожная сеть)	4/4	
37	1219 – 1230, 1270, 1279 – 1282, 1288, 1289	Объект коммунально-транспортной инфраструктуры (линейные объекты инженерной инфраструктуры, необходимые для функционирования жилого квартала в границах улично-дорожной сети (централизованные газопроводные сети)	4/4	
38	1219 – 1230, 1270, 1279 – 1282, 1288, 1289	Объект коммунально-транспортной инфраструктуры (линейные объекты инженерной инфраструктуры, необходимые для функционирования жилого квартала в границах улично-дорожной сети (централизованные водопроводные сети)	4/4	
39	1219 – 1230, 1270, 1279 – 1282, 1288, 1289	Объект коммунально-транспортной инфраструктуры (линейные объекты инженерной инфраструктуры, необходимые для функционирования жилого квартала в границах улично-дорожной сети (централизованные сети канализации)	4/4	
40	1219 – 1230,	Объект коммунально-	4/4	

	1270, 1279 – 1282, 1288, 1289	транспортной инфраструктуры (линейные объекты инженерной инфраструктуры, необходимые для функционирования жилого квартала в границах улично-дорожной сети (ливневая канализация)		
41	254, 335	Объект капитального строительства в целях обеспечения физических и юридических лиц коммунальными услугами, канализационная насосная станция	1/1	до 2035 года
42	1297 – 1302	Объект капитального строительства в целях обеспечения физических и юридических лиц коммунальными услугами (стоянка уборочной и аварийной техники)	4/4	до 2045 года
43	1187, 1188, 1422, 1423, 1431, 1432	Постоянные или временные гаражи с несколькими стояночными местами	4/4	
44	-	Объекты благоустройства: детские и спортивные площадки	2/2	до 2037 года
45	-	Пожарные водоемы	2/2	

Снос объектов капитального строительства проектом не предусматривается.

Текстовая часть проекта межевания территории

Перечень и сведения о площади образуемых земельных участков, в том числе возможные способы их образования

Перечень образуемых земельных участков представлен в таблице 1.

Таблица 1

Условный номер земельного участка	Вид разрешенного использования образуемого земельного участка	Площадь, кв. м	Возможные способы образования земельных участков
1	Для индивидуального жилищного строительства	1303	Перераспределение
2	Для индивидуального жилищного строительства	1041	Перераспределение
3	Для индивидуального жилищного строительства	1041	Перераспределение
4	Для индивидуального жилищного строительства	1041	Перераспределение
5	Для индивидуального жилищного строительства	1294	Перераспределение
6	Для индивидуального жилищного строительства	1248	Перераспределение
7	Для индивидуального жилищного строительства	1200	Перераспределение
8	Для индивидуального жилищного строительства	1000	Перераспределение
9	Для индивидуального жилищного строительства	1000	Перераспределение
10	Для индивидуального жилищного строительства	1000	Перераспределение
11	Для индивидуального жилищного строительства	1200	Перераспределение
12	Для индивидуального жилищного строительства	1206	Перераспределение
13	Для индивидуального жилищного строительства	1000	Перераспределение
14	Для индивидуального жилищного строительства	1000	Перераспределение
15	Для индивидуального жилищного строительства	1094	Перераспределение
16	Для индивидуального жилищного строительства	1200	Перераспределение
17	Для индивидуального жилищного строительства	1200	Перераспределение

	строительства		
514	Для индивидуального жилищного строительства	1000	Перераспределение
515	Для индивидуального жилищного строительства	1000	Перераспределение
516	Для индивидуального жилищного строительства	1000	Перераспределение
517	Для индивидуального жилищного строительства	1000	Перераспределение
518	Для индивидуального жилищного строительства	1000	Перераспределение
519	Для индивидуального жилищного строительства	1000	Перераспределение
520	Для индивидуального жилищного строительства	1279	Перераспределение
521	Для индивидуального жилищного строительства	957	Перераспределение
522	Для индивидуального жилищного строительства	666	Перераспределение
523	Для индивидуального жилищного строительства	691	Перераспределение
524	Для индивидуального жилищного строительства	691	Перераспределение
525	Для индивидуального жилищного строительства	664	Перераспределение
526	Для индивидуального жилищного строительства	664	Перераспределение
527	Для индивидуального жилищного строительства	664	Перераспределение
528	Для индивидуального жилищного строительства	664	Перераспределение
529	Для индивидуального жилищного строительства	664	Перераспределение
530	Для индивидуального жилищного строительства	664	Перераспределение
531	Для индивидуального жилищного строительства	664	Перераспределение
532	Для индивидуального жилищного строительства	664	Перераспределение
533	Для индивидуального жилищного строительства	617	Перераспределение
534	Для индивидуального жилищного строительства	832	Перераспределение
535	Для индивидуального жилищного строительства	1306	Образован из земель, находящихся в государственной или муниципальной собственности
536	Для индивидуального жилищного строительства	1300	Образован из земель, находящихся в государственной или муниципальной собственности
537	Для индивидуального жилищного строительства	1000	Образован из земель, находящихся в государственной или муниципальной собственности

538	Для индивидуального жилищного строительства	1018	Образован из земель, находящихся в государственной или муниципальной собственности
539	Для индивидуального жилищного строительства	1371	Перераспределение
540	Для индивидуального жилищного строительства	1100	Перераспределение
541	Для индивидуального жилищного строительства	1000	Перераспределение
542	Для индивидуального жилищного строительства	1000	Перераспределение
543	Для индивидуального жилищного строительства	1000	Перераспределение
544	Для индивидуального жилищного строительства	1283	Перераспределение
545	Для индивидуального жилищного строительства	1100	Перераспределение
546	Для индивидуального жилищного строительства	1000	Перераспределение
547	Для индивидуального жилищного строительства	1000	Перераспределение
548	Для индивидуального жилищного строительства	1000	Перераспределение
549	Для индивидуального жилищного строительства	1290	Перераспределение
550	Для индивидуального жилищного строительства	1000	Перераспределение
551	Для индивидуального жилищного строительства	1001	Перераспределение
552	Для индивидуального жилищного строительства	1000	Перераспределение
553	Для индивидуального жилищного строительства	1000	Перераспределение
554	Для индивидуального жилищного строительства	973	Перераспределение
555	Для индивидуального жилищного строительства	1000	Перераспределение
556	Для индивидуального жилищного строительства	1000	Перераспределение
557	Для индивидуального жилищного строительства	1000	Перераспределение
558	Для индивидуального жилищного строительства	1082	Перераспределение
559	Для индивидуального жилищного строительства	841	Перераспределение
560	Для индивидуального жилищного строительства	601	Перераспределение
561	Для индивидуального жилищного строительства	600	Перераспределение
562	Для индивидуального жилищного строительства	600	Перераспределение
563	Для индивидуального жилищного	600	Перераспределение

	строительства		
850	Для индивидуального жилищного строительства	1250	Перераспределение
851	Для индивидуального жилищного строительства	1239	Перераспределение
852	Для индивидуального жилищного строительства	1200	Перераспределение
853	Для индивидуального жилищного строительства	1200	Перераспределение
854	Для индивидуального жилищного строительства	1084	Перераспределение
855	Для индивидуального жилищного строительства	1200	Перераспределение
856	Для индивидуального жилищного строительства	1200	Перераспределение
857	Для индивидуального жилищного строительства	1226	Перераспределение
858	Для индивидуального жилищного строительства	1293	Перераспределение
859	Для индивидуального жилищного строительства	1200	Перераспределение
860	Для индивидуального жилищного строительства	1200	Перераспределение
861	Для индивидуального жилищного строительства	1000	Перераспределение
862	Блокированная жилая застройка	760	Образован из земель, находящихся в государственной или муниципальной собственности
863	Блокированная жилая застройка	350	Образован из земель, находящихся в государственной или муниципальной собственности
864	Блокированная жилая застройка	350	Образован из земель, находящихся в государственной или муниципальной собственности
865	Блокированная жилая застройка	350	Образован из земель, находящихся в государственной или муниципальной собственности
866	Блокированная жилая застройка	350	Образован из земель, находящихся в государственной или муниципальной собственности
867	Блокированная жилая застройка	661	Образован из земель, находящихся в государственной или муниципальной собственности
868	Блокированная жилая застройка	435	Образован из земель, находящихся в государственной или муниципальной собственности
869	Блокированная жилая застройка	420	Образован из земель, находящихся в государственной или муниципальной собственности
870	Блокированная жилая застройка	405	Образован из земель, находящихся в государственной или муниципальной собственности

1079	Блокированная жилая застройка	340	Образован из земель, находящихся в государственной или муниципальной собственности
1080	Блокированная жилая застройка	340	Образован из земель, находящихся в государственной или муниципальной собственности
1081	Блокированная жилая застройка	631	Образован из земель, находящихся в государственной или муниципальной собственности
1082	Блокированная жилая застройка	631	Образован из земель, находящихся в государственной или муниципальной собственности
1083	Блокированная жилая застройка	340	Образован из земель, находящихся в государственной или муниципальной собственности
1084	Блокированная жилая застройка	340	Образован из земель, находящихся в государственной или муниципальной собственности
1085	Блокированная жилая застройка	340	Образован из земель, находящихся в государственной или муниципальной собственности
1086	Блокированная жилая застройка	340	Образован из земель, находящихся в государственной или муниципальной собственности
1087	Блокированная жилая застройка	664	Образован из земель, находящихся в государственной или муниципальной собственности
1088	Коммунальное обслуживание	3746	Образован из земель, находящихся в государственной или муниципальной собственности
1089	Коммунальное обслуживание	100	Перераспределение
1090	Земельные участки (территории) общего пользования	518	Образован из земель, находящихся в государственной или муниципальной собственности
1091	Коммунальное обслуживание	100	Образован из земель, находящихся в государственной или муниципальной собственности
1092	Коммунальное обслуживание	206	Образован из земель, находящихся в государственной или муниципальной собственности
1093	Коммунальное обслуживание	102	Перераспределение
1094	Коммунальное обслуживание	164	Перераспределение
1095	Коммунальное обслуживание	100	Перераспределение
1096	Коммунальное обслуживание	152	Перераспределение
1097	Коммунальное обслуживание	100	Перераспределение
1098	Коммунальное обслуживание	100	Раздел
1099	Коммунальное обслуживание	772	Перераспределение
1100	Обслуживание жилой застройки	29000	Образован из земель, находящихся в государственной или муниципальной собственности
1101	Обслуживание жилой застройки	4400	Образован из земель, находящихся в государственной или муниципальной собственности

			муниципальной собственности
1102	Дошкольное, начальное и среднее общее образование	4400	Перераспределение
1103	Дошкольное, начальное и среднее общее образование	4400	Перераспределение
1104	Обслуживание жилой застройки	7832	Перераспределение
1105	Обслуживание жилой застройки	3510	Перераспределение
1106	Обслуживание жилой застройки	4870	Перераспределение
1107	Обслуживание жилой застройки	4996	Перераспределение
1108	Обслуживание жилой застройки	8626	Перераспределение
1109	Обслуживание жилой застройки	3135	Перераспределение
1110	Обслуживание жилой застройки	2263	Перераспределение
1111	Обслуживание жилой застройки	1678	Перераспределение
1112	Обслуживание жилой застройки	42351	Перераспределение
1113	Обслуживание жилой застройки	9800	Раздел
1114	Обслуживание жилой застройки	14707	Раздел
1115	Обслуживание жилой застройки	9591	Раздел
1116	Обслуживание жилой застройки	100	Раздел
1117	Обслуживание жилой застройки	100	Раздел
1118	Обслуживание жилой застройки	100	Раздел
1119	Обслуживание жилой застройки	100	Раздел
1120	Обслуживание жилой застройки	100	Перераспределение
1121	Обслуживание жилой застройки	100	Перераспределение
1122	Обслуживание жилой застройки	100	Перераспределение
1123	Обслуживание жилой застройки	100	Перераспределение
1124	Обслуживание жилой застройки	100	Перераспределение
1125	Обслуживание жилой застройки	100	Образован из земель, находящихся в государственной или муниципальной собственности
1126	Коммунальное обслуживание	170	Перераспределение
1127	Обслуживание жилой застройки	100	Перераспределение
1128	Обслуживание жилой застройки	122	Перераспределение
1129	Обслуживание жилой застройки	123	Перераспределение
1130	Обслуживание жилой застройки	100	Перераспределение
1131	Обслуживание жилой застройки	100	Перераспределение
1132	Обслуживание жилой застройки	64	Перераспределение
1133	Обслуживание жилой застройки	593	Перераспределение
1134	Обслуживание жилой застройки	127	Перераспределение
1135	Обслуживание жилой застройки	1200	Перераспределение
1136	Обслуживание жилой застройки	480	Образован из земель, находящихся в государственной или муниципальной собственности
1137	Обслуживание жилой застройки	100	Образован из земель, находящихся в государственной или муниципальной собственности
1138	Обслуживание жилой застройки	135	Перераспределение
1139	Земельные участки (территории) общего пользования	1288	Образован из земель, находящихся в государственной или муниципальной собственности
1140	Земельные участки (территории) общего пользования	1078	Образован из земель, находящихся в государственной или муниципальной собственности

1141	Земельные участки (территории) общего пользования	1079	Образован из земель, находящихся в государственной или муниципальной собственности
1142	Земельные участки (территории) общего пользования	1017	Образован из земель, находящихся в государственной или муниципальной собственности
1143	Земельные участки (территории) общего пользования	1018	Образован из земель, находящихся в государственной или муниципальной собственности
1144	Земельные участки (территории) общего пользования	1297	Образован из земель, находящихся в государственной или муниципальной собственности
1145	Земельные участки (территории) общего пользования	1280	Образован из земель, находящихся в государственной или муниципальной собственности
1146	Земельные участки (территории) общего пользования	1400	Образован из земель, находящихся в государственной или муниципальной собственности
1147	Земельные участки (территории) общего пользования	659	Перераспределение
1148	Земельные участки (территории) общего пользования	1728	Перераспределение
1149	Земельные участки (территории) общего пользования	2122	Перераспределение
1150	Земельные участки (территории) общего пользования	1517	Перераспределение
1151	Земельные участки (территории) общего пользования	1911	Перераспределение
1152	Земельные участки (территории) общего пользования	1185	Перераспределение
1153	Земельные участки (территории) общего пользования	1181	Перераспределение
1154	Земельные участки (территории) общего пользования	1197	Перераспределение
1155	Земельные участки (территории) общего пользования	806	Перераспределение
1156	Земельные участки (территории) общего пользования	3274	Перераспределение
1157	Земельные участки (территории) общего пользования	1345	Перераспределение
1158	Земельные участки (территории) общего пользования	7958	Перераспределение
1159	Земельные участки (территории) общего пользования	2490	Перераспределение
1160	Земельные участки (территории) общего пользования	2745	Перераспределение
1161	Земельные участки (территории) общего пользования	1903	Перераспределение
1162	Земельные участки (территории) общего пользования	2206	Перераспределение
1163	Земельные участки (территории) общего пользования	2258	Перераспределение

1164	Земельные участки (территории) общего пользования	2330	Перераспределение
1165	Земельные участки (территории) общего пользования	1061	Перераспределение
1166	Земельные участки (территории) общего пользования	3685	Перераспределение
1167	Земельные участки (территории) общего пользования	4212	Перераспределение
1168	Земельные участки (территории) общего пользования	3870	Перераспределение
1169	Земельные участки (территории) общего пользования	3527	Перераспределение
1170	Земельные участки (территории) общего пользования	2612	Перераспределение
1171	Земельные участки (территории) общего пользования	1745	Перераспределение
1172	Земельные участки (территории) общего пользования	1746	Перераспределение
1173	Земельные участки (территории) общего пользования	1746	Перераспределение
1174	Земельные участки (территории) общего пользования	1746	Перераспределение
1175	Земельные участки (территории) общего пользования	21744	Перераспределение
1176	Земельные участки (территории) общего пользования	13525	Перераспределение
1177	Земельные участки (территории) общего пользования	3059	Перераспределение
1178	Земельные участки (территории) общего пользования	10136	Перераспределение
1179	Земельные участки (территории) общего пользования	654	Образован из земель, находящихся в государственной или муниципальной собственности
1180	Земельные участки (территории) общего пользования	1198	Образован из земель, находящихся в государственной или муниципальной собственности
1181	Земельные участки (территории) общего пользования	2330	Образован из земель, находящихся в государственной или муниципальной собственности
1182	Земельные участки (территории) общего пользования	1612	Перераспределение
1183	Земельные участки (территории) общего пользования	2939	Перераспределение
1184	Земельные участки (территории) общего пользования	1635	Перераспределение
1185	Земельные участки (территории) общего пользования	21658	Перераспределение
1186	Земельные участки (территории) общего пользования	5749	Перераспределение
1187	Земельные участки (территории) общего пользования	2321	Перераспределение
1188	Земельные участки (территории)	6752	Перераспределение

	общего пользования		
1189	Земельные участки (территории) общего пользования	9637	Перераспределение
1190	Земельные участки (территории) общего пользования	4344	Образован из земель, находящихся в государственной или муниципальной собственности
1191	Земельные участки (территории) общего пользования	2189	Образован из земель, находящихся в государственной или муниципальной собственности
1192	Земельные участки (территории) общего пользования	9765	Перераспределение
1193	Земельные участки (территории) общего пользования	8850	Перераспределение
1194	Земельные участки (территории) общего пользования	17172	Перераспределение
1195	Земельные участки (территории) общего пользования	18240	Перераспределение
1196	Земельные участки (территории) общего пользования	16849	Перераспределение
1197	Земельные участки (территории) общего пользования	1137	Перераспределение
1198	Земельные участки (территории) общего пользования	2124	Перераспределение
1199	Земельные участки (территории) общего пользования	1229	Перераспределение
1200	Земельные участки (территории) общего пользования	61243	Перераспределение
1201	Земельные участки (территории) общего пользования	11510	Перераспределение
1202	Земельные участки (территории) общего пользования	1224	Перераспределение
1203	Земельные участки (территории) общего пользования	1978	Перераспределение
1204	Земельные участки (территории) общего пользования	1954	Перераспределение
1205	Земельные участки (территории) общего пользования	12958	Перераспределение
1206	Земельные участки (территории) общего пользования	2422	Образован из земель, находящихся в государственной или муниципальной собственности
1207	Земельные участки (территории) общего пользования	1996	Образован из земель, находящихся в государственной или муниципальной собственности
1208	Земельные участки (территории) общего пользования	5512	Образован из земель, находящихся в государственной или муниципальной собственности
1209	Земельные участки (территории) общего пользования	1947	Перераспределение
1210	Земельные участки (территории) общего пользования	1306	Перераспределение
1211	Обслуживание жилой застройки	200	Образован из земель, находящихся в государственной или

			муниципальной собственности
1212	Обслуживание жилой застройки	142	Перераспределение
1213	Обслуживание жилой застройки	100	Перераспределение
1214	Обслуживание жилой застройки	100	Раздел
1215	Обслуживание жилой застройки	115	Перераспределение
1216	Обслуживание жилой застройки	100	Перераспределение
1217	Земельные участки (территории) общего пользования	5450	Образован из земель, находящихся в государственной или муниципальной собственности
1218	Земельные участки (территории) общего пользования	708	Перераспределение
1219	Земельные участки (территории) общего пользования	6534	Перераспределение
1220	Земельные участки (территории) общего пользования	1000	Перераспределение
1221	Земельные участки (территории) общего пользования	1124	Перераспределение
1222	Земельные участки (территории) общего пользования	8951	Перераспределение
1223	Земельные участки (территории) общего пользования	2000	Объединение земельных участков 47:26:0000000:39727 и 47:26:0000000:39728
1224	Земельные участки (территории) общего пользования	399	Перераспределение
1225	Земельные участки (территории) общего пользования	1302	Перераспределение
1226	Земельные участки (территории) общего пользования	541	Перераспределение
1227	Земельные участки (территории) общего пользования	1100	Перераспределение
1228	Земельные участки (территории) общего пользования	866	Перераспределение
1229	Земельные участки (территории) общего пользования	1656	Перераспределение
1230	Земельные участки (территории) общего пользования	684	Перераспределение
1231	Земельные участки (территории) общего пользования	16317	Образован из земель, находящихся в государственной или муниципальной собственности
1232	Земельные участки (территории) общего пользования	693	Образован из земель, находящихся в государственной или муниципальной собственности
1233	Земельные участки (территории) общего пользования	1020	Образован из земель, находящихся в государственной или муниципальной собственности
1234	Земельные участки (территории) общего пользования	1007	Перераспределение
1235	Земельные участки (территории) общего пользования	1000	Перераспределение
1236	Земельные участки (территории) общего пользования	1726	Перераспределение
1237	Земельные участки (территории)	2081	Перераспределение

	общего пользования		
1238	Земельные участки (территории) общего пользования	1172	Перераспределение
1239	Земельные участки (территории) общего пользования	482	Перераспределение
1240	Земельные участки (территории) общего пользования	527	Перераспределение
1241	Земельные участки (территории) общего пользования	214	Перераспределение
1242	Земельные участки (территории) общего пользования	1000	Перераспределение
1243	Земельные участки (территории) общего пользования	1306	Образован из земель, находящихся в государственной или муниципальной собственности
1244	Коммунальное обслуживание	4309	Перераспределение
1245	Коммунальное обслуживание	4521	Перераспределение
1246	Коммунальное обслуживание	3867	Перераспределение
1247	Коммунальное обслуживание	4210	Перераспределение
1248	Коммунальное обслуживание	4125	Объединение земельных участков 47:26:0000000:39683, 47:26:0000000:39684, 47:26:0000000:39704, 47:26:0000000:39705
1249	Коммунальное обслуживание	3503	Перераспределение
1250	Для индивидуального жилищного строительства	1240	Образован из земель, находящихся в государственной или муниципальной собственности
1251	Для индивидуального жилищного строительства	1189	Образован из земель, находящихся в государственной или муниципальной собственности
1252	Для индивидуального жилищного строительства	1180	Образован из земель, находящихся в государственной или муниципальной собственности
1253	Земельные участки (территории) общего пользования	632	Образован из земель, находящихся в государственной или муниципальной собственности
1254	Земельные участки (территории) общего пользования	2272	Образован из земель, находящихся в государственной или муниципальной собственности
1255	Земельные участки (территории) общего пользования	5917	Образован из земель, находящихся в государственной или муниципальной собственности
1256	Земельные участки (территории) общего пользования	2943	Образован из земель, находящихся в государственной или муниципальной собственности
1257	Земельные участки (территории) общего пользования	2741	Образован из земель, находящихся в государственной или муниципальной собственности
1258	Земельные участки (территории) общего пользования	7206	Образован из земель, находящихся в государственной или муниципальной собственности
1259	Земельные участки (территории)	2310	Образован из земель, находящихся

	общего пользования		в государственной или муниципальной собственности
1260	Обслуживание жилой застройки	464	Перераспределение
1261	Обслуживание жилой застройки	100	Перераспределение
1262	Обслуживание жилой застройки	676	Перераспределение
1263	Земельные участки (территории) общего пользования	1323	Перераспределение
1264	Земельные участки (территории) общего пользования	7448	Перераспределение
1265	Земельные участки (территории) общего пользования	3215	Перераспределение
1266	Для индивидуального жилищного строительства	1126	Перераспределение
1267	Земельные участки (территории) общего пользования	623	Образован из земель, находящихся в государственной или муниципальной собственности
1268	Земельные участки (территории) общего пользования	781	Образован из земель, находящихся в государственной или муниципальной собственности
1269	Земельные участки (территории) общего пользования	661	Образован из земель, находящихся в государственной или муниципальной собственности
1270	Земельные участки (территории) общего пользования	677	Образован из земель, находящихся в государственной или муниципальной собственности

Перечень изменяемых земельных участков представлен в таблице 2.

Таблица 2

Номер земельного участка	Вид разрешенного использования образуемого земельного участка	Площадь, кв. м
47:26:0613001:464	Коммунальное обслуживание	181
47:26:0613001:465	Земельные участки (территории) общего пользования	7327
47:26:0613001:466	Земельные участки (территории) общего пользования	1992
47:26:0613001:467	Земельные участки (территории) общего пользования	2250
47:26:0613001:468	Земельные участки (территории) общего пользования	1893
47:26:0613001:469	Земельные участки (территории) общего пользования	1844
47:26:0613001:470	Земельные участки (территории) общего пользования	3475

Перечень и сведения о площади образуемых земельных участков, которые будут отнесены к территориям общего пользования или имуществу общего пользования, в том числе в отношении которых предполагаются резервирование и (или) изъятие для государственных или муниципальных нужд.

Перечень образуемых земельных участков общего пользования представлен в таблице 3.

Резервирование и (или) изъятие для государственных или муниципальных нужд земельных участков проектом не предусмотрено.

Таблица 3

Условный номер земельного участка	Вид разрешенного использования образуемого земельного участка	Площадь, кв. м	Возможные способы образования земельных участков
1139	Земельные участки (территории) общего пользования	1288	Образован из земель, находящихся в государственной или муниципальной собственности
1140	Земельные участки (территории) общего пользования	1078	Образован из земель, находящихся в государственной или муниципальной собственности
1141	Земельные участки (территории) общего пользования	1079	Образован из земель, находящихся в государственной или муниципальной собственности
1142	Земельные участки (территории) общего пользования	1017	Образован из земель, находящихся в государственной или муниципальной собственности
1143	Земельные участки (территории) общего пользования	1018	Образован из земель, находящихся в государственной или муниципальной собственности
1144	Земельные участки (территории) общего пользования	1298	Образован из земель, находящихся в государственной или

			муниципальной собственности
1145	Земельные участки (территории) общего пользования	1280	Образован из земель, находящихся в государственной или муниципальной собственности
1146	Земельные участки (территории) общего пользования	1400	Образован из земель, находящихся в государственной или муниципальной собственности
1147	Земельные участки (территории) общего пользования	659	Перераспределение
1148	Земельные участки (территории) общего пользования	1728	Перераспределение
1149	Земельные участки (территории) общего пользования	2122	Перераспределение
1150	Земельные участки (территории) общего пользования	1517	Перераспределение
1151	Земельные участки (территории) общего пользования	1911	Перераспределение
1152	Земельные участки (территории) общего пользования	1185	Перераспределение
1153	Земельные участки (территории) общего пользования	1181	Перераспределение
1154	Земельные участки (территории) общего пользования	1197	Перераспределение
1155	Земельные участки (территории) общего пользования	806	Перераспределение
1156	Земельные участки (территории) общего пользования	3274	Перераспределение
1157	Земельные участки (территории) общего пользования	1345	Перераспределение
1158	Земельные участки (территории) общего пользования	7958	Перераспределение
1159	Земельные участки (территории) общего пользования	2490	Перераспределение
1160	Земельные участки (территории) общего пользования	2745	Перераспределение
1161	Земельные участки (территории) общего пользования	1903	Перераспределение
1162	Земельные участки (территории) общего пользования	2206	Перераспределение
1163	Земельные участки (территории) общего пользования	2257	Перераспределение
1164	Земельные участки (территории) общего пользования	2330	Перераспределение
1165	Земельные участки (территории) общего пользования	1061	Перераспределение
1166	Земельные участки (территории) общего пользования	3685	Перераспределение
1167	Земельные участки (территории) общего пользования	4212	Перераспределение
1168	Земельные участки (территории) общего пользования	3870	Перераспределение
1169	Земельные участки (территории)	3528	Перераспределение

	общего пользования		
1170	Земельные участки (территории) общего пользования	2612	Перераспределение
1171	Земельные участки (территории) общего пользования	1745	Перераспределение
1172	Земельные участки (территории) общего пользования	1745	Перераспределение
1173	Земельные участки (территории) общего пользования	1746	Перераспределение
1174	Земельные участки (территории) общего пользования	1746	Перераспределение
1175	Земельные участки (территории) общего пользования	21744	Перераспределение
1176	Земельные участки (территории) общего пользования	13526	Перераспределение
1177	Земельные участки (территории) общего пользования	3059	Перераспределение
1178	Земельные участки (территории) общего пользования	10136	Перераспределение
1179	Земельные участки (территории) общего пользования	654	Образован из земель, находящихся в государственной или муниципальной собственности
1180	Земельные участки (территории) общего пользования	1198	Образован из земель, находящихся в государственной или муниципальной собственности
1181	Земельные участки (территории) общего пользования	2330	Образован из земель, находящихся в государственной или муниципальной собственности
1182	Земельные участки (территории) общего пользования	1612	Перераспределение
1183	Земельные участки (территории) общего пользования	2939	Перераспределение
1184	Земельные участки (территории) общего пользования	1635	Перераспределение
1185	Земельные участки (территории) общего пользования	21658	Перераспределение
1186	Земельные участки (территории) общего пользования	5749	Перераспределение
1187	Земельные участки (территории) общего пользования	2321	Перераспределение
1188	Земельные участки (территории) общего пользования	6752	Перераспределение
1189	Земельные участки (территории) общего пользования	9637	Перераспределение
1190	Земельные участки (территории) общего пользования	4344	Образован из земель, находящихся в государственной или муниципальной собственности
1191	Земельные участки (территории) общего пользования	2189	Образован из земель, находящихся в государственной или муниципальной собственности
1192	Земельные участки (территории) общего пользования	9765	Перераспределение

1193	Земельные участки (территории) общего пользования	8850	Перераспределение
1194	Земельные участки (территории) общего пользования	17176	Перераспределение
1195	Земельные участки (территории) общего пользования	18240	Перераспределение
1196	Земельные участки (территории) общего пользования	16850	Перераспределение
1197	Земельные участки (территории) общего пользования	1137	Перераспределение
1198	Земельные участки (территории) общего пользования	2124	Перераспределение
1199	Земельные участки (территории) общего пользования	1229	Перераспределение
1200	Земельные участки (территории) общего пользования	61243	Перераспределение
1201	Земельные участки (территории) общего пользования	11510	Перераспределение
1202	Земельные участки (территории) общего пользования	1224	Перераспределение
1203	Земельные участки (территории) общего пользования	1978	Перераспределение
1204	Земельные участки (территории) общего пользования	1954	Перераспределение
1205	Земельные участки (территории) общего пользования	12958	Перераспределение
1206	Земельные участки (территории) общего пользования	2422	Образован из земель, находящихся в государственной или муниципальной собственности
1207	Земельные участки (территории) общего пользования	1996	Образован из земель, находящихся в государственной или муниципальной собственности
1208	Земельные участки (территории) общего пользования	5512	Образован из земель, находящихся в государственной или муниципальной собственности
1209	Земельные участки (территории) общего пользования	1947	Перераспределение
1210	Земельные участки (территории) общего пользования	1306	Перераспределение
1217	Земельные участки (территории) общего пользования	5450	Образован из земель, находящихся в государственной или муниципальной собственности
1218	Земельные участки (территории) общего пользования	708	Перераспределение
1219	Земельные участки (территории) общего пользования	6534	Перераспределение
1220	Земельные участки (территории) общего пользования	1000	Перераспределение
1221	Земельные участки (территории) общего пользования	1124	Перераспределение
1222	Земельные участки (территории) общего пользования	8951	Перераспределение

1223	Земельные участки (территории) общего пользования	2000	Объединение земельных участков 47:26:0000000:39727 и 47:26:0000000:39728
1224	Земельные участки (территории) общего пользования	399	Перераспределение
1225	Земельные участки (территории) общего пользования	1302	Перераспределение
1226	Земельные участки (территории) общего пользования	541	Перераспределение
1227	Земельные участки (территории) общего пользования	1100	Перераспределение
1228	Земельные участки (территории) общего пользования	866	Перераспределение
1229	Земельные участки (территории) общего пользования	1656	Перераспределение
1230	Земельные участки (территории) общего пользования	684	Перераспределение
1231	Земельные участки (территории) общего пользования	16317	Образован из земель, находящихся в государственной или муниципальной собственности
1232	Земельные участки (территории) общего пользования	693	Образован из земель, находящихся в государственной или муниципальной собственности
1233	Земельные участки (территории) общего пользования	1020	Образован из земель, находящихся в государственной или муниципальной собственности
1234	Земельные участки (территории) общего пользования	1007	Перераспределение
1235	Земельные участки (территории) общего пользования	1000	Перераспределение
1236	Земельные участки (территории) общего пользования	1726	Перераспределение
1237	Земельные участки (территории) общего пользования	2081	Перераспределение
1238	Земельные участки (территории) общего пользования	1172	Перераспределение
1239	Земельные участки (территории) общего пользования	482	Перераспределение
1240	Земельные участки (территории) общего пользования	527	Перераспределение
1241	Земельные участки (территории) общего пользования	214	Перераспределение
1242	Земельные участки (территории) общего пользования	1000	Перераспределение
1243	Земельные участки (территории) общего пользования	1306	Образован из земель, находящихся в государственной или муниципальной собственности
1253	Земельные участки (территории) общего пользования	632	Образован из земель, находящихся в государственной или муниципальной собственности
1254	Земельные участки (территории) общего пользования	2272	Образован из земель, находящихся в государственной или

			муниципальной собственности
1255	Земельные участки (территории) общего пользования	5917	Образован из земель, находящихся в государственной или муниципальной собственности
1256	Земельные участки (территории) общего пользования	2943	Образован из земель, находящихся в государственной или муниципальной собственности
1257	Земельные участки (территории) общего пользования	2741	Образован из земель, находящихся в государственной или муниципальной собственности
1258	Земельные участки (территории) общего пользования	7206	Образован из земель, находящихся в государственной или муниципальной собственности
1259	Земельные участки (территории) общего пользования	2310	Образован из земель, находящихся в государственной или муниципальной собственности
1263	Земельные участки (территории) общего пользования	1323	Перераспределение
1264	Земельные участки (территории) общего пользования	7448	Перераспределение
1265	Земельные участки (территории) общего пользования	3215	Перераспределение
1267	Земельные участки (территории) общего пользования	518	Образован из земель, находящихся в государственной или муниципальной собственности
1268	Земельные участки (территории) общего пользования	781	Образован из земель, находящихся в государственной или муниципальной собственности
1269	Земельные участки (территории) общего пользования	661	Образован из земель, находящихся в государственной или муниципальной собственности
1270	Земельные участки (территории) общего пользования	677	Образован из земель, находящихся в государственной или муниципальной собственности

Целевое назначение лесов, вид (виды) разрешенного использования лесного участка, количественные и качественные характеристики лесного участка, сведения о нахождении участка в границах особо защитных участков лесов.

На территории проектирования лесной фонд отсутствует.

Сведения о границах территории, в отношении которой утвержден проект межевания, содержащие перечень координат характерных точек этих границ в системе координат, используемой для ведения Единого государственного реестра недвижимости.

Перечень координат характерных точек границ образуемых земельных участков

Перечень координат характерных точек границ образуемых земельных участков.

№ точки	X	Y
Образуемый земельный участок №1		
1	391363,35	2247394,63
2	391385,39	2247417,21
3	391355,84	2247446,05
4	391333,80	2247423,47
S=1303 кв. м		
Образуемый земельный участок №2		
1	391333,80	2247423,47
2	391355,84	2247446,05
3	391332,24	2247469,09
4	391310,20	2247446,51
S=1041 кв. м		
Образуемый земельный участок №3		
1	391310,2	2247446,51
2	391332,24	2247469,09
3	391327,38	2247473,84
4	391308,64	2247492,13
5	391286,60	2247469,55
S=1041 кв. м		
Образуемый земельный участок №4		
1	391286,60	2247469,55
2	391308,64	2247492,13
3	391303,26	2247497,38
4	391285,04	2247515,17
5	391263,00	2247492,58
S=1041 кв. м		
Образуемый земельный участок №5		
1	391263,00	2247492,58
2	391285,04	2247515,17
3	391279,15	2247520,92
4	391255,69	2247543,81
5	391233,65	2247521,23
S=1294 кв. м		
Образуемый земельный участок №6		
1	391233,65	2247521,23

2	391255,69	2247543,81
3	391226,62	2247572,19
4	391207,87	2247550,57
5	391208,06	2247546,21
S=1248 кв. м		
Образуемый земельный участок №7		
1	391275,76	2247565,69
2	391248,24	2247592,56
3	391244,13	2247592,39
4	391226,62	2247572,19
5	391255,03	2247544,45
S=1200 кв. м		
Образуемый земельный участок №8		
1	391299,88	2247542,15
2	391275,76	2247565,69
3	391255,03	2247544,45
4	391279,15	2247520,92
S=1000 кв. м		
Образуемый земельный участок №9		
1	391323,99	2247518,62
2	391299,88	2247542,15
3	391279,15	2247520,92
4	391285,04	2247515,17
5	391303,26	2247497,38
S=1000 кв. м		
Образуемый земельный участок №10		
1	391348,11	2247495,08
2	391323,99	2247518,62
3	391303,26	2247497,38
4	391308,64	2247492,13
5	391327,38	2247473,84
S=1000 кв. м		
Образуемый земельный участок №11		
1	391377,05	2247466,83
2	391348,11	2247495,08
3	391327,38	2247473,84
4	391332,24	2247469,09
5	391355,84	2247446,05
6	391356,32	2247445,59
S=1200 кв. м		
Образуемый земельный участок №12		
1	391406,12	2247438,45
2	391377,05	2247466,83
3	391356,32	2247445,59
4	391385,39	2247417,21

S=1206 кв. м		
Образуемый земельный участок №13		
1	391415,37	2247443,39
2	391438,71	2247470,31
3	391415,89	2247489,16
4	391396,64	2247465,86
5	391396,88	2247461,45
S=1000 кв. м		
Образуемый земельный участок №14		
1	391438,71	2247470,31
2	391460,56	2247495,51
3	391437,13	2247514,86
4	391415,89	2247489,16
S=1000 кв. м		
Образуемый земельный участок №15		
1	391460,56	2247495,51
2	391483,83	2247522,36
3	391459,76	2247542,25
4	391437,13	2247514,86
S=1094 кв. м		
Образуемый земельный участок №16		
1	391483,83	2247522,36
2	391508,65	2247550,99
3	391483,88	2247571,45
4	391459,76	2247542,25
S=1200 кв. м		
Образуемый земельный участок №17		
1	391532,89	2247578,94
2	391509,75	2247598,05
3	391505,53	2247597,65
4	391483,88	2247571,45
5	391508,65	2247550,99
S=1200 кв. м		
Образуемый земельный участок №18		
1	391474,04	2247575,24
2	391497,82	2247604,02
3	391497,42	2247608,24
4	391480,53	2247622,20
5	391454,84	2247591,10
S=1000 кв. м		
Образуемый земельный участок №19		
1	391448,27	2247544,05
2	391474,04	2247575,24
3	391454,84	2247591,10
4	391429,45	2247560,37

S=1000 кв. м		
Образуемый земельный участок №20		
1	391414,03	2247502,61
2	391439,56	2247533,51
3	391420,85	2247549,74
4	391395,79	2247519,42
5	391394,94	2247518,39
S=1000 кв. м		
Образуемый земельный участок №21		
1	391389,46	2247472,87
2	391414,03	2247502,61
3	391394,94	2247518,39
4	391369,76	2247487,91
5	391385,40	2247472,65
S=1000 кв. м		
Образуемый земельный участок №22		
1	391369,76	2247487,91
2	391394,94	2247518,39
3	391395,79	2247519,42
4	391376,34	2247535,49
5	391353,56	2247507,91
6	391353,79	2247503,50
S=1000 кв. м		
Образуемый земельный участок №23		
1	391395,79	2247519,42
2	391420,85	2247549,74
3	391401,77	2247566,27
4	391376,34	2247535,49
S=1000 кв. м		
Образуемый земельный участок 24		
1	391429,45	2247560,37
2	391455,03	2247591,33
3	391435,68	2247607,31
4	391410,48	2247576,81
S=1000 кв. м		
Образуемый земельный участок №25		
1	391455,03	2247591,33
2	391480,53	2247622,20
3	391463,50	2247636,27
4	391459,27	2247635,87
5	391435,68	2247607,31
S=1000 кв. м		
Образуемый земельный участок №26		
1	391430,54	2247616,79
2	391451,56	2247642,24

3	391451,16	2247646,46
4	391432,29	2247662,05
5	391408,70	2247634,84
S=1000 кв. м		
Образуемый земельный участок №27		
1	391408,38	2247589,97
2	391430,54	2247616,79
3	391408,70	2247634,84
4	391385,90	2247608,54
S=1000 кв. м		
Образуемый земельный участок №28		
1	391365,62	2247538,22
2	391386,61	2247563,62
3	391363,97	2247583,25
4	391346,29	2247562,85
5	391342,39	2247558,36
S=1000 кв. м		
Образуемый земельный участок №29		
1	391346,37	2247514,92
2	391365,62	2247538,22
3	391342,39	2247558,36
4	391321,86	2247534,67
5	391342,32	2247514,70
S=1000 кв. м		
Образуемый земельный участок №30		
1	391321,86	2247534,67
2	391342,39	2247558,36
3	391346,29	2247562,85
4	391325,48	2247580,89
5	391304,08	2247556,21
6	391304,26	2247551,85
S=1000 кв. м		
Образуемый земельный участок №31		
1	391346,29	2247562,85
2	391363,97	2247583,25
3	391370,08	2247590,30
4	391349,28	2247608,34
5	391325,48	2247580,89
S=1000 кв. м		
Образуемый земельный участок №32		
1	391385,90	2247608,54
2	391408,19	2247634,24
3	391387,38	2247652,29
4	391364,66	2247626,09
S=946 кв. м		

Образуемый земельный участок №33		
1	391408,19	2247634,24
2	391432,29	2247662,05
3	391413,37	2247677,69
4	391409,09	2247677,33
5	391387,38	2247652,29
S=1000 кв. м		
Образуемый земельный участок №34		
1	391382,36	2247661,76
2	391401,38	2247683,70
3	391401,03	2247687,88
4	391378,87	2247706,19
5	391358,38	2247682,55
S=1000 кв. м		
Образуемый земельный участок №35		
1	391354,47	2247629,60
2	391382,36	2247661,76
3	391358,38	2247682,55
4	391354,52	2247678,10
5	391330,50	2247650,39
S=1351 кв. м		
Образуемый земельный участок №36		
1	391316,30	2247585,57
2	391344,86	2247618,51
3	391320,89	2247639,30
4	391296,86	2247611,59
5	391292,33	2247606,36
S=1384 кв. м		
Образуемый земельный участок №37		
1	391296,91	2247563,21
2	391316,30	2247585,57
3	391292,33	2247606,36
4	391272,20	2247583,14
5	391292,80	2247563,04
S=1000 кв. м		
Образуемый земельный участок №38		
1	391272,20	2247583,14
2	391292,33	2247606,36
3	391296,86	2247611,59
4	391276,26	2247629,45
5	391254,62	2247604,49
6	391254,80	2247600,13
S=1000 кв. м		
Образуемый земельный участок №39		
1	391296,86	2247611,59

2	391320,89	2247639,30
3	391300,28	2247657,16
4	391276,26	2247629,45
S=1000 кв. м		
Образуемый земельный участок №40		
1	391330,50	2247650,39
2	391354,52	2247678,10
3	391333,92	2247695,96
4	391309,89	2247668,25
S=1000 кв. м		
Образуемый земельный участок №41		
1	391354,52	2247678,10
2	391358,38	2247682,55
3	391378,87	2247706,19
4	391360,16	2247721,65
5	391355,88	2247721,29
6	391333,92	2247695,96
S=1000 кв. м		
Образуемый земельный участок №42		
1	391326,66	2247702,86
2	391348,17	2247727,66
3	391347,82	2247731,84
4	391323,92	2247751,59
5	391304,27	2247728,92
6	391300,98	2247725,13
S=1200 кв. м		
Образуемый земельный участок №43		
1	391303,54	2247676,19
2	391326,66	2247702,86
3	391300,98	2247725,13
4	391283,68	2247705,17
5	391277,85	2247698,46
S=1200 кв. м		
Образуемый земельный участок №44		
1	391280,42	2247649,51
2	391303,54	2247676,19
3	391277,85	2247698,46
4	391261,22	2247679,27
5	391254,73	2247671,78
S=1200 кв. м		
Образуемый земельный участок №45		
1	391261,15	2247627,29
2	391280,42	2247649,51
3	391254,73	2247671,78
4	391238,76	2247653,37

5	391235,46	2247649,56
S=1000 кв. м		
Образуемый земельный участок №46		
1	391241,88	2247605,06
2	391261,15	2247627,29
3	391235,46	2247649,56
4	391216,19	2247627,33
S=1000 кв. м		
Образуемый земельный участок №47		
1	391222,61	2247582,83
2	391241,88	2247605,06
3	391216,19	2247627,33
4	391196,92	2247605,10
S=1000 кв. м		
Образуемый земельный участок №48		
1	391200,71	2247557,57
2	391222,61	2247582,83
3	391196,92	2247605,10
4	391193,85	2247601,56
5	391174,37	2247579,09
6	391196,59	2247557,40
S=1200 кв. м		
Образуемый земельный участок №49		
1	391174,37	2247579,09
2	391193,85	2247601,56
3	391167,40	2247624,49
4	391151,24	2247605,85
5	391151,42	2247601,49
S=1000 кв. м		
Образуемый земельный участок №50		
1	391193,85	2247601,56
2	391196,92	2247605,10
3	391216,30	2247627,46
4	391189,86	2247650,39
5	391167,40	2247624,49
S=1200 кв. м		
Образуемый земельный участок №51		
1	391216,30	2247627,46
2	391235,46	2247649,56
3	391238,76	2247653,37
4	391212,31	2247676,30
5	391189,86	2247650,39
S=1200 кв. м		
Образуемый земельный участок №52		
1	391238,76	2247653,37

2	391254,73	2247671,78
3	391261,22	2247679,27
4	391234,77	2247702,20
5	391212,31	2247676,30
S=1200 кв. м		
Образуемый земельный участок №53		
1	391261,22	2247679,27
2	391277,85	2247698,46
3	391283,68	2247705,17
4	391257,23	2247728,10
5	391234,77	2247702,20
S=1200 кв. м		
Образуемый земельный участок №54		
1	391283,68	2247705,17
2	391300,98	2247725,13
3	391304,27	2247728,92
4	391277,82	2247751,85
5	391257,23	2247728,10
S=1100 кв. м		
Образуемый земельный участок №55		
1	391304,27	2247728,92
2	391323,92	2247751,59
3	391299,24	2247771,98
4	391294,96	2247771,62
5	391277,82	2247751,85
S=1031 кв. м		
Образуемый земельный участок №56		
1	391348,36	2247789,76
2	391326,41	2247807,90
3	391305,44	2247783,71
4	391305,79	2247779,54
5	391326,07	2247762,78
S=1007 кв. м		
Образуемый земельный участок №57		
1	391370,39	2247771,56
2	391353,48	2247785,53
3	391348,36	2247789,76
4	391326,07	2247762,78
5	391348,10	2247744,58
S=1000 кв. м		
Образуемый земельный участок №58		
1	391392,42	2247753,36
2	391382,00	2247761,97
3	391370,39	2247771,56
4	391348,10	2247744,58

5	391370,13	2247726,38
S=1000 кв. м		
Образуемый земельный участок №59		
1	391414,45	2247735,16
2	391410,53	2247738,40
3	391392,42	2247753,36
4	391370,13	2247726,38
5	391392,16	2247708,18
S=1000 кв. м		
Образуемый земельный участок №60		
1	391436,48	2247716,96
2	391414,45	2247735,16
3	391392,16	2247708,18
4	391414,19	2247689,98
S=1000 кв. м		
Образуемый земельный участок №61		
1	391458,51	2247698,76
2	391440,69	2247713,47
3	391436,48	2247716,96
4	391414,19	2247689,98
5	391436,21	2247671,78
S=1000 кв. м		
Образуемый земельный участок №62		
1	391480,53	2247680,56
2	391470,33	2247688,99
3	391458,51	2247698,76
4	391436,21	2247671,78
5	391458,24	2247653,58
S=1000 кв. м		
Образуемый земельный участок №63		
1	391502,56	2247662,36
2	391500,03	2247664,44
3	391480,53	2247680,56
4	391458,24	2247653,58
5	391480,27	2247635,38
S=1000 кв. м		
Образуемый земельный участок №64		
1	391524,59	2247644,16
2	391502,56	2247662,36
3	391480,27	2247635,38
4	391502,30	2247617,18
S=1000 кв. м		
Образуемый земельный участок №65		
1	391543,07	2247628,87
2	391524,59	2247644,16

3	391502,30	2247617,18
4	391520,82	2247601,88
S=840 кв. м		
Образуемый земельный участок №66		
1	391543,07	2247628,87
2	391566,24	2247656,91
3	391547,78	2247672,20
4	391524,59	2247644,16
S=872 кв. м		
Образуемый земельный участок №67		
1	391524,59	2247644,16
2	391547,78	2247672,20
3	391525,75	2247690,40
4	391502,56	2247662,36
S=1040 кв. м		
Образуемый земельный участок №68		
1	391502,56	2247662,36
2	391525,75	2247690,40
3	391503,72	2247708,60
4	391480,53	2247680,56
S=1040 кв. м		
Образуемый земельный участок №69		
1	391480,53	2247680,56
2	391503,72	2247708,60
3	391481,69	2247726,80
4	391458,51	2247698,76
S=1040 кв. м		
Образуемый земельный участок №70		
1	391458,51	2247698,76
2	391481,69	2247726,80
3	391459,64	2247745,00
4	391436,48	2247716,96
S=1040 кв. м		
Образуемый земельный участок №71		
1	391436,48	2247716,96
2	391459,62	2247745,01
3	391437,61	2247763,20
4	391414,45	2247735,16
S=1039 кв. м		
Образуемый земельный участок №72		
1	391415,58	2247781,40
2	391437,61	2247763,20
3	391414,45	2247735,16
4	391392,42	2247753,36
S=1039 кв. м		

Образуемый земельный участок №73		
1	391415,58	2247781,40
2	391392,42	2247753,36
3	391370,39	2247771,56
4	391393,56	2247799,60
S=1039 кв. м		
Образуемый земельный участок №74		
1	391370,39	2247771,57
2	391393,56	2247799,60
3	391371,53	2247817,80
4	391348,36	2247789,76
S=1039 кв. м		
Образуемый земельный участок №75		
1	391371,53	2247817,80
2	391348,36	2247789,76
3	391326,41	2247807,90
4	391348,28	2247833,12
5	391352,55	2247833,48
S=1015 кв. м		
Образуемый земельный участок №76		
1	391310,15	2247812,04
2	391336,87	2247842,86
3	391336,62	2247847,15
4	391320,40	2247862,06
5	391294,30	2247831,95
6	391291,24	2247828,43
S=1100 кв. м		
Образуемый земельный участок №77		
1	391283,96	2247781,83
2	391310,15	2247812,04
3	391291,24	2247828,43
4	391270,69	2247804,72
5	391265,06	2247798,22
S=1000 кв. м		
Образуемый земельный участок №78		
1	391255,16	2247748,61
2	391283,96	2247781,83
3	391265,06	2247798,22
4	391247,09	2247777,49
5	391236,25	2247765,00
S=1100 кв. м		
Образуемый земельный участок №79		
1	391226,35	2247715,39
2	391255,16	2247748,61
3	391236,25	2247765,00

4	391218,24	2247744,22
5	391207,45	2247731,77
S=1100 кв. м		
Образуемый земельный участок №80		
1	391197,55	2247682,16
2	391226,35	2247715,39
3	391207,45	2247731,77
4	391194,63	2247716,99
5	391178,65	2247698,55
S=1100 кв. м		
Образуемый земельный участок №81		
1	391168,74	2247648,94
2	391197,55	2247682,16
3	391178,65	2247698,55
4	391171,03	2247689,76
5	391149,84	2247665,33
S=1100 кв. м		
Образуемый земельный участок №82		
1	391140,49	2247616,35
2	391168,74	2247648,94
3	391149,84	2247665,33
4	391120,59	2247631,59
5	391136,38	2247616,18
S=1131 кв. м		
Образуемый земельный участок №83		
1	391120,59	2247631,59
2	391147,42	2247662,53
3	391128,54	2247678,90
4	391104,65	2247651,33
5	391104,83	2247646,97
S=1000 кв. м		
Образуемый земельный участок №84		
1	391147,42	2247662,53
2	391149,84	2247665,33
3	391171,03	2247689,76
4	391152,15	2247706,13
5	391128,54	2247678,90
S=900 кв. м		
Образуемый земельный участок №85		
1	391171,03	2247689,76
2	391178,65	2247698,55
3	391194,63	2247716,99
4	391175,76	2247733,36
5	391152,15	2247706,13
S=900 кв. м		

Образуемый земельный участок №86		
1	391194,63	2247716,99
2	391207,45	2247731,77
3	391218,24	2247744,22
4	391199,36	2247760,59
5	391175,76	2247733,36
S=900 кв. м		
Образуемый земельный участок №87		
1	391247,09	2247777,49
2	391265,06	2247798,22
3	391270,69	2247804,72
4	391251,82	2247821,09
5	391228,21	2247793,86
S=900 кв. м		
Образуемый земельный участок №88		
1	391270,69	2247804,72
2	391291,24	2247828,43
3	391294,30	2247831,95
4	391275,43	2247848,32
5	391251,82	2247821,09
S=900 кв. м		
Образуемый земельный участок №89		
1	391294,30	2247831,95
2	391320,40	2247862,06
3	391304,21	2247876,94
4	391300,04	2247876,71
5	391275,43	2247848,32
S=1000 кв. м		
Образуемый земельный участок №90		
1	391268,85	2247856,00
2	391292,67	2247883,48
3	391292,43	2247887,77
4	391275,08	2247903,72
5	391248,79	2247873,39
S=1051 кв. м		
Образуемый земельный участок №91		
1	391244,18	2247827,54
2	391268,85	2247856,00
3	391248,79	2247873,39
4	391247,63	2247872,06
5	391224,12	2247844,93
S=1000 кв. м		
Образуемый земельный участок №92		
1	391219,50	2247799,08
2	391244,18	2247827,54

3	391224,12	2247844,93
4	391201,06	2247818,34
5	391199,44	2247816,47
S=1000 кв. м		
Образуемый земельный участок №93		
1	391194,83	2247770,62
2	391219,50	2247799,08
3	391199,44	2247816,47
4	391177,56	2247791,23
5	391174,77	2247788,01
S=1000 кв. м		
Образуемый земельный участок №94		
1	391170,16	2247742,16
2	391194,83	2247770,62
3	391174,77	2247788,01
4	391153,90	2247763,95
5	391150,10	2247759,56
S=1000 кв. м		
Образуемый земельный участок №95		
1	391145,48	2247713,70
2	391170,16	2247742,16
3	391150,10	2247759,56
4	391130,09	2247736,48
5	391125,42	2247731,10
S=1000 кв. м		
Образуемый земельный участок №96		
1	391120,81	2247685,24
2	391145,48	2247713,70
3	391125,42	2247731,10
4	391106,12	2247708,84
5	391100,75	2247702,64
S=1000 кв. м		
Образуемый земельный участок №97		
1	391097,48	2247658,33
2	391120,81	2247685,24
3	391100,75	2247702,64
4	391076,48	2247674,64
5	391093,37	2247658,16
S=1000 кв. м		
Образуемый земельный участок №98		
1	391076,48	2247674,64
2	391100,75	2247702,64
3	391106,12	2247708,84
4	391085,45	2247726,58
5	391059,06	2247695,83

6	391059,25	2247691,46
S=1200 кв. м		
Образуемый земельный участок №99		
1	391106,12	2247708,84
2	391125,42	2247731,10
3	391130,09	2247736,48
4	391109,28	2247754,34
5	391085,45	2247726,58
S=1000 кв. м		
Образуемый земельный участок №100		
1	391130,09	2247736,48
2	391150,10	2247759,56
3	391153,90	2247763,95
4	391132,95	2247781,92
5	391109,28	2247754,34
S=1000 кв. м		
Образуемый земельный участок №101		
1	391153,9	2247763,95
2	391174,77	2247788,01
3	391177,56	2247791,23
4	391156,47	2247809,33
5	391132,95	2247781,92
S=1000 кв. м		
Образуемый земельный участок №102		
1	391177,56	2247791,23
2	391199,44	2247816,47
3	391201,06	2247818,34
4	391179,84	2247836,55
5	391156,47	2247809,33
S=1000 кв. м		
Образуемый земельный участок №103		
1	391201,06	2247818,34
2	391224,12	2247844,93
3	391224,42	2247845,28
4	391203,07	2247863,61
5	391179,84	2247836,55
S=1000 кв. м		
Образуемый земельный участок №104		
1	391224,42	2247845,28
2	391247,63	2247872,06
3	391226,15	2247890,50
4	391203,07	2247863,61
S=1000 кв. м		
Образуемый земельный участок №105		
1	391247,63	2247872,06

2	391248,79	2247873,39
3	391275,08	2247903,72
4	391256,28	2247921,00
5	391252,12	2247920,75
6	391226,15	2247890,50
S=1200 кв. м		
Образуемый земельный участок №106		
1	391197,41	2247975,10
2	391179,81	2247991,28
3	391156,29	2247965,69
4	391173,93	2247949,55
S=830 кв. м		
Образуемый земельный участок №107		
1	391179,81	2247991,28
2	391158,63	2248010,75
3	391135,11	2247985,15
4	391145,49	2247975,61
5	391156,29	2247965,69
S=1000 кв. м		
Образуемый земельный участок №108		
1	391158,63	2248010,75
2	391137,44	2248030,22
3	391113,92	2248004,62
4	391120,42	2247998,65
5	391135,11	2247985,15
S=1000 кв. м		
Образуемый земельный участок №109		
1	391137,44	2248030,22
2	391116,26	2248049,68
3	391092,74	2248024,09
4	391095,35	2248021,70
5	391113,92	2248004,62
S=1000 кв. м		
Образуемый земельный участок №110		
1	391116,26	2248049,68
2	391095,08	2248069,15
3	391071,56	2248043,56
4	391092,74	2248024,09
S=1000 кв. м		
Образуемый земельный участок №111		
1	391095,08	2248069,15
2	391073,89	2248088,62
3	391050,37	2248063,03
4	391071,56	2248043,56
S=1000 кв. м		

Образуемый земельный участок №112		
1	391073,89	2248088,62
2	391052,71	2248108,09
3	391029,19	2248082,50
4	391029,88	2248081,87
5	391050,37	2248063,03
S=1000 кв. м		
Образуемый земельный участок №113		
1	391052,71	2248108,09
2	391033,15	2248126,07
3	391028,99	2248125,82
4	391008,40	2248101,61
5	391029,19	2248082,50
S=1000 кв. м		
Образуемый земельный участок №114		
1	391029,88	2248081,87
2	391029,19	2248082,50
3	391008,40	2248101,61
4	390987,48	2248077,04
5	390987,75	2248072,72
6	391006,03	2248055,92
S=1000 кв. м		
Образуемый земельный участок №115		
1	391050,78	2248062,66
2	391029,88	2248081,87
3	391006,03	2248055,92
4	391026,93	2248036,71
S=1001 кв. м		
Образуемый земельный участок №116		
1	391071,68	2248043,45
2	391050,78	2248062,65
3	391026,93	2248036,71
4	391047,83	2248017,50
S=1000 кв. м		
Образуемый земельный участок №117		
1	391095,35	2248021,70
2	391092,74	2248024,09
3	391071,68	2248043,45
4	391047,83	2248017,50
5	391071,50	2247995,75
S=1133 кв. м		
Образуемый земельный участок №118		
1	391120,42	2247998,65
2	391113,92	2248004,62
3	391095,35	2248021,70

4	391071,50	2247995,75
5	391096,57	2247972,71
S=1200 кв. м		
Образуемый земельный участок №119		
1	391145,49	2247975,61
2	391135,11	2247985,15
3	391120,42	2247998,65
4	391096,57	2247972,71
5	391121,65	2247949,66
S=1200 кв. м		
Образуемый земельный участок №120		
1	391173,93	2247949,55
2	391156,29	2247965,69
3	391145,49	2247975,61
4	391121,65	2247949,66
5	391150,05	2247923,56
S=1360 кв. м		
Образуемый земельный участок №121		
1	391165,96	2247843,41
2	391188,93	2247870,17
3	391188,68	2247874,47
4	391168,17	2247893,32
5	391143,95	2247866,97
6	391142,29	2247865,16
S=1200 кв. м		
Образуемый земельный участок №122		
1	391145,12	2247819,12
2	391165,96	2247843,41
3	391142,29	2247865,16
4	391123,85	2247845,10
5	391120,65	2247841,61
S=1046 кв. м		
Образуемый земельный участок №123		
1	391125,80	2247796,62
2	391145,12	2247819,12
3	391120,65	2247841,61
4	391103,74	2247823,22
5	391100,59	2247819,79
S=1000 кв. м		
Образуемый земельный участок №124		
1	391107,03	2247774,75
2	391125,80	2247796,62
3	391100,59	2247819,79
4	391083,64	2247801,35
5	391081,10	2247798,59

S=1000 кв. м		
Образуемый земельный участок №125		
1	391088,77	2247753,48
2	391107,03	2247774,75
3	391081,10	2247798,59
4	391063,54	2247779,48
5	391062,14	2247777,96
S=1000 кв. м		
Образуемый земельный участок №126		
1	391067,48	2247728,67
2	391088,77	2247753,48
3	391062,14	2247777,96
4	391043,43	2247757,60
5	391040,03	2247753,90
S=1200 кв. м		
Образуемый земельный участок №127		
1	391048,30	2247706,33
2	391067,48	2247728,67
3	391040,03	2247753,90
4	391018,87	2247730,87
5	391044,20	2247706,15
S=1200 кв. м		
Образуемый земельный участок №128		
1	391018,87	2247730,87
2	391040,03	2247753,90
3	391043,43	2247757,60
4	391018,64	2247780,37
5	390996,80	2247756,61
6	390996,92	2247752,30
S=1200 кв. м		
Образуемый земельный участок №129		
1	391043,43	2247757,60
2	391062,14	2247777,96
3	391063,54	2247779,48
4	391038,75	2247802,25
5	391018,64	2247780,37
S=1000 кв. м		
Образуемый земельный участок №130		
1	391063,54	2247779,48
2	391081,10	2247798,59
3	391083,64	2247801,35
4	391058,86	2247824,13
5	391038,75	2247802,25
S=1000 кв. м		
Образуемый земельный участок №131		

1	391083,64	2247801,35
2	391100,59	2247819,79
3	391103,74	2247823,22
4	391078,96	2247846,00
5	391058,86	2247824,13
S=1000 кв. м		
Образуемый земельный участок №132		
1	391103,74	2247823,22
2	391120,65	2247841,61
3	391123,85	2247845,10
4	391099,07	2247867,88
5	391078,96	2247846,00
S=1000 кв. м		
Образуемый земельный участок №133		
1	391123,85	2247845,10
2	391142,29	2247865,16
3	391143,95	2247866,97
4	391119,17	2247889,75
5	391099,07	2247867,88
S=1000 кв. м		
Образуемый земельный участок №134		
1	391143,95	2247866,97
2	391168,17	2247893,32
3	391145,59	2247914,07
4	391141,36	2247913,89
5	391119,17	2247889,75
S=1200 кв. м		
Образуемый земельный участок №135		
1	391116,00	2247901,08
2	391133,99	2247920,66
3	391133,81	2247924,90
4	391111,03	2247945,84
5	391091,00	2247924,06
S=1000 кв. м		
Образуемый земельный участок №136		
1	391096,07	2247879,39
2	391116,00	2247901,08
3	391091,00	2247924,06
4	391089,13	2247922,02
5	391071,07	2247902,37
S=1000 кв. м		
Образуемый земельный участок №137		
1	391076,14	2247857,71
2	391096,07	2247879,39
3	391071,07	2247902,37

4	391067,33	2247898,30
5	391055,54	2247885,46
6	391051,14	2247880,68
S=1000 кв. м		
Образуемый земельный участок №138		
1	391056,20	2247836,02
2	391076,14	2247857,71
3	391051,14	2247880,68
4	391033,74	2247861,75
5	391031,21	2247858,99
S=1000 кв. м		
Образуемый земельный участок №139		
1	391037,87	2247816,07
2	391056,20	2247836,02
3	391031,21	2247858,99
4	391011,53	2247837,58
5	391033,69	2247815,95
S=1000 кв. м		
Образуемый земельный участок №140		
1	391011,53	2247837,58
2	391031,21	2247858,99
3	391033,74	2247861,75
4	391010,88	2247882,76
5	390991,33	2247861,49
6	390991,45	2247857,18
S=1000 кв. м		
Образуемый земельный участок №141		
1	391033,74	2247861,75
2	391051,14	2247880,68
3	391055,54	2247885,46
4	391032,68	2247906,47
5	391010,88	2247882,76
S=1000 кв. м		
Образуемый земельный участок №142		
1	391067,33	2247898,30
2	391071,07	2247902,37
3	391089,13	2247922,02
4	391066,27	2247943,03
5	391044,47	2247919,31
S=1000 кв. м		
Образуемый земельный участок №143		
1	391089,13	2247922,02
2	391091,00	2247924,06
3	391111,03	2247945,84
4	391090,37	2247964,82

5	391086,14	2247964,64
6	391066,27	2247943,03
S=1000 кв. м		
Образуемый земельный участок №144		
1	391061,08	2247952,16
2	391078,77	2247971,41
3	391078,59	2247975,65
4	391055,42	2247996,95
5	391035,70	2247975,50
S=1000 кв. м		
Образуемый земельный участок №145		
1	391041,46	2247930,81
2	391061,08	2247952,16
3	391035,70	2247975,50
4	391032,82	2247972,36
5	391016,07	2247954,14
S=1000 кв. м		
Образуемый земельный участок №146		
1	391002,21	2247888,10
2	391021,83	2247909,45
3	390996,44	2247932,79
4	390980,32	2247915,25
5	390976,82	2247911,43
S=1000 кв. м		
Образуемый земельный участок №147		
1	390984,17	2247868,48
2	391002,21	2247888,10
3	390976,82	2247911,43
4	390957,45	2247890,36
5	390979,99	2247868,36
S=1000 кв. м		
Образуемый земельный участок №148		
1	390957,45	2247890,36
2	390976,82	2247911,43
3	390980,32	2247915,25
4	390960,37	2247933,58
5	390940,08	2247911,51
6	390940,20	2247907,20
S=900 кв. м		
Образуемый земельный участок №149		
1	390980,32	2247915,25
2	390996,44	2247932,79
3	391002,80	2247939,70
4	390982,85	2247958,04
5	390960,37	2247933,58

S=900 кв. м		
Образуемый земельный участок №150		
1	391010,34	2247947,91
2	391016,07	2247954,14
3	391032,82	2247972,36
4	391012,87	2247990,70
5	390990,39	2247966,25
S=900 кв. м		
Образуемый земельный участок №151		
1	391032,82	2247972,36
2	391035,70	2247975,50
3	391055,42	2247996,95
4	391037,67	2248013,26
5	391033,43	2248013,08
6	391012,87	2247990,70
S=900 кв. м		
Образуемый земельный участок №152		
1	391005,38	2247997,33
2	391026,07	2248019,84
3	391025,89	2248024,08
4	391003,88	2248044,31
5	390981,16	2248019,59
S=1100 кв. м		
Образуемый земельный участок №153		
1	390984,80	2247974,94
2	391005,38	2247997,33
3	390981,16	2248019,59
4	390979,20	2248017,45
5	390960,58	2247997,20
S=1000 кв. м		
Образуемый земельный участок №154		
1	390951,89	2247939,13
2	390976,59	2247966,00
3	390952,37	2247988,26
4	390931,12	2247965,14
5	390927,67	2247961,40
S=1200 кв. м		
Образуемый земельный участок №155		
1	390932,93	2247918,50
2	390951,89	2247939,13
3	390927,67	2247961,40
4	390907,34	2247939,28
5	390928,75	2247918,38
S=1000 кв. м		
Образуемый земельный участок №156		

1	390907,34	2247939,28
2	390927,67	2247961,40
3	390931,12	2247965,14
4	390909,32	2247985,18
5	390889,03	2247961,34
6	390889,23	2247956,96
S=1000 кв. м		
Образуемый земельный участок №157		
1	390931,12	2247965,14
2	390952,37	2247988,26
3	390957,86	2247994,24
4	390934,95	2248015,30
5	390909,32	2247985,18
S=1200 кв. м		
Образуемый земельный участок №158		
1	390957,86	2247994,24
2	390960,58	2247997,20
3	390979,20	2248017,45
4	390955,40	2248039,33
5	390934,95	2248015,30
S=1000 кв. м		
Образуемый земельный участок №159		
1	390979,20	2248017,45
2	390981,16	2248019,59
3	391003,88	2248044,31
4	390981,26	2248065,10
5	390977,11	2248064,85
6	390955,40	2248039,33
S=1200 кв. м		
Образуемый земельный участок №160		
1	390905,28	2247927,32
2	390882,73	2247949,32
3	390878,64	2247949,13
4	390861,09	2247928,51
5	390884,31	2247905,84
S=1000 кв. м		
Образуемый земельный участок №161		
1	390929,12	2247904,04
2	390905,28	2247927,32
3	390884,31	2247905,84
4	390889,79	2247900,50
5	390908,16	2247882,56
S=1000 кв. м		
Образуемый земельный участок №162		
1	390952,97	2247880,76

2	390929,12	2247904,04
3	390908,16	2247882,56
4	390912,71	2247878,13
5	390932,01	2247859,29
S=1000 кв. м		
Образуемый земельный участок №163		
1	390976,82	2247857,49
2	390952,97	2247880,76
3	390932,01	2247859,29
4	390935,63	2247855,75
5	390955,86	2247836,01
S=1000 кв. м		
Образуемый земельный участок №164		
1	391000,67	2247834,21
2	390976,82	2247857,49
3	390955,86	2247836,01
4	390963,14	2247828,90
5	390979,70	2247812,73
S=1000 кв. м		
Образуемый земельный участок №165		
1	391027,04	2247804,28
2	391026,92	2247808,59
3	391000,67	2247834,21
4	390979,70	2247812,73
5	390986,06	2247806,53
6	391008,75	2247784,38
S=1200 кв. м		
Образуемый земельный участок №166		
1	390989,64	2247763,59
2	391008,75	2247784,38
3	390986,06	2247806,53
4	390964,25	2247784,19
5	390985,46	2247763,48
S=1000 кв. м		
Образуемый земельный участок №167		
1	390964,25	2247784,19
2	390986,06	2247806,53
3	390979,70	2247812,73
4	390963,14	2247828,90
5	390941,33	2247806,56
S=1000 кв. м		
Образуемый земельный участок №168		
1	390941,33	2247806,56
2	390963,14	2247828,90
3	390955,86	2247836,01

4	390935,63	2247855,75
5	390913,82	2247833,41
S=1200 кв. м		
Образуемый земельный участок №169		
1	390913,82	2247833,41
2	390935,63	2247855,75
3	390932,01	2247859,29
4	390912,71	2247878,13
5	390890,90	2247855,78
S=1000 кв. м		
Образуемый земельный участок №170		
1	390890,90	2247855,78
2	390912,71	2247878,13
3	390908,16	2247882,56
4	390889,79	2247900,50
5	390867,98	2247878,16
S=1000 кв. м		
Образуемый земельный участок №171		
1	390867,98	2247878,16
2	390889,79	2247900,50
3	390884,31	2247905,84
4	390861,09	2247928,51
5	390842,76	2247906,96
6	390842,96	2247902,58
S=1214 кв. м		
Образуемый земельный участок №172		
1	390829,84	2247919,56
2	390851,45	2247944,96
3	390829,83	2247963,36
4	390807,52	2247937,15
5	390825,75	2247919,37
S=1000 кв. м		
Образуемый земельный участок №173		
1	390807,52	2247937,15
2	390829,83	2247963,36
3	390808,34	2247981,65
4	390787,46	2247956,74
S=940 кв. м		
Образуемый земельный участок №174		
1	390851,45	2247944,96
2	390868,58	2247965,09
3	390825,26	2248001,96
4	390808,34	2247981,65
5	390829,83	2247963,36
S=1500 кв. м		

Образуемый земельный участок №175		
1	390868,58	2247965,09
2	390885,63	2247985,12
3	390842,09	2248022,17
4	390825,26	2248001,96
S=1500 кв. м		
Образуемый земельный участок №176		
1	390885,63	2247985,12
2	390902,59	2248005,05
3	390858,85	2248042,29
4	390842,09	2248022,17
S=1500 кв. м		
Образуемый земельный участок №177		
1	390902,59	2248005,05
2	390919,48	2248024,90
3	390875,53	2248062,31
4	390858,85	2248042,29
S=1501 кв. м		
Образуемый земельный участок №178		
1	390919,48	2248024,90
2	390936,29	2248044,65
3	390892,12	2248082,23
4	390875,53	2248062,31
S=1500 кв. м		
Образуемый земельный участок №179		
1	390936,29	2248044,65
2	390953,01	2248064,30
3	390908,64	2248102,06
4	390892,12	2248082,23
S=1500 кв. м		
Образуемый земельный участок №180		
1	390953,01	2248064,30
2	390969,66	2248083,86
3	390925,08	2248121,80
4	390908,64	2248102,06
S=1500 кв. м		
Образуемый земельный участок №181		
1	390969,66	2248083,86
2	390986,23	2248103,34
3	390964,19	2248122,09
4	390941,44	2248141,45
5	390925,08	2248121,80
S=1500 кв. м		
Образуемый земельный участок №182		
1	390986,23	2248103,34

2	391016,39	2248138,78
3	391015,92	2248142,84
4	390995,00	2248158,30
5	390964,19	2248122,09
S=1400 кв. м		
Образуемый земельный участок №183		
1	390964,19	2248122,09
2	390995,00	2248158,30
3	390970,54	2248176,38
4	390941,44	2248141,45
S=1400 кв. м		
Образуемый земельный участок №184		
1	391388,41	2248543,51
2	391372,13	2248559,39
3	391343,00	2248537,43
4	391342,75	2248533,53
5	391361,16	2248515,57
S=1000 кв. м		
Образуемый земельный участок №185		
1	391406,76	2248525,61
2	391399,65	2248532,55
3	391388,41	2248543,51
4	391361,16	2248515,57
5	391379,51	2248497,67
S=1001 кв. м		
Образуемый земельный участок №186		
1	391425,11	2248507,72
2	391406,76	2248525,61
3	391379,51	2248497,67
4	391397,86	2248479,78
S=1000 кв. м		
Образуемый земельный участок №187		
1	391443,06	2248490,21
2	391425,11	2248507,72
3	391397,86	2248479,78
4	391414,62	2248463,43
5	391418,79	2248463,56
S=1000 кв. м		
Образуемый земельный участок №188		
1	391399,65	2248532,55
2	391419,69	2248547,65
3	391422,84	2248550,03
4	391399,97	2248580,37
5	391372,13	2248559,39
6	391388,41	2248543,51

S=1214 кв. м		
Образуемый земельный участок №189		
1	391422,84	2248550,03
2	391442,56	2248564,89
3	391443,85	2248565,87
4	391420,98	2248596,21
5	391399,97	2248580,37
S=1000 кв. м		
Образуемый земельный участок №190		
1	391443,85	2248565,87
2	391462,77	2248580,13
3	391439,90	2248610,47
4	391420,98	2248596,21
S=900 кв. м		
Образуемый земельный участок №191		
1	391462,77	2248580,13
2	391464,87	2248581,71
3	391468,12	2248584,16
4	391474,52	2248588,98
5	391477,34	2248591,15
6	391479,78	2248593,08
7	391456,38	2248623,03
8	391451,64	2248619,33
9	391442,00	2248612,05
10	391439,90	2248610,47
S=800 кв. м		
Образуемый земельный участок №192		
1	391480,13	2248593,36
2	391482,84	2248595,59
3	391485,53	2248597,87
4	391488,17	2248600,19
5	391490,75	2248602,53
6	391493,32	2248604,95
7	391495,85	2248607,40
8	391497,31	2248608,85
9	391470,14	2248635,42
10	391465,70	2248631,13
11	391463,43	2248629,05
12	391461,13	2248627,01
13	391456,38	2248623,03
14	391479,78	2248593,08
S=800 кв. м		
Образуемый земельный участок №193		
1	391497,31	2248608,85
2	391501,10	2248612,76

3	391506,03	2248618,16
4	391510,90	2248623,88
5	391512,63	2248626,07
6	391482,82	2248649,59
7	391482,30	2248648,93
8	391476,34	2248641,96
9	391470,14	2248635,42
S=800 кв. м		
Образуемый земельный участок №194		
1	391512,63	2248626,07
2	391515,65	2248629,88
3	391519,31	2248634,83
4	391522,78	2248639,80
5	391524,32	2248642,08
6	391526,88	2248645,87
7	391496,16	2248668,28
8	391492,84	2248663,36
9	391487,73	2248656,00
10	391485,05	2248652,42
11	391482,82	2248649,59
S=900 кв. м		
Образуемый земельный участок №195		
1	391526,88	2248645,87
2	391529,45	2248649,67
3	391542,01	2248668,25
4	391510,52	2248689,53
5	391496,16	2248668,28
S=1001 кв. м		
Образуемый земельный участок №196		
1	391542,01	2248668,25
2	391547,96	2248677,05
3	391556,73	2248690,04
4	391525,27	2248711,35
5	391510,52	2248689,53
S=1000 кв. м		
Образуемый земельный участок №197		
1	391556,73	2248690,04
2	391568,53	2248707,50
3	391537,05	2248728,78
4	391525,27	2248711,35
S=800 кв. м		
Образуемый земельный участок №198		
1	391568,53	2248707,50
2	391573,65	2248715,06
3	391567,80	2248732,54

4	391558,46	2248760,46
5	391537,06	2248728,77
S=900 кв. м		
Образуемый земельный участок №199		
1	391601,54	2248752,11
2	391593,10	2248777,34
3	391563,08	2248767,30
4	391558,46	2248760,46
5	391565,31	2248739,99
S=1000 кв. м		
Образуемый земельный участок №200		
1	391609,82	2248727,37
2	391601,54	2248752,11
3	391565,31	2248739,99
4	391573,65	2248715,06
S=1001 кв. м		
Образуемый земельный участок №201		
1	391618,15	2248702,46
2	391609,82	2248727,37
3	391573,65	2248715,06
4	391581,92	2248690,34
S=1000 кв. м		
Образуемый земельный участок №202		
1	391593,57	2248655,49
2	391606,30	2248669,47
3	391610,14	2248673,58
4	391614,05	2248677,64
5	391621,21	2248684,86
6	391622,38	2248689,83
7	391618,15	2248702,46
8	391581,92	2248690,34
S=1000 кв. м		
Образуемый земельный участок №203		
1	391593,57	2248655,49
2	391581,92	2248690,34
3	391573,65	2248715,06
4	391559,69	2248694,41
5	391547,96	2248677,05
6	391583,63	2248644,57
S=1500 кв. м		
Образуемый земельный участок №204		
1	391583,63	2248644,57
2	391547,96	2248677,05
3	391542,01	2248668,25
4	391529,45	2248649,67

5	391561,60	2248620,39
S=1500 кв. м		
Образуемый земельный участок №205		
1	391561,60	2248620,39
2	391529,45	2248649,67
3	391524,32	2248642,08
4	391522,78	2248639,80
5	391519,31	2248634,83
6	391515,65	2248629,88
7	391545,50	2248602,70
S=1000 кв. м		
Образуемый земельный участок №206		
1	391545,50	2248602,70
2	391515,65	2248629,88
3	391510,90	2248623,88
4	391506,03	2248618,16
5	391501,10	2248612,76
6	391497,31	2248608,85
7	391495,85	2248607,40
8	391525,33	2248580,56
S=1192 кв. м		
Образуемый земельный участок №207		
1	391525,33	2248580,56
2	391495,85	2248607,40
3	391493,32	2248604,95
4	391490,75	2248602,53
5	391488,17	2248600,19
6	391485,53	2248597,87
7	391482,84	2248595,59
8	391480,13	2248593,36
9	391477,34	2248591,15
10	391474,52	2248588,98
11	391468,12	2248584,16
12	391501,19	2248554,05
S=1500 кв. м		
Образуемый земельный участок №208		
1	391501,19	2248554,05
2	391468,12	2248584,16
3	391464,87	2248581,71
4	391443,85	2248565,87
5	391442,56	2248564,89
6	391480,01	2248530,79
S=1500 кв. м		
Образуемый земельный участок №209		
1	391480,01	2248530,79

2	391442,56	2248564,89
3	391422,84	2248550,03
4	391419,69	2248547,65
5	391461,06	2248509,98
S=1500 кв. м		
Образуемый земельный участок №210		
1	391461,06	2248509,98
2	391419,69	2248547,65
3	391399,65	2248532,55
4	391406,76	2248525,61
5	391425,11	2248507,72
6	391443,06	2248490,21
S=1500 кв. м		
Образуемый земельный участок №211		
1	391478,38	2248456,09
2	391455,39	2248477,02
3	391431,68	2248450,98
4	391431,81	2248446,67
5	391451,93	2248427,04
6	391475,84	2248453,30
S=1200 кв. м		
Образуемый земельный участок №212		
1	391500,04	2248479,87
2	391477,05	2248500,80
3	391455,39	2248477,02
4	391478,38	2248456,09
S=1000 кв. м		
Образуемый земельный участок №213		
1	391526,03	2248508,42
2	391503,05	2248529,35
3	391477,05	2248500,80
4	391500,04	2248479,87
5	391524,09	2248506,28
S=1200 кв. м		
Образуемый земельный участок №214		
1	391547,69	2248532,20
2	391524,70	2248553,13
3	391503,05	2248529,35
4	391526,03	2248508,42
S=1000 кв. м		
Образуемый земельный участок №215		
1	391595,34	2248584,53
2	391572,36	2248605,46
3	391546,36	2248576,92
4	391569,35	2248555,98

5	391572,33	2248559,26
S=1200 кв. м		
Образуемый земельный участок №216		
1	391618,58	2248610,04
2	391617,75	2248611,72
3	391603,86	2248640,05
4	391572,36	2248605,46
5	391595,34	2248584,53
6	391596,46	2248585,75
S=1264 кв. м		
Образуемый земельный участок №217		
1	391644,60	2248638,62
2	391632,86	2248665,75
3	391629,13	2248667,37
4	391624,88	2248663,00
5	391619,61	2248657,35
6	391603,86	2248640,05
7	391618,58	2248610,04
S=1220 кв. м		
Образуемый земельный участок №218		
1	391638,41	2248590,37
2	391654,60	2248608,15
3	391655,57	2248613,28
4	391644,60	2248638,62
5	391618,58	2248610,04
S=915 кв. м		
Образуемый земельный участок №219		
1	391617,09	2248566,96
2	391638,41	2248590,37
3	391618,58	2248610,04
4	391596,46	2248585,75
S=900 кв. м		
Образуемый земельный участок №220		
1	391592,97	2248540,47
2	391617,09	2248566,96
3	391596,46	2248585,75
4	391595,34	2248584,53
5	391572,33	2248559,26
S=1000 кв. м		
Образуемый земельный участок №221		
1	391568,85	2248513,98
2	391592,97	2248540,47
3	391572,33	2248559,26
4	391569,35	2248555,98
5	391548,21	2248532,77

S=1000 кв. м		
Образуемый земельный участок №222		
1	391544,72	2248487,49
2	391568,85	2248513,98
3	391548,21	2248532,77
4	391526,03	2248508,42
5	391524,09	2248506,28
S=1000 кв. м		
Образуемый земельный участок №223		
1	391520,60	2248461,00
2	391544,72	2248487,49
3	391524,09	2248506,28
4	391499,96	2248479,79
S=1000 кв. м		
Образуемый земельный участок №224		
1	391496,48	2248434,51
2	391520,60	2248461,00
3	391499,96	2248479,79
4	391478,38	2248456,09
5	391475,84	2248453,30
S=1000 кв. м		
Образуемый земельный участок №225		
1	391473,94	2248409,76
2	391496,48	2248434,51
3	391475,84	2248453,30
4	391451,93	2248427,04
5	391469,77	2248409,64
S=1000 кв. м		
Образуемый земельный участок №226		
1	391527,91	2248409,20
2	391505,52	2248429,59
3	391481,10	2248402,77
4	391481,23	2248398,46
5	391500,77	2248379,40
6	391523,99	2248404,90
S=1200 кв. м		
Образуемый земельный участок №227		
1	391550,15	2248433,62
2	391527,76	2248454,01
3	391505,52	2248429,59
4	391527,91	2248409,20
5	391547,44	2248430,65
S=1000 кв. м		
Образуемый земельный участок №228		
1	391572,39	2248458,04

2	391550,00	2248478,43
3	391527,76	2248454,01
4	391550,15	2248433,62
5	391570,89	2248456,40
S=1000 кв. м		
Образуемый земельный участок №229		
1	391600,12	2248488,50
2	391577,73	2248508,88
3	391550,00	2248478,43
4	391572,39	2248458,04
5	391594,34	2248482,15
S=1247 кв. м		
Образуемый земельный участок №230		
1	391626,81	2248517,80
2	391604,42	2248538,19
3	391577,73	2248508,88
4	391600,12	2248488,50
5	391617,79	2248507,90
S=1200 кв. м		
Образуемый земельный участок №231		
1	391649,47	2248542,68
2	391635,13	2248571,91
3	391604,42	2248538,19
4	391626,81	2248517,80
S=1200 кв. м		
Образуемый земельный участок №232		
1	391675,51	2248571,28
2	391662,60	2248597,95
3	391659,28	2248598,43
4	391635,13	2248571,91
5	391649,47	2248542,68
S=1170 кв. м		
Образуемый земельный участок №233		
1	391663,62	2248515,57
2	391686,97	2248541,21
3	391687,68	2248546,13
4	391675,51	2248571,28
5	391649,47	2248542,68
S=1092 кв. м		
Образуемый земельный участок №234		
1	391639,03	2248488,56
2	391663,62	2248515,57
3	391649,47	2248542,68
4	391626,81	2248517,80
5	391617,79	2248507,90

S=1200 кв. м		
Образуемый земельный участок №235		
1	391615,58	2248462,81
2	391639,03	2248488,56
3	391617,79	2248507,90
4	391600,12	2248488,50
5	391594,34	2248482,15
S=1000 кв. м		
Образуемый земельный участок №236		
1	391592,13	2248437,06
2	391615,58	2248462,81
3	391594,34	2248482,15
4	391572,39	2248458,04
5	391570,89	2248456,40
S=1000 кв. м		
Образуемый земельный участок №237		
1	391568,68	2248411,31
2	391592,13	2248437,06
3	391570,89	2248456,40
4	391550,15	2248433,62
5	391547,44	2248430,65
S=1000 кв. м		
Образуемый земельный участок №238		
1	391545,23	2248385,56
2	391568,68	2248411,31
3	391547,44	2248430,65
4	391527,91	2248409,20
5	391523,99	2248404,90
S=1000 кв. м		
Образуемый земельный участок №239		
1	391523,36	2248361,55
2	391545,23	2248385,56
3	391523,99	2248404,90
4	391500,77	2248379,40
5	391519,20	2248361,43
S=1000 кв. м		
Образуемый земельный участок №240		
1	391573,83	2248365,30
2	391555,50	2248381,99
3	391530,53	2248354,57
4	391530,66	2248350,26
5	391546,27	2248335,03
6	391572,75	2248364,11
S=1000 кв. м		
Образуемый земельный участок №241		

1	391600,99	2248395,12
2	391582,66	2248411,81
3	391555,50	2248381,99
4	391573,83	2248365,30
5	391600,18	2248394,23
S=1000 кв. м		
Образуемый земельный участок №242		
1	391628,15	2248424,94
2	391609,82	2248441,64
3	391582,66	2248411,81
4	391600,99	2248395,12
5	391624,11	2248420,51
S=1000 кв. м		
Образуемый земельный участок №243		
1	391655,31	2248454,77
2	391636,98	2248471,46
3	391609,82	2248441,64
4	391628,15	2248424,94
5	391649,18	2248448,04
S=1000 кв. м		
Образуемый земельный участок №244		
1	391679,21	2248480,91
2	391667,43	2248504,90
3	391636,98	2248471,46
4	391655,31	2248454,77
S=1001 кв. м		
Образуемый земельный участок №245		
1	391706,69	2248509,81
2	391695,26	2248531,27
3	391691,83	2248531,70
4	391667,43	2248504,90
5	391679,21	2248480,91
S=1000 кв. м		
Образуемый земельный участок №246		
1	391691,05	2248456,84
2	391697,44	2248464,28
3	391704,04	2248471,64
4	391710,90	2248478,92
5	391716,74	2248484,84
6	391717,44	2248489,62
7	391706,69	2248509,81
8	391679,21	2248480,91
S=986 кв. м		
Образуемый земельный участок №247		
1	391669,18	2248431,06

2	391691,05	2248456,84
3	391679,21	2248480,91
4	391655,31	2248454,77
5	391649,18	2248448,04
S=1000 кв. м		
Образуемый земельный участок №248		
1	391645,10	2248402,70
2	391669,18	2248431,06
3	391649,18	2248448,04
4	391628,15	2248424,94
5	391624,11	2248420,51
S=1000 кв. м		
Образуемый земельный участок №249		
1	391622,11	2248375,61
2	391645,10	2248402,70
3	391624,11	2248420,51
4	391600,99	2248395,12
5	391600,18	2248394,23
S=1000 кв. м		
Образуемый земельный участок №250		
1	391595,77	2248344,57
2	391622,11	2248375,61
3	391600,18	2248394,23
4	391573,83	2248365,30
5	391572,75	2248364,11
S=1200 кв. м		
Образуемый земельный участок №251		
1	391570,86	2248315,22
2	391595,77	2248344,57
3	391572,75	2248364,11
4	391546,27	2248335,03
5	391566,77	2248315,03
S=1244 кв. м		
Образуемый земельный участок №252		
1	391755,94	2248519,27
2	391746,35	2248539,64
3	391712,07	2248521,74
4	391718,63	2248509,41
5	391725,30	2248497,13
6	391728,94	2248496,53
7	391735,47	2248502,39
8	391742,10	2248508,10
9	391748,98	2248513,77
S=1001 кв. м		
Образуемый земельный участок №253		

1	391746,35	2248539,64
2	391742,32	2248548,22
3	391733,54	2248566,87
4	391698,05	2248548,90
5	391712,07	2248521,74
S=1189 кв. м		
Образуемый земельный участок №254		
1	391733,54	2248566,87
2	391731,64	2248570,92
3	391726,99	2248580,80
4	391690,65	2248563,70
5	391694,69	2248555,55
6	391698,05	2248548,90
S=639 кв. м		
Образуемый земельный участок №255		
1	391726,99	2248580,80
2	391720,82	2248593,91
3	391714,62	2248607,08
4	391678,03	2248589,76
5	391683,55	2248578,22
6	391690,65	2248563,70
S=1170 кв. м		
Образуемый земельный участок №256		
1	391714,62	2248607,08
2	391710,05	2248616,80
3	391704,22	2248629,18
4	391667,48	2248612,44
5	391672,71	2248601,09
6	391678,03	2248589,76
S=1000 кв. м		
Образуемый земельный участок №257		
1	391704,22	2248629,18
2	391699,06	2248640,17
3	391693,75	2248651,45
4	391657,19	2248635,41
5	391662,30	2248623,90
6	391667,48	2248612,44
S=1000 кв. м		
Образуемый земельный участок №258		
1	391693,75	2248651,45
2	391688,31	2248663,02
3	391683,09	2248674,10
4	391647,07	2248658,90
5	391652,08	2248647,15
6	391657,19	2248635,41

S=1000 кв. м		
Образуемый земельный участок №259		
1	391683,09	2248674,10
2	391677,77	2248685,42
3	391669,74	2248702,49
4	391666,04	2248699,73
5	391662,41	2248696,94
6	391658,82	2248694,12
7	391655,28	2248691,25
8	391651,78	2248688,33
9	391648,33	2248685,38
10	391644,97	2248682,39
11	391641,61	2248679,4
12	391640,54	2248674,57
13	391643,78	2248666,73
14	391647,07	2248658,90
S=1000 кв. м		
Образуемый земельный участок №260		
1	391665,06	2248721,30
2	391659,39	2248738,25
3	391621,02	2248725,42
4	391630,32	2248697,60
5	391633,85	2248696,62
6	391641,18	2248702,94
7	391648,94	2248709,25
8	391656,91	2248715,39
S=1000 кв. м		
Образуемый земельный участок №261		
1	391659,39	2248738,25
2	391653,84	2248754,85
3	391651,55	2248761,69
4	391613,18	2248748,86
5	391621,02	2248725,42
S=1000 кв. м		
Образуемый земельный участок №262		
1	391651,55	2248761,69
2	391645,40	2248780,07
3	391643,71	2248785,13
4	391605,34	2248772,29
5	391613,18	2248748,86
S=1000 кв. м		
Образуемый земельный участок №263		
1	391643,71	2248785,13
2	391637,23	2248804,49
3	391635,87	2248808,57

4	391597,50	2248795,73
5	391605,34	2248772,29
S=1000 кв. м		
Образуемый земельный участок №264		
1	391635,87	2248808,57
2	391629,12	2248828,75
3	391622,12	2248849,66
4	391601,86	2248824,67
5	391594,14	2248813,26
6	391593,42	2248807,93
7	391597,50	2248795,73
S=1217 кв. м		
Образуемый земельный участок №265		
1	391666,39	2248840,86
2	391655,74	2248873,66
3	391652,30	2248874,86
4	391644,11	2248869,06
5	391636,29	2248862,85
6	391629,01	2248856,42
7	391622,12	2248849,66
8	391629,12	2248828,75
S=1198 кв. м		
Образуемый земельный участок №266		
1	391674,30	2248816,53
2	391666,39	2248840,86
3	391629,12	2248828,75
4	391635,87	2248808,57
5	391637,23	2248804,49
S=1000 кв. м		
Образуемый земельный участок №267		
1	391682,26	2248792,05
2	391674,30	2248816,53
3	391637,23	2248804,49
4	391643,71	2248785,13
5	391645,40	2248780,07
S=1001 кв. м		
Образуемый земельный участок №268		
1	391690,05	2248768,12
2	391682,26	2248792,05
3	391645,40	2248780,07
4	391651,55	2248761,69
5	391653,84	2248754,85
S=1000 кв. м		
Образуемый земельный участок №269		
1	391698,47	2248745,55

2	391694,21	2248756,83
3	391690,05	2248768,12
4	391653,84	2248754,85
5	391659,39	2248738,25
6	391665,06	2248721,30
7	391669,07	2248724,08
8	391672,85	2248726,63
9	391676,77	2248729,20
10	391680,73	2248731,72
11	391684,72	2248734,19
12	391688,77	2248736,63
13	391692,82	2248738,99
14	391696,92	2248741,28
S=1200 кв. м		
Образуемый земельный участок №270		
1	391716,07	2248701,25
2	391711,62	2248712,12
3	391707,23	2248723,05
4	391703,49	2248724,36
5	391694,73	2248719,21
6	391686,19	2248713,85
7	391677,81	2248708,24
8	391669,74	2248702,49
9	391677,77	2248685,42
S=967 кв. м		
Образуемый земельный участок №271		
1	391725,46	2248679,01
2	391720,73	2248690,11
3	391716,07	2248701,25
4	391677,77	2248685,42
5	391683,09	2248674,10
6	391688,31	2248663,02
S=1000 кв. м		
Образуемый земельный участок №272		
1	391735,38	2248656,45
2	391730,37	2248667,72
3	391725,46	2248679,01
4	391688,31	2248663,02
5	391693,75	2248651,45
6	391699,06	2248640,17
S=1000 кв. м		
Образуемый земельный участок №273		
1	391745,62	2248634,02
2	391740,46	2248645,22
3	391735,38	2248656,45

4	391699,06	2248640,17
5	391704,22	2248629,18
6	391710,05	2248616,80
S=1001 кв. м		
Образуемый земельный участок №274		
1	391756,48	2248611,17
2	391751,00	2248622,59
3	391745,62	2248634,02
4	391710,05	2248616,80
5	391714,62	2248607,08
6	391720,82	2248593,91
S=1000 кв. м		
Образуемый земельный участок №275		
1	391767,46	2248588,91
2	391761,93	2248600,02
3	391756,48	2248611,17
4	391720,82	2248593,91
5	391724,83	2248585,39
6	391731,64	2248570,92
S=1000 кв. м		
Образуемый земельный участок №276		
1	391778,55	2248567,23
2	391772,97	2248578,04
3	391767,46	2248588,91
4	391731,64	2248570,92
5	391735,48	2248562,74
6	391742,32	2248548,22
S=1000 кв. м		
Образуемый земельный участок №277		
1	391789,52	2248546,51
2	391784,06	2248556,73
3	391778,55	2248567,23
4	391742,32	2248548,22
5	391746,35	2248539,64
6	391755,94	2248519,27
7	391763,82	2248525,20
8	391771,87	2248530,97
9	391780,13	2248536,60
10	391788,36	2248541,92
S=1200 кв. м		
Образуемый земельный участок №278		
1	391828,02	2248597,70
2	391828,70	2248596,31
3	391841,43	2248570,21
4	391833,22	2248566,46

5	391825,09	2248562,54
6	391817,09	2248558,46
7	391809,21	2248554,22
8	391805,21	2248555,33
9	391792,11	2248580,18
S=1200 кв. м		
Образуемый земельный участок №279		
1	391817,11	2248620,07
2	391828,02	2248597,70
3	391792,11	2248580,18
4	391780,83	2248602,42
S=1000 кв. м		
Образуемый земельный участок №280		
1	391806,26	2248642,32
2	391815,15	2248624,10
3	391817,11	2248620,07
4	391780,83	2248602,42
5	391769,94	2248624,70
S=1000 кв. м		
Образуемый земельный участок №281		
1	391795,36	2248664,67
2	391801,53	2248652,03
3	391806,26	2248642,32
4	391769,94	2248624,70
5	391759,34	2248647,23
S=1000 кв. м		
Образуемый земельный участок №282		
1	391784,32	2248687,32
2	391788,05	2248679,65
3	391795,36	2248664,67
4	391759,34	2248647,23
5	391748,94	2248670,24
S=1000 кв. м		
Образуемый земельный участок №283		
1	391763,27	2248704,70
2	391774,04	2248708,38
3	391784,32	2248687,32
4	391748,94	2248670,24
5	391737,70	2248696,19
S=999 кв. м		
Образуемый земельный участок №284		
1	391763,27	2248704,70
2	391737,70	2248696,19
3	391723,27	2248731,42
4	391724,89	2248735,51

5	391737,12	2248741,06
6	391749,17	2248745,97
S=1193 кв. м		
Образуемый земельный участок №285		
1	391784,89	2248712,08
2	391774,04	2248708,38
3	391763,27	2248704,70
4	391749,17	2248745,97
5	391759,93	2248749,90
6	391770,78	2248753,47
S=1000 кв. м		
Образуемый земельный участок №286		
1	391797,73	2248757,97
2	391805,19	2248739,57
3	391812,74	2248721,60
4	391784,89	2248712,08
5	391770,78	2248753,47
6	391782,25	2248756,80
7	391793,82	2248759,73
S=1200 кв. м		
Образуемый земельный участок №287		
1	391812,74	2248721,60
2	391818,09	2248709,22
3	391823,53	2248696,92
4	391788,05	2248679,65
5	391774,04	2248708,38
S=1179 кв. м		
Образуемый земельный участок №288		
1	391823,53	2248696,92
2	391829,88	2248682,93
3	391836,36	2248669,00
4	391801,53	2248652,03
5	391788,05	2248679,65
S=1200 кв. м		
Образуемый земельный участок №289		
1	391836,36	2248669,00
2	391843,04	2248654,98
3	391849,86	2248641,03
4	391815,15	2248624,10
5	391801,53	2248652,03
S=1200 кв. м		
Образуемый земельный участок №290		
1	391849,86	2248641,03
2	391856,78	2248627,20
3	391863,84	2248613,45

4	391828,70	2248596,31
5	391815,15	2248624,10
S=1200 кв. м		
Образуемый земельный участок №291		
1	391863,84	2248613,45
2	391877,68	2248587,39
3	391876,28	2248583,81
4	391871,84	2248582,27
5	391867,42	2248580,69
6	391858,64	2248577,38
7	391854,29	2248575,65
8	391849,97	2248573,88
9	391841,43	2248570,21
10	391828,70	2248596,31
S=1202 кв. м		
Образуемый земельный участок №292		
1	391746,02	2248763,92
2	391744,02	2248781,25
3	391743,06	2248789,56
4	391703,48	2248784,98
5	391706,09	2248776,94
6	391714,57	2248753,85
7	391718,35	2248752,32
8	391726,53	2248756,08
9	391734,80	2248759,61
S=1100 кв. м		
Образуемый земельный участок №293		
1	391743,06	2248789,56
2	391740,89	2248808,33
3	391739,83	2248817,49
4	391694,61	2248812,27
5	391703,48	2248784,98
S=1200 кв. м		
Образуемый земельный участок №294		
1	391739,83	2248817,49
2	391737,76	2248835,40
3	391736,73	2248844,27
4	391709,49	2248841,12
5	391686,12	2248838,42
6	391694,61	2248812,27
S=1300 кв. м		
Образуемый земельный участок №295		
1	391709,49	2248841,12
2	391704,26	2248886,40
3	391674,72	2248882,99

4	391672,67	2248879,79
5	391686,12	2248838,42
S=1278 кв. м		
Образуемый земельный участок №296		
1	391736,73	2248844,27
2	391734,63	2248862,48
3	391731,50	2248889,55
4	391704,26	2248886,40
5	391709,49	2248841,12
S=1250 кв. м		
Образуемый земельный участок №297		
1	391782,01	2248867,95
2	391779,23	2248892,05
3	391775,90	2248894,68
4	391731,50	2248889,55
5	391734,63	2248862,48
S=1296 кв. м		
Образуемый земельный участок №298		
1	391785,14	2248840,88
2	391782,01	2248867,95
3	391734,63	2248862,48
4	391736,73	2248844,27
5	391737,76	2248835,40
S=1300 кв. м		
Образуемый земельный участок №299		
1	391788,27	2248813,80
2	391785,14	2248840,88
3	391737,76	2248835,40
4	391739,83	2248817,49
5	391740,89	2248808,33
S=1300 кв. м		
Образуемый земельный участок №300		
1	391791,40	2248786,73
2	391788,27	2248813,80
3	391740,89	2248808,33
4	391743,06	2248789,56
5	391744,02	2248781,25
S=1300 кв. м		
Образуемый земельный участок №301		
1	391844,91	2248785,95
2	391841,99	2248811,18
3	391799,21	2248806,23
4	391801,90	2248782,94
5	391805,20	2248780,51
6	391815,69	2248782,35

7	391821,38	2248783,20
8	391827,09	2248783,96
9	391832,84	2248784,64
S=1097 кв. м		
Образуемый земельный участок №302		
1	391841,99	2248811,18
2	391838,53	2248841,16
3	391795,75	2248836,21
4	391799,21	2248806,23
S=1300 кв. м		
Образуемый земельный участок №303		
1	391838,53	2248841,16
2	391835,07	2248871,14
3	391792,28	2248866,19
4	391795,75	2248836,21
S=1300 кв. м		
Образуемый земельный участок №304		
1	391835,07	2248871,14
2	391831,60	2248901,12
3	391791,80	2248896,52
4	391789,16	2248893,19
5	391792,28	2248866,19
S=1296 кв. м		
Образуемый земельный участок №305		
1	391877,86	2248876,08
2	391874,74	2248903,08
3	391871,42	2248905,72
4	391831,60	2248901,12
5	391835,07	2248871,14
S=1296 кв. м		
Образуемый земельный участок №306		
1	391881,33	2248846,10
2	391877,86	2248876,08
3	391835,07	2248871,14
4	391838,53	2248841,16
S=1300 кв. м		
Образуемый земельный участок №307		
1	391884,79	2248816,12
2	391881,33	2248846,10
3	391838,53	2248841,16
4	391841,99	2248811,18
S=1300 кв. м		
Образуемый земельный участок №308		
1	391884,76	2248790,30
2	391887,40	2248793,60

3	391884,79	2248816,12
4	391841,99	2248811,18
5	391844,91	2248785,95
S=1096 кв. м		
Образуемый земельный участок №309		
1	391940,38	2248796,36
2	391937,45	2248821,71
3	391894,73	2248817,21
4	391897,34	2248794,69
5	391900,66	2248792,03
S=1095 кв. м		
Образуемый земельный участок №310		
1	391937,45	2248821,71
2	391933,97	2248851,85
3	391891,27	2248847,21
4	391894,73	2248817,21
S=1300 кв. м		
Образуемый земельный участок №311		
1	391933,97	2248851,85
2	391930,48	2248882,00
3	391887,80	2248877,21
4	391891,27	2248847,21
S=1300 кв. м		
Образуемый земельный участок №312		
1	391930,48	2248882,00
2	391927,00	2248912,14
3	391887,31	2248907,56
4	391884,68	2248904,23
5	391887,80	2248877,21
S=1296 кв. м		
Образуемый земельный участок №313		
1	391973,06	2248886,92
2	391969,92	2248914,08
3	391966,59	2248916,72
4	391927,00	2248912,14
5	391930,48	2248882,00
S=1296 кв. м		
Образуемый земельный участок №314		
1	391976,54	2248856,77
2	391973,06	2248886,92
3	391930,48	2248882,00
4	391933,97	2248851,85
S=1301 кв. м		
Образуемый земельный участок №315		
1	391980,02	2248826,63

2	391976,54	2248856,77
3	391933,97	2248851,85
4	391937,45	2248821,71
S=1300 кв. м		
Образуемый земельный участок №316		
1	391980,00	2248800,73
2	391982,63	2248804,06
3	391980,02	2248826,63
4	391937,45	2248821,71
5	391940,38	2248796,36
S=1094 кв. м		
Образуемый земельный участок №317		
1	392035,46	2248807,22
2	392032,25	2248835,01
3	391989,69	2248830,09
4	391992,56	2248805,22
5	391995,89	2248802,59
S=1195 кв. м		
Образуемый земельный участок №318		
1	392032,25	2248835,01
2	392031,80	2248838,89
3	392029,03	2248862,84
4	391986,47	2248857,92
5	391989,69	2248830,09
S=1200 кв. м		
Образуемый земельный участок №319		
1	392029,03	2248862,84
2	392028,48	2248867,59
3	392025,55	2248892,99
4	391982,99	2248888,07
5	391986,47	2248857,92
S=1300 кв. м		
Образуемый земельный участок №320		
1	392025,55	2248892,99
2	392025,23	2248895,69
3	392022,06	2248923,13
4	391982,49	2248918,56
5	391979,85	2248915,23
6	391982,99	2248888,07
S=1295 кв. м		
Образуемый земельный участок №321		
1	392071,26	2248900,14
2	392068,81	2248925,51
3	392065,54	2248928,15
4	392022,06	2248923,13

5	392025,23	2248895,69
S=1300 кв. м		
Образуемый земельный участок №322		
1	392073,98	2248871,99
2	392071,26	2248900,14
3	392025,23	2248895,69
4	392025,55	2248892,99
5	392028,48	2248867,59
S=1300 кв. м		
Образуемый земельный участок №323		
1	392074,54	2248843,02
2	392075,66	2248854,57
3	392073,98	2248871,99
4	392028,48	2248867,59
5	392029,03	2248862,84
6	392031,80	2248838,89
S=1300 кв. м		
Образуемый земельный участок №324		
1	392071,59	2248812,53
2	392074,54	2248843,02
3	392031,80	2248838,89
4	392032,25	2248835,01
5	392035,46	2248807,22
6	392054,41	2248809,02
7	392067,68	2248809,46
S=1265 кв. м		
Образуемый земельный участок №325		
1	392122,25	2248804,12
2	392123,56	2248827,65
3	392123,69	2248829,93
4	392083,70	2248833,80
5	392081,65	2248812,66
6	392084,47	2248809,08
7	392093,45	2248808,42
8	392102,60	2248807,42
9	392111,55	2248806,12
10	392120,50	2248804,50
S=1000 кв. м		
Образуемый земельный участок №326		
1	392123,69	2248829,93
2	392125,02	2248853,66
3	392125,34	2248859,46
4	392085,71	2248854,57
5	392083,70	2248833,80
S=1000 кв. м		

Образуемый земельный участок №327		
1	392125,34	2248859,46
2	392123,57	2248877,75
3	392122,98	2248883,87
4	392083,25	2248880,03
5	392085,71	2248854,57
S=1000 кв. м		
Образуемый земельный участок №328		
1	392122,98	2248883,87
2	392120,83	2248906,13
3	392120,57	2248908,81
4	392080,84	2248904,97
5	392083,25	2248880,03
S=1000 кв. м		
Образуемый земельный участок №329		
1	392120,57	2248908,81
2	392118,12	2248934,23
3	392081,44	2248929,99
4	392078,75	2248926,66
5	392080,84	2248904,97
S=1000 кв. м		
Образуемый земельный участок №330		
1	392162,72	2248910,18
2	392160,22	2248936,08
3	392156,95	2248938,72
4	392118,12	2248934,23
5	392120,57	2248908,81
6	392120,83	2248906,13
S=1200 кв. м		
Образуемый земельный участок №331		
1	392165,46	2248881,79
2	392162,72	2248910,18
3	392120,83	2248906,13
4	392122,98	2248883,87
5	392123,57	2248877,75
S=1200 кв. м		
Образуемый земельный участок №332		
1	392167,61	2248849,53
2	392168,09	2248854,55
3	392165,46	2248881,79
4	392123,57	2248877,75
5	392125,34	2248859,46
6	392125,02	2248853,66
S=1195 кв. м		
Образуемый земельный участок №333		

1	392165,10	2248823,62
2	392167,61	2248849,53
3	392125,02	2248853,66
4	392123,69	2248829,93
5	392123,56	2248827,65
S=1100 кв. м		
Образуемый земельный участок №334		
1	392158,98	2248793,70
2	392162,41	2248795,89
3	392165,10	2248823,62
4	392123,56	2248827,65
5	392122,25	2248804,12
6	392130,31	2248802,35
7	392140,07	2248799,81
8	392149,74	2248796,89
S=1100 кв. м		
Образуемый земельный участок №335		
1	392211,24	2248792,96
2	392210,42	2248784,53
3	392208,84	2248769,09
4	392192,51	2248778,65
5	392174,48	2248787,45
6	392172,04	2248791,62
7	392172,60	2248797,00
S=607 кв. м		
Образуемый земельный участок №336		
1	392215,03	2248831,46
2	392212,94	2248809,90
3	392211,24	2248792,96
4	392172,56	2248797,01
5	392176,27	2248835,22
S=1500 кв. м		
Образуемый земельный участок №337		
1	392215,03	2248831,46
2	392215,41	2248835,33
3	392217,32	2248854,55
4	392216,08	2248865,86
5	392177,41	2248862,13
6	392178,14	2248854,55
7	392176,27	2248835,22
S=1200 кв. м		
Образуемый земельный участок №338		
1	392216,08	2248865,86
2	392213,92	2248885,55
3	392213,26	2248891,57

4	392174,92	2248887,86
5	392177,41	2248862,13
S=1000 кв. м		
Образуемый земельный участок №339		
1	392213,26	2248891,57
2	392210,87	2248913,41
3	392210,42	2248917,50
4	392172,41	2248913,82
5	392174,92	2248887,86
S=1000 кв. м		
Образуемый земельный участок №340		
1	392210,42	2248917,50
2	392207,45	2248944,55
3	392172,84	2248940,56
4	392170,15	2248937,22
5	392172,41	2248913,82
S=1017 кв. м		
Образуемый земельный участок №341		
1	392248,41	2248920,69
2	392243,58	2248945,55
3	392240,00	2248948,28
4	392237,53	2248948,03
5	392207,45	2248944,55
6	392210,42	2248917,50
7	392210,87	2248913,41
S=1100 кв. м		
Образуемый земельный участок №342		
1	392253,73	2248893,28
2	392248,41	2248920,69
3	392210,87	2248913,41
4	392213,26	2248891,57
5	392213,92	2248885,55
S=1100 кв. м		
Образуемый земельный участок №343		
1	392259,65	2248862,76
2	392253,73	2248893,28
3	392213,92	2248885,55
4	392216,08	2248865,86
5	392217,32	2248854,55
S=1300 кв. м		
Образуемый земельный участок №344		
1	392258,26	2248831,17
2	392260,77	2248857,02
3	392259,65	2248862,76
4	392217,32	2248854,55

5	392215,41	2248835,33
S=1100 кв. м		
Образуемый земельный участок №345		
1	392255,79	2248805,75
2	392258,26	2248831,17
3	392215,41	2248835,33
4	392215,03	2248831,46
5	392212,94	2248809,90
S=1100 кв. м		
Образуемый земельный участок №346		
1	392253,33	2248780,33
2	392255,79	2248805,75
3	392212,94	2248809,90
4	392211,24	2248792,96
5	392210,42	2248784,53
S=1099 кв. м		
Образуемый земельный участок №347		
1	392247,17	2248744,50
2	392249,99	2248745,86
3	392253,33	2248780,33
4	392210,42	2248784,53
5	392208,84	2248769,09
S=1143 кв. м		
Образуемый земельный участок №348		
1	392294,10	2248755,52
2	392292,92	2248743,35
3	392290,35	2248716,80
4	392261,68	2248735,19
5	392259,44	2248739,80
6	392261,28	2248758,70
S=1000 кв. м		
Образуемый земельный участок №349		
1	392297,03	2248785,70
2	392296,33	2248778,46
3	392294,10	2248755,52
4	392261,28	2248758,70
5	392264,20	2248788,88
S=1000 кв. м		
Образуемый земельный участок №350		
1	392299,96	2248815,88
2	392299,17	2248807,72
3	392297,03	2248785,70
4	392264,20	2248788,88
5	392267,13	2248819,07
S=1000 кв. м		

Образуемый земельный участок №351		
1	392302,88	2248846,07
2	392302,00	2248836,98
3	392299,96	2248815,88
4	392267,13	2248819,07
5	392270,06	2248849,25
S=1000 кв. м		
Образуемый земельный участок №352		
1	392302,88	2248846,07
2	392300,23	2248866,09
3	392298,04	2248882,60
4	392267,15	2248876,61
5	392270,86	2248857,50
6	392270,06	2248849,25
S=1000 кв. м		
Образуемый земельный участок №353		
1	392298,04	2248882,60
2	392295,90	2248898,74
3	392293,97	2248913,27
4	392261,27	2248906,92
5	392267,15	2248876,61
S=1000 кв. м		
Образуемый земельный участок №354		
1	392277,60	2248943,57
2	392288,02	2248939,17
3	392290,75	2248937,59
4	392293,97	2248913,27
5	392261,27	2248906,92
6	392260,06	2248913,15
7	392253,77	2248945,52
8	392256,42	2248948,15
9	392267,17	2248946,53
S=1194 кв. м		
Образуемый земельный участок №355		
1	392330,91	2248870,72
2	392326,00	2248903,28
3	392295,90	2248898,74
4	392298,04	2248882,60
5	392300,23	2248866,09
S=1012 кв. м		
Образуемый земельный участок №356		
1	392336,02	2248835,34
2	392332,55	2248859,82
3	392330,91	2248870,72
4	392300,23	2248866,09

5	392302,88	2248846,07
6	392302,16	2248838,63
S=1000 кв. м		
Образуемый земельный участок №357		
1	392336,02	2248835,34
2	392333,03	2248804,44
3	392299,17	2248807,72
4	392302,16	2248838,63
S=1056 кв. м		
Образуемый земельный участок №358		
1	392333,03	2248804,44
2	392330,19	2248775,18
3	392296,33	2248778,46
4	392299,17	2248807,72
S=1000 кв. м		
Образуемый земельный участок №359		
1	392330,19	2248775,18
2	392326,79	2248740,07
3	392292,92	2248743,35
4	392296,33	2248778,46
S=1200 кв. м		
Образуемый земельный участок №360		
1	392326,79	2248740,07
2	392322,82	2248699,13
3	392320,00	2248697,77
4	392290,35	2248716,80
5	392292,92	2248743,35
S=1201 кв. м		
Образуемый земельный участок №361		
1	392291,72	2248694,53
2	392289,97	2248676,46
3	392253,64	2248679,98
4	392256,91	2248713,69
5	392259,73	2248715,06
S=1000 кв. м		
Образуемый земельный участок №362		
1	392253.64	2248679.98
2	392251.23	2248655.13
3	392287.56	2248651.61
4	392289.97	2248676.48
5	392253.64	2248679.98
S=912 кв. м		
Образуемый земельный участок №363		
1	392287.56	2248651.61
2	392286.84	2248644.21

3	392279,21	2248627,94
4	392276,75	2248622,72
5	392243,37	2248638,39
6	392251,23	2248655,13
S=914 кв. м		
Образуемый земельный участок №364		
1	392276,75	2248622,72
2	392267,41	2248602,81
3	392265,25	2248598,20
4	392261,47	2248597,14
5	392235,40	2248614,42
6	392234,17	2248618,79
7	392243,37	2248638,39
S=1000 кв. м		
Образуемый земельный участок №365		
1	392310,23	2248613,38
2	392298,45	2248588,28
3	392283,67	2248592,03
4	392267,41	2248602,81
5	392276,75	2248622,72
6	392279,21	2248627,94
S=1000 кв. м		
Образуемый земельный участок №366		
1	392321,62	2248646,12
2	392326,96	2248626,21
3	392323,12	2248607,33
4	392279,21	2248627,94
5	392286,84	2248644,21
S=1200 кв. м		
Образуемый земельный участок №367		
1	392318,05	2248677,63
2	392320,28	2248673,03
3	392318,72	2248656,93
4	392321,62	2248646,12
5	392286,84	2248644,21
6	392291,72	2248694,53
S=1250 кв. м		
Образуемый земельный участок №368		
1	392310,23	2248613,38
2	392323,12	2248607,33
3	392319,09	2248587,51
4	392300,14	2248560,72
5	392274,28	2248577,86
6	392283,67	2248592,03
7	392298,45	2248588,28

S=1151 кв. м		
Образуемый земельный участок №369		
1	392281.67	2248572.96
2	392300.14	2248560.72
3	392269.00	2248516.72
4	392251.91	2248528.06
S=1150 кв. м		
Образуемый земельный участок №370		
1	392263,02	2248585,32
2	392274,28	2248577,86
3	392281.67	2248572.96
4	392251.91	2248528.06
5	392238,82	2248536,74
6	392233.22	2248540.35
S=1205 кв. м		
Образуемый земельный участок №371		
1	392263,02	2248585,32
2	392248,74	2248563,77
3	392217,93	2248584,19
4	392227,76	2248605,13
5	392231,53	2248606,18
S=1000 кв. м		
Образуемый земельный участок №372		
1	392217.93	2248584.19
2	392206.37	2248559.57
3	392207.67	2248555.32
4	392214.08	2248551.79
5	392220.50	2248548.11
6	392226.90	2248544.28
7	392233.22	2248540.35
8	392248.74	2248563.77
9	392217.93	2248584.19
S=1001 кв. м		
Образуемый земельный участок №373		
1	392208,69	2248588,03
2	392197,49	2248564,18
3	392193,53	2248562,80
4	392188,96	2248565,02
5	392184,35	2248567,20
6	392179,69	2248569,33
7	392175,01	2248571,40
8	392170,25	2248573,43
9	392165,46	2248575,41
10	392160,65	2248577,32
11	392155,82	2248579,18

12	392169,02	2248606,91
S=1300 кв. м		
Образуемый земельный участок №374		
1	392221,29	2248614,87
2	392208,69	2248588,03
3	392169,02	2248606,91
4	392181,76	2248633,69
S=1301 кв. м		
Образуемый земельный участок №375		
1	392232,96	2248639,73
2	392221,29	2248614,87
3	392181,76	2248633,69
4	392193,57	2248658,48
S=1200 кв. м		
Образуемый земельный участок №376		
1	392243,15	2248675,40
2	392241,45	2248657,82
3	392232,96	2248639,73
4	392193,57	2248658,48
5	392199,80	2248671,57
6	392200,57	2248679,53
S=1300 кв. м		
Образуемый земельный участок №377		
1	392245,86	2248703,32
2	392243,15	2248675,40
3	392200,57	2248679,53
4	392203,28	2248707,45
S=1200 кв. м		
Образуемый земельный участок №378		
1	392245,22	2248724,36
2	392247,45	2248719,76
3	392245,86	2248703,32
4	392203,28	2248707,45
5	392207,28	2248748,71
S=1300 кв. м		
Образуемый земельный участок №379		
1	392200,09	2248753,32
2	392207,28	2248748,71
3	392205,21	2248727,40
4	392166,18	2248731,19
5	392169,63	2248766,78
6	392172,66	2248768,50
7	392176,18	2248766,80
8	392179,69	2248765,05
9	392183,17	2248763,23

10	392186,62	2248761,36
11	392190,08	2248759,41
12	392193,49	2248757,41
S=1200 кв. м		
Образуемый земельный участок №380		
1	392205,21	2248727,40
2	392203,28	2248707,45
3	392202,26	2248696,95
4	392163,22	2248700,73
5	392166,18	2248731,19
S=1200 кв. м		
Образуемый земельный участок №381		
1	392202,26	2248696,95
2	392200,57	2248679,53
3	392199,80	2248671,57
4	392194,64	2248660,74
5	392159,23	2248677,60
6	392161,43	2248682,23
7	392163,22	2248700,73
S=1200 кв. м		
Образуемый земельный участок №382		
1	392194,64	2248660,74
2	392193,57	2248658,48
3	392181,49	2248633,11
4	392146,08	2248649,97
5	392159,23	2248677,6
S=1200 кв. м		
Образуемый земельный участок №383		
1	392181,49	2248633,11
2	392169,02	2248606,91
3	392168,34	2248605,48
4	392132,92	2248622,34
5	392146,08	2248649,97
S=1200 кв. м		
Образуемый земельный участок №384		
1	392168,34	2248605,48
2	392155,82	2248579,18
3	392138,56	2248585,25
4	392121,04	2248590,55
5	392119,46	2248594,05
6	392132,92	2248622,34
S=1230 кв. м		
Образуемый земельный участок №385		
1	392120,67	2248619,87
2	392109,59	2248596,59

3	392105,40	2248594,58
4	392084,95	2248598,90
5	392064,61	2248602,13
6	392081,85	2248638,35
S=1462 кв. м		
Образуемый земельный участок №386		
1	392133,67	2248647,17
2	392120,67	2248619,87
3	392081,85	2248638,35
4	392094,85	2248665,65
S=1300 кв. м		
Образуемый земельный участок №387		
1	392146,67	2248674,48
2	392133,67	2248647,17
3	392094,85	2248665,65
4	392107,84	2248692,96
S=1300 кв. м		
Образуемый земельный участок №388		
1	392154,64	2248715,80
2	392151,65	2248684,94
3	392146,67	2248674,48
4	392107,84	2248692,96
5	392109,94	2248697,36
6	392112,13	2248719,92
S=1500 кв. м		
Образуемый земельный участок №389		
1	392157,35	2248743,77
2	392154,64	2248715,80
3	392112,13	2248719,92
4	392114,84	2248747,89
S=1200 кв. м		
Образуемый земельный участок №390		
1	392157,47	2248775,03
2	392159,99	2248770,93
3	392157,35	2248743,77
4	392114,84	2248747,89
5	392118,59	2248786,53
6	392123,60	2248785,44
7	392128,57	2248784,25
8	392133,61	2248782,92
9	392138,57	2248781,51
10	392143,34	2248780,04
11	392148,06	2248778,47
12	392152,80	2248776,79
S=1500 кв. м		

Образуемый земельный участок №391		
1	392118,59	2248786,53
2	392116,17	2248761,62
3	392075,29	2248768,21
4	392078,52	2248788,23
5	392082,10	2248791,18
6	392086,71	2248790,90
7	392091,33	2248790,53
8	392095,92	2248790,08
9	392100,49	2248789,54
10	392105,07	2248788,91
11	392109,64	2248788,19
S=1000 кв. м		
Образуемый земельный участок №392		
1	392116,17	2248761,62
2	392114,84	2248747,89
3	392113,88	2248737,96
4	392071,51	2248744,79
5	392075,29	2248768,21
S=1000 кв. м		
Образуемый земельный участок №393		
1	392113,88	2248737,96
2	392112,13	2248719,92
3	392111,66	2248715,10
4	392067,86	2248722,17
5	392071,51	2248744,79
S=1000 кв. м		
Образуемый земельный участок №394		
1	392111,66	2248715,10
2	392109,94	2248697,36
3	392107,93	2248693,15
4	392064,31	2248700,19
5	392067,86	2248722,17
S=1000 кв. м		
Образуемый земельный участок №395		
1	392107,93	2248693,15
2	392107,84	2248692,96
3	392094,70	2248665,35
4	392059,48	2248682,11
5	392062,38	2248688,19
6	392064,31	2248700,19
S=1000 кв. м		
Образуемый земельный участок №396		
1	392094,70	2248665,35
2	392083,68	2248642,20

3	392048,46	2248658,96
4	392059,48	2248682,11
S=1000 кв. м		
Образуемый земельный участок №397		
1	392083,68	2248642,20
2	392081,85	2248638,35
3	392072,66	2248619,05
4	392037,44	2248635,81
5	392048,46	2248658,96
S=1000 кв. м		
Образуемый земельный участок №398		
1	392072,66	2248619,05
2	392064,61	2248602,13
3	392054,95	2248603,31
4	392045,33	2248604,25
5	392035,66	2248604,98
6	392026,05	2248605,47
7	392024,34	2248608,29
8	392037,44	2248635,81
S=1000 кв. м		
Образуемый земельный участок №399		
1	392013,37	2248608,50
2	392022,71	2248628,12
3	391982,55	2248643,89
4	391972,80	2248619,05
5	391974,23	2248604,29
6	391991,69	2248605,41
7	392009,08	2248605,78
S=1353 кв. м		
Образуемый земельный участок №400		
1	392022,71	2248628,12
2	392035,39	2248654,76
3	391993,30	2248671,28
4	391982,55	2248643,89
S=1300 кв. м		
Образуемый земельный участок №401		
1	392035,39	2248654,76
2	392046,60	2248678,31
3	392002,80	2248695,50
4	391993,30	2248671,28
S=1200 кв. м		
Образуемый земельный участок №402		
1	392046,60	2248678,31
2	392052,73	2248691,20
3	392055,64	2248709,23

4	392014,52	2248725,37
5	392002,80	2248695,50
S=1500 кв. м		
Образуемый земельный участок №403		
1	392055,64	2248709,23
2	392062,21	2248749,95
3	392022,72	2248756,33
4	392019,97	2248739,23
5	392014,52	2248725,37
S=1500 кв. м		
Образуемый земельный участок №404		
1	392062,21	2248749,95
2	392068,44	2248788,52
3	392065,87	2248791,45
4	392059,90	2248791,28
5	392053,89	2248790,95
6	392047,91	2248790,48
7	392041,95	2248789,85
8	392027,87	2248788,21
9	392022,72	2248756,33
S=1500 кв. м		
Образуемый земельный участок №405		
1	392019,97	2248739,23
2	392022,72	2248756,33
3	392027,87	2248788,21
4	391994,26	2248784,28
5	391999,42	2248736,92
S=1300 кв. м		
Образуемый земельный участок №406		
1	391999,42	2248736,92
2	391994,26	2248784,28
3	391974,98	2248782,02
4	391969,20	2248781,39
5	391974,36	2248734,09
S=1200 кв. м		
Образуемый земельный участок №407		
1	391974,36	2248734,09
2	391969,20	2248781,39
3	391937,90	2248777,98
4	391943,07	2248730,57
S=1500 кв. м		
Образуемый земельный участок №408		
1	391943,07	2248730,57
2	391937,90	2248777,98
3	391906,67	2248774,58

4	391911,85	2248727,05
S=1500 кв. м		
Образуемый земельный участок №409		
1	391911,85	2248727,05
2	391906,67	2248774,58
3	391875,52	2248771,18
4	391880,71	2248723,54
S=1500 кв. м		
Образуемый земельный участок №410		
1	391880,71	2248723,54
2	391875,52	2248771,18
3	391844,44	2248767,80
4	391849,65	2248720,04
5	391872,46	2248722,61
S=1500 кв. м		
Образуемый земельный участок №411		
1	391849,65	2248720,04
2	391844,44	2248767,80
3	391834,79	2248766,74
4	391809,65	2248763,05
5	391807,80	2248759,70
6	391816,48	2248738,46
7	391825,48	2248717,31
S=1495 кв. м		
Образуемый земельный участок №412		
1	391882,21	2248703,04
2	391872,46	2248722,61
3	391849,65	2248720,04
4	391825,48	2248717,31
5	391833,36	2248699,46
6	391841,46	2248681,69
S=1384 кв. м		
Образуемый земельный участок №413		
1	391893,78	2248679,84
2	391882,21	2248703,04
3	391841,46	2248681,69
4	391846,96	2248669,96
5	391852,57	2248658,25
S=1200 кв. м		
Образуемый земельный участок №414		
1	391905,27	2248656,79
2	391893,78	2248679,84
3	391852,57	2248658,25
4	391858,22	2248646,69
5	391863,97	2248635,15

S=1200 кв. м		
Образуемый земельный участок №415		
1	391916,79	2248633,68
2	391905,27	2248656,79
3	391863,97	2248635,15
4	391869,84	2248623,62
5	391875,78	2248612,20
S=1200 кв. м		
Образуемый земельный участок №416		
1	391929,00	2248597,90
2	391925,32	2248616,58
3	391916,79	2248633,68
4	391875,78	2248612,20
5	391887,39	2248590,48
6	391891,69	2248588,70
7	391910,43	2248593,78
S=1452 кв. м		
Образуемый земельный участок №417		
1	391861,92	2248536,72
2	391852,66	2248558,73
3	391843,37	2248554,63
4	391834,21	2248550,31
5	391825,21	2248545,77
6	391816,27	2248540,99
7	391815,24	2248536,98
8	391820,34	2248527,85
9	391825,49	2248518,75
10	391834,41	2248523,61
11	391843,41	2248528,21
12	391852,61	2248532,59
S=1000 кв. м		
Образуемый земельный участок №418		
1	391900,05	2248550,63
2	391893,22	2248573,50
3	391872,63	2248566,63
4	391862,57	2248562,77
5	391852,66	2248558,73
6	391861,92	2248536,72
7	391864,02	2248537,61
8	391881,98	2248544,62
S=1000 кв. м		
Образуемый земельный участок №419		
1	391939,48	2248560,35
2	391935,16	2248583,81
3	391914,11	2248579,24

4	391903,67	2248576,47
5	391893,22	2248573,50
6	391900,05	2248550,63
7	391901,37	2248551,03
8	391920,25	2248556,18
S=1000 кв. м		
Образуемый земельный участок №420		
1	391979,76	2248565,75
2	391977,93	2248589,54
3	391956,43	2248587,25
4	391945,79	2248585,61
5	391935,16	2248583,81
6	391939,48	2248560,35
7	391939,81	2248560,41
8	391959,32	2248563,57
9	391979,09	2248565,70
S=1000 кв. м		
Образуемый земельный участок №421		
1	392020,29	2248566,76
2	392021,11	2248590,63
3	391999,61	2248590,67
4	391988,78	2248590,18
5	391977,93	2248589,54
6	391979,76	2248565,75
7	391999,21	2248566,78
8	392018,72	2248566,80
S=1000 кв. м		
Образуемый земельный участок №422		
1	392060,77	2248563,38
2	392064,00	2248587,08
3	392042,63	2248589,43
4	392031,88	2248590,15
5	392021,11	2248590,63
6	392020,29	2248566,76
7	392039,21	2248565,73
8	392058,28	2248563,71
S=1000 кв. м		
Образуемый земельный участок №423		
1	392100,54	2248555,66
2	392106,24	2248578,94
3	392085,34	2248583,56
4	392074,66	2248585,44
5	392064,00	2248587,08
6	392060,77	2248563,38
7	392078,90	2248560,41

8	392097,35	2248556,45
S=1000 кв. м		
Образуемый земельный участок №424		
1	392139,11	2248543,76
2	392147,42	2248566,30
3	392126,89	2248573,21
4	392106,24	2248578,94
5	392100,54	2248555,66
6	392118,09	2248550,81
7	392135,51	2248545,06
S=1000 кв. м		
Образуемый земельный участок №425		
1	392174,52	2248528,59
2	392186,87	2248546,05
3	392185,90	2248549,84
4	392166,82	2248558,59
5	392157,08	2248562,61
6	392147,42	2248566,30
7	392139,11	2248543,76
8	392156,88	2248536,68
S=1000 кв. м		
Образуемый земельный участок №426		
1	392161,04	2248509,53
2	392174,52	2248528,59
3	392156,88	2248536,68
4	392139,11	2248543,76
5	392135,51	2248545,06
6	392126,92	2248520,54
7	392141,96	2248514,80
8	392156,91	2248508,29
S=1000 кв. м		
Образуемый земельный участок №427		
1	392126,92	2248520,54
2	392135,51	2248545,06
3	392118,09	2248550,81
4	392100,54	2248555,66
5	392097,35	2248556,45
6	392091,43	2248531,09
7	392109,40	2248526,26
S=1000 кв. м		
Образуемый земельный участок №428		
1	392091,43	2248531,09
2	392097,35	2248556,45
3	392078,90	2248560,41
4	392060,77	2248563,38

5	392058,28	2248563,71
6	392055,07	2248537,83
7	392073,52	2248534,91
S=1000 кв. м		
Образуемый земельный участок №429		
1	392055,07	2248537,83
2	392058,28	2248563,71
3	392039,21	2248565,73
4	392020,29	2248566,76
5	392018,72	2248566,80
6	392018,26	2248540,69
7	392036,88	2248539,73
S=1000 кв. м		
Образуемый земельный участок №430		
1	392018,26	2248540,69
2	392018,72	2248566,80
3	391999,21	2248566,78
4	391979,76	2248565,75
5	391979,09	2248565,70
6	391981,38	2248539,66
7	391999,85	2248540,66
S=1000 кв. м		
Образуемый земельный участок №431		
1	391981,38	2248539,66
2	391979,09	2248565,70
3	391959,32	2248563,57
4	391939,81	2248560,41
5	391944,83	2248534,76
6	391963,07	2248537,69
S=1000 кв. м		
Образуемый земельный участок №432		
1	391944,83	2248534,76
2	391939,81	2248560,41
3	391939,48	2248560,35
4	391920,25	2248556,18
5	391901,37	2248551,03
6	391908,95	2248526,02
7	391926,77	2248530,86
S=1000 кв. м		
Образуемый земельный участок №433		
1	391908,95	2248526,02
2	391901,37	2248551,03
3	391900,05	2248550,63
4	391881,98	2248544,62
5	391864,02	2248537,61

6	391874,29	2248513,59
7	391891,47	2248520,27
S=1000 кв. м		
Образуемый земельный участок №434		
1	391874,29	2248513,59
2	391864,02	2248537,61
3	391861,92	2248536,72
4	391852,61	2248532,59
5	391843,41	2248528,21
6	391834,41	2248523,61
7	391825,49	2248518,75
8	391836,64	2248499,54
9	391841,22	2248497,65
10	391857,53	2248506,04
S=1075 кв. м		
Образуемый земельный участок №435		
1	391812,07	2248505,98
2	391805,85	2248516,90
3	391799,74	2248527,82
4	391795,73	2248528,84
5	391788,58	2248524,20
6	391781,54	2248519,43
7	391774,56	2248514,48
8	391767,68	2248509,37
9	391781,09	2248486,91
S=1000 кв. м		
Образуемый земельный участок №436		
1	391826,02	2248482,14
2	391818,99	2248494,03
3	391812,07	2248505,98
4	391781,09	2248486,91
5	391782,03	2248485,35
6	391795,26	2248463,19
S=1000 кв. м		
Образуемый земельный участок №437		
1	391840,37	2248458,52
2	391833,14	2248470,31
3	391826,02	2248482,14
4	391795,26	2248463,19
5	391796,07	2248461,83
6	391809,42	2248439,47
S=1000 кв. м		
Образуемый земельный участок №438		
1	391853,79	2248437,19
2	391847,03	2248447,85

3	391840,37	2248458,52
4	391809,42	2248439,47
5	391810,12	2248438,30
6	391823,47	2248415,94
7	391827,01	2248418,28
8	391830,61	2248420,59
9	391837,85	2248425,02
10	391845,24	2248429,26
11	391852,51	2248433,17
S=1001 кв. м		
Образуемый земельный участок №439		
1	391823,47	2248415,94
2	391810,12	2248438,30
3	391773,06	2248415,27
4	391787,77	2248391,94
5	391791,63	2248391,40
6	391799,31	2248397,95
7	391807,19	2248404,23
8	391815,16	2248410,16
S=1200 кв. м		
Образуемый земельный участок №440		
1	391810,12	2248438,30
2	391809,42	2248439,47
3	391796,07	2248461,83
4	391758,80	2248438,67
5	391765,88	2248426,94
6	391773,06	2248415,27
S=1200 кв. м		
Образуемый земельный участок №441		
1	391796,07	2248461,83
2	391795,26	2248463,19
3	391782,03	2248485,35
4	391744,91	2248462,29
5	391751,80	2248450,47
6	391758,80	2248438,67
S=1200 кв. м		
Образуемый земельный участок №442		
1	391782,03	2248485,35
2	391781,09	2248486,91
3	391767,68	2248509,37
4	391759,55	2248503,03
5	391751,73	2248496,60
6	391744,09	2248489,82
7	391736,46	2248483,04
8	391735,74	2248478,36

9	391744,91	2248462,29
S=1086 кв. м		
Образуемый земельный участок №443		
1	391886,68	2248478,91
2	391876,40	2248503,63
3	391868,76	2248500,26
4	391861,21	2248496,72
5	391853,73	2248492,98
6	391846,34	2248489,06
7	391845,24	2248485,08
8	391851,17	2248475,32
9	391857,16	2248465,59
10	391864,91	2248469,44
11	391872,70	2248473,06
12	391880,69	2248476,51
S=900 кв. м		
Образуемый земельный участок №444		
1	391916,60	2248489,01
2	391908,83	2248515,53
3	391900,57	2248512,85
4	391892,37	2248509,96
5	391884,35	2248506,90
6	391876,40	2248503,63
7	391886,68	2248478,91
8	391890,85	2248480,55
9	391905,75	2248485,77
S=900 кв. м		
Образуемый земельный участок №445		
1	391946,17	2248496,00
2	391941,03	2248523,82
3	391936,93	2248522,95
4	391932,86	2248522,03
5	391928,78	2248521,06
6	391924,74	2248520,04
7	391916,78	2248517,89
8	391908,83	2248515,53
9	391916,60	2248489,01
10	391924,01	2248491,10
11	391938,69	2248494,57
S=890 кв. м		
Образуемый земельный участок №446		
1	391979,37	2248500,57
2	391977,11	2248529,24
3	391967,98	2248528,24
4	391958,87	2248526,99

5	391949,90	2248525,52
6	391941,03	2248523,82
7	391946,17	2248496,00
8	391956,98	2248497,90
9	391971,06	2248499,69
S=1000 кв. м		
Образуемый земельный участок №447		
1	392012,22	2248501,63
2	392013,12	2248530,78
3	392004,04	2248530,75
4	391995,05	2248530,49
5	391986,06	2248529,98
6	391977,11	2248529,24
7	391979,37	2248500,57
8	391995,16	2248501,47
9	392006,05	2248501,67
S=1000 кв. м		
Образуемый земельный участок №448		
1	392044,83	2248499,48
2	392048,48	2248528,56
3	392044,07	2248529,04
4	392039,66	2248529,46
5	392035,23	2248529,83
6	392030,81	2248530,13
7	392026,37	2248530,38
8	392021,94	2248530,57
9	392017,53	2248530,70
10	392013,12	2248530,78
11	392012,22	2248501,63
12	392031,96	2248500,68
S=999 кв. м		
Образуемый земельный участок №449		
1	392076,82	2248494,03
2	392083,38	2248522,69
3	392074,74	2248524,49
4	392066,07	2248526,07
5	392057,33	2248527,43
6	392048,48	2248528,56
7	392044,83	2248499,48
8	392067,24	2248495,98
S=1000 кв. м		
Образуемый земельный участок №450		
1	392108,20	2248485,44
2	392117,59	2248513,18
3	392109,14	2248515,89

4	392100,56	2248518,40
5	392092,00	2248520,66
6	392083,38	2248522,69
7	392076,82	2248494,03
8	392090,02	2248490,82
9	392100,69	2248487,81
S=1000 кв. м		
Образуемый земельный участок №451		
1	392136,44	2248474,75
2	392151,78	2248496,43
3	392150,77	2248500,09
4	392142,71	2248503,65
5	392134,52	2248507,01
6	392130,33	2248508,63
7	392126,14	2248510,19
8	392121,88	2248511,71
9	392117,59	2248513,18
10	392108,20	2248485,44
11	392116,25	2248482,70
12	392123,07	2248480,19
S=1000 кв. м		
Образуемый земельный участок №452		
1	392116,00	2248445,86
2	392136,44	2248474,75
3	392123,07	2248480,19
4	392116,25	2248482,70
5	392108,20	2248485,44
6	392100,69	2248487,81
7	392089,50	2248452,50
8	392100,50	2248448,65
9	392111,21	2248444,42
S=1200 кв. м		
Образуемый земельный участок №453		
1	392089,50	2248452,50
2	392100,69	2248487,81
3	392090,02	2248490,82
4	392076,82	2248494,03
5	392067,24	2248495,98
6	392059,50	2248460,70
7	392074,76	2248456,94
S=1200 кв. м		
Образуемый земельный участок №454		
1	392059,50	2248460,70
2	392067,24	2248495,98
3	392044,83	2248499,48

4	392031,96	2248500,68
5	392028,05	2248465,90
6	392043,99	2248463,69
S=1200 кв. м		
Образуемый земельный участок №455		
1	391995,03	2248467,81
2	391995,16	2248501,47
3	391979,37	2248500,57
4	391971,06	2248499,69
5	391956,98	2248497,90
6	391960,48	2248465,98
7	391977,85	2248467,41
S=1200 кв. м		
Образуемый земельный участок №456		
1	391960,48	2248465,98
2	391956,98	2248497,90
3	391946,17	2248496,00
4	391938,69	2248494,57
5	391924,01	2248491,10
6	391930,78	2248461,22
7	391945,71	2248463,99
S=1000 кв. м		
Образуемый земельный участок №457		
1	391930,78	2248461,22
2	391924,01	2248491,10
3	391916,60	2248489,01
4	391905,75	2248485,77
5	391890,85	2248480,55
6	391899,58	2248452,90
7	391915,07	2248457,48
S=1000 кв. м		
Образуемый земельный участок №458		
1	391899,58	2248452,90
2	391890,85	2248480,55
3	391886,68	2248478,91
4	391880,69	2248476,51
5	391872,70	2248473,06
6	391864,91	2248469,44
7	391857,16	2248465,59
8	391870,21	2248444,93
9	391874,59	2248443,58
10	391887,00	2248448,52
S=932 кв. м		
Образуемый земельный участок №459		
1	392103,53	2248428,22

2	392102,46	2248431,81
3	392094,15	2248435,00
4	392085,78	2248437,93
5	392077,37	2248440,59
6	392068,79	2248443,01
7	392058,93	2248406,42
8	392070,96	2248402,87
9	392076,86	2248400,89
10	392082,70	2248398,77
S=1200 кв. м		
Образуемый земельный участок №460		
1	392068,79	2248443,01
2	392060,63	2248445,06
3	392052,32	2248446,84
4	392043,98	2248448,47
5	392035,52	2248449,82
6	392030,16	2248412,33
7	392039,94	2248410,72
8	392049,65	2248408,71
9	392058,93	2248406,42
S=1200 кв. м		
Образуемый земельный участок №461		
1	392035,52	2248449,82
2	392001,70	2248452,71
3	392000,84	2248414,85
4	392010,90	2248414,38
5	392021,01	2248413,49
6	392030,16	2248412,33
S=1190 кв. м		
Образуемый земельный участок №462		
1	392001,70	2248452,71
2	391967,84	2248451,64
3	391971,38	2248413,92
4	391981,62	2248414,64
5	391991,96	2248414,94
6	392000,84	2248414,85
S=1190 кв. м		
Образуемый земельный участок №463		
1	391967,84	2248451,64
2	391934,35	2248446,65
3	391942,27	2248409,55
4	391952,62	2248411,50
5	391963,21	2248413,04
6	391971,38	2248413,92
S=1190 кв. м		

Образуемый земельный участок №464		
1	391934,35	2248446,65
2	391908,24	2248439,91
3	391919,43	2248403,59
4	391926,85	2248405,78
5	391934,41	2248407,76
6	391942,27	2248409,55
S=955 кв. м		
Образуемый земельный участок №465		
1	391908,24	2248439,91
2	391901,84	2248437,86
3	391895,52	2248435,67
4	391889,21	2248433,32
5	391882,92	2248430,81
6	391881,78	2248427,13
7	391901,86	2248397,40
8	391910,57	2248400,66
9	391919,43	2248403,59
S=920 кв. м		
Образуемый земельный участок №466		
1	391856,56	2248374,94
2	391862,05	2248378,36
3	391873,21	2248384,71
4	391884,74	2248390,52
5	391874,94	2248404,94
6	391865,26	2248419,50
7	391860,92	2248420,64
8	391848,11	2248413,64
9	391835,70	2248406,04
S=1200 кв. м		
Образуемый земельный участок №467		
1	391832,25	2248357,25
2	391838,65	2248362,35
3	391847,40	2248368,79
4	391856,56	2248374,94
5	391835,70	2248406,04
6	391828,63	2248401,31
7	391821,71	2248396,35
8	391814,88	2248391,22
9	391808,22	2248385,85
S=1201 кв. м		
Образуемый земельный участок №468		
1	391810,24	2248336,79
2	391816,93	2248343,55
3	391824,42	2248350,53

4	391832,25	2248357,25
5	391808,22	2248385,85
6	391801,70	2248380,29
7	391795,41	2248374,59
8	391789,20	2248368,62
9	391783,21	2248362,52
S=1200 кв. м		
Образуемый земельный участок №469		
1	391810,24	2248336,79
2	391816,93	2248343,55
3	391824,42	2248350,53
4	391832,25	2248357,25
5	391808,22	2248385,85
6	391801,70	2248380,29
7	391795,41	2248374,59
8	391789,20	2248368,62
9	391783,21	2248362,52
S=1200 кв. м		
Образуемый земельный участок №470		
1	391789,79	2248313,36
2	391761,35	2248337,50
3	391739,66	2248311,94
4	391768,11	2248287,81
5	391780,48	2248302,39
S=1250 кв. м		
Образуемый земельный участок №471		
1	391768,11	2248287,81
2	391739,66	2248311,94
3	391718,58	2248287,10
4	391718,98	2248282,93
5	391745,74	2248261,45
S=1304 кв. м		
Образуемый земельный участок №472		
1	391792,05	2248257,77
2	391763,32	2248282,16
3	391745,74	2248261,45
4	391772,80	2248239,72
5	391777,08	2248240,13
S=1000 кв. м		
Образуемый земельный участок №473		
1	391809,22	2248278,00
2	391780,48	2248302,39
3	391768,11	2248287,81
4	391763,32	2248282,16
5	391792,05	2248257,77

S=1000 кв. м		
Образуемый земельный участок №474		
1	391826,39	2248298,23
2	391797,65	2248322,62
3	391789,79	2248313,36
4	391780,48	2248302,39
5	391809,22	2248278,00
S=1000 кв. м		
Образуемый земельный участок №475		
1	391843,02	2248316,36
2	391816,93	2248343,55
3	391810,24	2248336,79
4	391805,26	2248331,42
5	391800,46	2248325,92
6	391797,65	2248322,62
7	391826,39	2248298,23
8	391834,44	2248307,55
S=1000 кв. м		
Образуемый земельный участок №476		
1	391861,38	2248332,36
2	391838,65	2248362,35
3	391832,25	2248357,25
4	391824,42	2248350,53
5	391816,93	2248343,55
6	391843,02	2248316,36
7	391852,01	2248324,66
S=1000 кв. м		
Образуемый земельный участок №477		
1	391881,85	2248346,46
2	391862,05	2248378,36
3	391856,56	2248374,94
4	391847,40	2248368,79
5	391838,65	2248362,35
6	391861,38	2248332,36
7	391871,40	2248339,74
S=1001 кв. м		
Образуемый земельный участок №478		
1	391904,91	2248361,84
2	391894,76	2248376,10
3	391884,74	2248390,52
4	391873,21	2248384,71
5	391862,05	2248378,36
6	391881,85	2248346,46
7	391892,68	2248352,62
8	391898,25	2248355,47

9	391903,94	2248358,18
S=1000 кв. м		
Образуемый земельный участок №479		
1	391943,16	2248371,76
2	391934,41	2248407,76
3	391926,85	2248405,78
4	391919,43	2248403,59
5	391910,57	2248400,66
6	391901,86	2248397,40
7	391911,95	2248382,96
8	391922,21	2248368,60
9	391926,77	2248367,11
10	391934,94	2248369,60
S=1000 кв. м		
Образуемый земельный участок №480		
1	391967,39	2248376,17
2	391963,21	2248413,04
3	391952,62	2248411,50
4	391942,27	2248409,55
5	391934,41	2248407,76
6	391943,16	2248371,76
7	391955,22	2248374,31
S=1000 кв. м		
Образуемый земельный участок №481		
1	391992,35	2248377,80
2	391991,96	2248414,94
3	391981,62	2248414,64
4	391971,38	2248413,92
5	391963,21	2248413,04
6	391967,39	2248376,17
7	391979,92	2248377,36
S=1000 кв. м		
Образуемый земельный участок №482		
1	392017,04	2248376,57
2	392021,01	2248413,49
3	392010,90	2248414,38
4	392000,84	2248414,85
5	391991,96	2248414,94
6	391992,35	2248377,80
7	392004,79	2248377,54
S=1000 кв. м		
Образуемый земельный участок №483		
1	392041,50	2248372,50
2	392049,65	2248408,71
3	392039,94	2248410,72

4	392030,16	2248412,33
5	392021,01	2248413,49
6	392017,04	2248376,57
7	392029,40	2248374,88
S=1000 кв. м		
Образуемый земельный участок №484		
1	392062,18	2248369,76
2	392082,70	2248398,77
3	392076,86	2248400,89
4	392070,96	2248402,87
5	392058,93	2248406,42
6	392049,65	2248408,71
7	392041,50	2248372,50
8	392049,67	2248370,49
9	392057,61	2248368,21
S=1000 кв. м		
Образуемый земельный участок №485		
1	392013,43	2248300,84
2	392037,05	2248334,24
3	392008,86	2248343,94
4	391990,97	2248331,07
5	391996,82	2248323,20
S=1000 кв. м		
Образуемый земельный участок №486		
1	392008,86	2248343,94
2	392007,14	2248367,39
3	392001,88	2248367,66
4	391996,63	2248367,79
5	391991,47	2248367,80
6	391986,26	2248367,67
7	391981,05	2248367,41
8	391975,83	2248367,01
9	391970,49	2248366,47
10	391965,16	2248365,79
11	391978,37	2248348,03
12	391990,97	2248331,07
S=1000 кв. м		
Образуемый земельный участок №487		
1	391978,37	2248348,03
2	391965,16	2248365,79
3	391956,98	2248364,47
4	391952,97	2248363,70
5	391948,94	2248362,84
6	391944,92	2248361,90
7	391940,93	2248360,88

8	391936,96	2248359,78
9	391933,01	2248358,60
10	391931,92	2248355,31
11	391942,35	2248341,32
12	391952,91	2248327,47
S=999 кв. м		
Образуемый земельный участок №488		
1	391996,82	2248323,20
2	391990,97	2248331,07
3	391978,37	2248348,03
4	391952,91	2248327,47
5	391962,41	2248315,25
6	391972,00	2248303,17
S=1000 кв. м		
Образуемый земельный участок №489		
1	391996,82	2248323,20
2	391990,97	2248331,07
3	391978,37	2248348,03
4	391952,91	2248327,47
5	391972,00	2248303,17
S=998 кв. м		
Образуемый земельный участок №490		
1	391964,59	2248231,80
2	391982,62	2248257,29
3	391982,43	2248262,03
4	391975,06	2248270,88
5	391967,74	2248279,80
6	391942,48	2248259,96
7	391950,06	2248250,30
S=1000 кв. м		
Образуемый земельный участок №491		
1	391967,74	2248279,80
2	391957,89	2248291,99
3	391948,17	2248304,24
4	391923,12	2248284,59
5	391933,18	2248271,79
6	391942,48	2248259,96
S=1000 кв. м		
Образуемый земельный участок №492		
1	391948,17	2248304,24
2	391938,55	2248316,62
3	391929,06	2248329,05
4	391903,78	2248309,21
5	391916,34	2248293,23
6	391923,12	2248284,59

S=1000 кв. м		
Образуемый земельный участок №493		
1	391929,06	2248329,05
2	391921,70	2248338,87
3	391914,42	2248348,72
4	391909,91	2248349,90
5	391903,06	2248346,69
6	391896,32	2248343,22
7	391889,64	2248339,47
8	391883,14	2248335,49
9	391899,54	2248314,61
10	391903,78	2248309,21
S=1000 кв. м		
Образуемый земельный участок №494		
1	391899,54	2248314,61
2	391883,14	2248335,49
3	391875,88	2248330,64
4	391872,43	2248328,17
5	391869,03	2248325,63
6	391865,71	2248323,05
7	391862,44	2248320,40
8	391859,27	2248317,71
9	391856,14	2248314,96
10	391855,75	2248310,63
11	391870,59	2248291,87
S=1000 кв. м		
Образуемый земельный участок №495		
51	391916,34	2248293,23
2	391903,78	2248309,21
3	391899,54	2248314,61
4	391870,59	2248291,87
5	391887,45	2248270,53
S=1000 кв. м		
Образуемый земельный участок №496		
1	391933,18	2248271,79
2	391923,12	2248284,59
3	391916,34	2248293,23
4	391887,45	2248270,53
5	391904,36	2248249,15
S=1000 кв. м		
Образуемый земельный участок №497		
1	391950,06	2248250,30
2	391942,48	2248259,96
3	391933,18	2248271,79
4	391904,36	2248249,15

5	391921,31	2248227,72
S=1000 кв. м		
Образуемый земельный участок №498		
1	391944,37	2248203,20
2	391964,59	2248231,80
3	391950,06	2248250,30
4	391921,31	2248227,72
5	391940,77	2248203,10
S=1053 кв. м		
Образуемый земельный участок №499		
1	391920,18	2248169,01
2	391934,88	2248189,79
3	391934,75	2248194,59
4	391912,02	2248223,35
5	391888,63	2248195,89
6	391900,63	2248185,66
S=1285 кв. м		
Образуемый земельный участок №500		
1	391912,02	2248223,35
2	391891,87	2248248,83
3	391864,37	2248216,56
4	391880,73	2248202,62
5	391888,63	2248195,89
S=1250 кв. м		
№ точки	X	Y
Образуемый земельный участок №501		
1	391891,87	2248248,83
2	391873,69	2248271,81
3	391861,36	2248257,34
4	391846,31	2248239,67
5	391842,49	2248235,19
6	391861,21	2248219,25
7	391864,37	2248216,56
S=1301 кв. м		
Образуемый земельный участок №502		
1	391861,36	2248257,34
2	391873,69	2248271,81
3	391848,56	2248303,60
4	391844,64	2248303,77
5	391840,69	2248299,49
6	391836,86	2248295,11
7	391828,49	2248285,24
S=1000 кв. м		
Образуемый земельный участок №503		
1	391846,31	2248239,67

2	391861,36	2248257,34
3	391828,49	2248285,24
4	391813,47	2248267,54
S=1000 кв. м		
Образуемый земельный участок №504		
1	391831,24	2248221,99
2	391842,49	2248235,19
3	391846,31	2248239,67
4	391813,47	2248267,54
5	391798,44	2248249,83
S=1000 кв. м		
Образуемый земельный участок №505		
1	391836,55	2248188,54
2	391861,21	2248219,25
3	391842,49	2248235,19
4	391831,24	2248221,99
5	391816,47	2248204,65
S=1000 кв. м		
Образуемый земельный участок №506		
1	391856,54	2248172,49
2	391880,73	2248202,62
3	391864,37	2248216,56
4	391861,21	2248219,25
5	391836,55	2248188,54
S=1000 кв. м		
Образуемый земельный участок №507		
1	391876,92	2248156,12
2	391900,63	2248185,66
3	391888,63	2248195,89
4	391880,73	2248202,62
5	391856,54	2248172,49
S=1000 кв. м		
Образуемый земельный участок №508		
1	391900,43	2248141,09
2	391920,18	2248169,01
3	391900,63	2248185,66
4	391876,92	2248156,12
5	391896,36	2248140,51
S=1000 кв. м		
Образуемый земельный участок №509		
1	391935,97	2248045,87
2	391956,80	2248075,32
3	391956,19	2248079,65
4	391935,38	2248096,36
5	391910,96	2248065,95

S=1200 кв. м		
Образуемый земельный участок №510		
1	391935,38	2248096,36
2	391915,38	2248112,42
3	391890,96	2248082,01
4	391910,96	2248065,95
S=1000 кв. м		
Образуемый земельный участок №511		
1	391915,38	2248112,42
2	391895,38	2248128,47
3	391870,97	2248098,06
4	391890,96	2248082,01
S=1000 кв. м		
Образуемый земельный участок №512		
1	391895,38	2248128,47
2	391875,39	2248144,53
3	391850,97	2248114,12
4	391870,97	2248098,06
S=1000 кв. м		
Образуемый земельный участок №513		
1	391875,39	2248144,53
2	391855,39	2248160,58
3	391830,98	2248130,17
4	391850,97	2248114,12
S=1000 кв. м		
Образуемый земельный участок №514		
1	391855,39	2248160,58
2	391835,40	2248176,64
3	391810,98	2248146,23
4	391830,98	2248130,17
S=1000 кв. м		
Образуемый земельный участок №515		
1	391835,40	2248176,64
2	391815,40	2248192,69
3	391790,98	2248162,28
4	391810,98	2248146,23
S=1000 кв. м		
Образуемый земельный участок №516		
1	391815,40	2248192,69
2	391795,41	2248208,75
3	391770,99	2248178,34
4	391790,98	2248162,28
S=1000 кв. м		
Образуемый земельный участок №517		
1	391795,41	2248208,75

2	391775,41	2248224,80
3	391750,99	2248194,39
4	391770,99	2248178,34
S=1000 кв. м		
Образуемый земельный участок №518		
1	391775,41	2248224,80
2	391755,41	2248240,86
3	391731,00	2248210,44
4	391750,99	2248194,39
S=1000 кв. м		
Образуемый земельный участок №519		
1	391755,41	2248240,86
2	391735,42	2248256,91
3	391711,00	2248226,50
4	391731,00	2248210,44
S=1000 кв. м		
Образуемый земельный участок №520		
1	391735,42	2248256,91
2	391712,50	2248275,31
3	391708,22	2248274,90
4	391684,92	2248247,44
5	391711,00	2248226,50
S=1279 кв. м		
Образуемый земельный участок №521		
1	391666,55	2248151,14
2	391646,10	2248168,04
3	391621,19	2248140,16
4	391636,18	2248127,39
5	391641,27	2248133,56
6	391647,66	2248128,28
S=957 кв. м		
Образуемый земельный участок №522		
1	391682,74	2248137,77
2	391673,18	2248145,66
3	391666,57	2248151,16
4	391647,66	2248128,28
5	391653,61	2248123,36
6	391651,55	2248120,87
7	391661,78	2248112,41
S=666 кв. м		
Образуемый земельный участок №523		
1	391698,93	2248124,39
2	391682,74	2248137,77
3	391661,78	2248112,41
4	391677,97	2248099,02

S=691 кв. м		
Образуемый земельный участок №524		
1	391715,12	2248111,01
2	391703,35	2248120,74
3	391698,94	2248124,41
4	391677,97	2248099,03
5	391694,15	2248085,64
S=691 кв. м		
Образуемый земельный участок №525		
1	391730,67	2248098,16
2	391715,13	2248111,03
3	391694,16	2248085,65
4	391709,71	2248072,80
S=664 кв. м		
Образуемый земельный участок №526		
1	391746,24	2248085,32
2	391732,98	2248096,25
3	391730,67	2248098,16
4	391709,71	2248072,80
5	391725,27	2248059,94
S=664 кв. м		
Образуемый земельный участок №527		
1	391761,79	2248072,45
2	391746,24	2248085,32
3	391725,27	2248059,94
4	391740,81	2248047,07
S=664 кв. м		
Образуемый земельный участок №528		
1	391777,34	2248059,60
2	391762,69	2248071,71
3	391761,80	2248072,46
4	391740,83	2248047,09
5	391756,36	2248034,21
S=664 кв. м		
Образуемый земельный участок №529		
1	391792,91	2248046,75
2	391792,06	2248047,44
3	391777,34	2248059,60
4	391756,38	2248034,23
5	391771,94	2248021,38
S=664 кв. м		
Образуемый земельный участок №530		
1	391808,46	2248033,90
2	391792,90	2248046,75
3	391771,94	2248021,38

4	391787,49	2248008,52
S=664 кв. м		
Образуемый земельный участок №531		
1	391824,02	2248021,04
2	391821,32	2248023,27
3	391808,46	2248033,90
4	391787,49	2248008,52
5	391803,05	2247995,67
S=664 кв. м		
Образуемый земельный участок №532		
1	391839,57	2248008,18
2	391824,02	2248021,04
3	391803,05	2247995,67
4	391818,60	2247982,81
S=664 кв. м		
Образуемый земельный участок №533		
1	391855,13	2247995,33
2	391850,23	2247999,38
3	391839,58	2248008,19
4	391818,60	2247982,81
5	391821,80	2247980,17
6	391823,67	2247982,44
7	391836,00	2247972,25
S=617 кв. м		
Образуемый земельный участок №534		
1	391847,54	2247954,04
2	391850,37	2247958,03
3	391874,53	2247979,30
4	391855,13	2247995,33
5	391836,00	2247972,25
6	391830,95	2247966,13
S=832 кв. м		
Образуемый земельный участок №535		
1	392366,09	2248191,61
2	392388,74	2248237,06
3	392387,62	2248241,46
4	392371,27	2248252,90
5	392344,62	2248207,90
S=1306 кв. м		
Образуемый земельный участок №536		
1	392344,62	2248207,90
2	392371,27	2248252,90
3	392354,35	2248264,75
4	392350,20	2248263,99
5	392323,15	2248224,19

S=1300 кв. м		
Образуемый земельный участок №537		
1	392315,18	2248230,24
2	392329,65	2248251,54
3	392296,16	2248274,31
4	392282,87	2248254,76
S=1000 кв. м		
Образуемый земельный участок №538		
1	392329,65	2248251,54
2	392342,01	2248269,72
3	392341,24	2248273,92
4	392310,51	2248295,43
5	392296,16	2248274,31
S=1018 кв. м		
Образуемый земельный участок №539		
1	392156,49	2248357,64
2	392176,33	2248385,68
3	392175,60	2248389,85
4	392161,67	2248399,59
5	392154,64	2248404,40
6	392147,49	2248408,99
7	392126,28	2248379,01
S=1371 кв. м		
Образуемый земельный участок №540		
1	392139,32	2248333,36
2	392156,49	2248357,64
3	392126,28	2248379,01
4	392109,12	2248354,73
S=1100 кв. м		
Образуемый земельный участок №541		
1	392123,71	2248311,30
2	392139,32	2248333,36
3	392109,12	2248354,73
4	392093,51	2248332,66
S=1000 кв. м		
Образуемый земельный участок №542		
1	392108,10	2248289,23
2	392123,71	2248311,30
3	392093,51	2248332,66
4	392077,90	2248310,59
S=1000 кв. м		
Образуемый земельный участок №543		
1	392092,49	2248267,16
2	392108,10	2248289,23
3	392077,90	2248310,59

4	392062,29	2248288,53
S=1000 кв. м		
Образуемый земельный участок №544		
1	392126,28	2248379,01
2	392147,49	2248408,99
3	392140,05	2248413,46
4	392132,48	2248417,71
5	392124,97	2248421,63
6	392117,37	2248425,33
7	392112,91	2248424,17
8	392096,08	2248400,37
S=1283 кв. м		
Образуемый земельный участок №545		
1	392109,12	2248354,73
2	392126,28	2248379,01
3	392096,08	2248400,37
4	392078,91	2248376,10
S=1100 кв. м		
Образуемый земельный участок №546		
1	392093,51	2248332,66
2	392109,12	2248354,73
3	392078,91	2248376,10
4	392063,30	2248354,03
S=1000 кв. м		
Образуемый земельный участок №547		
1	392077,90	2248310,59
2	392093,51	2248332,66
3	392063,30	2248354,03
4	392047,69	2248331,96
S=1000 кв. м		
Образуемый земельный участок №548		
1	392062,29	2248288,53
2	392077,90	2248310,59
3	392047,69	2248331,96
4	392032,08	2248309,89
S=1000 кв. м		
Образуемый земельный участок №549		
1	391998,54	2248198,40
2	392016,26	2248223,47
3	391992,98	2248249,58
4	391989,30	2248249,41
5	391968,33	2248219,77
S=1290 кв. м		
Образуемый земельный участок №550		
1	391982,93	2248176,33

2	391998,54	2248198,40
3	391968,33	2248219,77
4	391952,72	2248197,70
S=1000 кв. м		
Образуемый земельный участок №551		
1	391967,32	2248154,26
2	391982,93	2248176,33
3	391952,72	2248197,70
4	391947,03	2248189,65
5	391937,11	2248175,63
S=1001 кв. м		
Образуемый земельный участок №552		
1	391951,71	2248132,20
2	391967,32	2248154,26
3	391937,11	2248175,63
4	391921,50	2248153,56
S=1000 кв. м		
Образуемый земельный участок №553		
1	391935,41	2248109,16
2	391951,71	2248132,20
3	391921,50	2248153,56
4	391907,66	2248134,00
5	391908,07	2248131,11
S=1000 кв. м		
Образуемый земельный участок №554		
1	392028,75	2248177,03
2	392039,85	2248192,73
3	392039,54	2248197,36
4	392016,27	2248223,46
5	391998,54	2248198,40
S=973 кв. м		
Образуемый земельный участок №555		
1	392013,13	2248154,97
2	392028,75	2248177,03
3	391998,54	2248198,40
4	391982,93	2248176,33
S=1000 кв. м		
Образуемый земельный участок №556		
1	391997,52	2248132,90
2	392013,13	2248154,97
3	391982,93	2248176,33
4	391967,32	2248154,26
S=1000 кв. м		
Образуемый земельный участок №557		
1	391981,92	2248110,83

2	391997,52	2248132,90
3	391967,32	2248154,26
4	391951,71	2248132,20
S=1000 кв. м		
Образуемый земельный участок №558		
1	391966,05	2248088,40
2	391981,92	2248110,83
3	391951,71	2248132,20
4	391935,41	2248109,16
5	391961,98	2248087,83
S=1082 кв. м		
Образуемый земельный участок №559		
1	391830,72	2247930,30
2	391839,02	2247942,01
3	391847,54	2247954,04
4	391830,95	2247966,13
5	391825,81	2247959,92
6	391816,65	2247967,42
7	391804,49	2247952,23
8	391817,33	2247941,37
S=841 кв. м		
Образуемый земельный участок №560		
1	391816,65	2247967,42
2	391813,48	2247970,11
3	391815,43	2247972,47
4	391802,92	2247982,79
5	391783,81	2247959,67
6	391799,22	2247946,93
7	391804,49	2247952,23
S=601 кв. м		
Образуемый земельный участок №561		
1	391802,92	2247982,79
2	391787,50	2247995,53
3	391768,39	2247972,41
4	391783,81	2247959,67
S=600 кв. м		
Образуемый земельный участок №562		
1	391787,50	2247995,53
2	391772,08	2248008,28
3	391752,97	2247985,15
4	391768,39	2247972,41
S=600 кв. м		
Образуемый земельный участок №563		
1	391772,08	2248008,28
2	391756,67	2248021,02

3	391737,56	2247997,89
4	391752,97	2247985,15
S=600 кв. м		
Образуемый земельный участок №564		
1	391737,56	2247997,89
2	391756,67	2248021,02
3	391743,18	2248032,16
4	391738,96	2248031,77
5	391721,76	2248010,95
S=610 кв. м		
Образуемый земельный участок №565		
1	391729,71	2248039,41
2	391729,30	2248043,64
3	391715,11	2248055,38
4	391696,00	2248032,25
5	391712,51	2248018,60
S=638 кв. м		
Образуемый земельный участок №566		
1	391715,11	2248055,38
2	391698,60	2248069,02
3	391679,45	2248045,85
4	391696,00	2248032,25
S=643 кв. м		
Образуемый земельный участок №567		
1	391698,59	2248069,01
2	391682,09	2248082,66
3	391662,89	2248059,44
4	391679,45	2248045,85
S=644 кв. м		
Образуемый земельный участок №568		
1	391682,08	2248082,66
2	391665,57	2248096,30
3	391646,34	2248073,03
4	391662,89	2248059,44
S=646 кв. м		
Образуемый земельный участок №569		
1	391665,58	2248096,31
2	391649,20	2248109,85
3	391629,91	2248086,52
4	391646,34	2248073,03
S=643 кв. м		
Образуемый земельный участок №570		
1	391649,20	2248109,85
2	391645,18	2248113,17
3	391643,42	2248111,03

4	391631,08	2248121,22
5	391613,44	2248100,47
6	391629,91	2248086,52
S=600 кв. м		
Образуемый земельный участок №571		
1	391613,44	2248100,47
2	391631,08	2248121,22
3	391636,18	2248127,39
4	391621,19	2248140,16
5	391597,51	2248113,64
S=716 кв. м		
Образуемый земельный участок №572		
1	391589,01	2248074,97
2	391594,39	2248081,47
3	391613,44	2248100,47
4	391597,51	2248113,64
5	391574,17	2248087,51
S=693 кв. м		
Образуемый земельный участок №573		
1	391610,84	2248063,70
2	391629,91	2248086,52
3	391613,44	2248100,47
4	391594,39	2248081,47
5	391606,72	2248071,28
6	391604,67	2248068,80
S=634 кв. м		
Образуемый земельный участок №574		
1	391627,35	2248050,05
2	391646,34	2248073,03
3	391629,91	2248086,52
4	391610,84	2248063,70
S=635 кв. м		
Образуемый земельный участок №575		
1	391643,86	2248036,41
2	391662,89	2248059,44
3	391646,34	2248073,03
4	391627,35	2248050,06
S=639 кв. м		
Образуемый земельный участок №576		
1	391660,37	2248022,77
2	391679,45	2248045,85
3	391662,89	2248059,44
4	391643,86	2248036,41
S=641 кв. м		
Образуемый земельный участок №577		

1	391676,89	2248009,13
2	391695,99	2248032,24
3	391679,45	2248045,85
4	391660,37	2248022,76
S=642 кв. м		
Образуемый земельный участок №578		
1	391695,31	2247997,79
2	391712,51	2248018,60
3	391696,00	2248032,25
4	391676,89	2248009,13
5	391691,08	2247997,39
S=638 кв. м		
Образуемый земельный участок №579		
1	391737,56	2247997,90
2	391718,45	2247974,77
3	391704,97	2247985,90
4	391704,56	2247990,12
5	391721,76	2248010,96
S=610 кв. м		
Образуемый земельный участок №580		
1	391733,86	2247962,03
2	391752,97	2247985,15
3	391737,56	2247997,89
4	391718,45	2247974,77
S=600 кв. м		
Образуемый земельный участок №581		
1	391749,28	2247949,28
2	391768,39	2247972,41
3	391752,97	2247985,15
4	391733,86	2247962,03
S=600 кв. м		
Образуемый земельный участок №582		
1	391764,69	2247936,54
2	391783,81	2247959,67
3	391768,39	2247972,41
4	391749,28	2247949,28
S=600 кв. м		
Образуемый земельный участок №583		
1	391799,22	2247946,93
2	391783,81	2247959,67
3	391764,69	2247936,54
4	391780,11	2247923,80
S=600 кв. м		
Образуемый земельный участок №584		
1	391795,49	2247915,00

2	391817,33	2247941,37
3	391804,49	2247952,23
4	391799,22	2247946,93
5	391780,11	2247923,80
6	391782,79	2247921,60
7	391784,71	2247923,91
S=608 кв. м		
Образуемый земельный участок №585		
1	391806,23	2247895,74
2	391818,73	2247913,37
3	391830,72	2247930,30
4	391817,33	2247941,37
5	391795,49	2247915,00
6	391797,04	2247913,72
7	391791,94	2247907,55
S=785 кв. м		
Образуемый земельный участок №586		
1	391785,74	2247866,84
2	391798,43	2247884,74
3	391806,23	2247895,74
4	391791,94	2247907,55
5	391786,85	2247901,39
6	391771,15	2247876,95
S=670 кв. м		
Образуемый земельный участок №587		
1	391771,15	2247876,95
2	391786,85	2247901,39
3	391774,51	2247911,58
4	391776,42	2247913,89
5	391773,74	2247916,10
6	391754,63	2247892,97
S=601 кв. м		
Образуемый земельный участок №588		
1	391773,74	2247916,10
2	391758,32	2247928,84
3	391739,21	2247905,71
4	391754,63	2247892,97
S=600 кв. м		
Образуемый земельный участок №589		
1	391758,32	2247928,84
2	391742,91	2247941,58
3	391723,80	2247918,45
4	391739,21	2247905,71
S=600 кв. м		
Образуемый земельный участок №590		

1	391742,91	2247941,58
2	391727,49	2247954,32
3	391708,38	2247931,19
4	391723,80	2247918,45
S=600 кв. м		
Образуемый земельный участок №591		
1	391727,49	2247954,32
2	391712,07	2247967,06
3	391692,96	2247943,93
4	391708,38	2247931,19
S=600 кв. м		
Образуемый земельный участок №592		
1	391692,96	2247943,93
2	391712,07	2247967,06
3	391698,58	2247978,21
4	391694,36	2247977,81
5	391677,16	2247957,00
S=611 кв. м		
Образуемый земельный участок №593		
1	391667,91	2247964,65
2	391685,11	2247985,45
3	391684,71	2247989,68
4	391669,01	2248002,65
5	391649,90	2247979,53
S=696 кв. м		
Образуемый земельный участок №594		
1	391669,01	2248002,65
2	391652,47	2248016,32
3	391633,36	2247993,19
4	391649,90	2247979,53
S=644 кв. м		
Образуемый земельный участок №595		
1	391652,47	2248016,32
2	391635,94	2248029,98
3	391616,83	2248006,86
4	391633,36	2247993,19
S=643 кв. м		
Образуемый земельный участок №596		
1	391635,94	2248029,98
2	391619,40	2248043,65
3	391600,29	2248020,52
4	391616,83	2248006,86
S=644 кв. м		
Образуемый земельный участок №597		
1	391619,40	2248043,65

2	391602,81	2248057,36
3	391583,70	2248034,24
4	391600,29	2248020,52
S=646 кв. м		
Образуемый земельный участок №598		
1	391602,81	2248057,36
2	391598,30	2248061,09
3	391596,53	2248058,95
4	391584,20	2248069,14
5	391566,51	2248048,44
6	391583,70	2248034,24
S=617 кв. м		
Образуемый земельный участок №599		
1	391566,51	2248048,44
2	391584,20	2248069,14
3	391589,01	2248074,97
4	391574,17	2248087,51
5	391550,84	2248061,39
S=696 кв. м		
Образуемый земельный участок №600		
1	391548,96	2248027,92
2	391566,51	2248048,44
3	391550,84	2248061,39
4	391527,51	2248035,28
5	391543,87	2248021,75
S=725 кв. м		
Образуемый земельный участок №601		
1	391564,59	2248011,11
2	391583,70	2248034,24
3	391566,51	2248048,44
4	391548,96	2248027,92
5	391561,30	2248017,73
6	391559,38	2248015,41
S=628 кв. м		
Образуемый земельный участок №602		
1	391581,18	2247997,40
2	391600,29	2248020,52
3	391583,70	2248034,24
4	391564,59	2248011,11
S=646 кв. м		
Образуемый земельный участок №603		
1	391597,72	2247983,74
2	391616,83	2248006,86
3	391600,29	2248020,52
4	391581,18	2247997,40

S=643 кв. м		
Образуемый земельный участок №604		
1	391614,25	2247970,07
2	391633,36	2247993,19
3	391616,83	2248006,86
4	391597,72	2247983,73
S=643 кв. м		
Образуемый земельный участок №605		
1	391630,79	2247956,41
2	391649,90	2247979,53
3	391633,36	2247993,19
4	391614,25	2247970,07
S=643 кв. м		
Образуемый земельный участок №606		
1	391667,91	2247964,65
2	391650,71	2247943,83
3	391646,49	2247943,43
4	391630,79	2247956,41
5	391649,90	2247979,53
S=696 кв. м		
Образуемый земельный участок №607		
1	391692,97	2247943,94
2	391673,85	2247920,81
3	391660,38	2247931,94
4	391659,97	2247936,16
5	391677,16	2247957,00
S=610 кв. м		
Образуемый земельный участок №608		
1	391689,27	2247908,07
2	391708,38	2247931,19
3	391692,96	2247943,93
4	391673,85	2247920,81
S=600 кв. м		
Образуемый земельный участок №609		
1	391704,69	2247895,33
2	391723,80	2247918,45
3	391708,38	2247931,19
4	391689,27	2247908,07
S=600 кв. м		
Образуемый земельный участок №610		
1	391720,10	2247882,59
2	391739,21	2247905,71
3	391723,80	2247918,45
4	391704,69	2247895,33
S=600 кв. м		

Образуемый земельный участок №611		
1	391735,52	2247869,85
2	391754,63	2247892,97
3	391739,21	2247905,71
4	391720,10	2247882,59
S=600 кв. м		
Образуемый земельный участок №612		
1	391753,58	2247858,80
2	391771,15	2247876,95
3	391754,63	2247892,97
4	391735,52	2247869,85
5	391742,38	2247864,18
6	391744,29	2247866,49
S=600 кв. м		
Образуемый земельный участок №613		
1	391766,42	2247839,57
2	391785,74	2247866,84
3	391771,15	2247876,95
4	391753,58	2247858,80
5	391756,62	2247856,30
6	391751,53	2247850,13
S=642 кв. м		
Образуемый земельный участок №614		
1	391745,35	2247809,84
2	391766,42	2247839,57
3	391751,53	2247850,13
4	391746,43	2247843,96
5	391730,97	2247821,72
S=668 кв. м		
Образуемый земельный участок №615		
1	391730,97	2247821,72
2	391746,43	2247843,96
3	391734,10	2247854,16
4	391736,01	2247856,47
5	391732,39	2247859,47
6	391713,43	2247836,22
S=600 кв. м		
Образуемый земельный участок №616		
1	391713,43	2247836,22
2	391732,39	2247859,47
3	391716,86	2247872,30
4	391697,75	2247849,17
S=607 кв. м		
Образуемый земельный участок №617		
1	391697,75	2247849,17

2	391716,86	2247872,30
3	391700,57	2247885,76
4	391681,46	2247862,64
S=634 кв. м		
Образуемый земельный участок №618		
1	391681,46	2247862,64
2	391700,57	2247885,76
3	391684,27	2247899,23
4	391665,16	2247876,11
S=634 кв. м		
Образуемый земельный участок №619		
1	391665,16	2247876,11
2	391684,27	2247899,23
3	391667,98	2247912,70
4	391648,86	2247889,57
S=634 кв. м		
Образуемый земельный участок №620		
1	391648,86	2247889,57
2	391667,98	2247912,70
3	391653,99	2247924,25
4	391649,77	2247923,85
5	391632,57	2247903,04
S=630 кв. м		
Образуемый земельный участок №621		
1	391611,26	2247920,66
2	391630,37	2247943,76
3	391608,49	2247961,81
4	391589,40	2247938,71
5	391606,36	2247924,70
S=850 кв. м		
Образуемый земельный участок №622		
1	391589,40	2247938,71
2	391608,49	2247961,81
3	391591,53	2247975,83
4	391572,44	2247952,73
S=659 кв. м		
Образуемый земельный участок №623		
1	391572,44	2247952,73
2	391591,56	2247975,85
3	391574,60	2247989,87
4	391555,49	2247966,74
S=660 кв. м		
Образуемый земельный участок №624		
1	391555,49	2247966,74
2	391574,57	2247989,84

3	391557,64	2248003,88
4	391538,53	2247980,76
S=660 кв. м		
Образуемый земельный участок №625		
1	391538,53	2247980,76
2	391557,64	2248003,88
3	391552,99	2248007,68
4	391551,10	2248005,39
5	391538,77	2248015,58
6	391521,35	2247994,95
S=616 кв. м		
Образуемый земельный участок №626		
1	391521,35	2247994,95
2	391538,75	2248015,60
3	391543,87	2248021,75
4	391527,51	2248035,28
5	391504,19	2248009,17
S=762 кв. м		
Образуемый земельный участок №627		
1	391498,73	2247968,24
2	391503,83	2247974,41
3	391521,35	2247994,95
4	391504,19	2248009,17
5	391480,87	2247983,06
S=794 кв. м		
Образуемый земельный участок №628		
1	391519,42	2247957,63
2	391538,53	2247980,76
3	391521,35	2247994,95
4	391503,83	2247974,41
5	391516,16	2247964,22
6	391514,25	2247961,90
S=627 кв. м		
Образуемый земельный участок №629		
1	391536,38	2247943,62
2	391555,49	2247966,74
3	391538,53	2247980,76
4	391519,42	2247957,63
S=660 кв. м		
Образуемый земельный участок №630		
1	391553,33	2247929,60
2	391572,44	2247952,73
3	391555,49	2247966,74
4	391536,38	2247943,62
S=660 кв. м		

Образуемый земельный участок №631		
1	391570,29	2247915,59
2	391589,40	2247938,71
3	391572,44	2247952,73
4	391553,33	2247929,60
S=660 кв. м		
Образуемый земельный участок №632		
1	391587,25	2247901,57
2	391606,36	2247924,70
3	391589,40	2247938,71
4	391570,29	2247915,59
S=660 кв. м		
Образуемый земельный участок №633		
1	391601,90	2247889,47
2	391606,12	2247889,87
3	391623,32	2247910,68
4	391611,26	2247920,66
5	391606,36	2247924,70
6	391587,25	2247901,57
S=656 кв. м		
Образуемый земельный участок №634		
1	391629,75	2247866,45
2	391648,86	2247889,57
3	391632,57	2247903,04
4	391615,37	2247882,23
5	391615,77	2247878,00
S=630 кв. м		
Образуемый земельный участок №635		
1	391646,05	2247852,98
2	391665,16	2247876,11
3	391648,86	2247889,57
4	391629,75	2247866,45
S=634 кв. м		
Образуемый земельный участок №636		
1	391662,34	2247839,51
2	391681,46	2247862,64
3	391665,16	2247876,11
4	391646,05	2247852,98
S=634 кв. м		
Образуемый земельный участок №637		
1	391678,64	2247826,05
2	391697,75	2247849,17
3	391681,46	2247862,64
4	391662,34	2247839,51
S=634 кв. м		

Образуемый земельный участок №638		
1	391694,94	2247812,58
2	391713,43	2247836,22
3	391697,75	2247849,17
4	391678,64	2247826,05
S=622 кв. м		
Образуемый земельный участок №639		
1	391713,83	2247800,86
2	391730,97	2247821,72
3	391713,43	2247836,22
4	391694,94	2247812,58
5	391702,17	2247806,58
6	391704,10	2247808,91
S=634 кв. м		
Образуемый земельный участок №640		
1	391725,06	2247781,20
2	391745,35	2247809,84
3	391730,97	2247821,72
4	391713,83	2247800,86
5	391716,43	2247798,72
6	391711,33	2247792,55
S=670 кв. м		
Образуемый земельный участок №641		
1	391704,76	2247752,57
2	391710,44	2247760,58
3	391725,06	2247781,20
4	391711,33	2247792,55
5	391706,24	2247786,38
6	391689,03	2247765,57
S=669 кв. м		
Образуемый земельный участок №642		
1	391689,03	2247765,57
2	391706,24	2247786,38
3	391693,90	2247796,58
4	391695,81	2247798,88
5	391691,30	2247802,61
6	391672,19	2247779,49
S=608 кв. м		
Образуемый земельный участок №643		
1	391691,30	2247802,61
2	391674,46	2247816,53
3	391655,35	2247793,41
4	391672,19	2247779,49
S=655 кв. м		
Образуемый земельный участок №644		

1	391674,46	2247816,53
2	391657,61	2247830,45
3	391638,50	2247807,33
4	391655,35	2247793,41
S=656 кв. м		
Образуемый земельный участок №645		
1	391657,61	2247830,45
2	391640,77	2247844,37
3	391621,66	2247821,24
4	391638,50	2247807,33
S=655 кв. м		
Образуемый земельный участок №646		
1	391640,77	2247844,37
2	391623,93	2247858,29
3	391604,82	2247835,16
4	391621,66	2247821,24
S=656 кв. м		
Образуемый земельный участок №647		
1	391604,82	2247835,16
2	391623,93	2247858,29
3	391609,40	2247870,29
4	391605,18	2247869,89
5	391587,98	2247849,08
S=651 кв. м		
Образуемый земельный участок №648		
1	391578,73	2247856,73
2	391595,93	2247877,54
3	391595,52	2247881,76
4	391580,77	2247893,96
5	391561,66	2247870,83
S=660 кв. м		
Образуемый земельный участок №649		
1	391561,66	2247870,83
2	391580,77	2247893,96
3	391563,71	2247908,06
4	391544,59	2247884,93
S=664 кв. м		
Образуемый земельный участок №650		
1	391544,59	2247884,93
2	391563,70	2247908,06
3	391546,64	2247922,16
4	391527,53	2247899,04
S=664 кв. м		
Образуемый земельный участок №651		
1	391527,53	2247899,04

2	391546,64	2247922,16
3	391529,57	2247936,27
4	391510,46	2247913,14
S=664 кв. м		
Образуемый земельный участок №652		
1	391510,46	2247913,14
2	391529,57	2247936,27
3	391512,51	2247950,37
4	391493,39	2247927,24
S=664 кв. м		
Образуемый земельный участок №653		
1	391512,51	2247950,37
2	391507,88	2247954,19
3	391505,97	2247951,88
4	391493,64	2247962,07
5	391475,68	2247941,88
6	391493,39	2247927,24
S=625 кв. м		
Образуемый земельный участок №654		
1	391475,68	2247941,88
2	391493,64	2247962,07
3	391498,73	2247968,24
4	391480,87	2247983,06
5	391457,50	2247956,91
S=824 кв. м		
Образуемый земельный участок №655		
1	391452,74	2247915,44
2	391457,83	2247921,61
3	391475,68	2247941,88
4	391457,50	2247956,91
5	391434,23	2247930,86
S=830 кв. м		
Образуемый земельный участок №656		
1	391474,28	2247904,12
2	391493,39	2247927,24
3	391475,68	2247941,88
4	391457,83	2247921,61
5	391470,16	2247911,41
6	391468,26	2247909,10
S=655 кв. м		
Образуемый земельный участок №657		
1	391491,35	2247890,02
2	391510,46	2247913,14
3	391493,39	2247927,24
4	391474,28	2247904,12

S=664 кв. м		
Образуемый земельный участок №658		
1	391508,42	2247875,91
2	391527,53	2247899,04
3	391510,46	2247913,14
4	391491,35	2247890,02
S=664 кв. м		
Образуемый земельный участок №659		
1	391525,48	2247861,81
2	391544,59	2247884,93
3	391527,53	2247899,04
4	391508,42	2247875,91
S=664 кв. м		
Образуемый земельный участок №660		
1	391542,55	2247847,71
2	391561,66	2247870,83
3	391544,59	2247884,93
4	391525,48	2247861,81
S=664 кв. м		
Образуемый земельный участок №661		
1	391557,30	2247835,51
2	391561,53	2247835,91
3	391578,73	2247856,73
4	391561,66	2247870,83
5	391542,55	2247847,71
S=660 кв. м		
Образуемый земельный участок №662		
1	391585,71	2247812,04
2	391604,82	2247835,16
3	391587,98	2247849,08
4	391570,78	2247828,27
5	391571,18	2247824,05
S=651 кв. м		
Образуемый земельный участок №663		
1	391602,55	2247798,12
2	391621,66	2247821,24
3	391604,82	2247835,16
4	391585,71	2247812,04
S=656 кв. м		
Образуемый земельный участок №664		
1	391619,39	2247784,20
2	391638,50	2247807,33
3	391621,66	2247821,24
4	391602,55	2247798,12
S=656 кв. м		

Образуемый земельный участок №665		
1	391636,23	2247770,28
2	391655,35	2247793,41
3	391638,50	2247807,33
4	391619,39	2247784,20
S=656 кв. м		
Образуемый земельный участок №666		
1	391653,08	2247756,36
2	391672,19	2247779,49
3	391655,35	2247793,41
4	391636,23	2247770,28
S=656 кв. м		
Образуемый земельный участок №667		
1	391669,92	2247742,44
2	391689,03	2247765,57
3	391672,19	2247779,49
4	391653,08	2247756,36
S=656 кв. м		
Образуемый земельный участок №668		
1	391689,10	2247730,47
2	391704,76	2247752,57
3	391689,03	2247765,57
4	391669,92	2247742,44
5	391685,06	2247729,93
S=641 кв. м		
Образуемый земельный участок №669		
1	391655,64	2247741,27
2	391640,12	2247754,11
3	391621,01	2247730,98
4	391636,53	2247718,15
S=604 кв. м		
Образуемый земельный участок №670		
1	391640,12	2247754,11
2	391624,60	2247766,94
3	391605,48	2247743,81
4	391621,01	2247730,98
S=604 кв. м		
Образуемый земельный участок №671		
1	391624,59	2247766,93
2	391609,07	2247779,77
3	391589,96	2247756,64
4	391605,48	2247743,81
S=604 кв. м		
Образуемый земельный участок №672		
1	391609,07	2247779,76

2	391593,55	2247792,60
3	391574,43	2247769,47
4	391589,96	2247756,64
S=604 кв. м		
Образуемый земельный участок №673		
1	391593,54	2247792,59
2	391578,02	2247805,43
3	391558,91	2247782,30
4	391574,43	2247769,47
S=604 кв. м		
Образуемый земельный участок №674		
1	391578,02	2247805,42
2	391564,81	2247816,35
3	391560,59	2247815,95
4	391543,38	2247795,12
5	391558,91	2247782,29
S=600 кв. м		
Образуемый земельный участок №675		
1	391533,49	2247802,00
2	391551,33	2247823,58
3	391550,93	2247827,80
4	391535,96	2247840,18
5	391516,21	2247816,28
S=691 кв. м		
Образуемый земельный участок №676		
1	391516,21	2247816,28
2	391535,96	2247840,18
3	391518,68	2247854,46
4	391498,93	2247830,56
S=695 кв. м		
Образуемый земельный участок №677		
1	391498,93	2247830,56
2	391518,68	2247854,46
3	391501,40	2247868,74
4	391481,65	2247844,84
S=695 кв. м		
Образуемый земельный участок №678		
1	391481,65	2247844,84
2	391501,40	2247868,74
3	391484,12	2247883,02
4	391464,37	2247859,13
S=695 кв. м		
Образуемый земельный участок №679		
1	391464,37	2247859,13
2	391484,12	2247883,02

3	391466,83	2247897,31
4	391447,08	2247873,41
S=695 кв. м		
Образуемый земельный участок №680		
1	391447,08	2247873,41
2	391466,83	2247897,31
3	391461,88	2247901,39
4	391459,97	2247899,08
5	391447,64	2247909,27
6	391429,80	2247887,69
S=647 кв. м		
Образуемый земельный участок №681		
1	391429,80	2247887,69
2	391447,64	2247909,27
3	391452,74	2247915,44
4	391434,23	2247930,86
5	391410,25	2247904,01
S=892 кв. м		
Образуемый земельный участок №682		
1	391412,60	2247866,88
2	391429,80	2247887,69
3	391410,25	2247904,01
4	391387,69	2247878,75
5	391386,85	2247877,78
6	391403,03	2247864,41
7	391408,13	2247870,58
S=870 кв. м		
Образуемый земельный участок №683		
1	391427,34	2247849,51
2	391447,08	2247873,41
3	391429,80	2247887,69
4	391412,60	2247866,88
5	391420,46	2247860,38
6	391417,91	2247857,30
S=654 кв. м		
Образуемый земельный участок №684		
1	391444,62	2247835,23
2	391464,37	2247859,13
3	391447,08	2247873,41
4	391427,34	2247849,51
S=695 кв. м		
Образуемый земельный участок №685		
1	391461,90	2247820,95
2	391481,65	2247844,84
3	391464,37	2247859,13

4	391444,62	2247835,23
S=695 кв. м		
Образуемый земельный участок №686		
1	391479,18	2247806,67
2	391498,93	2247830,56
3	391481,65	2247844,84
4	391461,90	2247820,95
S=695 кв. м		
Образуемый земельный участок №687		
1	391496,46	2247792,38
2	391516,21	2247816,28
3	391498,93	2247830,56
4	391479,18	2247806,67
S=695 кв. м		
Образуемый земельный участок №688		
1	391511,43	2247780,01
2	391515,66	2247780,41
3	391533,49	2247802,00
4	391516,21	2247816,28
5	391496,46	2247792,38
S=691 кв. м		
Образуемый земельный участок №689		
1	391558,91	2247782,29
2	391543,38	2247795,12
3	391526,18	2247774,31
4	391526,58	2247770,09
5	391539,79	2247759,17
S=600 кв. м		
Образуемый земельный участок №690		
1	391574,43	2247769,47
2	391558,91	2247782,29
3	391539,80	2247759,17
4	391555,32	2247746,34
S=604 кв. м		
Образуемый земельный участок №691		
1	391589,96	2247756,64
2	391574,43	2247769,47
3	391555,32	2247746,34
4	391570,85	2247733,51
S=604 кв. м		
Образуемый земельный участок №692		
1	391605,48	2247743,81
2	391589,96	2247756,64
3	391570,85	2247733,51
4	391586,37	2247720,68

S=604 кв. м		
Образуемый земельный участок №693		
1	391621,01	2247730,98
2	391605,48	2247743,81
3	391586,37	2247720,68
4	391601,89	2247707,85
S=604 кв. м		
Образуемый земельный участок №694		
1	391617,42	2247695,02
2	391636,53	2247718,15
3	391621,01	2247730,98
4	391601,90	2247707,85
S=604 кв. м		
Образуемый земельный участок №695		
1	391620,12	2247638,30
2	391624,17	2247638,84
3	391638,09	2247658,49
4	391637,51	2247662,85
5	391623,79	2247674,19
6	391604,68	2247651,07
S=649 кв. м		
Образуемый земельный участок №696		
1	391604,69	2247651,06
2	391623,79	2247674,19
3	391607,74	2247687,45
4	391588,63	2247664,33
S=625 кв. м		
Образуемый земельный участок №697		
1	391588,63	2247664,33
2	391607,74	2247687,45
3	391591,70	2247700,71
4	391572,59	2247677,58
S=624 кв. м		
Образуемый земельный участок №698		
1	391572,59	2247677,58
2	391591,70	2247700,71
3	391575,66	2247713,96
4	391556,55	2247690,84
S=624 кв. м		
Образуемый земельный участок №699		
1	391556,55	2247690,84
2	391575,66	2247713,96
3	391559,62	2247727,22
4	391540,51	2247704,10
S=624 кв. м		

Образуемый земельный участок №700		
1	391559,62	2247727,22
2	391543,58	2247740,48
3	391524,47	2247717,35
4	391540,37	2247704,21
S=622 кв. м		
Образуемый земельный участок №701		
1	391543,58	2247740,48
2	391527,54	2247753,73
3	391508,43	2247730,61
4	391524,47	2247717,35
S=624 кв. м		
Образуемый земельный участок №702		
1	391527,54	2247753,73
2	391511,50	2247766,99
3	391492,39	2247743,87
4	391508,43	2247730,61
S=624 кв. м		
Образуемый земельный участок №703		
1	391511,50	2247766,99
2	391495,46	2247780,25
3	391476,35	2247757,12
4	391492,39	2247743,87
S=624 кв. м		
Образуемый земельный участок №704		
1	391495,46	2247780,25
2	391479,41	2247793,50
3	391460,31	2247770,38
4	391476,35	2247757,12
S=624 кв. м		
Образуемый земельный участок №705		
1	391460,31	2247770,38
2	391479,41	2247793,50
3	391463,37	2247806,76
4	391444,27	2247783,64
S=624 кв. м		
Образуемый земельный участок №706		
1	391444,27	2247783,64
2	391463,37	2247806,76
3	391447,33	2247820,01
4	391428,23	2247796,90
S=624 кв. м		
Образуемый земельный участок №707		
1	391428,23	2247796,90
2	391447,33	2247820,01

3	391431,29	2247833,27
4	391412,19	2247810,15
S=624 кв. м		
Образуемый земельный участок №708		
1	391412,18	2247810,15
2	391431,29	2247833,27
3	391415,44	2247846,37
4	391396,35	2247823,23
S=617 кв. м		
Образуемый земельный участок №709		
1	391396,35	2247823,23
2	391415,44	2247846,37
3	391411,54	2247849,59
4	391410,27	2247848,05
5	391397,93	2247858,24
6	391380,10	2247836,67
S=600 кв. м		
Образуемый земельный участок №710		
1	391380,10	2247836,67
2	391397,93	2247858,24
3	391403,03	2247864,41
4	391386,85	2247877,78
5	391365,30	2247852,78
6	391365,66	2247848,60
S=764 кв. м		
Образуемый земельный участок №711		
1	391349,70	2247862,30
2	391353,89	2247862,52
3	391380,39	2247893,38
4	391358,92	2247911,81
5	391331,69	2247878,85
S=1200 кв. м		
Образуемый земельный участок №712		
1	391331,69	2247878,85
2	391358,92	2247911,81
3	391337,73	2247929,32
4	391309,82	2247898,95
S=1200 кв. м		
Образуемый земельный участок №713		
1	391309,82	2247898,95
2	391337,73	2247929,32
3	391326,61	2247938,50
4	391314,83	2247948,24
5	391287,98	2247919,03
S=1200 кв. м		

Образуемый земельный участок №714		
1	391287,98	2247919,03
2	391314,83	2247948,24
3	391291,94	2247967,15
4	391269,06	2247940,49
5	391269,31	2247936,18
S=1124 кв. м		
Образуемый земельный участок №715		
1	391326,61	2247938,5
2	391345,14	2247960,92
3	391310,89	2247989,22
4	391291,94	2247967,15
5	391314,83	2247948,24
S=1300 кв. м		
Образуемый земельный участок №716		
1	391380,39	2247893,38
2	391406,19	2247923,45
3	391383,81	2247941,94
4	391358,92	2247911,81
S=1128 кв. м		
Образуемый земельный участок №717		
1	391406,19	2247923,45
2	391427,04	2247947,74
3	391426,68	2247951,92
4	391406,11	2247968,92
5	391383,81	2247941,94
S=1023 кв. м		
Образуемый земельный участок №718		
1	391383,81	2247941,94
2	391406,11	2247968,92
3	391384,07	2247987,13
4	391361,78	2247960,14
S=1000 кв. м		
Образуемый земельный участок №719		
1	391361,78	2247960,14
2	391384,07	2247987,13
3	391362,04	2248005,33
4	391339,74	2247978,35
S=1000 кв. м		
Образуемый земельный участок №720		
1	391339,74	2247978,35
2	391362,04	2248005,33
3	391342,52	2248021,46
4	391338,25	2248021,10
5	391317,40	2247996,81

S=998 кв. м		
Образуемый земельный участок №721		
1	391417,15	2248024,65
2	391387,47	2248049,18
3	391365,19	2248022,19
4	391394,85	2247997,68
S=1347 кв. м		
Образуемый земельный участок №722		
1	391439,18	2248006,45
2	391417,15	2248024,65
3	391394,86	2247997,67
4	391416,89	2247979,47
S=1000 кв. м		
Образуемый земельный участок №723		
1	391440,72	2247963,67
2	391461,56	2247987,96
3	391439,18	2248006,45
4	391416,89	2247979,47
5	391436,45	2247963,31
S=1000 кв. м		
Образуемый земельный участок №724		
1	391482,41	2248012,24
2	391482,05	2248016,43
3	391461,48	2248033,43
4	391439,18	2248006,45
5	391461,56	2247987,96
S=1023 кв. м		
Образуемый земельный участок №725		
1	391461,48	2248033,43
2	391439,44	2248051,63
3	391417,15	2248024,65
4	391439,18	2248006,45
S=1000 кв. м		
Образуемый земельный участок №726		
1	391439,44	2248051,63
2	391417,41	2248069,84
3	391395,12	2248042,86
4	391417,15	2248024,65
S=1000 кв. м		
Образуемый земельный участок №727		
1	391417,41	2248069,84
2	391397,89	2248085,97
3	391393,62	2248085,61
4	391372,89	2248061,45
5	391387,47	2248049,18

6	391395,12	2248042,86
S=997 кв. м		
Образуемый земельный участок №728		
1	391450,49	2248107,37
2	391428,15	2248125,83
3	391407,30	2248101,54
4	391407,66	2248097,36
5	391428,20	2248080,39
S=1021 кв. м		
Образуемый земельный участок №729		
1	391472,52	2248089,16
2	391450,49	2248107,37
3	391428,20	2248080,39
4	391450,23	2248062,18
S=1000 кв. м		
Образуемый земельный участок №730		
1	391494,56	2248070,96
2	391472,52	2248089,16
3	391450,23	2248062,18
4	391472,26	2248043,98
S=1000 кв. м		
Образуемый земельный участок №731		
1	391516,94	2248052,47
2	391494,56	2248070,96
3	391472,26	2248043,98
4	391491,82	2248027,81
5	391496,09	2248028,18
S=1000 кв. м		
Образуемый земельный участок №732		
1	391537,78	2248076,75
2	391537,42	2248080,94
3	391516,85	2248097,94
4	391494,56	2248070,96
5	391516,94	2248052,47
S=1023 кв. м		
Образуемый земельный участок №733		
1	391516,85	2248097,94
2	391494,82	2248116,14
3	391472,52	2248089,16
4	391494,56	2248070,96
S=1000 кв. м		
Образуемый земельный участок №734		
1	391494,82	2248116,14
2	391472,78	2248134,35
3	391450,49	2248107,37

4	391472,52	2248089,16
S=1000 кв. м		
Образуемый земельный участок №735		
1	391472,78	2248134,35
2	391453,26	2248150,48
3	391448,99	2248150,12
4	391428,26	2248125,96
5	391450,49	2248107,37
S=996 кв. м		
Образуемый земельный участок №736		
1	391505,86	2248171,88
2	391483,52	2248190,34
3	391462,67	2248166,05
4	391463,03	2248161,86
5	391483,56	2248144,90
S=1021 кв. м		
Образуемый земельный участок №737		
1	391527,89	2248153,68
2	391505,86	2248171,88
3	391483,56	2248144,90
4	391505,60	2248126,69
S=1000 кв. м		
Образуемый земельный участок №738		
1	391549,92	2248135,47
2	391527,89	2248153,68
3	391505,60	2248126,69
4	391527,63	2248108,49
S=1000 кв. м		
Образуемый земельный участок №739		
1	391551,46	2248092,69
2	391572,31	2248116,98
3	391549,92	2248135,47
4	391527,63	2248108,49
5	391547,20	2248092,32
S=1000 кв. м		
Образуемый земельный участок №740		
1	391572,31	2248116,98
2	391593,15	2248141,26
3	391592,80	2248145,45
4	391572,22	2248162,45
5	391549,92	2248135,47
6	391572,31	2248116,98
S=1023 кв. м		
Образуемый земельный участок №741		
1	391572,22	2248162,45

2	391550,18	2248180,66
3	391527,89	2248153,68
4	391549,92	2248135,47
S=1000 кв. м		
Образуемый земельный участок №742		
1	391550,18	2248180,66
2	391528,15	2248198,86
3	391505,86	2248171,88
4	391527,89	2248153,68
S=1000 кв. м		
Образуемый земельный участок №743		
1	391528,15	2248198,86
2	391508,63	2248214,99
3	391504,36	2248214,62
4	391483,63	2248190,47
5	391505,86	2248171,88
S=996 кв. м		
Образуемый земельный участок №744		
1	391497,71	2248357,25
2	391497,52	2248361,62
3	391473,94	2248384,62
4	391451,14	2248361,24
5	391478,46	2248334,81
S=1200 кв. м		
Образуемый земельный участок №745		
1	391473,94	2248384,62
2	391447,69	2248410,22
3	391424,78	2248386,73
4	391442,99	2248369,11
5	391451,14	2248361,24
S=1200 кв. м		
Образуемый земельный участок №746		
1	391447,69	2248410,22
2	391421,70	2248435,57
3	391417,53	2248435,45
4	391397,34	2248413,27
5	391412,70	2248398,41
6	391424,78	2248386,73
S=1270 кв. м		
Образуемый земельный участок №747		
1	391398,71	2248361,71
2	391412,70	2248398,41
3	391397,34	2248413,27
4	391364,86	2248377,61
5	391365,64	2248374,32

S=1297 кв. м		
Образуемый земельный участок №748		
1	391434,91	2248347,91
2	391442,99	2248369,11
3	391424,78	2248386,73
4	391412,70	2248398,41
5	391398,71	2248361,71
S=1200 кв. м		
Образуемый земельный участок №749		
1	391480,70	2248314,40
2	391463,12	2248321,10
3	391451,54	2248290,73
4	391486,05	2248277,57
5	391490,41	2248289,06
S=1017 кв. м		
Образуемый земельный участок №750		
1	391451,54	2248290,73
2	391463,12	2248321,10
3	391434,36	2248332,06
4	391422,78	2248301,70
S=1000 кв. м		
Образуемый земельный участок №751		
1	391422,78	2248301,70
2	391434,36	2248332,06
3	391405,93	2248342,90
4	391394,02	2248312,66
S=995 кв. м		
Образуемый земельный участок №752		
1	391405,93	2248342,90
2	391376,84	2248354,00
3	391365,26	2248323,63
4	391394,02	2248312,66
S=1006 кв. м		
Образуемый земельный участок №753		
1	391365,26	2248323,63
2	391376,84	2248354,00
3	391351,32	2248363,73
4	391346,10	2248363,02
5	391317,40	2248341,88
6	391336,50	2248334,60
S=1321 кв. м		
Образуемый земельный участок №754		
1	391324,92	2248304,23
2	391336,50	2248334,60
3	391317,40	2248341,88

4	391288,70	2248320,74
5	391289,09	2248317,89
S=1000 кв. м		
Образуемый земельный участок №755		
1	391353,68	2248293,26
2	391365,26	2248323,63
3	391336,50	2248334,60
4	391324,92	2248304,23
S=1000 кв. м		
Образуемый земельный участок №756		
1	391382,44	2248282,30
2	391394,02	2248312,66
3	391365,26	2248323,63
4	391353,68	2248293,26
S=1000 кв. м		
Образуемый земельный участок №757		
1	391411,20	2248271,33
2	391422,78	2248301,70
3	391394,02	2248312,66
4	391382,44	2248282,30
S=1000 кв. м		
Образуемый земельный участок №758		
1	391439,96	2248260,36
2	391451,54	2248290,73
3	391422,78	2248301,70
4	391411,20	2248271,33
S=1000 кв. м		
Образуемый земельный участок №759		
1	391474,47	2248247,20
2	391486,05	2248277,57
3	391451,54	2248290,73
4	391439,96	2248260,36
S=1200 кв. м		
Образуемый земельный участок №760		
1	391505,12	2248238,54
2	391525,66	2248262,47
3	391486,05	2248277,57
4	391474,47	2248247,20
5	391500,33	2248237,32
S=1184 кв. м		
Образуемый земельный участок №761		
1	391470,29	2248197,96
2	391490,83	2248221,89
3	391489,98	2248225,24
4	391447,54	2248241,42

5	391435,96	2248211,05
S=1380 кв. м		
Образуемый земельный участок №762		
1	391435,96	2248211,05
2	391447,54	2248241,42
3	391418,78	2248252,39
4	391407,20	2248222,02
S=1000 кв. м		
Образуемый земельный участок №763		
1	391407,20	2248222,02
2	391418,78	2248252,39
3	391390,02	2248263,35
4	391378,44	2248232,99
S=1000 кв. м		
Образуемый земельный участок №764		
1	391378,44	2248232,99
2	391390,02	2248263,35
3	391361,26	2248274,32
4	391349,68	2248243,95
S=1000 кв. м		
Образуемый земельный участок №765		
1	391349,68	2248243,95
2	391361,26	2248274,32
3	391332,50	2248285,29
4	391320,92	2248254,92
S=1000 кв. м		
Образуемый земельный участок №766		
1	391320,92	2248254,92
2	391332,50	2248285,29
3	391303,74	2248296,25
4	391292,16	2248265,89
S=1000 кв. м		
Образуемый земельный участок №767		
1	391292,16	2248265,89
2	391303,74	2248296,25
3	391274,73	2248307,32
4	391269,51	2248306,61
5	391240,81	2248285,47
6	391263,40	2248276,85
S=1443 кв. м		
Образуемый земельный участок №768		
1	391251,82	2248246,49
2	391263,40	2248276,85
3	391240,81	2248285,47
4	391212,11	2248264,33

5	391212,50	2248261,48
S=1122 кв. м		
Образуемый земельный участок №769		
1	391280,58	2248235,52
2	391292,16	2248265,89
3	391263,4	2248276,85
4	391251,82	2248246,49
S=1000 кв. м		
Образуемый земельный участок №770		
1	391309,34	2248224,55
2	391320,92	2248254,92
3	391292,16	2248265,89
4	391280,58	2248235,52
S=1000 кв. м		
Образуемый земельный участок №771		
1	391366,86	2248202,62
2	391378,44	2248232,99
3	391349,68	2248243,95
4	391338,10	2248213,59
S=1000 кв. м		
Образуемый земельный участок №772		
1	391395,62	2248191,65
2	391407,20	2248222,02
3	391378,44	2248232,99
4	391366,86	2248202,62
S=1000 кв. м		
Образуемый земельный участок №773		
1	391424,38	2248180,69
2	391435,96	2248211,05
3	391407,20	2248222,02
4	391395,62	2248191,65
S=1000 кв. м		
Образуемый земельный участок №774		
1	391449,75	2248174,03
2	391470,29	2248197,96
3	391435,96	2248211,05
4	391424,38	2248180,69
5	391445,00	2248172,83
S=1000 кв. м		
Образуемый земельный участок №775		
1	391414,92	2248133,46
2	391435,46	2248157,39
3	391434,62	2248160,73
4	391392,17	2248176,91
5	391380,59	2248146,55

S=1379 кв. м		
Образуемый земельный участок №776		
1	391380,59	2248146,55
2	391392,17	2248176,91
3	391363,41	2248187,88
4	391351,83	2248157,51
S=1000 кв. м		
Образуемый земельный участок №777		
1	391351,83	2248157,51
2	391363,41	2248187,88
3	391334,65	2248198,85
4	391323,07	2248168,48
S=1000 кв. м		
Образуемый земельный участок №778		
1	391323,07	2248168,48
2	391334,65	2248198,85
3	391305,89	2248209,81
4	391294,31	2248179,45
S=1000 кв. м		
Образуемый земельный участок №779		
1	391294,31	2248179,45
2	391305,89	2248209,81
3	391277,13	2248220,78
4	391265,55	2248190,41
S=1000 кв. м		
Образуемый земельный участок №780		
1	391265,55	2248190,41
2	391277,13	2248220,78
3	391248,37	2248231,75
4	391236,79	2248201,38
S=1000 кв. м		
Образуемый земельный участок №781		
1	391236,79	2248201,38
2	391248,37	2248231,75
3	391219,61	2248242,71
4	391208,04	2248212,35
S=1000 кв. м		
Образуемый земельный участок №782		
1	391208,04	2248212,35
2	391219,61	2248242,71
3	391198,14	2248250,90
4	391192,92	2248250,19
5	391164,22	2248229,05
6	391179,28	2248223,31
S=1180 кв. м		

Образуемый земельный участок №783		
1	391167,70	2248192,95
2	391179,28	2248223,31
3	391164,22	2248229,05
4	391135,52	2248207,91
5	391135,91	2248205,07
S=859 кв. м		
Образуемый земельный участок №784		
1	391196,46	2248181,98
2	391208,04	2248212,35
3	391179,28	2248223,31
4	391167,70	2248192,95
S=1000 кв. м		
Образуемый земельный участок №785		
1	391225,22	2248171,01
2	391236,79	2248201,38
3	391208,04	2248212,35
4	391196,46	2248181,98
S=1000 кв. м		
Образуемый земельный участок №786		
1	391253,98	2248160,05
2	391265,55	2248190,41
3	391236,79	2248201,38
4	391225,22	2248171,01
S=1000 кв. м		
Образуемый земельный участок №787		
1	391282,74	2248149,08
2	391294,31	2248179,45
3	391265,55	2248190,41
4	391253,98	2248160,05
S=1000 кв. м		
Образуемый земельный участок №788		
1	391311,50	2248138,11
2	391323,07	2248168,48
3	391294,31	2248179,45
4	391282,74	2248149,08
S=1000 кв. м		
Образуемый земельный участок №789		
1	391340,26	2248127,15
2	391351,83	2248157,51
3	391323,07	2248168,48
4	391311,50	2248138,11
S=1000 кв. м		
Образуемый земельный участок №790		
1	391369,02	2248116,18

2	391380,59	2248146,55
3	391351,83	2248157,51
4	391340,26	2248127,15
S=1000 кв. м		
Образуемый земельный участок №791		
1	391394,39	2248109,53
2	391414,92	2248133,46
3	391380,59	2248146,55
4	391369,02	2248116,18
5	391389,63	2248108,32
S=1000 кв. м		
Образуемый земельный участок №792		
1	391359,56	2248068,95
2	391380,10	2248092,88
3	391379,25	2248096,22
4	391336,81	2248112,41
5	391325,23	2248082,04
S=1380 кв. м		
Образуемый земельный участок №793		
1	391325,23	2248082,04
2	391336,81	2248112,41
3	391308,05	2248123,38
4	391296,47	2248093,01
S=1000 кв. м		
Образуемый земельный участок №794		
1	391296,47	2248093,01
2	391308,05	2248123,38
3	391279,29	2248134,34
4	391267,71	2248103,97
S=1000 кв. м		
Образуемый земельный участок №795		
1	391267,71	2248103,97
2	391279,29	2248134,34
3	391250,52	2248145,31
4	391238,95	2248114,94
S=1001 кв. м		
Образуемый земельный участок №796		
1	391238,95	2248114,94
2	391250,53	2248145,31
3	391221,77	2248156,27
4	391210,19	2248125,91
S=1000 кв. м		
Образуемый земельный участок №797		
1	391210,19	2248125,91
2	391221,77	2248156,27

3	391193,01	2248167,24
4	391181,43	2248136,87
S=1000 кв. м		
Образуемый земельный участок №798		
1	391181,43	2248136,87
2	391193,01	2248167,24
3	391163,35	2248178,55
4	391151,77	2248148,18
S=1032 кв. м		
Образуемый земельный участок №799		
1	391151,77	2248148,18
2	391163,35	2248178,55
3	391122,04	2248194,30
4	391116,33	2248193,78
5	391122,21	2248159,46
S=1332 кв. м		
Образуемый земельный участок №800		
1	391122,21	2248159,46
2	391116,33	2248193,78
3	391075,71	2248163,85
4	391093,28	2248147,70
5	391103,10	2248138,67
S=1310 кв. м		
Образуемый земельный участок №801		
1	391140,19	2248117,82
2	391151,77	2248148,18
3	391122,21	2248159,46
4	391103,10	2248138,67
5	391113,40	2248129,21
6	391133,60	2248110,65
S=1300 кв. м		
Образуемый земельный участок №802		
1	391169,85	2248106,51
2	391181,43	2248136,87
3	391151,77	2248148,18
4	391140,19	2248117,82
S=1031 кв. м		
Образуемый земельный участок №803		
1	391198,61	2248095,54
2	391210,19	2248125,91
3	391181,43	2248136,87
4	391169,85	2248106,51
S=1000 кв. м		
Образуемый земельный участок №804		
1	391227,37	2248084,57

2	391238,95	2248114,94
3	391210,19	2248125,91
4	391198,61	2248095,54
S=1000 кв. м		
Образуемый земельный участок №805		
1	391256,13	2248073,61
2	391267,71	2248103,97
3	391238,95	2248114,94
4	391227,37	2248084,57
S=1000 кв. м		
Образуемый земельный участок №806		
1	391284,89	2248062,64
2	391296,47	2248093,01
3	391267,71	2248103,97
4	391256,13	2248073,61
S=1000 кв. м		
Образуемый земельный участок №807		
1	391313,65	2248051,67
2	391325,23	2248082,04
3	391296,47	2248093,01
4	391284,89	2248062,64
S=1000 кв. м		
Образуемый земельный участок №808		
1	391339,02	2248045,02
2	391359,56	2248068,95
3	391325,23	2248082,04
4	391313,65	2248051,67
5	391334,26	2248043,81
S=1000 кв. м		
Образуемый земельный участок №809		
1	391305,32	2248005,76
2	391324,73	2248028,37
3	391323,88	2248031,72
4	391286,10	2248046,12
5	391277,64	2248023,92
S=1050 кв. м		
Образуемый земельный участок №810		
1	391278,93	2247975,02
2	391305,32	2248005,76
3	391277,64	2248023,92
4	391264,13	2247988,49
S=1018 кв. м		
Образуемый земельный участок №811		
1	391277,64	2248023,92
2	391286,10	2248046,12

3	391266,60	2248053,56
4	391247,59	2248003,68
5	391256,06	2247995,90
6	391264,13	2247988,49
7	391277,64	2248023,92
S=1201 кв. м		
Образуемый земельный участок №812		
1	391266,60	2248053,56
2	391243,46	2248062,38
3	391227,95	2248021,73
4	391235,02	2248015,23
5	391247,59	2248003,68
6	391266,60	2248053,56
S=1200 кв. м		
Образуемый земельный участок №813		
1	391243,45	2248062,39
2	391213,2	2248073,92
3	391202,29	2248045,32
4	391213,98	2248034,57
5	391227,95	2248021,73
S=1200 кв. м		
Образуемый земельный участок №814		
1	391278,86	2247974,94
2	391264,13	2247988,49
3	391256,06	2247995,90
4	391232,38	2247970,13
5	391253,85	2247950,40
6	391258,01	2247950,64
S=1100 кв. м		
Образуемый земельный участок №815		
1	391256,06	2247995,90
2	391247,59	2248003,68
3	391235,02	2248015,23
4	391211,34	2247989,47
5	391232,38	2247970,13
S=1000 кв. м		
Образуемый земельный участок №816		
1	391235,02	2248015,23
2	391227,95	2248021,73
3	391213,98	2248034,57
4	391190,30	2248008,80
5	391211,34	2247989,47
S=1000 кв. м		
Образуемый земельный участок №817		
1	391213,98	2248034,57

2	391202,29	2248045,32
3	391192,94	2248053,91
4	391169,26	2248028,14
5	391190,30	2248008,80
S=1000 кв. м		
Образуемый земельный участок №818		
1	391192,94	2248053,91
2	391168,92	2248075,99
3	391145,23	2248050,22
4	391169,26	2248028,14
S=1142 кв. м		
Образуемый земельный участок №819		
1	391168,91	2248075,99
2	391144,46	2248098,47
3	391142,32	2248097,97
4	391121,89	2248075,75
5	391122,07	2248071,51
6	391145,23	2248050,23
S=1200 кв. м		
Образуемый земельный участок №820		
1	391133,60	2248110,65
2	391113,40	2248129,21
3	391088,62	2248102,25
4	391106,61	2248085,72
5	391110,85	2248085,90
S=1000 кв. м		
Образуемый земельный участок №821		
1	391113,40	2248129,21
2	391103,10	2248138,67
3	391093,28	2248147,70
4	391068,50	2248120,74
5	391088,62	2248102,25
S=1000 кв. м		
Образуемый земельный участок №822		
1	391093,28	2248147,70
2	391075,71	2248163,85
3	391048,08	2248143,51
4	391047,88	2248139,70
5	391068,50	2248120,74
S=1000 кв. м		
Образуемый земельный участок №823		
1	391172,92	2248257,82
2	391172,54	2248260,67
3	391130,96	2248276,52
4	391119,38	2248246,15

5	391133,12	2248240,91
6	391144,23	2248236,68
S=1200 кв. м		
Образуемый земельный участок №824		
1	391119,38	2248246,15
2	391130,96	2248276,52
3	391096,44	2248289,68
4	391084,88	2248259,31
S=1200 кв. м		
Образуемый земельный участок №825		
1	391084,88	2248259,31
2	391096,44	2248289,68
3	391061,93	2248302,84
4	391050,37	2248272,47
S=1200 кв. м		
Образуемый земельный участок №826		
1	391050,35	2248272,47
2	391061,93	2248302,84
3	391033,49	2248313,69
4	391028,20	2248313,08
5	390997,73	2248292,54
S=1455 кв. м		
Образуемый земельный участок №827		
1	391084,32	2248310,36
2	391095,90	2248340,72
3	391078,85	2248347,23
4	391048,38	2248326,69
5	391048,70	2248323,94
S=961 кв. м		
Образуемый земельный участок №828		
1	391113,08	2248299,39
2	391124,66	2248329,76
3	391115,45	2248333,27
4	391095,90	2248340,72
5	391084,32	2248310,36
S=1000 кв. м		
Образуемый земельный участок №829		
1	391141,84	2248288,42
2	391153,42	2248318,79
3	391144,21	2248322,30
4	391124,66	2248329,76
5	391113,08	2248299,39
S=1000 кв. м		
Образуемый земельный участок №830		
1	391170,60	2248277,46

2	391182,18	2248307,82
3	391172,97	2248311,34
4	391153,42	2248318,79
5	391141,84	2248288,42
S=1000 кв. м		
Образуемый земельный участок №831		
1	391220,81	2248293,09
2	391201,73	2248300,37
3	391182,18	2248307,82
4	391170,60	2248277,46
5	391186,90	2248271,24
6	391192,12	2248271,95
S=1000 кв. м		
Образуемый земельный участок №832		
1	391220,81	2248293,09
2	391249,51	2248314,23
3	391249,13	2248317,08
4	391213,31	2248330,74
5	391201,73	2248300,37
S=1000 кв. м		
Образуемый земельный участок №833		
1	391201,73	2248300,37
2	391213,31	2248330,74
3	391184,55	2248341,70
4	391172,97	2248311,34
5	391182,18	2248307,82
6	391201,73	2248300,37
S=1000 кв. м		
Образуемый земельный участок №834		
1	391184,55	2248341,70
2	391155,79	2248352,67
3	391144,21	2248322,30
4	391153,42	2248318,79
5	391172,97	2248311,34
S=1000 кв. м		
Образуемый земельный участок №835		
1	391144,21	2248322,30
2	391155,79	2248352,67
3	391127,03	2248363,64
4	391115,45	2248333,27
5	391124,66	2248329,76
S=1000 кв. м		
Образуемый земельный участок №836		
1	391115,45	2248333,27
2	391127,03	2248363,64

3	391114,60	2248368,38
4	391109,31	2248367,77
5	391078,85	2248347,23
6	391095,90	2248340,72
S=898 кв. м		
Образуемый земельный участок №837		
1	391184,00	2248392,75
2	391159,96	2248401,92
3	391129,49	2248381,38
4	391129,81	2248378,63
5	391172,43	2248362,38
S=1205 кв. м		
Образуемый земельный участок №838		
1	391218,51	2248379,59
2	391203,53	2248385,30
3	391184,00	2248392,75
4	391172,42	2248362,38
5	391206,93	2248349,22
S=1200 кв. м		
Образуемый земельный участок №839		
1	391253,02	2248366,43
2	391238,04	2248372,14
3	391218,51	2248379,59
4	391206,93	2248349,22
5	391241,44	2248336,06
S=1200 кв. м		
Образуемый земельный участок №840		
1	391297,40	2248349,51
2	391272,55	2248358,98
3	391253,02	2248366,43
4	391241,44	2248336,06
5	391263,49	2248327,66
6	391268,70	2248328,37
S=1200 кв. м		
Образуемый земельный участок №841		
1	391326,10	2248370,65
2	391325,72	2248373,49
3	391284,13	2248389,35
4	391272,55	2248358,98
5	391297,40	2248349,51
S=1200 кв. м		
Образуемый земельный участок №842		
1	391284,13	2248389,35
2	391249,62	2248402,51
3	391238,04	2248372,14

4	391253,02	2248366,43
5	391272,55	2248358,98
S=1200 кв. м		
Образуемый земельный участок №843		
1	391249,62	2248402,51
2	391215,11	2248415,67
3	391203,53	2248385,30
4	391218,51	2248379,59
5	391238,04	2248372,14
S=1200 кв. м		
Образуемый земельный участок №844		
1	391215,11	2248415,67
2	391195,71	2248423,07
3	391190,42	2248422,46
4	391159,96	2248401,92
5	391184,00	2248392,75
6	391203,53	2248385,30
S=1140 кв. м		
Образуемый земельный участок №845		
1	391264,42	2248447,70
2	391237,56	2248457,95
3	391209,31	2248436,66
4	391209,71	2248433,78
5	391252,84	2248417,34
S=1262 кв. м		
Образуемый земельный участок №846		
1	391298,93	2248434,54
2	391283,14	2248440,56
3	391264,42	2248447,70
4	391252,84	2248417,34
5	391287,35	2248404,18
S=1200 кв. м		
Образуемый земельный участок №847		
1	391330,56	2248422,48
2	391319,99	2248426,51
3	391298,93	2248434,54
4	391287,35	2248404,18
5	391318,98	2248392,12
S=1100 кв. м		
Образуемый земельный участок №848		
1	391368,28	2248408,10
2	391330,56	2248422,48
3	391318,98	2248392,12
4	391341,97	2248383,35
5	391346,79	2248384,50

S=1100 кв. м		
Образуемый земельный участок №849		
1	391319,99	2248426,51
2	391331,57	2248456,88
3	391294,72	2248470,93
4	391283,14	2248440,56
5	391298,93	2248434,54
S=1282 кв. м		
Образуемый земельный участок №850		
1	391283,14	2248440,56
2	391294,72	2248470,93
3	391271,00	2248479,98
4	391265,80	2248479,24
5	391237,56	2248457,95
6	391264,42	2248447,70
S=1250 кв. м		
Образуемый земельный участок №851		
1	391354,09	2248501,52
2	391330,63	2248524,40
3	391326,09	2248524,68
4	391302,23	2248506,70
5	391331,39	2248478,25
S=1239 кв. м		
Образуемый земельный участок №852		
1	391380,52	2248475,73
2	391354,09	2248501,52
3	391331,39	2248478,25
4	391340,24	2248469,62
5	391357,83	2248452,47
S=1200 кв. м		
Образуемый земельный участок №853		
1	391404,64	2248448,02
2	391404,51	2248452,34
3	391380,52	2248475,73
4	391357,83	2248452,47
5	391384,77	2248426,20
S=1200 кв. м		
Образуемый земельный участок №854		
1	392156,17	2248421,25
2	392172,10	2248443,78
3	392141,89	2248465,14
4	392125,18	2248441,52
5	392126,15	2248437,76
6	392133,90	2248433,92
7	392141,51	2248429,86

8	392148,95	2248425,63
S=1084 кв. м		
Образуемый земельный участок №855		
1	392172,10	2248443,78
2	392190,83	2248470,26
3	392160,62	2248491,62
4	392141,89	2248465,14
S=1200 кв. м		
Образуемый земельный участок №856		
1	392190,83	2248470,26
2	392209,56	2248496,74
3	392179,35	2248518,10
4	392160,62	2248491,62
S=1200 кв. м		
Образуемый земельный участок №857		
1	392209,56	2248496,74
2	392229,49	2248524,92
3	392214,91	2248534,07
4	392200,23	2248542,44
5	392195,86	2248541,43
6	392179,35	2248518,10
S=1226 кв. м		
Образуемый земельный участок №858		
1	392239,77	2248475,37
2	392258,62	2248502,02
3	392257,66	2248506,26
4	392229,49	2248524,92
5	392209,56	2248496,74
S=1293 кв. м		
Образуемый земельный участок №859		
1	392221,04	2248448,89
2	392239,77	2248475,37
3	392209,56	2248496,74
4	392190,83	2248470,26
S=1200 кв. м		
Образуемый земельный участок №860		
1	392202,31	2248422,41
2	392221,04	2248448,89
3	392190,83	2248470,26
4	392172,10	2248443,78
S=1200 кв. м		
Образуемый земельный участок №861		
1	392184,26	2248402,09
2	392188,45	2248402,82
3	392202,31	2248422,41

4	392172,10	2248443,78
5	392156,17	2248421,25
6	392163,37	2248416,61
7	392170,33	2248411,84
S=1000 кв. м		
Образуемый земельный участок №862		
1	392396,86	2248296,02
2	392412,62	2248284,99
3	392398,18	2248256,00
4	392394,38	2248255,04
5	392376,79	2248267,35
S=760 кв. м		
Образуемый земельный участок №863		
1	392388,67	2248301,76
2	392396,86	2248296,02
3	392376,79	2248267,35
4	392368,60	2248273,08
S=350 кв. м		
Образуемый земельный участок №864		
1	392380,48	2248307,49
2	392388,67	2248301,75
3	392368,60	2248273,08
4	392360,40	2248278,82
S=350 кв. м		
Образуемый земельный участок №865		
1	392372,28	2248313,22
2	392380,48	2248307,49
3	392360,40	2248278,82
4	392352,21	2248284,55
S=350 кв. м		
Образуемый земельный участок №866		
1	392364,09	2248318,96
2	392372,28	2248313,22
3	392352,21	2248284,55
4	392344,02	2248290,28
S=350 кв. м		
Образуемый земельный участок №867		
1	392348,53	2248329,86
2	392364,09	2248318,96
3	392344,02	2248290,29
4	392330,91	2248299,46
5	392330,17	2248303,64
S=661 кв. м		
Образуемый земельный участок №868		
1	392417,14	2248294,05

2	392412,62	2248284,99
3	392376,38	2248310,36
4	392382,12	2248318,55
S=435 кв. м		
Образуемый земельный участок №869		
1	392421,65	2248303,10
2	392417,14	2248294,05
3	392382,12	2248318,55
4	392387,85	2248326,75
S=420 кв. м		
Образуемый земельный участок №870		
1	392426,15	2248312,15
2	392421,65	2248303,10
3	392387,85	2248326,75
4	392393,58	2248334,94
S=405 кв. м		
Образуемый земельный участок №871		
1	392430,66	2248321,20
2	392426,15	2248312,15
3	392393,58	2248334,94
4	392399,32	2248343,13
S=390 кв. м		
Образуемый земельный участок №872		
1	392434,44	2248330,76
2	392433,82	2248327,53
3	392430,66	2248321,20
4	392399,32	2248343,13
5	392405,05	2248351,33
S=374 кв. м		
Образуемый земельный участок №873		
1	392419,50	2248371,97
2	392434,92	2248333,20
3	392434,44	2248330,76
4	392405,05	2248351,33
5	392410,78	2248359,52
S=480 кв. м		
Образуемый земельный участок №874		
1	392382,93	2248379,01
2	392377,20	2248370,82
3	392405,05	2248351,32
4	392410,79	2248359,52
S=340 кв. м		
Образуемый земельный участок №875		
1	392377,20	2248370,82
2	392371,46	2248362,63

3	392399,32	2248343,13
4	392405,05	2248351,33
S=340 кв. м		
Образуемый земельный участок №876		
1	392371,46	2248362,63
2	392365,73	2248354,43
3	392393,59	2248334,94
4	392399,32	2248343,13
S=340 кв. м		
Образуемый земельный участок №877		
1	392365,73	2248354,43
2	392359,99	2248346,24
3	392387,85	2248326,75
4	392393,58	2248334,94
S=340 кв. м		
Образуемый земельный участок №878		
1	392359,99	2248346,24
2	392354,26	2248338,05
3	392382,12	2248318,55
4	392387,85	2248326,75
S=340 кв. м		
Образуемый земельный участок №879		
1	392354,26	2248338,05
2	392348,53	2248329,86
3	392376,38	2248310,36
4	392382,12	2248318,55
S=340 кв. м		
Образуемый земельный участок №880		
1	392324,76	2248346,48
2	392340,33	2248335,58
3	392321,98	2248309,37
4	392317,80	2248308,63
5	392304,69	2248317,80
S=661 кв. м		
Образуемый земельный участок №881		
1	392316,57	2248352,21
2	392324,77	2248346,48
3	392304,69	2248317,80
4	392296,50	2248323,54
S=350 кв. м		
Образуемый земельный участок №882		
1	392308,38	2248357,95
2	392316,57	2248352,21
3	392296,50	2248323,54
4	392288,31	2248329,27

S=350 кв. м		
Образуемый земельный участок №883		
1	392300,19	2248363,68
2	392308,38	2248357,95
3	392288,31	2248329,27
4	392280,12	2248335,01
S=350 кв. м		
Образуемый земельный участок №884		
1	392284,62	2248374,58
2	392300,19	2248363,68
3	392280,12	2248335,01
4	392267,01	2248344,18
5	392266,27	2248348,36
S=661 кв. м		
Образуемый земельный участок №885		
1	392346,07	2248343,78
2	392340,34	2248335,59
3	392312,48	2248355,08
4	392318,21	2248363,28
S=340 кв. м		
Образуемый земельный участок №886		
1	392351,80	2248351,98
2	392346,07	2248343,78
3	392318,21	2248363,28
4	392323,95	2248371,47
S=340 кв. м		
Образуемый земельный участок №887		
1	392357,54	2248360,17
2	392351,80	2248351,98
3	392323,95	2248371,47
4	392329,68	2248379,66
S=340 кв. м		
Образуемый земельный участок №888		
1	392363,27	2248368,36
2	392357,54	2248360,17
3	392329,68	2248379,66
4	392335,42	2248387,86
S=340 кв. м		
Образуемый земельный участок №889		
1	392373,55	2248383,05
2	392363,27	2248368,36
3	392335,42	2248387,86
4	392345,70	2248402,55
S=610 кв. м		
Образуемый земельный участок №890		

1	392357,98	2248393,95
2	392373,55	2248383,05
3	392391,90	2248409,27
4	392391,16	2248413,45
5	392378,06	2248422,62
S=661 кв. м		
Образуемый земельный участок №891		
1	392349,79	2248399,68
2	392357,99	2248393,95
3	392378,06	2248422,62
4	392369,86	2248428,36
S=350 кв. м		
Образуемый земельный участок №892		
1	392341,60	2248405,41
2	392349,79	2248399,68
3	392369,86	2248428,36
4	392361,67	2248434,09
S=350 кв. м		
Образуемый земельный участок №893		
1	392333,41	2248411,15
2	392341,60	2248405,41
3	392361,67	2248434,09
4	392353,48	2248439,82
S=350 кв. м		
Образуемый земельный участок №894		
1	392317,84	2248422,04
2	392333,41	2248411,15
3	392353,47	2248439,83
4	392340,37	2248449,00
5	392336,19	2248448,26
S=660 кв. м		
Образуемый земельный участок №895		
1	392317,84	2248422,04
2	392307,56	2248407,35
3	392335,42	2248387,85
4	392345,70	2248402,55
S=610 кв. м		
Образуемый земельный участок №896		
1	392307,56	2248407,35
2	392301,83	2248399,16
3	392329,68	2248379,66
4	392335,42	2248387,85
S=340 кв. м		
Образуемый земельный участок №897		
1	392301,83	2248399,16

2	392296,09	2248390,96
3	392323,95	2248371,47
4	392329,68	2248379,66
S=340 кв. м		
Образуемый земельный участок №898		
1	392296,09	2248390,96
2	392290,36	2248382,77
3	392318,21	2248363,28
4	392323,95	2248371,47
S=340 кв. м		
Образуемый земельный участок №899		
1	392290,36	2248382,77
2	392284,62	2248374,58
3	392312,48	2248355,08
4	392318,21	2248363,28
S=340 кв. м		
Образуемый земельный участок №900		
1	392260,86	2248391,20
2	392276,42	2248380,31
3	392258,08	2248354,09
4	392253,90	2248353,36
5	392240,79	2248362,53
S=660 кв. м		
Образуемый земельный участок №901		
1	392252,67	2248396,94
2	392260,86	2248391,20
3	392240,79	2248362,53
4	392232,60	2248368,26
S=350 кв. м		
Образуемый земельный участок №902		
1	392244,48	2248402,67
2	392252,67	2248396,94
3	392232,60	2248368,26
4	392224,41	2248374,00
S=350 кв. м		
Образуемый земельный участок №903		
1	392236,29	2248408,40
2	392244,48	2248402,67
3	392224,41	2248374,00
4	392216,22	2248379,73
S=350 кв. м		
Образуемый земельный участок №904		
1	392220,86	2248419,20
2	392236,28	2248408,40
3	392216,21	2248379,73

4	392203,11	2248388,90
5	392202,37	2248393,08
S=658 кв. м		
Образуемый земельный участок №905		
1	392282,17	2248388,51
2	392276,43	2248380,31
3	392248,58	2248399,81
4	392254,31	2248408,00
S=340 кв. м		
Образуемый земельный участок №906		
1	392287,90	2248396,70
2	392282,17	2248388,51
3	392254,31	2248408,00
4	392260,05	2248416,19
S=340 кв. м		
Образуемый земельный участок №907		
1	392293,64	2248404,89
2	392287,90	2248396,70
3	392260,05	2248416,19
4	392265,78	2248424,39
S=340 кв. м		
Образуемый земельный участок №908		
1	392299,37	2248413,09
2	392293,64	2248404,89
3	392265,78	2248424,39
4	392271,51	2248432,58
S=340 кв. м		
Образуемый земельный участок №909		
1	392309,65	2248427,78
2	392299,37	2248413,09
3	392271,51	2248432,58
4	392281,80	2248447,27
S=610 кв. м		
Образуемый земельный участок №910		
1	392294,09	2248438,67
2	392309,65	2248427,78
3	392328,00	2248454,00
4	392327,26	2248458,17
5	392314,15	2248467,35
S=660 кв. м		
Образуемый земельный участок №911		
1	392285,89	2248444,40
2	392294,09	2248438,67
3	392314,15	2248467,35
4	392305,96	2248473,08

S=350 кв. м		
Образуемый земельный участок №912		
1	392277,70	2248450,14
2	392285,89	2248444,40
3	392305,96	2248473,08
4	392297,77	2248478,81
S=350 кв. м		
Образуемый земельный участок №913		
1	392269,51	2248455,87
2	392277,70	2248450,14
3	392297,77	2248478,81
4	392289,57	2248484,55
S=350 кв. м		
Образуемый земельный участок №914		
1	392254,32	2248466,50
2	392269,51	2248455,87
3	392289,57	2248484,55
4	392276,93	2248493,40
5	392272,80	2248492,63
S=641 кв. м		
Образуемый земельный участок №915		
1	392254,32	2248466,50
2	392243,96	2248451,86
3	392271,51	2248432,58
4	392281,80	2248447,27
S=602 кв. м		
Образуемый земельный участок №916		
1	392243,96	2248451,86
2	392238,19	2248443,69
3	392265,78	2248424,39
4	392271,51	2248432,58
S=336 кв. м		
Образуемый земельный участок №917		
1	392238,19	2248443,69
2	392232,41	2248435,53
3	392260,05	2248416,19
4	392265,78	2248424,39
S=337 кв. м		
Образуемый земельный участок №918		
1	392232,41	2248435,53
2	392226,64	2248427,37
3	392254,31	2248408,00
4	392260,05	2248416,19
S=338 кв. м		
Образуемый земельный участок №919		

1	392226,64	2248427,37
2	392220,86	2248419,20
3	392248,58	2248399,81
4	392254,31	2248408,00
S=338 кв. м		
Образуемый земельный участок №920		
1	392210,05	2248341,54
2	392204,43	2248333,27
3	392175,48	2248352,95
4	392181,10	2248361,22
S=350 кв. м		
Образуемый земельный участок №921		
1	392204,43	2248333,27
2	392198,80	2248325,00
3	392169,86	2248344,68
4	392175,48	2248352,95
S=350 кв. м		
Образуемый земельный участок №922		
1	392198,80	2248325,00
2	392193,18	2248316,73
3	392164,24	2248336,41
4	392169,86	2248344,68
S=350 кв. м		
Образуемый земельный участок №923		
1	392193,19	2248316,73
2	392182,50	2248301,02
3	392156,04	2248319,01
4	392155,25	2248323,18
5	392164,24	2248336,41
S=661 кв. м		
Образуемый земельный участок №924		
1	392190,78	2248295,39
2	392182,51	2248301,01
3	392201,62	2248329,13
4	392209,89	2248323,51
S=340 кв. м		
Образуемый земельный участок №925		
1	392199,05	2248289,77
2	392190,78	2248295,39
3	392209,89	2248323,51
4	392218,16	2248317,89
S=340 кв. м		
Образуемый земельный участок №926		
1	392207,32	2248284,15
2	392199,05	2248289,77

3	392218,16	2248317,89
4	392226,43	2248312,27
S=340 кв. м		
Образуемый земельный участок №927		
1	392245,54	2248340,39
2	392234,87	2248324,67
3	392263,81	2248305,00
4	392272,81	2248318,23
5	392272,01	2248322,40
S=661 кв. м		
Образуемый земельный участок №928		
1	392234,87	2248324,67
2	392229,24	2248316,40
3	392258,19	2248296,73
4	392263,81	2248305,00
S=350 кв. м		
Образуемый земельный участок №929		
1	392229,24	2248316,40
2	392223,62	2248308,13
3	392252,57	2248288,46
4	392258,19	2248296,73
S=350 кв. м		
Образуемый земельный участок №930		
1	392223,62	2248308,13
2	392218,00	2248299,86
3	392246,95	2248280,19
4	392252,57	2248288,46
S=350 кв. м		
Образуемый земельный участок №931		
1	392217,99	2248299,85
2	392207,32	2248284,15
3	392233,79	2248266,16
4	392237,95	2248266,95
5	392246,95	2248280,19
S=660 кв. м		
Образуемый земельный участок №932		
1	392176,89	2248292,75
2	392166,20	2248277,04
3	392137,26	2248296,71
4	392146,25	2248309,95
5	392150,42	2248310,74
S=661 кв. м		
Образуемый земельный участок №933		
1	392166,20	2248277,03
2	392160,58	2248268,76

3	392131,64	2248288,44
4	392137,26	2248296,71
S=350 кв. м		
Образуемый земельный участок №934		
1	392160,58	2248268,76
2	392154,96	2248260,49
3	392126,01	2248280,17
4	392131,64	2248288,44
S=350 кв. м		
Образуемый земельный участок №935		
1	392154,96	2248260,49
2	392149,34	2248252,22
3	392120,39	2248271,90
4	392126,01	2248280,17
S=350 кв. м		
Образуемый земельный участок №936		
1	392149,34	2248252,23
2	392138,65	2248236,51
3	392112,19	2248254,50
4	392111,40	2248258,67
5	392120,39	2248271,90
S=661 кв. м		
Образуемый земельный участок №937		
1	392185,16	2248287,12
2	392176,89	2248292,75
3	392157,77	2248264,63
4	392166,05	2248259,00
S=340 кв. м		
Образуемый земельный участок №938		
1	392193,43	2248281,50
2	392185,16	2248287,12
3	392166,05	2248259,00
4	392174,32	2248253,38
S=340 кв. м		
Образуемый земельный участок №939		
1	392201,70	2248275,88
2	392193,43	2248281,50
3	392174,32	2248253,38
4	392182,59	2248247,76
S=340 кв. м		
Образуемый земельный участок №940		
1	392201,70	2248275,88
2	392191,02	2248260,17
3	392219,97	2248240,49
4	392228,96	2248253,72

5	392228,17	2248257,89
S=661 кв. м		
Образуемый земельный участок №941		
1	392191,02	2248260,17
2	392185,40	2248251,90
3	392214,35	2248232,22
4	392219,97	2248240,49
S=350 кв. м		
Образуемый земельный участок №942		
1	392185,40	2248251,90
2	392179,78	2248243,63
3	392208,72	2248223,95
4	392214,35	2248232,22
S=350 кв. м		
Образуемый земельный участок №943		
1	392179,78	2248243,63
2	392174,16	2248235,35
3	392203,10	2248215,68
4	392208,72	2248223,95
S=350 кв. м		
Образуемый земельный участок №944		
1	392174,16	2248235,36
2	392163,47	2248219,64
3	392189,94	2248201,65
4	392194,11	2248202,45
5	392203,10	2248215,68
S=661 кв. м		
Образуемый земельный участок №945		
1	392163,47	2248219,64
2	392155,20	2248225,26
3	392174,32	2248253,38
4	392182,59	2248247,76
S=340 кв. м		
Образуемый земельный участок №946		
1	392155,20	2248225,26
2	392146,93	2248230,88
3	392166,05	2248259,00
4	392174,32	2248253,38
S=340 кв. м		
Образуемый земельный участок №947		
1	392146,93	2248230,88
2	392138,66	2248236,51
3	392157,77	2248264,63
4	392166,05	2248259,00
S=340 кв. м		

Образуемый земельный участок №948		
1	392133,04	2248228,24
2	392122,35	2248212,53
3	392093,41	2248232,21
4	392102,40	2248245,44
5	392106,57	2248246,23
S=660 кв. м		
Образуемый земельный участок №949		
1	392122,36	2248212,52
2	392116,74	2248204,25
3	392087,79	2248223,93
4	392093,41	2248232,20
S=350 кв. м		
Образуемый земельный участок №950		
1	392116,74	2248204,25
2	392111,11	2248195,98
3	392082,17	2248215,66
4	392087,79	2248223,93
S=350 кв. м		
Образуемый земельный участок №951		
1	392111,11	2248195,98
2	392105,49	2248187,71
3	392076,55	2248207,39
4	392082,17	2248215,66
S=350 кв. м		
Образуемый земельный участок №952		
1	392105,49	2248187,71
2	392092,37	2248168,41
3	392069,52	2248191,82
4	392069,13	2248196,48
5	392076,55	2248207,39
S=688 кв. м		
Образуемый земельный участок №953		
1	392141,31	2248222,61
2	392133,04	2248228,24
3	392113,93	2248200,12
4	392122,20	2248194,49
S=340 кв. м		
Образуемый земельный участок №954		
1	392149,58	2248216,99
2	392141,31	2248222,61
3	392122,20	2248194,49
4	392130,47	2248188,87
S=340 кв. м		
Образуемый земельный участок №955		

1	392157,86	2248211,37
2	392149,58	2248216,99
3	392130,47	2248188,87
4	392138,74	2248183,25
S=340 кв. м		
Образуемый земельный участок №956		
1	392157,85	2248211,38
2	392147,18	2248195,67
3	392176,12	2248175,99
4	392185,11	2248189,22
5	392184,32	2248193,39
S=660 кв. м		
Образуемый земельный участок №957		
1	392147,18	2248195,66
2	392141,56	2248187,39
3	392170,50	2248167,71
4	392176,12	2248175,98
S=350 кв. м		
Образуемый земельный участок №958		
1	392141,56	2248187,39
2	392135,93	2248179,12
3	392164,88	2248159,44
4	392170,50	2248167,71
S=350 кв. м		
Образуемый земельный участок №959		
1	392135,93	2248179,12
2	392130,31	2248170,85
3	392159,26	2248151,17
4	392164,88	2248159,44
S=350 кв. м		
Образуемый земельный участок №960		
1	392130,31	2248170,85
2	392121,88	2248158,44
3	392150,83	2248138,77
4	392159,26	2248151,17
S=525 кв. м		
Образуемый земельный участок №961		
1	392114,10	2248146,99
2	392106,82	2248154,08
3	392130,47	2248188,87
4	392138,74	2248183,25
S=430 кв. м		
Образуемый земельный участок №962		
1	392106,82	2248154,08
2	392099,58	2248161,21

3	392122,2	2248194,49
4	392130,47	2248188,87
S=411 кв. м		
Образуемый земельный участок №963		
1	392099,58	2248161,21
2	392092,38	2248168,41
3	392113,93	2248200,12
4	392122,20	2248194,49
S=393 кв. м		
Образуемый земельный участок №964		
1	392299,37	2248279,04
2	392293,75	2248270,77
3	392265,63	2248289,88
4	392271,25	2248298,15
S=340 кв. м		
Образуемый земельный участок №965		
1	392293,75	2248270,77
2	392288,13	2248262,49
3	392260,01	2248281,61
4	392265,63	2248289,88
S=340 кв. м		
Образуемый земельный участок №966		
1	392288,13	2248262,49
2	392282,51	2248254,22
3	392254,39	2248273,34
4	392260,01	2248281,61
S=340 кв. м		
Образуемый земельный участок №967		
1	392282,51	2248254,22
2	392276,89	2248245,96
3	392248,76	2248265,07
4	392254,39	2248273,34
S=340 кв. м		
Образуемый земельный участок №968		
1	392276,89	2248245,96
2	392266,45	2248230,59
3	392238,33	2248249,70
4	392248,76	2248265,07
S=632 кв. м		
Образуемый земельный участок №969		
1	392266,44	2248230,59
2	392256,00	2248215,23
3	392227,89	2248234,34
4	392238,33	2248249,70
S=631 кв. м		

Образуемый земельный участок №970		
1	392256,00	2248215,23
2	392250,38	2248206,96
3	392222,27	2248226,07
4	392227,89	2248234,34
S=340 кв. м		
Образуемый земельный участок №971		
1	392250,38	2248206,96
2	392244,76	2248198,69
3	392216,64	2248217,80
4	392222,27	2248226,07
S=340 кв. м		
Образуемый земельный участок №972		
1	392244,76	2248198,69
2	392239,14	2248190,42
3	392211,02	2248209,53
4	392216,64	2248217,80
S=340 кв. м		
Образуемый земельный участок №973		
1	392239,14	2248190,42
2	392233,52	2248182,15
3	392205,40	2248201,26
4	392211,02	2248209,53
S=340 кв. м		
Образуемый земельный участок №974		
1	392233,52	2248182,15
2	392227,90	2248173,88
3	392199,78	2248192,99
4	392205,40	2248201,26
S=340 кв. м		
Образуемый земельный участок №975		
1	392227,90	2248173,88
2	392217,46	2248158,51
3	392189,34	2248177,62
4	392199,78	2248192,99
S=632 кв. м		
Образуемый земельный участок №976		
1	392207,01	2248143,15
2	392217,46	2248158,51
3	392189,34	2248177,62
4	392178,90	2248162,26
S=632 кв. м		
Образуемый земельный участок №977		
1	392207,01	2248143,15
2	392201,39	2248134,88

3	392173,27	2248153,99
4	392178,90	2248162,26
S=340 кв. м		
Образуемый земельный участок №978		
1	392201,39	2248134,88
2	392195,77	2248126,61
3	392167,65	2248145,72
4	392173,27	2248153,99
S=340 кв. м		
Образуемый земельный участок №979		
1	392195,77	2248126,61
2	392190,15	2248118,34
3	392162,03	2248137,45
4	392167,65	2248145,72
S=340 кв. м		
Образуемый земельный участок №980		
1	392190,15	2248118,34
2	392184,53	2248110,07
3	392156,41	2248129,18
4	392162,03	2248137,45
S=340 кв. м		
Образуемый земельный участок №981		
1	392184,53	2248110,07
2	392172,80	2248092,81
3	392149,48	2248113,70
4	392148,95	2248118,22
5	392156,41	2248129,18
S=627 кв. м		
Образуемый земельный участок №982		
1	392153,36	2248064,20
2	392147,74	2248055,93
3	392119,63	2248075,04
4	392125,25	2248083,31
S=340 кв. м		
Образуемый земельный участок №983		
1	392147,74	2248055,93
2	392142,12	2248047,66
3	392114,01	2248066,77
4	392119,63	2248075,04
S=340 кв. м		
Образуемый земельный участок №984		
1	392142,12	2248047,66
2	392136,50	2248039,39
3	392108,38	2248058,50
4	392114,01	2248066,77

S=340 кв. м		
Образуемый земельный участок №985		
1	392136,50	2248039,39
2	392126,06	2248024,03
3	392097,94	2248043,14
4	392108,38	2248058,50
S=631 кв. м		
Образуемый земельный участок №986		
1	392126,05	2248024,03
2	392117,50	2248011,44
3	392089,39	2248030,55
4	392097,94	2248043,14
S=517 кв. м		
Образуемый земельный участок №987		
1	392117,50	2248011,44
2	392111,88	2248003,17
3	392083,77	2248022,28
4	392089,39	2248030,55
S=340 кв. м		
Образуемый земельный участок №988		
1	392111,88	2248003,17
2	392106,26	2247994,90
3	392078,15	2248014,01
4	392083,77	2248022,28
S=340 кв. м		
Образуемый земельный участок №989		
1	392106,26	2247994,90
2	392100,63	2247986,63
3	392072,52	2248005,74
4	392078,15	2248014,01
S=340 кв. м		
Образуемый земельный участок №990		
1	392100,63	2247986,63
2	392092,20	2247974,23
3	392064,09	2247993,33
4	392072,53	2248005,74
S=510 кв. м		
Образуемый земельный участок №991		
1	392081,76	2247958,86
2	392092,20	2247974,23
3	392064,09	2247993,33
4	392053,65	2247977,97
S=631 кв. м		
Образуемый земельный участок №992		
1	392081,76	2247958,86

2	392076,14	2247950,59
3	392048,03	2247969,70
4	392053,65	2247977,97
S=340 кв. м		
Образуемый земельный участок №993		
1	392076,14	2247950,59
2	392070,52	2247942,32
3	392042,41	2247961,43
4	392048,03	2247969,70
S=340 кв. м		
Образуемый земельный участок №994		
1	392070,52	2247942,32
2	392064,90	2247934,05
3	392036,79	2247953,16
4	392042,41	2247961,43
S=340 кв. м		
Образуемый земельный участок №995		
1	392064,90	2247934,05
2	392054,46	2247918,69
3	392028,82	2247936,12
4	392028,02	2247940,29
5	392036,79	2247953,16
S=627 кв. м		
Образуемый земельный участок №996		
1	392029,00	2248018,21
2	392018,32	2248002,50
3	392045,61	2247983,95
4	392054,60	2247997,18
5	392053,81	2248001,35
S=622 кв. м		
Образуемый земельный участок №997		
1	392018,32	2248002,50
2	392012,70	2247994,23
3	392039,99	2247975,68
4	392045,61	2247983,95
S=330 кв. м		
Образуемый земельный участок №998		
1	392012,70	2247994,23
2	392007,07	2247985,96
3	392034,37	2247967,41
4	392039,99	2247975,68
S=330 кв. м		
Образуемый земельный участок №999		
1	392007,07	2247985,96
2	392001,46	2247977,69

3	392028,75	2247959,14
4	392034,37	2247967,41
S=330 кв. м		
Образуемый земельный участок №1000		
1	392001,46	2247977,69
2	391990,77	2247961,98
3	392015,59	2247945,11
4	392019,75	2247945,91
5	392028,75	2247959,14
S=623 кв. м		
Образуемый земельный участок №1001		
1	391990,77	2247961,98
2	391982,50	2247967,60
3	392001,62	2247995,72
4	392009,89	2247990,10
S=340 кв. м		
Образуемый земельный участок №1002		
1	391982,50	2247967,60
2	391974,23	2247973,22
3	391993,35	2248001,34
4	392001,62	2247995,72
S=340 кв. м		
Образуемый земельный участок №1003		
1	391974,23	2247973,22
2	391965,96	2247978,84
3	391985,07	2248006,96
4	391993,35	2248001,34
S=340 кв. м		
Образуемый земельный участок №1004		
1	391965,96	2247978,84
2	391957,69	2247984,46
3	391976,80	2248012,58
4	391985,07	2248006,96
S=340 кв. м		
Образуемый земельный участок №1005		
1	391968,38	2248000,18
2	391957,69	2247984,46
3	391932,71	2248001,44
4	391931,98	2248005,33
5	391941,08	2248018,73
S=623 кв. м		
Образуемый земельный участок №1006		
1	391974,00	2248008,45
2	391968,38	2248000,18
3	391941,08	2248018,73

4	391946,70	2248027,00
S=330 кв. м		
Образуемый земельный участок №1007		
1	391979,62	2248016,72
2	391974,00	2248008,45
3	391946,70	2248027,00
4	391952,33	2248035,27
S=330 кв. м		
Образуемый земельный участок №1008		
1	391985,24	2248024,99
2	391979,62	2248016,72
3	391952,33	2248035,27
4	391957,95	2248043,54
S=330 кв. м		
Образуемый земельный участок №1009		
1	391995,92	2248040,70
2	391985,24	2248024,99
3	391957,95	2248043,54
4	391966,95	2248056,78
5	391971,11	2248057,57
S=622 кв. м		
Образуемый земельный участок №1010		
1	392004,19	2248035,08
2	391995,92	2248040,70
3	391976,80	2248012,58
4	391985,07	2248006,96
S=340 кв. м		
Образуемый земельный участок №1011		
1	392012,46	2248029,46
2	392004,19	2248035,08
3	391985,07	2248006,96
4	391993,35	2248001,34
S=340 кв. м		
Образуемый земельный участок №1012		
1	392020,73	2248023,84
2	392012,46	2248029,46
3	391993,35	2248001,34
4	392001,62	2247995,72
S=340 кв. м		
Образуемый земельный участок №1013		
1	392029,00	2248018,22
2	392020,73	2248023,84
3	392001,62	2247995,72
4	392009,89	2247990,10
S=340 кв. м		

Образуемый земельный участок №1014		
1	392072,84	2248082,72
2	392062,16	2248067,01
3	392089,46	2248048,46
4	392098,45	2248061,69
5	392097,65	2248065,86
S=622 кв. м		
Образуемый земельный участок №1015		
1	392062,16	2248067,01
2	392056,54	2248058,74
3	392083,83	2248040,19
4	392089,45	2248048,46
S=330 кв. м		
Образуемый земельный участок №1016		
1	392056,54	2248058,74
2	392050,92	2248050,47
3	392078,21	2248031,92
4	392083,83	2248040,19
S=330 кв. м		
Образуемый земельный участок №1017		
1	392050,92	2248050,47
2	392045,30	2248042,20
3	392072,59	2248023,65
4	392078,21	2248031,92
S=330 кв. м		
Образуемый земельный участок №1018		
1	392045,30	2248042,20
2	392034,62	2248026,49
3	392059,43	2248009,62
4	392063,60	2248010,42
5	392072,59	2248023,65
S=622 кв. м		
Образуемый земельный участок №1019		
1	392034,62	2248026,49
2	392026,35	2248032,11
3	392045,46	2248060,23
4	392053,73	2248054,61
S=340 кв. м		
Образуемый земельный участок №1020		
1	392026,35	2248032,11
2	392018,08	2248037,73
3	392037,19	2248065,85
4	392045,46	2248060,23
S=340 кв. м		
Образуемый земельный участок №1021		

1	392018,08	2248037,73
2	392009,81	2248043,35
3	392028,92	2248071,47
4	392037,19	2248065,85
S=340 кв. м		
Образуемый земельный участок №1022		
1	392009,81	2248043,35
2	392001,54	2248048,97
3	392020,65	2248077,09
4	392028,92	2248071,47
S=340 кв. м		
Образуемый земельный участок №1023		
1	392012,22	2248064,69
2	392001,54	2248048,97
3	391976,73	2248065,84
4	391975,93	2248070,00
5	391984,93	2248083,24
S=623 кв. м		
Образуемый земельный участок №1024		
1	392017,84	2248072,96
2	392012,22	2248064,69
3	391984,93	2248083,24
4	391990,55	2248091,51
S=330 кв. м		
Образуемый земельный участок №1025		
1	392023,46	2248081,22
2	392017,84	2248072,96
3	391990,55	2248091,51
4	391996,17	2248099,78
S=330 кв. м		
Образуемый земельный участок №1026		
1	392029,09	2248089,49
2	392023,46	2248081,22
3	391996,17	2248099,78
4	392001,79	2248108,05
S=330 кв. м		
Образуемый земельный участок №1027		
1	392039,77	2248105,21
2	392029,09	2248089,50
3	392001,79	2248108,05
4	392010,78	2248121,28
5	392014,95	2248122,07
S=622 кв. м		
Образуемый земельный участок №1028		
1	392048,03	2248099,59

2	392039,76	2248105,21
3	392020,65	2248077,09
4	392028,92	2248071,47
S=340 кв. м		
Образуемый земельный участок №1029		
1	392056,30	2248093,97
2	392048,03	2248099,59
3	392028,92	2248071,47
4	392037,19	2248065,85
S=340 кв. м		
Образуемый земельный участок №1030		
1	392064,57	2248088,35
2	392056,30	2248093,97
3	392037,19	2248065,85
4	392045,46	2248060,23
S=340 кв. м		
Образуемый земельный участок №1031		
1	392072,84	2248082,73
2	392064,57	2248088,35
3	392045,46	2248060,23
4	392053,73	2248054,61
S=340 кв. м		
Образуемый земельный участок №1032		
1	392105,29	2248130,47
2	392094,76	2248114,98
3	392122,06	2248096,43
4	392127,92	2248105,05
5	392127,40	2248109,57
S=526 кв. м		
Образуемый земельный участок №1033		
1	392094,76	2248114,98
2	392089,14	2248106,71
3	392116,44	2248088,16
4	392122,06	2248096,43
S=330 кв. м		
Образуемый земельный участок №1034		
1	392089,14	2248106,71
2	392078,46	2248091,00
3	392103,27	2248074,13
4	392107,44	2248074,93
5	392116,44	2248088,16
S=623 кв. м		
Образуемый земельный участок №1035		
1	392078,46	2248091,00
2	392070,19	2248096,62

3	392089,30	2248124,74
4	392097,58	2248119,12
S=340 кв. м		
Образуемый земельный участок №1036		
1	392070,19	2248096,62
2	392061,92	2248102,24
3	392081,03	2248130,36
4	392089,30	2248124,74
S=340 кв. м		
Образуемый земельный участок №1037		
1	392061,92	2248102,24
2	392053,65	2248107,86
3	392072,76	2248135,98
4	392081,03	2248130,36
S=340 кв. м		
Образуемый земельный участок №1038		
1	392053,65	2248107,86
2	392045,38	2248113,48
3	392064,49	2248141,60
4	392072,76	2248135,98
S=340 кв. м		
Образуемый земельный участок №1039		
1	392056,07	2248129,20
2	392045,38	2248113,48
3	392020,33	2248130,51
4	392019,58	2248134,64
5	392028,83	2248147,71
S=625 кв. м		
Образуемый земельный участок №1040		
1	392061,69	2248137,46
2	392056,07	2248129,20
3	392028,83	2248147,71
4	392034,60	2248155,87
S=328 кв. м		
Образуемый земельный участок №1041		
1	392067,31	2248145,73
2	392061,69	2248137,46
3	392034,60	2248155,87
4	392040,38	2248164,04
S=327 кв. м		
Образуемый земельный участок №1042		
1	391913,44	2247937,17
2	391902,76	2247921,45
3	391870,14	2247943,62
4	391869,69	2247947,51

5	391880,69	2247959,43
S=775 кв. м		
Образуемый земельный участок №1043		
1	391919,06	2247945,43
2	391913,44	2247937,17
3	391880,69	2247959,43
4	391887,54	2247966,86
S=389 кв. м		
Образуемый земельный участок №1044		
1	391924,69	2247953,70
2	391919,06	2247945,43
3	391887,54	2247966,86
4	391894,40	2247974,29
S=374 кв. м		
Образуемый земельный участок №1045		
1	391930,31	2247961,97
2	391924,69	2247953,70
3	391894,40	2247974,29
4	391901,26	2247981,72
S=359 кв. м		
Образуемый земельный участок №1046		
1	391940,99	2247977,68
2	391930,31	2247961,97
3	391901,26	2247981,72
4	391911,02	2247992,31
5	391912,25	2247993,63
6	391916,77	2247994,15
S=636 кв. м		
Образуемый земельный участок №1047		
1	391949,26	2247972,06
2	391940,99	2247977,68
3	391921,88	2247949,56
4	391930,15	2247943,94
S=340 кв. м		
Образуемый земельный участок №1048		
1	391957,53	2247966,44
2	391949,26	2247972,06
3	391930,15	2247943,94
4	391938,42	2247938,32
S=340 кв. м		
Образуемый земельный участок №1049		
1	391965,80	2247960,82
2	391957,53	2247966,44
3	391938,42	2247938,32
4	391946,69	2247932,70

S=340 кв. м		
Образуемый земельный участок №1050		
1	391974,07	2247955,20
2	391965,80	2247960,82
3	391946,69	2247932,70
4	391954,96	2247927,08
S=340 кв. м		
Образуемый земельный участок №1051		
1	391982,34	2247949,58
2	391974,07	2247955,20
3	391954,96	2247927,08
4	391963,23	2247921,46
S=340 кв. м		
Образуемый земельный участок №1052		
1	391982,34	2247949,57
2	391971,66	2247933,86
3	391998,96	2247915,31
4	392007,95	2247928,54
5	392007,15	2247932,71
S=622 кв. м		
Образуемый земельный участок №1053		
1	391971,66	2247933,86
2	391966,04	2247925,59
3	391993,33	2247907,04
4	391998,95	2247915,31
S=330 кв. м		
Образуемый земельный участок №1054		
1	391966,04	2247925,59
2	391960,42	2247917,32
3	391987,71	2247898,77
4	391993,33	2247907,04
S=330 кв. м		
Образуемый земельный участок №1055		
1	391960,42	2247917,32
2	391954,80	2247909,05
3	391982,09	2247890,50
4	391987,71	2247898,77
S=330 кв. м		
Образуемый земельный участок №1056		
1	391954,80	2247909,05
2	391944,12	2247893,34
3	391968,93	2247876,47
4	391973,09	2247877,26
5	391982,09	2247890,50
S=622 кв. м		

Образуемый земельный участок №1057		
1	391944,12	2247893,34
2	391935,85	2247898,96
3	391954,96	2247927,08
4	391963,23	2247921,46
S=340 кв. м		
Образуемый земельный участок №1058		
1	391935,85	2247898,96
2	391927,58	2247904,58
3	391946,69	2247932,70
4	391954,96	2247927,08
S=340 кв. м		
Образуемый земельный участок №1059		
1	391927,58	2247904,58
2	391919,31	2247910,20
3	391938,42	2247938,32
4	391946,69	2247932,70
S=340 кв. м		
Образуемый земельный участок №1060		
1	391919,31	2247910,20
2	391911,04	2247915,82
3	391930,15	2247943,94
4	391938,42	2247938,32
S=340 кв. м		
Образуемый земельный участок №1061		
1	391911,04	2247915,82
2	391902,77	2247921,44
3	391921,88	2247949,56
4	391930,15	2247943,94
S=340 кв. м		
Образуемый земельный участок №1062		
1	392035,58	2247890,92
2	392046,02	2247906,29
3	392020,38	2247923,71
4	392016,22	2247922,92
5	392007,46	2247910,04
S=627 кв. м		
Образуемый земельный участок №1063		
1	392035,58	2247890,92
2	392029,96	2247882,65
3	392001,84	2247901,77
4	392007,46	2247910,04
S=340 кв. м		
Образуемый земельный участок №1064		
1	392029,96	2247882,65

2	392024,34	2247874,38
3	391996,22	2247893,50
4	392001,84	2247901,77
S=340 кв. м		
Образуемый земельный участок №1065		
1	392024,34	2247874,38
2	392018,72	2247866,11
3	391990,60	2247885,23
4	391996,22	2247893,50
S=340 кв. м		
Образуемый земельный участок №1066		
1	392018,72	2247866,11
2	392013,10	2247857,85
3	391984,98	2247876,96
4	391990,60	2247885,23
S=340 кв. м		
Образуемый земельный участок №1067		
1	392013,10	2247857,85
2	392002,66	2247842,48
3	391974,54	2247861,59
4	391984,98	2247876,96
S=632 кв. м		
Образуемый земельный участок №1068		
1	391992,22	2247827,12
2	392002,66	2247842,48
3	391974,54	2247861,59
4	391964,10	2247846,23
S=631 кв. м		
Образуемый земельный участок №1069		
1	391992,22	2247827,12
2	391986,59	2247818,85
3	391958,48	2247837,96
4	391964,10	2247846,23
S=340 кв. м		
Образуемый земельный участок №1070		
1	391986,59	2247818,85
2	391980,97	2247810,58
3	391952,86	2247829,69
4	391958,48	2247837,96
S=340 кв. м		
Образуемый земельный участок №1071		
1	391980,97	2247810,58
2	391975,35	2247802,30
3	391947,24	2247821,42
4	391952,86	2247829,69

S=340 кв. м		
Образуемый земельный участок №1072		
1	391975,35	2247802,30
2	391969,73	2247794,03
3	391941,62	2247813,14
4	391947,24	2247821,42
S=340 кв. м		
Образуемый земельный участок №1073		
1	391969,73	2247794,03
2	391964,11	2247785,77
3	391935,99	2247804,87
4	391941,62	2247813,14
S=340 кв. м		
Образуемый земельный участок №1074		
1	391964,11	2247785,77
2	391952,33	2247768,42
3	391924,20	2247787,53
4	391935,99	2247804,87
S=713 кв. м		
Образуемый земельный участок №1075		
1	391940,54	2247751,08
2	391952,33	2247768,42
3	391924,20	2247787,53
4	391912,42	2247770,19
S=713 кв. м		
Образуемый земельный участок №1076		
1	391940,54	2247751,08
2	391934,92	2247742,80
3	391906,80	2247761,91
4	391912,43	2247770,18
S=340 кв. м		
Образуемый земельный участок №1077		
1	391934,92	2247742,80
2	391929,30	2247734,53
3	391901,18	2247753,64
4	391906,80	2247761,91
S=340 кв. м		
Образуемый земельный участок №1078		
1	391929,30	2247734,53
2	391923,68	2247726,26
3	391895,56	2247745,37
4	391901,18	2247753,64
S=340 кв. м		
Образуемый земельный участок №1079		
1	391923,68	2247726,26

2	391918,06	2247717,99
3	391889,94	2247737,10
4	391895,56	2247745,37
S=340 кв. м		
Образуемый земельный участок №1080		
1	391918,06	2247717,99
2	391912,44	2247709,72
3	391884,32	2247728,83
4	391889,94	2247737,10
S=340 кв. м		
Образуемый земельный участок №1081		
1	391912,44	2247709,72
2	391902,00	2247694,36
3	391873,88	2247713,47
4	391884,32	2247728,83
S=631 кв. м		
Образуемый земельный участок №1082		
1	391891,55	2247679,00
2	391902,00	2247694,36
3	391873,88	2247713,47
4	391863,44	2247698,11
S=631 кв. м		
Образуемый земельный участок №1083		
1	391891,55	2247679,00
2	391885,93	2247670,73
3	391857,81	2247689,84
4	391863,44	2247698,11
S=340 кв. м		
Образуемый земельный участок №1084		
1	391885,93	2247670,73
2	391880,31	2247662,46
3	391852,19	2247681,57
4	391857,81	2247689,84
S=340 кв. м		
Образуемый земельный участок №1085		
1	391880,31	2247662,46
2	391874,69	2247654,18
3	391846,57	2247673,30
4	391852,19	2247681,57
S=340 кв. м		
Образуемый земельный участок №1086		
1	391874,69	2247654,18
2	391869,07	2247645,92
3	391840,95	2247665,03
4	391846,57	2247673,30

S=340 кв. м		
Образуемый земельный участок №1087		
1	391869,07	2247645,92
2	391858,63	2247630,55
3	391831,88	2247646,37
4	391830,98	2247650,38
5	391840,95	2247665,03
S=664 кв. м		
№ точки	X	Y
Образуемый земельный участок №1088		
1	391564,71	2247523,82
2	391618,21	2247599,31
3	391625,16	2247589,51
4	391636,68	2247597,70
5	391668,35	2247553,15
6	391649,68	2247547,00
7	391616,00	2247532,69
8	391609,12	2247530,05
9	391576,04	2247524,59
S=3746 кв. м		
Образуемый земельный участок №1089		
1	391377,11	2247370,06
2	391373,89	2247370,69
3	391371,17	2247377,37
4	391377,52	2247383,89
5	391384,22	2247377,37
S=100 кв. м		
Образуемый земельный участок №1090		
1	392315.18	2248230.24
2	392323.15	2248224.19
3	392350.20	2248263.99
4	392354.35	2248264.75
5	392341.24	2248273.92
6	392342.01	2248269.72
7	392329.65	2248251.54
8	392315.18	2248230.24
S=518 кв. м		
Образуемый земельный участок №1091		
1	392140,18	2248138,11
2	392133,59	2248128,47
3	392137,63	2248124,63
4	392141,52	2248125,07
5	392147,16	2248133,36
S=100 кв. м		
Образуемый земельный участок №1092		

1	392321,54	2248571,98
2	392340,16	2248576,97
3	392336,40	2248591,00
4	392328,59	2248589,87
S=206 кв. м		
Образуемый земельный участок №1093		
1	391586,36	2248797,49
2	391583,73	2248797,85
3	391579,04	2248790,91
4	391581,66	2248783,08
5	391590,23	2248785,94
S=102 кв. м		
Образуемый земельный участок №1094		
1	391133,12	2248240,91
2	391122,50	2248233,10
3	391128,43	2248225,04
4	391144,23	2248236,68
S=164 кв. м		
Образуемый земельный участок №1095		
1	391645,38	2248202,11
2	391647,02	2248204,07
3	391649,59	2248209,32
4	391648,76	2248214,11
5	391645,31	2248217,48
6	391637,67	2248208,73
S=100 кв. м		
Образуемый земельный участок №1096		
1	391664,59	2247713,77
2	391672,59	2247707,17
3	391681,57	2247719,84
4	391674,46	2247725,72
S=152 кв. м		
Образуемый земельный участок №1097		
1	390930,90	2247795,77
2	390922,14	2247804,33
3	390916,46	2247798,51
4	390925,23	2247789,95
S=100 кв. м		
Образуемый земельный участок №1098		
1	390460,42	2248254,84
2	390454,74	2248249,02
3	390463,51	2248240,46
4	390469,19	2248246,28
S=100 кв. м		
Образуемый земельный участок №1099		

1	392389,69	2248813,02
2	392404,54	2248815,13
3	392399,61	2248849,90
4	392395,22	2248865,62
5	392382,06	2248866,84
S=772 кв. м		
Образуемый земельный участок №1100		
1	391913,53	2247789,62
2	391816,48	2247646,82
3	391800,59	2247629,02
4	391780,63	2247615,95
5	391697,50	2247576,01
6	391664,90	2247621,94
7	391827,12	2247850,85
S=29000 кв. м		
Образуемый земельный участок №1101		
1	391924,15	2247849,73
2	391893,11	2247804,09
3	391827,12	2247850,85
4	391857,27	2247895,20
S=4400 кв. м		
Образуемый земельный участок №1102		
1	390978,54	2248226,42
2	390977,73	2248249,01
3	391001,46	2248264,90
4	391052,40	2248244,94
5	391073,44	2248215,59
6	391033,18	2248185,66
S=4400 кв. м		
Образуемый земельный участок №1103		
1	391932,11	2248625,36
2	391916,10	2248657,47
3	391911,46	2248703,84
4	391971,16	2248709,81
5	391976,55	2248655,99
6	391966,36	2248630,02
S=4400 кв. м		
Образуемый земельный участок №1104		
1	391715,48	2248384,67
2	391706,30	2248373,85
3	391704,38	2248320,51
4	391717,68	2248309,22
5	391753,98	2248351,99
6	391760,62	2248359,81
7	391770,82	2248371,24

8	391765.08	2248377.01
9	391777.11	2248389.19
10	391767.30	2248404.65
11	391753.35	2248427.36
12	391744.45	2248442.35
13	391739.72	2248450.31
14	391727.98	2248470.79
15	391724.41	2248471.22
16	391715.30	2248461.73
17	391704.60	2248449.62
18	391677.03	2248417.14
19	391703.86	2248394.52
S=7832 кв. м		
Образуемый земельный участок №1105		
1	391704,38	2248320,51
2	391706,30	2248373,85
3	391715,48	2248384,67
4	391703,86	2248394,52
5	391677,03	2248417,14
6	391640,89	2248374,42
S=3510 кв. м		
Образуемый земельный участок №1106		
1	391686,42	2248272,39
2	391717,68	2248309,22
3	391704,38	2248320,51
4	391640,89	2248374,42
5	391609,56	2248337,58
S=4870 кв. м		
Образуемый земельный участок №1107		
1	391653,97	2248234,16
2	391686,42	2248272,39
3	391609,56	2248337,58
4	391581,21	2248304,23
5	391581,83	2248300,34
6	391649,88	2248233,96
S=4996 кв. м		
Образуемый земельный участок №1108		
1	391638,95	2248194,62
2	391631,24	2248201,35
3	391637,67	2248208,73
4	391630,34	2248215,88
5	391638,44	2248224,18
6	391572,55	2248288,44
7	391567,28	2248287,92
8	391518,04	2248230,56

9	391518,40	2248226,37
10	391602,57	2248156,83
11	391606,83	2248157,20
S=8626 кв. м		
Образуемый земельный участок №1109		
1	391492,73	2247488,94
2	391507,83	2247504,46
3	391513,06	2247509,45
4	391518,65	2247514,05
5	391545,15	2247534,22
6	391539,80	2247540,34
7	391549,03	2247548,40
8	391554,38	2247542,27
9	391561,90	2247551,02
10	391561,47	2247555,33
11	391532,89	2247578,94
12	391508,65	2247550,99
13	391483,83	2247522,36
14	391472,19	2247508,93
S=3135 кв. м		
Образуемый земельный участок №1110		
1	391434,43	2247428,99
2	391492,73	2247488,93
3	391472,19	2247508,93
4	391460,56	2247495,51
5	391438,71	2247470,31
6	391415,37	2247443,39
7	391430,19	2247428,93
S=2263 кв. м		
Образуемый земельный участок №1111		
1	391384,22	2247377,37
2	391423,27	2247417,52
3	391423,22	2247421,76
4	391406,12	2247438,45
5	391385,39	2247417,21
6	391363,35	2247394,63
7	391364,71	2247393,31
8	391371,17	2247377,39
9	391377,52	2247383,89
S=1678 кв. м		
Образуемый земельный участок №1112		
1	391373,64	2247333,19
2	391368,99	2247342,86
3	391361,46	2247339,80
4	391356,85	2247351,15

5	391364,39	2247354,21
6	391351,99	2247384,76
7	391235,26	2247498,70
8	391229,58	2247492,88
9	391220,81	2247501,43
10	391226,49	2247507,25
11	391087,14	2247643,27
12	391081,46	2247637,45
13	391072,70	2247646,01
14	391078,38	2247651,83
15	390939,67	2247787,22
16	390933,99	2247781,40
17	390925,23	2247789,95
18	390916,46	2247798,51
19	390922,14	2247804,33
20	390777,91	2247945,11
21	390759,45	2247922,95
22	390743,83	2247906,98
23	391322,00	2247343,00
24	391352,48	2247312,32
S=42351 кв. м		
Образуемый земельный участок №1113		
1	390736,92	2247985,08
2	390723,28	2247998,37
3	390717,60	2247992,55
4	390708,84	2248001,11
5	390700,07	2248009,66
6	390705,75	2248015,48
7	390595,74	2248122,78
8	390560,61	2248086,79
9	390701,48	2247948,35
S=9800 кв. м		
Образуемый земельный участок №1114		
1	390595,74	2248122,78
2	390574,23	2248143,75
3	390568,55	2248137,93
4	390559,79	2248146,49
5	390565,47	2248152,31
6	390469,19	2248246,28
7	390463,51	2248240,46
8	390454,74	2248249,02
9	390460,42	2248254,84
10	390431,65	2248282,82
11	390425,97	2248277,00
12	390417,21	2248285,56

13	390422,89	2248291,37
14	390379,88	2248333,31
15	390345,38	2248298,29
16	390560,61	2248086,79
S=14707 кв. м		
Образуемый земельный участок №1115		
1	390379,88	2248333,31
2	390292,39	2248418,65
3	390286,71	2248412,83
4	390277,94	2248421,38
5	390283,62	2248427,20
6	390242,97	2248466,85
7	390198,47	2248442,66
8	390345,38	2248298,29
S=9591 кв. м		
Образуемый земельный участок №1116		
1	390283,62	2248427,20
2	390277,94	2248421,38
3	390286,71	2248412,83
4	390292,39	2248418,65
S=100 кв. м		
Образуемый земельный участок №1117		
1	390422,89	2248291,37
2	390417,21	2248285,56
3	390425,97	2248277,00
4	390431,65	2248282,82
S=100 кв. м		
Образуемый земельный участок №1118		
1	390565,47	2248152,31
2	390559,79	2248146,49
3	390568,55	2248137,93
4	390574,23	2248143,75
S=100 кв. м		
Образуемый земельный участок №1119		
1	390714,52	2248006,93
2	390708,84	2248001,11
3	390717,60	2247992,55
4	390723,28	2247998,37
S=100 кв. м		
Образуемый земельный участок №1120		
1	390930,90	2247795,77
2	390925,23	2247789,95
3	390933,99	2247781,40
4	390939,67	2247787,22
S=100 кв. м		

Образуемый земельный участок №1121		
1	391078,38	2247651,83
2	391072,70	2247646,01
3	391081,46	2247637,45
4	391087,14	2247643,27
S=100 кв. м		
Образуемый земельный участок №1122		
1	391226,49	2247507,25
2	391220,81	2247501,43
3	391229,58	2247492,88
4	391235,26	2247498,70
S=100 кв. м		
Образуемый земельный участок №1123		
1	391364,39	2247354,21
2	391356,85	2247351,15
3	391361,46	2247339,8
4	391368,99	2247342,86
S=100 кв. м		
Образуемый земельный участок №1124		
1	391554,38	2247542,27
2	391549,03	2247548,40
3	391539,80	2247540,34
4	391545,15	2247534,22
5	391545,72	2247534,66
S=100 кв. м		
Образуемый земельный участок №1125		
1	391834,13	2247623,98
2	391838,27	2247630,98
3	391827,72	2247637,21
4	391823,58	2247630,21
S=100 кв. м		
Образуемый земельный участок №1126		
1	391663,60	2247694,49
2	391672,59	2247707,17
3	391664,59	2247713,77
4	391654,72	2247701,82
S=170 кв. м		
Образуемый земельный участок №1127		
1	391220,67	2247919,63
2	391226,84	2247914,34
3	391234,82	2247923,63
4	391228,65	2247928,93
S=100 кв. м		
Образуемый земельный участок №1128		
1	391128,43	2248225,04

2	391122,50	2248233,09
3	391112,64	2248225,83
4	391118,57	2248217,78
S=122 кв. м		
Образуемый земельный участок №1129		
1	391340,24	2248469,62
2	391302,23	2248506,70
3	391296,83	2248502,63
4	391301,73	2248496,14
5	391291,31	2248488,29
S=527 кв. м		
Образуемый земельный участок №1130		
1	391454,60	2248340,40
2	391457,49	2248348,00
3	391446,05	2248352,36
4	391443,15	2248344,77
S=100 кв. м		
Образуемый земельный участок №1131		
1	391645,38	2248202,11
2	391638,95	2248194,62
3	391631,24	2248201,35
4	391637,67	2248208,73
S=100 кв. м		
Образуемый земельный участок №1132		
1	391581,66	2248783,08
2	391579,04	2248790,91
3	391572,18	2248780,76
4	391577,62	2248777,09
S=64 кв. м		
Образуемый земельный участок №1133		
1	391746,02	2248763,92
2	391751,36	2248765,97
3	391758,71	2248768,50
4	391766,11	2248770,86
5	391773,59	2248773,07
6	391781,12	2248775,13
7	391788,29	2248776,92
8	391792,00	2248781,57
9	391791,40	2248786,73
10	391744,02	2248781,25
S=593 кв. м		
Образуемый земельный участок №1137		
1	391777,11	2248389,19
2	391765,08	2248377,01
3	391770,87	2248371,30

4	391779,48	2248380,01
5	391779,98	2248384,68
S=127 кв. м		
Образуемый земельный участок №1135		
1	392028,05	2248465,90
2	392031,96	2248500,68
3	392012,22	2248501,63
4	392006,05	2248501,67
5	391995,16	2248501,47
6	391995,03	2248467,81
7	392005,44	2248467,49
8	392011,57	2248467,30
9	392017,67	2248466,78
S=1200 кв. м		
Образуемый земельный участок №1136		
1	392147,16	2248133,36
2	392150,83	2248138,77
3	392121,88	2248158,44
4	392114,10	2248146,99
5	392133,59	2248128,47
6	392140,15	2248138,13
S=480 кв. м		
Образуемый земельный участок №1137		
1	392445,27	2248354,27
2	392453,37	2248354,92
3	392452,39	2248367,13
4	392444,29	2248366,48
S=100 кв. м		
Образуемый земельный участок №1138		
1	392351,83	2248710,86
2	392339,51	2248711,89
3	392338,49	2248699,68
4	392348,20	2248698,87
S=135 кв. м		
Образуемый земельный участок №1139		
1	391964,10	2247864,03
2	391973,10	2247877,26
3	391968,93	2247876,47
4	391944,12	2247893,34
5	391902,77	2247921,44
6	391870,14	2247943,62
7	391869,69	2247947,51
8	391857,28	2247936,64
9	391861,49	2247937,41
10	391888,86	2247918,80

11	391938,49	2247885,07
12	391963,31	2247868,20
S=1288 кв. м		
Образуемый земельный участок №1140		
1	392054,60	2247997,18
2	392063,60	2248010,42
3	392059,43	2248009,62
4	392034,62	2248026,49
5	392001,54	2248048,97
6	391976,73	2248065,84
7	391975,93	2248070,00
8	391966,95	2248056,78
9	391971,11	2248057,57
10	391995,92	2248040,70
11	392029,00	2248018,22
12	392053,81	2248001,35
S=1078 кв. м		
Образуемый земельный участок №1141		
1	392098,45	2248061,69
2	392107,44	2248074,93
3	392103,27	2248074,13
4	392078,46	2248091,00
5	392045,38	2248113,48
6	392020,33	2248130,51
7	392019,58	2248134,64
8	392010,78	2248121,28
9	392014,95	2248122,07
10	392039,77	2248105,21
11	392072,84	2248082,72
12	392097,65	2248065,86
S=1079 кв. м		
Образуемый земельный участок №1142		
1	392185,11	2248189,22
2	392194,11	2248202,45
3	392189,94	2248201,65
4	392163,47	2248219,64
5	392138,66	2248236,51
6	392112,19	2248254,50
7	392111,40	2248258,67
8	392102,40	2248245,44
9	392106,58	2248246,23
10	392133,04	2248228,24
11	392157,85	2248211,38
12	392184,32	2248193,39
S=1017 кв. м		

Образуемый земельный участок №1143		
1	392228,96	2248253,72
2	392237,96	2248266,96
3	392233,79	2248266,16
4	392207,32	2248284,15
5	392182,51	2248301,01
6	392156,04	2248319,01
7	392155,25	2248323,18
8	392146,25	2248309,95
9	392150,42	2248310,74
10	392176,89	2248292,75
11	392201,70	2248275,88
12	392228,17	2248257,89
S=1018 кв. м		
Образуемый земельный участок №1144		
1	392340,37	2248449,00
2	392327,26	2248458,17
3	392328,00	2248454,00
4	392309,65	2248427,78
5	392258,08	2248354,09
6	392253,90	2248353,36
7	392267,01	2248344,18
8	392266,27	2248348,36
9	392318,61	2248423,14
10	392336,19	2248448,26
S=1297 кв. м		
Образуемый земельный участок №1145		
1	392402,38	2248401,70
2	392391,16	2248413,45
3	392391,90	2248409,27
4	392373,55	2248383,05
5	392340,33	2248335,58
6	392321,98	2248309,37
7	392317,80	2248308,63
8	392330,91	2248299,46
9	392330,17	2248303,64
10	392348,53	2248329,86
11	392398,60	2248401,40
S=1280 кв. м		
Образуемый земельный участок №1146		
1	392321,54	2248571,98
2	392328,59	2248589,87
3	392336,40	2248591,00
4	392326,96	2248626,21
5	392323,12	2248607,33

6	392319,09	2248587,51
7	392300,14	2248560,72
8	392269,02	2248516,72
S=1400 кв. м		
Образуемый земельный участок №1147		
1	392274,28	2248577,86
2	392283,67	2248592,03
3	392267,41	2248602,81
4	392265,25	2248598,20
5	392261,47	2248597,14
6	392235,40	2248614,42
7	392234,17	2248618,79
8	392227,76	2248605,13
9	392231,53	2248606,18
10	392263,02	2248585,32
S=659 кв. м		
Образуемый земельный участок №1148		
1	392207,67	2248555,32
2	392206,37	2248559,57
3	392217,93	2248584,19
4	392227,76	2248605,13
5	392234,17	2248618,79
6	392243,37	2248638,39
7	392251,23	2248655,13
8	392253,64	2248679,98
9	392256,91	2248713,69
10	392259,73	2248715,06
11	392245,22	2248724,36
12	392247,45	2248719,76
13	392245,86	2248703,32
14	392243,15	2248675,40
15	392241,45	2248657,82
16	392232,96	2248639,73
17	392221,29	2248614,87
18	392208,69	2248588,03
19	392197,49	2248564,18
20	392193,53	2248562,80
S=1728 кв. м		
Образуемый земельный участок №1149		
1	392261,68	2248735,19
2	392259,44	2248739,80
3	392261,28	2248758,70
4	392264,20	2248788,88
5	392267,13	2248819,07
6	392270,06	2248849,25

7	392270,86	2248857,50
8	392267,76	2248873,48
9	392260,06	2248913,15
10	392253,77	2248945,52
11	392256,42	2248948,15
12	392240,00	2248948,28
13	392243,58	2248945,55
14	392248,41	2248920,69
15	392253,73	2248893,28
16	392259,65	2248862,76
17	392260,77	2248857,02
18	392258,26	2248831,17
19	392255,79	2248805,75
20	392253,33	2248780,33
21	392249,99	2248745,86
22	392247,17	2248744,50
S=2122 кв. м		
Образуемый земельный участок №1150		
1	392174,48	2248787,45
2	392172,04	2248791,62
3	392173,79	2248809,66
4	392176,27	2248835,22
5	392178,14	2248854,55
6	392177,41	2248862,13
7	392174,92	2248887,86
8	392172,41	2248913,82
9	392170,15	2248937,22
10	392172,84	2248940,56
11	392156,95	2248938,72
12	392160,22	2248936,08
13	392162,72	2248910,18
14	392165,46	2248881,79
15	392168,09	2248854,55
16	392167,61	2248849,53
17	392165,10	2248823,62
18	392162,41	2248795,89
19	392158,98	2248793,70
S=1517 кв. м		
Образуемый земельный участок №1151		
1	392121,04	2248590,55
2	392119,46	2248594,05
3	392132,92	2248622,34
4	392146,08	2248649,97
5	392159,23	2248677,60
6	392161,43	2248682,23

7	392163,22	2248700,73
8	392166,18	2248731,19
9	392169,63	2248766,78
10	392172,66	2248768,50
11	392157,47	2248775,03
12	392159,99	2248770,93
13	392157,35	2248743,77
14	392154,64	2248715,80
15	392151,65	2248684,94
16	392146,67	2248674,48
17	392133,67	2248647,17
18	392120,67	2248619,87
19	392109,59	2248596,59
20	392105,40	2248594,58
S=1911 кв. м		
Образуемый земельный участок №1152		
1	391995,89	2248802,59
2	391992,56	2248805,22
3	391989,69	2248830,09
4	391986,47	2248857,92
5	391982,99	2248888,07
6	391979,85	2248915,23
7	391982,49	2248918,56
8	391966,59	2248916,72
9	391969,92	2248914,08
10	391973,06	2248886,92
11	391976,54	2248856,77
12	391980,02	2248826,63
13	391982,63	2248804,06
14	391980,00	2248800,73
S=1185 кв. м		
Образуемый земельный участок №1153		
1	391900,66	2248792,03
2	391897,34	2248794,69
3	391894,73	2248817,21
4	391891,27	2248847,21
5	391887,80	2248877,21
6	391884,68	2248904,23
7	391887,31	2248907,56
8	391871,42	2248905,72
9	391874,74	2248903,08
10	391877,86	2248876,08
11	391881,33	2248846,10
12	391884,79	2248816,12
13	391887,40	2248793,60

14	391884,76	2248790,30
S=1181 кв. м		
Образуемый земельный участок №1154		
1	391805,20	2248780,51
2	391801,90	2248782,94
3	391799,21	2248806,23
4	391795,75	2248836,21
5	391792,28	2248866,19
6	391789,16	2248893,19
7	391791,80	2248896,52
8	391775,90	2248894,68
9	391779,23	2248892,05
10	391782,01	2248867,95
11	391785,14	2248840,88
12	391788,27	2248813,80
13	391791,40	2248786,73
14	391792,00	2248781,57
15	391788,29	2248776,92
S=1197 кв. м		
Образуемый земельный участок №1155		
1	391968,93	2248603,54
2	391966,36	2248630,02
3	391932,11	2248625,36
4	391935,85	2248598,87
5	391947,52	2248600,52
6	391946,19	2248609,92
7	391956,62	2248611,40
8	391958,00	2248602,00
S=806 кв. м		
Образуемый земельный участок №1156		
1	392150,77	2248500,09
2	392142,71	2248503,65
3	392134,52	2248507,01
4	392130,33	2248508,63
5	392126,14	2248510,19
6	392121,88	2248511,71
7	392117,59	2248513,18
8	392109,14	2248515,89
9	392100,56	2248518,40
10	392092,00	2248520,66
11	392083,38	2248522,69
12	392074,74	2248524,49
13	392066,07	2248526,07
14	392057,33	2248527,43
15	392048,48	2248528,56

16	392044,07	2248529,04
17	392039,66	2248529,46
18	392035,23	2248529,83
19	392030,81	2248530,13
20	392026,37	2248530,38
21	392021,94	2248530,57
22	392017,53	2248530,70
23	392013,12	2248530,78
24	392004,04	2248530,75
25	391995,05	2248530,49
26	391986,06	2248529,98
27	391977,11	2248529,24
28	391967,98	2248528,24
29	391958,87	2248526,99
30	391949,90	2248525,52
31	391941,03	2248523,82
32	391936,93	2248522,95
33	391932,86	2248522,03
34	391928,78	2248521,06
35	391924,74	2248520,04
36	391916,78	2248517,89
37	391908,83	2248515,53
38	391900,57	2248512,85
39	391892,37	2248509,96
40	391884,35	2248506,90
41	391876,40	2248503,63
42	391868,76	2248500,26
43	391861,21	2248496,72
44	391853,73	2248492,98
45	391846,34	2248489,06
46	391845,24	2248485,08
47	391836,64	2248499,54
48	391841,22	2248497,65
49	391857,53	2248506,04
50	391874,29	2248513,59
51	391891,47	2248520,27
52	391908,95	2248526,02
53	391926,77	2248530,86
54	391944,83	2248534,76
55	391963,07	2248537,69
56	391981,38	2248539,66
57	391999,85	2248540,66
58	392018,26	2248540,69
59	392036,88	2248539,73
60	392055,07	2248537,83

61	392073,52	2248534,91
62	392091,43	2248531,09
63	392109,40	2248526,26
64	392126,92	2248520,54
65	392141,96	2248514,80
66	392156,91	2248508,29
67	392161,04	2248509,53
68	392151,78	2248496,43
S=3274 кв. м		
Образуемый земельный участок №1157		
1	392051,52	2248359,59
2	392029,31	2248364,75
3	392007,14	2248367,39
4	392001,88	2248367,66
5	391996,63	2248367,79
6	391991,47	2248367,80
7	391986,26	2248367,67
8	391981,05	2248367,41
9	391975,83	2248367,01
10	391970,49	2248366,47
11	391965,16	2248365,79
12	391956,98	2248364,47
13	391952,97	2248363,70
14	391948,94	2248362,84
15	391944,92	2248361,90
16	391940,93	2248360,88
17	391936,96	2248359,78
18	391933,01	2248358,60
19	391931,92	2248355,31
20	391922,21	2248368,60
21	391926,77	2248367,11
22	391934,94	2248369,60
23	391943,16	2248371,76
24	391955,22	2248374,31
25	391967,39	2248376,17
26	391979,92	2248377,36
27	391992,35	2248377,80
28	392004,79	2248377,54
29	392017,04	2248376,57
30	392029,40	2248374,88
31	392041,50	2248372,50
32	392049,67	2248370,49
33	392057,61	2248368,21
34	392062,18	2248369,76
35	392052,67	2248356,31

S=1345 кв. м		
Образуемый земельный участок №1158 (контур 1)		
1	391989,30	2248249,41
2	391947,03	2248189,65
3	391907,66	2248134,00
4	391908,07	2248131,11
5	391935,41	2248109,16
6	391961,98	2248087,83
7	391966,05	2248088,40
8	391956,80	2248075,32
9	391956,19	2248079,65
10	391935,38	2248096,36
11	391915,38	2248112,42
12	391895,38	2248128,47
13	391875,39	2248144,53
14	391855,39	2248160,58
15	391835,40	2248176,64
16	391815,40	2248192,69
17	391795,41	2248208,75
18	391775,41	2248224,80
19	391755,41	2248240,86
20	391735,42	2248256,91
21	391712,50	2248275,31
22	391708,22	2248274,90
23	391718,58	2248287,10
24	391718,98	2248282,93
25	391745,74	2248261,45
26	391772,80	2248239,72
27	391777,08	2248240,13
28	391792,05	2248257,77
29	391809,22	2248278,00
30	391826,39	2248298,23
31	391834,44	2248307,55
32	391843,02	2248316,36
33	391852,01	2248324,66
34	391861,38	2248332,36
35	391871,40	2248339,74
36	391881,85	2248346,46
37	391892,68	2248352,62
38	391898,25	2248355,47
39	391903,94	2248358,18
40	391904,91	2248361,84
41	391914,42	2248348,72
42	391909,91	2248349,9
43	391903,06	2248346,69

44	391896,32	2248343,22
45	391889,64	2248339,47
46	391883,14	2248335,49
47	391875,88	2248330,64
48	391872,43	2248328,17
49	391869,03	2248325,63
50	391862,44	2248320,40
51	391859,27	2248317,71
52	391856,14	2248314,96
53	391855,75	2248310,63
54	391870,59	2248291,87
55	391887,45	2248270,53
56	391904,36	2248249,15
57	391921,31	2248227,72
58	391940,77	2248203,10
59	391944,37	2248203,20
60	391964,59	2248231,80
61	391982,62	2248257,29
62	391982,43	2248262,03
63	391992,98	2248249,58
Образуемый земельный участок №1158 (контур 2)		
1	391934,75	2248194,59
2	391912,02	2248223,35
3	391891,87	2248248,83
4	391873,69	2248271,81
5	391848,56	2248303,60
6	391844,64	2248303,77
7	391840,69	2248299,49
8	391836,86	2248295,11
9	391828,49	2248285,24
10	391813,47	2248267,54
11	391798,44	2248249,83
12	391784,88	2248233,86
13	391785,28	2248229,70
14	391816,47	2248204,65
15	391836,55	2248188,54
16	391856,54	2248172,49
17	391876,92	2248156,12
18	391896,36	2248140,51
19	391900,43	2248141,09
20	391920,18	2248169,01
21	391934,88	2248189,79
S=7958 кв. м		
Образуемый земельный участок №1159		
1	391691,83	2248531,70

2	391667,43	2248504,90
3	391636,98	2248471,46
4	391609,82	2248441,64
5	391582,66	2248411,81
6	391555,50	2248381,99
7	391530,53	2248354,57
8	391530,66	2248350,26
9	391519,20	2248361,43
10	391523,36	2248361,55
11	391545,23	2248385,56
12	391568,68	2248411,31
13	391592,13	2248437,06
14	391615,58	2248462,81
15	391639,03	2248488,56
16	391663,62	2248515,57
17	391686,97	2248541,21
18	391687,68	2248546,13
19	391695,26	2248531,27
S=2490 кв. м		
Образуемый земельный участок №1160		
1	391473,94	2248409,76
2	391496,48	2248434,51
3	391520,60	2248461,00
4	391544,72	2248487,49
5	391568,85	2248513,98
6	391592,97	2248540,47
7	391617,09	2248566,96
8	391638,41	2248590,37
9	391654,60	2248608,15
10	391655,57	2248613,28
11	391662,60	2248597,95
12	391659,28	2248598,43
13	391635,13	2248571,91
14	391604,42	2248538,19
15	391577,73	2248508,88
16	391550,00	2248478,43
17	391527,76	2248454,01
18	391505,52	2248429,59
19	391481,10	2248402,77
20	391481,23	2248398,46
21	391469,77	2248409,64
S=2745 кв. м		
Образуемый земельный участок №1161		
1	391374,66	2248415,10
2	391384,77	2248426,20

3	391344,88	2248465,10
4	391340,24	2248469,62
5	391291,31	2248488,29
6	391285,14	2248490,64
7	391284,73	2248493,51
8	391265,80	2248479,24
9	391271,00	2248479,98
10	391331,57	2248456,88
S=1903 кв. м		
Образуемый земельный участок №1162		
1	391346,79	2248384,50
2	391341,97	2248383,35
3	391287,35	2248404,18
4	391209,71	2248433,78
5	391209,31	2248436,66
6	391190,42	2248422,46
7	391195,71	2248423,07
8	391249,62	2248402,51
9	391325,72	2248373,49
10	391326,10	2248370,65
S=2206 кв. м		
Образуемый земельный участок №1163		
1	391268,70	2248328,37
2	391263,49	2248327,66
3	391129,81	2248378,63
4	391129,49	2248381,38
5	391109,31	2248367,77
6	391114,60	2248368,38
7	391155,79	2248352,67
8	391249,13	2248317,08
9	391249,51	2248314,23
S=2258 кв. м		
Образуемый земельный участок №1164		
1	391172,92	2248257,82
2	391192,12	2248271,95
3	391186,90	2248271,24
4	391141,84	2248288,42
5	391048,70	2248323,94
6	391048,38	2248326,69
7	391028,20	2248313,08
8	391033,49	2248313,69
9	391096,44	2248289,68
10	391172,54	2248260,67
S=2330 кв. м		
Образуемый земельный участок №1165		

1	391053,94	2248170,17
2	391088,27	2248195,46
3	391067,36	2248211,07
4	391033,18	2248185,66
S=1061 кв. м		
Образуемый земельный участок №1166		
1	391339,02	2248045,02
2	391334,26	2248043,81
3	391284,89	2248062,64
4	391198,61	2248095,54
5	391140,19	2248117,82
6	391133,60	2248110,65
7	391110,85	2248085,90
8	391106,61	2248085,72
9	391122,07	2248071,51
10	391121,89	2248075,75
11	391142,32	2248097,97
12	391144,46	2248098,47
13	391147,15	2248099,11
14	391213,20	2248073,92
15	391323,88	2248031,72
16	391324,73	2248028,37
S=3685 кв. м		
Образуемый земельный участок №1167		
1	391394,39	2248109,53
2	391389,63	2248108,32
3	391340,26	2248127,15
4	391282,74	2248149,08
5	391196,46	2248181,98
6	391135,91	2248205,07
7	391135,52	2248207,91
8	391116,33	2248193,78
9	391122,04	2248194,30
10	391163,35	2248178,55
11	391221,77	2248156,27
12	391308,05	2248123,38
13	391379,25	2248096,22
14	391380,10	2248092,88
S=4212 кв. м		
Образуемый земельный участок №1168		
1	391449,75	2248174,03
2	391445,00	2248172,83
3	391390,90	2248193,45
4	391366,86	2248202,62
5	391325,03	2248218,57

6	391284,66	2248233,96
7	391212,50	2248261,48
8	391212,11	2248264,33
9	391192,92	2248250,19
10	391198,14	2248250,90
11	391277,13	2248220,78
12	391363,41	2248187,88
13	391434,62	2248160,73
14	391435,46	2248157,39
S=3870 кв. м		
Образуемый земельный участок №1169		
1	391505,12	2248238,54
2	391500,33	2248237,32
3	391411,20	2248271,33
4	391353,68	2248293,26
5	391289,09	2248317,89
6	391288,70	2248320,74
7	391269,51	2248306,61
8	391274,73	2248307,32
9	391332,50	2248285,29
10	391418,78	2248252,39
11	391489,98	2248225,24
12	391490,83	2248221,89
S=3527 кв. м		
Образуемый земельный участок №1170		
1	391512,58	2248346,94
2	391497,52	2248361,62
3	391497,71	2248357,25
4	391478,46	2248334,81
5	391473,38	2248333,24
6	391434,91	2248347,91
7	391365,64	2248374,32
8	391364,86	2248377,61
9	391346,10	2248363,02
10	391351,32	2248363,73
11	391405,93	2248342,90
12	391434,36	2248332,06
13	391480,70	2248314,40
14	391508,47	2248346,75
S=2612 кв. м		
Образуемый земельный участок №1171		
1	391606,83	2248157,20
2	391602,57	2248156,83
3	391518,40	2248226,37
4	391518,04	2248230,56

5	391504,36	2248214,62
6	391508,63	2248214,99
7	391572,22	2248162,45
8	391592,80	2248145,45
9	391593,15	2248141,26
S=1745 кв. м		
Образуемый земельный участок №1172		
1	391537,78	2248076,75
2	391551,46	2248092,69
3	391547,20	2248092,32
4	391527,63	2248108,49
5	391463,03	2248161,86
6	391462,67	2248166,05
7	391448,99	2248150,12
8	391453,26	2248150,48
9	391516,85	2248097,94
10	391537,42	2248080,94
S=1746 кв. м		
Образуемый земельный участок №1173		
1	391482,41	2248012,24
2	391496,09	2248028,18
3	391491,82	2248027,81
4	391472,26	2248043,98
5	391407,66	2248097,36
6	391407,30	2248101,54
7	391393,62	2248085,61
8	391397,89	2248085,97
9	391461,48	2248033,43
10	391482,05	2248016,43
S=1746 кв. м		
Образуемый земельный участок №1174		
1	391427,04	2247947,74
2	391440,72	2247963,67
3	391436,45	2247963,31
4	391416,89	2247979,47
5	391352,29	2248032,85
6	391351,93	2248037,03
7	391338,25	2248021,10
8	391342,52	2248021,46
9	391426,68	2247951,92
S=1746 кв. м		
Образуемый земельный участок №1175		
1	391825,81	2247959,92
2	391830,95	2247966,13
3	391836,00	2247972,25

4	391823,67	2247982,44
5	391821,80	2247980,17
6	391818,60	2247982,81
7	391803,05	2247995,67
8	391787,49	2248008,52
9	391771,94	2248021,38
10	391756,38	2248034,23
11	391740,83	2248047,09
12	391725,27	2248059,94
13	391709,71	2248072,80
14	391694,16	2248085,65
15	391677,97	2248099,03
16	391661,78	2248112,41
17	391651,55	2248120,87
18	391653,61	2248123,36
19	391647,66	2248128,28
20	391641,27	2248133,56
21	391636,18	2248127,39
22	391631,08	2248121,22
23	391643,42	2248111,03
24	391645,18	2248113,17
25	391649,20	2248109,85
26	391665,57	2248096,30
27	391682,08	2248082,66
28	391698,59	2248069,01
29	391715,11	2248055,38
30	391729,30	2248043,64
31	391729,71	2248039,41
32	391712,51	2248018,60
33	391695,31	2247997,79
34	391691,08	2247997,39
35	391676,89	2248009,13
36	391660,37	2248022,77
37	391643,86	2248036,41
38	391627,35	2248050,06
39	391610,84	2248063,70
40	391604,67	2248068,80
41	391606,72	2248071,28
42	391594,39	2248081,47
43	391589,01	2248074,97
44	391584,20	2248069,14
45	391596,53	2248058,95
46	391598,30	2248061,09
47	391602,81	2248057,36
48	391619,40	2248043,65

49	391635,94	2248029,98
50	391652,47	2248016,32
51	391669,01	2248002,65
52	391684,71	2247989,68
53	391685,11	2247985,45
54	391667,91	2247964,65
55	391650,71	2247943,83
56	391646,49	2247943,43
57	391630,79	2247956,41
58	391614,25	2247970,07
59	391597,72	2247983,73
60	391581,18	2247997,40
61	391564,59	2248011,11
62	391559,38	2248015,41
63	391561,30	2248017,73
64	391548,96	2248027,92
65	391543,87	2248021,75
66	391538,75	2248015,60
67	391551,10	2248005,39
68	391552,99	2248007,68
69	391557,64	2248003,88
70	391574,60	2247989,87
71	391591,56	2247975,85
72	391608,49	2247961,81
73	391630,37	2247943,76
74	391640,12	2247935,67
75	391640,52	2247931,50
76	391623,32	2247910,69
77	391606,12	2247889,87
78	391601,90	2247889,47
79	391587,25	2247901,57
80	391570,29	2247915,59
81	391553,33	2247929,6
82	391536,38	2247943,62
83	391519,42	2247957,63
84	391514,25	2247961,90
85	391516,16	2247964,22
86	391503,83	2247974,41
87	391498,73	2247968,24
88	391493,64	2247962,07
89	391505,97	2247951,88
90	391507,88	2247954,19
91	391512,51	2247950,37
92	391529,57	2247936,27
93	391546,64	2247922,16

94	391563,70	2247908,06
95	391580,77	2247893,96
96	391595,52	2247881,76
97	391595,93	2247877,54
98	391578,73	2247856,73
99	391561,53	2247835,91
100	391557,30	2247835,51
101	391542,55	2247847,71
102	391525,48	2247861,81
103	391508,42	2247875,91
104	391491,35	2247890,02
105	391474,28	2247904,12
106	391468,26	2247909,10
107	391470,16	2247911,41
108	391457,83	2247921,61
109	391452,74	2247915,44
110	391447,64	2247909,27
111	391459,97	2247899,08
112	391461,88	2247901,39
113	391466,83	2247897,31
114	391484,12	2247883,02
115	391501,40	2247868,74
116	391518,68	2247854,46
117	391535,96	2247840,18
118	391550,93	2247827,80
119	391551,33	2247823,58
120	391533,49	2247802,00
121	391515,66	2247780,41
122	391511,43	2247780,01
123	391496,46	2247792,38
124	391479,18	2247806,67
125	391461,90	2247820,95
126	391444,62	2247835,23
127	391427,34	2247849,51
128	391417,91	2247857,30
129	391420,46	2247860,38
130	391412,60	2247866,88
131	391408,13	2247870,58
132	391403,03	2247864,41
133	391397,93	2247858,24
134	391410,27	2247848,05
135	391411,54	2247849,59
136	391415,25	2247846,53
137	391431,29	2247833,27
138	391447,33	2247820,01

139	391463,37	2247806,76
140	391479,41	2247793,50
141	391495,46	2247780,25
142	391511,50	2247766,99
143	391527,54	2247753,73
144	391543,58	2247740,48
145	391559,62	2247727,22
146	391575,66	2247713,96
147	391591,70	2247700,71
148	391607,74	2247687,45
149	391623,79	2247674,19
150	391637,51	2247662,85
151	391638,09	2247658,49
152	391648,52	2247673,20
153	391644,47	2247672,67
154	391617,42	2247695,02
155	391601,90	2247707,85
156	391586,37	2247720,68
157	391570,85	2247733,51
158	391555,32	2247746,34
159	391539,80	2247759,17
160	391526,58	2247770,09
161	391526,18	2247774,31
162	391543,38	2247795,12
163	391560,59	2247815,95
164	391564,81	2247816,35
165	391578,02	2247805,42
166	391593,54	2247792,59
167	391609,07	2247779,76
168	391624,59	2247766,93
169	391640,12	2247754,11
170	391655,64	2247741,27
171	391674,46	2247725,72
172	391681,57	2247719,84
173	391689,10	2247730,47
174	391685,06	2247729,93
175	391669,92	2247742,44
176	391653,08	2247756,36
177	391636,23	2247770,28
178	391619,39	2247784,20
179	391602,55	2247798,12
180	391585,71	2247812,04
181	391571,18	2247824,05
182	391570,78	2247828,27
183	391587,98	2247849,08

184	391605,18	2247869,89
185	391609,40	2247870,29
186	391623,93	2247858,29
187	391640,77	2247844,37
188	391657,61	2247830,45
189	391674,46	2247816,53
190	391691,30	2247802,61
191	391695,81	2247798,88
192	391693,90	2247796,58
193	391706,24	2247786,38
194	391711,33	2247792,55
195	391716,43	2247798,72
196	391713,83	2247800,86
197	391704,10	2247808,91
198	391702,17	2247806,58
199	391694,94	2247812,58
200	391678,64	2247826,05
201	391662,34	2247839,51
202	391646,05	2247852,98
203	391629,75	2247866,45
204	391615,77	2247878,00
205	391615,37	2247882,23
206	391632,57	2247903,04
207	391649,77	2247923,85
208	391653,99	2247924,25
209	391667,98	2247912,70
210	391684,27	2247899,23
211	391700,57	2247885,76
212	391716,86	2247872,30
213	391732,39	2247859,47
214	391736,01	2247856,47
215	391734,10	2247854,16
216	391746,43	2247843,96
217	391751,53	2247850,13
218	391756,62	2247856,30
219	391753,58	2247858,80
220	391744,29	2247866,49
221	391742,38	2247864,18
222	391735,52	2247869,85
223	391720,10	2247882,59
224	391704,69	2247895,33
225	391689,27	2247908,07
226	391673,85	2247920,81
227	391660,38	2247931,94
228	391659,97	2247936,16

229	391677,16	2247957,00
230	391694,36	2247977,81
231	391698,58	2247978,21
232	391712,07	2247967,06
233	391727,49	2247954,32
234	391742,91	2247941,58
235	391758,32	2247928,84
236	391773,74	2247916,10
237	391776,42	2247913,89
238	391774,51	2247911,58
239	391786,85	2247901,39
240	391791,94	2247907,55
241	391797,04	2247913,72
242	391795,49	2247915,00
243	391784,71	2247923,91
244	391782,79	2247921,60
245	391779,73	2247924,13
246	391764,69	2247936,54
247	391749,28	2247949,28
248	391733,86	2247962,03
249	391718,45	2247974,77
250	391704,97	2247985,90
251	391704,56	2247990,12
252	391721,76	2248010,96
253	391738,96	2248031,77
254	391743,18	2248032,16
255	391756,67	2248021,02
256	391772,08	2248008,28
257	391787,50	2247995,53
258	391802,92	2247982,79
259	391815,43	2247972,47
260	391813,48	2247970,11
261	391816,65	2247967,42
S=21744 кв. м		
Образуемый земельный участок №1176 (контур 1)		
1	391305,79	2247779,54
2	391326,07	2247762,78
3	391348,10	2247744,58
4	391370,13	2247726,38
5	391392,16	2247708,18
6	391414,19	2247689,98
7	391436,21	2247671,78
8	391458,24	2247653,58
9	391480,27	2247635,38
10	391502,30	2247617,18

11	391520,82	2247601,88
12	391567,17	2247563,59
13	391571,22	2247564,12
14	391561,90	2247551,02
15	391561,47	2247555,33
16	391509,75	2247598,05
17	391505,53	2247597,65
18	391396,64	2247465,86
19	391396,88	2247461,45
20	391430,19	2247428,93
21	391434,43	2247428,99
22	391423,27	2247417,52
23	391423,22	2247421,76
24	391248,24	2247592,56
25	391244,13	2247592,39
26	391207,87	2247550,57
27	391208,06	2247546,21
28	391196,59	2247557,40
29	391200,71	2247557,57
30	391222,61	2247582,83
31	391241,88	2247605,06
32	391261,15	2247627,29
33	391280,42	2247649,51
34	391303,54	2247676,19
35	391326,66	2247702,86
36	391348,17	2247727,66
37	391347,82	2247731,84
38	391323,92	2247751,59
39	391299,24	2247771,98
40	391294,96	2247771,62
41	391305,44	2247783,71
Образуемый земельный участок №1176 (контур 2)		
1	391497,82	2247604,02
2	391497,42	2247608,24
3	391480,53	2247622,20
4	391463,50	2247636,27
5	391459,27	2247635,87
6	391435,68	2247607,31
7	391410,48	2247576,81
8	391401,77	2247566,27
9	391376,34	2247535,49
10	391353,56	2247507,91
11	391353,79	2247503,50
12	391369,76	2247487,91
13	391385,40	2247472,65

14	391389,46	2247472,87
15	391414,03	2247502,61
16	391439,56	2247533,51
17	391448,27	2247544,05
18	391474,04	2247575,24
Образуемый земельный участок №1176 (контур 3)		
1	391451,16	2247646,46
2	391432,29	2247662,05
3	391413,37	2247677,69
4	391409,09	2247677,33
5	391387,38	2247652,29
6	391364,66	2247626,09
7	391349,28	2247608,34
8	391325,48	2247580,89
9	391304,08	2247556,21
10	391304,26	2247551,85
11	391321,86	2247534,67
12	391342,32	2247514,70
13	391346,37	2247514,92
14	391365,62	2247538,22
15	391386,61	2247563,62
16	391408,38	2247589,97
17	391430,54	2247616,79
18	391451,56	2247642,24
Образуемый земельный участок №1176 (контур 4)		
1	391401,03	2247687,88
2	391378,87	2247706,19
3	391360,16	2247721,65
4	391355,88	2247721,29
5	391333,92	2247695,96
6	391309,89	2247668,25
7	391300,28	2247657,16
8	391276,26	2247629,45
9	391254,62	2247604,49
10	391254,80	2247600,13
11	391272,20	2247583,14
12	391292,80	2247563,04
13	391296,91	2247563,21
14	391316,30	2247585,57
15	391344,86	2247618,51
16	391354,47	2247629,60
17	391382,36	2247661,76
18	391401,38	2247683,70
S=13525 кв. м		
Образуемый земельный участок №1177		

1	391097,48	2247658,33
2	391120,81	2247685,24
3	391145,48	2247713,70
4	391170,16	2247742,16
5	391194,83	2247770,62
6	391219,50	2247799,08
7	391244,18	2247827,54
8	391268,85	2247856,00
9	391292,67	2247883,48
10	391292,43	2247887,77
11	391304,21	2247876,94
12	391300,04	2247876,71
13	391275,43	2247848,32
14	391251,82	2247821,09
15	391228,21	2247793,86
16	391199,36	2247760,59
17	391175,76	2247733,36
18	391152,15	2247706,13
19	391128,54	2247678,90
20	391104,65	2247651,33
21	391104,83	2247646,97
22	391093,37	2247658,16
S=3059 кв. м		
Образуемый земельный участок №1178 (контур 1)		
1	390987,75	2248072,72
2	391006,03	2248055,92
3	391026,93	2248036,71
4	391047,83	2248017,50
5	391071,50	2247995,75
6	391096,57	2247972,71
7	391121,65	2247949,66
8	391150,05	2247923,56
9	391195,19	2247882,07
10	391199,36	2247882,31
11	391188,93	2247870,17
12	391188,68	2247874,47
13	391168,17	2247893,32
14	391145,59	2247914,07
15	391141,36	2247913,89
16	391119,17	2247889,75
17	391099,07	2247867,88
18	391078,96	2247846,00
19	391058,86	2247824,13
20	391038,75	2247802,25
21	391018,64	2247780,37

22	390996,80	2247756,61
23	390996,92	2247752,30
24	390985,46	2247763,48
25	390989,64	2247763,59
26	391008,75	2247784,38
27	391027,04	2247804,28
28	391026,92	2247808,59
29	391000,67	2247834,21
30	390976,82	2247857,49
31	390952,97	2247880,76
32	390929,12	2247904,04
33	390905,28	2247927,32
34	390882,73	2247949,32
35	390878,64	2247949,13
36	390889,03	2247961,34
37	390889,23	2247956,96
38	390907,34	2247939,28
39	390928,75	2247918,38
40	390932,93	2247918,50
41	390951,89	2247939,13
42	390976,59	2247966,00
43	390984,80	2247974,94
44	391005,38	2247997,33
45	391026,07	2248019,84
46	391025,89	2248024,08
47	391003,88	2248044,31
48	390981,26	2248065,10
49	390977,11	2248064,85
50	390987,48	2248077,04
Образуемый земельный участок №1 178 (контур 2)		
1	391133,81	2247924,90
2	391111,03	2247945,84
3	391090,37	2247964,82
4	391086,14	2247964,64
5	391066,27	2247943,03
6	391044,47	2247919,31
7	391032,68	2247906,47
8	391010,88	2247882,76
9	390991,33	2247861,49
10	390991,45	2247857,18
11	391011,53	2247837,58
12	391033,69	2247815,95
13	391037,87	2247816,07
14	391056,2	2247836,02
15	391076,14	2247857,71

16	391096,07	2247879,39
17	391116,00	2247901,08
18	391133,99	2247920,66
Образуемый земельный участок №1178 (контур 3)		
1	391078,59	2247975,65
2	391055,42	2247996,95
3	391037,67	2248013,26
4	391033,43	2248013,08
5	391012,87	2247990,70
6	390990,39	2247966,25
7	390982,85	2247958,04
8	390960,37	2247933,58
9	390940,08	2247911,51
10	390940,20	2247907,20
11	390957,45	2247890,36
12	390979,99	2247868,36
13	390984,17	2247868,48
14	391002,21	2247888,10
15	391021,83	2247909,45
16	391041,46	2247930,81
17	391061,08	2247952,16
18	391078,77	2247971,41
S=10136 кв. м		
Образуемый земельный участок №1179		
1	391887,82	2247611,33
2	391868,99	2247623,73
3	391858,63	2247630,55
4	391831,88	2247646,37
5	391830,98	2247650,38
6	391821,93	2247637,16
7	391826,20	2247638,11
8	391871,52	2247610,57
9	391880,41	2247611,67
10	391883,47	2247611,42
11	391886,30	2247610,78
12	391888,84	2247609,41
13	391893,99	2247606,33
14	391903,52	2247599,55
15	391905,07	2247599,96
16	391887,82	2247611,33
S= 654 кв. м		
Образуемый земельный участок №1180		
1	392370,90	2248187,96
2	392395,40	2248239,24
3	392450,95	2248349,55

4	392455,02	2248351,53
5	392453,37	2248354,92
6	392445,27	2248354,27
7	392433,30	2248353,31
8	392434,92	2248333,20
9	392433,82	2248327,53
10	392412,62	2248284,99
11	392398,18	2248256,00
12	392388,74	2248237,06
13	392366,09	2248191,61
S=1198 кв. м		
Образуемый земельный участок №1181		
1	392054,46	2247918,69
2	392028,82	2247936,12
3	392015,58	2247945,11
4	391990,77	2247961,98
5	391957,69	2247984,46
6	391932,71	2248001,44
7	391931,98	2248005,33
8	391912,25	2247993,63
9	391916,77	2247994,15
10	391940,99	2247977,69
11	391982,35	2247949,57
12	392007,15	2247932,71
13	392020,38	2247923,71
14	392046,02	2247906,29
S=2330 кв. м		
Образуемый земельный участок №1182		
1	391649,88	2248233,96
2	391653,97	2248234,16
3	391648,76	2248214,11
4	391645,31	2248217,48
5	391572,55	2248288,44
6	391567,28	2248287,92
7	391581,21	2248304,23
8	391581,83	2248300,34
S=1612 кв. м		
Образуемый земельный участок №1183		
1	391519,20	2248361,43
2	391530,66	2248350,26
3	391546,27	2248335,03
4	391566,77	2248315,03
5	391570,86	2248315,22
6	391557,21	2248299,22
7	391557,02	2248303,59

8	391512,58	2248346,94
9	391497,52	2248361,62
10	391460,79	2248397,45
11	391421,70	2248435,57
12	391417,53	2248435,45
13	391431,68	2248450,98
14	391431,81	2248446,67
15	391451,93	2248427,04
16	391469,77	2248409,64
17	391481,23	2248398,46
18	391500,77	2248379,40
S=2939 кв. м		
Образуемый земельный участок №1184		
1	391379,51	2248497,67
2	391397,86	2248479,78
3	391414,62	2248463,43
4	391418,79	2248463,56
5	391404,64	2248448,02
6	391404,51	2248452,34
7	391367,57	2248488,37
8	391330,63	2248524,40
9	391326,09	2248524,68
10	391343,00	2248537,43
11	391342,75	2248533,53
12	391361,16	2248515,57
S=1635 кв. м		
Образуемый земельный участок №1185		
1	391707,23	2248723,05
2	391698,47	2248745,55
3	391696,92	2248741,28
4	391692,82	2248738,99
5	391688,77	2248736,63
6	391684,72	2248734,19
7	391680,73	2248731,72
8	391676,77	2248729,20
9	391672,85	2248726,63
10	391669,07	2248724,08
11	391665,06	2248721,30
12	391656,91	2248715,39
13	391648,94	2248709,25
14	391641,18	2248702,94
15	391633,85	2248696,62
16	391621,21	2248684,86
17	391614,05	2248677,64
18	391610,14	2248673,58

19	391606,30	2248669,47
20	391593,57	2248655,49
21	391583,63	2248644,57
22	391561,60	2248620,39
23	391545,50	2248602,70
24	391525,33	2248580,56
25	391501,19	2248554,05
26	391480,01	2248530,79
27	391461,06	2248509,98
28	391443,06	2248490,21
29	391418,79	2248463,56
30	391404,64	2248448,02
31	391384,77	2248426,20
32	391374,66	2248415,10
33	391368,28	2248408,10
34	391346,79	2248384,50
35	391326,10	2248370,65
36	391297,40	2248349,51
37	391268,70	2248328,37
38	391249,51	2248314,23
39	391220,81	2248293,09
40	391192,12	2248271,95
41	391172,92	2248257,82
42	391144,23	2248236,68
43	391128,43	2248225,04
44	391118,57	2248217,78
45	391088,27	2248195,46
46	391053,94	2248170,17
47	391035,64	2248156,70
48	391016,39	2248138,78
49	390986,23	2248103,34
50	390969,66	2248083,86
51	390953,01	2248064,30
52	390936,29	2248044,65
53	390919,48	2248024,90
54	390902,59	2248005,05
55	390885,63	2247985,12
56	390868,58	2247965,09
57	390851,45	2247944,96
58	390829,84	2247919,56
59	390825,75	2247919,37
60	390842,96	2247902,58
61	390842,76	2247906,96
62	390861,09	2247928,51
63	390878,64	2247949,13

64	390889,03	2247961,34
65	390909,32	2247985,18
66	390934,95	2248015,30
67	390955,40	2248039,33
68	390977,11	2248064,85
69	390987,48	2248077,04
70	391008,40	2248101,61
71	391028,99	2248125,82
72	391048,08	2248143,51
73	391074,37	2248162,87
74	391116,33	2248193,78
75	391135,52	2248207,91
76	391164,22	2248229,05
77	391192,92	2248250,19
78	391212,11	2248264,33
79	391240,81	2248285,47
80	391269,51	2248306,61
81	391288,70	2248320,74
82	391317,40	2248341,88
83	391346,10	2248363,02
84	391364,86	2248377,61
85	391396,20	2248412,02
86	391417,53	2248435,45
87	391431,68	2248450,98
88	391455,39	2248477,02
89	391477,05	2248500,80
90	391503,05	2248529,35
91	391524,70	2248553,13
92	391546,36	2248576,92
93	391572,36	2248605,46
94	391603,86	2248640,05
95	391619,61	2248657,35
96	391624,88	2248663,00
97	391629,13	2248667,37
98	391641,61	2248679,40
99	391644,97	2248682,39
100	391648,33	2248685,38
101	391651,78	2248688,33
102	391655,28	2248691,25
103	391658,82	2248694,12
104	391662,41	2248696,94
105	391666,04	2248699,73
106	391669,74	2248702,49
107	391677,81	2248708,24
108	391686,19	2248713,85

109	391694,73	2248719,21
110	391703,49	2248724,36
S=21658 кв. м		
Образуемый земельный участок №1186		
1	391253,85	2247950,40
2	391258,01	2247950,64
3	391241,07	2247930,91
4	391240,81	2247935,21
5	391236,91	2247938,80
6	391197,41	2247975,10
7	391179,81	2247991,28
8	391158,63	2248010,75
9	391137,44	2248030,22
10	391116,26	2248049,68
11	391095,08	2248069,15
12	391073,89	2248088,62
13	391052,71	2248108,09
14	391033,15	2248126,07
15	391028,99	2248125,82
16	391048,08	2248143,51
17	391047,88	2248139,70
18	391106,61	2248085,72
19	391122,07	2248071,51
20	391169,26	2248028,14
21	391211,34	2247989,47
S=5749 кв. м		
Образуемый земельный участок №1187		
1	391349,70	2247862,30
2	391353,89	2247862,52
3	391336,87	2247842,86
4	391336,62	2247847,15
5	391320,40	2247862,06
6	391304,21	2247876,94
7	391292,43	2247887,77
8	391275,08	2247903,72
9	391256,28	2247921,00
10	391252,12	2247920,75
11	391269,06	2247940,49
12	391269,31	2247936,18
S=2321 кв. м		
Образуемый земельный участок №1188		
1	391529,70	2247713,03
2	391540,37	2247704,21
3	391620,12	2247638,30
4	391624,17	2247638,84

5	391609,12	2247617,61
6	391608,54	2247621,97
7	391566,24	2247656,91
8	391547,78	2247672,20
9	391525,75	2247690,40
10	391503,72	2247708,60
11	391463,86	2247741,51
12	391433,69	2247766,44
13	391405,17	2247790,00
14	391376,64	2247813,57
15	391352,55	2247833,48
16	391348,28	2247833,12
17	391365,30	2247852,78
18	391365,66	2247848,59
19	391434,24	2247791,92
20	391444,91	2247783,10
21	391487,30	2247748,05
S=6752 кв. м		
Образуемый земельный участок №1189		
1	391739,74	2247770,79
2	391825,47	2247891,75
3	391857,28	2247936,64
4	391869,69	2247947,51
5	391912,25	2247993,63
6	391931,98	2248005,33
7	391966,95	2248056,78
8	391975,93	2248070,00
9	392010,78	2248121,28
10	392019,58	2248134,64
11	392051,74	2248180,11
12	392055,54	2248180,39
13	392039,54	2248197,36
14	392039,85	2248192,73
15	392003,89	2248141,90
16	391966,05	2248088,40
17	391956,80	2248075,32
18	391935,97	2248045,87
19	391910,15	2248017,89
20	391899,95	2248006,85
21	391874,53	2247979,30
22	391850,37	2247958,03
23	391847,72	2247954,28
24	391839,02	2247942,01
25	391818,73	2247913,37
26	391798,43	2247884,74

27	391785,74	2247866,84
28	391766,42	2247839,57
29	391745,35	2247809,84
30	391725,06	2247781,20
S=9637 кв. м		
Образуемый земельный участок №1190		
1	392069,52	2248191,82
2	392069,13	2248196,48
3	392102,40	2248245,44
4	392111,40	2248258,67
5	392146,25	2248309,95
6	392155,25	2248323,18
7	392190,10	2248374,45
8	392194,27	2248375,25
9	392175,60	2248389,85
10	392176,33	2248385,68
11	392139,32	2248333,36
12	392092,49	2248267,16
13	392053,93	2248212,64
14	392050,15	2248212,39
S=4344 кв. м		
Образуемый земельный участок №1191		
1	392203,11	2248388,9
2	392202,37	2248393,08
3	392219,51	2248417,29
4	392254,32	2248466,50
5	392272,80	2248492,63
6	392276,93	2248493,40
7	392257,66	2248506,26
8	392258,62	2248502,02
9	392225,52	2248455,22
10	392188,45	2248402,82
11	392184,26	2248402,09
S=2189 кв. м		
Образуемый земельный участок №1192		
1	392391,16	2248413,45
2	392369,90	2248466,07
3	392362,44	2248454,81
4	392280,81	2248508,91
5	392275,49	2248512,43
6	392254,60	2248526,28
7	392238,82	2248536,74
8	392233,22	2248540,35
9	392226,90	2248544,28
10	392220,50	2248548,11

11	392214,08	2248551,79
12	392207,67	2248555,32
13	392193,53	2248562,80
14	392188,96	2248565,02
15	392184,35	2248567,20
16	392179,69	2248569,33
17	392175,01	2248571,40
18	392170,25	2248573,43
19	392165,46	2248575,41
20	392160,65	2248577,32
21	392155,82	2248579,18
22	392138,56	2248585,25
23	392121,04	2248590,55
24	392105,40	2248594,58
25	392084,95	2248598,90
26	392064,61	2248602,13
27	392054,95	2248603,31
28	392045,33	2248604,25
29	392035,66	2248604,98
30	392026,05	2248605,47
31	392009,08	2248605,78
32	391991,69	2248605,41
33	391974,23	2248604,29
34	391968,93	2248603,54
35	391935,85	2248598,87
36	391929,00	2248597,90
37	391910,43	2248593,78
38	391891,69	2248588,70
39	391876,28	2248583,81
40	391871,84	2248582,27
41	391867,42	2248580,69
42	391858,64	2248577,38
43	391854,29	2248575,65
44	391849,97	2248573,88
45	391841,43	2248570,21
46	391833,22	2248566,46
47	391825,09	2248562,54
48	391817,09	2248558,46
49	391809,21	2248554,22
50	391805,21	2248555,33
51	391815,24	2248536,98
52	391816,27	2248540,99
53	391825,21	2248545,77
54	391834,21	2248550,31
55	391843,37	2248554,63

56	391852,66	2248558,73
57	391862,57	2248562,77
58	391872,63	2248566,63
59	391893,22	2248573,50
60	391903,67	2248576,47
61	391914,11	2248579,24
62	391935,16	2248583,81
63	391945,79	2248585,61
64	391956,43	2248587,25
65	391977,93	2248589,54
66	391988,78	2248590,18
67	391999,61	2248590,67
68	392021,11	2248590,63
69	392031,88	2248590,15
70	392042,63	2248589,43
71	392064,00	2248587,08
72	392074,66	2248585,44
73	392085,34	2248583,56
74	392106,24	2248578,94
75	392126,89	2248573,21
76	392147,42	2248566,30
77	392157,08	2248562,61
78	392166,82	2248558,59
79	392185,90	2248549,84
80	392200,23	2248542,44
81	392214,91	2248534,07
82	392229,49	2248524,92
83	392257,66	2248506,26
84	392276,93	2248493,40
85	392327,26	2248458,17
86	392340,37	2248449,00
S=9765 кв. м		
Образуемый земельный участок №1193		
1	392388,74	2248237,06
2	392398,18	2248256,00
3	392394,38	2248255,04
4	392330,91	2248299,46
5	392317,80	2248308,63
6	392267,01	2248344,18
7	392253,90	2248353,36
8	392203,11	2248388,90
9	392184,26	2248402,09
10	392170,33	2248411,84
11	392163,37	2248416,61
12	392156,17	2248421,25

13	392148,95	2248425,63
14	392141,51	2248429,86
15	392133,90	2248433,92
16	392126,15	2248437,76
17	392111,21	2248444,42
18	392100,50	2248448,65
19	392089,50	2248452,50
20	392074,76	2248456,94
21	392059,50	2248460,70
22	392043,99	2248463,69
23	392028,05	2248465,90
24	392017,67	2248466,78
25	392011,57	2248467,30
26	392005,44	2248467,49
27	391995,03	2248467,81
28	391977,85	2248467,41
29	391960,48	2248465,98
30	391945,71	2248463,99
31	391930,78	2248461,22
32	391915,07	2248457,48
33	391899,58	2248452,90
34	391887,00	2248448,52
35	391874,59	2248443,58
36	391870,21	2248444,93
37	391881,78	2248427,13
38	391882,92	2248430,81
39	391889,21	2248433,32
40	391895,52	2248435,67
41	391901,84	2248437,86
42	391908,24	2248439,91
43	391934,35	2248446,65
44	391967,84	2248451,64
45	392001,70	2248452,71
46	392035,52	2248449,82
47	392043,98	2248448,47
48	392052,32	2248446,84
49	392060,63	2248445,06
50	392068,79	2248443,01
51	392077,37	2248440,59
52	392085,78	2248437,93
53	392094,15	2248435,00
54	392102,46	2248431,81
55	392117,37	2248425,33
56	392124,97	2248421,63
57	392132,48	2248417,71

58	392140,05	2248413,46
59	392147,49	2248408,99
60	392154,64	2248404,40
61	392161,67	2248399,59
62	392175,60	2248389,85
63	392194,27	2248375,25
64	392220,73	2248357,25
65	392247,63	2248338,98
66	392272,01	2248322,40
67	392285,13	2248313,19
68	392310,51	2248295,43
69	392341,24	2248273,92
70	392354,35	2248264,75
71	392371,27	2248252,90
72	392387,62	2248241,46
S=8850 кв. м		
Образуемый земельный участок №1194		
1	392172,80	2248092,81
2	392161,09	2248103,20
3	392149,48	2248113,70
4	392137,63	2248124,63
5	392132,47	2248129,54
6	392123,94	2248137,64
7	392114,10	2248146,99
8	392099,58	2248161,21
9	392092,37	2248168,41
10	392069,52	2248191,82
11	392050,15	2248212,39
12	392026,94	2248238,55
13	392003,70	2248264,74
14	391993,18	2248277,24
15	391972,00	2248303,17
16	391962,41	2248315,25
17	391952,91	2248327,47
18	391942,35	2248341,32
19	391931,92	2248355,31
20	391922,21	2248368,60
21	391911,95	2248382,96
22	391901,86	2248397,40
23	391881,78	2248427,13
24	391870,21	2248444,93
25	391857,16	2248465,59
26	391851,17	2248475,32
27	391845,24	2248485,08
28	391836,64	2248499,54

29	391825,49	2248518,75
30	391820,34	2248527,85
31	391815,24	2248536,98
32	391805,21	2248555,33
33	391792,11	2248580,18
34	391780,83	2248602,42
35	391769,94	2248624,70
36	391759,34	2248647,23
37	391748,94	2248670,24
38	391737,70	2248696,19
39	391723,27	2248731,42
40	391714,57	2248753,85
41	391706,09	2248776,94
42	391698,25	2248801,08
43	391690,00	2248826,47
44	391684,99	2248841,89
45	391678,10	2248863,09
46	391672,67	2248879,79
47	391674,72	2248882,99
48	391652,30	2248874,86
49	391655,74	2248873,66
50	391666,39	2248840,86
51	391674,30	2248816,53
52	391682,26	2248792,05
53	391690,05	2248768,12
54	391698,47	2248745,55
55	391707,23	2248723,05
56	391711,62	2248712,12
57	391716,07	2248701,25
58	391720,73	2248690,11
59	391725,46	2248679,01
60	391730,37	2248667,72
61	391735,38	2248656,45
62	391740,46	2248645,22
63	391745,62	2248634,02
64	391751,00	2248622,59
65	391756,48	2248611,17
66	391761,93	2248600,02
67	391767,46	2248588,91
68	391772,97	2248578,04
69	391778,55	2248567,23
70	391789,52	2248546,51
71	391799,74	2248527,82
72	391805,85	2248516,90
73	391812,07	2248505,98

74	391818,99	2248494,03
75	391826,02	2248482,14
76	391833,14	2248470,31
77	391840,37	2248458,52
78	391847,03	2248447,85
79	391853,79	2248437,19
80	391865,26	2248419,50
81	391874,94	2248404,94
82	391884,74	2248390,52
83	391894,76	2248376,10
84	391904,91	2248361,84
85	391914,42	2248348,72
86	391921,70	2248338,87
87	391929,06	2248329,05
88	391938,55	2248316,62
89	391948,17	2248304,24
90	391957,89	2248291,99
91	391967,74	2248279,80
92	391975,06	2248270,88
93	391982,43	2248262,03
94	391992,98	2248249,58
95	392016,26	2248223,47
96	392039,54	2248197,36
97	392055,54	2248180,39
98	392076,34	2248159,01
99	392090,69	2248144,69
100	392105,29	2248130,47
101	392127,40	2248109,57
102	392139,26	2248098,67
103	392162,60	2248077,80
104	392172,80	2248092,81
S=17172 кв. м		
Образуемый земельный участок №1195		
1	391865,26	2248419,5
2	391853,79	2248437,19
3	391852,51	2248433,17
4	391845,24	2248429,26
5	391837,85	2248425,02
6	391830,61	2248420,59
7	391827,01	2248418,28
8	391823,47	2248415,94
9	391815,16	2248410,16
10	391807,19	2248404,23
11	391799,31	2248397,95
12	391791,63	2248391,40

13	391779,48	2248380,01
14	391770,87	2248371,3
15	391760,62	2248359,81
16	391704,88	2248294,14
17	391653,97	2248234,16
18	391648,76	2248214,11
19	391649,59	2248209,32
20	391647,02	2248204,07
21	391645,38	2248202,11
22	391638,95	2248194,62
23	391606,83	2248157,2
24	391593,15	2248141,26
25	391551,46	2248092,69
26	391537,78	2248076,75
27	391496,09	2248028,18
28	391482,41	2248012,24
29	391440,72	2247963,67
30	391427,04	2247947,74
31	391406,21	2247923,47
32	391374,97	2247887,07
33	391353,89	2247862,52
34	391336,87	2247842,86
35	391310,15	2247812,04
36	391283,96	2247781,83
37	391255,16	2247748,61
38	391226,35	2247715,39
39	391197,55	2247682,16
40	391168,74	2247648,94
41	391140,49	2247616,35
42	391136,38	2247616,18
43	391151,42	2247601,49
44	391151,24	2247605,85
45	391167,40	2247624,49
46	391189,86	2247650,39
47	391212,31	2247676,30
48	391234,77	2247702,20
49	391257,23	2247728,10
50	391277,82	2247751,85
51	391294,96	2247771,62
52	391305,44	2247783,71
53	391326,41	2247807,90
54	391348,28	2247833,12
55	391365,30	2247852,78
56	391386,85	2247877,78
57	391410,25	2247904,01

58	391434,23	2247930,86
59	391457,50	2247956,91
60	391480,87	2247983,06
61	391504,19	2248009,17
62	391527,51	2248035,28
63	391550,84	2248061,39
64	391574,17	2248087,51
65	391597,51	2248113,64
66	391621,19	2248140,16
67	391646,10	2248168,04
68	391659,59	2248195,63
69	391662,21	2248200,99
70	391668,98	2248214,83
71	391684,92	2248247,44
72	391708,22	2248274,90
73	391718,58	2248287,10
74	391739,66	2248311,94
75	391761,35	2248337,50
76	391772,05	2248350,11
77	391777,55	2248356,40
78	391783,21	2248362,52
79	391789,20	2248368,62
80	391795,41	2248374,59
81	391801,70	2248380,29
82	391808,22	2248385,85
83	391814,88	2248391,22
84	391821,71	2248396,35
85	391828,63	2248401,31
86	391835,70	2248406,04
87	391848,11	2248413,64
88	391860,92	2248420,64
S=18240 кв. м		
Образуемый земельный участок №1196		
1	391462,67	2248166,05
2	391483,63	2248190,47
3	391504,36	2248214,62
4	391518,04	2248230,56
5	391567,28	2248287,92
6	391581,21	2248304,23
7	391677,03	2248417,14
8	391704,60	2248449,62
9	391715,30	2248461,73
10	391724,41	2248471,22
11	391736,46	2248483,04
12	391744,09	2248489,82

13	391751,73	2248496,60
14	391759,55	2248503,03
15	391767,68	2248509,37
16	391774,56	2248514,48
17	391781,54	2248519,43
18	391788,58	2248524,20
19	391795,73	2248528,84
20	391799,74	2248527,82
21	391789,52	2248546,51
22	391788,36	2248541,92
23	391780,13	2248536,60
24	391771,87	2248530,97
25	391763,82	2248525,20
26	391755,94	2248519,27
27	391748,98	2248513,77
28	391742,10	2248508,10
29	391735,47	2248502,39
30	391728,94	2248496,53
31	391716,74	2248484,84
32	391710,90	2248478,92
33	391704,04	2248471,64
34	391697,44	2248464,28
35	391691,05	2248456,84
36	391669,18	2248431,06
37	391645,10	2248402,70
38	391622,11	2248375,61
39	391595,77	2248344,57
40	391570,86	2248315,22
41	391557,21	2248299,22
42	391525,66	2248262,47
43	391505,12	2248238,54
44	391490,83	2248221,89
45	391470,29	2248197,96
46	391449,75	2248174,03
47	391435,46	2248157,39
48	391414,93	2248133,46
49	391394,39	2248109,53
50	391380,10	2248092,88
51	391359,56	2248068,95
52	391339,02	2248045,02
53	391324,73	2248028,37
54	391304,19	2248004,44
55	391278,93	2247975,02
56	391258,01	2247950,64
57	391241,07	2247930,91

58	391234,82	2247923,63
59	391226,84	2247914,34
60	391199,36	2247882,31
61	391188,93	2247870,17
62	391165,96	2247843,41
63	391145,12	2247819,12
64	391125,80	2247796,62
65	391107,03	2247774,75
66	391088,77	2247753,48
67	391067,48	2247728,67
68	391048,30	2247706,33
69	391044,20	2247706,15
70	391059,25	2247691,46
71	391059,06	2247695,83
72	391085,45	2247726,58
73	391109,28	2247754,34
74	391132,95	2247781,92
75	391156,47	2247809,33
76	391179,84	2247836,55
77	391203,07	2247863,61
78	391226,15	2247890,50
79	391252,12	2247920,75
80	391269,06	2247940,49
81	391338,25	2248021,10
82	391351,93	2248037,03
83	391372,89	2248061,45
84	391393,62	2248085,61
85	391407,30	2248101,54
86	391428,26	2248125,96
87	391448,99	2248150,12
88	391462,67	2248166,05
S=16849 кв. м		
Образуемый земельный участок №1197		
1	391773,06	2248415,27
2	391787,77	2248391,94
3	391791,63	2248391,40
4	391779,48	2248380,01
5	391779,98	2248384,68
6	391777,11	2248389,19
7	391767,30	2248404,65
8	391753,35	2248427,36
9	391739,72	2248450,31
10	391727,98	2248470,79
11	391724,41	2248471,22
12	391736,46	2248483,04

13	391735,74	2248478,36
14	391744,91	2248462,29
15	391751,80	2248450,47
16	391758,80	2248438,67
17	391765,88	2248426,94
S=1137 кв. м		
Образуемый земельный участок №1198		
1	391689,13	2248566,75
2	391694,69	2248555,55
3	391700,33	2248544,39
4	391700,33	2248544,39
5	391712,07	2248521,74
6	391718,63	2248509,41
7	391725,30	2248497,13
8	391728,94	2248496,53
9	391716,74	2248484,84
10	391717,44	2248489,62
11	391706,69	2248509,81
12	391695,26	2248531,27
13	391687,68	2248546,13
14	391675,51	2248571,28
15	391662,60	2248597,95
16	391655,57	2248613,28
17	391644,60	2248638,62
18	391632,86	2248665,75
19	391629,13	2248667,37
20	391641,61	2248679,40
21	391640,54	2248674,57
22	391643,78	2248666,73
23	391647,07	2248658,90
24	391652,08	2248647,15
25	391657,19	2248635,41
26	391662,30	2248623,90
27	391667,48	2248612,44
28	391672,71	2248601,09
29	391678,03	2248589,76
30	391683,55	2248578,22
S=2124 кв. м		
Образуемый земельный участок №1199		
1	391605,34	2248772,29
2	391613,18	2248748,86
3	391621,02	2248725,42
4	391630,32	2248697,60
5	391633,85	2248696,62
6	391621,21	2248684,86

7	391622,38	2248689,83
8	391618,15	2248702,46
9	391601,54	2248752,11
10	391593,10	2248777,34
11	391590,23	2248785,94
12	391586,36	2248797,49
13	391583,73	2248797,85
14	391594,14	2248813,26
15	391593,42	2248807,93
16	391597,50	2248795,73
S=1229 кв. м		
Образуемый земельный участок №1200		
1	392336,02	2248835,34
2	392333,03	2248804,44
3	392330,19	2248775,18
4	392326,79	2248740,07
5	392322,82	2248699,13
6	392320,28	2248673,03
7	392318,72	2248656,93
8	392321,62	2248646,12
9	392326,96	2248626,21
10	392330,15	2248614,31
11	392339,09	2248580,98
12	392369,90	2248466,07
13	392391,16	2248413,45
14	392402,38	2248401,70
15	392423,96	2248378,34
16	392431,99	2248369,63
17	392433,30	2248353,31
18	392445,26	2248354,27
19	392444,29	2248366,48
20	392452,39	2248367,13
21	392453,37	2248354,92
22	392455,02	2248351,53
23	392460,85	2248354,37
24	392466,19	2248356,31
25	392465,49	2248360,87
26	392460,50	2248371,30
27	392420,20	2248410,30
28	392396,10	2248434,00
29	392389,60	2248460,70
30	392384,80	2248494,80
31	392364,30	2248584,30
32	392349,21	2248618,65
33	392338,98	2248658,61

34	392341,88	2248678,00
35	392348,20	2248698,87
36	392338,49	2248699,68
37	392340,45	2248722,43
38	392354,95	2248721,14
39	392365,39	2248755,62
40	392371,12	2248762,44
41	392352,96	2248774,13
42	392362,68	2248868,65
43	392395,22	2248865,62
44	392393,15	2248873,03
45	392388,95	2248888,07
46	392360,95	2248885,17
47	392350,54	2248948,74
48	392341,50	2248988,34
49	392111,03	2248966,07
50	391956,67	2248948,02
51	391691,48	2248920,59
52	391618,81	2248885,47
53	391460,25	2248650,86
54	391179,27	2248439,06
55	390962,50	2248292,90
56	390943,80	2248288,77
57	390944,01	2248282,30
58	390946,93	2248201,19
59	390954,81	2248196,54
60	390950,44	2248191,24
61	390970,54	2248176,38
62	390995,00	2248158,30
63	391015,92	2248142,84
64	391016,39	2248138,78
65	391035,64	2248156,70
66	391030,82	2248156,70
67	390956,40	2248211,70
68	390953,88	2248216,48
69	390952,12	2248265,67
70	390954,90	2248269,49
71	390969,55	2248275,04
72	390983,21	2248282,74
73	390997,73	2248292,54
74	391028,20	2248313,08
75	391048,38	2248326,69
76	391078,85	2248347,23
77	391109,31	2248367,77
78	391129,49	2248381,38

79	391159,96	2248401,92
80	391190,42	2248422,46
81	391209,31	2248436,66
82	391237,55	2248457,95
83	391265,80	2248479,24
84	391284,73	2248493,51
85	391296,83	2248502,63
86	391302,23	2248506,70
87	391326,09	2248524,68
88	391343,00	2248537,43
89	391372,13	2248559,39
90	391399,97	2248580,37
91	391420,98	2248596,21
92	391442,00	2248612,05
93	391451,64	2248619,33
94	391456,38	2248623,03
95	391461,13	2248627,01
96	391463,43	2248629,05
97	391465,70	2248631,13
98	391470,14	2248635,42
99	391476,34	2248641,96
100	391482,30	2248648,93
101	391485,05	2248652,42
102	391487,73	2248656,00
103	391492,84	2248663,36
104	391510,52	2248689,53
105	391525,29	2248711,33
106	391558,46	2248760,46
107	391563,08	2248767,30
108	391583,73	2248797,85
109	391594,14	2248813,26
110	391601,86	2248824,67
111	391622,12	2248849,66
112	391629,01	2248856,42
113	391636,29	2248862,85
114	391644,11	2248869,06
115	391652,30	2248874,86
116	391674,72	2248882,99
117	391704,26	2248886,40
118	391731,50	2248889,55
119	391775,90	2248894,68
120	391791,80	2248896,52
121	391831,60	2248901,12
122	391871,42	2248905,72
123	391887,31	2248907,56

124	391927,00	2248912,14
125	391966,59	2248916,72
126	391982,49	2248918,56
127	392022,06	2248923,13
128	392065,54	2248928,15
129	392081,44	2248929,99
130	392118,12	2248934,23
131	392156,95	2248938,72
132	392172,84	2248940,56
133	392207,45	2248944,55
134	392237,53	2248948,03
135	392240,00	2248948,28
136	392256,19	2248948,18
137	392256,42	2248948,15
138	392267,17	2248946,53
139	392277,60	2248943,57
140	392288,02	2248939,17
141	392297,55	2248933,67
142	392306,05	2248927,28
143	392313,66	2248920,03
144	392320,32	2248912,00
145	392326,00	2248903,28
146	392332,55	2248859,82
S=60900 кв. м		
Образуемый земельный участок №1201		
1	392320,28	2248673,03
2	392322,82	2248699,13
3	392320,00	2248697,77
4	392290,35	2248716,8
5	392261,68	2248735,19
6	392247,17	2248744,50
7	392208,84	2248769,09
8	392192,51	2248778,65
9	392174,48	2248787,45
10	392158,98	2248793,70
11	392149,74	2248796,89
12	392140,07	2248799,81
13	392130,31	2248802,35
14	392122,25	2248804,12
15	392111,55	2248806,12
16	392102,60	2248807,42
17	392093,45	2248808,42
18	392084,47	2248809,08
19	392067,68	2248809,46
20	392054,41	2248809,02

21	392035,46	2248807,22
22	391995,89	2248802,59
23	391980,00	2248800,73
24	391940,38	2248796,36
25	391900,66	2248792,03
26	391884,76	2248790,30
27	391844,91	2248785,95
28	391832,84	2248784,64
29	391827,09	2248783,96
30	391821,38	2248783,20
31	391815,69	2248782,35
32	391805,20	2248780,51
33	391788,29	2248776,92
34	391781,12	2248775,13
35	391773,59	2248773,07
36	391766,11	2248770,86
37	391758,71	2248768,50
38	391751,36	2248765,97
39	391746,02	2248763,92
40	391734,80	2248759,61
41	391726,53	2248756,08
42	391718,35	2248752,32
43	391714,57	2248753,85
44	391723,27	2248731,42
45	391724,89	2248735,51
46	391737,12	2248741,06
47	391749,17	2248745,97
48	391759,93	2248749,90
49	391770,78	2248753,47
50	391782,25	2248756,80
51	391793,82	2248759,73
52	391809,65	2248763,05
53	391834,79	2248766,74
54	391844,44	2248767,80
55	391875,52	2248771,18
56	391906,67	2248774,58
57	391937,90	2248777,98
58	391969,20	2248781,39
59	391994,26	2248784,28
60	392027,87	2248788,21
61	392041,95	2248789,85
62	392047,91	2248790,48
63	392053,89	2248790,95
64	392059,90	2248791,28
65	392065,87	2248791,45

66	392082,10	2248791,18
67	392086,71	2248790,90
68	392091,33	2248790,53
69	392095,92	2248790,08
70	392100,49	2248789,54
71	392105,07	2248788,91
72	392109,64	2248788,19
73	392118,59	2248786,53
74	392123,60	2248785,44
75	392128,57	2248784,25
76	392133,61	2248782,92
77	392138,57	2248781,51
78	392143,34	2248780,04
79	392148,06	2248778,47
80	392152,80	2248776,79
81	392157,47	2248775,03
82	392172,66	2248768,50
83	392176,18	2248766,80
84	392179,69	2248765,05
85	392183,17	2248763,23
86	392186,62	2248761,36
87	392190,08	2248759,41
88	392193,49	2248757,41
89	392200,09	2248753,32
90	392207,28	2248748,71
91	392245,22	2248724,36
92	392259,73	2248715,06
93	392291,72	2248694,53
94	392318,05	2248677,63
S=11510 кв. м		
Образуемый земельный участок №1202		
1	392084,47	2248809,08
2	392081,65	2248812,66
3	392083,70	2248833,80
4	392085,71	2248854,57
5	392083,25	2248880,03
6	392080,84	2248904,97
7	392078,75	2248926,66
8	392081,44	2248929,99
9	392065,54	2248928,15
10	392068,81	2248925,51
11	392071,26	2248900,14
12	392073,98	2248871,99
13	392075,66	2248854,57
14	392074,54	2248843,02

15	392071,59	2248812,53
16	392067,68	2248809,46
S=1224 кв. м		
Образуемый земельный участок №1203		
1	392026,05	2248605,47
2	392024,34	2248608,29
3	392037,44	2248635,81
4	392048,46	2248658,96
5	392059,48	2248682,11
6	392062,38	2248688,19
7	392064,31	2248700,19
8	392067,86	2248722,17
9	392071,51	2248744,79
10	392075,29	2248768,21
11	392078,52	2248788,23
12	392082,10	2248791,18
13	392065,87	2248791,45
14	392068,44	2248788,52
15	392062,21	2248749,95
16	392055,64	2248709,23
17	392052,73	2248691,20
18	392046,60	2248678,31
19	392035,39	2248654,76
20	392022,71	2248628,12
21	392013,37	2248608,50
22	392009,08	2248605,78
S=1978 кв. м		
Образуемый земельный участок №1204		
1	391891,69	2248588,70
2	391887,39	2248590,48
3	391875,78	2248612,20
4	391869,84	2248623,62
5	391863,97	2248635,15
6	391858,22	2248646,69
7	391852,57	2248658,25
8	391846,96	2248669,96
9	391841,46	2248681,69
10	391833,36	2248699,46
11	391825,48	2248717,31
12	391816,48	2248738,46
13	391807,80	2248759,70
14	391809,65	2248763,05
15	391793,82	2248759,73
16	391797,73	2248757,97
17	391805,19	2248739,57

18	391812,74	2248721,60
19	391818,09	2248709,22
20	391823,53	2248696,92
21	391829,88	2248682,93
22	391836,36	2248669,00
23	391843,04	2248654,98
24	391849,86	2248641,03
25	391856,78	2248627,20
26	391863,84	2248613,45
27	391877,68	2248587,39
28	391876,28	2248583,81
S=1954 кв. м		
Образуемый земельный участок №1205		
1	391059,25	2247691,46
2	391076,48	2247674,64
3	391093,37	2247658,16
4	391104,83	2247646,97
5	391120,59	2247631,59
6	391136,38	2247616,18
7	391151,42	2247601,49
8	391174,37	2247579,09
9	391196,59	2247557,40
10	391208,06	2247546,21
11	391233,65	2247521,23
12	391263,00	2247492,58
13	391286,60	2247469,55
14	391310,20	2247446,51
15	391333,80	2247423,47
16	391363,35	2247394,63
17	391364,71	2247393,31
18	391373,89	2247370,69
19	391388,76	2247348,10
20	391373,64	2247333,19
21	391368,99	2247342,86
22	391364,39	2247354,21
23	391351,99	2247384,76
24	391235,26	2247498,70
25	391226,49	2247507,25
26	391087,14	2247643,27
27	391078,38	2247651,83
28	390939,67	2247787,22
29	390930,90	2247795,77
30	390922,14	2247804,33
31	390777,91	2247945,11
32	390787,53	2247956,67

33	390807,52	2247937,15
34	390825,75	2247919,37
35	390842,96	2247902,58
36	390867,98	2247878,16
37	390890,90	2247855,78
38	390913,82	2247833,41
39	390941,33	2247806,56
40	390964,25	2247784,19
41	390985,46	2247763,48
42	390996,92	2247752,30
43	391018,87	2247730,87
44	391044,20	2247706,15
S=12958 кв. м		
Образуемый земельный участок №1206		
1	392149,48	2248113,70
2	392148,95	2248118,22
3	392189,34	2248177,62
4	392238,33	2248249,70
5	392280,97	2248312,44
6	392285,13	2248313,19
7	392272,01	2248322,40
8	392272,81	2248318,23
9	392237,96	2248266,96
10	392228,96	2248253,72
11	392194,11	2248202,45
12	392185,11	2248189,22
13	392150,83	2248138,77
14	392147,16	2248133,36
15	392141,52	2248125,07
16	392137,63	2248124,63
S=2422 кв. м		
Образуемый земельный участок №1207		
1	392028,82	2247936,12
2	392028,02	2247940,29
3	392064,09	2247993,33
4	392097,94	2248043,14
5	392135,36	2248098,21
6	392139,26	2248098,67
7	392127,40	2248109,57
8	392127,92	2248105,05
9	392107,44	2248074,93
10	392098,45	2248061,69
11	392063,60	2248010,42
12	392054,60	2247997,18
13	392019,75	2247945,91

14	392015,58	2247945,11
S=1996 кв. м		
Образуемый земельный участок №1208		
1	391677,34	2247566,32
2	391697,50	2247576,01
3	391780,63	2247615,95
4	391800,59	2247629,02
5	391816,48	2247646,82
6	391913,53	2247789,62
7	391964,10	2247864,03
8	391973,10	2247877,26
9	392007,95	2247928,54
10	392007,15	2247932,71
11	392020,38	2247923,71
12	392016,22	2247922,92
13	391974,54	2247861,59
14	391924,20	2247787,53
15	391873,88	2247713,47
16	391830,98	2247650,38
17	391821,93	2247637,16
18	391805,23	2247619,86
19	391784,96	2247606,94
20	391741,00	2247585,74
21	391714,83	2247565,79
22	391691,33	2247547,13
23	391683,22	2247558,05
S=5512 кв. м		
Образуемый земельный участок №1209		
1	392003,70	2248264,74
2	392003,49	2248269,47
3	392032,08	2248309,89
4	392077,80	2248374,54
5	392112,91	2248424,17
6	392117,37	2248425,33
7	392102,46	2248431,81
8	392103,53	2248428,22
9	392082,70	2248398,77
10	392062,18	2248369,76
11	392052,67	2248356,31
12	392037,05	2248334,24
13	392013,43	2248300,84
14	391996,84	2248277,38
15	391993,18	2248277,24
S=1947 кв. м		
Образуемый земельный участок №1210		

1	392126,15	2248437,76
2	392125,18	2248441,52
3	392160,62	2248491,62
4	392195,86	2248541,43
5	392200,23	2248542,44
6	392185,90	2248549,84
7	392186,87	2248546,05
8	392174,52	2248528,59
9	392161,04	2248509,53
10	392151,78	2248496,43
11	392136,44	2248474,75
12	392116,00	2248445,86
13	392111,21	2248444,42
S=1306 кв. м		
Образуемый земельный участок №1211		
1	391625,16	2247589,51
2	391636,68	2247597,70
3	391628,60	2247609,07
4	391625,13	2247609,07
5	391618,21	2247599,31
S=200 кв. м		
Образуемый земельный участок №1212		
1	392339,51	2248711,89
2	392351,83	2248710,86
3	392354,95	2248721,14
4	392340,45	2248722,43
S=142 кв. м		
Образуемый земельный участок №1213		
1	391228,65	2247928,93
2	391236,91	2247938,80
3	391240,81	2247935,21
4	391241,07	2247930,91
5	391234,82	2247923,63
S=100 кв. м		
Образуемый земельный участок №1214		
1	390705,75	2248015,48
2	390700,07	2248009,66
3	390708,83	2248001,10
4	390714,51	2248006,92
S=100 кв. м		
Образуемый земельный участок №1215		
1	391645,31	2248217,48
2	391637,67	2248208,73
3	391630,34	2248215,88
4	391638,44	2248224,18

S=115 кв. м		
Образуемый земельный участок №1216		
1	391958,00	2248602,00
2	391956,62	2248611,40
3	391946,19	2248609,92
4	391947,52	2248600,52
S=100 кв. м		
Образуемый земельный участок №1217		
1	392369,90	2248466,07
2	392340,16	2248576,97
3	392321,54	2248571,98
4	392280,81	2248508,91
5	392362,44	2248454,81
S=5450 кв. м		
Образуемый земельный участок №1218		
1	392326,00	2248903,28
2	392320,32	2248912,00
3	392313,66	2248920,03
4	392306,05	2248927,28
5	392297,55	2248933,67
6	392290,75	2248937,59
7	392293,97	2248913,27
8	392295,90	2248898,74
S=708 кв. м		
Образуемый земельный участок №1219		
1	391974,23	2248604,29
2	391972,80	2248619,05
3	391982,55	2248643,89
4	391993,30	2248671,28
5	392002,80	2248695,50
6	392014,52	2248725,37
7	392019,97	2248739,23
8	391999,42	2248736,92
9	391974,36	2248734,09
10	391943,07	2248730,57
11	391911,85	2248727,05
12	391880,71	2248723,54
13	391872,46	2248722,61
14	391881,80	2248703,87
15	391893,78	2248679,84
16	391905,27	2248656,79
17	391916,79	2248633,68
18	391925,32	2248616,58
19	391929,00	2248597,90
20	391935,85	2248598,87

21	391932,11	2248625,36
22	391916,10	2248657,47
23	391911,46	2248703,84
24	391971,16	2248709,81
25	391976,55	2248655,99
26	391966,36	2248630,02
27	391968,93	2248603,54
S=6535 кв. м		
Образуемый земельный участок №1220		
1	391547,69	2248532,20
2	391548,21	2248532,77
3	391569,35	2248555,98
4	391546,36	2248576,92
5	391524,70	2248553,13
S=1000 кв. м		
Образуемый земельный участок №1221		
1	391374,66	2248415,10
2	391331,57	2248456,88
3	391319,99	2248426,51
4	391368,28	2248408,10
S=1124 кв. м		
Образуемый земельный участок №1222		
1	391088,27	2248195,46
2	391118,57	2248217,78
3	391112,64	2248225,83
4	391122,50	2248233,10
5	391133,12	2248240,91
6	391081,76	2248260,50
7	390997,73	2248292,54
8	390983,21	2248282,74
9	390969,55	2248275,04
10	390954,90	2248269,49
11	390952,12	2248265,67
12	390953,88	2248216,48
13	390956,40	2248211,70
14	391030,82	2248156,70
15	391035,64	2248156,70
16	391053,94	2248170,17
17	391033,18	2248185,66
18	390978,54	2248226,42
19	390977,73	2248249,01
20	391001,46	2248264,90
21	391052,40	2248244,94
22	391073,44	2248215,59
23	391067,36	2248211,07

S=8951 кв. м		
Образуемый земельный участок №1223		
1	390663,63	2248190,72
2	390695,63	2248229,14
3	390664,89	2248254,74
4	390648,89	2248235,53
5	390632,89	2248216,32
S=2000 кв. м		
Образуемый земельный участок №1224		
1	390976,59	2247966,00
2	390984,80	2247974,94
3	390960,58	2247997,20
4	390957,86	2247994,24
5	390952,37	2247988,26
S=399 кв. м		
Образуемый земельный участок №1225		
1	391021,83	2247909,45
2	391041,46	2247930,81
3	391016,07	2247954,14
4	391010,34	2247947,91
5	390990,39	2247966,25
6	390982,85	2247958,04
7	391002,80	2247939,70
8	390996,44	2247932,79
S=1302 кв. м		
Образуемый земельный участок №1226		
1	391055,54	2247885,46
2	391067,33	2247898,30
3	391044,47	2247919,31
4	391032,68	2247906,47
S=541 кв. м		
Образуемый земельный участок №1227		
1	391218,24	2247744,22
2	391236,25	2247765,00
3	391247,09	2247777,49
4	391228,21	2247793,86
5	391199,36	2247760,59
S=1100 кв. м		
Образуемый земельный участок №1228		
1	391344,86	2247618,51
2	391354,47	2247629,60
3	391330,50	2247650,39
4	391309,89	2247668,25
5	391300,28	2247657,16
6	391320,89	2247639,30

S=866 кв. м		
Образуемый земельный участок №1229		
1	391386,61	2247563,62
2	391408,38	2247589,97
3	391385,90	2247608,54
4	391364,66	2247626,09
5	391349,28	2247608,34
6	391370,08	2247590,30
7	391363,97	2247583,25
S=1656 кв. м		
Образуемый земельный участок №1230		
1	391439,56	2247533,51
2	391448,27	2247544,05
3	391429,45	2247560,37
4	391410,48	2247576,81
5	391401,77	2247566,27
6	391420,85	2247549,74
S=684 кв. м		
Образуемый земельный участок №1231		
1	391913,53	2247789,62
2	391964,10	2247864,03
3	391963,31	2247868,20
4	391861,49	2247937,41
5	391857,28	2247936,64
6	391825,47	2247891,75
7	391635,95	2247624,33
8	391635,95	2247619,44
9	391672,90	2247567,47
10	391677,34	2247566,32
11	391697,50	2247576,01
12	391664,90	2247621,94
13	391827,12	2247850,85
14	391857,27	2247895,20
15	391924,14	2247849,74
16	391893,11	2247804,09
S=16317 кв. м		
Образуемый земельный участок №1232		
1	392097,58	2248119,12
2	392105,29	2248130,47
3	392090,69	2248144,69
4	392076,34	2248159,01
5	392064,49	2248141,60
S=693 кв. м		
Образуемый земельный участок №1233		
1	392226,43	2248312,27

2	392229,24	2248316,40
3	392234,87	2248324,67
4	392245,54	2248340,39
5	392220,73	2248357,25
6	392210,05	2248341,54
7	392204,43	2248333,27
8	392201,62	2248329,13
9	392209,89	2248323,51
10	392218,16	2248317,89
S=1020 кв. м		
Образуемый земельный участок №1234		
1	392037,05	2248334,24
2	392052,67	2248356,31
3	392051,52	2248359,59
4	392029,31	2248364,75
5	392007,14	2248367,39
6	392008,86	2248343,94
S=1007 кв. м		
Образуемый земельный участок №1235		
1	391816,47	2248204,65
2	391831,24	2248221,99
3	391798,44	2248249,83
4	391784,88	2248233,86
5	391785,28	2248229,70
S=1000 кв. м		
Образуемый земельный участок №1236		
1	391654,10	2247681,08
2	391663,60	2247694,49
3	391654,72	2247701,82
4	391664,59	2247713,77
5	391674,46	2247725,72
6	391655,64	2247741,27
7	391617,42	2247695,02
8	391639,88	2247676,46
9	391647,54	2247685,73
S=1726 кв. м		
Образуемый земельный участок №1237		
1	391326,61	2247938,50
2	391337,73	2247929,32
3	391358,92	2247911,81
4	391383,81	2247941,94
5	391361,78	2247960,14
6	391339,74	2247978,35
7	391317,40	2247996,81
8	391310,89	2247989,22

9	391345,14	2247960,92
S=2081 кв. м		
Образуемый земельный участок №1238		
1	391202,29	2248045,32
2	391213,20	2248073,92
3	391147,15	2248099,11
4	391144,46	2248098,47
5	391188,54	2248057,95
S=1172 кв. м		
Образуемый земельный участок №1239		
1	391478,46	2248334,81
2	391442,99	2248369,11
3	391434,91	2248347,91
4	391443,15	2248344,77
5	391446,05	2248352,36
6	391457,49	2248348,00
7	391454,60	2248340,40
8	391473,38	2248333,24
S=482 кв. м		
Образуемый земельный участок №1240		
1	391340,24	2248469,62
2	391302,23	2248506,70
3	391296,83	2248502,63
4	391301,73	2248496,14
5	391291,31	2248488,29
S=527 кв. м		
Образуемый земельный участок №1241		
1	391593,10	2248777,34
2	391590,23	2248785,94
3	391581,66	2248783,08
4	391577,62	2248777,09
5	391572,18	2248780,76
6	391563,08	2248767,30
S=214 кв. м		
Образуемый земельный участок №1242		
1	391338,10	2248213,59
2	391349,68	2248243,95
3	391320,92	2248254,92
4	391309,34	2248224,55
S=1000 кв. м		
Образуемый земельный участок №1243		
1	391823,58	2247630,21
2	391827,72	2247637,21
3	391826,20	2247638,11
4	391821,93	2247637,16

5	391805,23	2247619,86
6	391820,11	2247596,55
7	391847,94	2247605,44
8	391871,52	2247610,57
9	391838,26	2247630,98
10	391834,13	2247623,98
11	391823,58	2247630,21
S=1306 кв. м		
Образуемый земельный участок №1244		
1	391571,22	2247564,12
2	391609,12	2247617,61
3	391608,54	2247621,97
4	391566,24	2247656,91
5	391543,06	2247628,88
6	391520,82	2247601,88
7	391567,17	2247563,59
S=4309 кв. м		
Образуемый земельный участок №1245		
1	392050,15	2248212,39
2	392053,93	2248212,64
3	392092,49	2248267,16
4	392062,29	2248288,53
5	392032,08	2248309,89
6	392003,49	2248269,47
7	392003,70	2248264,74
8	392026,94	2248238,55
S=4521 кв. м		
Образуемый земельный участок №1246		
1	391525,66	2248262,47
2	391557,21	2248299,22
3	391557,02	2248303,59
4	391512,58	2248346,94
5	391508,47	2248346,75
6	391480,70	2248314,40
7	391490,41	2248289,06
8	391486,05	2248277,57
S=3867 кв. м		
Образуемый земельный участок №1247		
1	391199,36	2247882,31
2	391226,84	2247914,34
3	391220,67	2247919,63
4	391228,65	2247928,93
5	391236,91	2247938,80
6	391197,41	2247975,10
7	391173,89	2247949,51

8	391150,05	2247923,56
9	391195,19	2247882,07
S=4210 кв. м		
Образуемый земельный участок №1248		
1	390912,06	2248192,11
2	390928,06	2248211,32
3	390931,41	2248215,34
4	390929,51	2248268,08
5	390923,19	2248268,43
6	390873,78	2248271,15
7	390866,59	2248262,52
8	390850,59	2248243,31
9	390881,33	2248217,71
S=4125 кв. м		
Образуемый земельный участок №1249		
1	392371,12	2248762,44
2	392371,12	2248762,44
3	392389,19	2248771,99
4	392402,79	2248785,90
5	392405,27	2248810,00
6	392404,54	2248815,13
7	392389,69	2248813,02
8	392382,06	2248866,84
9	392362,68	2248868,65
10	392352,96	2248774,13
S=3503 кв. м		
Образуемый земельный участок №1250		
1	391770,43	2247497,16
2	391790,92	2247512,96
3	391760,70	2247550,26
4	391740,25	2247534,61
S=1240 кв. м		
Образуемый земельный участок №1251		
1	391810,79	2247527,75
2	391829,72	2247541,10
3	391799,78	2247581,29
4	391780,26	2247565,66
S=1189 кв. м		
Образуемый земельный участок №1252		
1	391849,62	2247558,80
2	391871,48	2247574,95
3	391847,94	2247605,44
4	391820,11	2247596,55
5	391849,62	2247558,80
S=1180 кв. м		

Образуемый земельный участок №1253		
1	392153,36	2248064,20
2	392162,60	2248077,80
3	392139,26	2248098,67
4	392135,36	2248098,21
5	392125,25	2248083,31
6	392153,36	2248064,20
S= 632 кв. м		
Образуемый земельный участок №1254		
1	391744,43	2247479,70
2	391715,40	2247515,18
3	391691,33	2247547,13
4	391683,22	2247558,05
5	391668,35	2247553,15
6	391668,53	2247532,41
7	391702,60	2247500,00
8	391703,50	2247500,97
9	391706,75	2247498,25
10	391705,85	2247497,23
11	391717,20	2247486,00
12	391728,13	2247459,22
13	391739,07	2247471,53
S=2272 кв. м		
Образуемый земельный участок №1255		
1	391472,82	2247238,80
2	391484,35	2247233,9
3	391535,46	2247283,91
4	391555,13	2247292,90
5	391615,73	2247369,39
6	391689,96	2247416,27
7	391728,13	2247459,22
8	391717,20	2247486,00
9	391533,40	2247297,50
10	391530,28	2247296,78
S=5917 кв. м		
Образуемый земельный участок №1256		
1	391422,61	2247286,67
2	391475,19	2247204,12
3	391476,59	2247217,99
4	391484,35	2247233,90
5	391472,82	2247238,80
6	391462,69	2247253,85
7	391433,82	2247302,16
8	391431,74	2247304,28
9	391437,18	2247310,37

10	391435,05	2247312,59
11	391429,59	2247306,48
12	391388,76	2247348,10
13	391373,64	2247333,19
S=2943 кв. м		
Образуемый земельный участок №1257		
1	391473,78	2247190,26
2	391475,19	2247204,12
3	391422,61	2247286,67
4	391407,00	2247271,25
5	391359,55	2247319,29
6	391352,48	2247312,32
S=2741 кв. м		
Образуемый земельный участок №1258		
1	391668,53	2247532,41
2	391668,35	2247553,15
3	391649,68	2247547,00
4	391616,00	2247532,69
5	391609,12	2247530,05
6	391576,04	2247524,59
7	391564,71	2247523,82
8	391522,08	2247487,13
9	391581,63	2247441,02
S=7206 кв. м		
Образуемый земельный участок №1259		
1	391805,23	2247619,86
2	391784,96	2247606,94
3	391741,00	2247585,74
4	391746,75	2247578,49
5	391765,18	2247553,79
6	391780,26	2247565,66
7	391799,78	2247581,29
8	391820,11	2247596,55
S=2310 кв. м		
Образуемый земельный участок №1260		
1	391623,32	2247910,69
2	391640,52	2247931,50
3	391640,12	2247935,67
4	391630,37	2247943,76
5	391611,26	2247920,66
S=464 кв. м		
Образуемый земельный участок №1261		
1	391648,52	2247673,20
2	391654,10	2247681,08
3	391647,54	2247685,73

4	391639,88	2247676,46
5	391644,47	2247672,67
S=100 кв. м		
Образуемый земельный участок №1262		
1	391609,12	2247617,61
2	391624,17	2247638,84
3	391635,95	2247619,44
4	391672,90	2247567,47
5	391677,34	2247566,32
6	391683,22	2247558,05
7	391668,35	2247553,15
8	391628,60	2247609,07
9	391625,13	2247609,07
S=1323 кв. м		
Образуемый земельный участок №1264		
1	391609,12	2247617,61
2	391571,22	2247564,12
3	391561,90	2247551,02
4	391554,38	2247542,27
5	391545,15	2247534,22
6	391518,65	2247514,05
7	391513,06	2247509,45
8	391507,83	2247504,46
9	391434,43	2247428,99
10	391423,27	2247417,52
11	391392,62	2247386,01
12	391385,63	2247378,82
13	391377,11	2247370,06
14	391373,89	2247370,69
15	391388,76	2247348,10
16	391522,08	2247487,13
17	391564,71	2247523,82
18	391625,13	2247609,07
S=7448 кв. м		
Образуемый земельный участок №1265		
1	391725,06	2247781,20
2	391710,44	2247760,58
3	391685,04	2247724,74
4	391671,73	2247705,96
5	391663,04	2247693,69
6	391642,72	2247665,02
7	391624,17	2247638,84
8	391635,95	2247619,44
9	391635,95	2247624,33
10	391739,74	2247770,79

S=3215 кв. м		
Образуемый земельный участок №1266		
1	390949,55	2248151,18
2	390970,54	2248176,38
3	390950,44	2248191,24
4	390944,30	2248183,80
5	390932,64	2248193,38
6	390918,81	2248176,78
S=1126 кв. м		
Образуемый земельный участок №1267		
1	392055,54	2248180,39
2	392051,74	2248180,11
3	392040,38	2248164,04
4	392067,30	2248145,73
5	392076,34	2248159,01
S=623 кв. м		
Образуемый земельный участок №1268		
1	392398,60	2248401,40
2	392382,93	2248379,01
3	392410,79	2248359,52
4	392419,50	2248371,97
5	392402,36	2248401,66
S=781 кв. м		
Образуемый земельный участок №1269		
1	392220,73	2248357,25
2	392210,05	2248341,54
3	392181,10	2248361,22
4	392190,10	2248374,45
5	392194,27	2248375,25
S=661 кв. м		
Образуемый земельный участок №1270		
1	392299,37	2248279,04
2	392310,51	2248295,43
3	392285,13	2248313,19
4	392280,97	2248312,44
5	392271,25	2248298,15
S=677 кв. м		

Сведения о границах территории, в отношении которой утвержден проект межевания

Перечень координат характерных точек границ территории, в отношении которой утвержден проект межевания.




Таблица 3

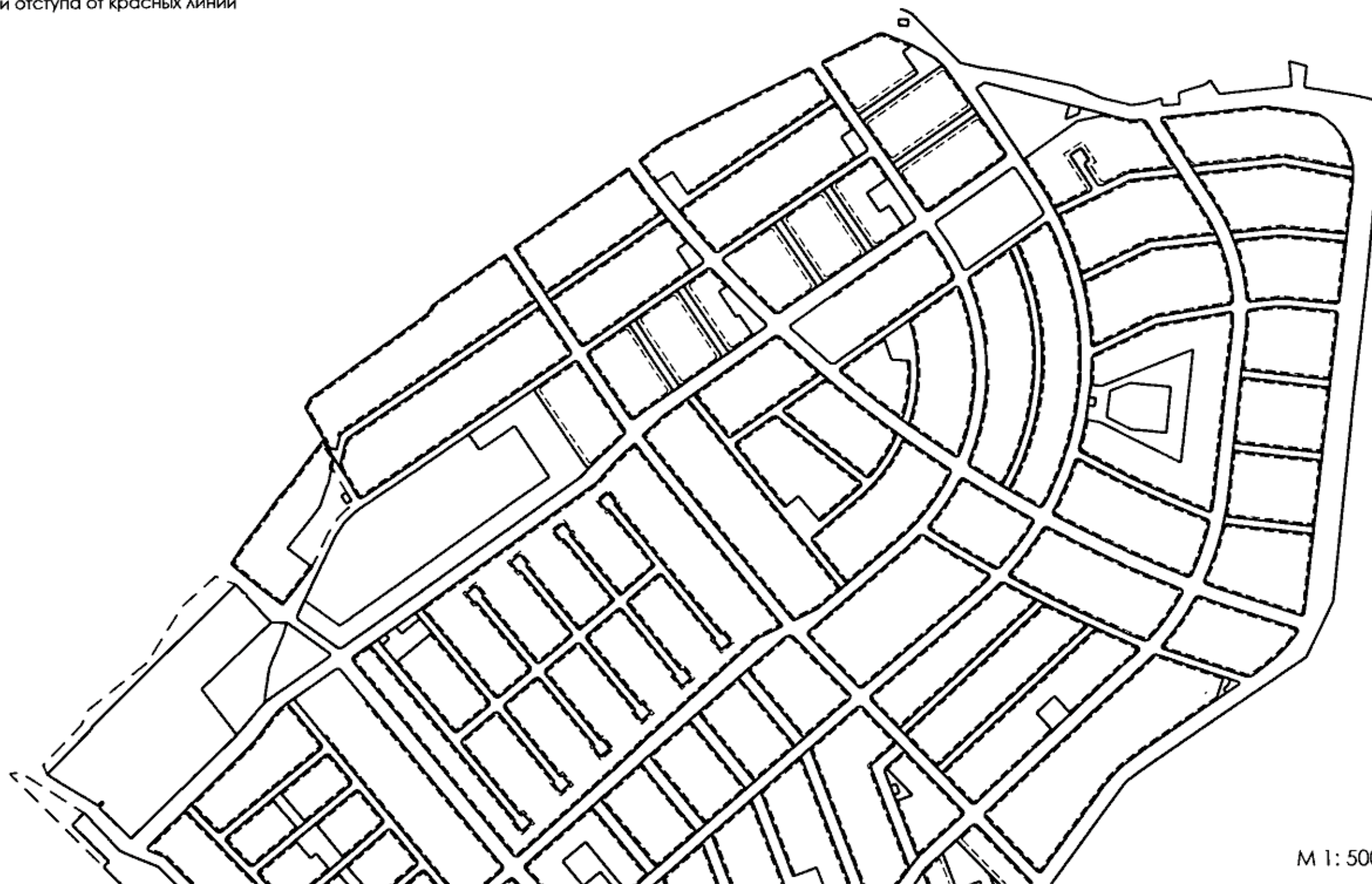
№ точки	X	Y
---------	---	---

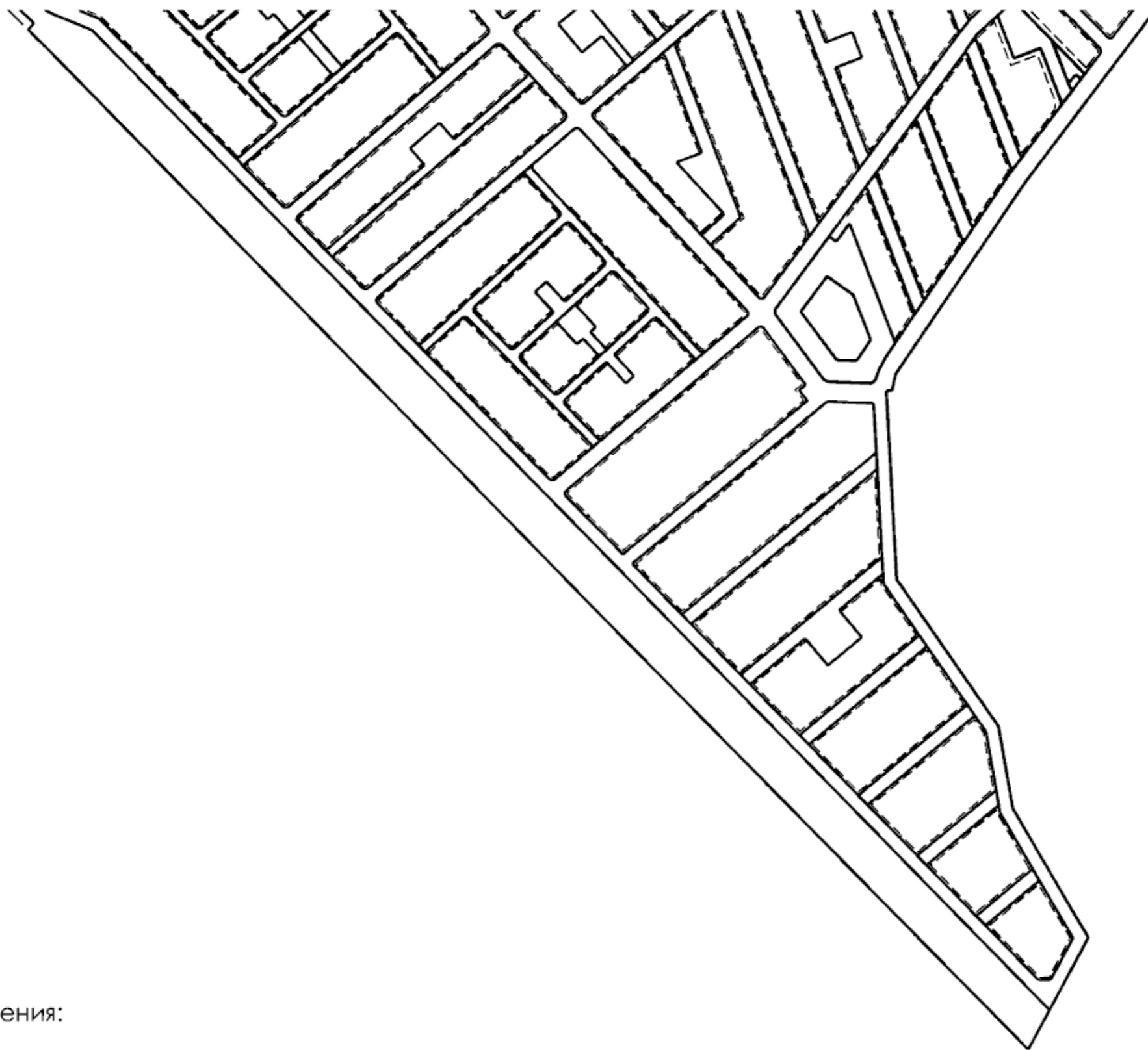
1	390711,00	2247939,00
2	390722,68	2247927,61
3	390743,83	2247906,98
4	391322,00	2247343,00
5	391352,48	2247312,32
6	391473,78	2247190,26
7	391476,59	2247217,99
8	391484,35	2247233,90
9	391535,46	2247283,91
10	391555,13	2247292,90
11	391615,73	2247369,39
12	391689,96	2247416,27
13	391739,07	2247471,53
14	391744,43	2247479,70
15	391770,43	2247497,16
16	391790,92	2247512,96
17	391810,79	2247527,75
18	391829,72	2247541,10
19	391849,62	2247558,80
20	391871,48	2247574,95
21	391903,52	2247599,55
22	391905,07	2247599,96
23	391964,29	2247560,96
24	391966,91	2247564,41
25	392090,44	2247738,23
26	392299,57	2248046,62
27	392370,90	2248187,96
28	392395,40	2248239,24
29	392450,95	2248349,55
30	392460,85	2248354,37
31	392466,19	2248356,31
32	392465,49	2248360,87
33	392460,50	2248371,30
34	392420,20	2248410,30
35	392396,10	2248434,00
36	392389,60	2248460,70
37	392384,80	2248494,80
38	392364,30	2248584,30
39	392349,21	2248618,65
40	392338,98	2248658,61
41	392341,88	2248678,00
42	392365,39	2248755,62
43	392371,12	2248762,44

44	392389,19	2248771,99
45	392402,79	2248785,90
46	392405,27	2248810,00
47	392399,61	2248849,90
48	392388,95	2248888,07
49	392360,95	2248885,17
50	392350,54	2248948,74
51	392341,50	2248988,34
52	392111,03	2248966,07
53	391956,67	2248948,02
54	391691,48	2248920,59
55	391618,81	2248885,47
56	391460,25	2248650,86
57	391179,27	2248439,06
58	390962,50	2248292,90
59	390943,80	2248288,77
60	390944,01	2248282,30
61	390730,40	2248294,10
62	390563,70	2248409,30
63	390471,10	2248425,40
64	390353,40	2248493,70
65	390325,00	2248510,80
66	390242,97	2248466,85
67	390199,20	2248443,40
68	390198,47	2248442,66
69	390701,48	2247948,35


Чертеж межевания территории, отображающий границы планируемых элементов планировочной структуры, красные линии, линии отступа от красных линий
Условные обозначения:


-  Границы планируемых элементов планировочной структуры
-  Красные линии, утвержденные в составе проекта планировки
-  Линии отступа от красных линий






Условные обозначения:





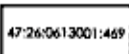
 Границы планируемых элементов планировочной структуры

 Красные линии, утвержденные в составе проекта планировки

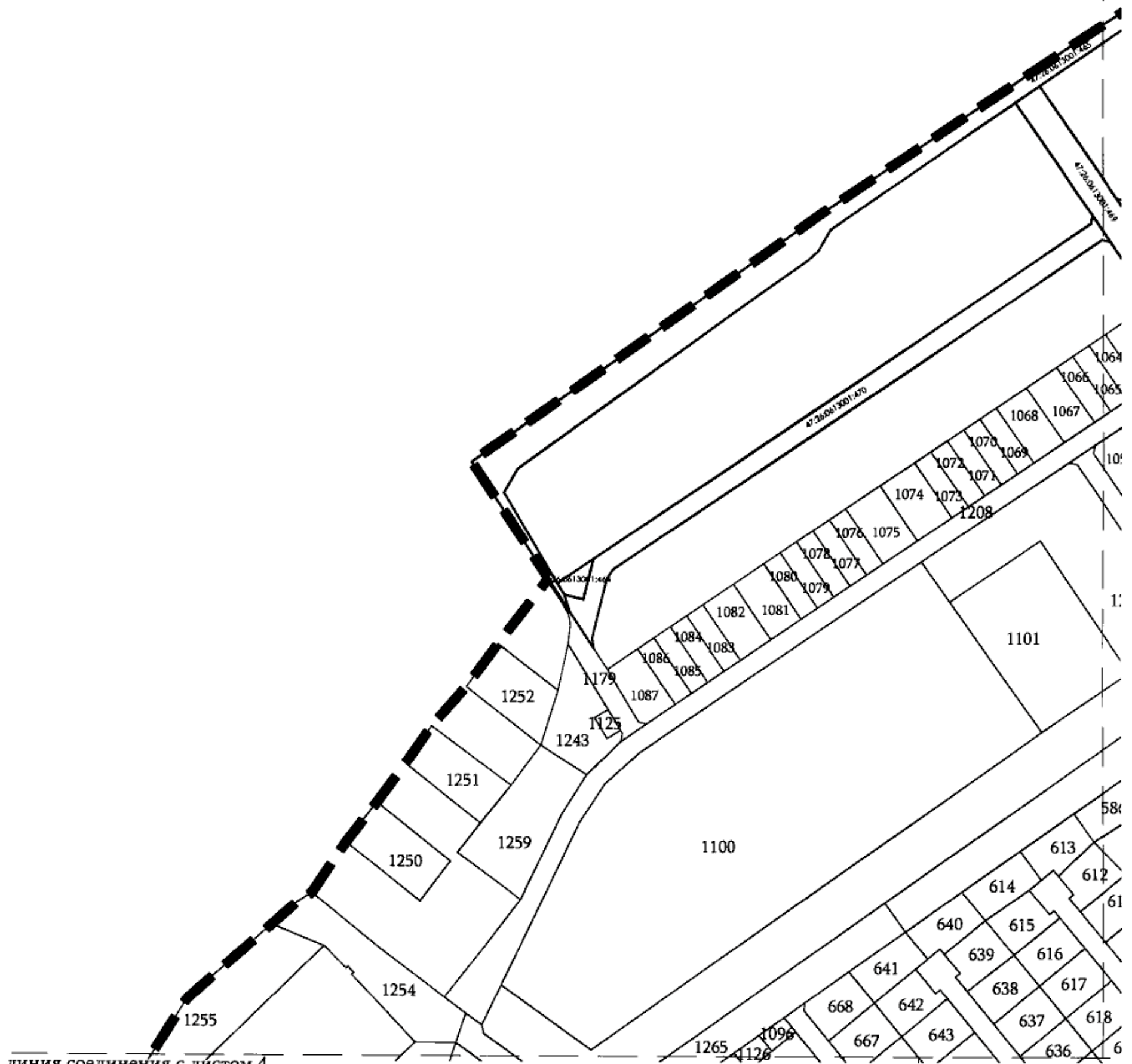
 Линии отступа от красных линий

Чертеж межевания территории, отображающий границы образуемых земельных участков, условные номера образуемых земельных участков

Условные обозначения:

-  Границы территории в отношении, которой утвержден проект межевания территории
-  Границы образуемых земельных участков
-  Границы изменяемых земельных участков
-  Условные номера образуемых земельных участков
-  Номера изменяемых земельных участков




линия соединения с листом 2

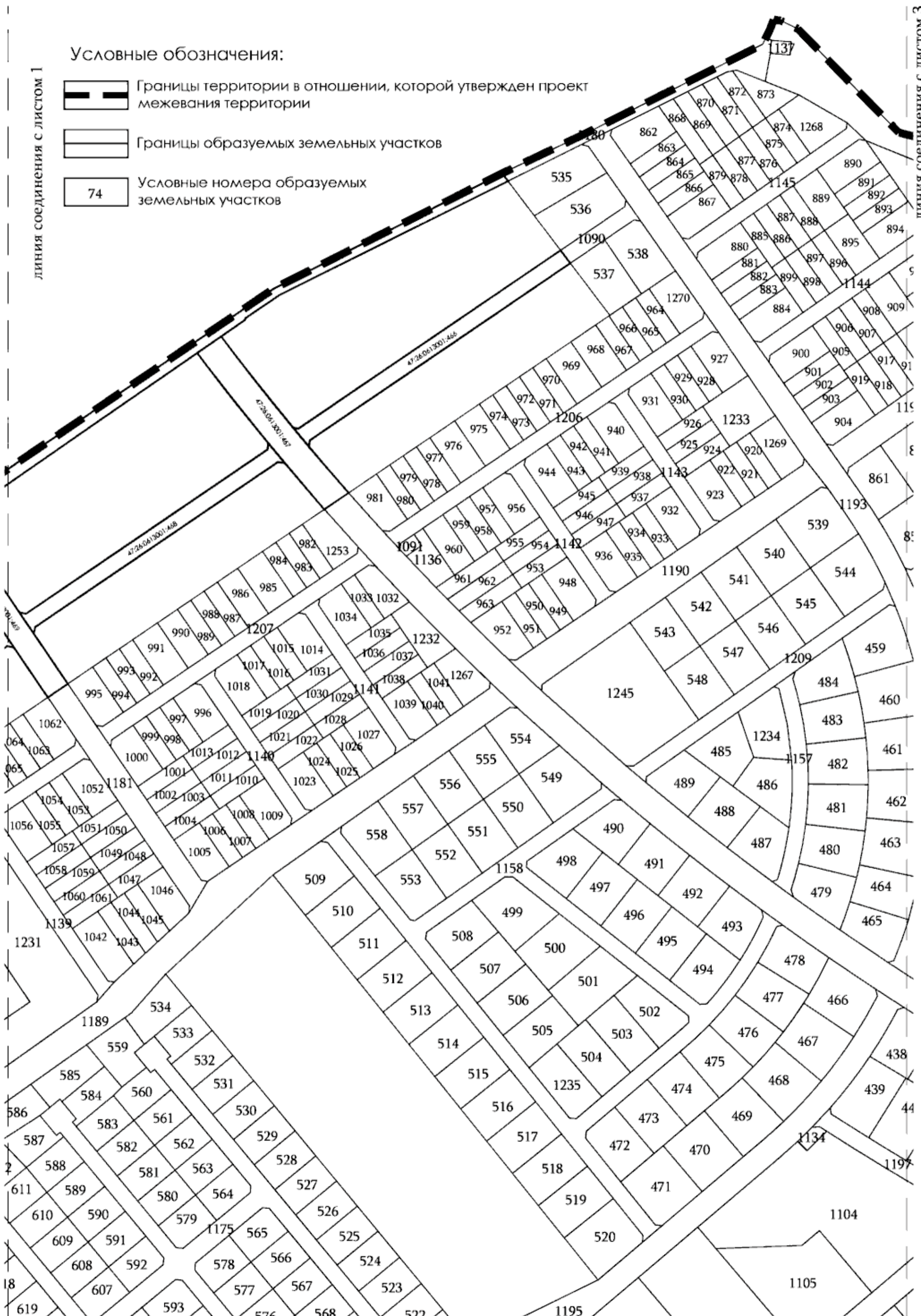


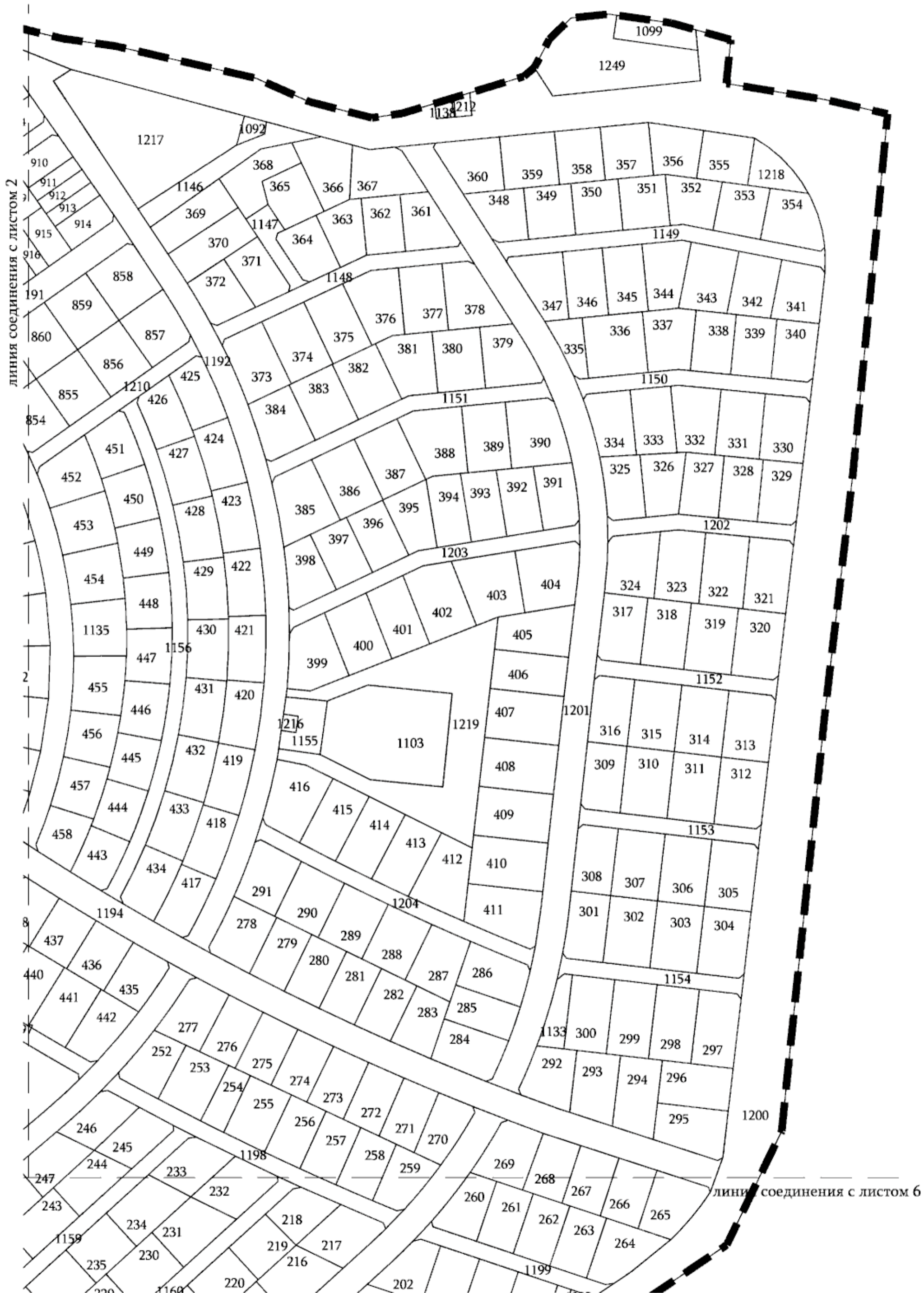
линия соединения с листом 4

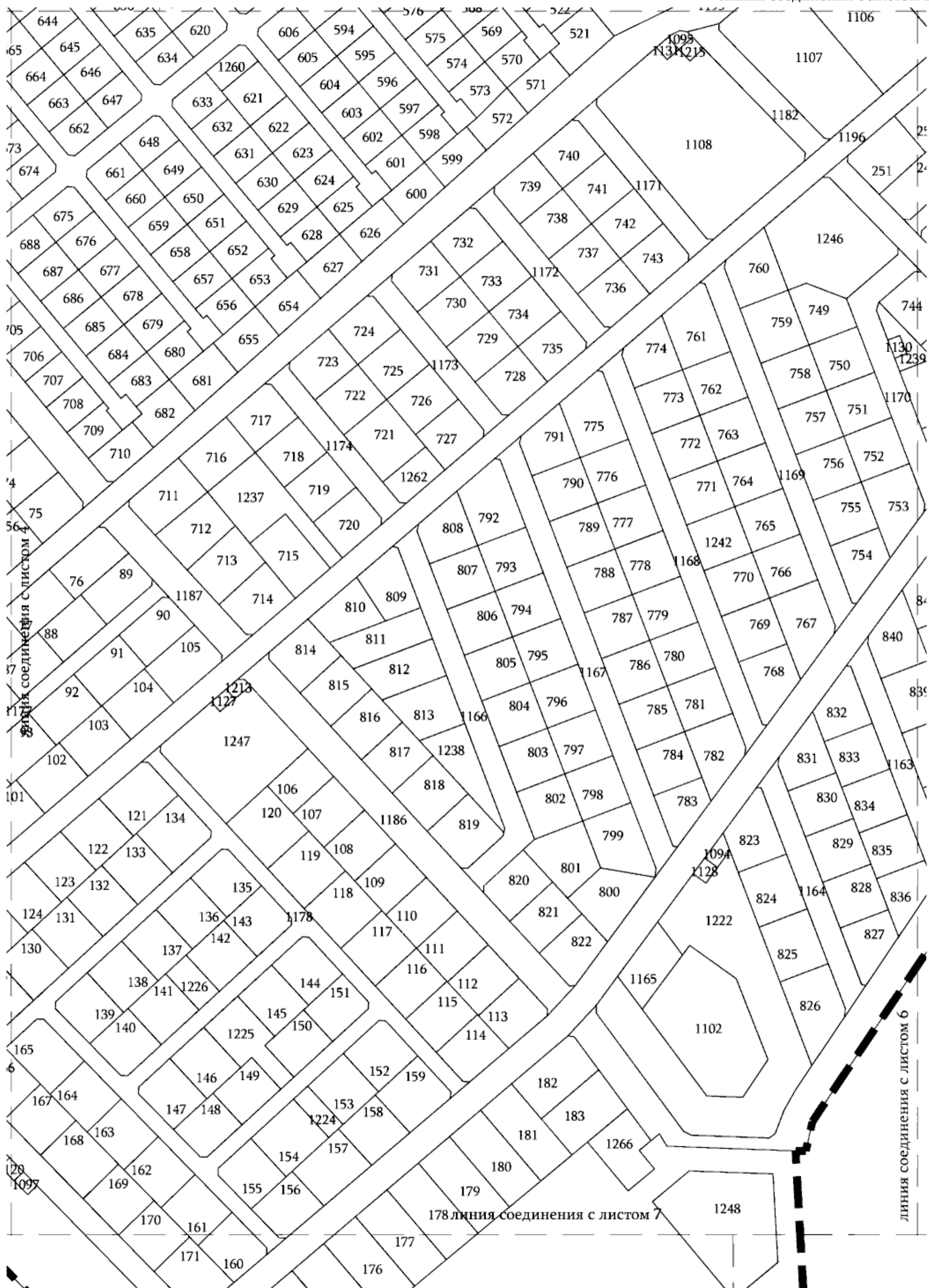
М 1: 2000

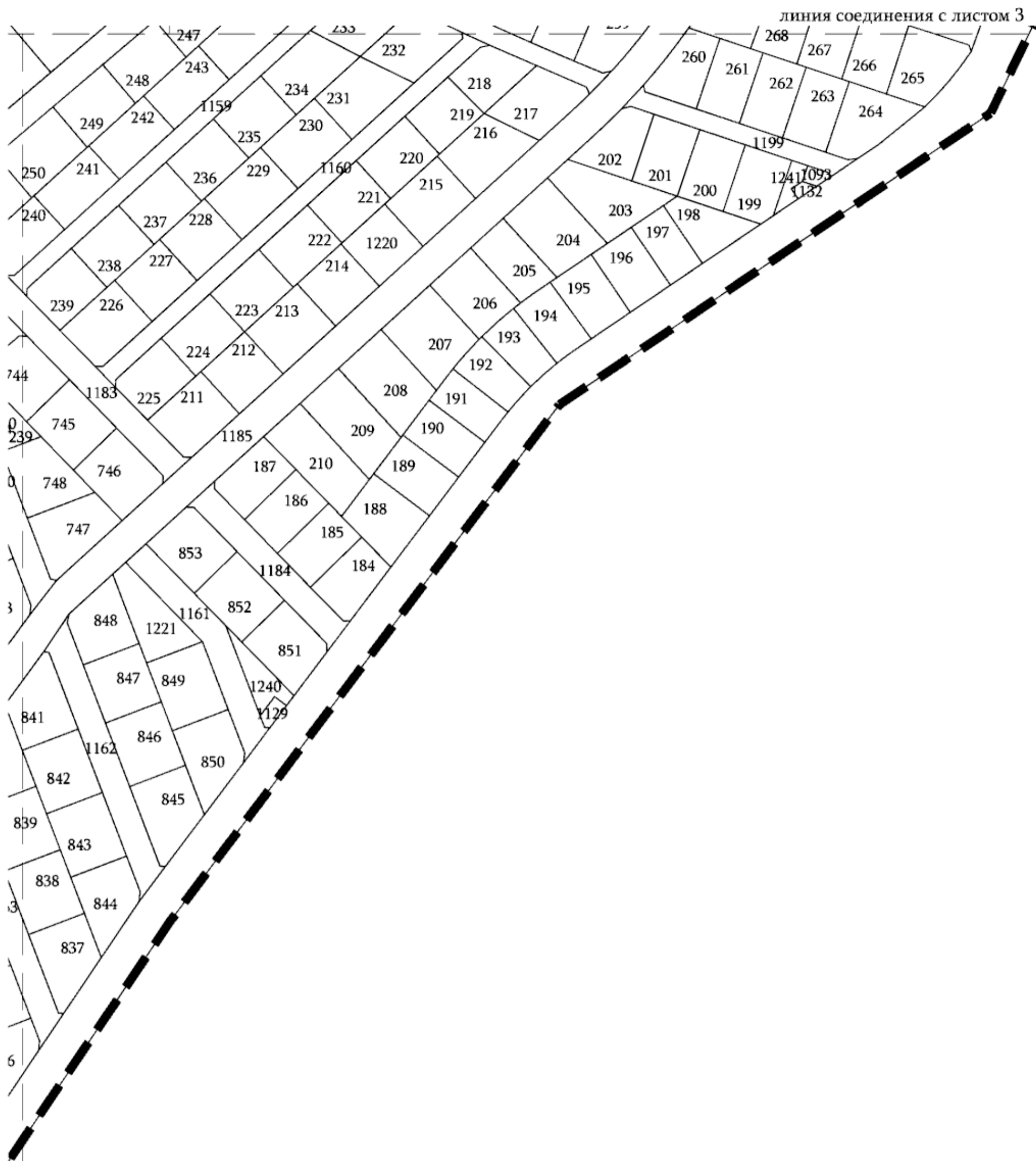
Условные обозначения:

-  Границы территории в отношении, которой утвержден проект межевания территории
-  Границы образуемых земельных участков
-  Условные номера образуемых земельных участков










линия соединения с листом 5

линия соединения с листом 8


Условные обозначения:



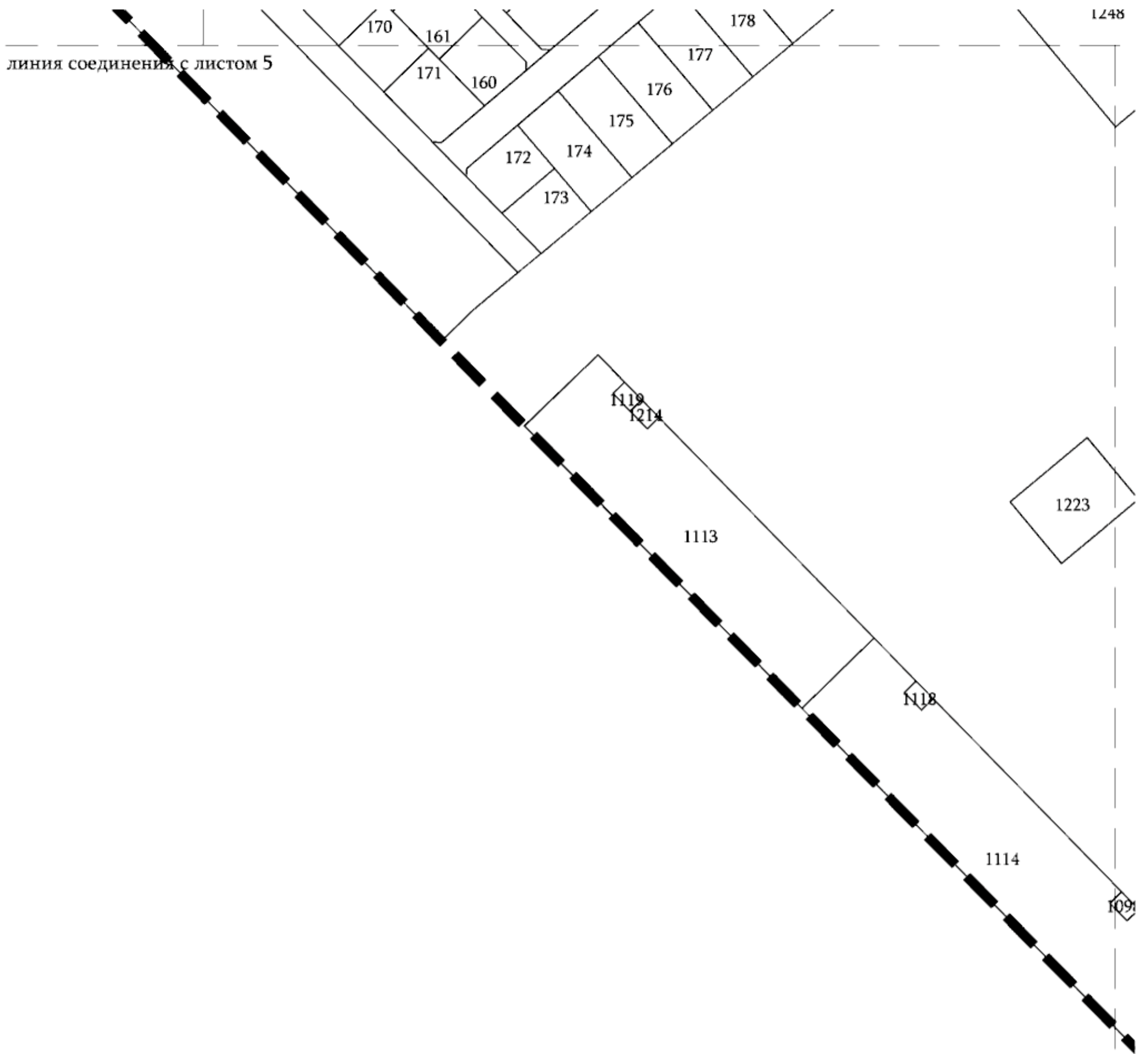
Границы территории в отношении, которой утвержден проект межевания территории






Границы образуемых земельных участков

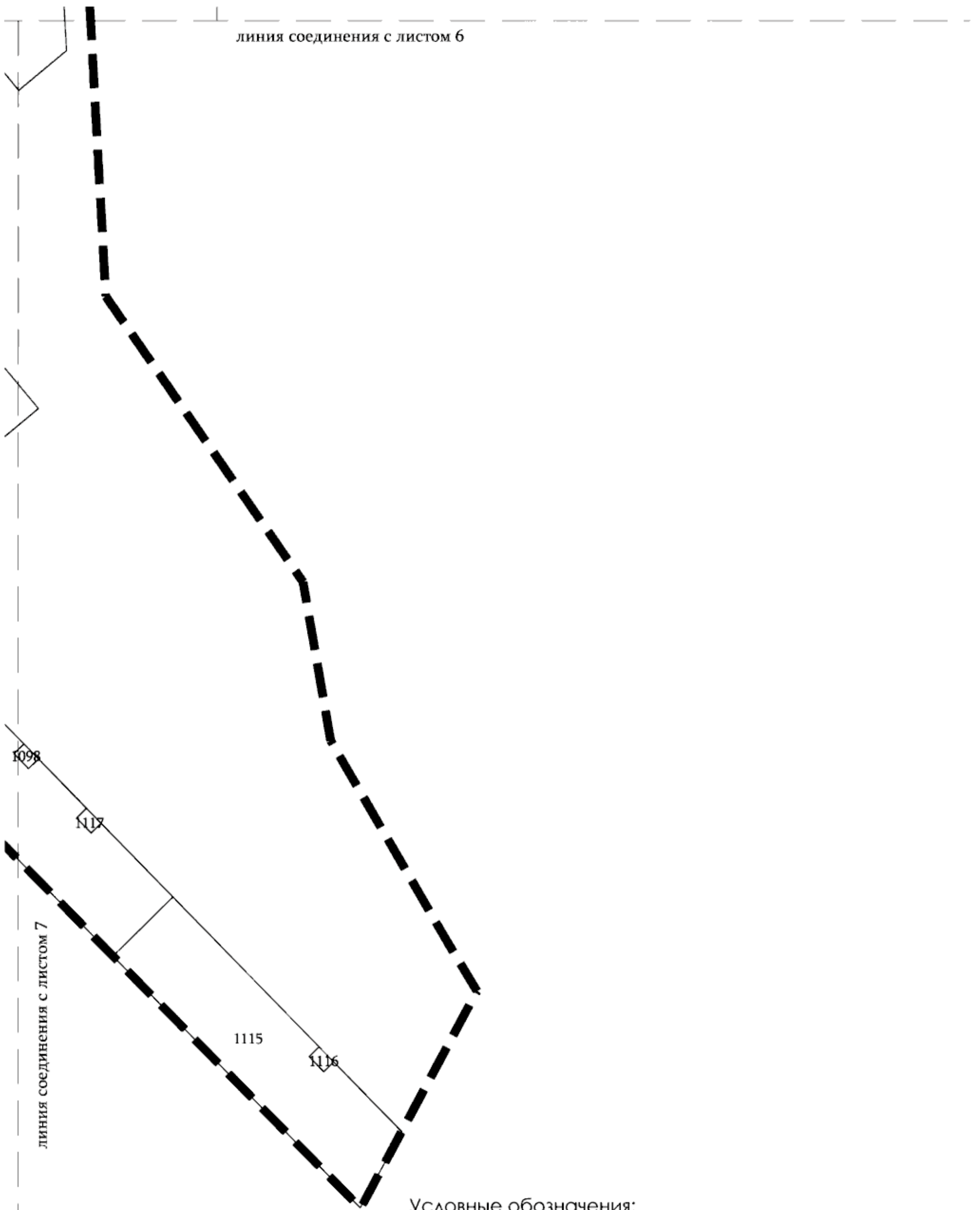


Условные номера образуемых земельных участков



Условные обозначения:


-  Границы территории в отношении, которой утвержден проект межевания территории
-  Границы образуемых земельных участков
-  74 Условные номера образуемых земельных участков




Условные обозначения:



Границы территории в отношении, которой утвержден проект межевания территории



Границы образуемых земельных участков



Условные номера образуемых земельных участков