КОМИТЕТ ГРАДОСТРОИТЕЛЬНОЙ ПОЛИТИКИ
ЛЕНИНГРАДСКОЙ ОБЛАСТИ

ПРИКАЗ

от 03 июля 2025 года № 69

О внесении изменений в правила землепользования и застройки муниципального образования «Рощинское городское поселение» Выборгского района Ленинградской области

В соответствии с Градостроительным кодексом Российской Федерации, пунктом 1 части 2 статьи 1 областного закона от 7 июля 2014 года № 45-оз «О перераспределении полномочий в области градостроительной деятельности между органами государственной власти Ленинградской области и органами местного самоуправления Ленинградской области», пунктом 2.13 Положения о Комитете градостроительной политики Ленинградской области, утвержденного постановлением Правительства Ленинградской области от 9 сентября 2019 года № 421, приказываю:

внести в правила землепользования и застройки муниципального образования «Рощинское городское поселение» Выборгского района Ленинградской области, утвержденные приказом Комитета градостроительной политики Ленинградской области от 21 декабря 2022 года № 213 (с изменениями), изменения согласно приложению к настоящему приказу.

Председатель комитета И.Я. Кулаков

Государственный регистрационный номер: **01-06-69/2025**
Дата государственной регистрации: **03.07.2025**

Приложение
к приказу Комитета
градостроительной политики
Ленинградской области
от 03 июля 2025 года № 69

Изменения в правила землепользования и застройки муниципального образования «Рощинское городское поселение» Выборгского района Ленинградской области

1. В содержании:

1.1. Статью 20 части II дополнить позицией следующего содержания:

«Ж1.2 Зона застройки индивидуальными жилыми домами (Ж1.2)».

1.2. Статью 23 части II дополнить позицией следующего содержания:

«Сх3.0. Зона для ведения садоводства, огородничества в границах населенных пунктов».

2. Часть 1 статьи 14.1 изложить в следующей редакции:

«1. В градостроительных регламентах территориальных зон Ж1 «Зона застройки индивидуальными жилыми домами», Ж1.1 «Зона застройки индивидуальными жилыми домами городского типа», Ж1.2 «Зона застройки индивидуальными жилыми домами (Ж1.2)», Ж2 «Зона застройки малоэтажными жилыми домами (до 4 этажей, включая мансардный)», Ж3 «Зона застройки среднеэтажными жилыми домами (до 8 этажей, включая мансардный)» статьи 20, О1 «Многофункциональная общественно-деловая зона», О2 «Зона специализированной общественной застройки» статьи 21, П1 «Зона производственных объектов IV-V классов опасности», Т «Зона объектов транспортной инфраструктуры» статьи 22, Р3 «Зона объектов отдыха и туризма», Р3.2 «Зона объектов отдыха и туризма в границах ТРЗ», Р4 «Зона спортивных комплексов и сооружений» статьи 24 настоящих Правил установлены требования к архитектурно-градостроительному облику объектов капитального строительства с учетом положений настоящей статьи.».

3. Статью 15 части II дополнить частями 6, 7, 8, следующего содержания:

«

6. В соответствии с описанием видов разрешенного использования земельных участков, предусмотренным Классификатором видов разрешенного использования земельных участков, на земельных участках с видами разрешенного использования, перечисленными в таблице 1 настоящей статьи, возведение объектов капитального строительства не предусмотрено.

Таблица 1

Наименование вида разрешенного использования земельного участка	Описание вида разрешенного использования земельного участка	Код вида разрешенного использования земельного участка
1	2	3
Растениеводство	Осуществление хозяйственной деятельности, связанной с выращиванием сельскохозяйственных культур. Содержание	1.1

1	2	3
	данного вида разрешенного использования включает в себя содержание видов разрешенного использования с кодами 1.2 - 1.6	
Выращивание зерновых и иных сельскохозяйственных культур	Осуществление хозяйственной деятельности на сельскохозяйственных угодьях, связанной с производством зерновых, бобовых, кормовых, технических, масличных, эфиромасличных и иных сельскохозяйственных культур	1.2
Овощеводство	Осуществление хозяйственной деятельности на сельскохозяйственных угодьях, связанной с производством картофеля, листовых, плодовых, луковичных и бахчевых сельскохозяйственных культур, в том числе с использованием теплиц	1.3
Выращивание тонизирующих, лекарственных, цветочных культур	Осуществление хозяйственной деятельности, в том числе на сельскохозяйственных угодьях, связанной с производством чая, лекарственных и цветочных культур	1.4
Садоводство	Осуществление хозяйственной деятельности, в том числе на сельскохозяйственных угодьях, связанной с выращиванием многолетних плодовых и ягодных культур, винограда и иных многолетних культур	1.5
Выращивание льна и конопли	Осуществление хозяйственной деятельности, в том числе на сельскохозяйственных угодьях, связанной с выращиванием льна, конопли	1.6
Ведение личного подсобного хозяйства на полевых участках	Производство сельскохозяйственной продукции без права возведения объектов капитального строительства	1.16
Сенокошение	Кошение трав, сбор и заготовка сена	1.19
Площадки для занятий спортом	Размещение площадок для занятия спортом и физкультурой на открытом воздухе (физкультурные площадки, беговые дорожки, поля для спортивной игры)	5.1.3
Природно-познавательный туризм	Размещение баз и палаточных лагерей для проведения походов и экскурсий по ознакомлению с природой, пеших и конных прогулок, устройство троп и дорожек, размещение щитов с познавательными сведениями об окружающей природной среде; осуществление необходимых природоохранных и природовосстановительных мероприятий	5.2
Охрана природных территорий	Сохранение отдельных естественных качеств окружающей природной среды путем ограничения хозяйственной деятельности в данной зоне, в частности: создание и уход за запретными полосами, создание и уход за защитными лесами, в том числе городскими лесами, лесами в лесопарках, и иная хозяйственная деятельность, разрешенная в защитных лесах, соблюдение режима использования природных ресурсов в заказниках, сохранение свойств земель, являющихся особо ценными	9.1
Водные объекты	Ледники, снежники, ручьи, реки, озера, болота, территориальные моря и другие поверхностные водные объекты	11.0
Общее пользование водными объектами	Использование земельных участков, примыкающих к водным объектам способами, необходимыми для осуществления общего водопользования (водопользования, осуществляемого гражданами для личных нужд, а также забор (изъятие) водных ресурсов для целей питьевого и хозяйственно-бытового водоснабжения, купание,	11.1

1	2	3
	использование маломерных судов, водных мотоциклов и других технических средств, предназначенных для отдыха на водных объектах, водопой, если соответствующие запреты не установлены законодательством)	
Специальное пользование водными объектами	Использование земельных участков, примыкающих к водным объектам способами, необходимыми для специального водопользования (забор водных ресурсов из поверхностных водных объектов, сброс сточных вод и (или) дренажных вод, проведение дноуглубительных, взрывных, буровых и других работ, связанных с изменением дна и берегов водных объектов)	11.2
Благоустройство территории	Размещение декоративных, технических, планировочных, конструктивных устройств, элементов озеленения, различных видов оборудования и оформления, малых архитектурных форм, некапитальных нестационарных строений и сооружений, информационных щитов и указателей, применяемых как составные части благоустройства территории, общественных туалетов	12.0.2
Ведение огородничества	Осуществление отдыха и (или) выращивания гражданами для собственных нужд сельскохозяйственных культур; размещение хозяйственных построек, не являющихся объектами недвижимости, предназначенных для хранения инвентаря и урожая сельскохозяйственных культур	13.1

Для земельных участков с видами разрешенного использования, перечисленными в таблице 1 настоящей статьи, устанавливаются следующие предельные параметры разрешенного строительства, реконструкции объектов капитального строительства:

1) минимальные отступы от границ земельных участков в целях определения мест допустимого размещения зданий, строений, сооружений, за пределами которых запрещено строительство зданий, строений, сооружений: 0 м;

2) предельное количество этажей зданий, строений, сооружений: 0 этажей;

3) максимальный процент застройки в границах земельного участка, определяемый как отношение суммарной площади земельного участка, которая может быть застроена, ко всей площади земельного участка: 0 %.

7. Для земельных участков с видом разрешенного использования код 5.1.3 дополнительно устанавливаются предельные параметры в соответствии с таблицей 2 настоящей статьи.

Таблица 2

№	Предельные параметры	Предельные значения	
		Минимальные	максимальные
1	Минимальное расстояние от границы земельного участка до границы земельного участка с видами разрешенного использования код 2.1, 2.2, м	20	
2	Требования к ограждениям		
2.1	Высота ограждений, м		
2.1.1	отдельно стоящие спортивные площадки	2.5	3
	в местах примыкания спортивных площадок друг к другу	1.2	

8. Для земельных участков с видами разрешенного использования: «Земельные участки (территории) общего пользования» (код 12.0), «Улично-дорожная сеть» (код 12.0.1), «Размещение автомобильных дорог» (код 7.2.1) не подлежат установлению:

1) предельные (минимальные и (или) максимальные) размеры земельных участков (площадь земельных участков);

2) минимальные отступы от границ земельных участков в целях определения мест допустимого размещения зданий, строений, сооружений, за пределами которых запрещено

строительство зданий, строений, сооружений;

3) предельное количество этажей или предельная высота зданий, строений, сооружений;

4) максимальный процент застройки в границах земельного участка, определяемый как отношение суммарной площади земельного участка, которая может быть застроена, ко всей площади земельного участка.».

4. Таблицу 1 статьи 16 части II изложить в следующей редакции:

«

Таблица 1

№ п/п	Кодовое обозначение территориальных зон/подзон	Наименование территориальных зон/подзон
		ЖИЛЫЕ ЗОНЫ
1	**Ж1**	Зона застройки индивидуальными жилыми домами
2	**Ж1.1**	Зона застройки индивидуальными жилыми домами городского типа
3	**Ж1.2**	Зона застройки индивидуальными жилыми домами (Ж1.2)
4	**Ж2**	Зона застройки малоэтажными жилыми домами (до 4 этажей, включая мансардный)
5	**Ж3**	Зона застройки среднеэтажными жилыми домами (до 8 этажей, включая мансардный)
5.1	**Ж3-1**	Подзона зоны застройки среднеэтажными жилыми домами (до 8 этажей, включая мансардный)
		ОБЩЕСТВЕННО-ДЕЛОВЫЕ ЗОНЫ
6	**О1**	Многофункциональная общественно-деловая зона
7	**О2**	Зона специализированной общественной застройки
		ПРОИЗВОДСТВЕННЫЕ ЗОНЫ
8	**П1**	Зона производственных объектов IV-V классов опасности
		ЗОНЫ ИНЖЕНЕРНОЙ И ТРАНСПОРТНОЙ ИНФРАСТРУКТУРЫ
9	**И**	Зона объектов инженерной инфраструктуры
10	**Т**	Зона объектов транспортной инфраструктуры
		ЗОНЫ СЕЛЬСКОХОЗЯЙСТВЕННОГО ИСПОЛЬЗОВАНИЯ
11	**Сх1**	Зона сельскохозяйственного использования
12	**Сх2**	Производственная зона сельскохозяйственных предприятий
13	**Сх3**	Зона для ведения садоводства, огородничества
14	**Сх3.0**	Зона для ведения садоводства, огородничества в границах населенных пунктов
15	**Сх.3.1**	Зона огородничества
		ЗОНЫ РЕКРЕАЦИОННОГО НАЗНАЧЕНИЯ
16	**Р1**	Зона озеленения общего пользования
16.1	**Р1-1**	Подзона зоны озеленения общего пользования
17	**Р2**	Зона лесов
18	**Р3**	Зона объектов отдыха и туризма
19	**Р3.1**	Зона объектов отдыха и туризма в границах государственного природного заказника
20	**Р3.2**	Зона объектов отдыха и туризма в границах ТРЗ
21	**Р4**	Зона спортивных комплексов и сооружений

№ п/п	Кодовое обозначение территориальных зон/подзон	Наименование территориальных зон/подзон
		ЗОНЫ СПЕЦИАЛЬНОГО НАЗНАЧЕНИЯ
22	**Сп1**	Зона кладбищ
23	**Сп4**	Зона режимных территорий
24	**ПР**	Зона, не вовлеченная в градостроительную деятельность

».

5. Статью 20 части II дополнить градостроительным регламентом территориальной зоны Ж1.2 «Зона застройки индивидуальными жилыми домами (Ж1.2)» следующего содержания:

«Ж1.2 Зона застройки индивидуальными жилыми домами

Кодовое обозначение зоны – Ж1.2

Цели выделения зоны: обеспечения правовых условий формирования территории застройки индивидуальными жилыми домами с объектами обслуживания местного значения.

1. Виды разрешенного использования земельных участков и объектов капитального строительства

Наименование вида разрешенного использования	*Описание вида разрешенного использования*	*Код*
Основные виды разрешенного использования земельных участков и объектов капитального строительства		
Для индивидуального жилищного строительства	Размещение жилого дома (отдельно стоящего здания количеством надземных этажей не более чем три, высотой не более двадцати метров, которое состоит из комнат и помещений вспомогательного использования, предназначенных для удовлетворения гражданами бытовых и иных нужд, связанных с их проживанием в таком здании, не предназначенного для раздела на самостоятельные объекты недвижимости); выращивание сельскохозяйственных культур; размещение гаражей для собственных нужд и хозяйственных построек	2.1
Коммунальное обслуживание	Размещение зданий и сооружений в целях обеспечения физических и юридических лиц коммунальными услугами. Содержание данного вида разрешенного использования включает в себя содержание видов разрешенного использования с кодами 3.1.1 - 3.1.2	3.1
Оказание услуг связи <*>	Размещение зданий, предназначенных для размещения пунктов оказания услуг почтовой, телеграфной, междугородней и международной телефонной связи	3.2.3
Бытовое обслуживание <*>	Размещение объектов капитального строительства, предназначенных для оказания населению или организациям бытовых услуг (мастерские мелкого ремонта, ателье, бани, парикмахерские, прачечные, химчистки, похоронные бюро)	3.3
Амбулаторно-поликлиническое обслуживание <*>	Размещение объектов капитального строительства, предназначенных для оказания гражданам амбулаторно-поликлинической медицинской помощи (поликлиники, фельдшерские пункты, пункты здравоохранения, центры матери и ребенка, диагностические центры, молочные кухни, станции донорства крови, клинические лаборатории)	3.4.1
Дошкольное, начальное и среднее общее образование	Размещение объектов капитального строительства, предназначенных для просвещения, дошкольного, начального и среднего общего образования (детские ясли, детские сады, школы, лицеи, гимназии, художественные, музыкальные школы, образовательные кружки и иные организации, осуществляющие деятельность по воспитанию, образованию и	3.5.1

	просвещению, в том числе зданий, спортивных сооружений, предназначенных для занятия обучающихся физической культурой и спортом)	
Площадки для занятий спортом	Размещение площадок для занятия спортом и физкультурой на открытом воздухе (физкультурные площадки, беговые дорожки, поля для спортивной игры)	5.1.3
Земельные участки (территории) общего пользования	Земельные участки общего пользования. Содержание данного вида разрешенного использования включает в себя содержание видов разрешенного использования с кодами 12.0.1 - 12.0.2	12.0
Улично-дорожная сеть	Размещение объектов улично-дорожной сети: автомобильных дорог, трамвайных путей и пешеходных тротуаров в границах населенных пунктов, пешеходных переходов, бульваров, площадей, проездов, велодорожек и объектов велотранспортной и инженерной инфраструктуры; размещение придорожных стоянок (парковок) транспортных средств в границах городских улиц и дорог, за исключением предусмотренных видами разрешенного использования с кодами 2.7.1, 4.9, 7.2.3, а также некапитальных сооружений, предназначенных для охраны транспортных средств	12.0.1
Благоустройство территории	Размещение декоративных, технических, планировочных, конструктивных устройств, элементов озеленения, различных видов оборудования и оформления, малых архитектурных форм, некапитальных нестационарных строений и сооружений, информационных щитов и указателей, применяемых как составные части благоустройства территории, общественных туалетов	12.0.2
Вспомогательные виды разрешенного использования земельных участков и объектов капитального строительства		
	Не установлены	
Условно разрешенные виды использования земельных участков и объектов капитального строительства		
Для ведения личного подсобного хозяйства (приусадебный земельный участок) <**>	Размещение жилого дома, указанного в описании вида разрешенного использования с кодом 2.1; производство сельскохозяйственной продукции; размещение гаража и иных вспомогательных сооружений; содержание сельскохозяйственных животных	2.2
Блокированная жилая застройка	Размещение жилого дома, блокированного с другим жилым домом (другими жилыми домами) в одном ряду общей боковой стеной (общими боковыми стенами) без проемов и имеющего отдельный выход на земельный участок; разведение декоративных и плодовых деревьев, овощных и ягодных культур; размещение гаражей для собственных нужд и иных вспомогательных сооружений; обустройство спортивных и детских площадок, площадок для отдыха	2.3
Размещение гаражей для собственных нужд <*>	Размещение для собственных нужд отдельно стоящих гаражей и (или) гаражей, блокированных общими стенами с другими гаражами в одном ряду, имеющих общие с ними крышу, фундамент и коммуникации	2.7.2
Осуществление религиозных обрядов <*>	Размещение зданий и сооружений, предназначенных для совершения религиозных обрядов и церемоний (в том числе церкви, соборы, храмы, часовни, мечети, молельные дома, синагоги)	3.7.1
Магазины <*>	Размещение объектов капитального строительства, предназначенных для продажи товаров, торговая площадь которых составляет до 5000 кв. м	4.4
Общественное	Размещение объектов капитального строительства в целях устройства	4.6

питание <*>	мест общественного питания (рестораны, кафе, столовые, закусочные, бары)	
Обеспечение занятий спортом в помещениях <*>	Размещение спортивных клубов, спортивных залов, бассейнов, физкультурно-оздоровительных комплексов в зданиях и сооружениях	5.1.2
Ведение садоводства <***>	Осуществление отдыха и (или) выращивания гражданами для собственных нужд сельскохозяйственных культур; размещение для собственных нужд садового дома, жилого дома, указанного в описании вида разрешенного использования с кодом 2.1, хозяйственных построек и гаражей для собственных нужд	13.2
Примечание <*> Объекты видов разрешенного использования, которые отмечены знаком <*>, могут размещаться только на земельных участках, примыкающих к красным линиям и (или) улицам, дорогам, площадям, проездам, за исключением внутриквартальных проездов, при отсутствии норм законодательства, запрещающих их размещение. <**> Размещение объектов видов разрешенного использования, отмеченных знаком <**>, допускается при условии соблюдения санитарных и иных требований, установленных законодательством Российской Федерации в области охраны здоровья человека. <***> Вид разрешенного использования, отмеченный знаком <***>, применяется исключительно к земельным участкам под существующими объектами капитального строительства		

2. Предельные (минимальные и (или) максимальные) размеры земельных участков, предельные параметры разрешенного строительства, реконструкции объектов капитального строительства (с учетом положений частей 6-8 статьи 15 настоящих Правил):

№ п/п	Вид разрешенного использования земельного участка (код)	Предельные значения	
		Минимальные	Максимальные
1	Предельные (минимальные и (или) максимальные) размеры земельных участков, в том числе их площадь, кв. м		
1.1	«Для индивидуального жилищного строительства» (2.1)	1000	2500
1.2	«Для ведения личного подсобного хозяйства (приусадебный земельный участок)» (2.2), «Обеспечение занятий спортом в помещениях» (5.1.2)	1500	3000
1.3	«Блокированная жилая застройка» (2.3)	600 <*>	1200 <*>
1.4	«Размещение гаражей для собственных нужд» (2.7.2)	20	50
1.5	«Осуществление религиозных обрядов» (3.7.1)	2500	3000
1.6	«Оказание услуг связи» (3.2.3), «Бытовое обслуживание» (3.3), «Магазины» (4.4), «Общественное питание» (4.6)	600	2000
1.7	«Коммунальное обслуживание» (3.1), «Амбулаторно-поликлиническое обслуживание» (3.4.1), «Дошкольное, начальное и среднее общее образование» (3.5.1), «Площадки для занятий спортом» (5.1.3), «Благоустройство территории» (12.0.2), «Ведение садоводства» (13.2)	Не подлежат установлению	
2	Минимальные отступы от границ земельных участков в целях определения мест допустимого размещения зданий, строений, сооружений, за пределами которых запрещено строительство зданий, строений, сооружений, м		
2.1	2.1,2.2, 2.3, 13.2	0-5<**>	
2.2	3.2.3, 3.3, 3.7.1, 4.4, 4.6, 5.1.2	3	
2.3	2.7.2, 3.1, 3.4.1, 3.5.1	Не подлежат установлению	
	Предельное количество этажей или предельная высота зданий, строений, сооружений		

№ п/п	Вид разрешенного использования земельного участка (код)	Предельные значения	
		Минимальные	Максимальные
3	Предельное количество этажей зданий, строений, сооружений, эт.		
3.1	2.1, 2.2, 2.3, 13.2	3	
3.2	3.2.3, 3.3, 4.4, 4.6, 5.1.2	2	
3.3	2.7.2	1	
3.4	3.1, 3.4.1, 3.5.1, 3.7.1	Не подлежат установлению	
4	Максимальный процент застройки в границах земельного участка, определяемый как отношение суммарной площади земельного участка, которая может быть застроена, ко всей площади земельного участка, %		
4.1	2.1, 2.2, 2.3, 3.2.3, 3.3, 3.7.1, 4.4, 4.6, 5.1.2, 13.2	20	
4.2	2.7.2, 3.1, 3.4.1, 3.5.1	Не подлежат установлению	
Иные параметры:			
5	Максимальная этажность зданий, строений, сооружений		
5.1	2.1, 2.2, 2.3, 5.1.2, 13.2	2	
5.2	2.7.2, 3.2.3, 3.3, 4.4, 4.6	1	
5.3	3.1, 3.4.1, 3.5.1, 3.7.1	Не подлежат установлению	
6	Максимальное количество блоков блокированной жилой застройки, блок		
6.1	2.3	2	

Примечание:

<*> Площадь указана на один жилой блок.

<**> Минимальные отступы от границ земельных участков: для жилых домов со стороны улиц – 5 м, со стороны проездов – не менее 3 м.

Минимальные отступы от границ соседних земельных участков до:

- жилых домов – 3 м;
- построек для содержания мелкого скота и птицы – 4 м;
- хозяйственных построек, гаража, иных вспомогательных сооружений – 1 м;
- стволов высокорослых деревьев – 4 м, среднерослых – 2 м, кустарника – 1 м.

Для вида использования «Блокированная жилая застройка» (код 2.3) при наличии одной или нескольких общих капитальных стен без проемов с соседним жилым домом (жилыми домами) минимальный отступ указанных стен от границ смежного земельного участка – 0 м.

При размещении на земельном участке хозяйственных построек, гаража, иных вспомогательных сооружений на расстоянии 1 м от границы соседнего участка скат крыши следует ориентировать таким образом, чтобы сток дождевой воды не попал на соседний участок.

В границах земельного участка должны обеспечиваться санитарно-бытовые условия для размещения жилых домов и иных построек.

3. Требования к архитектурно-градостроительному облику объектов капитального строительства (далее - требования).

К объектам торгового назначения (магазины) общей площадью до 1500 кв.м, до 2-х этажей с ограждающими конструкциями из металлических сэндвич-панелей (далее – объекты торгового назначения (магазины) устанавливаются иные и дополнительные требования.

1) К цветовым решениям объектов капитального строительства:

Цветовое решение должно быть обосновано композиционными решениями здания и гармонично сочетаться с окружающей застройкой территории.

Цветовые решения зданий, строений, сооружений следует принимать в соответствии с рекомендуемыми колористическими палитрами.

Цветовое решение покрытия кровли (кроме плоской кровли) должно быть увязано с общим архитектурным решением здания.

1.1) К отделке фасадов (кроме объектов торгового назначения (магазинов):

Красная цветовая палитра

Основные пастельные цвета фасадных покрытий (не менее 70% от плоскости фасада):



Дополнительные контрастные цвета декоративных и акцентных элементов фасадных покрытий (не более 30%):



Основные пастельные цвета также применимы для декоративных и акцентных элементов фасадных покрытий.

Зеленая цветовая палитра

Основные пастельные цвета фасадных покрытий (не менее 70% от плоскости фасада):



Дополнительные контрастные цвета декоративных и акцентных элементов фасадных покрытий (не более 30%):



Основные пастельные цвета также применимы для декоративных и акцентных элементов фасадных покрытий.

Синяя цветовая палитра

Основные пастельные цвета фасадных покрытий (не менее 70% от плоскости фасада):



Дополнительные контрастные цвета декоративных и акцентных элементов фасадных покрытий (не более 30%):



Основные пастельные цвета также применимы для декоративных и акцентных элементов фасадных покрытий.

Желтая цветовая палитра

Основные пастельные цвета фасадных покрытий (не менее 70% от плоскости фасада):



Дополнительные контрастные цвета декоративных и акцентных элементов фасадных покрытий (не более 30%):

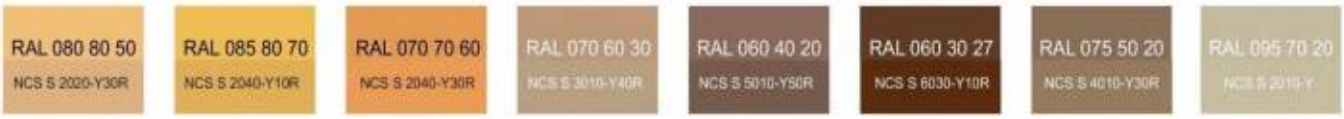

Основные пастельные цвета также применимы для декоративных и акцентных элементов фасадных покрытий.

Серая цветовая палитра.

Основные пастельные цвета фасадных покрытий (не менее 70% от плоскости фасада):



Дополнительные контрастные цвета декоративных и акцентных элементов фасадных покрытий (не более 30%):



Основные пастельные цвета также применимы для декоративных и акцентных элементов фасадных покрытий.

1.2) К металлическим элементам фасадов (кровля, ограждения, двери, стеновые панели из профилированного металлического листа) (кроме объектов торгового назначения (магазинов):



1.3) К отделке фасадов объектов торгового назначения (магазинов):

Основные пастельные цвета фасадных покрытий (не менее 70% от плоскости фасада):



Цвета для металлических элементов отделки фасадов и других материалов с заводским покрытием:

- вся палитра RAL 7xxx, включая темные оттенки:



Дополнительные контрастные цвета к декоративным и акцентным элементам фасадных покрытий (не более 30%) объектов торгового назначения (магазинов), в том числе выполненным из натуральных материалов и имитирующих натуральные материалы:

- серая цветовая палитра: RAL classic - всех оттенков 7xxx, 9xxx:



- коричневая (красно-кирпичная) цветовая палитра: RAL classic - всех оттенков 8xxx, RAL 1001, 1002, 1013, 1011, 1014, 1015, 1019, 1024:



Цвета профилей (окон, остекленных дверей, витражей и фасадов):



Имитация дерева – все оттенки



2) <u>К отделочным и (или) строительным материалам объектов капитального строительства</u>:

–цоколь должен выполняться из антивандальных негорючих материалов – природный камень (гранит или аналог), клинкерный кирпич, керамогранит (толщина не менее 10 мм), бетонных фиброцементных элементов с гидрофобной пропиткой (бетонная цокольная плитка и кирпич, панели из цементных композитов и др.) и другие подобные материалы;

–для объектов торгового назначения (магазинов), общественного назначения, общая площадь которых составляет не более чем 1500 квадратных метров - не менее 20% облицовки фасада должно выполняться из природных материалов или имитирующих природные материалы;

–покрытия, полученные на основе лакокрасочных материалов на водной основе (дисперсионные акриловые краски для фасадных работ, дисперсионные силикатные краски, силиконовые краски, золь-силикатные краски, золь-силикатные краски для бетона, известковые краски), при соблюдении требований нормативно-технической документации на проведение окрасочных работ должны обеспечивать срок службы не менее 5 лет в условиях умеренного макроклимата при эксплуатации на открытом воздухе с воздействием любых атмосферных факторов (дождь, ливень, снег, пыль при сильном ветре) при максимальной температуре 40° С, минимальной температуре -45° С и относительной влажности в пределах от 40% до 95%.

В течение данного срока должны быть сохранены защитные свойства покрытия: растрескивание выветривание, отслаивание, сморщивание, образование пузырей - не более 1 балла по ГОСТ 9.407-2015 п. 9.1.2, декоративные свойства (изменение цвета, грязеудержание, меление) - не более 3 баллов по ГОСТ 9.407-2015 п.п. 8.2, 8.3, 8.4;

–скатная кровля выполняется из металла, черепицы (керамической, минеральной, металлической, гибкой или аналога), светопрозрачных конструкций.

Не допускается:

–окраска поверхностей, облицованных натуральным (природным) камнем;

–бетонная необлицованная поверхность для первого и цокольного этажа;

–штукатурный фасад по фасадному утеплению из пенополистирола;

–использование бетонных фиброцементных элементов без гидрофобного покрытия;

– металлические элементы отделки с толщиной менее 0,5 мм;

– металлические оцинкованные элементы без лакокрасочного покрытия (кроме ограждения кровли и элементов фасадов, не выходящих на территории общего пользования);

–размещение декоративных элементов, выполненных из пенополистирола, пенополиуретана, минваты с тонким штукатурным слоем, ниже 2 метров над уровнем земли;

–выполнение больших глухих плоскостей фасада из материалов, имитирующих натуральные, с заметно повторяющимся рисунком;

–отделка фасада керамогранитной глянцевой однотонной плиткой 600х600 мм;

–визуально заметные соединения облицовочных элементов, видимые крепежные детали фасадных систем (за исключением матовых панелей с неоднородным покрытием);

–использование белых стеклопакетов ПВХ (за исключением объектов, возводимых за счет бюджетного финансирования);

–использование в качестве отделочных материалов фасадов объектов капитального строительства:

- штукатурки (штукатурный фасад допускается применять, если окружающая застройка преимущественно выполнена с применением штукатурных фасадов. Работы по выполнению штукатурного фасада должны производиться строго по сертифицированной технологии, должен обеспечиваться длительный срок эксплуатации);
- пластиковых панелей, сотового поликарбоната;
- винилового сайдинга;
- профилированного металлического листа (кроме объектов торгового назначения (магазинов), для указанных объектов допускается использование профилированного листа за исключением профилированного листа с трапециевидным профилем маркировки С, НС, Н);
- асбестоцементных листов, самоклеящейся пленки, баннерной ткани, сотового поликарбоната;
- пластика, профилированных металлических листов, асбестоцементных листов (плоские и волнистые), МГЛ-листов для устройства глухой части лоджии или балкона;
- цветного остекления, не соответствующего цветовому решению объекта капитального строительства, искажающего восприятие архитектурно-градостроительного облика объектов капитального строительства и окружающего их пространства, включая объекты и элементы благоустройства.

3) К размещению технического и инженерного оборудования на фасадах и кровлях объектов капитального строительства.

Техническое и инженерное оборудование фасадов объектов капитального строительства включает в себя системы газоснабжения, освещения, связи, телекоммуникации, видеонаблюдения, кондиционирования и вентиляции воздуха (далее – оборудование).

Оборудование должно располагаться с учетом системы композиционных осей фасадов объекта и иметь комплексный характер.

При строительстве объемно-пластическое решение фасада объекта капитального строительства должно предусматривать скрытое размещение (декоративные решетки, короба) наружных блоков систем кондиционирования, вентиляции и их комплексов, скрытую систему водоотведения, либо предусматривать их внутреннее размещение. Наружный организованный водосток допускается для объектов этажностью не выше 3 этажей и для отвода воды с козырьков над входами; водосточная система должна применяться с подогревом.

При реконструкции объекта капитального строительства:

−размещение дополнительного оборудования должно обеспечивать сохранность отделки фасада либо ее восстановление;

−при размещении наружных блоков систем кондиционирования и вентиляции на просматриваемых с территорий общего пользования фасадах необходимо применять защитные декоративные решетки, выполненные с учетом архитектурного решения объекта капитального строительства.

Габариты, форма оборудования, декоративных коробов, в которых оно размещено, декоративных решеток не должны ухудшать визуальные характеристики объекта.

Устанавливаемое на фасадах зданий оборудование должно быть окрашено в цвет поверхностей, на которых оно установлено.

Не допускается:

−размещение оборудования на архитектурных элементах и деталях декора, порталах, козырьках, пилонах, консолях, на настенной росписи, фреске, мозаичном панно, сграффито и иных видах монументального искусства, являющихся частью архитектурного решения фасада;

−наружная открытая прокладка по фасаду подводящих сетей (кроме систем газоснабжения домов блокированной застройки этажностью не выше 3 этажей) и иных коммуникаций, прокладка сетей с нарушением пластики фасада;

−размещение оборудования, выступающего от плоскости фасада более чем на 20 см, на высоте менее 2,5 м от уровня земли или крыльца (кроме водосточных труб).

4) К подсветке фасадов объектов капитального строительства:

−предусматривать архитектурную подсветку фасадов для подчеркивания выразительности архитектурного облика в темное время суток с использованием источников белого цвета.

−архитектурная подсветка зданий должна включать:

- освещение входных групп;
- подсветку информационных знаков и конструкций;
- размещение архитектурно-художественного освещения на фасадах, визуально воспринимаемых со стороны улиц, дорог, территорий общего пользования (для архитектурных доминант, общественно значимых объектов).

5) К объемно-пространственным характеристикам объектов капитального строительства:

−главный фасад вновь строящихся зданий должен быть ориентирован на основные элементы улично-дорожной сети с учетом существующей или планируемой планировочной структуры застройки;

−размеры входной площадки (ширина х глубина) для объектов общественного назначения, общая площадь которых составляет не более чем 1500 квадратных метров, должны быть не менее 2,2 х 2,2 м;

−здание или сооружение не должно создавать визуальный дискомфорт, должно органично вписываться в ландшафт и сохранять масштаб и характер существующей застройки;

−здания необходимо размещать с учетом сложившейся линии застройки улицы (квартала);

− дворы жилых домов не должны выходить на улицу;

–ограждение участка (в случае необходимости его установки) должно выполняться в едином стиле общего архитектурного решения и не должно препятствовать визуальному восприятию фасадов здания со стороны территорий общего пользования;

–если проектируемое в целях строительства или реконструкции здание, строение, сооружение располагается на расстоянии 50 метров и менее от границ лесного массива, парка, водного объекта, земельного участка индивидуальной, блокированной жилой застройки, территории ведения садоводства (далее – объект), его высота должна быть не более половины расстояния до объекта; при этом застройка должна по высоте носить ступенчатый характер, повышаясь с удалением от объекта в пределах трех линий застройки, высота зданий, строений, сооружений второй и третьей линии застройки должна быть не более 50 % расстояния до объекта;

–открытые стоянки (парковки) автомобилей по длинной стороне должны быть разделены пешеходными зонами (дорожками, проходами) с шагом не более 100 метров;

–для объектов коммерческого назначения, общая площадь которых составляет не более чем 1500 квадратных метров, приобъектные стоянки автомобилей следует размещать в пределах отведенного земельного участка.

6) К архитектурно-стилистическим характеристикам объектов капитального строительства:

–архитектурный облик объекта должен быть подчинен единому стилистическому решению;

–входные группы:

• входы в здание должны быть оборудованы навесами или заглублены в нишу не менее чем на 60 сантиметров;

• отметка площадки перед входом в общественное здание должна быть выше отметки тротуара перед входом не менее чем на 0,15 м. Допускается принимать отметку площадки на уровне пола при условии предохранения помещений от попадания осадков;

• главные входы в общественные здания должны быть ориентированы на территории общего пользования или к основному подъезду к зданию или сооружению;

–цоколь – должен быть визуально выделен на фасаде и подчеркивать внешний вид всего здания (может быть расположенным в плоскости стены, западающим или выступающим за плоскость стены);

–первый и цокольный этаж:

– должны быть выполнены из облицовочного, прочного и антивандального материала (без применения штукатурки);

–высота первого этажа общественных зданий должна быть не менее 4 метра;

- фасад: при использовании нескольких цветовых/фактурных покрытий на площади одного фасада, такие покрытия должны быть отделены выразительными архитектурными элементами;

–окна, лоджии, балконы должны быть остеклены. Остекление следует выполнять в едином стиле. Допускается отсутствие остекления балконов уникальных по характеру размещения на фасадах зданий, в т.ч. по высоте здания (изменяющие тип и конфигурацию плана на отдельных этажах, расположенные дискретно и т.д.), по геометрии элементов (созданные на основе треугольника, круга, трапеции, сложной формы и т.д.);

–информационные носители:

• при оформлении необходимо использовать ровные шрифты, без засечек и декоративных элементов;

• на фасаде здания, при необходимости, должны быть предусмотрены места для размещения информационных конструкций в соответствии с общим стилистическим и композиционным решением фасадов здания;

• запрещается использовать крышу зданий для размещения рекламных конструкций.

4. Ограничения использования земельных участков и объектов капитального строительства, устанавливаемые в соответствии с законодательством Российской Федерации.

Оборот земельных участков осуществляется в соответствии с гражданским законодательством и Земельным кодексом Российской Федерации. Содержание ограничений оборота земельных участков устанавливается Земельным кодексом Российской Федерации, федеральными законами.

Ограничения использования земельных участков и объектов капитального строительства в границах зон с особыми условиями использования территории, установленные федеральными законами или иными нормативными правовыми актами, указаны в статье 18 настоящих Правил.».

6. Статью 23 части II дополнить градостроительным регламентом территориальной зоны **Сх3.0 Зона для ведения садоводства, огородничества в границах населенных пунктов:**

«Сх3.0 Зона для ведения садоводства, огородничества в границах населенных пунктов.

Кодовое обозначение зоны – Сх3.0

1. Виды разрешенного использования земельных участков и объектов капитального строительства

Наименование вида разрешенного использования	***Описание вида разрешенного использования***	***Код***
Основные виды разрешенного использования земельных участков и объектов капитального строительства		
Предоставление коммунальных услуг	Размещение зданий и сооружений, обеспечивающих поставку воды, тепла, электричества, газа, отвод канализационных стоков, очистку и уборку объектов недвижимости (котельных, водозаборов, очистных сооружений, насосных станций, водопроводов, линий электропередач, трансформаторных подстанций, газопроводов, линий связи, телефонных станций, канализаций, стоянок, гаражей и мастерских для обслуживания уборочной и аварийной техники, сооружений, необходимых для сбора и плавки снега)	3.1.1
Земельные участки (территории) общего пользования	Земельные участки общего пользования. Содержание данного вида разрешенного использования включает в себя содержание видов разрешенного использования с кодами 12.0.1 - 12.0.2	12.0
Улично-дорожная сеть	Размещение объектов улично-дорожной сети: автомобильных дорог, трамвайных путей и пешеходных тротуаров в границах населенных пунктов, пешеходных переходов, бульваров, площадей, проездов, велодорожек и объектов велотранспортной и инженерной инфраструктуры; размещение придорожных стоянок (парковок) транспортных средств в границах городских улиц и дорог, за исключением предусмотренных видами разрешенного использования с кодами 2.7.1, 4.9, 7.2.3, а также некапитальных сооружений, предназначенных для охраны транспортных средств	12.0.1
Благоустройство территории	Размещение декоративных, технических, планировочных, конструктивных устройств, элементов озеленения, различных видов оборудования и оформления, малых архитектурных форм, некапитальных нестационарных строений и сооружений, информационных щитов и указателей, применяемых как составные части благоустройства территории, общественных туалетов	12.0.2
Земельные участки общего назначения	Земельные участки, являющиеся имуществом общего пользования и предназначенные для общего использования правообладателями земельных участков, расположенных в границах территории ведения гражданами садоводства или огородничества для собственных нужд, и (или) для размещения объектов капитального строительства, относящихся к имуществу общего пользования	13.0
Ведение огородничества	Осуществление отдыха и (или) выращивания гражданами для собственных нужд сельскохозяйственных культур; размещение хозяйственных построек, не являющихся объектами недвижимости, предназначенных для хранения инвентаря и урожая сельскохозяйственных культур	13.1

Ведение садоводства	Осуществление отдыха и (или) выращивания гражданами для собственных нужд сельскохозяйственных культур; размещение для собственных нужд садового дома, жилого дома, указанного в описании вида разрешенного использования с кодом 2.1, хозяйственных построек и гаражей для собственных нужд	13.2
Вспомогательные виды разрешенного использования земельных участков и объектов капитального строительства		
	Не установлены	
Условно разрешенные виды использования земельных участков и объектов капитального строительства		
Магазины	Размещение объектов капитального строительства, предназначенных для продажи товаров, торговая площадь которых составляет до 5000 кв. м	4.4

2. Предельные (минимальные и (или) максимальные) размеры земельных участков и предельные параметры разрешенного строительства, реконструкции объектов капитального строительства (с учетом положений частей 6-8 статьи 15 настоящих Правил):

№ п/п	Вид разрешенного использования земельного участка (код)	Предельные значения	
		Минимальные	Максимальные
1	Предельные (минимальные и (или) максимальные) размеры земельных участков, в том числе их площадь, кв. м		
1.1	«Ведение огородничества» (13.1)	400	1000
1.2	«Ведение садоводства» (13.2)	1000	Не подлежат установлению
1.3	«Магазины» (4.4)	1000	1500
1.4	«Предоставление коммунальных услуг» (3.1.1), «Благоустройство территории» (12.02), «Земельные участки общего назначения» (13.0)	Не подлежат установлению	
2	Минимальные отступы от границ земельных участков в целях определения мест допустимого размещения зданий, строений, сооружений, за пределами которых запрещено строительство зданий, строений, сооружений, м		
2.1	«Земельные участки общего назначения» (13.0), «Ведение садоводства» (13.2)	3 <*>	
2.2	«Магазины» (4.4) м	3	
2.3	«Предоставление коммунальных услуг» (3.1.1)	не подлежат установлению	
3	Предельное количество этажей зданий, строений, сооружений, эт.		
3.1	«Ведение садоводства» (13.2)	3	
3.2	«Магазины» (4.4), «Земельные участки общего назначения» (13.0)	2	
3.4	«Предоставление коммунальных услуг» (3.1.1)	не подлежат установлению	
4	Максимальный процент застройки в границах земельного участка, определяемый как отношение суммарной площади земельного участка, которая может быть застроена, ко всей площади земельного участка		
4.1	«Ведение садоводства» (13.2), «Магазины» (4.4)	20 %	
4.2	«Предоставление коммунальных услуг» (3.1.1), «Земельные участки общего назначения» (13.0)	не подлежат установлению	
Примечание: <*> Минимальные отступы от границ земельных участков: для жилых домов со стороны улиц – 5 м, со стороны проездов – не менее 3 м. Минимальные отступы от границ соседних земельных участков до: – жилых домов – 3 м;			

№ п/п	Вид разрешенного использования земельного участка (код)	Предельные значения	
		Минимальные	Максимальные
– хозяйственных построек, гаража, иных вспомогательных сооружений – 1 м; – стволов высокорослых деревьев – 4 м, среднерослых – 2 м, кустарника – 1 м. При размещении на земельном участке хозяйственных построек, гаража, иных вспомогательных сооружений на расстоянии 1 м от границы соседнего участка скат крыши следует ориентировать таким образом, чтобы сток дождевой воды не попал на соседний участок. В границах земельного участка должны обеспечиваться санитарно-бытовые условия для размещения жилых домов и иных построек.			

3. Ограничения использования земельных участков и объектов капитального строительства, устанавливаемые в соответствии с законодательством Российской Федерации.

Оборот земельных участков осуществляется в соответствии с гражданским законодательством и Земельным кодексом Российской Федерации. Содержание ограничений оборота земельных участков устанавливается Земельным кодексом Российской Федерации, федеральными законами.

Ограничения использования земельных участков и объектов капитального строительства в границах зон с особыми условиями использования территории, установленные федеральными законами или иными нормативными правовыми актами, указаны в статье 18 настоящих Правил. ».

7. Градостроительный регламент территориальной зоны Р1 Зона озеленения общего пользования статьи 24 части II изложить в следующей редакции:

«**Р1. Зона озеленения общего пользования**

Кодовое обозначение зоны – Р1.

Цели выделения зоны: организация парков, скверов, садов, бульваров, пляжей, используемых в целях кратковременного отдыха, проведения досуга населения.

В пределах территориальной зоны Р1 установлена подзона зоны озеленения общего пользования – Р1-1.

1. Виды разрешенного использования земельных участков и объектов капитального строительства

Наименование вида разрешенного использования	***Описание вида разрешенного использования***	***Код***
	ОСНОВНЫЕ ВИДЫ РАЗРЕШЕННОГО ИСПОЛЬЗОВАНИЯ ЗЕМЕЛЬНЫХ УЧАСТКОВ И ОБЪЕКТОВ КАПИТАЛЬНОГО СТРОИТЕЛЬСТВА	
Парки культуры и отдыха	Размещение парков культуры и отдыха	3.6.2
Водные объекты	Ледники, снежники, ручьи, реки, озера, болота, территориальные моря и другие поверхностные водные объекты	11.0
Общее пользование водными объектами	Использование земельных участков, примыкающих к водным объектам способами, необходимыми для осуществления общего водопользования (водопользования, осуществляемого гражданами для личных нужд, а также забор (изъятие) водных ресурсов для целей питьевого и хозяйственно-бытового водоснабжения, купание, использование маломерных судов, водных мотоциклов и других технических средств,	11.1

	предназначенных для отдыха на водных объектах, водопой, если соответствующие запреты не установлены законодательством)	
Площадки для занятий спортом	Размещение площадок для занятия спортом и физкультурой на открытом воздухе (физкультурные площадки, беговые дорожки, поля для спортивной игры)	5.1.3
Земельные участки (территории) общего пользования	Земельные участки общего пользования. Содержание данного вида разрешенного использования включает в себя содержание видов разрешенного использования с кодами 12.0.1 - 12.0.2	12.0
Охрана природных территорий	Сохранение отдельных естественных качеств окружающей природной среды путем ограничения хозяйственной деятельности в данной зоне, в частности: создание и уход за запретными полосами, создание и уход за защитными лесами, в том числе городскими лесами, лесами в лесопарках, и иная хозяйственная деятельность, разрешенная в защитных лесах, соблюдение режима использования природных ресурсов в заказниках, сохранение свойств земель, являющихся особо ценными	9.1
	ВСПОМОГАТЕЛЬНЫЕ ВИДЫ РАЗРЕШЕННОГО ИСПОЛЬЗОВАНИЯ ЗЕМЕЛЬНЫХ УЧАСТКОВ И ОБЪЕКТОВ КАПИТАЛЬНОГО СТРОИТЕЛЬСТВА	
Предоставление коммунальных услуг	Размещение зданий и сооружений, обеспечивающих поставку воды, тепла, электричества, газа, отвод канализационных стоков, очистку и уборку объектов недвижимости (котельных, водозаборов, очистных сооружений, насосных станций, водопроводов, линий электропередач, трансформаторных подстанций, газопроводов, линий связи, телефонных станций, канализаций, стоянок, гаражей и мастерских для обслуживания уборочной и аварийной техники, сооружений, необходимых для сбора и плавки снега)	3.1.1
	УСЛОВНО РАЗРЕШЕННЫЕ ВИДЫ ИСПОЛЬЗОВАНИЯ ЗЕМЕЛЬНЫХ УЧАСТКОВ И ОБЪЕКТОВ КАПИТАЛЬНОГО СТРОИТЕЛЬСТВА	
Специальное пользование водными объектами	Использование земельных участков, примыкающих к водным объектам способами, необходимыми для специального водопользования (забор водных ресурсов из поверхностных водных объектов, сброс сточных вод и (или) дренажных вод, проведение дноуглубительных, взрывных, буровых и других работ, связанных с изменением дна и берегов водных объектов)	11.2
Обеспечение внутреннего правопорядка	Размещение объектов капитального строительства, необходимых для подготовки и поддержания в готовности органов внутренних дел, Росгвардии и спасательных служб, в которых существует военизированная служба; размещение объектов гражданской обороны, за исключением объектов гражданской обороны, являющихся частями производственных зданий	8.3

2. Предельные (минимальные и (или) максимальные) размеры земельных участков и предельные параметры разрешенного строительства, реконструкции объектов капитального строительства (с учетом положений частей 6-8 статьи 15 настоящих Правил) приведены в таблице ниже.

№ п/п	**Предельные (минимальные и (или) максимальные) размеры земельных участков и предельные параметры разрешенного строительства, реконструкции объектов капитального строительства, ед. измерения**	**Минимальное значение**	**Максимальное значение**
1	Предельные (минимальные и (или) максимальные) размеры земельных участков, в т.ч площадь:	не подлежит установлению	
2	Минимальные отступы от границ земельных участков в целях определения мест допустимого размещения зданий, строений, сооружений, за пределами которых запрещено строительство зданий, строений, сооружений, м	не подлежит установлению	
3	Предельное количество этажей зданий, строений, сооружений, этаж		
3.1	Для видов разрешенного использования «Предоставление коммунальных услуг» (3.1.1), «Обеспечение внутреннего правопорядка» (8.3)	1	
3.2	Для вида разрешенного использования «Парки культуры и отдыха» (3.6.2)	0	
4	Максимальный процент застройки в границах земельного участка, определяемый как отношение суммарной площади земельного участка, которая может быть застроена, ко всей площади земельного участка, %.		
4.1	Для видов разрешенного использования «Предоставление коммунальных услуг» (3.1.1), «Обеспечение внутреннего правопорядка» (8.3)	не подлежит установлению	
4.2	Для вида разрешенного использования «Парки культуры и отдыха» (3.6.2)	0	

3. Предельные (минимальные и (или) максимальные) размеры земельных участков и предельные параметры разрешенного строительства, реконструкции объектов капитального строительства, установленные для подзоны Р1-1 приведены в таблице ниже.

№ п/п	Наименование	Предельные значения	
		Минимальные	Максимальные
	Предельные (минимальные и (или) максимальные) размеры земельных участков, в том числе их площадь, кв. м	Не подлежат установлению	
	Минимальные отступы от границ земельных участков в целях определения мест допустимого размещения зданий, строений, сооружений, за пределами которых запрещено строительство зданий, строений, сооружений, м	0	
	Предельное количество этажей зданий, строений, сооружений, этаж	0	
	Максимальный процент застройки в границах земельного участка, определяемый как отношение суммарной площади земельного участка, которая может быть застроена, ко всей площади земельного участка, %	0	

4. Ограничения использования земельных участков и объектов капитального строительства, устанавливаемые в соответствии с законодательством Российской Федерации.

Оборот земельных участков осуществляется в соответствии с гражданским законодательством и Земельным кодексом Российской Федерации. Содержание ограничений

оборота земельных участков устанавливается Земельным кодексом Российской Федерации, федеральными законами.

Ограничения использования земельных участков и объектов капитального строительства в границах зон с особыми условиями использования территории, установленные федеральными законами или иными нормативными правовыми актами, указаны в статье 18 настоящих Правил.».

8. На картах градостроительного зонирования:

8.1. Изменить границы территориальных зон Ж1 «Зона застройки индивидуальными жилыми домами», О1 «Многофункциональная общественно-деловая зона», Р1 «Зона озеленения общего пользования», Р2 «Зона лесов», Р3 «Зона объектов отдыха и туризма», П1 «Зона производственных объектов IV-V классов опасности», Сх3 «Зона для ведения садоводства, огородничества».

8.2. Отобразить границы подзоны Р1-1 в пределах территориальной зоны озеленения общего пользования Р1.

8.3. Приложение к карте градостроительного зонирования «Карта территорий, в границах которых предусматриваются требования к архитектурно-градостроительному облику объектов капитального строительства» изложить в новой редакции.

8.4. Установить границы территориальных зон Ж1.2 «Зона застройки индивидуальными жилыми домами (Ж1.2)» и Сх3.0 «Зона для ведения садоводства, огородничества в границах населенных пунктов».

8.5. На Карте градостроительного зонирования с отображением границ зон с особыми условиями использования территории уточнить границы:

- охранных зон объектов электроэнергетики (объектов электросетевого хозяйства и объектов по производству электрической энергии);

- зоны минимальных расстояний до магистральных или технологических трубопроводов (газопроводов, нефтепроводов и нефтепродуктопроводов, трубопроводов для продуктов переработки нефти и газа, аммиакопроводов).

9. Внести изменения в приложение к правилам землепользования и застройки муниципального образования «Рощинское городское поселение» Выборгского района Ленинградской области «Сведения о границах территориальных зон» в части описаний местоположения границ территориальных зон Ж1 «Зона застройки индивидуальными жилыми домами», О1 «Многофункциональная общественно-деловая зона», Р1 «Зона озеленения общего пользования», Р2 «Зона лесов», Р3 «Зона объектов отдыха и туризма», П1 «Зона производственных объектов IV-V классов опасности», Сх3 «Зона для ведения садоводства, огородничества».

10. Дополнить приложение к правилам землепользования и застройки муниципального образования «Рощинское городское поселение» Выборгского района Ленинградской области «Сведения о границах территориальных зон» описанием местоположения границ территориальных зон Ж1.2 «Зона застройки индивидуальными жилыми домами (Ж1.2)» и Сх3.0 «Зона для ведения садоводства, огородничества в границах населенных пунктов».

ИЗМЕНЕНИЯ В ПРАВИЛА ЗЕМЛЕПОЛЬЗОВАНИЯ И ЗАСТРОЙКИ
МУНИЦИПАЛЬНОГО ОБРАЗОВАНИЯ "РОЩИНСКОЕ ГОРОДСКОЕ ПОСЕЛЕНИЕ"
ВЫБОРГСКОГО РАЙОНА ЛЕНИНГРАДСКОЙ ОБЛАСТИ

Карта градостроительного зонирования

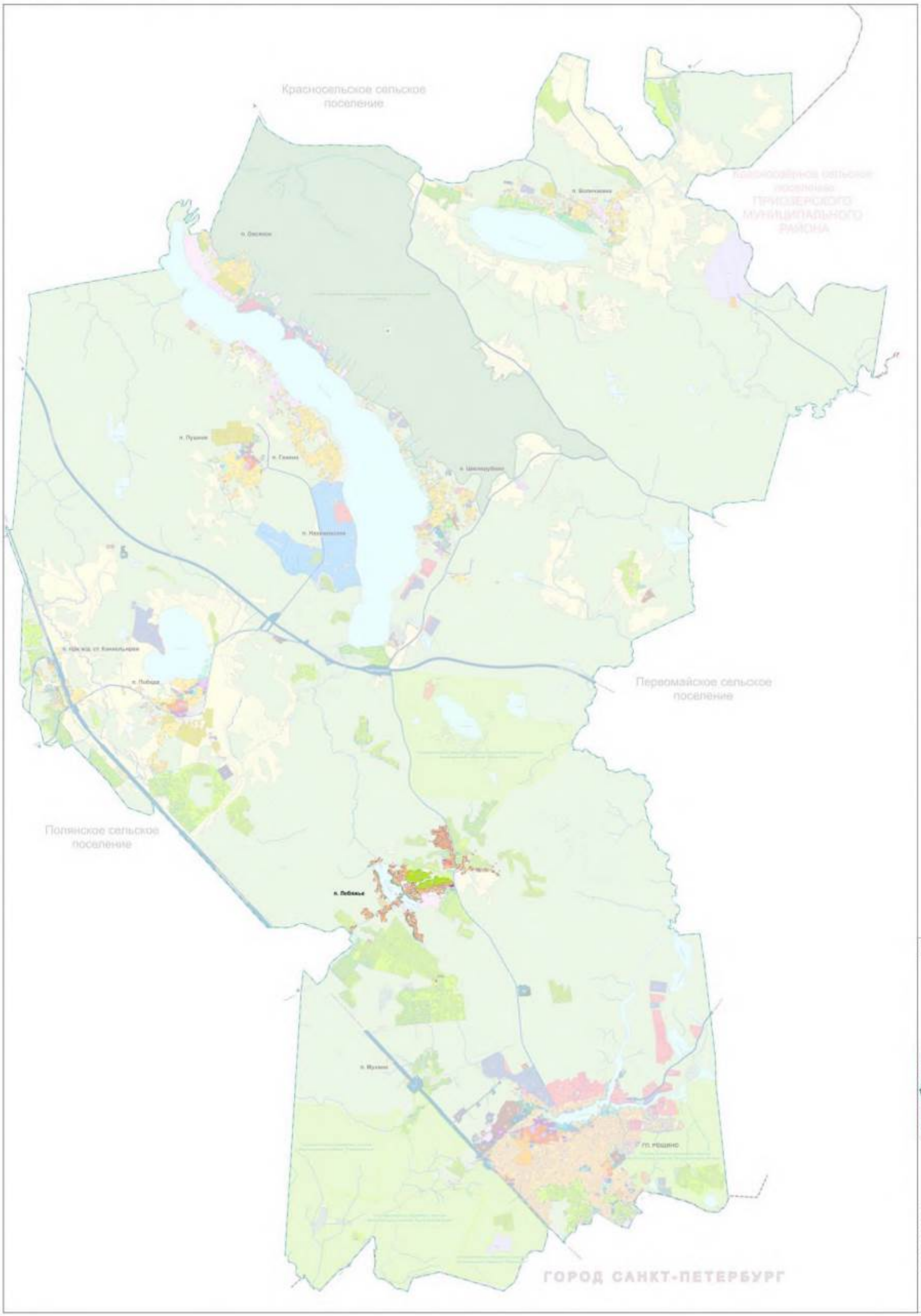

УСЛОВНЫЕ ОБОЗНАЧЕНИЯ

КАРТА ГРАНИЦ НАСЕЛЕННЫХ ПУНКТОВ, ВХОДЯЩИХ В СОСТАВ ПОСЕЛЕНИЯ

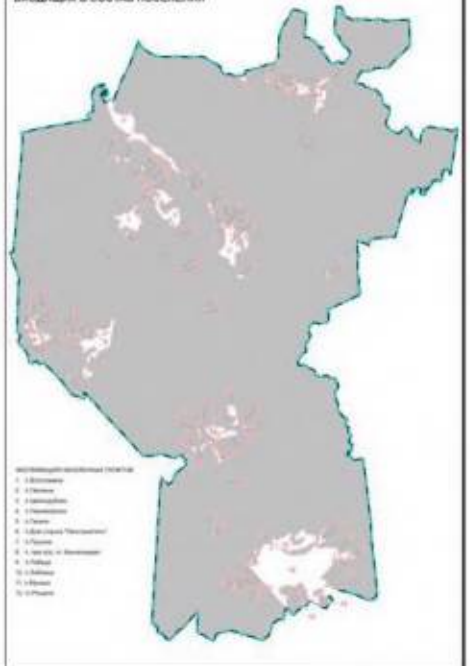

ИЗМЕНЕНИЯ В ПРАВИЛА ЗЕМЛЕПОЛЬЗОВАНИЯ И ЗАСТРОЙКИ МУНИЦИПАЛЬНОГО ОБРАЗОВАНИЯ "РОЩИНСКОЕ ГОРОДСКОЕ ПОСЕЛЕНИЕ" ВЫБОРГСКОГО РАЙОНА ЛЕНИНГРАДСКОЙ ОБЛАСТИ

Карта градостроительного зонирования населенных пунктов (М 1: 5 000)

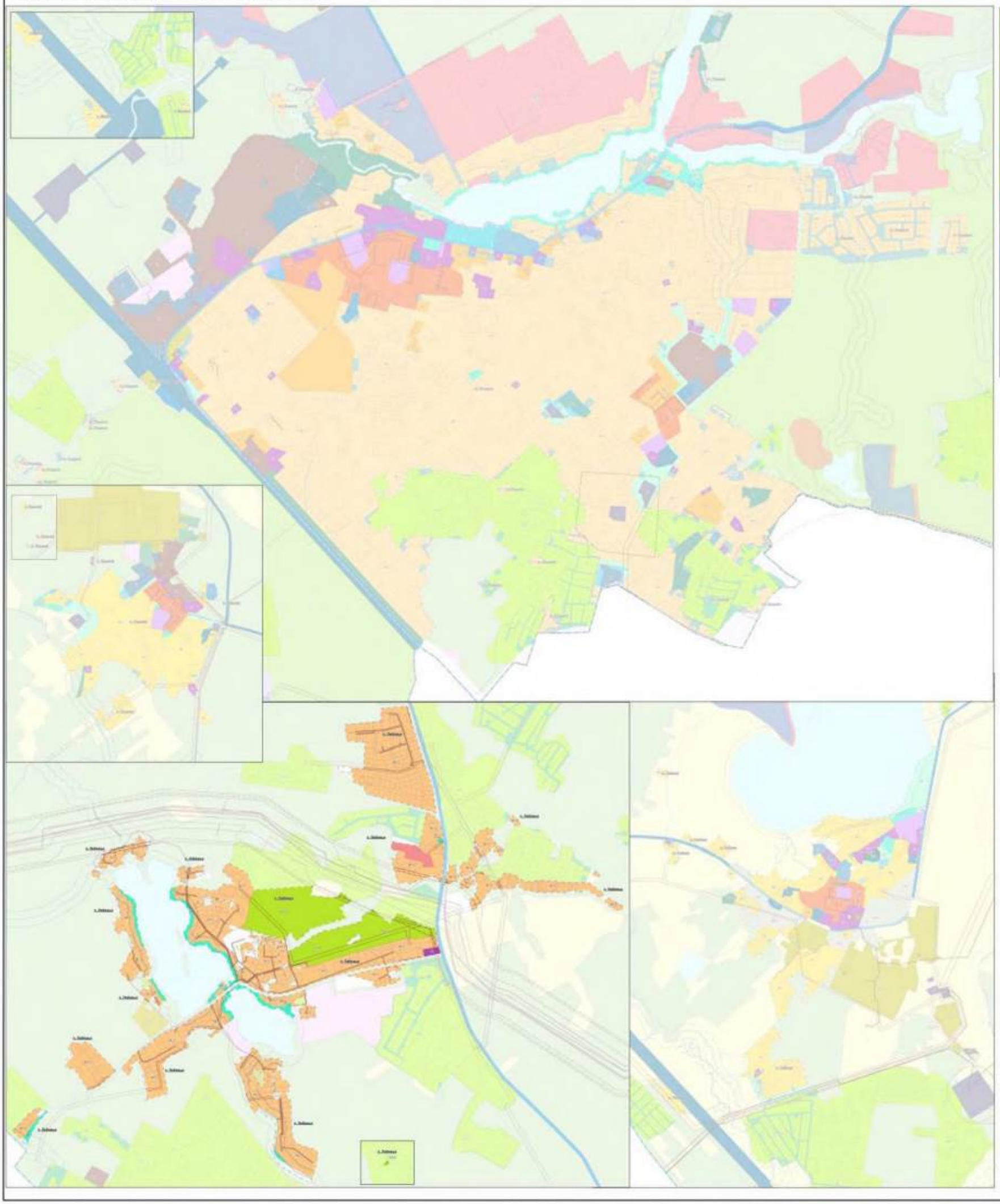





ИЗМЕНЕНИЯ В ПРАВИЛА ЗЕМЛЕПОЛЬЗОВАНИЯ И ЗАСТРОЙКИ
МУНИЦИПАЛЬНОГО ОБРАЗОВАНИЯ "РОЩИНСКОЕ ГОРОДСКОЕ ПОСЕЛЕНИЕ"
ВЫБОРГСКОГО РАЙОНА ЛЕНИНГРАДСКОЙ ОБЛАСТИ

Карта градостроительного зонирования, с отображением границ зон с особыми условиями использования территории

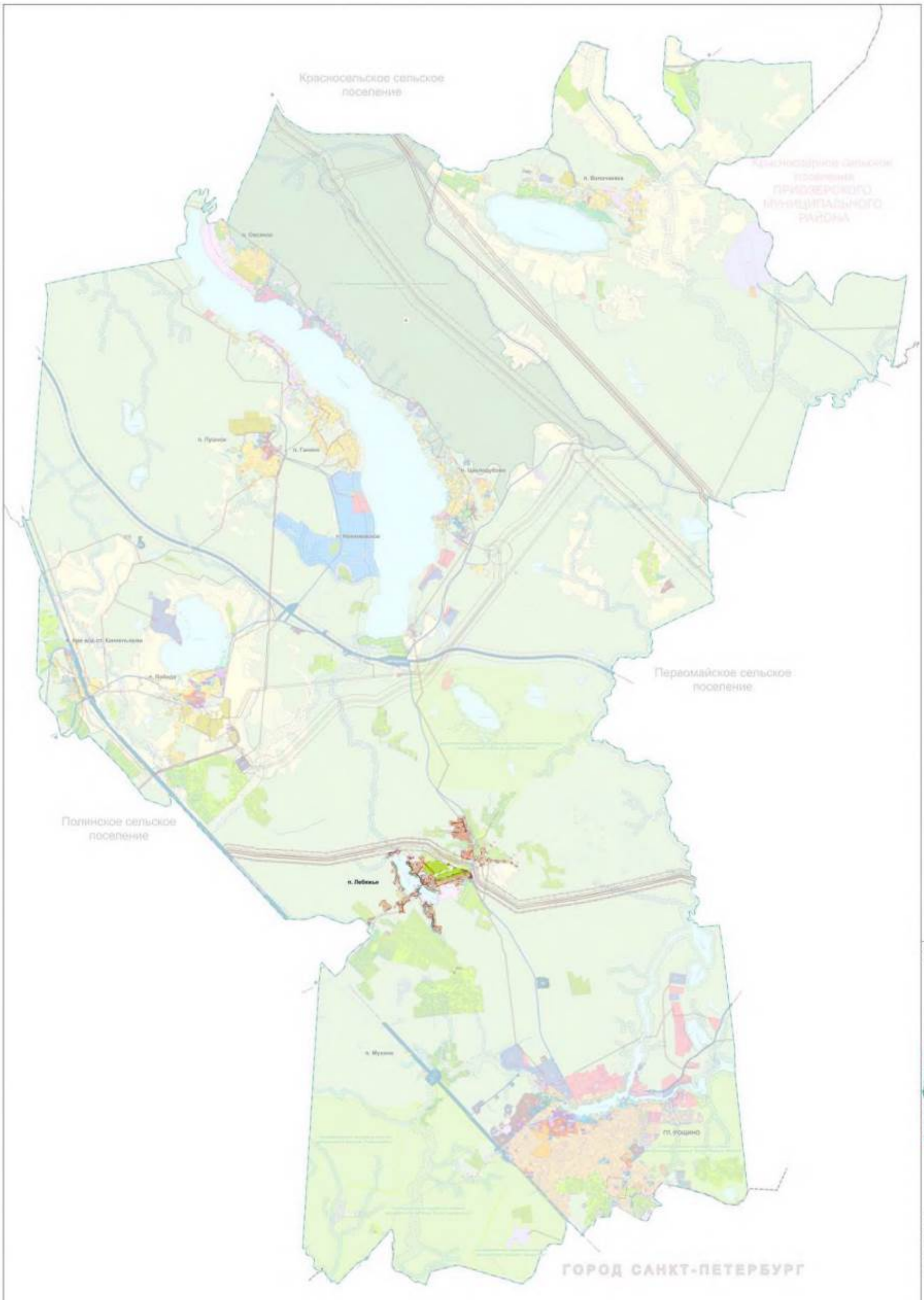

УСЛОВНЫЕ ОБОЗНАЧЕНИЯ

КАРТА ГРАНИЦ НАСЕЛЕННЫХ ПУНКТОВ, ВХОДЯЩИХ В СОСТАВ ПОСЕЛЕНИЯ

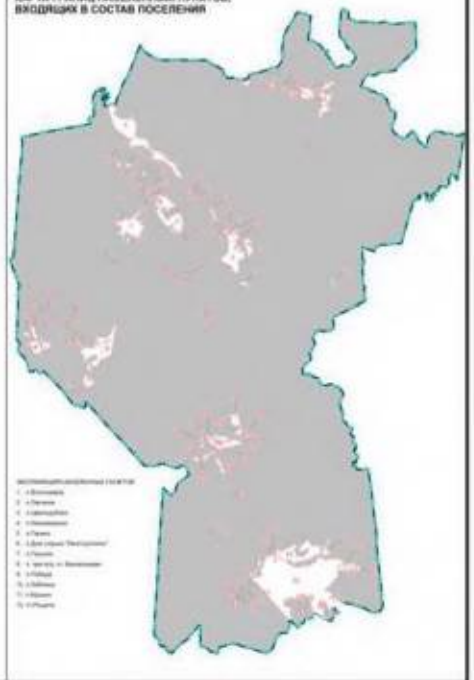

ИЗМЕНЕНИЯ В ПРАВИЛА ЗЕМЛЕПОЛЬЗОВАНИЯ И ЗАСТРОЙКИ МУНИЦИПАЛЬНОГО ОБРАЗОВАНИЯ "РОЩИНСКОЕ ГОРОДСКОЕ ПОСЕЛЕНИЕ" ВЫБОРГСКОГО РАЙОНА ЛЕНИНГРАДСКОЙ ОБЛАСТИ

Карта градостроительного зонирования, с отображением границ территорий объектов культурного наследия и особо охраняемых природных территорий

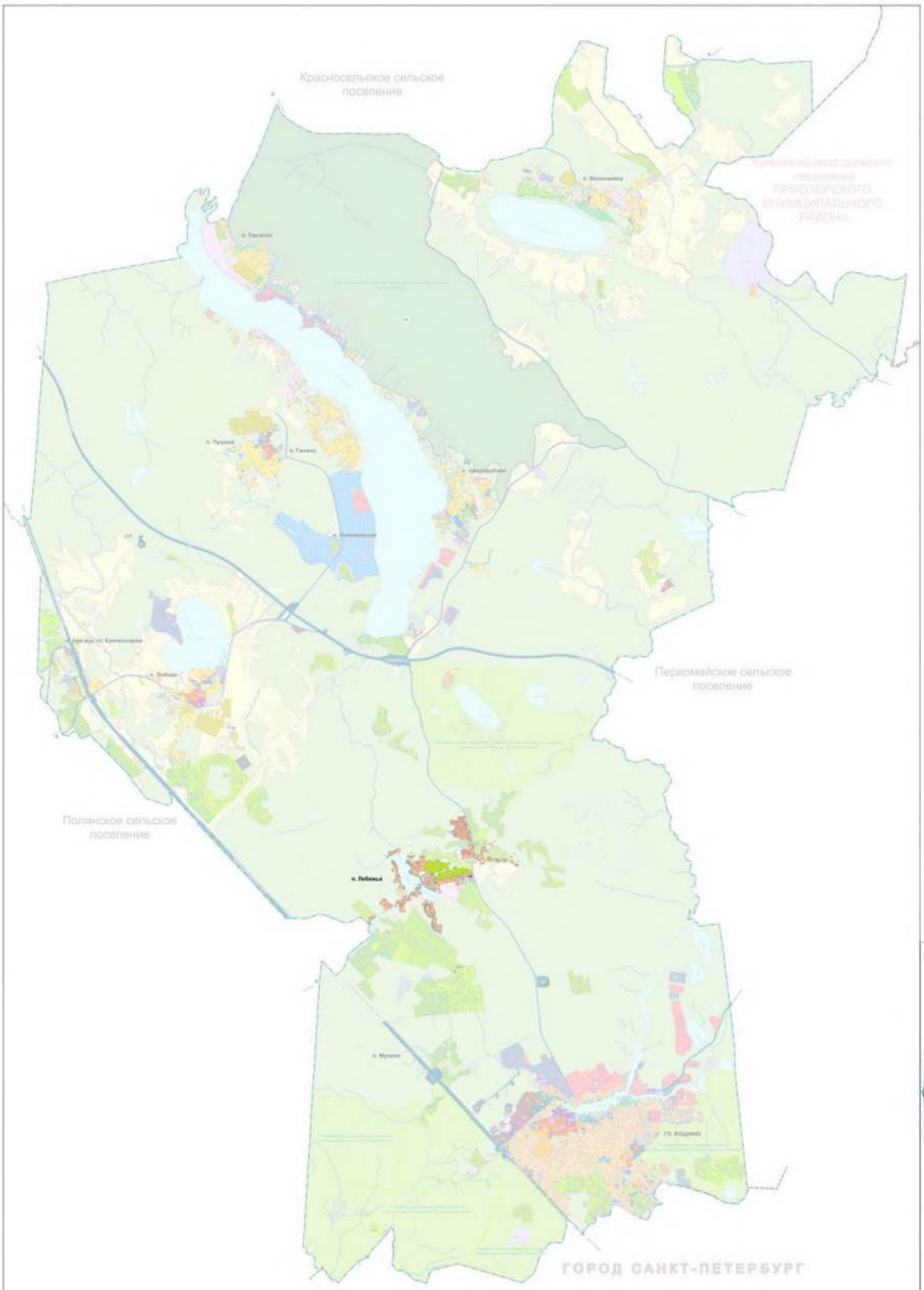



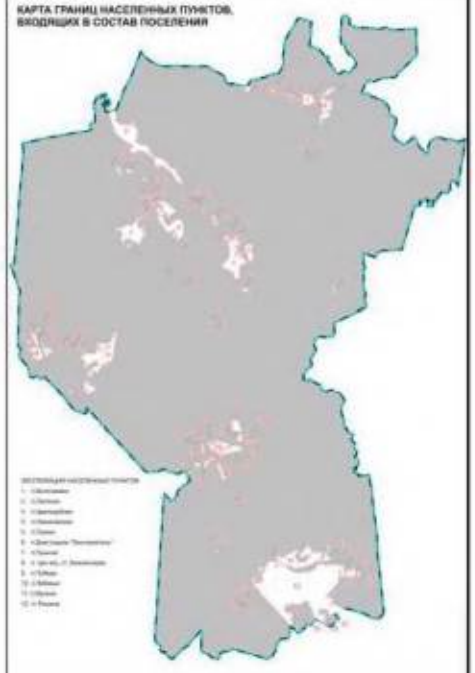

Изменения в правила землепользования и застройки муниципального образования
"Рощинское городское поселение" Выборгского района Ленинградской области

Приложение к карте градостроительного зонирования
Карта территорий, в границах которых предусматриваются требования
к архитектурно-градостроительному облику объектов капитального строительства

Фрагмент 1

Фрагмент 2

Фрагмент 3

Масштаб 1: 25 000

Приложение
к правилам землепользования и застройки
муниципального образования
«Рощинское городское поселение»
Выборгского района
Ленинградской области

Сведения о границах территориальных зон

ГРАФИЧЕСКОЕ ОПИСАНИЕ
местоположения границ населенных пунктов, территориальных зон, особо охраняемых природных территорий, зон с особыми условиями использования территории

Зона застройки индивидуальными жилыми домами

(наименование объекта, местоположение границ которого описано (далее - объект))

Раздел 1

Сведения об объекте

№ п/п	Характеристики объекта	Описание характеристик
1	2	3
1.	Местоположение объекта	Ленинградская область, м. р-н Выборгский, г.п Рощинское
2.	Площадь объекта +/- величина погрешности определения площади (Р +/- Дельта Р)	5768225 +/- 42029 м²
3.	Иные характеристики объекта	-

Раздел 2

Сведения о местоположении границ объекта

1. Система координат -

2. Сведения о характерных точках границ объекта

Обозначение характерных точек границ	Координаты, м		Метод определения координат характерной точки	Средняя квадратическая погрешность положения характерной точки (Mt), м	Описание обозначения точки на местности (при наличии)
	X	Y			
1	2	3	4	5	6
-	-	-	-	-	-

3. Сведения о характерных точках части (частей) границы объекта

Обозначение характерных точек части границы	Координаты, м		Метод определения координат характерной точки	Средняя квадратическая погрешность положения характерной точки (Mt), м	Описание обозначения точки на местности (при наличии)
	X	Y			
1	2	3	4	5	6
-	-	-	-	-	-

Раздел 3

Сведения о местоположении измененных (уточненных) границ объекта

1. Система координат МСК 47 зона 1

2. Сведения о характерных точках границ объекта

Обозначение характерных точек границ	Существующие координаты, м		Измененные (уточненные) координаты, м		Метод определения координат характерной точки	Средняя квадратическая погрешность положения характерной точки (Mt), м	Описание обозначения точки на местности (при наличии)
	X	Y	X	Y			
1	2	3	4	5	6	7	8
1	-	-	490456.32	1337579.05	Картометрический метод	5.0	-
2	-	-	490443.93	1337593.86	Картометрический метод	5.0	-
3	-	-	490439.91	1337599.49	Картометрический метод	5.0	-
4	-	-	490421.99	1337621.62	Картометрический метод	5.0	-
5	-	-	490407.74	1337637.69	Картометрический метод	5.0	-
6	-	-	490400.42	1337631.83	Картометрический метод	5.0	-
7	-	-	490387.63	1337621.61	Картометрический метод	5.0	-
8	-	-	490377.18	1337611.15	Картометрический метод	5.0	-
9	-	-	490426.64	1337553.65	Картометрический метод	5.0	-
1	-	-	490456.32	1337579.05	Картометрический метод	5.0	-
10	-	-	492991.23	1342492.73	Картометрический метод	5.0	-
11	-	-	492981.11	1342462.64	Картометрический метод	5.0	-
12	-	-	492986.57	1342458.11	Картометрический метод	5.0	-
13	-	-	493003.52	1342444.03	Картометрический метод	5.0	-
14	-	-	493023.40	1342427.51	Картометрический метод	5.0	-
15	-	-	493035.07	1342417.81	Картометрический метод	5.0	-
16	-	-	493045.57	1342412.98	Картометрический метод	5.0	-
17	-	-	493046.03	1342413.75	Картометрический метод	5.0	-
18	-	-	493060.38	1342438.03	Картометрический метод	5.0	-
19	-	-	493060.72	1342438.60	Картометрический метод	5.0	-
20	-	-	493070.54	1342450.58	Картометрический метод	5.0	-
21	-	-	493070.24	1342450.75	Картометрический метод	5.0	-

2. Сведения о характерных точках границ объекта							
Обозначение характерных точек границ	**Существующие координаты, м**		**Измененные (уточненные) координаты, м**		**Метод определения координат характерной точки**	**Средняя квадратическая погрешность положения характерной точки (Mt), м**	**Описание обозначения точки на местности (при наличии)**
	X	**Y**	**X**	**Y**			
1	**2**	**3**	**4**	**5**	**6**	**7**	**8**
22	-	-	493067.74	1342452.13	Картометрический метод	5.0	-
23	-	-	493049.70	1342462.11	Картометрический метод	5.0	-
24	-	-	493046.28	1342463.99	Картометрический метод	5.0	-
25	-	-	493045.55	1342464.40	Картометрический метод	5.0	-
26	-	-	493049.01	1342470.18	Картометрический метод	5.0	-
27	-	-	493025.73	1342481.12	Картометрический метод	5.0	-
10	-	-	492991.23	1342492.73	Картометрический метод	5.0	-
28	-	-	489369.00	1338347.56	Картометрический метод	5.0	-
29	-	-	489347.95	1338317.71	Картометрический метод	5.0	-
30	-	-	489307.77	1338338.75	Картометрический метод	5.0	-
31	-	-	489284.18	1338307.31	Картометрический метод	5.0	-
32	-	-	489344.12	1338277.91	Картометрический метод	5.0	-
33	-	-	489369.38	1338291.30	Картометрический метод	5.0	-
34	-	-	489386.90	1338316.53	Картометрический метод	5.0	-
35	-	-	489394.64	1338327.66	Картометрический метод	5.0	-
28	-	-	489369.00	1338347.56	Картометрический метод	5.0	-
36	-	-	489451.15	1338719.08	Картометрический метод	5.0	-
37	-	-	489451.15	1338724.27	Картометрический метод	5.0	-
38	-	-	489449.62	1338728.85	Картометрический метод	5.0	-
39	-	-	489443.52	1338733.42	Картометрический метод	5.0	-
40	-	-	489430.95	1338737.43	Картометрический метод	5.0	-
41	-	-	489421.55	1338737.70	Картометрический метод	5.0	-
42	-	-	489406.60	1338735.25	Картометрический метод	5.0	-
43	-	-	489397.14	1338731.29	Картометрический метод	5.0	-
44	-	-	489369.37	1338716.34	Картометрический метод	5.0	-

2. Сведения о характерных точках границ объекта							
Обозначение характерных точек границ	**Существующие координаты, м**		**Измененные (уточненные) координаты, м**		**Метод определения координат характерной точки**	**Средняя квадратическая погрешность положения характерной точки (Mt), м**	**Описание обозначения точки на местности (при наличии)**
	X	**Y**	**X**	**Y**			
1	**2**	**3**	**4**	**5**	**6**	**7**	**8**
45	-	-	489357.17	1338696.50	Картометрический метод	5.0	-
46	-	-	489353.81	1338676.67	Картометрический метод	5.0	-
47	-	-	489353.51	1338664.77	Картометрический метод	5.0	-
48	-	-	489354.42	1338656.22	Картометрический метод	5.0	-
49	-	-	489357.78	1338651.65	Картометрический метод	5.0	-
50	-	-	489362.36	1338650.73	Картометрический метод	5.0	-
51	-	-	489368.76	1338650.73	Картометрический метод	5.0	-
52	-	-	489380.36	1338654.70	Картометрический метод	5.0	-
53	-	-	489409.16	1338678.20	Картометрический метод	5.0	-
54	-	-	489433.92	1338698.40	Картометрический метод	5.0	-
55	-	-	489445.96	1338707.49	Картометрический метод	5.0	-
56	-	-	489449.62	1338712.98	Картометрический метод	5.0	-
36	-	-	489451.15	1338719.08	Картометрический метод	5.0	-
57	-	-	488699.75	1334344.75	Картометрический метод	5.0	-
58	-	-	488722.75	1334344.75	Картометрический метод	5.0	-
59	-	-	488722.76	1334344.75	Картометрический метод	5.0	-
60	-	-	488727.45	1334351.38	Картометрический метод	5.0	-
61	-	-	488737.41	1334365.44	Картометрический метод	5.0	-
62	-	-	488727.29	1334373.22	Картометрический метод	5.0	-
63	-	-	488674.85	1334446.64	Картометрический метод	5.0	-
64	-	-	488666.14	1334456.47	Картометрический метод	5.0	-
65	-	-	488654.52	1334459.05	Картометрический метод	5.0	-
66	-	-	488611.55	1334407.46	Картометрический метод	5.0	-
67	-	-	488621.04	1334389.94	Картометрический метод	5.0	-
68	-	-	488642.91	1334372.45	Картометрический метод	5.0	-

2. Сведения о характерных точках границ объекта

Обозначение характерных точек границ	Существующие координаты, м		Измененные (уточненные) координаты, м		Метод определения координат характерной точки	Средняя квадратическая погрешность положения характерной точки (Mt), м	Описание обозначения точки на местности (при наличии)
	X	Y	X	Y			
1	2	3	4	5	6	7	8
69	-	-	488653.83	1334354.23	Картометрический метод	5.0	-
70	-	-	488660.39	1334343.30	Картометрический метод	5.0	-
57	-	-	488699.75	1334344.75	Картометрический метод	5.0	-
71	-	-	496330.56	1343863.56	Картометрический метод	5.0	-
72	-	-	496322.28	1343845.80	Картометрический метод	5.0	-
73	-	-	496315.32	1343830.89	Картометрический метод	5.0	-
74	-	-	496316.23	1343830.47	Картометрический метод	5.0	-
75	-	-	496341.02	1343818.88	Картометрический метод	5.0	-
76	-	-	496356.27	1343851.56	Картометрический метод	5.0	-
71	-	-	496330.56	1343863.56	Картометрический метод	5.0	-
77	-	-	493104.57	1342445.84	Картометрический метод	5.0	-
78	-	-	493079.22	1342414.91	Картометрический метод	5.0	-
79	-	-	493102.42	1342395.89	Картометрический метод	5.0	-
80	-	-	493127.77	1342426.83	Картометрический метод	5.0	-
77	-	-	493104.57	1342445.84	Картометрический метод	5.0	-
81	-	-	495500.52	1343053.41	Картометрический метод	5.0	-
82	-	-	495517.43	1343004.98	Картометрический метод	5.0	-
83	-	-	495548.50	1343014.11	Картометрический метод	5.0	-
84	-	-	495531.14	1343063.46	Картометрический метод	5.0	-
81	-	-	495500.52	1343053.41	Картометрический метод	5.0	-
85	-	-	487618.01	1332756.30	Картометрический метод	5.0	-
86	-	-	487615.74	1332799.49	Картометрический метод	5.0	-
87	-	-	487577.66	1332800.67	Картометрический метод	5.0	-
88	-	-	487580.02	1332755.53	Картометрический метод	5.0	-
85	-	-	487618.01	1332756.30	Картометрический метод	5.0	-

2. Сведения о характерных точках границ объекта

Обозначение характерных точек границ	Существующие координаты, м		Измененные (уточненные) координаты, м		Метод определения координат характерной точки	Средняя квадратическая погрешность положения характерной точки (Mt), м	Описание обозначения точки на местности (при наличии)
	X	Y	X	Y			
1	2	3	4	5	6	7	8
89	-	-	487686.39	1332852.09	Картометрический метод	5.0	-
90	-	-	487706.81	1332883.69	Картометрический метод	5.0	-
91	-	-	487668.33	1332916.07	Картометрический метод	5.0	-
92	-	-	487647.53	1332882.32	Картометрический метод	5.0	-
89	-	-	487686.39	1332852.09	Картометрический метод	5.0	-
93	-	-	488691.97	1333546.41	Картометрический метод	5.0	-
94	-	-	488692.07	1333546.51	Картометрический метод	5.0	-
95	-	-	488755.64	1333623.44	Картометрический метод	5.0	-
96	-	-	488671.47	1333636.20	Картометрический метод	5.0	-
97	-	-	488656.23	1333653.05	Картометрический метод	5.0	-
98	-	-	488673.88	1333680.31	Картометрический метод	5.0	-
99	-	-	488732.08	1333708.11	Картометрический метод	5.0	-
100	-	-	488794.93	1333674.76	Картометрический метод	5.0	-
101	-	-	488874.22	1333777.37	Картометрический метод	5.0	-
102	-	-	488718.73	1333885.36	Картометрический метод	5.0	-
103	-	-	488565.48	1333660.01	Картометрический метод	5.0	-
104	-	-	488593.13	1333641.61	Картометрический метод	5.0	-
93	-	-	488691.97	1333546.41	Картометрический метод	5.0	-
105	-	-	485203.24	1329579.73	Картометрический метод	5.0	-
106	-	-	485184.31	1329565.19	Картометрический метод	5.0	-
107	-	-	485184.33	1329524.54	Картометрический метод	5.0	-
108	-	-	485232.38	1329473.45	Картометрический метод	5.0	-
109	-	-	485242.72	1329458.98	Картометрический метод	5.0	-
110	-	-	485244.63	1329460.35	Картометрический метод	5.0	-
111	-	-	485257.37	1329446.85	Картометрический метод	5.0	-

2. Сведения о характерных точках границ объекта							
Обозначение характерных точек границ	**Существующие координаты, м**		**Измененные (уточненные) координаты, м**		**Метод определения координат характерной точки**	**Средняя квадратическая погрешность положения характерной точки (Mt), м**	**Описание обозначения точки на местности (при наличии)**
	X	**Y**	**X**	**Y**			
1	**2**	**3**	**4**	**5**	**6**	**7**	**8**
112	-	-	485305.37	1329489.14	Картометрический метод	5.0	-
113	-	-	485262.34	1329555.55	Картометрический метод	5.0	-
105	-	-	485203.24	1329579.73	Картометрический метод	5.0	-
114	-	-	493157.28	1342440.71	Картометрический метод	5.0	-
115	-	-	493142.84	1342431.95	Картометрический метод	5.0	-
116	-	-	493164.82	1342401.61	Картометрический метод	5.0	-
117	-	-	493178.40	1342381.52	Картометрический метод	5.0	-
118	-	-	493184.83	1342373.20	Картометрический метод	5.0	-
119	-	-	493216.50	1342397.62	Картометрический метод	5.0	-
120	-	-	493234.82	1342373.87	Картометрический метод	5.0	-
121	-	-	493242.85	1342380.07	Картометрический метод	5.0	-
122	-	-	493219.07	1342411.16	Картометрический метод	5.0	-
123	-	-	493204.51	1342430.35	Картометрический метод	5.0	-
114	-	-	493157.28	1342440.71	Картометрический метод	5.0	-
124	-	-	493321.88	1343186.30	Картометрический метод	5.0	-
125	-	-	493317.12	1343156.68	Картометрический метод	5.0	-
126	-	-	493322.11	1343155.88	Картометрический метод	5.0	-
127	-	-	493356.62	1343150.33	Картометрический метод	5.0	-
128	-	-	493361.37	1343179.88	Картометрический метод	5.0	-
124	-	-	493321.88	1343186.30	Картометрический метод	5.0	-
129	-	-	483057.63	1329221.75	Картометрический метод	5.0	-
130	-	-	483036.89	1329207.66	Картометрический метод	5.0	-
131	-	-	483055.38	1329190.87	Картометрический метод	5.0	-
132	-	-	483048.90	1329184.59	Картометрический метод	5.0	-
133	-	-	483076.24	1329159.97	Картометрический метод	5.0	-

2. Сведения о характерных точках границ объекта

Обозначение характерных точек границ	Существующие координаты, м		Измененные (уточненные) координаты, м		Метод определения координат характерной точки	Средняя квадратическая погрешность положения характерной точки (Mt), м	Описание обозначения точки на местности (при наличии)
	X	Y	X	Y			
1	2	3	4	5	6	7	8
134	-	-	483093.66	1329179.07	Картометрический метод	5.0	-
135	-	-	483106.96	1329193.67	Картометрический метод	5.0	-
136	-	-	483079.76	1329210.14	Картометрический метод	5.0	-
137	-	-	483075.96	1329210.84	Картометрический метод	5.0	-
129	-	-	483057.63	1329221.75	Картометрический метод	5.0	-
138	-	-	483674.23	1331435.43	Картометрический метод	5.0	-
139	-	-	483650.15	1331466.63	Картометрический метод	5.0	-
140	-	-	483623.91	1331500.82	Картометрический метод	5.0	-
141	-	-	483623.73	1331501.06	Картометрический метод	5.0	-
142	-	-	483623.72	1331501.05	Картометрический метод	5.0	-
143	-	-	483615.37	1331493.88	Картометрический метод	5.0	-
144	-	-	483584.86	1331467.55	Картометрический метод	5.0	-
145	-	-	483573.06	1331457.37	Картометрический метод	5.0	-
146	-	-	483572.75	1331457.10	Картометрический метод	5.0	-
147	-	-	483584.96	1331441.68	Картометрический метод	5.0	-
148	-	-	483600.08	1331422.59	Картометрический метод	5.0	-
149	-	-	483604.50	1331417.00	Картометрический метод	5.0	-
150	-	-	483617.28	1331420.38	Картометрический метод	5.0	-
151	-	-	483631.10	1331424.03	Картометрический метод	5.0	-
138	-	-	483674.23	1331435.43	Картометрический метод	5.0	-
152	-	-	484492.26	1330917.92	Картометрический метод	5.0	-
153	-	-	484456.34	1330911.70	Картометрический метод	5.0	-
154	-	-	484442.62	1330909.32	Картометрический метод	5.0	-
155	-	-	484447.48	1330854.15	Картометрический метод	5.0	-
156	-	-	484448.34	1330844.41	Картометрический метод	5.0	-

2. Сведения о характерных точках границ объекта							
Обозначение характерных точек границ	**Существующие координаты, м**		**Измененные (уточненные) координаты, м**		**Метод определения координат характерной точки**	**Средняя квадратическая погрешность положения характерной точки (Mt), м**	**Описание обозначения точки на местности (при наличии)**
	X	**Y**	**X**	**Y**			
1	**2**	**3**	**4**	**5**	**6**	**7**	**8**
157	-	-	484479.85	1330798.58	Картометрический метод	5.0	-
158	-	-	484501.35	1330822.30	Картометрический метод	5.0	-
159	-	-	484505.62	1330827.02	Картометрический метод	5.0	-
160	-	-	484507.12	1330828.68	Картометрический метод	5.0	-
161	-	-	484507.53	1330829.13	Картометрический метод	5.0	-
162	-	-	484506.41	1330832.60	Картометрический метод	5.0	-
163	-	-	484497.03	1330861.59	Картометрический метод	5.0	-
164	-	-	484496.14	1330872.18	Картометрический метод	5.0	-
152	-	-	484492.26	1330917.92	Картометрический метод	5.0	-
165	-	-	489917.74	1335902.91	Картометрический метод	5.0	-
166	-	-	489923.14	1335899.42	Картометрический метод	5.0	-
167	-	-	489921.81	1335889.55	Картометрический метод	5.0	-
168	-	-	489929.60	1335902.89	Картометрический метод	5.0	-
169	-	-	489920.61	1335906.93	Картометрический метод	5.0	-
165	-	-	489917.74	1335902.91	Картометрический метод	5.0	-
170	-	-	483989.67	1329199.35	Картометрический метод	5.0	-
171	-	-	483999.75	1329176.50	Картометрический метод	5.0	-
172	-	-	484019.59	1329185.06	Картометрический метод	5.0	-
173	-	-	484036.47	1329192.34	Картометрический метод	5.0	-
174	-	-	484026.39	1329215.21	Картометрический метод	5.0	-
175	-	-	484022.66	1329213.58	Картометрический метод	5.0	-
176	-	-	483995.97	1329202.06	Картометрический метод	5.0	-
170	-	-	483989.67	1329199.35	Картометрический метод	5.0	-
177	-	-	484132.80	1329238.64	Картометрический метод	5.0	-
178	-	-	484149.47	1329286.07	Картометрический метод	5.0	-

2. Сведения о характерных точках границ объекта

Обозначение характерных точек границ	Существующие координаты, м		Измененные (уточненные) координаты, м		Метод определения координат характерной точки	Средняя квадратическая погрешность положения характерной точки (Mt), м	Описание обозначения точки на местности (при наличии)
	X	Y	X	Y			
1	2	3	4	5	6	7	8
179	-	-	484111.99	1329331.89	Картометрический метод	5.0	-
180	-	-	483964.01	1329388.81	Картометрический метод	5.0	-
181	-	-	483998.50	1329300.30	Картометрический метод	5.0	-
182	-	-	484002.82	1329287.14	Картометрический метод	5.0	-
177	-	-	484132.80	1329238.64	Картометрический метод	5.0	-
183	-	-	484332.25	1329130.58	Картометрический метод	5.0	-
184	-	-	484349.65	1329171.80	Картометрический метод	5.0	-
185	-	-	484346.82	1329175.55	Картометрический метод	5.0	-
186	-	-	484352.91	1329190.82	Картометрический метод	5.0	-
187	-	-	484370.39	1329240.76	Картометрический метод	5.0	-
188	-	-	484369.85	1329240.55	Картометрический метод	5.0	-
189	-	-	484311.55	1329233.16	Картометрический метод	5.0	-
190	-	-	484322.45	1329270.94	Картометрический метод	5.0	-
191	-	-	484228.67	1329307.58	Картометрический метод	5.0	-
192	-	-	484217.20	1329278.65	Картометрический метод	5.0	-
193	-	-	484219.57	1329258.44	Картометрический метод	5.0	-
194	-	-	484219.69	1329257.46	Картометрический метод	5.0	-
195	-	-	484227.67	1329254.21	Картометрический метод	5.0	-
196	-	-	484221.87	1329238.98	Картометрический метод	5.0	-
197	-	-	484205.75	1329182.01	Картометрический метод	5.0	-
198	-	-	484206.86	1329181.54	Картометрический метод	5.0	-
199	-	-	484302.32	1329141.37	Картометрический метод	5.0	-
183	-	-	484332.25	1329130.58	Картометрический метод	5.0	-
200	-	-	487886.89	1332764.61	Картометрический метод	5.0	-
201	-	-	487872.75	1332749.96	Картометрический метод	5.0	-

2. Сведения о характерных точках границ объекта							
Обозначение характерных точек границ	**Существующие координаты, м**		**Измененные (уточненные) координаты, м**		**Метод определения координат характерной точки**	**Средняя квадратическая погрешность положения характерной точки (Mt), м**	**Описание обозначения точки на местности (при наличии)**
	X	**Y**	**X**	**Y**			
1	**2**	**3**	**4**	**5**	**6**	**7**	**8**
202	-	-	487871.02	1332748.17	Картометрический метод	5.0	-
203	-	-	487886.45	1332733.26	Картометрический метод	5.0	-
204	-	-	487867.93	1332714.21	Картометрический метод	5.0	-
205	-	-	487895.90	1332690.77	Картометрический метод	5.0	-
206	-	-	487897.73	1332689.23	Картометрический метод	5.0	-
207	-	-	487931.73	1332720.82	Картометрический метод	5.0	-
200	-	-	487886.89	1332764.61	Картометрический метод	5.0	-
208	-	-	496124.21	1342699.16	Картометрический метод	5.0	-
209	-	-	496123.54	1342705.16	Картометрический метод	5.0	-
210	-	-	496119.55	1342715.82	Картометрический метод	5.0	-
211	-	-	496115.55	1342727.16	Картометрический метод	5.0	-
212	-	-	496113.55	1342737.16	Картометрический метод	5.0	-
213	-	-	496114.58	1342739.44	Картометрический метод	5.0	-
214	-	-	496116.88	1342744.49	Картометрический метод	5.0	-
215	-	-	496120.88	1342750.49	Картометрический метод	5.0	-
216	-	-	496122.24	1342758.22	Картометрический метод	5.0	-
217	-	-	496122.88	1342761.82	Картометрический метод	5.0	-
218	-	-	496121.55	1342771.15	Картометрический метод	5.0	-
219	-	-	496116.22	1342781.82	Картометрический метод	5.0	-
220	-	-	496102.22	1342795.82	Картометрический метод	5.0	-
221	-	-	496074.22	1342817.81	Картометрический метод	5.0	-
222	-	-	496051.58	1342813.66	Картометрический метод	5.0	-
223	-	-	496011.98	1342795.66	Картометрический метод	5.0	-
224	-	-	496007.12	1342788.86	Картометрический метод	5.0	-
225	-	-	496044.03	1342744.32	Картометрический метод	5.0	-

2. Сведения о характерных точках границ объекта

Обозначение характерных точек границ	Существующие координаты, м		Измененные (уточненные) координаты, м		Метод определения координат характерной точки	Средняя квадратическая погрешность положения характерной точки (Mt), м	Описание обозначения точки на местности (при наличии)
	X	Y	X	Y			
1	2	3	4	5	6	7	8
226	-	-	496018.14	1342721.61	Картометрический метод	5.0	-
227	-	-	496009.91	1342736.00	Картометрический метод	5.0	-
228	-	-	496013.47	1342721.76	Картометрический метод	5.0	-
229	-	-	496013.47	1342706.33	Картометрический метод	5.0	-
230	-	-	496011.09	1342692.67	Картометрический метод	5.0	-
231	-	-	496010.50	1342685.55	Картометрический метод	5.0	-
232	-	-	496012.28	1342676.65	Картометрический метод	5.0	-
233	-	-	496013.56	1342671.88	Картометрический метод	5.0	-
234	-	-	496017.57	1342665.86	Картометрический метод	5.0	-
235	-	-	496023.08	1342662.86	Картометрический метод	5.0	-
236	-	-	496029.09	1342661.36	Картометрический метод	5.0	-
237	-	-	496053.64	1342664.36	Картометрический метод	5.0	-
238	-	-	496066.13	1342666.73	Картометрический метод	5.0	-
239	-	-	496061.48	1342676.99	Картометрический метод	5.0	-
240	-	-	496099.35	1342690.56	Картометрический метод	5.0	-
241	-	-	496100.00	1342688.44	Картометрический метод	5.0	-
242	-	-	496100.72	1342686.14	Картометрический метод	5.0	-
243	-	-	496102.96	1342678.87	Картометрический метод	5.0	-
244	-	-	496103.04	1342678.90	Картометрический метод	5.0	-
245	-	-	496105.74	1342679.89	Картометрический метод	5.0	-
246	-	-	496114.25	1342683.90	Картометрический метод	5.0	-
247	-	-	496120.76	1342688.91	Картометрический метод	5.0	-
208	-	-	496124.21	1342699.16	Картометрический метод	5.0	-
248	-	-	481878.21	1330742.98	Картометрический метод	5.0	-
249	-	-	481900.38	1330841.31	Картометрический метод	5.0	-

2. Сведения о характерных точках границ объекта							
Обозначение характерных точек границ	**Существующие координаты, м**		**Измененные (уточненные) координаты, м**		**Метод определения координат характерной точки**	**Средняя квадратическая погрешность положения характерной точки (Mt), м**	**Описание обозначения точки на местности (при наличии)**
	X	**Y**	**X**	**Y**			
1	**2**	**3**	**4**	**5**	**6**	**7**	**8**
250	-	-	481900.30	1330841.32	Картометрический метод	5.0	-
251	-	-	481887.52	1330808.49	Картометрический метод	5.0	-
252	-	-	481867.59	1330804.25	Картометрический метод	5.0	-
253	-	-	481829.84	1330827.81	Картометрический метод	5.0	-
254	-	-	481802.81	1330856.53	Картометрический метод	5.0	-
255	-	-	481803.87	1330876.30	Картометрический метод	5.0	-
256	-	-	481815.85	1330896.85	Картометрический метод	5.0	-
257	-	-	481827.15	1330907.31	Картометрический метод	5.0	-
258	-	-	481828.16	1330908.21	Картометрический метод	5.0	-
259	-	-	481632.48	1331087.60	Картометрический метод	5.0	-
260	-	-	481621.14	1331073.77	Картометрический метод	5.0	-
261	-	-	481576.58	1331019.46	Картометрический метод	5.0	-
262	-	-	481615.61	1330990.61	Картометрический метод	5.0	-
263	-	-	481694.13	1330925.76	Картометрический метод	5.0	-
264	-	-	481737.81	1330881.99	Картометрический метод	5.0	-
265	-	-	481758.18	1330865.02	Картометрический метод	5.0	-
266	-	-	481781.94	1330841.25	Картометрический метод	5.0	-
267	-	-	481814.18	1330815.80	Картометрический метод	5.0	-
268	-	-	481839.64	1330786.94	Картометрический метод	5.0	-
269	-	-	481849.75	1330780.44	Картометрический метод	5.0	-
270	-	-	481863.40	1330771.67	Картометрический метод	5.0	-
248	-	-	481878.21	1330742.98	Картометрический метод	5.0	-
271	-	-	490155.41	1337912.14	Картометрический метод	5.0	-
272	-	-	490158.73	1337857.93	Картометрический метод	5.0	-
273	-	-	490062.89	1337898.45	Картометрический метод	5.0	-

2. Сведения о характерных точках границ объекта							
Обозначение характерных точек границ	**Существующие координаты, м**		**Измененные (уточненные) координаты, м**		**Метод определения координат характерной точки**	**Средняя квадратическая погрешность положения характерной точки (Mt), м**	**Описание обозначения точки на местности (при наличии)**
	X	**Y**	**X**	**Y**			
1	**2**	**3**	**4**	**5**	**6**	**7**	**8**
274	-	-	490054.97	1337904.63	Картометрический метод	5.0	-
275	-	-	490050.94	1337904.88	Картометрический метод	5.0	-
276	-	-	490041.09	1337904.88	Картометрический метод	5.0	-
277	-	-	490041.08	1337904.88	Картометрический метод	5.0	-
278	-	-	490033.77	1337908.26	Картометрический метод	5.0	-
279	-	-	490018.64	1337914.32	Картометрический метод	5.0	-
280	-	-	489965.17	1337932.63	Картометрический метод	5.0	-
281	-	-	489934.22	1337946.71	Картометрический метод	5.0	-
282	-	-	489924.95	1337955.14	Картометрический метод	5.0	-
283	-	-	489914.83	1337955.50	Картометрический метод	5.0	-
284	-	-	489903.58	1337956.71	Картометрический метод	5.0	-
285	-	-	489892.44	1337958.72	Картометрический метод	5.0	-
286	-	-	489881.48	1337961.52	Картометрический метод	5.0	-
287	-	-	489870.74	1337965.09	Картометрический метод	5.0	-
288	-	-	489860.28	1337969.42	Картометрический метод	5.0	-
289	-	-	489859.14	1337969.95	Картометрический метод	5.0	-
290	-	-	489853.30	1337971.81	Картометрический метод	5.0	-
291	-	-	489847.07	1337974.61	Картометрический метод	5.0	-
292	-	-	489841.22	1337978.15	Картометрический метод	5.0	-
293	-	-	489835.84	1337982.37	Картометрический метод	5.0	-
294	-	-	489831.00	1337987.20	Картометрический метод	5.0	-
295	-	-	489826.78	1337992.58	Картометрический метод	5.0	-
296	-	-	489823.25	1337998.44	Картометрический метод	5.0	-
297	-	-	489821.90	1338001.19	Картометрический метод	5.0	-
298	-	-	489821.68	1338001.81	Картометрический метод	5.0	-

2. Сведения о характерных точках границ объекта							
Обозначение характерных точек границ	**Существующие координаты, м**		**Измененные (уточненные) координаты, м**		**Метод определения координат характерной точки**	**Средняя квадратическая погрешность положения характерной точки (Mt), м**	**Описание обозначения точки на местности (при наличии)**
	X	**Y**	**X**	**Y**			
1	**2**	**3**	**4**	**5**	**6**	**7**	**8**
299	-	-	489818.51	1338012.38	Картометрический метод	5.0	-
300	-	-	489816.11	1338023.14	Картометрический метод	5.0	-
301	-	-	489814.50	1338034.06	Картометрический метод	5.0	-
302	-	-	489813.69	1338045.06	Картометрический метод	5.0	-
303	-	-	489813.69	1338056.09	Картометрический метод	5.0	-
304	-	-	489814.50	1338067.09	Картометрический метод	5.0	-
305	-	-	489816.11	1338078.01	Картометрический метод	5.0	-
306	-	-	489816.47	1338079.81	Картометрический метод	5.0	-
307	-	-	489807.60	1338093.11	Картометрический метод	5.0	-
308	-	-	489804.79	1338092.07	Картометрический метод	5.0	-
309	-	-	489805.26	1338090.51	Картометрический метод	5.0	-
310	-	-	489800.46	1338087.10	Картометрический метод	5.0	-
311	-	-	489788.19	1338087.33	Картометрический метод	5.0	-
312	-	-	489788.13	1338094.33	Картометрический метод	5.0	-
313	-	-	489775.11	1338094.55	Картометрический метод	5.0	-
314	-	-	489749.57	1338023.52	Картометрический метод	5.0	-
315	-	-	489725.46	1337972.91	Картометрический метод	5.0	-
316	-	-	489721.05	1337975.16	Картометрический метод	5.0	-
317	-	-	489701.87	1337943.77	Картометрический метод	5.0	-
318	-	-	489699.70	1337940.23	Картометрический метод	5.0	-
319	-	-	489702.33	1337939.27	Картометрический метод	5.0	-
320	-	-	489712.11	1337935.70	Картометрический метод	5.0	-
321	-	-	489712.45	1337935.58	Картометрический метод	5.0	-
322	-	-	489712.79	1337935.44	Картометрический метод	5.0	-
323	-	-	489713.13	1337935.30	Картометрический метод	5.0	-

2. Сведения о характерных точках границ объекта

Обозначение характерных точек границ	Существующие координаты, м		Измененные (уточненные) координаты, м		Метод определения координат характерной точки	Средняя квадратическая погрешность положения характерной точки (Mt), м	Описание обозначения точки на местности (при наличии)
	X	Y	X	Y			
1	2	3	4	5	6	7	8
324	-	-	489718.34	1337933.08	Картометрический метод	5.0	-
325	-	-	489731.39	1337928.30	Картометрический метод	5.0	-
326	-	-	489731.84	1337928.13	Картометрический метод	5.0	-
327	-	-	489733.36	1337927.46	Картометрический метод	5.0	-
328	-	-	489734.81	1337926.67	Картометрический метод	5.0	-
329	-	-	489736.19	1337925.76	Картометрический метод	5.0	-
330	-	-	489743.99	1337920.16	Картометрический метод	5.0	-
331	-	-	489745.00	1337919.38	Картометрический метод	5.0	-
332	-	-	489745.97	1337918.54	Картометрический метод	5.0	-
333	-	-	489746.87	1337917.63	Картометрический метод	5.0	-
334	-	-	489752.70	1337911.45	Картометрический метод	5.0	-
335	-	-	489754.62	1337909.83	Картометрический метод	5.0	-
336	-	-	489765.03	1337905.58	Картометрический метод	5.0	-
337	-	-	489765.90	1337905.20	Картометрический метод	5.0	-
338	-	-	489766.75	1337904.78	Картометрический метод	5.0	-
339	-	-	489767.58	1337904.32	Картометрический метод	5.0	-
340	-	-	489778.18	1337898.10	Картометрический метод	5.0	-
341	-	-	489779.16	1337897.70	Картометрический метод	5.0	-
342	-	-	489780.01	1337897.32	Картометрический метод	5.0	-
343	-	-	489780.83	1337896.91	Картометрический метод	5.0	-
344	-	-	489781.64	1337896.47	Картометрический метод	5.0	-
345	-	-	489790.86	1337891.05	Картометрический метод	5.0	-
346	-	-	489792.62	1337888.72	Картометрический метод	5.0	-
347	-	-	489799.88	1337885.25	Картометрический метод	5.0	-
348	-	-	489805.86	1337880.23	Картометрический метод	5.0	-

2. Сведения о характерных точках границ объекта

Обозначение характерных точек границ	Существующие координаты, м		Измененные (уточненные) координаты, м		Метод определения координат характерной точки	Средняя квадратическая погрешность положения характерной точки (Mt), м	Описание обозначения точки на местности (при наличии)
	X	Y	X	Y			
1	2	3	4	5	6	7	8
349	-	-	489819.18	1337876.02	Картометрический метод	5.0	-
350	-	-	489823.11	1337874.14	Картометрический метод	5.0	-
351	-	-	489823.36	1337874.63	Картометрический метод	5.0	-
352	-	-	489831.81	1337871.34	Картометрический метод	5.0	-
353	-	-	489835.38	1337869.85	Картометрический метод	5.0	-
354	-	-	489839.03	1337869.61	Картометрический метод	5.0	-
355	-	-	489841.19	1337870.59	Картометрический метод	5.0	-
356	-	-	489847.80	1337875.62	Картометрический метод	5.0	-
357	-	-	489848.09	1337875.83	Картометрический метод	5.0	-
358	-	-	489849.46	1337876.76	Картометрический метод	5.0	-
359	-	-	489850.90	1337877.57	Картометрический метод	5.0	-
360	-	-	489852.40	1337878.25	Картометрический метод	5.0	-
361	-	-	489853.96	1337878.80	Картометрический метод	5.0	-
362	-	-	489855.56	1337879.23	Картометрический метод	5.0	-
363	-	-	489857.18	1337879.53	Картометрический метод	5.0	-
364	-	-	489858.22	1337879.63	Картометрический метод	5.0	-
365	-	-	489866.83	1337878.48	Картометрический метод	5.0	-
366	-	-	489866.95	1337878.44	Картометрический метод	5.0	-
367	-	-	489871.90	1337876.59	Картометрический метод	5.0	-
368	-	-	489876.57	1337877.19	Картометрический метод	5.0	-
369	-	-	489869.17	1337878.17	Картометрический метод	5.0	-
370	-	-	489879.86	1337910.41	Картометрический метод	5.0	-
371	-	-	489891.01	1337944.03	Картометрический метод	5.0	-
372	-	-	489892.48	1337948.45	Картометрический метод	5.0	-
373	-	-	489920.82	1337939.17	Картометрический метод	5.0	-

2. Сведения о характерных точках границ объекта

Обозначение характерных точек границ	Существующие координаты, м		Измененные (уточненные) координаты, м		Метод определения координат характерной точки	Средняя квадратическая погрешность положения характерной точки (Mt), м	Описание обозначения точки на местности (при наличии)
	X	Y	X	Y			
1	2	3	4	5	6	7	8
374	-	-	489908.36	1337901.29	Картометрический метод	5.0	-
375	-	-	489899.42	1337874.15	Картометрический метод	5.0	-
376	-	-	489932.06	1337869.81	Картометрический метод	5.0	-
377	-	-	489937.19	1337868.61	Картометрический метод	5.0	-
378	-	-	489938.07	1337868.34	Картометрический метод	5.0	-
379	-	-	489938.95	1337868.04	Картометрический метод	5.0	-
380	-	-	489954.53	1337862.20	Картометрический метод	5.0	-
381	-	-	489971.63	1337856.66	Картометрический метод	5.0	-
382	-	-	489972.13	1337856.49	Картометрический метод	5.0	-
383	-	-	489972.63	1337856.31	Картометрический метод	5.0	-
384	-	-	489973.13	1337856.11	Картометрический метод	5.0	-
385	-	-	489987.67	1337850.07	Картометрический метод	5.0	-
386	-	-	489997.16	1337846.44	Картометрический метод	5.0	-
387	-	-	490008.75	1337842.42	Картометрический метод	5.0	-
388	-	-	490020.23	1337838.41	Картометрический метод	5.0	-
389	-	-	490020.50	1337838.31	Картометрический метод	5.0	-
390	-	-	490040.59	1337830.34	Картометрический метод	5.0	-
391	-	-	490042.04	1337829.70	Картометрический метод	5.0	-
392	-	-	490043.44	1337828.94	Картометрический метод	5.0	-
393	-	-	490044.78	1337828.07	Картометрический метод	5.0	-
394	-	-	490057.38	1337819.15	Картометрический метод	5.0	-
395	-	-	490057.65	1337818.96	Картометрический метод	5.0	-
396	-	-	490058.94	1337817.92	Картометрический метод	5.0	-
397	-	-	490060.15	1337816.79	Картометрический метод	5.0	-
398	-	-	490061.25	1337815.56	Картометрический метод	5.0	-

2. Сведения о характерных точках границ объекта

Обозначение характерных точек границ	Существующие координаты, м		Измененные (уточненные) координаты, м		Метод определения координат характерной точки	Средняя квадратическая погрешность положения характерной точки (Mt), м	Описание обозначения точки на местности (при наличии)
	X	Y	X	Y			
1	2	3	4	5	6	7	8
399	-	-	490062.25	1337814.24	Картометрический метод	5.0	-
400	-	-	490063.13	1337812.84	Картометрический метод	5.0	-
401	-	-	490063.90	1337811.38	Картометрический метод	5.0	-
402	-	-	490068.40	1337801.87	Картометрический метод	5.0	-
403	-	-	490068.58	1337801.49	Картометрический метод	5.0	-
404	-	-	490069.19	1337799.96	Картометрический метод	5.0	-
405	-	-	490069.67	1337798.38	Картометрический метод	5.0	-
406	-	-	490070.03	1337796.77	Картометрический метод	5.0	-
407	-	-	490070.24	1337795.12	Картометрический метод	5.0	-
408	-	-	490071.36	1337791.34	Картометрический метод	5.0	-
409	-	-	490071.65	1337791.16	Картометрический метод	5.0	-
410	-	-	490073.05	1337791.44	Картометрический метод	5.0	-
411	-	-	490074.69	1337791.65	Картометрический метод	5.0	-
412	-	-	490076.34	1337791.72	Картометрический метод	5.0	-
413	-	-	490077.99	1337791.64	Картометрический метод	5.0	-
414	-	-	490079.63	1337791.44	Картометрический метод	5.0	-
415	-	-	490081.25	1337791.10	Картометрический метод	5.0	-
416	-	-	490093.12	1337788.09	Картометрический метод	5.0	-
417	-	-	490094.22	1337787.77	Картометрический метод	5.0	-
418	-	-	490095.77	1337787.21	Картометрический метод	5.0	-
419	-	-	490097.28	1337786.52	Картометрический метод	5.0	-
420	-	-	490098.72	1337785.71	Картометрический метод	5.0	-
421	-	-	490112.69	1337777.07	Картометрический метод	5.0	-
422	-	-	490122.19	1337772.02	Картометрический метод	5.0	-
423	-	-	490136.22	1337769.43	Картометрический метод	5.0	-

2. Сведения о характерных точках границ объекта

Обозначение характерных точек границ	Существующие координаты, м		Измененные (уточненные) координаты, м		Метод определения координат характерной точки	Средняя квадратическая погрешность положения характерной точки (Mt), м	Описание обозначения точки на местности (при наличии)
	X	Y	X	Y			
1	2	3	4	5	6	7	8
424	-	-	490137.50	1337769.15	Картометрический метод	5.0	-
425	-	-	490139.09	1337768.67	Картометрический метод	5.0	-
426	-	-	490140.63	1337768.07	Картометрический метод	5.0	-
427	-	-	490142.12	1337767.34	Картометрический метод	5.0	-
428	-	-	490143.54	1337766.50	Картометрический метод	5.0	-
429	-	-	490144.88	1337765.53	Картометрический метод	5.0	-
430	-	-	490156.96	1337756.12	Картометрический метод	5.0	-
431	-	-	490169.05	1337752.33	Картометрический метод	5.0	-
432	-	-	490169.43	1337752.22	Картометрический метод	5.0	-
433	-	-	490170.98	1337751.63	Картометрический метод	5.0	-
434	-	-	490172.47	1337750.92	Картометрический метод	5.0	-
435	-	-	490173.89	1337750.07	Картометрический метод	5.0	-
436	-	-	490187.74	1337741.18	Картометрический метод	5.0	-
437	-	-	490204.28	1337733.14	Картометрический метод	5.0	-
438	-	-	490204.33	1337733.20	Картометрический метод	5.0	-
439	-	-	490222.31	1337748.35	Картометрический метод	5.0	-
440	-	-	490226.84	1337752.89	Картометрический метод	5.0	-
441	-	-	490252.18	1337771.18	Картометрический метод	5.0	-
442	-	-	490288.76	1337793.72	Картометрический метод	5.0	-
443	-	-	490311.28	1337819.06	Картометрический метод	5.0	-
444	-	-	490312.34	1337826.49	Картометрический метод	5.0	-
445	-	-	490300.49	1337839.19	Картометрический метод	5.0	-
446	-	-	490267.65	1337866.90	Картометрический метод	5.0	-
271	-	-	490155.41	1337912.14	Картометрический метод	5.0	-
447	-	-	493707.46	1334142.70	Картометрический метод	5.0	-

2. Сведения о характерных точках границ объекта							
Обозначение характерных точек границ	**Существующие координаты, м**		**Измененные (уточненные) координаты, м**		**Метод определения координат характерной точки**	**Средняя квадратическая погрешность положения характерной точки (Mt), м**	**Описание обозначения точки на местности (при наличии)**
	X	**Y**	**X**	**Y**			
1	**2**	**3**	**4**	**5**	**6**	**7**	**8**
448	-	-	493682.89	1334173.12	Картометрический метод	5.0	-
449	-	-	493667.87	1334164.39	Картометрический метод	5.0	-
450	-	-	493654.46	1334154.27	Картометрический метод	5.0	-
451	-	-	493681.03	1334121.36	Картометрический метод	5.0	-
447	-	-	493707.46	1334142.70	Картометрический метод	5.0	-
452	-	-	493610.21	1334119.03	Картометрический метод	5.0	-
453	-	-	493648.30	1334142.80	Картометрический метод	5.0	-
454	-	-	493621.80	1334175.62	Картометрический метод	5.0	-
455	-	-	493588.42	1334156.54	Картометрический метод	5.0	-
452	-	-	493610.21	1334119.03	Картометрический метод	5.0	-
456	-	-	493475.42	1334421.80	Картометрический метод	5.0	-
457	-	-	493505.37	1334436.79	Картометрический метод	5.0	-
458	-	-	493477.54	1334492.41	Картометрический метод	5.0	-
459	-	-	493455.81	1334480.05	Картометрический метод	5.0	-
460	-	-	493460.11	1334452.38	Картометрический метод	5.0	-
456	-	-	493475.42	1334421.80	Картометрический метод	5.0	-
461	-	-	493573.29	1334250.46	Картометрический метод	5.0	-
462	-	-	493608.56	1334278.83	Картометрический метод	5.0	-
463	-	-	493602.19	1334286.88	Картометрический метод	5.0	-
464	-	-	493618.86	1334299.85	Картометрический метод	5.0	-
465	-	-	493600.45	1334323.51	Картометрический метод	5.0	-
466	-	-	493546.88	1334281.82	Картометрический метод	5.0	-
461	-	-	493573.29	1334250.46	Картометрический метод	5.0	-
467	-	-	495999.29	1342118.09	Картометрический метод	5.0	-
468	-	-	495993.45	1342113.23	Картометрический метод	5.0	-

2. Сведения о характерных точках границ объекта							
Обозначение характерных точек границ	**Существующие координаты, м**		**Измененные (уточненные) координаты, м**		**Метод определения координат характерной точки**	**Средняя квадратическая погрешность положения характерной точки (Mt), м**	**Описание обозначения точки на местности (при наличии)**
	X	**Y**	**X**	**Y**			
1	**2**	**3**	**4**	**5**	**6**	**7**	**8**
469	-	-	495982.08	1342099.39	Картометрический метод	5.0	-
470	-	-	496001.67	1342113.42	Картометрический метод	5.0	-
467	-	-	495999.29	1342118.09	Картометрический метод	5.0	-
471	-	-	495919.63	1342085.43	Картометрический метод	5.0	-
472	-	-	495971.38	1342094.92	Картометрический метод	5.0	-
473	-	-	495976.83	1342095.63	Картометрический метод	5.0	-
474	-	-	495980.11	1342097.98	Картометрический метод	5.0	-
475	-	-	495969.52	1342095.46	Картометрический метод	5.0	-
476	-	-	495953.76	1342125.49	Картометрический метод	5.0	-
477	-	-	495948.89	1342124.30	Картометрический метод	5.0	-
478	-	-	495923.56	1342111.76	Картометрический метод	5.0	-
479	-	-	495918.43	1342105.43	Картометрический метод	5.0	-
471	-	-	495919.63	1342085.43	Картометрический метод	5.0	-
480	-	-	495634.14	1342849.88	Картометрический метод	5.0	-
481	-	-	495639.35	1342855.23	Картометрический метод	5.0	-
482	-	-	495642.61	1342858.83	Картометрический метод	5.0	-
483	-	-	495645.20	1342861.69	Картометрический метод	5.0	-
484	-	-	495641.47	1342859.15	Картометрический метод	5.0	-
485	-	-	495636.03	1342867.08	Картометрический метод	5.0	-
486	-	-	495638.95	1342869.07	Картометрический метод	5.0	-
487	-	-	495637.41	1342871.32	Картометрический метод	5.0	-
488	-	-	495639.59	1342872.79	Картометрический метод	5.0	-
489	-	-	495641.12	1342870.56	Картометрический метод	5.0	-
490	-	-	495643.99	1342872.52	Картометрический метод	5.0	-
491	-	-	495648.74	1342865.59	Картометрический метод	5.0	-

2. Сведения о характерных точках границ объекта

Обозначение характерных точек границ	Существующие координаты, м		Измененные (уточненные) координаты, м		Метод определения координат характерной точки	Средняя квадратическая погрешность положения характерной точки (Mt), м	Описание обозначения точки на местности (при наличии)
	X	Y	X	Y			
1	2	3	4	5	6	7	8
492	-	-	495653.38	1342870.72	Картометрический метод	5.0	-
493	-	-	495612.03	1342910.49	Картометрический метод	5.0	-
494	-	-	495580.70	1342879.29	Картометрический метод	5.0	-
495	-	-	495580.67	1342879.26	Картометрический метод	5.0	-
496	-	-	495599.12	1342859.08	Картометрический метод	5.0	-
497	-	-	495609.54	1342866.33	Картометрический метод	5.0	-
498	-	-	495618.27	1342872.39	Картометрический метод	5.0	-
480	-	-	495634.14	1342849.88	Картометрический метод	5.0	-
499	-	-	495756.45	1342701.56	Картометрический метод	5.0	-
500	-	-	495786.28	1342727.61	Картометрический метод	5.0	-
501	-	-	495780.86	1342739.44	Картометрический метод	5.0	-
502	-	-	495779.48	1342750.72	Картометрический метод	5.0	-
503	-	-	495757.88	1342775.17	Картометрический метод	5.0	-
504	-	-	495738.09	1342794.84	Картометрический метод	5.0	-
505	-	-	495734.78	1342791.77	Картометрический метод	5.0	-
506	-	-	495741.80	1342785.41	Картометрический метод	5.0	-
507	-	-	495717.87	1342772.13	Картометрический метод	5.0	-
508	-	-	495701.07	1342754.64	Картометрический метод	5.0	-
509	-	-	495725.29	1342735.52	Картометрический метод	5.0	-
510	-	-	495748.88	1342711.12	Картометрический метод	5.0	-
499	-	-	495756.45	1342701.56	Картометрический метод	5.0	-
511	-	-	496231.86	1341815.65	Картометрический метод	5.0	-
512	-	-	496256.71	1341833.28	Картометрический метод	5.0	-
513	-	-	496272.03	1341849.73	Картометрический метод	5.0	-
514	-	-	496280.98	1341865.04	Картометрический метод	5.0	-

2. Сведения о характерных точках границ объекта

Обозначение характерных точек границ	Существующие координаты, м		Измененные (уточненные) координаты, м		Метод определения координат характерной точки	Средняя квадратическая погрешность положения характерной точки (Mt), м	Описание обозначения точки на местности (при наличии)
	X	Y	X	Y			
1	2	3	4	5	6	7	8
515	-	-	496280.98	1341873.42	Картометрический метод	5.0	-
516	-	-	496278.38	1341883.24	Картометрический метод	5.0	-
517	-	-	496267.68	1341906.06	Картометрический метод	5.0	-
518	-	-	496250.45	1341941.25	Картометрический метод	5.0	-
519	-	-	496237.36	1341955.17	Картометрический метод	5.0	-
520	-	-	496229.81	1341965.61	Картометрический метод	5.0	-
521	-	-	496218.55	1341976.35	Картометрический метод	5.0	-
522	-	-	496195.62	1341977.56	Картометрический метод	5.0	-
523	-	-	496143.56	1341978.05	Картометрический метод	5.0	-
524	-	-	496138.44	1342020.66	Картометрический метод	5.0	-
525	-	-	496165.71	1342032.59	Картометрический метод	5.0	-
526	-	-	496172.53	1342051.34	Картометрический метод	5.0	-
527	-	-	496179.35	1342087.13	Картометрический метод	5.0	-
528	-	-	496194.69	1342116.10	Картометрический метод	5.0	-
529	-	-	496204.91	1342129.74	Картометрический метод	5.0	-
530	-	-	496178.86	1342148.30	Картометрический метод	5.0	-
531	-	-	496124.34	1342119.44	Картометрический метод	5.0	-
532	-	-	496118.37	1342128.34	Картометрический метод	5.0	-
533	-	-	496108.77	1342123.25	Картометрический метод	5.0	-
534	-	-	496117.86	1342111.76	Картометрический метод	5.0	-
535	-	-	496128.13	1342093.66	Картометрический метод	5.0	-
536	-	-	496132.93	1342077.82	Картометрический метод	5.0	-
537	-	-	496136.83	1342035.52	Картометрический метод	5.0	-
538	-	-	496139.22	1341978.02	Картометрический метод	5.0	-
539	-	-	496141.79	1341964.76	Картометрический метод	5.0	-

2. Сведения о характерных точках границ объекта							
Обозначение характерных точек границ	**Существующие координаты, м**		**Измененные (уточненные) координаты, м**		**Метод определения координат характерной точки**	**Средняя квадратическая погрешность положения характерной точки (Mt), м**	**Описание обозначения точки на местности (при наличии)**
	X	**Y**	**X**	**Y**			
1	**2**	**3**	**4**	**5**	**6**	**7**	**8**
540	-	-	496150.87	1341939.71	Картометрический метод	5.0	-
541	-	-	496149.85	1341935.89	Картометрический метод	5.0	-
542	-	-	496157.07	1341927.66	Картометрический метод	5.0	-
543	-	-	496165.36	1341908.94	Картометрический метод	5.0	-
544	-	-	496177.05	1341884.25	Картометрический метод	5.0	-
545	-	-	496195.68	1341855.82	Картометрический метод	5.0	-
511	-	-	496231.86	1341815.65	Картометрический метод	5.0	-
546	-	-	487905.51	1339459.42	Картометрический метод	5.0	-
547	-	-	487902.76	1339475.07	Картометрический метод	5.0	-
548	-	-	487905.50	1339483.90	Картометрический метод	5.0	-
549	-	-	487942.06	1339474.78	Картометрический метод	5.0	-
550	-	-	487943.70	1339478.42	Картометрический метод	5.0	-
551	-	-	487896.72	1339485.92	Картометрический метод	5.0	-
552	-	-	487894.78	1339477.00	Картометрический метод	5.0	-
553	-	-	487899.22	1339460.35	Картометрический метод	5.0	-
546	-	-	487905.51	1339459.42	Картометрический метод	5.0	-
554	-	-	487952.38	1339376.10	Картометрический метод	5.0	-
555	-	-	487934.72	1339364.88	Картометрический метод	5.0	-
556	-	-	487910.05	1339384.97	Картометрический метод	5.0	-
557	-	-	487931.43	1339411.21	Картометрический метод	5.0	-
558	-	-	487934.76	1339414.93	Картометрический метод	5.0	-
559	-	-	487943.82	1339424.99	Картометрический метод	5.0	-
560	-	-	487946.26	1339427.71	Картометрический метод	5.0	-
561	-	-	487893.83	1339458.25	Картометрический метод	5.0	-
562	-	-	487839.09	1339359.72	Картометрический метод	5.0	-

2. Сведения о характерных точках границ объекта							
Обозначение характерных точек границ	**Существующие координаты, м**		**Измененные (уточненные) координаты, м**		**Метод определения координат характерной точки**	**Средняя квадратическая погрешность положения характерной точки (Mt), м**	**Описание обозначения точки на местности (при наличии)**
	X	**Y**	**X**	**Y**			
1	**2**	**3**	**4**	**5**	**6**	**7**	**8**
563	-	-	487832.83	1339347.14	Картометрический метод	5.0	-
564	-	-	487852.20	1339337.60	Картометрический метод	5.0	-
565	-	-	487888.01	1339318.82	Картометрический метод	5.0	-
566	-	-	487985.35	1339270.85	Картометрический метод	5.0	-
567	-	-	488003.80	1339262.37	Картометрический метод	5.0	-
568	-	-	488048.34	1339351.94	Картометрический метод	5.0	-
569	-	-	488024.46	1339357.76	Картометрический метод	5.0	-
570	-	-	488022.74	1339358.62	Картометрический метод	5.0	-
571	-	-	488008.33	1339365.83	Картометрический метод	5.0	-
572	-	-	488010.12	1339368.52	Картометрический метод	5.0	-
573	-	-	487970.70	1339374.09	Картометрический метод	5.0	-
554	-	-	487952.38	1339376.10	Картометрический метод	5.0	-
574	-	-	491190.26	1334800.49	Картометрический метод	5.0	-
575	-	-	491196.38	1334801.38	Картометрический метод	5.0	-
576	-	-	491195.86	1334804.99	Картометрический метод	5.0	-
577	-	-	491189.73	1334804.10	Картометрический метод	5.0	-
574	-	-	491190.26	1334800.49	Картометрический метод	5.0	-
578	-	-	491190.43	1334778.67	Картометрический метод	5.0	-
579	-	-	491183.24	1334800.14	Картометрический метод	5.0	-
580	-	-	491182.18	1334789.56	Картометрический метод	5.0	-
578	-	-	491190.43	1334778.67	Картометрический метод	5.0	-
581	-	-	491093.14	1334679.37	Картометрический метод	5.0	-
582	-	-	491087.08	1334680.82	Картометрический метод	5.0	-
583	-	-	491104.51	1334715.63	Картометрический метод	5.0	-
584	-	-	491070.29	1334748.46	Картометрический метод	5.0	-

2. Сведения о характерных точках границ объекта

Обозначение характерных точек границ	Существующие координаты, м		Измененные (уточненные) координаты, м		Метод определения координат характерной точки	Средняя квадратическая погрешность положения характерной точки (Mt), м	Описание обозначения точки на местности (при наличии)
	X	Y	X	Y			
1	2	3	4	5	6	7	8
585	-	-	491069.86	1334753.04	Картометрический метод	5.0	-
586	-	-	491067.04	1334749.05	Картометрический метод	5.0	-
587	-	-	491038.82	1334761.29	Картометрический метод	5.0	-
588	-	-	491059.88	1334795.29	Картометрический метод	5.0	-
589	-	-	491066.26	1334791.54	Картометрический метод	5.0	-
590	-	-	491063.94	1334816.29	Картометрический метод	5.0	-
591	-	-	491069.95	1334823.14	Картометрический метод	5.0	-
592	-	-	491069.73	1334824.94	Картометрический метод	5.0	-
593	-	-	491085.91	1334841.96	Картометрический метод	5.0	-
594	-	-	491066.85	1334858.60	Картометрический метод	5.0	-
595	-	-	491080.78	1334875.40	Картометрический метод	5.0	-
596	-	-	491079.71	1334876.41	Картометрический метод	5.0	-
597	-	-	491091.83	1334892.49	Картометрический метод	5.0	-
598	-	-	491115.22	1334874.70	Картометрический метод	5.0	-
599	-	-	491138.08	1334900.74	Картометрический метод	5.0	-
600	-	-	491129.88	1334908.59	Картометрический метод	5.0	-
601	-	-	491122.09	1334915.59	Картометрический метод	5.0	-
602	-	-	491122.51	1334916.05	Картометрический метод	5.0	-
603	-	-	491119.19	1334919.00	Картометрический метод	5.0	-
604	-	-	491130.04	1334930.23	Картометрический метод	5.0	-
605	-	-	491125.36	1334935.56	Картометрический метод	5.0	-
606	-	-	491119.80	1334931.43	Картометрический метод	5.0	-
607	-	-	491115.80	1334928.43	Картометрический метод	5.0	-
608	-	-	491114.01	1334927.09	Картометрический метод	5.0	-
609	-	-	491113.27	1334926.54	Картометрический метод	5.0	-

2. Сведения о характерных точках границ объекта

Обозначение характерных точек границ	Существующие координаты, м		Измененные (уточненные) координаты, м		Метод определения координат характерной точки	Средняя квадратическая погрешность положения характерной точки (Mt), м	Описание обозначения точки на местности (при наличии)
	X	Y	X	Y			
1	2	3	4	5	6	7	8
610	-	-	491112.57	1334926.02	Картометрический метод	5.0	-
611	-	-	491112.54	1334925.99	Картометрический метод	5.0	-
612	-	-	491108.75	1334923.14	Картометрический метод	5.0	-
613	-	-	491100.51	1334918.20	Картометрический метод	5.0	-
614	-	-	491097.24	1334916.24	Картометрический метод	5.0	-
615	-	-	491090.72	1334912.32	Картометрический метод	5.0	-
616	-	-	491074.57	1334906.18	Картометрический метод	5.0	-
617	-	-	491063.47	1334899.56	Картометрический метод	5.0	-
618	-	-	491058.61	1334892.71	Картометрический метод	5.0	-
619	-	-	491052.54	1334874.12	Картометрический метод	5.0	-
620	-	-	491046.52	1334863.86	Картометрический метод	5.0	-
621	-	-	491039.92	1334857.17	Картометрический метод	5.0	-
622	-	-	491042.10	1334854.99	Картометрический метод	5.0	-
623	-	-	491039.80	1334850.38	Картометрический метод	5.0	-
624	-	-	491038.74	1334847.79	Картометрический метод	5.0	-
625	-	-	491039.53	1334842.61	Картометрический метод	5.0	-
626	-	-	491042.23	1334824.86	Картометрический метод	5.0	-
627	-	-	491045.80	1334801.48	Картометрический метод	5.0	-
628	-	-	490978.69	1334752.55	Картометрический метод	5.0	-
629	-	-	491005.26	1334643.53	Картометрический метод	5.0	-
581	-	-	491093.14	1334679.37	Картометрический метод	5.0	-
630	-	-	490681.22	1335214.54	Картометрический метод	5.0	-
631	-	-	490682.48	1335213.40	Картометрический метод	5.0	-
632	-	-	490710.83	1335205.10	Картометрический метод	5.0	-
633	-	-	490712.54	1335197.61	Картометрический метод	5.0	-

2. Сведения о характерных точках границ объекта

Обозначение характерных точек границ	Существующие координаты, м		Измененные (уточненные) координаты, м		Метод определения координат характерной точки	Средняя квадратическая погрешность положения характерной точки (Mt), м	Описание обозначения точки на местности (при наличии)
	X	Y	X	Y			
1	2	3	4	5	6	7	8
634	-	-	490717.46	1335204.42	Картометрический метод	5.0	-
635	-	-	490682.86	1335216.99	Картометрический метод	5.0	-
630	-	-	490681.22	1335214.54	Картометрический метод	5.0	-
636	-	-	496405.16	1339137.66	Картометрический метод	5.0	-
637	-	-	496403.54	1339179.38	Картометрический метод	5.0	-
638	-	-	496401.20	1339178.37	Картометрический метод	5.0	-
639	-	-	496392.87	1339175.81	Картометрический метод	5.0	-
636	-	-	496405.16	1339137.66	Картометрический метод	5.0	-
640	-	-	491005.35	1337015.82	Картометрический метод	5.0	-
641	-	-	491013.29	1337018.26	Картометрический метод	5.0	-
642	-	-	491026.09	1337032.91	Картометрический метод	5.0	-
643	-	-	491032.81	1337035.35	Картометрический метод	5.0	-
644	-	-	491038.31	1337028.03	Картометрический метод	5.0	-
645	-	-	491044.41	1337025.59	Картометрический метод	5.0	-
646	-	-	491052.34	1337025.59	Картометрический метод	5.0	-
647	-	-	491059.67	1337026.20	Картометрический метод	5.0	-
648	-	-	491074.31	1337032.30	Картометрический метод	5.0	-
649	-	-	491086.16	1337040.80	Картометрический метод	5.0	-
650	-	-	491102.38	1337052.44	Картометрический метод	5.0	-
651	-	-	491108.48	1337048.45	Картометрический метод	5.0	-
652	-	-	491105.09	1337055.18	Картометрический метод	5.0	-
653	-	-	491096.69	1337072.41	Картометрический метод	5.0	-
654	-	-	491086.05	1337079.84	Картометрический метод	5.0	-
655	-	-	491056.00	1337106.14	Картометрический метод	5.0	-
656	-	-	491038.31	1337088.44	Картометрический метод	5.0	-

2. Сведения о характерных точках границ объекта							
Обозначение характерных точек границ	**Существующие координаты, м**		**Измененные (уточненные) координаты, м**		**Метод определения координат характерной точки**	**Средняя квадратическая погрешность положения характерной точки (Mt), м**	**Описание обозначения точки на местности (при наличии)**
	X	**Y**	**X**	**Y**			
1	**2**	**3**	**4**	**5**	**6**	**7**	**8**
657	-	-	491018.86	1337068.98	Картометрический метод	5.0	-
658	-	-	491031.36	1337045.93	Картометрический метод	5.0	-
659	-	-	491021.43	1337040.02	Картометрический метод	5.0	-
660	-	-	491010.32	1337060.45	Картометрический метод	5.0	-
661	-	-	490998.64	1337048.78	Картометрический метод	5.0	-
662	-	-	490991.93	1337034.13	Картометрический метод	5.0	-
663	-	-	490989.29	1337028.85	Картометрический метод	5.0	-
664	-	-	490992.44	1337023.33	Картометрический метод	5.0	-
665	-	-	490995.38	1337025.07	Картометрический метод	5.0	-
666	-	-	490999.79	1337016.94	Картометрический метод	5.0	-
640	-	-	491005.35	1337015.82	Картометрический метод	5.0	-
667	-	-	490843.17	1337133.91	Картометрический метод	5.0	-
668	-	-	490849.58	1337136.04	Картометрический метод	5.0	-
669	-	-	490852.63	1337141.23	Картометрический метод	5.0	-
670	-	-	490857.51	1337146.72	Картометрический метод	5.0	-
671	-	-	490863.31	1337152.20	Картометрический метод	5.0	-
672	-	-	490871.86	1337158.01	Картометрический метод	5.0	-
673	-	-	490879.78	1337162.29	Картометрический метод	5.0	-
674	-	-	490885.88	1337165.03	Картометрический метод	5.0	-
675	-	-	490894.13	1337168.08	Картометрический метод	5.0	-
676	-	-	490895.23	1337169.07	Картометрический метод	5.0	-
677	-	-	490897.18	1337170.83	Картометрический метод	5.0	-
678	-	-	490899.62	1337177.24	Картометрический метод	5.0	-
679	-	-	490903.28	1337185.48	Картометрический метод	5.0	-
680	-	-	490903.59	1337193.41	Картометрический метод	5.0	-

2. Сведения о характерных точках границ объекта

Обозначение характерных точек границ	Существующие координаты, м		Измененные (уточненные) координаты, м		Метод определения координат характерной точки	Средняя квадратическая погрешность положения характерной точки (Mt), м	Описание обозначения точки на местности (при наличии)
	X	Y	X	Y			
1	2	3	4	5	6	7	8
681	-	-	490906.95	1337201.04	Картометрический метод	5.0	-
682	-	-	490913.35	1337207.45	Картометрический метод	5.0	-
683	-	-	490918.24	1337213.24	Картометрический метод	5.0	-
684	-	-	490921.46	1337215.21	Картометрический метод	5.0	-
685	-	-	490918.86	1337217.39	Картометрический метод	5.0	-
686	-	-	490884.60	1337178.42	Картометрический метод	5.0	-
687	-	-	490873.33	1337188.33	Картометрический метод	5.0	-
688	-	-	490903.70	1337222.88	Картометрический метод	5.0	-
689	-	-	490896.19	1337229.48	Картометрический метод	5.0	-
690	-	-	490899.61	1337233.38	Картометрический метод	5.0	-
691	-	-	490862.17	1337264.60	Картометрический метод	5.0	-
692	-	-	490850.17	1337256.80	Картометрический метод	5.0	-
693	-	-	490830.58	1337240.39	Картометрический метод	5.0	-
694	-	-	490795.99	1337213.05	Картометрический метод	5.0	-
695	-	-	490789.55	1337200.98	Картометрический метод	5.0	-
696	-	-	490789.55	1337196.69	Картометрический метод	5.0	-
697	-	-	490815.07	1337164.69	Картометрический метод	5.0	-
698	-	-	490827.00	1337138.79	Картометрический метод	5.0	-
699	-	-	490834.02	1337135.43	Картометрический метод	5.0	-
700	-	-	490839.69	1337134.49	Картометрический метод	5.0	-
667	-	-	490843.17	1337133.91	Картометрический метод	5.0	-
701	-	-	483446.68	1329003.43	Картометрический метод	5.0	-
702	-	-	483454.75	1329043.05	Картометрический метод	5.0	-
703	-	-	483456.38	1329051.08	Картометрический метод	5.0	-
704	-	-	483456.68	1329053.76	Картометрический метод	5.0	-

2. Сведения о характерных точках границ объекта

Обозначение характерных точек границ	Существующие координаты, м		Измененные (уточненные) координаты, м		Метод определения координат характерной точки	Средняя квадратическая погрешность положения характерной точки (Mt), м	Описание обозначения точки на местности (при наличии)
	X	Y	X	Y			
1	2	3	4	5	6	7	8
705	-	-	483459.37	1329077.93	Картометрический метод	5.0	-
706	-	-	483427.64	1329085.75	Картометрический метод	5.0	-
707	-	-	483433.98	1329077.62	Картометрический метод	5.0	-
708	-	-	483417.34	1329013.29	Картометрический метод	5.0	-
709	-	-	483427.65	1329009.83	Картометрический метод	5.0	-
701	-	-	483446.68	1329003.43	Картометрический метод	5.0	-
710	-	-	483024.98	1331574.09	Картометрический метод	5.0	-
711	-	-	483036.04	1331583.79	Картометрический метод	5.0	-
712	-	-	483048.50	1331611.45	Картометрический метод	5.0	-
713	-	-	483090.00	1331669.55	Картометрический метод	5.0	-
714	-	-	483113.51	1331662.64	Картометрический метод	5.0	-
715	-	-	483131.94	1331660.97	Картометрический метод	5.0	-
716	-	-	483132.14	1331662.45	Картометрический метод	5.0	-
717	-	-	483142.94	1331679.39	Картометрический метод	5.0	-
718	-	-	483161.92	1331709.16	Картометрический метод	5.0	-
719	-	-	483182.23	1331758.08	Картометрический метод	5.0	-
720	-	-	483186.13	1331775.96	Картометрический метод	5.0	-
721	-	-	483182.53	1331789.16	Картометрический метод	5.0	-
722	-	-	483170.94	1331805.58	Картометрический метод	5.0	-
723	-	-	483136.15	1331853.12	Картометрический метод	5.0	-
724	-	-	483151.73	1331875.96	Картометрический метод	5.0	-
725	-	-	483158.10	1331897.10	Картометрический метод	5.0	-
726	-	-	483164.12	1331914.15	Картометрический метод	5.0	-
727	-	-	483176.93	1331936.56	Картометрический метод	5.0	-
728	-	-	483187.29	1331977.09	Картометрический метод	5.0	-

2. Сведения о характерных точках границ объекта

Обозначение характерных точек границ	Существующие координаты, м		Измененные (уточненные) координаты, м		Метод определения координат характерной точки	Средняя квадратическая погрешность положения характерной точки (Mt), м	Описание обозначения точки на местности (при наличии)
	X	Y	X	Y			
1	2	3	4	5	6	7	8
729	-	-	483190.45	1331998.26	Картометрический метод	5.0	-
730	-	-	483189.82	1332014.13	Картометрический метод	5.0	-
731	-	-	483187.71	1332019.58	Картометрический метод	5.0	-
732	-	-	483177.55	1332006.69	Картометрический метод	5.0	-
733	-	-	483141.93	1331957.52	Картометрический метод	5.0	-
734	-	-	483128.80	1331942.32	Картометрический метод	5.0	-
735	-	-	483110.76	1331925.86	Картометрический метод	5.0	-
736	-	-	483053.98	1331955.10	Картометрический метод	5.0	-
737	-	-	483128.53	1331855.69	Картометрический метод	5.0	-
738	-	-	483055.97	1331807.09	Картометрический метод	5.0	-
739	-	-	483058.90	1331804.08	Картометрический метод	5.0	-
740	-	-	483058.70	1331803.86	Картометрический метод	5.0	-
741	-	-	483053.95	1331798.49	Картометрический метод	5.0	-
742	-	-	483073.88	1331784.02	Картометрический метод	5.0	-
743	-	-	483054.63	1331755.70	Картометрический метод	5.0	-
744	-	-	483036.25	1331778.47	Картометрический метод	5.0	-
745	-	-	483033.69	1331775.62	Картометрический метод	5.0	-
746	-	-	483022.66	1331775.31	Картометрический метод	5.0	-
747	-	-	483012.14	1331772.11	Картометрический метод	5.0	-
748	-	-	482964.10	1331719.36	Картометрический метод	5.0	-
749	-	-	482937.81	1331684.78	Картометрический метод	5.0	-
750	-	-	482917.06	1331658.48	Картометрический метод	5.0	-
751	-	-	482914.30	1331644.65	Картометрический метод	5.0	-
752	-	-	482919.84	1331634.96	Картометрический метод	5.0	-
753	-	-	482939.19	1331619.74	Картометрический метод	5.0	-

2. Сведения о характерных точках границ объекта

Обозначение характерных точек границ	Существующие координаты, м		Измененные (уточненные) координаты, м		Метод определения координат характерной точки	Средняя квадратическая погрешность положения характерной точки (Mt), м	Описание обозначения точки на местности (при наличии)
	X	Y	X	Y			
1	2	3	4	5	6	7	8
754	-	-	482945.23	1331615.40	Картометрический метод	5.0	-
755	-	-	482958.21	1331606.05	Картометрический метод	5.0	-
756	-	-	482973.78	1331594.84	Картометрический метод	5.0	-
757	-	-	482992.95	1331585.28	Картометрический метод	5.0	-
758	-	-	483012.53	1331575.47	Картометрический метод	5.0	-
759	-	-	483016.68	1331575.01	Картометрический метод	5.0	-
710	-	-	483024.98	1331574.09	Картометрический метод	5.0	-
760	-	-	496194.85	1339569.43	Картометрический метод	5.0	-
761	-	-	496217.48	1339583.97	Картометрический метод	5.0	-
762	-	-	496201.57	1339615.75	Картометрический метод	5.0	-
763	-	-	496233.88	1339631.02	Картометрический метод	5.0	-
764	-	-	496243.55	1339635.45	Картометрический метод	5.0	-
765	-	-	496240.41	1339642.85	Картометрический метод	5.0	-
766	-	-	496238.99	1339646.20	Картометрический метод	5.0	-
767	-	-	496237.89	1339648.79	Картометрический метод	5.0	-
768	-	-	496234.36	1339657.11	Картометрический метод	5.0	-
769	-	-	496228.66	1339663.14	Картометрический метод	5.0	-
770	-	-	496225.75	1339662.23	Картометрический метод	5.0	-
771	-	-	496221.00	1339660.73	Картометрический метод	5.0	-
772	-	-	496211.02	1339657.66	Картометрический метод	5.0	-
773	-	-	496184.64	1339648.26	Картометрический метод	5.0	-
774	-	-	496170.55	1339643.24	Картометрический метод	5.0	-
775	-	-	496160.95	1339671.69	Картометрический метод	5.0	-
776	-	-	496156.92	1339682.88	Картометрический метод	5.0	-
777	-	-	496155.21	1339683.04	Картометрический метод	5.0	-

2. Сведения о характерных точках границ объекта							
Обозначение характерных точек границ	**Существующие координаты, м**		**Измененные (уточненные) координаты, м**		**Метод определения координат характерной точки**	**Средняя квадратическая погрешность положения характерной точки (Mt), м**	**Описание обозначения точки на местности (при наличии)**
	X	**Y**	**X**	**Y**			
1	**2**	**3**	**4**	**5**	**6**	**7**	**8**
778	-	-	496152.91	1339683.21	Картометрический метод	5.0	-
779	-	-	496149.10	1339693.54	Картометрический метод	5.0	-
780	-	-	496142.11	1339677.52	Картометрический метод	5.0	-
781	-	-	496142.10	1339677.49	Картометрический метод	5.0	-
782	-	-	496145.27	1339655.27	Картометрический метод	5.0	-
783	-	-	496157.97	1339627.49	Картометрический метод	5.0	-
760	-	-	496194.85	1339569.43	Картометрический метод	5.0	-
784	-	-	492556.19	1333071.02	Картометрический метод	5.0	-
785	-	-	492562.70	1333077.80	Картометрический метод	5.0	-
786	-	-	492565.08	1333096.40	Картометрический метод	5.0	-
787	-	-	492578.84	1333094.64	Картометрический метод	5.0	-
788	-	-	492615.55	1333132.95	Картометрический метод	5.0	-
789	-	-	492568.29	1333205.99	Картометрический метод	5.0	-
790	-	-	492566.71	1333208.42	Картометрический метод	5.0	-
791	-	-	492534.31	1333252.24	Картометрический метод	5.0	-
792	-	-	492513.41	1333280.49	Картометрический метод	5.0	-
793	-	-	492486.23	1333261.28	Картометрический метод	5.0	-
794	-	-	492468.90	1333285.77	Картометрический метод	5.0	-
795	-	-	492495.56	1333304.64	Картометрический метод	5.0	-
796	-	-	492481.18	1333324.09	Картометрический метод	5.0	-
797	-	-	492424.40	1333412.42	Картометрический метод	5.0	-
798	-	-	492396.00	1333391.88	Картометрический метод	5.0	-
799	-	-	492399.54	1333386.84	Картометрический метод	5.0	-
800	-	-	492399.52	1333386.61	Картометрический метод	5.0	-
801	-	-	492398.09	1333384.17	Картометрический метод	5.0	-

2. Сведения о характерных точках границ объекта

Обозначение характерных точек границ	Существующие координаты, м		Измененные (уточненные) координаты, м		Метод определения координат характерной точки	Средняя квадратическая погрешность положения характерной точки (Mt), м	Описание обозначения точки на местности (при наличии)
	X	Y	X	Y			
1	2	3	4	5	6	7	8
802	-	-	492385.41	1333376.01	Картометрический метод	5.0	-
803	-	-	492378.90	1333371.80	Картометрический метод	5.0	-
804	-	-	492376.42	1333372.04	Картометрический метод	5.0	-
805	-	-	492395.26	1333344.38	Картометрический метод	5.0	-
806	-	-	492359.72	1333315.02	Картометрический метод	5.0	-
807	-	-	492331.98	1333296.59	Картометрический метод	5.0	-
808	-	-	492296.49	1333335.06	Картометрический метод	5.0	-
809	-	-	492312.61	1333342.75	Картометрический метод	5.0	-
810	-	-	492280.37	1333384.65	Картометрический метод	5.0	-
811	-	-	492281.74	1333385.68	Картометрический метод	5.0	-
812	-	-	492277.15	1333392.48	Картометрический метод	5.0	-
813	-	-	492251.54	1333373.47	Картометрический метод	5.0	-
814	-	-	492247.31	1333370.37	Картометрический метод	5.0	-
815	-	-	492246.05	1333369.43	Картометрический метод	5.0	-
816	-	-	492229.10	1333357.03	Картометрический метод	5.0	-
817	-	-	492213.70	1333345.77	Картометрический метод	5.0	-
818	-	-	492212.15	1333344.63	Картометрический метод	5.0	-
819	-	-	492212.14	1333344.61	Картометрический метод	5.0	-
820	-	-	492202.99	1333328.43	Картометрический метод	5.0	-
821	-	-	492215.87	1333337.53	Картометрический метод	5.0	-
822	-	-	492266.91	1333273.13	Картометрический метод	5.0	-
823	-	-	492277.14	1333260.26	Картометрический метод	5.0	-
824	-	-	492259.79	1333248.77	Картометрический метод	5.0	-
825	-	-	492241.89	1333257.52	Картометрический метод	5.0	-
826	-	-	492258.95	1333230.85	Картометрический метод	5.0	-

2. Сведения о характерных точках границ объекта							
Обозначение характерных точек границ	**Существующие координаты, м**		**Измененные (уточненные) координаты, м**		**Метод определения координат характерной точки**	**Средняя квадратическая погрешность положения характерной точки (Mt), м**	**Описание обозначения точки на местности (при наличии)**
	X	**Y**	**X**	**Y**			
1	**2**	**3**	**4**	**5**	**6**	**7**	**8**
827	-	-	492324.85	1333265.20	Картометрический метод	5.0	-
828	-	-	492359.20	1333215.43	Картометрический метод	5.0	-
829	-	-	492296.81	1333170.56	Картометрический метод	5.0	-
830	-	-	492351.67	1333175.69	Картометрический метод	5.0	-
831	-	-	492410.44	1333181.41	Картометрический метод	5.0	-
832	-	-	492479.79	1333188.79	Картометрический метод	5.0	-
833	-	-	492531.95	1333108.39	Картометрический метод	5.0	-
784	-	-	492556.19	1333071.02	Картометрический метод	5.0	-
834	-	-	488958.84	1339133.47	Картометрический метод	5.0	-
835	-	-	488965.93	1339135.53	Картометрический метод	5.0	-
836	-	-	488977.83	1339141.90	Картометрический метод	5.0	-
837	-	-	488977.86	1339141.92	Картометрический метод	5.0	-
838	-	-	488982.64	1339145.26	Картометрический метод	5.0	-
839	-	-	488996.50	1339159.13	Картометрический метод	5.0	-
840	-	-	489011.51	1339182.71	Картометрический метод	5.0	-
841	-	-	489014.52	1339188.51	Картометрический метод	5.0	-
842	-	-	489017.82	1339196.00	Картометрический метод	5.0	-
843	-	-	489018.26	1339196.01	Картометрический метод	5.0	-
844	-	-	489018.26	1339210.57	Картометрический метод	5.0	-
845	-	-	489016.99	1339212.75	Картометрический метод	5.0	-
846	-	-	489012.53	1339219.36	Картометрический метод	5.0	-
847	-	-	489009.45	1339220.38	Картометрический метод	5.0	-
848	-	-	488980.47	1339225.19	Картометрический метод	5.0	-
849	-	-	488965.61	1339228.35	Картометрический метод	5.0	-
850	-	-	488936.50	1339234.38	Картометрический метод	5.0	-

2. Сведения о характерных точках границ объекта							
Обозначение характерных точек границ	**Существующие координаты, м**		**Измененные (уточненные) координаты, м**		**Метод определения координат характерной точки**	**Средняя квадратическая погрешность положения характерной точки (Mt), м**	**Описание обозначения точки на местности (при наличии)**
	X	**Y**	**X**	**Y**			
1	**2**	**3**	**4**	**5**	**6**	**7**	**8**
851	-	-	488926.79	1339235.26	Картометрический метод	5.0	-
852	-	-	488915.50	1339232.30	Картометрический метод	5.0	-
853	-	-	488901.64	1339223.43	Картометрический метод	5.0	-
854	-	-	488887.11	1339206.84	Картометрический метод	5.0	-
855	-	-	488880.58	1339199.08	Картометрический метод	5.0	-
856	-	-	488878.83	1339192.07	Картометрический метод	5.0	-
857	-	-	488872.48	1339180.98	Картометрический метод	5.0	-
858	-	-	488872.28	1339176.68	Картометрический метод	5.0	-
859	-	-	488875.32	1339168.26	Картометрический метод	5.0	-
860	-	-	488877.29	1339165.30	Картометрический метод	5.0	-
861	-	-	488886.84	1339158.59	Картометрический метод	5.0	-
862	-	-	488891.69	1339155.18	Картометрический метод	5.0	-
863	-	-	488934.72	1339132.78	Картометрический метод	5.0	-
834	-	-	488958.84	1339133.47	Картометрический метод	5.0	-
864	-	-	495926.88	1341641.97	Картометрический метод	5.0	-
865	-	-	495936.88	1341646.56	Картометрический метод	5.0	-
866	-	-	495952.49	1341654.60	Картометрический метод	5.0	-
867	-	-	495965.65	1341658.15	Картометрический метод	5.0	-
868	-	-	495948.29	1341696.01	Картометрический метод	5.0	-
869	-	-	495991.02	1341715.59	Картометрический метод	5.0	-
870	-	-	496004.76	1341685.61	Картометрический метод	5.0	-
871	-	-	496009.95	1341674.28	Картометрический метод	5.0	-
872	-	-	496015.44	1341677.83	Картометрический метод	5.0	-
873	-	-	496027.41	1341689.80	Картометрический метод	5.0	-
874	-	-	496035.93	1341707.75	Картометрический метод	5.0	-

2. Сведения о характерных точках границ объекта

Обозначение характерных точек границ	Существующие координаты, м		Измененные (уточненные) координаты, м		Метод определения координат характерной точки	Средняя квадратическая погрешность положения характерной точки (Mt), м	Описание обозначения точки на местности (при наличии)
	X	Y	X	Y			
1	2	3	4	5	6	7	8
875	-	-	496035.60	1341718.15	Картометрический метод	5.0	-
876	-	-	496033.39	1341726.34	Картометрический метод	5.0	-
877	-	-	496023.95	1341734.84	Картометрический метод	5.0	-
878	-	-	496012.29	1341743.98	Картометрический метод	5.0	-
879	-	-	496001.58	1341753.43	Картометрический метод	5.0	-
880	-	-	495984.26	1341771.38	Картометрический метод	5.0	-
881	-	-	495982.00	1341774.53	Картометрический метод	5.0	-
882	-	-	495980.20	1341776.32	Картометрический метод	5.0	-
883	-	-	495963.58	1341778.69	Картометрический метод	5.0	-
884	-	-	495931.54	1341763.26	Картометрический метод	5.0	-
885	-	-	495908.98	1341744.27	Картометрический метод	5.0	-
886	-	-	495905.80	1341731.54	Картометрический метод	5.0	-
887	-	-	495924.73	1341740.21	Картометрический метод	5.0	-
888	-	-	495945.56	1341694.76	Картометрический метод	5.0	-
889	-	-	495900.11	1341673.93	Картометрический метод	5.0	-
890	-	-	495897.73	1341679.11	Картометрический метод	5.0	-
891	-	-	495895.92	1341671.88	Картометрический метод	5.0	-
892	-	-	495899.48	1341662.37	Картометрический метод	5.0	-
893	-	-	495903.34	1341659.26	Картометрический метод	5.0	-
894	-	-	495915.51	1341659.51	Картометрический метод	5.0	-
895	-	-	495922.49	1341652.03	Картометрический метод	5.0	-
896	-	-	495923.53	1341651.40	Картометрический метод	5.0	-
864	-	-	495926.88	1341641.97	Картометрический метод	5.0	-
897	-	-	496052.89	1341375.41	Картометрический метод	5.0	-
898	-	-	496054.30	1341375.88	Картометрический метод	5.0	-

2. Сведения о характерных точках границ объекта							
Обозначение характерных точек границ	**Существующие координаты, м**		**Измененные (уточненные) координаты, м**		**Метод определения координат характерной точки**	**Средняя квадратическая погрешность положения характерной точки (Mt), м**	**Описание обозначения точки на местности (при наличии)**
	X	**Y**	**X**	**Y**			
1	**2**	**3**	**4**	**5**	**6**	**7**	**8**
899	-	-	496055.35	1341376.41	Картометрический метод	5.0	-
900	-	-	496055.50	1341376.29	Картометрический метод	5.0	-
901	-	-	496060.40	1341377.91	Картометрический метод	5.0	-
902	-	-	496064.91	1341382.42	Картометрический метод	5.0	-
903	-	-	496072.42	1341391.94	Картометрический метод	5.0	-
904	-	-	496075.92	1341404.46	Картометрический метод	5.0	-
905	-	-	496080.94	1341415.48	Картометрический метод	5.0	-
906	-	-	496085.95	1341423.00	Картометрический метод	5.0	-
907	-	-	496090.46	1341433.02	Картометрический метод	5.0	-
908	-	-	496095.77	1341440.01	Картометрический метод	5.0	-
909	-	-	496098.92	1341445.68	Картометрический метод	5.0	-
910	-	-	496100.18	1341456.71	Картометрический метод	5.0	-
911	-	-	496098.29	1341462.69	Картометрический метод	5.0	-
912	-	-	496092.62	1341468.05	Картометрический метод	5.0	-
913	-	-	496085.06	1341469.94	Картометрический метод	5.0	-
914	-	-	496068.05	1341468.99	Картометрический метод	5.0	-
915	-	-	496063.01	1341481.59	Картометрический метод	5.0	-
916	-	-	496062.06	1341492.93	Картометрический метод	5.0	-
917	-	-	496061.43	1341509.63	Картометрический метод	5.0	-
918	-	-	496058.91	1341526.32	Картометрический метод	5.0	-
919	-	-	496055.13	1341538.60	Картометрический метод	5.0	-
920	-	-	496048.20	1341548.05	Картометрический метод	5.0	-
921	-	-	496038.75	1341553.41	Картометрический метод	5.0	-
922	-	-	496031.82	1341557.50	Картометрический метод	5.0	-
923	-	-	496029.62	1341561.60	Картометрический метод	5.0	-

2. Сведения о характерных точках границ объекта							
Обозначение характерных точек границ	**Существующие координаты, м**		**Измененные (уточненные) координаты, м**		**Метод определения координат характерной точки**	**Средняя квадратическая погрешность положения характерной точки (Mt), м**	**Описание обозначения точки на местности (при наличии)**
	X	**Y**	**X**	**Y**			
1	**2**	**3**	**4**	**5**	**6**	**7**	**8**
924	-	-	496029.30	1341570.42	Картометрический метод	5.0	-
925	-	-	496030.25	1341578.92	Картометрический метод	5.0	-
926	-	-	496033.08	1341582.70	Картометрический метод	5.0	-
927	-	-	496033.39	1341586.80	Картометрический метод	5.0	-
928	-	-	496033.39	1341591.84	Картометрический метод	5.0	-
929	-	-	496032.45	1341597.19	Картометрический метод	5.0	-
930	-	-	496029.62	1341601.29	Картометрический метод	5.0	-
931	-	-	496023.63	1341603.49	Картометрический метод	5.0	-
932	-	-	496017.32	1341600.84	Картометрический метод	5.0	-
933	-	-	496010.81	1341588.31	Картометрический метод	5.0	-
934	-	-	496010.51	1341588.04	Картометрический метод	5.0	-
935	-	-	496010.68	1341590.94	Картометрический метод	5.0	-
936	-	-	495997.56	1341571.29	Картометрический метод	5.0	-
937	-	-	495934.65	1341539.00	Картометрический метод	5.0	-
938	-	-	495952.48	1341504.48	Картометрический метод	5.0	-
939	-	-	495951.69	1341496.14	Картометрический метод	5.0	-
940	-	-	495947.18	1341483.61	Картометрический метод	5.0	-
941	-	-	495934.66	1341461.57	Картометрический метод	5.0	-
942	-	-	495929.18	1341454.26	Картометрический метод	5.0	-
943	-	-	495928.65	1341453.56	Картометрический метод	5.0	-
944	-	-	495928.66	1341448.56	Картометрический метод	5.0	-
945	-	-	495932.07	1341446.14	Картометрический метод	5.0	-
946	-	-	495947.42	1341440.69	Картометрический метод	5.0	-
947	-	-	495950.69	1341439.53	Картометрический метод	5.0	-
948	-	-	495952.69	1341435.02	Картометрический метод	5.0	-

2. Сведения о характерных точках границ объекта							
Обозначение характерных точек границ	**Существующие координаты, м**		**Измененные (уточненные) координаты, м**		**Метод определения координат характерной точки**	**Средняя квадратическая погрешность положения характерной точки (Mt), м**	**Описание обозначения точки на местности (при наличии)**
	X	**Y**	**X**	**Y**			
1	**2**	**3**	**4**	**5**	**6**	**7**	**8**
949	-	-	495957.20	1341413.48	Картометрический метод	5.0	-
950	-	-	495959.21	1341394.44	Картометрический метод	5.0	-
951	-	-	495961.71	1341383.42	Картометрический метод	5.0	-
952	-	-	495965.72	1341378.91	Картометрический метод	5.0	-
953	-	-	495983.18	1341388.06	Картометрический метод	5.0	-
954	-	-	496008.81	1341401.75	Картометрический метод	5.0	-
955	-	-	496013.19	1341394.03	Картометрический метод	5.0	-
956	-	-	496014.38	1341395.89	Картометрический метод	5.0	-
957	-	-	496014.29	1341396.07	Картометрический метод	5.0	-
958	-	-	496014.61	1341396.25	Картометрический метод	5.0	-
959	-	-	496017.32	1341400.45	Картометрический метод	5.0	-
960	-	-	496022.83	1341402.96	Картометрический метод	5.0	-
961	-	-	496026.62	1341402.67	Картометрический метод	5.0	-
962	-	-	496026.85	1341402.78	Картометрический метод	5.0	-
963	-	-	496026.94	1341402.65	Картометрический метод	5.0	-
964	-	-	496029.34	1341402.46	Картометрический метод	5.0	-
965	-	-	496034.35	1341398.95	Картометрический метод	5.0	-
966	-	-	496038.86	1341388.93	Картометрический метод	5.0	-
967	-	-	496041.36	1341379.91	Картометрический метод	5.0	-
968	-	-	496045.37	1341376.41	Картометрический метод	5.0	-
897	-	-	496052.89	1341375.41	Картометрический метод	5.0	-
969	-	-	486899.75	1336471.96	Картометрический метод	5.0	-
970	-	-	486897.19	1336490.91	Картометрический метод	5.0	-
971	-	-	486896.44	1336496.18	Картометрический метод	5.0	-
972	-	-	486860.42	1336505.27	Картометрический метод	5.0	-

2. Сведения о характерных точках границ объекта							
Обозначение характерных точек границ	**Существующие координаты, м**		**Измененные (уточненные) координаты, м**		**Метод определения координат характерной точки**	**Средняя квадратическая погрешность положения характерной точки (Mt), м**	**Описание обозначения точки на местности (при наличии)**
	X	**Y**	**X**	**Y**			
1	**2**	**3**	**4**	**5**	**6**	**7**	**8**
973	-	-	486860.39	1336504.06	Картометрический метод	5.0	-
974	-	-	486861.32	1336503.85	Картометрический метод	5.0	-
975	-	-	486859.73	1336480.23	Картометрический метод	5.0	-
976	-	-	486859.50	1336472.05	Картометрический метод	5.0	-
969	-	-	486899.75	1336471.96	Картометрический метод	5.0	-
977	-	-	486960.52	1336515.61	Картометрический метод	5.0	-
978	-	-	486960.55	1336515.66	Картометрический метод	5.0	-
979	-	-	486968.60	1336536.89	Картометрический метод	5.0	-
980	-	-	486972.98	1336535.87	Картометрический метод	5.0	-
981	-	-	486991.55	1336567.70	Картометрический метод	5.0	-
982	-	-	486963.24	1336583.06	Картометрический метод	5.0	-
983	-	-	486963.23	1336583.06	Картометрический метод	5.0	-
984	-	-	486933.06	1336524.96	Картометрический метод	5.0	-
985	-	-	486933.01	1336524.87	Картометрический метод	5.0	-
977	-	-	486960.52	1336515.61	Картометрический метод	5.0	-
986	-	-	487905.49	1338325.82	Картометрический метод	5.0	-
987	-	-	487912.40	1338303.45	Картометрический метод	5.0	-
988	-	-	487909.76	1338301.77	Картометрический метод	5.0	-
989	-	-	487919.49	1338281.91	Картометрический метод	5.0	-
990	-	-	487932.23	1338291.26	Картометрический метод	5.0	-
991	-	-	487913.91	1338330.80	Картометрический метод	5.0	-
986	-	-	487905.49	1338325.82	Картометрический метод	5.0	-
992	-	-	483600.13	1329186.67	Картометрический метод	5.0	-
993	-	-	483595.52	1329188.07	Картометрический метод	5.0	-
994	-	-	483592.49	1329175.95	Картометрический метод	5.0	-

2. Сведения о характерных точках границ объекта							
Обозначение характерных точек границ	**Существующие координаты, м**		**Измененные (уточненные) координаты, м**		**Метод определения координат характерной точки**	**Средняя квадратическая погрешность положения характерной точки (Mt), м**	**Описание обозначения точки на местности (при наличии)**
	X	**Y**	**X**	**Y**			
1	**2**	**3**	**4**	**5**	**6**	**7**	**8**
995	-	-	483600.69	1329174.18	Картометрический метод	5.0	-
992	-	-	483600.13	1329186.67	Картометрический метод	5.0	-
996	-	-	483832.56	1328983.84	Картометрический метод	5.0	-
997	-	-	483782.32	1329001.48	Картометрический метод	5.0	-
998	-	-	483748.36	1328864.01	Картометрический метод	5.0	-
999	-	-	483746.14	1328862.73	Картометрический метод	5.0	-
1000	-	-	483750.85	1328799.56	Картометрический метод	5.0	-
1001	-	-	483753.30	1328798.82	Картометрический метод	5.0	-
1002	-	-	483783.02	1328789.82	Картометрический метод	5.0	-
996	-	-	483832.56	1328983.84	Картометрический метод	5.0	-
1003	-	-	496531.42	1340774.26	Картометрический метод	5.0	-
1004	-	-	496545.45	1340775.26	Картометрический метод	5.0	-
1005	-	-	496572.50	1340781.27	Картометрический метод	5.0	-
1006	-	-	496601.56	1340788.29	Картометрический метод	5.0	-
1007	-	-	496625.60	1340798.31	Картометрический метод	5.0	-
1008	-	-	496635.62	1340812.33	Картометрический метод	5.0	-
1009	-	-	496642.63	1340827.36	Картометрический метод	5.0	-
1010	-	-	496643.64	1340846.40	Картометрический метод	5.0	-
1011	-	-	496633.88	1340849.07	Картометрический метод	5.0	-
1012	-	-	496608.55	1340865.19	Картометрический метод	5.0	-
1013	-	-	496602.96	1340864.76	Картометрический метод	5.0	-
1014	-	-	496568.67	1340861.40	Картометрический метод	5.0	-
1015	-	-	496566.75	1340891.78	Картометрический метод	5.0	-
1016	-	-	496546.94	1340904.38	Картометрический метод	5.0	-
1017	-	-	496515.55	1340905.94	Картометрический метод	5.0	-

2. Сведения о характерных точках границ объекта							
Обозначение характерных точек границ	**Существующие координаты, м**		**Измененные (уточненные) координаты, м**		**Метод определения координат характерной точки**	**Средняя квадратическая погрешность положения характерной точки (Mt), м**	**Описание обозначения точки на местности (при наличии)**
	X	**Y**	**X**	**Y**			
1	**2**	**3**	**4**	**5**	**6**	**7**	**8**
1018	-	-	496471.89	1340895.09	Картометрический метод	5.0	-
1019	-	-	496446.90	1340883.23	Картометрический метод	5.0	-
1020	-	-	496441.48	1340875.91	Картометрический метод	5.0	-
1021	-	-	496441.22	1340864.30	Картометрический метод	5.0	-
1022	-	-	496447.52	1340839.31	Картометрический метод	5.0	-
1023	-	-	496453.58	1340817.61	Картометрический метод	5.0	-
1024	-	-	496459.65	1340808.02	Картометрический метод	5.0	-
1025	-	-	496469.74	1340802.21	Картометрический метод	5.0	-
1026	-	-	496488.34	1340795.30	Картометрический метод	5.0	-
1027	-	-	496509.39	1340786.28	Картометрический метод	5.0	-
1003	-	-	496531.42	1340774.26	Картометрический метод	5.0	-
1028	-	-	488351.67	1338666.31	Картометрический метод	5.0	-
1029	-	-	488337.51	1338664.21	Картометрический метод	5.0	-
1030	-	-	488334.80	1338660.80	Картометрический метод	5.0	-
1028	-	-	488351.67	1338666.31	Картометрический метод	5.0	-
1031	-	-	485551.99	1336550.28	Картометрический метод	5.0	-
1032	-	-	485510.85	1336539.32	Картометрический метод	5.0	-
1033	-	-	485515.39	1336526.06	Картометрический метод	5.0	-
1034	-	-	485556.58	1336536.84	Картометрический метод	5.0	-
1031	-	-	485551.99	1336550.28	Картометрический метод	5.0	-
1035	-	-	489157.31	1338821.21	Картометрический метод	5.0	-
1036	-	-	489167.53	1338831.37	Картометрический метод	5.0	-
1037	-	-	489180.57	1338842.56	Картометрический метод	5.0	-
1038	-	-	489184.61	1338846.02	Картометрический метод	5.0	-
1039	-	-	489177.64	1338855.79	Картометрический метод	5.0	-

2. Сведения о характерных точках границ объекта

Обозначение характерных точек границ	Существующие координаты, м		Измененные (уточненные) координаты, м		Метод определения координат характерной точки	Средняя квадратическая погрешность положения характерной точки (Mt), м	Описание обозначения точки на местности (при наличии)
	X	Y	X	Y			
1	2	3	4	5	6	7	8
1040	-	-	489155.44	1338823.06	Картометрический метод	5.0	-
1035	-	-	489157.31	1338821.21	Картометрический метод	5.0	-
1041	-	-	474094.82	1338608.65	Картометрический метод	5.0	-
1042	-	-	474081.72	1338606.38	Картометрический метод	5.0	-
1043	-	-	474075.51	1338577.47	Картометрический метод	5.0	-
1044	-	-	474125.06	1338566.92	Картометрический метод	5.0	-
1045	-	-	474128.09	1338580.15	Картометрический метод	5.0	-
1041	-	-	474094.82	1338608.65	Картометрический метод	5.0	-
1046	-	-	483134.32	1332362.22	Картометрический метод	5.0	-
1047	-	-	483142.95	1332444.27	Картометрический метод	5.0	-
1048	-	-	483146.48	1332474.55	Картометрический метод	5.0	-
1049	-	-	483126.71	1332475.96	Картометрический метод	5.0	-
1050	-	-	483094.81	1332469.73	Картометрический метод	5.0	-
1051	-	-	483074.59	1332462.72	Картометрический метод	5.0	-
1052	-	-	483098.70	1332359.25	Картометрический метод	5.0	-
1046	-	-	483134.32	1332362.22	Картометрический метод	5.0	-
1053	-	-	487844.46	1338257.68	Картометрический метод	5.0	-
1054	-	-	487825.00	1338275.20	Картометрический метод	5.0	-
1055	-	-	487821.46	1338269.89	Картометрический метод	5.0	-
1056	-	-	487835.81	1338264.26	Картометрический метод	5.0	-
1057	-	-	487841.33	1338260.05	Картометрический метод	5.0	-
1058	-	-	487843.80	1338258.17	Картометрический метод	5.0	-
1053	-	-	487844.46	1338257.68	Картометрический метод	5.0	-
1059	-	-	487900.41	1338204.00	Картометрический метод	5.0	-
1060	-	-	487900.47	1338204.01	Картометрический метод	5.0	-

2. Сведения о характерных точках границ объекта

Обозначение характерных точек границ	Существующие координаты, м		Измененные (уточненные) координаты, м		Метод определения координат характерной точки	Средняя квадратическая погрешность положения характерной точки (Mt), м	Описание обозначения точки на местности (при наличии)
	X	Y	X	Y			
1	2	3	4	5	6	7	8
1061	-	-	487912.85	1338205.60	Картометрический метод	5.0	-
1062	-	-	487915.36	1338205.92	Картометрический метод	5.0	-
1063	-	-	487918.97	1338206.41	Картометрический метод	5.0	-
1064	-	-	487919.02	1338206.42	Картометрический метод	5.0	-
1065	-	-	487922.59	1338206.89	Картометрический метод	5.0	-
1066	-	-	487929.82	1338211.71	Картометрический метод	5.0	-
1067	-	-	487934.16	1338217.49	Картометрический метод	5.0	-
1068	-	-	487934.16	1338226.17	Картометрический метод	5.0	-
1069	-	-	487934.16	1338233.05	Картометрический метод	5.0	-
1070	-	-	487934.16	1338238.71	Картометрический метод	5.0	-
1071	-	-	487931.75	1338252.69	Картометрический метод	5.0	-
1072	-	-	487930.58	1338255.01	Картометрический метод	5.0	-
1073	-	-	487930.72	1338248.04	Картометрический метод	5.0	-
1074	-	-	487919.54	1338242.73	Картометрический метод	5.0	-
1075	-	-	487902.56	1338256.40	Картометрический метод	5.0	-
1076	-	-	487897.22	1338266.87	Картометрический метод	5.0	-
1077	-	-	487886.07	1338276.14	Картометрический метод	5.0	-
1078	-	-	487882.67	1338274.97	Картометрический метод	5.0	-
1079	-	-	487887.83	1338264.19	Картометрический метод	5.0	-
1080	-	-	487896.71	1338244.95	Картометрический метод	5.0	-
1081	-	-	487896.31	1338244.72	Картометрический метод	5.0	-
1082	-	-	487877.00	1338233.43	Картометрический метод	5.0	-
1083	-	-	487878.23	1338232.44	Картометрический метод	5.0	-
1084	-	-	487881.13	1338223.76	Картометрический метод	5.0	-
1085	-	-	487881.26	1338222.49	Картометрический метод	5.0	-

2. Сведения о характерных точках границ объекта

Обозначение характерных точек границ	Существующие координаты, м		Измененные (уточненные) координаты, м		Метод определения координат характерной точки	Средняя квадратическая погрешность положения характерной точки (Mt), м	Описание обозначения точки на местности (при наличии)
	X	Y	X	Y			
1	2	3	4	5	6	7	8
1086	-	-	487882.09	1338214.60	Картометрический метод	5.0	-
1087	-	-	487888.35	1338209.66	Картометрический метод	5.0	-
1088	-	-	487891.25	1338207.37	Картометрический метод	5.0	-
1059	-	-	487900.41	1338204.00	Картометрический метод	5.0	-
1089	-	-	489337.49	1338752.34	Картометрический метод	5.0	-
1090	-	-	489342.98	1338757.83	Картометрический метод	5.0	-
1091	-	-	489343.18	1338758.13	Картометрический метод	5.0	-
1092	-	-	489347.84	1338765.23	Картометрический метод	5.0	-
1093	-	-	489349.06	1338774.08	Картометрический метод	5.0	-
1094	-	-	489347.54	1338784.15	Картометрический метод	5.0	-
1095	-	-	489338.07	1338794.83	Картометрический метод	5.0	-
1096	-	-	489320.07	1338807.95	Картометрический метод	5.0	-
1097	-	-	489311.84	1338812.52	Картометрический метод	5.0	-
1098	-	-	489305.12	1338812.52	Картометрический метод	5.0	-
1099	-	-	489296.58	1338810.39	Картометрический метод	5.0	-
1100	-	-	489282.24	1338803.37	Картометрический метод	5.0	-
1101	-	-	489263.32	1338788.72	Картометрический метод	5.0	-
1102	-	-	489256.30	1338781.40	Картометрический метод	5.0	-
1103	-	-	489251.42	1338775.30	Картометрический метод	5.0	-
1104	-	-	489249.28	1338768.58	Картометрический метод	5.0	-
1105	-	-	489249.31	1338764.80	Картометрический метод	5.0	-
1106	-	-	489249.30	1338751.78	Картометрический метод	5.0	-
1107	-	-	489251.34	1338746.22	Картометрический метод	5.0	-
1108	-	-	489260.28	1338737.17	Картометрический метод	5.0	-
1109	-	-	489262.40	1338734.10	Картометрический метод	5.0	-

2. Сведения о характерных точках границ объекта

Обозначение характерных точек границ	Существующие координаты, м		Измененные (уточненные) координаты, м		Метод определения координат характерной точки	Средняя квадратическая погрешность положения характерной точки (Mt), м	Описание обозначения точки на местности (при наличии)
	X	Y	X	Y			
1	2	3	4	5	6	7	8
1110	-	-	489262.40	1338734.06	Картометрический метод	5.0	-
1111	-	-	489262.42	1338729.46	Картометрический метод	5.0	-
1112	-	-	489259.35	1338721.59	Картометрический метод	5.0	-
1113	-	-	489251.42	1338717.32	Картометрический метод	5.0	-
1114	-	-	489244.10	1338710.91	Картометрический метод	5.0	-
1115	-	-	489235.55	1338705.73	Картометрический метод	5.0	-
1116	-	-	489230.36	1338700.54	Картометрический метод	5.0	-
1117	-	-	489226.70	1338694.44	Картометрический метод	5.0	-
1118	-	-	489226.70	1338692.20	Картометрический метод	5.0	-
1119	-	-	489243.47	1338687.38	Картометрический метод	5.0	-
1120	-	-	489309.81	1338676.33	Картометрический метод	5.0	-
1121	-	-	489319.39	1338683.71	Картометрический метод	5.0	-
1122	-	-	489325.59	1338688.57	Картометрический метод	5.0	-
1123	-	-	489331.73	1338697.18	Картометрический метод	5.0	-
1124	-	-	489333.21	1338699.25	Картометрический метод	5.0	-
1125	-	-	489337.49	1338708.40	Картометрический метод	5.0	-
1126	-	-	489337.79	1338718.17	Картометрический метод	5.0	-
1127	-	-	489337.49	1338724.88	Картометрический метод	5.0	-
1128	-	-	489335.35	1338730.07	Картометрический метод	5.0	-
1129	-	-	489332.60	1338736.17	Картометрический метод	5.0	-
1130	-	-	489332.60	1338742.27	Картометрический метод	5.0	-
1131	-	-	489333.83	1338747.46	Картометрический метод	5.0	-
1089	-	-	489337.49	1338752.34	Картометрический метод	5.0	-
1132	-	-	495398.74	1342919.34	Картометрический метод	5.0	-
1133	-	-	495413.09	1342900.32	Картометрический метод	5.0	-

2. Сведения о характерных точках границ объекта

Обозначение характерных точек границ	Существующие координаты, м		Измененные (уточненные) координаты, м		Метод определения координат характерной точки	Средняя квадратическая погрешность положения характерной точки (Mt), м	Описание обозначения точки на местности (при наличии)
	X	Y	X	Y			
1	2	3	4	5	6	7	8
1134	-	-	495412.03	1342899.69	Картометрический метод	5.0	-
1135	-	-	495429.90	1342887.83	Картометрический метод	5.0	-
1136	-	-	495434.83	1342879.84	Картометрический метод	5.0	-
1137	-	-	495467.91	1342910.58	Картометрический метод	5.0	-
1138	-	-	495449.23	1342941.28	Картометрический метод	5.0	-
1139	-	-	495438.55	1342945.29	Картометрический метод	5.0	-
1140	-	-	495425.20	1342944.62	Картометрический метод	5.0	-
1141	-	-	495411.18	1342941.28	Картометрический метод	5.0	-
1142	-	-	495398.50	1342942.62	Картометрический метод	5.0	-
1143	-	-	495394.24	1342944.74	Картометрический метод	5.0	-
1144	-	-	495394.61	1342943.14	Картометрический метод	5.0	-
1145	-	-	495406.25	1342925.01	Картометрический метод	5.0	-
1132	-	-	495398.74	1342919.34	Картометрический метод	5.0	-
1146	-	-	496087.86	1341125.85	Картометрический метод	5.0	-
1147	-	-	496103.09	1341127.56	Картометрический метод	5.0	-
1148	-	-	496164.44	1341140.69	Картометрический метод	5.0	-
1149	-	-	496170.61	1341142.96	Картометрический метод	5.0	-
1150	-	-	496171.12	1341161.88	Картометрический метод	5.0	-
1151	-	-	496160.53	1341191.68	Картометрический метод	5.0	-
1152	-	-	496160.53	1341209.46	Картометрический метод	5.0	-
1153	-	-	496151.15	1341203.17	Картометрический метод	5.0	-
1154	-	-	496139.90	1341234.21	Картометрический метод	5.0	-
1155	-	-	496130.52	1341260.10	Картометрический метод	5.0	-
1156	-	-	496131.89	1341260.81	Картометрический метод	5.0	-
1157	-	-	496125.34	1341272.49	Картометрический метод	5.0	-

2. Сведения о характерных точках границ объекта

Обозначение характерных точек границ	Существующие координаты, м		Измененные (уточненные) координаты, м		Метод определения координат характерной точки	Средняя квадратическая погрешность положения характерной точки (Mt), м	Описание обозначения точки на местности (при наличии)
	X	Y	X	Y			
1	2	3	4	5	6	7	8
1158	-	-	496120.62	1341269.50	Картометрический метод	5.0	-
1159	-	-	496104.99	1341290.84	Картометрический метод	5.0	-
1160	-	-	496110.29	1341294.24	Картометрический метод	5.0	-
1161	-	-	496112.46	1341295.62	Картометрический метод	5.0	-
1162	-	-	496095.23	1341326.52	Картометрический метод	5.0	-
1163	-	-	496090.46	1341331.82	Картометрический метод	5.0	-
1164	-	-	496079.79	1341335.17	Картометрический метод	5.0	-
1165	-	-	496078.64	1341335.29	Картометрический метод	5.0	-
1166	-	-	496059.90	1341337.33	Картометрический метод	5.0	-
1167	-	-	496042.37	1341326.81	Картометрический метод	5.0	-
1168	-	-	496034.94	1341319.39	Картометрический метод	5.0	-
1169	-	-	496035.83	1341318.51	Картометрический метод	5.0	-
1170	-	-	496016.88	1341304.98	Картометрический метод	5.0	-
1171	-	-	496020.39	1341300.06	Картометрический метод	5.0	-
1172	-	-	496018.82	1341295.75	Картометрический метод	5.0	-
1173	-	-	496017.82	1341282.73	Картометрический метод	5.0	-
1174	-	-	496017.82	1341272.21	Картометрический метод	5.0	-
1175	-	-	496015.31	1341266.20	Картометрический метод	5.0	-
1176	-	-	496007.30	1341259.69	Картометрический метод	5.0	-
1177	-	-	495998.28	1341257.18	Картометрический метод	5.0	-
1178	-	-	495987.77	1341257.18	Картометрический метод	5.0	-
1179	-	-	495987.76	1341257.18	Картометрический метод	5.0	-
1180	-	-	495975.24	1341261.19	Картометрический метод	5.0	-
1181	-	-	495966.22	1341264.19	Картометрический метод	5.0	-
1182	-	-	495957.70	1341263.69	Картометрический метод	5.0	-

2. Сведения о характерных точках границ объекта							
Обозначение характерных точек границ	**Существующие координаты, м**		**Измененные (уточненные) координаты, м**		**Метод определения координат характерной точки**	**Средняя квадратическая погрешность положения характерной точки (Mt), м**	**Описание обозначения точки на местности (при наличии)**
	X	**Y**	**X**	**Y**			
1	**2**	**3**	**4**	**5**	**6**	**7**	**8**
1183	-	-	495949.69	1341258.18	Картометрический метод	5.0	-
1184	-	-	495948.69	1341247.16	Картометрический метод	5.0	-
1185	-	-	495949.23	1341241.32	Картометрический метод	5.0	-
1186	-	-	495971.25	1341229.90	Картометрический метод	5.0	-
1187	-	-	495991.06	1341225.40	Картометрический метод	5.0	-
1188	-	-	496007.25	1341228.10	Картометрический метод	5.0	-
1189	-	-	496023.44	1341236.20	Картометрический метод	5.0	-
1190	-	-	496025.65	1341244.45	Картометрический метод	5.0	-
1191	-	-	496033.26	1341257.43	Картометрический метод	5.0	-
1192	-	-	496034.09	1341257.21	Картометрический метод	5.0	-
1193	-	-	496036.05	1341264.99	Картометрический метод	5.0	-
1194	-	-	496041.44	1341264.09	Картометрический метод	5.0	-
1195	-	-	496047.74	1341261.39	Картометрический метод	5.0	-
1196	-	-	496053.88	1341262.00	Картометрический метод	5.0	-
1197	-	-	496086.88	1341285.57	Картометрический метод	5.0	-
1198	-	-	496105.53	1341260.28	Картометрический метод	5.0	-
1199	-	-	496111.34	1341264.84	Картометрический метод	5.0	-
1200	-	-	496126.05	1341214.06	Картометрический метод	5.0	-
1201	-	-	496111.48	1341207.90	Картометрический метод	5.0	-
1202	-	-	496084.38	1341193.20	Картометрический метод	5.0	-
1203	-	-	496073.85	1341180.41	Картометрический метод	5.0	-
1204	-	-	496082.84	1341179.51	Картометрический метод	5.0	-
1205	-	-	496117.03	1341193.90	Картометрический метод	5.0	-
1206	-	-	496130.53	1341201.10	Картометрический метод	5.0	-
1207	-	-	496135.93	1341196.60	Картометрический метод	5.0	-

2. Сведения о характерных точках границ объекта

Обозначение характерных точек границ	Существующие координаты, м		Измененные (уточненные) координаты, м		Метод определения координат характерной точки	Средняя квадратическая погрешность положения характерной точки (Mt), м	Описание обозначения точки на местности (при наличии)
	X	Y	X	Y			
1	2	3	4	5	6	7	8
1208	-	-	496135.93	1341184.90	Картометрический метод	5.0	-
1209	-	-	496132.33	1341172.30	Картометрический метод	5.0	-
1210	-	-	496093.63	1341155.21	Картометрический метод	5.0	-
1211	-	-	496082.83	1341148.01	Картометрический метод	5.0	-
1212	-	-	496079.23	1341137.21	Картометрический метод	5.0	-
1146	-	-	496087.86	1341125.85	Картометрический метод	5.0	-
1213	-	-	491918.98	1336017.01	Картометрический метод	5.0	-
1214	-	-	491986.78	1336020.96	Картометрический метод	5.0	-
1215	-	-	491954.63	1336039.01	Картометрический метод	5.0	-
1216	-	-	491953.82	1336042.00	Картометрический метод	5.0	-
1217	-	-	491966.38	1336059.68	Картометрический метод	5.0	-
1218	-	-	491980.52	1336071.80	Картометрический метод	5.0	-
1219	-	-	492006.83	1336094.35	Картометрический метод	5.0	-
1220	-	-	492014.81	1336101.19	Картометрический метод	5.0	-
1221	-	-	492019.36	1336114.40	Картометрический метод	5.0	-
1222	-	-	492045.66	1336138.44	Картометрический метод	5.0	-
1223	-	-	492048.28	1336140.94	Картометрический метод	5.0	-
1224	-	-	492036.91	1336151.97	Картометрический метод	5.0	-
1225	-	-	492047.69	1336160.75	Картометрический метод	5.0	-
1226	-	-	492073.13	1336172.45	Картометрический метод	5.0	-
1227	-	-	492095.51	1336179.57	Картометрический метод	5.0	-
1228	-	-	492054.18	1336206.83	Картометрический метод	5.0	-
1229	-	-	492023.33	1336227.20	Картометрический метод	5.0	-
1230	-	-	492004.10	1336239.84	Картометрический метод	5.0	-
1231	-	-	491998.76	1336243.35	Картометрический метод	5.0	-

2. Сведения о характерных точках границ объекта

Обозначение характерных точек границ	Существующие координаты, м		Измененные (уточненные) координаты, м		Метод определения координат характерной точки	Средняя квадратическая погрешность положения характерной точки (Mt), м	Описание обозначения точки на местности (при наличии)
	X	Y	X	Y			
1	2	3	4	5	6	7	8
1232	-	-	491965.12	1336265.46	Картометрический метод	5.0	-
1233	-	-	491946.69	1336277.58	Картометрический метод	5.0	-
1234	-	-	491921.67	1336294.17	Картометрический метод	5.0	-
1235	-	-	491908.20	1336303.11	Картометрический метод	5.0	-
1236	-	-	491886.78	1336317.31	Картометрический метод	5.0	-
1237	-	-	491872.08	1336327.06	Картометрический метод	5.0	-
1238	-	-	491860.70	1336334.60	Картометрический метод	5.0	-
1239	-	-	491831.06	1336354.62	Картометрический метод	5.0	-
1240	-	-	491813.15	1336366.68	Картометрический метод	5.0	-
1241	-	-	491765.12	1336399.15	Картометрический метод	5.0	-
1242	-	-	491741.77	1336380.12	Картометрический метод	5.0	-
1243	-	-	491722.86	1336364.70	Картометрический метод	5.0	-
1244	-	-	491706.11	1336347.56	Картометрический метод	5.0	-
1245	-	-	491698.55	1336339.82	Картометрический метод	5.0	-
1246	-	-	491702.60	1336335.99	Картометрический метод	5.0	-
1247	-	-	491715.71	1336323.60	Картометрический метод	5.0	-
1248	-	-	491729.10	1336312.58	Картометрический метод	5.0	-
1249	-	-	491739.16	1336304.32	Картометрический метод	5.0	-
1250	-	-	491749.44	1336295.88	Картометрический метод	5.0	-
1251	-	-	491757.50	1336289.25	Картометрический метод	5.0	-
1252	-	-	491778.28	1336262.67	Картометрический метод	5.0	-
1253	-	-	491785.61	1336257.11	Картометрический метод	5.0	-
1254	-	-	491795.15	1336249.89	Картометрический метод	5.0	-
1255	-	-	491802.99	1336243.94	Картометрический метод	5.0	-
1256	-	-	491807.71	1336240.37	Картометрический метод	5.0	-

2. Сведения о характерных точках границ объекта

Обозначение характерных точек границ	Существующие координаты, м		Измененные (уточненные) координаты, м		Метод определения координат характерной точки	Средняя квадратическая погрешность положения характерной точки (Mt), м	Описание обозначения точки на местности (при наличии)
	X	Y	X	Y			
1	2	3	4	5	6	7	8
1257	-	-	491810.25	1336237.43	Картометрический метод	5.0	-
1258	-	-	491814.23	1336232.80	Картометрический метод	5.0	-
1259	-	-	491834.93	1336208.81	Картометрический метод	5.0	-
1260	-	-	491847.62	1336194.09	Картометрический метод	5.0	-
1261	-	-	491851.51	1336185.07	Картометрический метод	5.0	-
1262	-	-	491856.66	1336173.11	Картометрический метод	5.0	-
1263	-	-	491858.10	1336169.76	Картометрический метод	5.0	-
1264	-	-	491873.42	1336142.56	Картометрический метод	5.0	-
1265	-	-	491883.41	1336115.30	Картометрический метод	5.0	-
1266	-	-	491886.25	1336107.49	Картометрический метод	5.0	-
1267	-	-	491892.80	1336089.68	Картометрический метод	5.0	-
1268	-	-	491894.34	1336085.21	Картометрический метод	5.0	-
1213	-	-	491918.98	1336017.01	Картометрический метод	5.0	-
1269	-	-	495886.36	1341602.34	Картометрический метод	5.0	-
1270	-	-	495863.53	1341627.11	Картометрический метод	5.0	-
1271	-	-	495833.13	1341682.80	Картометрический метод	5.0	-
1272	-	-	495773.47	1341792.08	Картометрический метод	5.0	-
1273	-	-	495774.36	1341808.44	Картометрический метод	5.0	-
1274	-	-	495688.82	1341729.62	Картометрический метод	5.0	-
1275	-	-	495691.52	1341719.07	Картометрический метод	5.0	-
1276	-	-	495718.52	1341647.84	Картометрический метод	5.0	-
1277	-	-	495719.44	1341644.67	Картометрический метод	5.0	-
1278	-	-	495746.54	1341550.64	Картометрический метод	5.0	-
1269	-	-	495886.36	1341602.34	Картометрический метод	5.0	-
1279	-	-	492717.43	1335414.73	Картометрический метод	5.0	-

2. Сведения о характерных точках границ объекта

Обозначение характерных точек границ	Существующие координаты, м		Измененные (уточненные) координаты, м		Метод определения координат характерной точки	Средняя квадратическая погрешность положения характерной точки (Mt), м	Описание обозначения точки на местности (при наличии)
	X	Y	X	Y			
1	2	3	4	5	6	7	8
1280	-	-	492673.87	1335391.39	Картометрический метод	5.0	-
1281	-	-	492678.10	1335384.49	Картометрический метод	5.0	-
1282	-	-	492688.99	1335356.75	Картометрический метод	5.0	-
1283	-	-	492688.98	1335354.70	Картометрический метод	5.0	-
1284	-	-	492736.16	1335380.52	Картометрический метод	5.0	-
1279	-	-	492717.43	1335414.73	Картометрический метод	5.0	-
1285	-	-	492736.75	1335256.00	Картометрический метод	5.0	-
1286	-	-	492789.48	1335284.65	Картометрический метод	5.0	-
1287	-	-	492776.94	1335307.52	Картометрический метод	5.0	-
1288	-	-	492776.25	1335307.28	Картометрический метод	5.0	-
1289	-	-	492768.81	1335320.87	Картометрический метод	5.0	-
1290	-	-	492753.92	1335348.07	Картометрический метод	5.0	-
1291	-	-	492701.29	1335319.26	Картометрический метод	5.0	-
1292	-	-	492716.18	1335292.06	Картометрический метод	5.0	-
1293	-	-	492724.40	1335277.04	Картометрический метод	5.0	-
1294	-	-	492725.11	1335277.28	Картометрический метод	5.0	-
1285	-	-	492736.75	1335256.00	Картометрический метод	5.0	-
1295	-	-	492098.56	1334445.06	Картометрический метод	5.0	-
1296	-	-	492114.82	1334469.29	Картометрический метод	5.0	-
1297	-	-	492065.18	1334517.94	Картометрический метод	5.0	-
1298	-	-	492043.08	1334550.51	Картометрический метод	5.0	-
1299	-	-	492023.09	1334583.86	Картометрический метод	5.0	-
1300	-	-	492018.42	1334591.64	Картометрический метод	5.0	-
1301	-	-	492015.89	1334631.85	Картометрический метод	5.0	-
1302	-	-	492006.72	1334643.42	Картометрический метод	5.0	-

2. Сведения о характерных точках границ объекта

Обозначение характерных точек границ	Существующие координаты, м		Измененные (уточненные) координаты, м		Метод определения координат характерной точки	Средняя квадратическая погрешность положения характерной точки (Mt), м	Описание обозначения точки на местности (при наличии)
	X	Y	X	Y			
1	2	3	4	5	6	7	8
1303	-	-	491993.29	1334645.22	Картометрический метод	5.0	-
1304	-	-	491966.06	1334634.11	Картометрический метод	5.0	-
1305	-	-	491948.47	1334631.76	Картометрический метод	5.0	-
1306	-	-	491906.80	1334629.65	Картометрический метод	5.0	-
1307	-	-	491891.04	1334633.49	Картометрический метод	5.0	-
1308	-	-	491881.70	1334638.25	Картометрический метод	5.0	-
1309	-	-	491869.66	1334648.65	Картометрический метод	5.0	-
1310	-	-	491867.81	1334646.82	Картометрический метод	5.0	-
1311	-	-	491858.92	1334648.25	Картометрический метод	5.0	-
1312	-	-	491847.54	1334651.89	Картометрический метод	5.0	-
1313	-	-	491839.55	1334654.04	Картометрический метод	5.0	-
1314	-	-	491826.27	1334633.92	Картометрический метод	5.0	-
1315	-	-	491817.63	1334620.84	Картометрический метод	5.0	-
1316	-	-	491815.14	1334619.38	Картометрический метод	5.0	-
1317	-	-	491809.70	1334608.18	Картометрический метод	5.0	-
1318	-	-	491803.87	1334596.13	Картометрический метод	5.0	-
1319	-	-	491821.96	1334573.19	Картометрический метод	5.0	-
1320	-	-	491826.94	1334566.68	Картометрический метод	5.0	-
1321	-	-	491846.41	1334548.97	Картометрический метод	5.0	-
1322	-	-	491866.73	1334539.09	Картометрический метод	5.0	-
1323	-	-	491877.96	1334524.92	Картометрический метод	5.0	-
1324	-	-	491899.70	1334497.50	Картометрический метод	5.0	-
1325	-	-	491944.48	1334533.01	Картометрический метод	5.0	-
1326	-	-	491950.08	1334525.96	Картометрический метод	5.0	-
1327	-	-	491971.82	1334498.53	Картометрический метод	5.0	-

2. Сведения о характерных точках границ объекта

Обозначение характерных точек границ	Существующие координаты, м		Измененные (уточненные) координаты, м		Метод определения координат характерной точки	Средняя квадратическая погрешность положения характерной точки (Mt), м	Описание обозначения точки на местности (при наличии)
	X	Y	X	Y			
1	2	3	4	5	6	7	8
1328	-	-	491972.80	1334497.30	Картометрический метод	5.0	-
1329	-	-	492015.69	1334533.15	Картометрический метод	5.0	-
1330	-	-	492039.13	1334505.38	Картометрический метод	5.0	-
1331	-	-	491997.85	1334472.68	Картометрический метод	5.0	-
1332	-	-	491995.03	1334473.52	Картометрический метод	5.0	-
1333	-	-	492003.75	1334461.25	Картометрический метод	5.0	-
1334	-	-	492008.70	1334473.16	Картометрический метод	5.0	-
1335	-	-	492058.32	1334459.97	Картометрический метод	5.0	-
1336	-	-	492057.52	1334458.48	Картометрический метод	5.0	-
1337	-	-	492067.26	1334455.62	Картометрический метод	5.0	-
1338	-	-	492086.28	1334454.96	Картометрический метод	5.0	-
1339	-	-	492085.74	1334452.69	Картометрический метод	5.0	-
1295	-	-	492098.56	1334445.06	Картометрический метод	5.0	-
1340	-	-	489299.10	1338387.33	Картометрический метод	5.0	-
1341	-	-	489299.10	1338392.95	Картометрический метод	5.0	-
1342	-	-	489297.42	1338399.41	Картометрический метод	5.0	-
1343	-	-	489297.70	1338414.58	Картометрический метод	5.0	-
1344	-	-	489299.67	1338420.20	Картометрический метод	5.0	-
1345	-	-	489300.88	1338432.60	Картометрический метод	5.0	-
1346	-	-	489292.43	1338446.65	Картометрический метод	5.0	-
1347	-	-	489283.85	1338444.94	Картометрический метод	5.0	-
1348	-	-	489270.68	1338438.12	Картометрический метод	5.0	-
1349	-	-	489284.95	1338414.95	Картометрический метод	5.0	-
1350	-	-	489234.01	1338383.56	Картометрический метод	5.0	-
1351	-	-	489221.44	1338403.95	Картометрический метод	5.0	-

2. Сведения о характерных точках границ объекта

Обозначение характерных точек границ	Существующие координаты, м		Измененные (уточненные) координаты, м		Метод определения координат характерной точки	Средняя квадратическая погрешность положения характерной точки (Mt), м	Описание обозначения точки на местности (при наличии)
	X	Y	X	Y			
1	2	3	4	5	6	7	8
1352	-	-	489212.58	1338395.76	Картометрический метод	5.0	-
1353	-	-	489206.97	1338389.02	Картометрический метод	5.0	-
1354	-	-	489206.73	1338386.52	Картометрический метод	5.0	-
1355	-	-	489212.22	1338367.87	Картометрический метод	5.0	-
1356	-	-	489218.48	1338356.59	Картометрический метод	5.0	-
1357	-	-	489221.01	1338354.74	Картометрический метод	5.0	-
1358	-	-	489225.62	1338352.79	Картометрический метод	5.0	-
1359	-	-	489229.86	1338351.91	Картометрический метод	5.0	-
1360	-	-	489231.79	1338351.82	Картометрический метод	5.0	-
1361	-	-	489238.07	1338352.78	Картометрический метод	5.0	-
1362	-	-	489260.06	1338364.58	Картометрический метод	5.0	-
1363	-	-	489276.04	1338371.56	Картометрический метод	5.0	-
1364	-	-	489296.32	1338383.48	Картометрический метод	5.0	-
1340	-	-	489299.10	1338387.33	Картометрический метод	5.0	-
1365	-	-	492480.70	1333647.76	Картометрический метод	5.0	-
1366	-	-	492488.59	1333657.22	Картометрический метод	5.0	-
1367	-	-	492488.36	1333657.60	Картометрический метод	5.0	-
1368	-	-	492488.78	1333664.44	Картометрический метод	5.0	-
1369	-	-	492477.62	1333653.82	Картометрический метод	5.0	-
1370	-	-	492464.90	1333642.02	Картометрический метод	5.0	-
1371	-	-	492468.20	1333642.67	Картометрический метод	5.0	-
1372	-	-	492468.83	1333643.09	Картометрический метод	5.0	-
1373	-	-	492469.50	1333643.26	Картометрический метод	5.0	-
1365	-	-	492480.70	1333647.76	Картометрический метод	5.0	-
1374	-	-	483898.77	1331166.14	Картометрический метод	5.0	-

2. Сведения о характерных точках границ объекта

Обозначение характерных точек границ	Существующие координаты, м		Измененные (уточненные) координаты, м		Метод определения координат характерной точки	Средняя квадратическая погрешность положения характерной точки (Mt), м	Описание обозначения точки на местности (при наличии)
	X	Y	X	Y			
1	2	3	4	5	6	7	8
1375	-	-	483863.99	1331163.96	Картометрический метод	5.0	-
1376	-	-	483914.09	1331028.81	Картометрический метод	5.0	-
1377	-	-	483962.41	1331068.12	Картометрический метод	5.0	-
1378	-	-	483964.65	1331076.38	Картометрический метод	5.0	-
1374	-	-	483898.77	1331166.14	Картометрический метод	5.0	-
1379	-	-	483429.06	1329106.80	Картометрический метод	5.0	-
1380	-	-	483430.29	1329111.65	Картометрический метод	5.0	-
1381	-	-	483428.22	1329112.16	Картометрический метод	5.0	-
1382	-	-	483427.03	1329107.31	Картометрический метод	5.0	-
1379	-	-	483429.06	1329106.80	Картометрический метод	5.0	-
1383	-	-	483424.78	1329089.41	Картометрический метод	5.0	-
1384	-	-	483427.59	1329100.84	Картометрический метод	5.0	-
1385	-	-	483413.08	1329104.39	Картометрический метод	5.0	-
1383	-	-	483424.78	1329089.41	Картометрический метод	5.0	-
1386	-	-	489580.96	1338591.20	Картометрический метод	5.0	-
1387	-	-	489591.23	1338596.20	Картометрический метод	5.0	-
1388	-	-	489595.21	1338601.09	Картометрический метод	5.0	-
1389	-	-	489612.30	1338613.08	Картометрический метод	5.0	-
1390	-	-	489615.54	1338622.39	Картометрический метод	5.0	-
1391	-	-	489616.76	1338627.42	Картометрический метод	5.0	-
1392	-	-	489617.21	1338640.87	Картометрический метод	5.0	-
1393	-	-	489610.41	1338653.47	Картометрический метод	5.0	-
1394	-	-	489598.43	1338661.38	Картометрический метод	5.0	-
1395	-	-	489583.40	1338670.90	Картометрический метод	5.0	-
1396	-	-	489560.60	1338678.70	Картометрический метод	5.0	-

2. Сведения о характерных точках границ объекта

Обозначение характерных точек границ	Существующие координаты, м		Измененные (уточненные) координаты, м		Метод определения координат характерной точки	Средняя квадратическая погрешность положения характерной точки (Mt), м	Описание обозначения точки на местности (при наличии)
	X	Y	X	Y			
1	2	3	4	5	6	7	8
1397	-	-	489537.80	1338680.75	Картометрический метод	5.0	-
1398	-	-	489514.66	1338691.73	Картометрический метод	5.0	-
1399	-	-	489504.84	1338690.24	Картометрический метод	5.0	-
1400	-	-	489501.95	1338689.03	Картометрический метод	5.0	-
1401	-	-	489495.61	1338686.37	Картометрический метод	5.0	-
1402	-	-	489490.85	1338681.61	Картометрический метод	5.0	-
1403	-	-	489489.36	1338677.45	Картометрический метод	5.0	-
1404	-	-	489483.72	1338674.77	Картометрический метод	5.0	-
1405	-	-	489477.16	1338674.17	Картометрический метод	5.0	-
1406	-	-	489467.93	1338672.69	Картометрический метод	5.0	-
1407	-	-	489464.07	1338669.11	Картометрический метод	5.0	-
1408	-	-	489460.49	1338661.38	Картометрический метод	5.0	-
1409	-	-	489460.67	1338646.94	Картометрический метод	5.0	-
1410	-	-	489467.04	1338635.49	Картометрический метод	5.0	-
1411	-	-	489474.78	1338626.56	Картометрический метод	5.0	-
1412	-	-	489502.32	1338609.47	Картометрический метод	5.0	-
1413	-	-	489541.44	1338585.19	Картометрический метод	5.0	-
1414	-	-	489550.40	1338581.02	Картометрический метод	5.0	-
1415	-	-	489554.24	1338579.24	Картометрический метод	5.0	-
1416	-	-	489559.37	1338577.74	Картометрический метод	5.0	-
1417	-	-	489561.80	1338577.40	Картометрический метод	5.0	-
1386	-	-	489580.96	1338591.20	Картометрический метод	5.0	-
1418	-	-	483575.23	1330163.13	Картометрический метод	5.0	-
1419	-	-	483555.95	1330155.58	Картометрический метод	5.0	-
1420	-	-	483535.68	1330128.60	Картометрический метод	5.0	-

2. Сведения о характерных точках границ объекта							
Обозначение характерных точек границ	**Существующие координаты, м**		**Измененные (уточненные) координаты, м**		**Метод определения координат характерной точки**	**Средняя квадратическая погрешность положения характерной точки (Mt), м**	**Описание обозначения точки на местности (при наличии)**
	X	**Y**	**X**	**Y**			
1	**2**	**3**	**4**	**5**	**6**	**7**	**8**
1421	-	-	483535.12	1330080.96	Картометрический метод	5.0	-
1422	-	-	483562.61	1330074.66	Картометрический метод	5.0	-
1423	-	-	483590.10	1330068.36	Картометрический метод	5.0	-
1424	-	-	483614.24	1330109.97	Картометрический метод	5.0	-
1425	-	-	483600.13	1330139.95	Картометрический метод	5.0	-
1418	-	-	483575.23	1330163.13	Картометрический метод	5.0	-
1426	-	-	490890.51	1336958.95	Картометрический метод	5.0	-
1427	-	-	490905.69	1336962.03	Картометрический метод	5.0	-
1428	-	-	490904.43	1336965.56	Картометрический метод	5.0	-
1429	-	-	490930.30	1336974.44	Картометрический метод	5.0	-
1430	-	-	490954.98	1336986.63	Картометрический метод	5.0	-
1431	-	-	490966.71	1336999.01	Картометрический метод	5.0	-
1432	-	-	490971.87	1337011.80	Картометрический метод	5.0	-
1433	-	-	490972.95	1337014.49	Картометрический метод	5.0	-
1434	-	-	490971.90	1337022.82	Картометрический метод	5.0	-
1435	-	-	490969.81	1337025.84	Картометрический метод	5.0	-
1436	-	-	490964.84	1337027.27	Картометрический метод	5.0	-
1437	-	-	490955.53	1337044.29	Картометрический метод	5.0	-
1438	-	-	490940.05	1337045.73	Картометрический метод	5.0	-
1439	-	-	490939.80	1337045.69	Картометрический метод	5.0	-
1440	-	-	490916.26	1337032.91	Картометрический метод	5.0	-
1441	-	-	490894.22	1337023.58	Картометрический метод	5.0	-
1442	-	-	490889.90	1337031.90	Картометрический метод	5.0	-
1443	-	-	490889.41	1337031.69	Картометрический метод	5.0	-
1444	-	-	490872.31	1337019.48	Картометрический метод	5.0	-

2. Сведения о характерных точках границ объекта

Обозначение характерных точек границ	Существующие координаты, м		Измененные (уточненные) координаты, м		Метод определения координат характерной точки	Средняя квадратическая погрешность положения характерной точки (Mt), м	Описание обозначения точки на местности (при наличии)
	X	Y	X	Y			
1	2	3	4	5	6	7	8
1445	-	-	490870.82	1337018.98	Картометрический метод	5.0	-
1446	-	-	490872.13	1337017.23	Картометрический метод	5.0	-
1447	-	-	490881.59	1336986.84	Картометрический метод	5.0	-
1448	-	-	490890.12	1336959.44	Картометрический метод	5.0	-
1449	-	-	490889.98	1336958.84	Картометрический метод	5.0	-
1426	-	-	490890.51	1336958.95	Картометрический метод	5.0	-
1450	-	-	474608.38	1337553.27	Картометрический метод	5.0	-
1451	-	-	474628.79	1337578.18	Картометрический метод	5.0	-
1452	-	-	474603.83	1337600.47	Картометрический метод	5.0	-
1453	-	-	474606.64	1337603.81	Картометрический метод	5.0	-
1454	-	-	474608.20	1337605.65	Картометрический метод	5.0	-
1455	-	-	474561.03	1337649.55	Картометрический метод	5.0	-
1456	-	-	474548.90	1337639.71	Картометрический метод	5.0	-
1457	-	-	474522.61	1337665.70	Картометрический метод	5.0	-
1458	-	-	474544.20	1337688.51	Картометрический метод	5.0	-
1459	-	-	474518.18	1337712.53	Картометрический метод	5.0	-
1460	-	-	474495.98	1337691.71	Картометрический метод	5.0	-
1461	-	-	474463.94	1337651.13	Картометрический метод	5.0	-
1462	-	-	474462.11	1337621.77	Картометрический метод	5.0	-
1463	-	-	474467.67	1337611.97	Картометрический метод	5.0	-
1464	-	-	474478.38	1337606.93	Картометрический метод	5.0	-
1465	-	-	474527.23	1337583.88	Картометрический метод	5.0	-
1466	-	-	474563.77	1337534.78	Картометрический метод	5.0	-
1467	-	-	474579.55	1337530.02	Картометрический метод	5.0	-
1450	-	-	474608.38	1337553.27	Картометрический метод	5.0	-

2. Сведения о характерных точках границ объекта

Обозначение характерных точек границ	Существующие координаты, м		Измененные (уточненные) координаты, м		Метод определения координат характерной точки	Средняя квадратическая погрешность положения характерной точки (Mt), м	Описание обозначения точки на местности (при наличии)
	X	Y	X	Y			
1	2	3	4	5	6	7	8
1468	-	-	488540.28	1336168.81	Картометрический метод	5.0	-
1469	-	-	488550.91	1336176.19	Картометрический метод	5.0	-
1470	-	-	488553.46	1336177.96	Картометрический метод	5.0	-
1471	-	-	488572.07	1336204.84	Картометрический метод	5.0	-
1472	-	-	488571.77	1336205.67	Картометрический метод	5.0	-
1473	-	-	488569.67	1336208.21	Картометрический метод	5.0	-
1474	-	-	488562.74	1336209.98	Картометрический метод	5.0	-
1475	-	-	488559.11	1336212.33	Картометрический метод	5.0	-
1476	-	-	488545.40	1336230.42	Картометрический метод	5.0	-
1477	-	-	488519.86	1336178.08	Картометрический метод	5.0	-
1478	-	-	488522.96	1336176.67	Картометрический метод	5.0	-
1479	-	-	488529.13	1336178.71	Картометрический метод	5.0	-
1480	-	-	488535.26	1336171.09	Картометрический метод	5.0	-
1468	-	-	488540.28	1336168.81	Картометрический метод	5.0	-
1481	-	-	474108.01	1337966.97	Картометрический метод	5.0	-
1482	-	-	474089.41	1337976.76	Картометрический метод	5.0	-
1483	-	-	474066.37	1338012.15	Картометрический метод	5.0	-
1484	-	-	474089.07	1338026.78	Картометрический метод	5.0	-
1485	-	-	474112.06	1338010.80	Картометрический метод	5.0	-
1486	-	-	474137.59	1337994.43	Картометрический метод	5.0	-
1487	-	-	474149.16	1338009.31	Картометрический метод	5.0	-
1488	-	-	474061.28	1338091.89	Картометрический метод	5.0	-
1489	-	-	474025.30	1338121.24	Картометрический метод	5.0	-
1490	-	-	473911.17	1337998.48	Картометрический метод	5.0	-
1491	-	-	473911.62	1337997.97	Картометрический метод	5.0	-

2. Сведения о характерных точках границ объекта

Обозначение характерных точек границ	Существующие координаты, м		Измененные (уточненные) координаты, м		Метод определения координат характерной точки	Средняя квадратическая погрешность положения характерной точки (Mt), м	Описание обозначения точки на местности (при наличии)
	X	Y	X	Y			
1	2	3	4	5	6	7	8
1492	-	-	473951.94	1337997.97	Картометрический метод	5.0	-
1493	-	-	474014.33	1337970.45	Картометрический метод	5.0	-
1494	-	-	474078.56	1337957.60	Картометрический метод	5.0	-
1481	-	-	474108.01	1337966.97	Картометрический метод	5.0	-
1495	-	-	483842.89	1331463.45	Картометрический метод	5.0	-
1496	-	-	483792.41	1331432.11	Картометрический метод	5.0	-
1497	-	-	483790.88	1331429.93	Картометрический метод	5.0	-
1498	-	-	483766.47	1331394.99	Картометрический метод	5.0	-
1499	-	-	483758.71	1331389.21	Картометрический метод	5.0	-
1500	-	-	483760.62	1331386.46	Картометрический метод	5.0	-
1501	-	-	483751.54	1331375.63	Картометрический метод	5.0	-
1502	-	-	483831.99	1331237.81	Картометрический метод	5.0	-
1503	-	-	483881.83	1331296.73	Картометрический метод	5.0	-
1504	-	-	483885.79	1331301.42	Картометрический метод	5.0	-
1505	-	-	483934.85	1331341.98	Картометрический метод	5.0	-
1506	-	-	483940.81	1331346.84	Картометрический метод	5.0	-
1507	-	-	483897.57	1331389.89	Картометрический метод	5.0	-
1508	-	-	483843.73	1331462.75	Картометрический метод	5.0	-
1509	-	-	483843.59	1331462.85	Картометрический метод	5.0	-
1510	-	-	483843.42	1331462.76	Картометрический метод	5.0	-
1495	-	-	483842.89	1331463.45	Картометрический метод	5.0	-
1511	-	-	491629.94	1334415.42	Картометрический метод	5.0	-
1512	-	-	491619.35	1334416.25	Картометрический метод	5.0	-
1513	-	-	491603.41	1334411.99	Картометрический метод	5.0	-
1514	-	-	491603.80	1334411.62	Картометрический метод	5.0	-

2. Сведения о характерных точках границ объекта							
Обозначение характерных точек границ	**Существующие координаты, м**		**Измененные (уточненные) координаты, м**		**Метод определения координат характерной точки**	**Средняя квадратическая погрешность положения характерной точки (Mt), м**	**Описание обозначения точки на местности (при наличии)**
	X	**Y**	**X**	**Y**			
1	**2**	**3**	**4**	**5**	**6**	**7**	**8**
1515	-	-	491585.77	1334392.70	Картометрический метод	5.0	-
1516	-	-	491567.43	1334375.58	Картометрический метод	5.0	-
1517	-	-	491537.11	1334404.46	Картометрический метод	5.0	-
1518	-	-	491512.86	1334408.76	Картометрический метод	5.0	-
1519	-	-	491480.65	1334410.93	Картометрический метод	5.0	-
1520	-	-	491479.38	1334406.29	Картометрический метод	5.0	-
1521	-	-	491496.08	1334390.99	Картометрический метод	5.0	-
1522	-	-	491501.33	1334389.46	Картометрический метод	5.0	-
1523	-	-	491528.22	1334361.08	Картометрический метод	5.0	-
1524	-	-	491543.38	1334342.05	Картометрический метод	5.0	-
1525	-	-	491549.35	1334347.27	Картометрический метод	5.0	-
1526	-	-	491551.45	1334344.94	Картометрический метод	5.0	-
1527	-	-	491533.85	1334329.45	Картометрический метод	5.0	-
1528	-	-	491537.33	1334327.20	Картометрический метод	5.0	-
1529	-	-	491582.45	1334357.11	Картометрический метод	5.0	-
1530	-	-	491617.57	1334342.96	Картометрический метод	5.0	-
1531	-	-	491657.74	1334367.68	Картометрический метод	5.0	-
1532	-	-	491620.38	1334410.24	Картометрический метод	5.0	-
1511	-	-	491629.94	1334415.42	Картометрический метод	5.0	-
1533	-	-	490740.60	1334828.74	Картометрический метод	5.0	-
1534	-	-	490769.86	1334857.26	Картометрический метод	5.0	-
1535	-	-	490792.72	1334837.02	Картометрический метод	5.0	-
1536	-	-	490806.52	1334824.82	Картометрический метод	5.0	-
1537	-	-	490803.15	1334822.01	Картометрический метод	5.0	-
1538	-	-	490814.36	1334814.43	Картометрический метод	5.0	-

2. Сведения о характерных точках границ объекта

Обозначение характерных точек границ	Существующие координаты, м		Измененные (уточненные) координаты, м		Метод определения координат характерной точки	Средняя квадратическая погрешность положения характерной точки (Mt), м	Описание обозначения точки на местности (при наличии)
	X	Y	X	Y			
1	2	3	4	5	6	7	8
1539	-	-	490827.08	1334802.99	Картометрический метод	5.0	-
1540	-	-	490830.29	1334803.79	Картометрический метод	5.0	-
1541	-	-	490815.60	1334816.79	Картометрический метод	5.0	-
1542	-	-	490843.82	1334844.30	Картометрический метод	5.0	-
1543	-	-	490859.66	1334830.32	Картометрический метод	5.0	-
1544	-	-	490865.41	1334841.49	Картометрический метод	5.0	-
1545	-	-	490812.87	1334892.75	Картометрический метод	5.0	-
1546	-	-	490805.03	1334904.21	Картометрический метод	5.0	-
1547	-	-	490813.64	1334913.01	Картометрический метод	5.0	-
1548	-	-	490812.53	1334914.20	Картометрический метод	5.0	-
1549	-	-	490786.15	1334889.70	Картометрический метод	5.0	-
1550	-	-	490764.25	1334913.28	Картометрический метод	5.0	-
1551	-	-	490761.39	1334910.56	Картометрический метод	5.0	-
1552	-	-	490738.13	1334934.18	Картометрический метод	5.0	-
1553	-	-	490747.07	1334942.58	Картометрический метод	5.0	-
1554	-	-	490754.03	1334949.05	Картометрический метод	5.0	-
1555	-	-	490766.36	1334952.92	Картометрический метод	5.0	-
1556	-	-	490772.73	1334956.46	Картометрический метод	5.0	-
1557	-	-	490759.07	1334981.94	Картометрический метод	5.0	-
1558	-	-	490732.23	1335005.92	Картометрический метод	5.0	-
1559	-	-	490677.99	1334966.25	Картометрический метод	5.0	-
1560	-	-	490662.12	1334953.00	Картометрический метод	5.0	-
1561	-	-	490719.00	1334877.58	Картометрический метод	5.0	-
1562	-	-	490711.27	1334863.44	Картометрический метод	5.0	-
1563	-	-	490700.49	1334852.44	Картометрический метод	5.0	-

2. Сведения о характерных точках границ объекта

Обозначение характерных точек границ	Существующие координаты, м		Измененные (уточненные) координаты, м		Метод определения координат характерной точки	Средняя квадратическая погрешность положения характерной точки (Mt), м	Описание обозначения точки на местности (при наличии)
	X	Y	X	Y			
1	2	3	4	5	6	7	8
1564	-	-	490695.80	1334843.08	Картометрический метод	5.0	-
1565	-	-	490692.10	1334834.83	Картометрический метод	5.0	-
1566	-	-	490704.48	1334817.65	Картометрический метод	5.0	-
1567	-	-	490712.23	1334801.36	Картометрический метод	5.0	-
1568	-	-	490736.57	1334824.82	Картометрический метод	5.0	-
1569	-	-	490763.60	1334797.12	Картометрический метод	5.0	-
1570	-	-	490766.78	1334801.87	Картометрический метод	5.0	-
1533	-	-	490740.60	1334828.74	Картометрический метод	5.0	-
1571	-	-	491651.76	1334732.59	Картометрический метод	5.0	-
1572	-	-	491665.95	1334750.97	Картометрический метод	5.0	-
1573	-	-	491667.76	1334753.29	Картометрический метод	5.0	-
1574	-	-	491662.23	1334757.04	Картометрический метод	5.0	-
1575	-	-	491646.89	1334736.94	Картометрический метод	5.0	-
1571	-	-	491651.76	1334732.59	Картометрический метод	5.0	-
1576	-	-	487078.67	1336584.82	Картометрический метод	5.0	-
1577	-	-	487117.31	1336585.70	Картометрический метод	5.0	-
1578	-	-	487116.15	1336610.54	Картометрический метод	5.0	-
1579	-	-	487078.38	1336609.13	Картометрический метод	5.0	-
1580	-	-	487078.36	1336593.20	Картометрический метод	5.0	-
1576	-	-	487078.67	1336584.82	Картометрический метод	5.0	-
1581	-	-	485128.46	1331089.54	Картометрический метод	5.0	-
1582	-	-	485092.93	1331076.07	Картометрический метод	5.0	-
1583	-	-	485099.21	1331056.04	Картометрический метод	5.0	-
1584	-	-	485121.65	1331026.61	Картометрический метод	5.0	-
1585	-	-	485135.97	1331033.76	Картометрический метод	5.0	-

2. Сведения о характерных точках границ объекта							
Обозначение характерных точек границ	**Существующие координаты, м**		**Измененные (уточненные) координаты, м**		**Метод определения координат характерной точки**	**Средняя квадратическая погрешность положения характерной точки (Mt), м**	**Описание обозначения точки на местности (при наличии)**
	X	**Y**	**X**	**Y**			
1	**2**	**3**	**4**	**5**	**6**	**7**	**8**
1586	-	-	485125.25	1331067.08	Картометрический метод	5.0	-
1587	-	-	485134.65	1331070.52	Картометрический метод	5.0	-
1581	-	-	485128.46	1331089.54	Картометрический метод	5.0	-
1588	-	-	489010.57	1336110.44	Картометрический метод	5.0	-
1589	-	-	488997.92	1336055.73	Картометрический метод	5.0	-
1590	-	-	489022.73	1336057.85	Картометрический метод	5.0	-
1591	-	-	489025.16	1336067.76	Картометрический метод	5.0	-
1592	-	-	489048.12	1336068.19	Картометрический метод	5.0	-
1593	-	-	489047.37	1336107.00	Картометрический метод	5.0	-
1588	-	-	489010.57	1336110.44	Картометрический метод	5.0	-
1594	-	-	486704.80	1339172.19	Картометрический метод	5.0	-
1595	-	-	486711.29	1339212.61	Картометрический метод	5.0	-
1596	-	-	486709.08	1339219.82	Картометрический метод	5.0	-
1597	-	-	486706.02	1339232.46	Картометрический метод	5.0	-
1598	-	-	486704.86	1339240.30	Картометрический метод	5.0	-
1599	-	-	486704.42	1339245.91	Картометрический метод	5.0	-
1600	-	-	486703.87	1339255.15	Картометрический метод	5.0	-
1601	-	-	486704.11	1339270.53	Картометрический метод	5.0	-
1602	-	-	486704.49	1339280.17	Картометрический метод	5.0	-
1603	-	-	486706.50	1339307.95	Картометрический метод	5.0	-
1604	-	-	486707.77	1339323.26	Картометрический метод	5.0	-
1605	-	-	486709.21	1339342.83	Картометрический метод	5.0	-
1606	-	-	486709.36	1339347.24	Картометрический метод	5.0	-
1607	-	-	486709.12	1339351.73	Картометрический метод	5.0	-
1608	-	-	486707.15	1339367.02	Картометрический метод	5.0	-

2. Сведения о характерных точках границ объекта							
Обозначение характерных точек границ	**Существующие координаты, м**		**Измененные (уточненные) координаты, м**		**Метод определения координат характерной точки**	**Средняя квадратическая погрешность положения характерной точки (Mt), м**	**Описание обозначения точки на местности (при наличии)**
	X	**Y**	**X**	**Y**			
1	**2**	**3**	**4**	**5**	**6**	**7**	**8**
1609	-	-	486704.50	1339383.89	Картометрический метод	5.0	-
1610	-	-	486701.95	1339397.25	Картометрический метод	5.0	-
1611	-	-	486699.22	1339411.78	Картометрический метод	5.0	-
1612	-	-	486696.78	1339425.88	Картометрический метод	5.0	-
1613	-	-	486695.93	1339432.55	Картометрический метод	5.0	-
1614	-	-	486695.63	1339442.24	Картометрический метод	5.0	-
1615	-	-	486696.89	1339453.43	Картометрический метод	5.0	-
1616	-	-	486699.73	1339469.01	Картометрический метод	5.0	-
1617	-	-	486704.50	1339487.74	Картометрический метод	5.0	-
1618	-	-	486709.82	1339511.22	Картометрический метод	5.0	-
1619	-	-	486710.53	1339515.21	Картометрический метод	5.0	-
1620	-	-	486652.83	1339536.93	Картометрический метод	5.0	-
1621	-	-	486637.24	1339560.84	Картометрический метод	5.0	-
1622	-	-	486610.27	1339575.55	Картометрический метод	5.0	-
1623	-	-	486522.01	1339630.70	Картометрический метод	5.0	-
1624	-	-	486452.14	1339658.90	Картометрический метод	5.0	-
1625	-	-	486425.18	1339657.68	Картометрический метод	5.0	-
1626	-	-	486420.95	1339643.08	Картометрический метод	5.0	-
1627	-	-	486452.95	1339530.20	Картометрический метод	5.0	-
1628	-	-	486503.34	1339565.39	Картометрический метод	5.0	-
1629	-	-	486523.34	1339567.00	Картометрический метод	5.0	-
1630	-	-	486590.67	1339517.93	Картометрический метод	5.0	-
1631	-	-	486544.08	1339443.16	Картометрический метод	5.0	-
1632	-	-	486544.37	1339439.44	Картометрический метод	5.0	-
1633	-	-	486536.95	1339434.99	Картометрический метод	5.0	-

2. Сведения о характерных точках границ объекта

Обозначение характерных точек границ	Существующие координаты, м		Измененные (уточненные) координаты, м		Метод определения координат характерной точки	Средняя квадратическая погрешность положения характерной точки (Mt), м	Описание обозначения точки на местности (при наличии)
	X	Y	X	Y			
1	2	3	4	5	6	7	8
1634	-	-	486524.14	1339416.59	Картометрический метод	5.0	-
1635	-	-	486513.74	1339388.59	Картометрический метод	5.0	-
1636	-	-	486504.94	1339354.19	Картометрический метод	5.0	-
1637	-	-	486504.70	1339352.81	Картометрический метод	5.0	-
1638	-	-	486508.38	1339347.75	Картометрический метод	5.0	-
1639	-	-	486607.46	1339211.53	Картометрический метод	5.0	-
1640	-	-	486619.70	1339239.58	Картометрический метод	5.0	-
1641	-	-	486632.38	1339233.71	Картометрический метод	5.0	-
1642	-	-	486652.60	1339224.34	Картометрический метод	5.0	-
1643	-	-	486672.30	1339215.22	Картометрический метод	5.0	-
1644	-	-	486667.09	1339173.04	Картометрический метод	5.0	-
1645	-	-	486676.01	1339168.92	Картометрический метод	5.0	-
1646	-	-	486675.59	1339165.54	Картометрический метод	5.0	-
1594	-	-	486704.80	1339172.19	Картометрический метод	5.0	-
1647	-	-	487468.24	1338455.39	Картометрический метод	5.0	-
1648	-	-	487478.14	1338461.30	Картометрический метод	5.0	-
1649	-	-	487527.66	1338490.84	Картометрический метод	5.0	-
1650	-	-	487528.43	1338491.26	Картометрический метод	5.0	-
1651	-	-	487530.91	1338493.53	Картометрический метод	5.0	-
1652	-	-	487531.11	1338498.06	Картометрический метод	5.0	-
1653	-	-	487528.43	1338504.87	Картометрический метод	5.0	-
1654	-	-	487503.90	1338543.00	Картометрический метод	5.0	-
1655	-	-	487495.25	1338555.37	Картометрический метод	5.0	-
1656	-	-	487488.03	1338560.73	Картометрический метод	5.0	-
1657	-	-	487484.12	1338561.55	Картометрический метод	5.0	-

2. Сведения о характерных точках границ объекта

Обозначение характерных точек границ	Существующие координаты, м		Измененные (уточненные) координаты, м		Метод определения координат характерной точки	Средняя квадратическая погрешность положения характерной точки (Mt), м	Описание обозначения точки на местности (при наличии)
	X	Y	X	Y			
1	2	3	4	5	6	7	8
1658	-	-	487478.14	1338560.11	Картометрический метод	5.0	-
1659	-	-	487467.42	1338550.22	Картометрический метод	5.0	-
1660	-	-	487455.05	1338533.93	Картометрический метод	5.0	-
1661	-	-	487435.67	1338502.60	Картометрический метод	5.0	-
1662	-	-	487437.94	1338495.38	Картометрический метод	5.0	-
1663	-	-	487447.22	1338476.62	Картометрический метод	5.0	-
1664	-	-	487459.38	1338454.16	Картометрический метод	5.0	-
1665	-	-	487459.90	1338453.12	Картометрический метод	5.0	-
1666	-	-	487460.67	1338451.71	Картометрический метод	5.0	-
1647	-	-	487468.24	1338455.39	Картометрический метод	5.0	-
1667	-	-	493630.25	1333597.67	Картометрический метод	5.0	-
1668	-	-	493613.23	1333584.61	Картометрический метод	5.0	-
1669	-	-	493622.15	1333563.08	Картометрический метод	5.0	-
1670	-	-	493635.89	1333542.14	Картометрический метод	5.0	-
1671	-	-	493649.60	1333521.29	Картометрический метод	5.0	-
1672	-	-	493683.79	1333465.97	Картометрический метод	5.0	-
1673	-	-	493708.83	1333441.63	Картометрический метод	5.0	-
1674	-	-	493721.00	1333434.49	Картометрический метод	5.0	-
1675	-	-	493724.70	1333445.34	Картометрический метод	5.0	-
1676	-	-	493720.21	1333476.82	Картометрический метод	5.0	-
1677	-	-	493691.36	1333516.77	Картометрический метод	5.0	-
1678	-	-	493664.82	1333543.77	Картометрический метод	5.0	-
1679	-	-	493659.35	1333549.32	Картометрический метод	5.0	-
1680	-	-	493632.33	1333594.87	Картометрический метод	5.0	-
1667	-	-	493630.25	1333597.67	Картометрический метод	5.0	-

2. Сведения о характерных точках границ объекта

Обозначение характерных точек границ	Существующие координаты, м		Измененные (уточненные) координаты, м		Метод определения координат характерной точки	Средняя квадратическая погрешность положения характерной точки (Mt), м	Описание обозначения точки на местности (при наличии)
	X	Y	X	Y			
1	2	3	4	5	6	7	8
1681	-	-	493741.79	1334179.13	Картометрический метод	5.0	-
1682	-	-	493737.12	1334175.74	Картометрический метод	5.0	-
1683	-	-	493713.27	1334158.84	Картометрический метод	5.0	-
1684	-	-	493735.88	1334130.45	Картометрический метод	5.0	-
1685	-	-	493765.40	1334149.35	Картометрический метод	5.0	-
1681	-	-	493741.79	1334179.13	Картометрический метод	5.0	-
1686	-	-	489545.63	1333111.61	Картометрический метод	5.0	-
1687	-	-	489550.57	1333115.17	Картометрический метод	5.0	-
1688	-	-	489539.70	1333114.03	Картометрический метод	5.0	-
1686	-	-	489545.63	1333111.61	Картометрический метод	5.0	-
1689	-	-	484618.78	1329412.67	Картометрический метод	5.0	-
1690	-	-	484630.89	1329390.86	Картометрический метод	5.0	-
1691	-	-	484618.17	1329382.81	Картометрический метод	5.0	-
1692	-	-	484585.43	1329312.68	Картометрический метод	5.0	-
1693	-	-	484599.54	1329306.95	Картометрический метод	5.0	-
1694	-	-	484770.18	1329242.71	Картометрический метод	5.0	-
1695	-	-	484764.34	1329221.23	Картометрический метод	5.0	-
1696	-	-	484806.44	1329206.00	Картометрический метод	5.0	-
1697	-	-	484827.29	1329265.38	Картометрический метод	5.0	-
1698	-	-	484860.60	1329259.90	Картометрический метод	5.0	-
1699	-	-	484868.93	1329326.34	Картометрический метод	5.0	-
1700	-	-	484794.12	1329369.03	Картометрический метод	5.0	-
1701	-	-	484749.89	1329383.31	Картометрический метод	5.0	-
1702	-	-	484737.81	1329387.22	Картометрический метод	5.0	-
1703	-	-	484733.70	1329388.10	Картометрический метод	5.0	-

2. Сведения о характерных точках границ объекта

Обозначение характерных точек границ	Существующие координаты, м		Измененные (уточненные) координаты, м		Метод определения координат характерной точки	Средняя квадратическая погрешность положения характерной точки (Mt), м	Описание обозначения точки на местности (при наличии)
	X	Y	X	Y			
1	2	3	4	5	6	7	8
1704	-	-	484703.10	1329394.64	Картометрический метод	5.0	-
1689	-	-	484618.78	1329412.67	Картометрический метод	5.0	-
1705	-	-	496206.77	1343609.02	Картометрический метод	5.0	-
1706	-	-	496173.12	1343633.15	Картометрический метод	5.0	-
1707	-	-	496170.54	1343621.42	Картометрический метод	5.0	-
1705	-	-	496206.77	1343609.02	Картометрический метод	5.0	-
1708	-	-	495827.28	1341875.55	Картометрический метод	5.0	-
1709	-	-	495835.37	1341882.29	Картометрический метод	5.0	-
1710	-	-	495865.97	1341884.99	Картометрический метод	5.0	-
1711	-	-	495889.35	1341890.39	Картометрический метод	5.0	-
1712	-	-	495924.46	1341904.79	Картометрический метод	5.0	-
1713	-	-	495947.58	1341911.04	Картометрический метод	5.0	-
1714	-	-	495981.46	1341930.54	Картометрический метод	5.0	-
1715	-	-	495992.43	1341931.83	Картометрический метод	5.0	-
1716	-	-	495991.91	1341934.95	Картометрический метод	5.0	-
1717	-	-	495960.75	1341929.71	Картометрический метод	5.0	-
1718	-	-	495954.45	1341967.19	Картометрический метод	5.0	-
1719	-	-	495975.36	1341970.77	Картометрический метод	5.0	-
1720	-	-	495967.65	1341978.58	Картометрический метод	5.0	-
1721	-	-	495962.78	1341989.98	Картометрический метод	5.0	-
1722	-	-	495923.24	1341983.92	Картометрический метод	5.0	-
1723	-	-	495918.70	1342013.58	Картометрический метод	5.0	-
1724	-	-	495948.35	1342018.12	Картометрический метод	5.0	-
1725	-	-	495958.24	1342019.63	Картометрический метод	5.0	-
1726	-	-	495951.45	1342048.77	Картометрический метод	5.0	-

2. Сведения о характерных точках границ объекта							
Обозначение характерных точек границ	**Существующие координаты, м**		**Измененные (уточненные) координаты, м**		**Метод определения координат характерной точки**	**Средняя квадратическая погрешность положения характерной точки (Mt), м**	**Описание обозначения точки на местности (при наличии)**
	X	**Y**	**X**	**Y**			
1	**2**	**3**	**4**	**5**	**6**	**7**	**8**
1727	-	-	495943.33	1342051.14	Картометрический метод	5.0	-
1728	-	-	495903.03	1342049.95	Картометрический метод	5.0	-
1729	-	-	495892.06	1342047.87	Картометрический метод	5.0	-
1730	-	-	495863.27	1341986.68	Картометрический метод	5.0	-
1731	-	-	495848.87	1341985.78	Картометрический метод	5.0	-
1732	-	-	495812.75	1342033.02	Картометрический метод	5.0	-
1733	-	-	495795.48	1342027.62	Картометрический метод	5.0	-
1734	-	-	495787.84	1342019.98	Картометрический метод	5.0	-
1735	-	-	495811.04	1341976.62	Картометрический метод	5.0	-
1736	-	-	495753.68	1341951.65	Картометрический метод	5.0	-
1737	-	-	495767.45	1341891.30	Картометрический метод	5.0	-
1738	-	-	495769.68	1341864.67	Картометрический метод	5.0	-
1739	-	-	495808.30	1341868.66	Картометрический метод	5.0	-
1740	-	-	495812.97	1341868.36	Картометрический метод	5.0	-
1708	-	-	495827.28	1341875.55	Картометрический метод	5.0	-
1741	-	-	483343.17	1331514.60	Картометрический метод	5.0	-
1742	-	-	483357.48	1331483.40	Картометрический метод	5.0	-
1743	-	-	483373.26	1331476.79	Картометрический метод	5.0	-
1744	-	-	483381.06	1331475.06	Картометрический метод	5.0	-
1745	-	-	483383.76	1331474.46	Картометрический метод	5.0	-
1746	-	-	483396.01	1331479.13	Картометрический метод	5.0	-
1747	-	-	483408.27	1331491.38	Картометрический метод	5.0	-
1748	-	-	483419.35	1331493.13	Картометрический метод	5.0	-
1749	-	-	483428.10	1331492.55	Картометрический метод	5.0	-
1750	-	-	483436.27	1331486.71	Картометрический метод	5.0	-

2. Сведения о характерных точках границ объекта

Обозначение характерных точек границ	Существующие координаты, м		Измененные (уточненные) координаты, м		Метод определения координат характерной точки	Средняя квадратическая погрешность положения характерной точки (Mt), м	Описание обозначения точки на местности (при наличии)
	X	Y	X	Y			
1	2	3	4	5	6	7	8
1751	-	-	483464.50	1331460.84	Картометрический метод	5.0	-
1752	-	-	483467.26	1331469.64	Картометрический метод	5.0	-
1753	-	-	483477.09	1331501.10	Картометрический метод	5.0	-
1754	-	-	483483.85	1331513.27	Картометрический метод	5.0	-
1755	-	-	483490.58	1331561.64	Картометрический метод	5.0	-
1756	-	-	483499.90	1331580.26	Картометрический метод	5.0	-
1757	-	-	483424.48	1331563.66	Картометрический метод	5.0	-
1758	-	-	483411.06	1331609.89	Картометрический метод	5.0	-
1759	-	-	483401.31	1331632.67	Картометрический метод	5.0	-
1760	-	-	483401.27	1331644.83	Картометрический метод	5.0	-
1761	-	-	483384.93	1331657.67	Картометрический метод	5.0	-
1762	-	-	483370.34	1331679.84	Картометрический метод	5.0	-
1763	-	-	483359.26	1331692.68	Картометрический метод	5.0	-
1764	-	-	483334.75	1331703.76	Картометрический метод	5.0	-
1765	-	-	483304.72	1331705.96	Картометрический метод	5.0	-
1766	-	-	483314.73	1331698.36	Картометрический метод	5.0	-
1767	-	-	483319.25	1331681.16	Картометрический метод	5.0	-
1768	-	-	483314.18	1331678.75	Картометрический метод	5.0	-
1769	-	-	483273.50	1331655.01	Картометрический метод	5.0	-
1770	-	-	483278.38	1331638.44	Картометрический метод	5.0	-
1771	-	-	483283.38	1331621.46	Картометрический метод	5.0	-
1772	-	-	483288.36	1331604.53	Картометрический метод	5.0	-
1773	-	-	483327.92	1331627.39	Картометрический метод	5.0	-
1774	-	-	483332.78	1331629.73	Картометрический метод	5.0	-
1775	-	-	483346.74	1331580.16	Картометрический метод	5.0	-

2. Сведения о характерных точках границ объекта

Обозначение характерных точек границ	Существующие координаты, м		Измененные (уточненные) координаты, м		Метод определения координат характерной точки	Средняя квадратическая погрешность положения характерной точки (Mt), м	Описание обозначения точки на местности (при наличии)
	X	Y	X	Y			
1	2	3	4	5	6	7	8
1776	-	-	483349.18	1331556.96	Картометрический метод	5.0	-
1777	-	-	483357.82	1331529.41	Картометрический метод	5.0	-
1778	-	-	483340.04	1331520.35	Картометрический метод	5.0	-
1741	-	-	483343.17	1331514.60	Картометрический метод	5.0	-
1779	-	-	483881.01	1330885.37	Картометрический метод	5.0	-
1780	-	-	483869.14	1330929.81	Картометрический метод	5.0	-
1781	-	-	483859.49	1330926.68	Картометрический метод	5.0	-
1782	-	-	483852.81	1330924.43	Картометрический метод	5.0	-
1783	-	-	483841.63	1330959.27	Картометрический метод	5.0	-
1784	-	-	483881.84	1330971.10	Картометрический метод	5.0	-
1785	-	-	483891.48	1330942.62	Картометрический метод	5.0	-
1786	-	-	483898.44	1330944.41	Картометрический метод	5.0	-
1787	-	-	483891.04	1330975.05	Картометрический метод	5.0	-
1788	-	-	483885.23	1331006.53	Картометрический метод	5.0	-
1789	-	-	483883.27	1331017.56	Картометрический метод	5.0	-
1790	-	-	483880.32	1331026.61	Картометрический метод	5.0	-
1791	-	-	483778.56	1330974.38	Картометрический метод	5.0	-
1792	-	-	483764.59	1331018.71	Картометрический метод	5.0	-
1793	-	-	483764.53	1331018.69	Картометрический метод	5.0	-
1794	-	-	483764.53	1331018.58	Картометрический метод	5.0	-
1795	-	-	483737.37	1331010.08	Картометрический метод	5.0	-
1796	-	-	483737.36	1331010.12	Картометрический метод	5.0	-
1797	-	-	483737.25	1331010.09	Картометрический метод	5.0	-
1798	-	-	483698.46	1330998.16	Картометрический метод	5.0	-
1799	-	-	483695.25	1330985.49	Картометрический метод	5.0	-

2. Сведения о характерных точках границ объекта							
Обозначение характерных точек границ	**Существующие координаты, м**		**Измененные (уточненные) координаты, м**		**Метод определения координат характерной точки**	**Средняя квадратическая погрешность положения характерной точки (Mt), м**	**Описание обозначения точки на местности (при наличии)**
	X	**Y**	**X**	**Y**			
1	**2**	**3**	**4**	**5**	**6**	**7**	**8**
1800	-	-	483700.62	1330962.66	Картометрический метод	5.0	-
1801	-	-	483712.30	1330913.00	Картометрический метод	5.0	-
1802	-	-	483793.10	1330949.61	Картометрический метод	5.0	-
1803	-	-	483798.05	1330942.11	Картометрический метод	5.0	-
1804	-	-	483842.90	1330874.20	Картометрический метод	5.0	-
1779	-	-	483881.01	1330885.37	Картометрический метод	5.0	-
1805	-	-	492891.29	1332544.29	Картометрический метод	5.0	-
1806	-	-	492892.12	1332544.91	Картометрический метод	5.0	-
1807	-	-	492892.49	1332545.18	Картометрический метод	5.0	-
1808	-	-	492923.07	1332567.88	Картометрический метод	5.0	-
1809	-	-	492925.58	1332569.74	Картометрический метод	5.0	-
1810	-	-	492875.52	1332678.79	Картометрический метод	5.0	-
1811	-	-	492780.72	1332865.73	Картометрический метод	5.0	-
1812	-	-	492662.94	1332905.69	Картометрический метод	5.0	-
1813	-	-	492761.32	1332750.00	Картометрический метод	5.0	-
1814	-	-	492788.61	1332768.28	Картометрический метод	5.0	-
1815	-	-	492825.45	1332714.36	Картометрический метод	5.0	-
1816	-	-	492865.25	1332662.99	Картометрический метод	5.0	-
1817	-	-	492861.43	1332660.43	Картометрический метод	5.0	-
1818	-	-	492866.41	1332654.00	Картометрический метод	5.0	-
1819	-	-	492904.74	1332601.30	Картометрический метод	5.0	-
1820	-	-	492872.78	1332579.90	Картометрический метод	5.0	-
1821	-	-	492890.47	1332545.58	Картометрический метод	5.0	-
1805	-	-	492891.29	1332544.29	Картометрический метод	5.0	-
1822	-	-	483868.31	1329136.63	Картометрический метод	5.0	-

2. Сведения о характерных точках границ объекта							
Обозначение характерных точек границ	**Существующие координаты, м**		**Измененные (уточненные) координаты, м**		**Метод определения координат характерной точки**	**Средняя квадратическая погрешность положения характерной точки (Mt), м**	**Описание обозначения точки на местности (при наличии)**
	X	**Y**	**X**	**Y**			
1	**2**	**3**	**4**	**5**	**6**	**7**	**8**
1823	-	-	483877.40	1329165.09	Картометрический метод	5.0	-
1824	-	-	483878.68	1329164.63	Картометрический метод	5.0	-
1825	-	-	483884.69	1329188.08	Картометрический метод	5.0	-
1826	-	-	483849.89	1329198.10	Картометрический метод	5.0	-
1827	-	-	483838.20	1329179.14	Картометрический метод	5.0	-
1828	-	-	483839.87	1329178.54	Картометрический метод	5.0	-
1829	-	-	483830.41	1329149.96	Картометрический метод	5.0	-
1822	-	-	483868.31	1329136.63	Картометрический метод	5.0	-
1830	-	-	483771.58	1329221.31	Картометрический метод	5.0	-
1831	-	-	483742.35	1329231.02	Картометрический метод	5.0	-
1832	-	-	483717.90	1329239.36	Картометрический метод	5.0	-
1833	-	-	483711.42	1329216.40	Картометрический метод	5.0	-
1834	-	-	483685.69	1329230.53	Картометрический метод	5.0	-
1835	-	-	483691.58	1329248.22	Картометрический метод	5.0	-
1836	-	-	483671.26	1329255.06	Картометрический метод	5.0	-
1837	-	-	483646.11	1329263.52	Картометрический метод	5.0	-
1838	-	-	483632.17	1329219.50	Картометрический метод	5.0	-
1839	-	-	483656.01	1329211.13	Картометрический метод	5.0	-
1840	-	-	483676.78	1329203.72	Картометрический метод	5.0	-
1841	-	-	483708.48	1329191.82	Картометрический метод	5.0	-
1842	-	-	483715.62	1329214.82	Картометрический метод	5.0	-
1843	-	-	483734.42	1329207.73	Картометрический метод	5.0	-
1844	-	-	483738.73	1329206.25	Картометрический метод	5.0	-
1845	-	-	483732.74	1329183.71	Картометрический метод	5.0	-
1846	-	-	483744.63	1329180.03	Картометрический метод	5.0	-

2. Сведения о характерных точках границ объекта							
Обозначение характерных точек границ	**Существующие координаты, м**		**Измененные (уточненные) координаты, м**		**Метод определения координат характерной точки**	**Средняя квадратическая погрешность положения характерной точки (Mt), м**	**Описание обозначения точки на местности (при наличии)**
	X	**Y**	**X**	**Y**			
1	**2**	**3**	**4**	**5**	**6**	**7**	**8**
1847	-	-	483789.51	1329164.26	Картометрический метод	5.0	-
1848	-	-	483796.97	1329184.87	Картометрический метод	5.0	-
1849	-	-	483764.61	1329197.25	Картометрический метод	5.0	-
1830	-	-	483771.58	1329221.31	Картометрический метод	5.0	-
1850	-	-	487175.28	1338914.31	Картометрический метод	5.0	-
1851	-	-	487210.56	1338936.91	Картометрический метод	5.0	-
1852	-	-	487214.70	1338930.28	Картометрический метод	5.0	-
1853	-	-	487225.41	1338937.09	Картометрический метод	5.0	-
1854	-	-	487221.72	1338942.87	Картометрический метод	5.0	-
1855	-	-	487293.64	1338988.94	Картометрический метод	5.0	-
1856	-	-	487203.30	1339145.36	Картометрический метод	5.0	-
1857	-	-	487116.73	1339102.23	Картометрический метод	5.0	-
1858	-	-	487124.15	1339089.15	Картометрический метод	5.0	-
1859	-	-	487136.52	1339064.76	Картометрический метод	5.0	-
1860	-	-	487146.07	1339048.15	Картометрический метод	5.0	-
1861	-	-	487146.43	1339038.61	Картометрический метод	5.0	-
1862	-	-	487143.60	1339027.30	Картометрический метод	5.0	-
1863	-	-	487136.88	1339020.23	Картометрический метод	5.0	-
1864	-	-	487123.80	1339012.45	Картометрический метод	5.0	-
1865	-	-	487165.14	1338933.65	Картометрический метод	5.0	-
1850	-	-	487175.28	1338914.31	Картометрический метод	5.0	-
1866	-	-	493536.40	1333859.85	Картометрический метод	5.0	-
1867	-	-	493541.00	1333863.80	Картометрический метод	5.0	-
1868	-	-	493515.96	1333883.88	Картометрический метод	5.0	-
1869	-	-	493573.50	1333920.08	Картометрический метод	5.0	-

2. Сведения о характерных точках границ объекта							
Обозначение характерных точек границ	**Существующие координаты, м**		**Измененные (уточненные) координаты, м**		**Метод определения координат характерной точки**	**Средняя квадратическая погрешность положения характерной точки (Mt), м**	**Описание обозначения точки на местности (при наличии)**
	X	**Y**	**X**	**Y**			
1	**2**	**3**	**4**	**5**	**6**	**7**	**8**
1870	-	-	493584.60	1333901.17	Картометрический метод	5.0	-
1871	-	-	493586.90	1333903.14	Картометрический метод	5.0	-
1872	-	-	493571.42	1333929.45	Картометрический метод	5.0	-
1873	-	-	493549.58	1333959.78	Картометрический метод	5.0	-
1874	-	-	493500.65	1333925.29	Картометрический метод	5.0	-
1875	-	-	493491.06	1333896.19	Картометрический метод	5.0	-
1876	-	-	493503.19	1333886.46	Картометрический метод	5.0	-
1866	-	-	493536.40	1333859.85	Картометрический метод	5.0	-
1877	-	-	489590.28	1334329.72	Картометрический метод	5.0	-
1878	-	-	489586.43	1334342.23	Картометрический метод	5.0	-
1879	-	-	489594.73	1334349.15	Картометрический метод	5.0	-
1880	-	-	489611.33	1334344.99	Картометрический метод	5.0	-
1881	-	-	489621.65	1334344.64	Картометрический метод	5.0	-
1882	-	-	489591.38	1334400.25	Картометрический метод	5.0	-
1883	-	-	489617.07	1334402.60	Картометрический метод	5.0	-
1884	-	-	489638.32	1334362.36	Картометрический метод	5.0	-
1885	-	-	489643.19	1334355.58	Картометрический метод	5.0	-
1886	-	-	489663.99	1334363.87	Картометрический метод	5.0	-
1887	-	-	489701.10	1334364.02	Картометрический метод	5.0	-
1888	-	-	489704.31	1334390.09	Картометрический метод	5.0	-
1889	-	-	489697.25	1334415.56	Картометрический метод	5.0	-
1890	-	-	489661.78	1334412.96	Картометрический метод	5.0	-
1891	-	-	489614.87	1334409.11	Картометрический метод	5.0	-
1892	-	-	489582.99	1334408.64	Картометрический метод	5.0	-
1893	-	-	489574.81	1334422.45	Картометрический метод	5.0	-

2. Сведения о характерных точках границ объекта							
Обозначение характерных точек границ	**Существующие координаты, м**		**Измененные (уточненные) координаты, м**		**Метод определения координат характерной точки**	**Средняя квадратическая погрешность положения характерной точки (Mt), м**	**Описание обозначения точки на местности (при наличии)**
	X	**Y**	**X**	**Y**			
1	**2**	**3**	**4**	**5**	**6**	**7**	**8**
1894	-	-	489566.25	1334436.89	Картометрический метод	5.0	-
1895	-	-	489552.76	1334423.40	Картометрический метод	5.0	-
1896	-	-	489544.83	1334414.34	Картометрический метод	5.0	-
1897	-	-	489538.55	1334405.77	Картометрический метод	5.0	-
1898	-	-	489537.80	1334406.46	Картометрический метод	5.0	-
1899	-	-	489536.88	1334405.75	Картометрический метод	5.0	-
1900	-	-	489519.86	1334392.51	Картометрический метод	5.0	-
1901	-	-	489535.62	1334375.76	Картометрический метод	5.0	-
1902	-	-	489563.42	1334346.26	Картометрический метод	5.0	-
1903	-	-	489573.68	1334333.65	Картометрический метод	5.0	-
1904	-	-	489573.49	1334333.44	Картометрический метод	5.0	-
1877	-	-	489590.28	1334329.72	Картометрический метод	5.0	-
1905	-	-	483431.76	1329588.90	Картометрический метод	5.0	-
1906	-	-	483425.32	1329571.26	Картометрический метод	5.0	-
1907	-	-	483421.35	1329563.30	Картометрический метод	5.0	-
1908	-	-	483403.77	1329535.68	Картометрический метод	5.0	-
1909	-	-	483403.75	1329535.65	Картометрический метод	5.0	-
1910	-	-	483403.74	1329535.61	Картометрический метод	5.0	-
1911	-	-	483420.92	1329529.35	Картометрический метод	5.0	-
1912	-	-	483411.49	1329496.92	Картометрический метод	5.0	-
1913	-	-	483479.09	1329472.93	Картометрический метод	5.0	-
1914	-	-	483590.54	1329434.26	Картометрический метод	5.0	-
1915	-	-	483684.97	1329401.88	Картометрический метод	5.0	-
1916	-	-	483797.31	1329365.22	Картометрический метод	5.0	-
1917	-	-	483884.72	1329334.64	Картометрический метод	5.0	-

2. Сведения о характерных точках границ объекта							
Обозначение характерных точек границ	**Существующие координаты, м**		**Измененные (уточненные) координаты, м**		**Метод определения координат характерной точки**	**Средняя квадратическая погрешность положения характерной точки (Mt), м**	**Описание обозначения точки на местности (при наличии)**
	X	**Y**	**X**	**Y**			
1	**2**	**3**	**4**	**5**	**6**	**7**	**8**
1918	-	-	483905.36	1329409.65	Картометрический метод	5.0	-
1919	-	-	483695.07	1329486.93	Картометрический метод	5.0	-
1920	-	-	483628.14	1329511.52	Картометрический метод	5.0	-
1921	-	-	483549.51	1329540.41	Картометрический метод	5.0	-
1922	-	-	483487.11	1329565.59	Картометрический метод	5.0	-
1905	-	-	483431.76	1329588.90	Картометрический метод	5.0	-
1923	-	-	488709.47	1339340.32	Картометрический метод	5.0	-
1924	-	-	488710.38	1339342.19	Картометрический метод	5.0	-
1925	-	-	488710.18	1339342.61	Картометрический метод	5.0	-
1926	-	-	488710.29	1339342.75	Картометрический метод	5.0	-
1927	-	-	488710.18	1339342.95	Картометрический метод	5.0	-
1928	-	-	488711.81	1339345.10	Картометрический метод	5.0	-
1929	-	-	488724.21	1339361.36	Картометрический метод	5.0	-
1930	-	-	488736.60	1339377.63	Картометрический метод	5.0	-
1931	-	-	488794.39	1339413.95	Картометрический метод	5.0	-
1932	-	-	488792.26	1339406.27	Картометрический метод	5.0	-
1933	-	-	488801.09	1339403.15	Картометрический метод	5.0	-
1934	-	-	488812.58	1339508.48	Картометрический метод	5.0	-
1935	-	-	488820.25	1339578.80	Картометрический метод	5.0	-
1936	-	-	488840.55	1339588.15	Картометрический метод	5.0	-
1937	-	-	488839.40	1339593.37	Картометрический метод	5.0	-
1938	-	-	488837.35	1339602.57	Картометрический метод	5.0	-
1939	-	-	488836.89	1339603.85	Картометрический метод	5.0	-
1940	-	-	488833.30	1339611.76	Картометрический метод	5.0	-
1941	-	-	488831.88	1339614.90	Картометрический метод	5.0	-

2. Сведения о характерных точках границ объекта

Обозначение характерных точек границ	Существующие координаты, м		Измененные (уточненные) координаты, м		Метод определения координат характерной точки	Средняя квадратическая погрешность положения характерной точки (Mt), м	Описание обозначения точки на местности (при наличии)
	X	Y	X	Y			
1	2	3	4	5	6	7	8
1942	-	-	488819.55	1339623.98	Картометрический метод	5.0	-
1943	-	-	488805.61	1339636.88	Картометрический метод	5.0	-
1944	-	-	488797.03	1339647.57	Картометрический метод	5.0	-
1945	-	-	488785.77	1339666.34	Картометрический метод	5.0	-
1946	-	-	488777.19	1339674.91	Картометрический метод	5.0	-
1947	-	-	488771.82	1339680.31	Картометрический метод	5.0	-
1948	-	-	488747.16	1339699.62	Картометрический метод	5.0	-
1949	-	-	488720.35	1339716.35	Картометрический метод	5.0	-
1950	-	-	488705.87	1339720.53	Картометрический метод	5.0	-
1951	-	-	488699.97	1339715.70	Картометрический метод	5.0	-
1952	-	-	488688.18	1339700.15	Картометрический метод	5.0	-
1953	-	-	488681.74	1339696.40	Картометрический метод	5.0	-
1954	-	-	488660.29	1339708.73	Картометрический метод	5.0	-
1955	-	-	488622.76	1339730.72	Картометрический метод	5.0	-
1956	-	-	488563.78	1339748.95	Картометрический метод	5.0	-
1957	-	-	488556.81	1339747.87	Картометрический метод	5.0	-
1958	-	-	488554.11	1339747.05	Картометрический метод	5.0	-
1959	-	-	488548.84	1339736.16	Картометрический метод	5.0	-
1960	-	-	488557.57	1339731.76	Картометрический метод	5.0	-
1961	-	-	488575.62	1339722.66	Картометрический метод	5.0	-
1962	-	-	488553.14	1339678.01	Картометрический метод	5.0	-
1963	-	-	488530.65	1339633.35	Картометрический метод	5.0	-
1964	-	-	488539.08	1339627.86	Картометрический метод	5.0	-
1965	-	-	488549.75	1339649.04	Картометрический метод	5.0	-
1966	-	-	488576.52	1339635.51	Картометрический метод	5.0	-

2. Сведения о характерных точках границ объекта

Обозначение характерных точек границ	Существующие координаты, м		Измененные (уточненные) координаты, м		Метод определения координат характерной точки	Средняя квадратическая погрешность положения характерной точки (Mt), м	Описание обозначения точки на местности (при наличии)
	X	Y	X	Y			
1	2	3	4	5	6	7	8
1967	-	-	488575.34	1339633.16	Картометрический метод	5.0	-
1968	-	-	488604.06	1339618.66	Картометрический метод	5.0	-
1969	-	-	488596.93	1339604.54	Картометрический метод	5.0	-
1970	-	-	488583.41	1339577.79	Картометрический метод	5.0	-
1971	-	-	488560.25	1339589.47	Картометрический метод	5.0	-
1972	-	-	488551.31	1339570.66	Картометрический метод	5.0	-
1973	-	-	488474.47	1339578.71	Картометрический метод	5.0	-
1974	-	-	488472.52	1339574.72	Картометрический метод	5.0	-
1975	-	-	488503.93	1339563.37	Картометрический метод	5.0	-
1976	-	-	488493.80	1339539.33	Картометрический метод	5.0	-
1977	-	-	488484.70	1339518.21	Картометрический метод	5.0	-
1978	-	-	488455.62	1339449.92	Картометрический метод	5.0	-
1979	-	-	488447.42	1339431.67	Картометрический метод	5.0	-
1980	-	-	488443.46	1339422.65	Картометрический метод	5.0	-
1981	-	-	488458.10	1339411.91	Картометрический метод	5.0	-
1982	-	-	488459.62	1339410.96	Картометрический метод	5.0	-
1983	-	-	488472.37	1339407.56	Картометрический метод	5.0	-
1984	-	-	488474.27	1339406.98	Картометрический метод	5.0	-
1985	-	-	488477.46	1339406.21	Картометрический метод	5.0	-
1986	-	-	488483.23	1339404.82	Картометрический метод	5.0	-
1987	-	-	488490.49	1339402.17	Картометрический метод	5.0	-
1988	-	-	488494.60	1339400.66	Картометрический метод	5.0	-
1989	-	-	488497.70	1339399.70	Картометрический метод	5.0	-
1990	-	-	488525.68	1339390.08	Картометрический метод	5.0	-
1991	-	-	488531.70	1339386.71	Картометрический метод	5.0	-

2. Сведения о характерных точках границ объекта

Обозначение характерных точек границ	Существующие координаты, м		Измененные (уточненные) координаты, м		Метод определения координат характерной точки	Средняя квадратическая погрешность положения характерной точки (Mt), м	Описание обозначения точки на местности (при наличии)
	X	Y	X	Y			
1	2	3	4	5	6	7	8
1992	-	-	488548.27	1339377.50	Картометрический метод	5.0	-
1993	-	-	488550.96	1339376.04	Картометрический метод	5.0	-
1994	-	-	488560.14	1339371.02	Картометрический метод	5.0	-
1995	-	-	488568.50	1339366.49	Картометрический метод	5.0	-
1996	-	-	488581.61	1339362.12	Картометрический метод	5.0	-
1997	-	-	488593.85	1339362.12	Картометрический метод	5.0	-
1998	-	-	488603.46	1339356.00	Картометрический метод	5.0	-
1999	-	-	488620.07	1339349.88	Картометрический метод	5.0	-
2000	-	-	488644.34	1339337.04	Картометрический метод	5.0	-
2001	-	-	488664.64	1339326.29	Картометрический метод	5.0	-
2002	-	-	488679.49	1339316.67	Картометрический метод	5.0	-
2003	-	-	488688.72	1339313.44	Картометрический метод	5.0	-
2004	-	-	488696.97	1339310.55	Картометрический метод	5.0	-
2005	-	-	488699.42	1339320.85	Картометрический метод	5.0	-
2006	-	-	488705.49	1339334.88	Картометрический метод	5.0	-
1923	-	-	488709.47	1339340.32	Картометрический метод	5.0	-
2007	-	-	494824.23	1343070.02	Картометрический метод	5.0	-
2008	-	-	494813.66	1343114.54	Картометрический метод	5.0	-
2009	-	-	494772.11	1343100.39	Картометрический метод	5.0	-
2010	-	-	494692.83	1343072.31	Картометрический метод	5.0	-
2011	-	-	494694.27	1343068.40	Картометрический метод	5.0	-
2012	-	-	494708.80	1343033.70	Картометрический метод	5.0	-
2013	-	-	494713.65	1343019.17	Картометрический метод	5.0	-
2014	-	-	494710.42	1342966.71	Картометрический метод	5.0	-
2015	-	-	494706.38	1342933.61	Картометрический метод	5.0	-

2. Сведения о характерных точках границ объекта							
Обозначение характерных точек границ	**Существующие координаты, м**		**Измененные (уточненные) координаты, м**		**Метод определения координат характерной точки**	**Средняя квадратическая погрешность положения характерной точки (Mt), м**	**Описание обозначения точки на местности (при наличии)**
	X	**Y**	**X**	**Y**			
1	**2**	**3**	**4**	**5**	**6**	**7**	**8**
2016	-	-	494706.38	1342919.88	Картометрический метод	5.0	-
2017	-	-	494712.84	1342906.97	Картометрический метод	5.0	-
2018	-	-	494727.37	1342898.90	Картометрический метод	5.0	-
2019	-	-	494752.39	1342892.44	Картометрический метод	5.0	-
2020	-	-	494777.41	1342891.63	Картометрический метод	5.0	-
2021	-	-	494787.10	1342894.86	Картометрический метод	5.0	-
2022	-	-	494793.56	1342906.16	Картометрический метод	5.0	-
2023	-	-	494800.02	1342936.83	Картометрический метод	5.0	-
2024	-	-	494804.86	1342969.93	Картометрический метод	5.0	-
2025	-	-	494810.51	1342990.93	Картометрический метод	5.0	-
2026	-	-	494816.16	1343029.66	Картометрический метод	5.0	-
2027	-	-	494819.39	1343046.61	Картометрический метод	5.0	-
2028	-	-	494819.39	1343061.95	Картометрический метод	5.0	-
2007	-	-	494824.23	1343070.02	Картометрический метод	5.0	-
2029	-	-	495564.03	1343077.16	Картометрический метод	5.0	-
2030	-	-	495544.39	1343067.11	Картометрический метод	5.0	-
2031	-	-	495556.72	1343038.78	Картометрический метод	5.0	-
2032	-	-	495575.91	1343047.01	Картометрический метод	5.0	-
2029	-	-	495564.03	1343077.16	Картометрический метод	5.0	-
2033	-	-	485176.13	1329668.25	Картометрический метод	5.0	-
2034	-	-	485132.09	1329612.77	Картометрический метод	5.0	-
2035	-	-	485138.88	1329593.73	Картометрический метод	5.0	-
2036	-	-	485131.56	1329588.74	Картометрический метод	5.0	-
2037	-	-	485135.80	1329587.04	Картометрический метод	5.0	-
2038	-	-	485176.46	1329571.84	Картометрический метод	5.0	-

2. Сведения о характерных точках границ объекта							
Обозначение характерных точек границ	**Существующие координаты, м**		**Измененные (уточненные) координаты, м**		**Метод определения координат характерной точки**	**Средняя квадратическая погрешность положения характерной точки (Mt), м**	**Описание обозначения точки на местности (при наличии)**
	X	**Y**	**X**	**Y**			
1	**2**	**3**	**4**	**5**	**6**	**7**	**8**
2039	-	-	485190.33	1329590.26	Картометрический метод	5.0	-
2040	-	-	485228.04	1329635.20	Картометрический метод	5.0	-
2041	-	-	485207.55	1329652.84	Картометрический метод	5.0	-
2042	-	-	485197.96	1329660.70	Картометрический метод	5.0	-
2043	-	-	485195.87	1329658.28	Картометрический метод	5.0	-
2033	-	-	485176.13	1329668.25	Картометрический метод	5.0	-
2044	-	-	495691.44	1342684.60	Картометрический метод	5.0	-
2045	-	-	495719.00	1342707.39	Картометрический метод	5.0	-
2046	-	-	495723.04	1342710.82	Картометрический метод	5.0	-
2047	-	-	495714.02	1342720.36	Картометрический метод	5.0	-
2048	-	-	495697.11	1342735.58	Картометрический метод	5.0	-
2049	-	-	495666.48	1342761.44	Картометрический метод	5.0	-
2050	-	-	495652.10	1342774.25	Картометрический метод	5.0	-
2051	-	-	495650.63	1342773.11	Картометрический метод	5.0	-
2052	-	-	495650.44	1342772.98	Картометрический метод	5.0	-
2053	-	-	495615.70	1342811.30	Картометрический метод	5.0	-
2054	-	-	495608.66	1342819.71	Картометрический метод	5.0	-
2055	-	-	495593.66	1342804.28	Картометрический метод	5.0	-
2056	-	-	495596.04	1342800.80	Картометрический метод	5.0	-
2057	-	-	495602.33	1342791.61	Картометрический метод	5.0	-
2058	-	-	495600.51	1342782.74	Картометрический метод	5.0	-
2059	-	-	495622.45	1342756.71	Картометрический метод	5.0	-
2060	-	-	495622.45	1342756.68	Картометрический метод	5.0	-
2061	-	-	495622.54	1342756.58	Картометрический метод	5.0	-
2062	-	-	495623.29	1342751.16	Картометрический метод	5.0	-

2. Сведения о характерных точках границ объекта

Обозначение характерных точек границ	Существующие координаты, м		Измененные (уточненные) координаты, м		Метод определения координат характерной точки	Средняя квадратическая погрешность положения характерной точки (Mt), м	Описание обозначения точки на местности (при наличии)
	X	Y	X	Y			
1	2	3	4	5	6	7	8
2063	-	-	495623.42	1342750.24	Картометрический метод	5.0	-
2064	-	-	495623.45	1342750.01	Картометрический метод	5.0	-
2065	-	-	495624.01	1342745.91	Картометрический метод	5.0	-
2066	-	-	495651.45	1342704.29	Картометрический метод	5.0	-
2067	-	-	495644.31	1342699.40	Картометрический метод	5.0	-
2068	-	-	495641.81	1342703.14	Картометрический метод	5.0	-
2069	-	-	495627.59	1342696.35	Картометрический метод	5.0	-
2070	-	-	495637.37	1342680.23	Картометрический метод	5.0	-
2071	-	-	495676.57	1342702.39	Картометрический метод	5.0	-
2072	-	-	495690.21	1342687.05	Картометрический метод	5.0	-
2073	-	-	495667.71	1342666.59	Картометрический метод	5.0	-
2074	-	-	495668.44	1342665.57	Картометрический метод	5.0	-
2075	-	-	495674.37	1342670.48	Картометрический метод	5.0	-
2044	-	-	495691.44	1342684.60	Картометрический метод	5.0	-
2076	-	-	490911.12	1335140.56	Картометрический метод	5.0	-
2077	-	-	490904.36	1335147.15	Картометрический метод	5.0	-
2078	-	-	490880.46	1335123.04	Картометрический метод	5.0	-
2079	-	-	490880.27	1335122.83	Картометрический метод	5.0	-
2080	-	-	490892.26	1335112.37	Картометрический метод	5.0	-
2081	-	-	490866.86	1335088.16	Картометрический метод	5.0	-
2082	-	-	490843.73	1335066.11	Картометрический метод	5.0	-
2083	-	-	490832.82	1335055.71	Картометрический метод	5.0	-
2084	-	-	490833.03	1335055.54	Картометрический метод	5.0	-
2085	-	-	490903.86	1334996.07	Картометрический метод	5.0	-
2086	-	-	490908.62	1334992.97	Картометрический метод	5.0	-

2. Сведения о характерных точках границ объекта

Обозначение характерных точек границ	Существующие координаты, м		Измененные (уточненные) координаты, м		Метод определения координат характерной точки	Средняя квадратическая погрешность положения характерной точки (Mt), м	Описание обозначения точки на местности (при наличии)
	X	Y	X	Y			
1	2	3	4	5	6	7	8
2087	-	-	490937.13	1335038.79	Картометрический метод	5.0	-
2088	-	-	490953.20	1335061.50	Картометрический метод	5.0	-
2089	-	-	490961.37	1335054.80	Картометрический метод	5.0	-
2090	-	-	490965.48	1335061.65	Картометрический метод	5.0	-
2091	-	-	490964.78	1335068.71	Картометрический метод	5.0	-
2092	-	-	490979.41	1335087.73	Картометрический метод	5.0	-
2093	-	-	490979.17	1335087.81	Картометрический метод	5.0	-
2094	-	-	490969.60	1335095.22	Картометрический метод	5.0	-
2076	-	-	490911.12	1335140.56	Картометрический метод	5.0	-
2095	-	-	492411.73	1333628.82	Картометрический метод	5.0	-
2096	-	-	492384.61	1333663.84	Картометрический метод	5.0	-
2097	-	-	492410.02	1333685.40	Картометрический метод	5.0	-
2098	-	-	492432.17	1333704.49	Картометрический метод	5.0	-
2099	-	-	492454.89	1333724.08	Картометрический метод	5.0	-
2100	-	-	492496.69	1333677.10	Картометрический метод	5.0	-
2101	-	-	492498.80	1333679.71	Картометрический метод	5.0	-
2102	-	-	492517.56	1333704.45	Картометрический метод	5.0	-
2103	-	-	492542.21	1333731.51	Картометрический метод	5.0	-
2104	-	-	492546.06	1333740.94	Картометрический метод	5.0	-
2105	-	-	492546.36	1333756.71	Картометрический метод	5.0	-
2106	-	-	492547.91	1333784.81	Картометрический метод	5.0	-
2107	-	-	492540.97	1333794.80	Картометрический метод	5.0	-
2108	-	-	492538.42	1333803.72	Картометрический метод	5.0	-
2109	-	-	492544.00	1333821.76	Картометрический метод	5.0	-
2110	-	-	492534.56	1333821.17	Картометрический метод	5.0	-

2. Сведения о характерных точках границ объекта

Обозначение характерных точек границ	Существующие координаты, м		Измененные (уточненные) координаты, м		Метод определения координат характерной точки	Средняя квадратическая погрешность положения характерной точки (Mt), м	Описание обозначения точки на местности (при наличии)
	X	Y	X	Y			
1	2	3	4	5	6	7	8
2111	-	-	492526.94	1333820.17	Картометрический метод	5.0	-
2112	-	-	492528.67	1333746.22	Картометрический метод	5.0	-
2113	-	-	492499.75	1333775.95	Картометрический метод	5.0	-
2114	-	-	492479.26	1333755.73	Картометрический метод	5.0	-
2115	-	-	492457.71	1333735.06	Картометрический метод	5.0	-
2116	-	-	492455.77	1333736.52	Картометрический метод	5.0	-
2117	-	-	492450.77	1333732.19	Картометрический метод	5.0	-
2118	-	-	492444.80	1333732.32	Картометрический метод	5.0	-
2119	-	-	492447.19	1333736.14	Картометрический метод	5.0	-
2120	-	-	492442.78	1333740.62	Картометрический метод	5.0	-
2121	-	-	492422.97	1333772.18	Картометрический метод	5.0	-
2122	-	-	492393.51	1333802.62	Картометрический метод	5.0	-
2123	-	-	492420.78	1333829.00	Картометрический метод	5.0	-
2124	-	-	492430.11	1333837.49	Картометрический метод	5.0	-
2125	-	-	492456.66	1333864.22	Картометрический метод	5.0	-
2126	-	-	492461.14	1333868.65	Картометрический метод	5.0	-
2127	-	-	492437.71	1333885.49	Картометрический метод	5.0	-
2128	-	-	492397.27	1333892.49	Картометрический метод	5.0	-
2129	-	-	492363.93	1333926.26	Картометрический метод	5.0	-
2130	-	-	492336.06	1333954.92	Картометрический метод	5.0	-
2131	-	-	492324.98	1333955.95	Картометрический метод	5.0	-
2132	-	-	492324.92	1333955.90	Картометрический метод	5.0	-
2133	-	-	492302.06	1333913.56	Картометрический метод	5.0	-
2134	-	-	492302.07	1333911.46	Картометрический метод	5.0	-
2135	-	-	492305.17	1333907.82	Картометрический метод	5.0	-

2. Сведения о характерных точках границ объекта

Обозначение характерных точек границ	Существующие координаты, м		Измененные (уточненные) координаты, м		Метод определения координат характерной точки	Средняя квадратическая погрешность положения характерной точки (Mt), м	Описание обозначения точки на местности (при наличии)
	X	Y	X	Y			
1	2	3	4	5	6	7	8
2136	-	-	492326.66	1333947.56	Картометрический метод	5.0	-
2137	-	-	492337.57	1333946.22	Картометрический метод	5.0	-
2138	-	-	492369.16	1333913.72	Картометрический метод	5.0	-
2139	-	-	492397.64	1333880.37	Картометрический метод	5.0	-
2140	-	-	492354.30	1333843.35	Картометрический метод	5.0	-
2141	-	-	492351.98	1333846.06	Картометрический метод	5.0	-
2142	-	-	492345.06	1333841.64	Картометрический метод	5.0	-
2143	-	-	492344.94	1333841.75	Картометрический метод	5.0	-
2144	-	-	492344.82	1333841.63	Картометрический метод	5.0	-
2145	-	-	492329.53	1333826.81	Картометрический метод	5.0	-
2146	-	-	492314.12	1333811.88	Картометрический метод	5.0	-
2147	-	-	492314.19	1333811.82	Картометрический метод	5.0	-
2148	-	-	492314.31	1333811.69	Картометрический метод	5.0	-
2149	-	-	492314.12	1333811.50	Картометрический метод	5.0	-
2150	-	-	492314.05	1333811.43	Картометрический метод	5.0	-
2151	-	-	492307.82	1333805.66	Картометрический метод	5.0	-
2152	-	-	492307.63	1333805.86	Картометрический метод	5.0	-
2153	-	-	492281.07	1333780.10	Картометрический метод	5.0	-
2154	-	-	492280.62	1333771.63	Картометрический метод	5.0	-
2155	-	-	492280.60	1333771.27	Картометрический метод	5.0	-
2156	-	-	492308.96	1333741.80	Картометрический метод	5.0	-
2157	-	-	492278.46	1333712.29	Картометрический метод	5.0	-
2158	-	-	492281.22	1333705.14	Картометрический метод	5.0	-
2159	-	-	492310.64	1333733.61	Картометрический метод	5.0	-
2160	-	-	492343.05	1333700.12	Картометрический метод	5.0	-

2. Сведения о характерных точках границ объекта

Обозначение характерных точек границ	Существующие координаты, м		Измененные (уточненные) координаты, м		Метод определения координат характерной точки	Средняя квадратическая погрешность положения характерной точки (Mt), м	Описание обозначения точки на местности (при наличии)
	X	Y	X	Y			
1	2	3	4	5	6	7	8
2161	-	-	492341.36	1333698.49	Картометрический метод	5.0	-
2162	-	-	492312.21	1333670.28	Картометрический метод	5.0	-
2163	-	-	492308.83	1333667.00	Картометрический метод	5.0	-
2164	-	-	492339.57	1333635.27	Картометрический метод	5.0	-
2165	-	-	492332.45	1333628.52	Картометрический метод	5.0	-
2166	-	-	492326.49	1333622.62	Картометрический метод	5.0	-
2167	-	-	492331.04	1333615.57	Картометрический метод	5.0	-
2168	-	-	492365.22	1333623.53	Картометрический метод	5.0	-
2095	-	-	492411.73	1333628.82	Картометрический метод	5.0	-
2169	-	-	496390.91	1339181.89	Картометрический метод	5.0	-
2170	-	-	496403.25	1339186.77	Картометрический метод	5.0	-
2171	-	-	496402.81	1339198.18	Картометрический метод	5.0	-
2172	-	-	496411.20	1339258.83	Картометрический метод	5.0	-
2173	-	-	496421.08	1339330.35	Картометрический метод	5.0	-
2174	-	-	496428.91	1339480.68	Картометрический метод	5.0	-
2175	-	-	496450.71	1339522.66	Картометрический метод	5.0	-
2176	-	-	496440.90	1339523.13	Картометрический метод	5.0	-
2177	-	-	496391.25	1339525.51	Картометрический метод	5.0	-
2178	-	-	496382.48	1339519.25	Картометрический метод	5.0	-
2179	-	-	496334.03	1339484.65	Картометрический метод	5.0	-
2180	-	-	496317.52	1339531.16	Картометрический метод	5.0	-
2181	-	-	496279.07	1339517.42	Картометрический метод	5.0	-
2182	-	-	496275.18	1339516.03	Картометрический метод	5.0	-
2183	-	-	496240.23	1339503.54	Картометрический метод	5.0	-
2184	-	-	496220.65	1339558.14	Картометрический метод	5.0	-

2. Сведения о характерных точках границ объекта

Обозначение характерных точек границ	Существующие координаты, м		Измененные (уточненные) координаты, м		Метод определения координат характерной точки	Средняя квадратическая погрешность положения характерной точки (Mt), м	Описание обозначения точки на местности (при наличии)
	X	Y	X	Y			
1	2	3	4	5	6	7	8
2185	-	-	496232.41	1339562.77	Картометрический метод	5.0	-
2186	-	-	496233.85	1339563.34	Картометрический метод	5.0	-
2187	-	-	496217.63	1339569.49	Картометрический метод	5.0	-
2188	-	-	496198.79	1339561.95	Картометрический метод	5.0	-
2189	-	-	496177.32	1339523.99	Картометрический метод	5.0	-
2190	-	-	496180.84	1339516.07	Картометрический метод	5.0	-
2191	-	-	496181.33	1339514.98	Картометрический метод	5.0	-
2192	-	-	496200.37	1339479.89	Картометрический метод	5.0	-
2193	-	-	496216.63	1339454.06	Картометрический метод	5.0	-
2194	-	-	496234.45	1339425.77	Картометрический метод	5.0	-
2195	-	-	496240.38	1339416.87	Картометрический метод	5.0	-
2196	-	-	496244.03	1339412.36	Картометрический метод	5.0	-
2197	-	-	496312.83	1339327.36	Картометрический метод	5.0	-
2198	-	-	496337.23	1339299.28	Картометрический метод	5.0	-
2199	-	-	496346.72	1339289.32	Картометрический метод	5.0	-
2200	-	-	496350.38	1339285.47	Картометрический метод	5.0	-
2201	-	-	496350.47	1339285.38	Картометрический метод	5.0	-
2202	-	-	496355.54	1339280.05	Картометрический метод	5.0	-
2203	-	-	496361.94	1339270.24	Картометрический метод	5.0	-
2204	-	-	496368.80	1339247.91	Картометрический метод	5.0	-
2205	-	-	496370.74	1339244.49	Картометрический метод	5.0	-
2206	-	-	496370.75	1339244.47	Картометрический метод	5.0	-
2207	-	-	496370.77	1339244.40	Картометрический метод	5.0	-
2208	-	-	496377.25	1339220.45	Картометрический метод	5.0	-
2209	-	-	496383.60	1339199.78	Картометрический метод	5.0	-

2. Сведения о характерных точках границ объекта							
Обозначение характерных точек границ	**Существующие координаты, м**		**Измененные (уточненные) координаты, м**		**Метод определения координат характерной точки**	**Средняя квадратическая погрешность положения характерной точки (Mt), м**	**Описание обозначения точки на местности (при наличии)**
	X	**Y**	**X**	**Y**			
1	**2**	**3**	**4**	**5**	**6**	**7**	**8**
2210	-	-	496386.68	1339185.71	Картометрический метод	5.0	-
2211	-	-	496386.81	1339185.09	Картометрический метод	5.0	-
2212	-	-	496389.24	1339187.08	Картометрический метод	5.0	-
2213	-	-	496390.90	1339181.92	Картометрический метод	5.0	-
2169	-	-	496390.91	1339181.89	Картометрический метод	5.0	-
2214	-	-	489120.29	1338356.43	Картометрический метод	5.0	-
2215	-	-	489126.31	1338356.74	Картометрический метод	5.0	-
2216	-	-	489139.96	1338356.43	Картометрический метод	5.0	-
2217	-	-	489156.25	1338358.12	Картометрический метод	5.0	-
2218	-	-	489168.61	1338360.92	Картометрический метод	5.0	-
2219	-	-	489179.03	1338371.35	Картометрический метод	5.0	-
2220	-	-	489201.09	1338402.25	Картометрический метод	5.0	-
2221	-	-	489211.31	1338420.48	Картометрический метод	5.0	-
2222	-	-	489220.87	1338430.03	Картометрический метод	5.0	-
2223	-	-	489234.35	1338448.58	Картометрический метод	5.0	-
2224	-	-	489246.71	1338460.37	Картометрический метод	5.0	-
2225	-	-	489266.38	1338474.42	Картометрический метод	5.0	-
2226	-	-	489280.98	1338483.41	Картометрический метод	5.0	-
2227	-	-	489291.10	1338495.77	Картометрический метод	5.0	-
2228	-	-	489294.41	1338500.63	Картометрический метод	5.0	-
2229	-	-	489295.46	1338512.61	Картометрический метод	5.0	-
2230	-	-	489291.59	1338525.62	Картометрический метод	5.0	-
2231	-	-	489289.89	1338531.24	Картометрический метод	5.0	-
2232	-	-	489286.04	1338541.28	Картометрический метод	5.0	-
2233	-	-	489274.24	1338550.84	Картометрический метод	5.0	-

2. Сведения о характерных точках границ объекта

Обозначение характерных точек границ	Существующие координаты, м		Измененные (уточненные) координаты, м		Метод определения координат характерной точки	Средняя квадратическая погрешность положения характерной точки (Mt), м	Описание обозначения точки на местности (при наличии)
	X	Y	X	Y			
1	2	3	4	5	6	7	8
2234	-	-	489253.46	1338566.01	Картометрический метод	5.0	-
2235	-	-	489253.45	1338566.01	Картометрический метод	5.0	-
2236	-	-	489238.71	1338568.17	Картометрический метод	5.0	-
2237	-	-	489237.47	1338566.82	Картометрический метод	5.0	-
2238	-	-	489228.67	1338569.14	Картометрический метод	5.0	-
2239	-	-	489224.80	1338569.38	Картометрический метод	5.0	-
2240	-	-	489218.06	1338572.75	Картометрический метод	5.0	-
2241	-	-	489214.68	1338578.93	Картометрический метод	5.0	-
2242	-	-	489210.66	1338584.57	Картометрический метод	5.0	-
2243	-	-	489201.62	1338592.72	Картометрический метод	5.0	-
2244	-	-	489198.39	1338594.10	Картометрический метод	5.0	-
2245	-	-	489183.78	1338594.66	Картометрический метод	5.0	-
2246	-	-	489163.55	1338591.29	Картометрический метод	5.0	-
2247	-	-	489136.59	1338582.86	Картометрический метод	5.0	-
2248	-	-	489118.33	1338571.35	Картометрический метод	5.0	-
2249	-	-	489100.06	1338559.83	Картометрический метод	5.0	-
2250	-	-	489087.14	1338549.71	Картометрический метод	5.0	-
2251	-	-	489079.84	1338542.97	Картометрический метод	5.0	-
2252	-	-	489073.66	1338531.73	Картометрический метод	5.0	-
2253	-	-	489068.04	1338523.50	Картометрический метод	5.0	-
2254	-	-	489050.62	1338498.02	Картометрический метод	5.0	-
2255	-	-	489042.75	1338489.59	Картометрический метод	5.0	-
2256	-	-	489035.59	1338486.73	Картометрический метод	5.0	-
2257	-	-	489025.32	1338481.87	Картометрический метод	5.0	-
2258	-	-	489018.03	1338478.35	Картометрический метод	5.0	-

2. Сведения о характерных точках границ объекта

Обозначение характерных точек границ	Существующие координаты, м		Измененные (уточненные) координаты, м		Метод определения координат характерной точки	Средняя квадратическая погрешность положения характерной точки (Mt), м	Описание обозначения точки на местности (при наличии)
	X	Y	X	Y			
1	2	3	4	5	6	7	8
2259	-	-	489005.11	1338465.43	Картометрический метод	5.0	-
2260	-	-	488997.80	1338460.37	Картометрический метод	5.0	-
2261	-	-	488992.65	1338454.70	Картометрический метод	5.0	-
2262	-	-	488991.26	1338448.22	Картометрический метод	5.0	-
2263	-	-	488992.75	1338438.46	Картометрический метод	5.0	-
2264	-	-	488998.81	1338431.78	Картометрический метод	5.0	-
2265	-	-	489009.93	1338425.71	Картометрический метод	5.0	-
2266	-	-	489014.66	1338423.85	Картометрический метод	5.0	-
2267	-	-	489022.53	1338422.17	Картометрический метод	5.0	-
2268	-	-	489028.15	1338415.99	Картометрический метод	5.0	-
2269	-	-	489034.80	1338412.14	Картометрический метод	5.0	-
2270	-	-	489043.06	1338392.33	Картометрический метод	5.0	-
2271	-	-	489076.25	1338372.18	Картометрический метод	5.0	-
2214	-	-	489120.29	1338356.43	Картометрический метод	5.0	-
2272	-	-	493530.09	1333674.29	Картометрический метод	5.0	-
2273	-	-	493529.96	1333674.97	Картометрический метод	5.0	-
2274	-	-	493546.74	1333695.26	Картометрический метод	5.0	-
2275	-	-	493542.09	1333699.92	Картометрический метод	5.0	-
2276	-	-	493515.95	1333726.06	Картометрический метод	5.0	-
2277	-	-	493518.07	1333745.11	Картометрический метод	5.0	-
2278	-	-	493504.30	1333755.69	Картометрический метод	5.0	-
2279	-	-	493503.23	1333757.00	Картометрический метод	5.0	-
2280	-	-	493491.45	1333771.39	Картометрический метод	5.0	-
2281	-	-	493476.09	1333790.14	Картометрический метод	5.0	-
2282	-	-	493476.06	1333790.38	Картометрический метод	5.0	-

2. Сведения о характерных точках границ объекта							
Обозначение характерных точек границ	**Существующие координаты, м**		**Измененные (уточненные) координаты, м**		**Метод определения координат характерной точки**	**Средняя квадратическая погрешность положения характерной точки (Mt), м**	**Описание обозначения точки на местности (при наличии)**
	X	**Y**	**X**	**Y**			
1	**2**	**3**	**4**	**5**	**6**	**7**	**8**
2283	-	-	493435.28	1333819.23	Картометрический метод	5.0	-
2284	-	-	493458.38	1333851.89	Картометрический метод	5.0	-
2285	-	-	493458.40	1333851.91	Картометрический метод	5.0	-
2286	-	-	493448.29	1333859.06	Картометрический метод	5.0	-
2287	-	-	493445.59	1333860.97	Картометрический метод	5.0	-
2288	-	-	493396.03	1333790.64	Картометрический метод	5.0	-
2289	-	-	493396.81	1333789.86	Картометрический метод	5.0	-
2290	-	-	493396.84	1333789.84	Картометрический метод	5.0	-
2291	-	-	493407.07	1333779.51	Картометрический метод	5.0	-
2292	-	-	493410.23	1333783.97	Картометрический метод	5.0	-
2293	-	-	493418.70	1333783.97	Картометрический метод	5.0	-
2294	-	-	493420.61	1333786.56	Картометрический метод	5.0	-
2295	-	-	493429.19	1333784.31	Картометрический метод	5.0	-
2296	-	-	493444.73	1333759.24	Картометрический метод	5.0	-
2297	-	-	493453.57	1333759.24	Картометрический метод	5.0	-
2298	-	-	493467.19	1333742.32	Картометрический метод	5.0	-
2299	-	-	493469.05	1333741.58	Картометрический метод	5.0	-
2300	-	-	493479.92	1333737.17	Картометрический метод	5.0	-
2301	-	-	493483.04	1333734.04	Картометрический метод	5.0	-
2302	-	-	493502.37	1333714.72	Картометрический метод	5.0	-
2303	-	-	493521.49	1333680.90	Картометрический метод	5.0	-
2272	-	-	493530.09	1333674.29	Картометрический метод	5.0	-
2304	-	-	488384.90	1339450.64	Картометрический метод	5.0	-
2305	-	-	488389.13	1339456.61	Картометрический метод	5.0	-
2306	-	-	488406.68	1339481.35	Картометрический метод	5.0	-

2. Сведения о характерных точках границ объекта

Обозначение характерных точек границ	Существующие координаты, м		Измененные (уточненные) координаты, м		Метод определения координат характерной точки	Средняя квадратическая погрешность положения характерной точки (Mt), м	Описание обозначения точки на местности (при наличии)
	X	Y	X	Y			
1	2	3	4	5	6	7	8
2307	-	-	488410.76	1339475.97	Картометрический метод	5.0	-
2308	-	-	488431.82	1339519.53	Картометрический метод	5.0	-
2309	-	-	488405.26	1339532.45	Картометрический метод	5.0	-
2310	-	-	488400.30	1339509.52	Картометрический метод	5.0	-
2311	-	-	488361.46	1339526.14	Картометрический метод	5.0	-
2312	-	-	488372.28	1339551.08	Картометрический метод	5.0	-
2313	-	-	488381.21	1339571.66	Картометрический метод	5.0	-
2314	-	-	488381.84	1339582.89	Картометрический метод	5.0	-
2315	-	-	488383.16	1339599.66	Картометрический метод	5.0	-
2316	-	-	488359.97	1339593.92	Картометрический метод	5.0	-
2317	-	-	488350.09	1339598.27	Картометрический метод	5.0	-
2318	-	-	488366.42	1339634.80	Картометрический метод	5.0	-
2319	-	-	488383.66	1339673.35	Картометрический метод	5.0	-
2320	-	-	488401.58	1339649.69	Картометрический метод	5.0	-
2321	-	-	488405.46	1339658.50	Картометрический метод	5.0	-
2322	-	-	488410.42	1339666.37	Картометрический метод	5.0	-
2323	-	-	488414.71	1339675.49	Картометрический метод	5.0	-
2324	-	-	488419.00	1339689.43	Картометрический метод	5.0	-
2325	-	-	488418.46	1339700.12	Картометрический метод	5.0	-
2326	-	-	488416.32	1339708.70	Картометрический метод	5.0	-
2327	-	-	488412.56	1339712.84	Картометрический метод	5.0	-
2328	-	-	488405.60	1339720.53	Картометрический метод	5.0	-
2329	-	-	488375.17	1339740.52	Картометрический метод	5.0	-
2330	-	-	488368.62	1339744.82	Картометрический метод	5.0	-
2331	-	-	488341.36	1339776.30	Картометрический метод	5.0	-

2. Сведения о характерных точках границ объекта

Обозначение характерных точек границ	Существующие координаты, м		Измененные (уточненные) координаты, м		Метод определения координат характерной точки	Средняя квадратическая погрешность положения характерной точки (Mt), м	Описание обозначения точки на местности (при наличии)
	X	Y	X	Y			
1	2	3	4	5	6	7	8
2332	-	-	488324.08	1339796.29	Картометрический метод	5.0	-
2333	-	-	488299.61	1339814.49	Картометрический метод	5.0	-
2334	-	-	488287.63	1339821.87	Картометрический метод	5.0	-
2335	-	-	488280.12	1339819.73	Картометрический метод	5.0	-
2336	-	-	488276.95	1339813.48	Картометрический метод	5.0	-
2337	-	-	488270.76	1339801.31	Картометрический метод	5.0	-
2338	-	-	488255.69	1339782.49	Картометрический метод	5.0	-
2339	-	-	488247.95	1339769.86	Картометрический метод	5.0	-
2340	-	-	488245.03	1339749.87	Картометрический метод	5.0	-
2341	-	-	488239.37	1339739.83	Картометрический метод	5.0	-
2342	-	-	488235.08	1339733.40	Картометрический метод	5.0	-
2343	-	-	488227.57	1339727.50	Картометрический метод	5.0	-
2344	-	-	488220.60	1339726.43	Картометрический метод	5.0	-
2345	-	-	488217.97	1339727.72	Картометрический метод	5.0	-
2346	-	-	488212.02	1339730.72	Картометрический метод	5.0	-
2347	-	-	488203.45	1339741.44	Картометрический метод	5.0	-
2348	-	-	488184.95	1339758.47	Картометрический метод	5.0	-
2349	-	-	488172.90	1339746.52	Картометрический метод	5.0	-
2350	-	-	488162.56	1339733.75	Картометрический метод	5.0	-
2351	-	-	488161.17	1339734.87	Картометрический метод	5.0	-
2352	-	-	488152.84	1339741.61	Картометрический метод	5.0	-
2353	-	-	488147.61	1339745.43	Картометрический метод	5.0	-
2354	-	-	488141.77	1339738.53	Картометрический метод	5.0	-
2355	-	-	488122.39	1339764.66	Картометрический метод	5.0	-
2356	-	-	488118.21	1339761.98	Картометрический метод	5.0	-

2. Сведения о характерных точках границ объекта

Обозначение характерных точек границ	Существующие координаты, м		Измененные (уточненные) координаты, м		Метод определения координат характерной точки	Средняя квадратическая погрешность положения характерной точки (Mt), м	Описание обозначения точки на местности (при наличии)
	X	Y	X	Y			
1	2	3	4	5	6	7	8
2357	-	-	488125.02	1339753.28	Картометрический метод	5.0	-
2358	-	-	488106.01	1339731.29	Картометрический метод	5.0	-
2359	-	-	488082.51	1339704.09	Картометрический метод	5.0	-
2360	-	-	488069.12	1339730.59	Картометрический метод	5.0	-
2361	-	-	488063.40	1339726.94	Картометрический метод	5.0	-
2362	-	-	488066.70	1339719.60	Картометрический метод	5.0	-
2363	-	-	488068.67	1339707.57	Картометрический метод	5.0	-
2364	-	-	488068.88	1339688.54	Картометрический метод	5.0	-
2365	-	-	488066.70	1339674.32	Картометрический метод	5.0	-
2366	-	-	488060.35	1339667.75	Картометрический метод	5.0	-
2367	-	-	488054.45	1339662.72	Картометрический метод	5.0	-
2368	-	-	488043.95	1339658.57	Картометрический метод	5.0	-
2369	-	-	488036.29	1339653.97	Картометрический метод	5.0	-
2370	-	-	488027.32	1339643.47	Картометрический метод	5.0	-
2371	-	-	488017.26	1339637.57	Картометрический метод	5.0	-
2372	-	-	488012.23	1339636.04	Картометрический метод	5.0	-
2373	-	-	488005.66	1339637.35	Картометрический метод	5.0	-
2374	-	-	487996.91	1339644.57	Картометрический метод	5.0	-
2375	-	-	487989.27	1339649.38	Картометрический метод	5.0	-
2376	-	-	487976.13	1339649.16	Картометрический метод	5.0	-
2377	-	-	487919.17	1339586.72	Картометрический метод	5.0	-
2378	-	-	487921.79	1339573.61	Картометрический метод	5.0	-
2379	-	-	487930.53	1339555.26	Картометрический метод	5.0	-
2380	-	-	487940.14	1339545.64	Картометрический метод	5.0	-
2381	-	-	487971.60	1339538.65	Картометрический метод	5.0	-

2. Сведения о характерных точках границ объекта

Обозначение характерных точек границ	Существующие координаты, м		Измененные (уточненные) координаты, м		Метод определения координат характерной точки	Средняя квадратическая погрешность положения характерной точки (Mt), м	Описание обозначения точки на местности (при наличии)
	X	Y	X	Y			
1	2	3	4	5	6	7	8
2382	-	-	487994.32	1339542.15	Картометрический метод	5.0	-
2383	-	-	488007.43	1339538.65	Картометрический метод	5.0	-
2384	-	-	488011.47	1339537.76	Картометрический метод	5.0	-
2385	-	-	488015.30	1339536.91	Картометрический метод	5.0	-
2386	-	-	488017.29	1339532.92	Картометрический метод	5.0	-
2387	-	-	488018.27	1339530.96	Картометрический метод	5.0	-
2388	-	-	488019.81	1339529.41	Картометрический метод	5.0	-
2389	-	-	488021.52	1339526.85	Картометрический метод	5.0	-
2390	-	-	488031.57	1339511.94	Картометрический метод	5.0	-
2391	-	-	488037.75	1339502.53	Картометрический метод	5.0	-
2392	-	-	488041.11	1339500.56	Картометрический метод	5.0	-
2393	-	-	488044.45	1339498.62	Картометрический метод	5.0	-
2394	-	-	488044.64	1339498.50	Картометрический метод	5.0	-
2395	-	-	488052.00	1339497.58	Картометрический метод	5.0	-
2396	-	-	488053.16	1339497.58	Картометрический метод	5.0	-
2397	-	-	488061.01	1339498.70	Картометрический метод	5.0	-
2398	-	-	488072.98	1339504.45	Картометрический метод	5.0	-
2399	-	-	488075.59	1339506.32	Картометрический метод	5.0	-
2400	-	-	488077.81	1339508.29	Картометрический метод	5.0	-
2401	-	-	488082.56	1339515.07	Картометрический метод	5.0	-
2402	-	-	488085.78	1339520.72	Картометрический метод	5.0	-
2403	-	-	488087.84	1339527.29	Картометрический метод	5.0	-
2404	-	-	488093.95	1339532.54	Картометрический метод	5.0	-
2405	-	-	488096.50	1339532.54	Картометрический метод	5.0	-
2406	-	-	488097.93	1339532.54	Картометрический метод	5.0	-

2. Сведения о характерных точках границ объекта

Обозначение характерных точек границ	Существующие координаты, м		Измененные (уточненные) координаты, м		Метод определения координат характерной точки	Средняя квадратическая погрешность положения характерной точки (Mt), м	Описание обозначения точки на местности (при наличии)
	X	Y	X	Y			
1	2	3	4	5	6	7	8
2407	-	-	488098.69	1339533.00	Картометрический метод	5.0	-
2408	-	-	488110.35	1339532.10	Картометрический метод	5.0	-
2409	-	-	488124.68	1339525.83	Картометрический метод	5.0	-
2410	-	-	488129.93	1339521.84	Картометрический метод	5.0	-
2411	-	-	488143.51	1339511.49	Картометрический метод	5.0	-
2412	-	-	488147.92	1339508.18	Картометрический метод	5.0	-
2413	-	-	488151.18	1339506.54	Картометрический метод	5.0	-
2414	-	-	488154.11	1339505.08	Картометрический метод	5.0	-
2415	-	-	488156.39	1339503.94	Картометрический метод	5.0	-
2416	-	-	488158.21	1339503.03	Картометрический метод	5.0	-
2417	-	-	488159.13	1339502.93	Картометрический метод	5.0	-
2418	-	-	488163.23	1339502.53	Картометрический метод	5.0	-
2419	-	-	488171.29	1339503.42	Картометрический метод	5.0	-
2420	-	-	488189.23	1339504.32	Картометрический метод	5.0	-
2421	-	-	488201.77	1339501.63	Картометрический метод	5.0	-
2422	-	-	488212.42	1339495.55	Картометрический метод	5.0	-
2423	-	-	488212.91	1339495.27	Картометрический метод	5.0	-
2424	-	-	488215.94	1339494.57	Картометрический метод	5.0	-
2425	-	-	488216.51	1339494.61	Картометрический метод	5.0	-
2426	-	-	488227.77	1339495.35	Картометрический метод	5.0	-
2427	-	-	488228.21	1339495.51	Картометрический метод	5.0	-
2428	-	-	488235.53	1339502.82	Картометрический метод	5.0	-
2429	-	-	488243.40	1339507.19	Картометрический метод	5.0	-
2430	-	-	488250.39	1339504.57	Картометрический метод	5.0	-
2431	-	-	488254.76	1339498.45	Картометрический метод	5.0	-

2. Сведения о характерных точках границ объекта							
Обозначение характерных точек границ	**Существующие координаты, м**		**Измененные (уточненные) координаты, м**		**Метод определения координат характерной точки**	**Средняя квадратическая погрешность положения характерной точки (Mt), м**	**Описание обозначения точки на местности (при наличии)**
	X	**Y**	**X**	**Y**			
1	**2**	**3**	**4**	**5**	**6**	**7**	**8**
2432	-	-	488256.47	1339495.56	Картометрический метод	5.0	-
2433	-	-	488258.49	1339492.14	Картометрический метод	5.0	-
2434	-	-	488261.56	1339486.95	Картометрический метод	5.0	-
2435	-	-	488265.16	1339480.86	Картометрический метод	5.0	-
2436	-	-	488266.16	1339480.40	Картометрический метод	5.0	-
2437	-	-	488273.21	1339477.33	Картометрический метод	5.0	-
2438	-	-	488277.07	1339475.63	Картометрический метод	5.0	-
2439	-	-	488285.27	1339473.11	Картометрический метод	5.0	-
2440	-	-	488288.84	1339473.11	Картометрический метод	5.0	-
2441	-	-	488296.55	1339476.19	Картометрический метод	5.0	-
2442	-	-	488298.81	1339477.38	Картометрический метод	5.0	-
2443	-	-	488307.19	1339482.72	Картометрический метод	5.0	-
2444	-	-	488319.43	1339483.60	Картометрический метод	5.0	-
2445	-	-	488339.53	1339474.86	Картометрический метод	5.0	-
2446	-	-	488349.16	1339467.86	Картометрический метод	5.0	-
2447	-	-	488372.98	1339455.01	Картометрический метод	5.0	-
2304	-	-	488384.90	1339450.64	Картометрический метод	5.0	-
2448	-	-	483516.52	1329304.02	Картометрический метод	5.0	-
2449	-	-	483508.81	1329279.53	Картометрический метод	5.0	-
2450	-	-	483482.18	1329288.36	Картометрический метод	5.0	-
2451	-	-	483477.44	1329281.67	Картометрический метод	5.0	-
2452	-	-	483484.31	1329249.78	Картометрический метод	5.0	-
2453	-	-	483502.63	1329247.67	Картометрический метод	5.0	-
2454	-	-	483523.96	1329241.19	Картометрический метод	5.0	-
2455	-	-	483556.02	1329240.55	Картометрический метод	5.0	-

2. Сведения о характерных точках границ объекта

Обозначение характерных точек границ	Существующие координаты, м		Измененные (уточненные) координаты, м		Метод определения координат характерной точки	Средняя квадратическая погрешность положения характерной точки (Mt), м	Описание обозначения точки на местности (при наличии)
	X	Y	X	Y			
1	2	3	4	5	6	7	8
2456	-	-	483595.30	1329232.35	Картометрический метод	5.0	-
2457	-	-	483621.12	1329226.69	Картометрический метод	5.0	-
2458	-	-	483632.40	1329268.88	Картометрический метод	5.0	-
2459	-	-	483606.31	1329276.80	Картометрический метод	5.0	-
2460	-	-	483601.16	1329256.00	Картометрический метод	5.0	-
2461	-	-	483560.16	1329264.49	Картометрический метод	5.0	-
2462	-	-	483564.70	1329289.44	Картометрический метод	5.0	-
2463	-	-	483541.76	1329296.41	Картометрический метод	5.0	-
2448	-	-	483516.52	1329304.02	Картометрический метод	5.0	-
2464	-	-	494699.39	1343095.08	Картометрический метод	5.0	-
2465	-	-	494726.14	1343104.87	Картометрический метод	5.0	-
2466	-	-	494755.28	1343115.33	Картометрический метод	5.0	-
2467	-	-	494760.86	1343138.42	Картометрический метод	5.0	-
2468	-	-	494748.73	1343141.36	Картометрический метод	5.0	-
2469	-	-	494735.67	1343144.92	Картометрический метод	5.0	-
2470	-	-	494715.49	1343152.05	Картометрический метод	5.0	-
2471	-	-	494694.72	1343156.79	Картометрический метод	5.0	-
2472	-	-	494666.23	1343167.47	Картометрический метод	5.0	-
2473	-	-	494625.92	1343179.32	Картометрический метод	5.0	-
2474	-	-	494628.96	1343125.06	Картометрический метод	5.0	-
2475	-	-	494648.26	1343120.88	Картометрический метод	5.0	-
2476	-	-	494668.44	1343111.19	Картометрический метод	5.0	-
2477	-	-	494685.57	1343090.96	Картометрический метод	5.0	-
2464	-	-	494699.39	1343095.08	Картометрический метод	5.0	-
2478	-	-	483907.06	1329652.80	Картометрический метод	5.0	-

2. Сведения о характерных точках границ объекта

Обозначение характерных точек границ	Существующие координаты, м		Измененные (уточненные) координаты, м		Метод определения координат характерной точки	Средняя квадратическая погрешность положения характерной точки (Mt), м	Описание обозначения точки на местности (при наличии)
	X	Y	X	Y			
1	2	3	4	5	6	7	8
2479	-	-	483897.91	1329655.44	Картометрический метод	5.0	-
2480	-	-	483892.54	1329656.98	Картометрический метод	5.0	-
2481	-	-	483889.95	1329657.74	Картометрический метод	5.0	-
2482	-	-	483849.81	1329671.88	Картометрический метод	5.0	-
2483	-	-	483842.38	1329675.36	Картометрический метод	5.0	-
2484	-	-	483830.42	1329651.10	Картометрический метод	5.0	-
2485	-	-	483792.70	1329663.39	Картометрический метод	5.0	-
2486	-	-	483793.84	1329666.29	Картометрический метод	5.0	-
2487	-	-	483754.77	1329678.98	Картометрический метод	5.0	-
2488	-	-	483736.63	1329668.80	Картометрический метод	5.0	-
2489	-	-	483733.75	1329656.92	Картометрический метод	5.0	-
2490	-	-	483717.56	1329661.98	Картометрический метод	5.0	-
2491	-	-	483715.82	1329657.66	Картометрический метод	5.0	-
2492	-	-	483709.46	1329649.70	Картометрический метод	5.0	-
2493	-	-	483696.43	1329642.39	Картометрический метод	5.0	-
2494	-	-	483679.54	1329648.54	Картометрический метод	5.0	-
2495	-	-	483670.22	1329652.96	Картометрический метод	5.0	-
2496	-	-	483680.78	1329679.59	Картометрический метод	5.0	-
2497	-	-	483699.12	1329672.97	Картометрический метод	5.0	-
2498	-	-	483705.65	1329695.91	Картометрический метод	5.0	-
2499	-	-	483717.22	1329692.40	Картометрический метод	5.0	-
2500	-	-	483728.60	1329719.32	Картометрический метод	5.0	-
2501	-	-	483833.04	1329684.05	Картометрический метод	5.0	-
2502	-	-	483831.38	1329693.60	Картометрический метод	5.0	-
2503	-	-	483833.37	1329701.16	Картометрический метод	5.0	-

2. Сведения о характерных точках границ объекта

Обозначение характерных точек границ	Существующие координаты, м		Измененные (уточненные) координаты, м		Метод определения координат характерной точки	Средняя квадратическая погрешность положения характерной точки (Mt), м	Описание обозначения точки на местности (при наличии)
	X	Y	X	Y			
1	2	3	4	5	6	7	8
2504	-	-	483847.84	1329724.19	Картометрический метод	5.0	-
2505	-	-	483860.01	1329742.28	Картометрический метод	5.0	-
2506	-	-	483869.55	1329763.67	Картометрический метод	5.0	-
2507	-	-	483881.40	1329786.70	Картометрический метод	5.0	-
2508	-	-	483889.62	1329807.10	Картометрический метод	5.0	-
2509	-	-	483890.28	1329814.01	Картометрический метод	5.0	-
2510	-	-	483885.45	1329825.64	Картометрический метод	5.0	-
2511	-	-	483880.41	1329835.39	Картометрический метод	5.0	-
2512	-	-	483871.52	1329845.59	Картометрический метод	5.0	-
2513	-	-	483867.57	1329856.77	Картометрический метод	5.0	-
2514	-	-	483865.59	1329869.94	Картометрический метод	5.0	-
2515	-	-	483866.92	1329890.00	Картометрический метод	5.0	-
2516	-	-	483869.53	1329905.03	Картометрический метод	5.0	-
2517	-	-	483869.82	1329905.40	Картометрический метод	5.0	-
2518	-	-	483852.42	1329914.99	Картометрический метод	5.0	-
2519	-	-	483847.50	1329917.70	Картометрический метод	5.0	-
2520	-	-	483821.19	1329932.21	Картометрический метод	5.0	-
2521	-	-	483815.38	1329935.41	Картометрический метод	5.0	-
2522	-	-	483812.04	1329937.25	Картометрический метод	5.0	-
2523	-	-	483802.47	1329949.60	Картометрический метод	5.0	-
2524	-	-	483766.92	1329995.45	Картометрический метод	5.0	-
2525	-	-	483757.21	1330003.90	Картометрический метод	5.0	-
2526	-	-	483738.93	1330019.80	Картометрический метод	5.0	-
2527	-	-	483711.80	1330043.39	Картометрический метод	5.0	-
2528	-	-	483698.09	1330082.78	Картометрический метод	5.0	-

2. Сведения о характерных точках границ объекта

Обозначение характерных точек границ	Существующие координаты, м		Измененные (уточненные) координаты, м		Метод определения координат характерной точки	Средняя квадратическая погрешность положения характерной точки (Mt), м	Описание обозначения точки на местности (при наличии)
	X	Y	X	Y			
1	2	3	4	5	6	7	8
2529	-	-	483695.21	1330078.61	Картометрический метод	5.0	-
2530	-	-	483597.08	1329936.65	Картометрический метод	5.0	-
2531	-	-	483581.65	1329913.12	Картометрический метод	5.0	-
2532	-	-	483580.01	1329909.78	Картометрический метод	5.0	-
2533	-	-	483547.83	1329860.19	Картометрический метод	5.0	-
2534	-	-	483514.65	1329788.82	Картометрический метод	5.0	-
2535	-	-	483483.21	1329723.22	Картометрический метод	5.0	-
2536	-	-	483484.59	1329719.03	Картометрический метод	5.0	-
2537	-	-	483508.50	1329712.44	Картометрический метод	5.0	-
2538	-	-	483518.91	1329708.36	Картометрический метод	5.0	-
2539	-	-	483514.35	1329692.25	Картометрический метод	5.0	-
2540	-	-	483477.77	1329701.16	Картометрический метод	5.0	-
2541	-	-	483458.30	1329710.77	Картометрический метод	5.0	-
2542	-	-	483456.62	1329708.10	Картометрический метод	5.0	-
2543	-	-	483557.93	1329654.35	Картометрический метод	5.0	-
2544	-	-	483749.58	1329608.33	Картометрический метод	5.0	-
2545	-	-	483779.18	1329606.16	Картометрический метод	5.0	-
2546	-	-	483870.81	1329572.24	Картометрический метод	5.0	-
2547	-	-	483872.14	1329575.79	Картометрический метод	5.0	-
2548	-	-	483885.67	1329581.52	Картометрический метод	5.0	-
2549	-	-	483901.32	1329575.47	Картометрический метод	5.0	-
2550	-	-	483896.65	1329562.92	Картометрический метод	5.0	-
2551	-	-	483910.07	1329557.95	Картометрический метод	5.0	-
2552	-	-	483913.67	1329562.27	Картометрический метод	5.0	-
2553	-	-	483925.21	1329558.61	Картометрический метод	5.0	-

2. Сведения о характерных точках границ объекта

Обозначение характерных точек границ	Существующие координаты, м		Измененные (уточненные) координаты, м		Метод определения координат характерной точки	Средняя квадратическая погрешность положения характерной точки (Mt), м	Описание обозначения точки на местности (при наличии)
	X	Y	X	Y			
1	2	3	4	5	6	7	8
2554	-	-	483918.51	1329543.01	Картометрический метод	5.0	-
2555	-	-	483873.63	1329559.15	Картометрический метод	5.0	-
2556	-	-	483870.70	1329551.49	Картометрический метод	5.0	-
2557	-	-	483869.97	1329549.00	Картометрический метод	5.0	-
2558	-	-	483977.25	1329510.71	Картометрический метод	5.0	-
2559	-	-	484028.76	1329491.54	Картометрический метод	5.0	-
2560	-	-	484033.61	1329489.59	Картометрический метод	5.0	-
2561	-	-	484035.42	1329494.81	Картометрический метод	5.0	-
2562	-	-	484041.40	1329514.45	Картометрический метод	5.0	-
2563	-	-	484041.44	1329514.44	Картометрический метод	5.0	-
2564	-	-	484042.91	1329519.40	Картометрический метод	5.0	-
2565	-	-	484043.00	1329519.68	Картометрический метод	5.0	-
2566	-	-	484086.97	1329503.20	Картометрический метод	5.0	-
2567	-	-	484110.64	1329570.63	Картометрический метод	5.0	-
2568	-	-	484066.61	1329584.61	Картометрический метод	5.0	-
2569	-	-	484025.00	1329594.16	Картометрический метод	5.0	-
2570	-	-	484027.05	1329599.02	Картометрический метод	5.0	-
2571	-	-	484009.97	1329604.82	Картометрический метод	5.0	-
2572	-	-	484006.30	1329606.06	Картометрический метод	5.0	-
2573	-	-	484007.75	1329611.86	Картометрический метод	5.0	-
2574	-	-	484008.74	1329615.80	Картометрический метод	5.0	-
2575	-	-	483996.89	1329618.75	Картометрический метод	5.0	-
2576	-	-	483985.04	1329621.70	Картометрический метод	5.0	-
2577	-	-	483983.11	1329613.94	Картометрический метод	5.0	-
2578	-	-	483961.54	1329621.15	Картометрический метод	5.0	-

2. Сведения о характерных точках границ объекта							
Обозначение характерных точек границ	**Существующие координаты, м**		**Измененные (уточненные) координаты, м**		**Метод определения координат характерной точки**	**Средняя квадратическая погрешность положения характерной точки (Mt), м**	**Описание обозначения точки на местности (при наличии)**
	X	**Y**	**X**	**Y**			
1	**2**	**3**	**4**	**5**	**6**	**7**	**8**
2579	-	-	483917.62	1329636.18	Картометрический метод	5.0	-
2580	-	-	483916.36	1329636.61	Картометрический метод	5.0	-
2581	-	-	483915.24	1329640.47	Картометрический метод	5.0	-
2582	-	-	483912.83	1329648.69	Картометрический метод	5.0	-
2583	-	-	483912.28	1329650.59	Картометрический метод	5.0	-
2478	-	-	483907.06	1329652.80	Картометрический метод	5.0	-
2584	-	-	496064.73	1342032.23	Картометрический метод	5.0	-
2585	-	-	496075.19	1342033.17	Картометрический метод	5.0	-
2586	-	-	496092.96	1342039.57	Картометрический метод	5.0	-
2587	-	-	496095.72	1342060.48	Картометрический метод	5.0	-
2588	-	-	496091.29	1342071.62	Картометрический метод	5.0	-
2589	-	-	496112.37	1342079.91	Картометрический метод	5.0	-
2590	-	-	496110.55	1342086.12	Картометрический метод	5.0	-
2591	-	-	496101.94	1342101.30	Картометрический метод	5.0	-
2592	-	-	496090.52	1342115.69	Картометрический метод	5.0	-
2593	-	-	496073.15	1342107.15	Картометрический метод	5.0	-
2594	-	-	496074.27	1342088.31	Картометрический метод	5.0	-
2595	-	-	496051.72	1342081.95	Картометрический метод	5.0	-
2584	-	-	496064.73	1342032.23	Картометрический метод	5.0	-
2596	-	-	496070.72	1341946.07	Картометрический метод	5.0	-
2597	-	-	496071.20	1341946.20	Картометрический метод	5.0	-
2598	-	-	496090.15	1341952.08	Картометрический метод	5.0	-
2599	-	-	496125.06	1341962.90	Картометрический метод	5.0	-
2600	-	-	496120.30	1341975.82	Картометрический метод	5.0	-
2601	-	-	496118.15	1342023.61	Картометрический метод	5.0	-

2. Сведения о характерных точках границ объекта

Обозначение характерных точек границ	Существующие координаты, м		Измененные (уточненные) координаты, м		Метод определения координат характерной точки	Средняя квадратическая погрешность положения характерной точки (Mt), м	Описание обозначения точки на местности (при наличии)
	X	Y	X	Y			
1	2	3	4	5	6	7	8
2602	-	-	496034.24	1341991.18	Картометрический метод	5.0	-
2603	-	-	496043.29	1341966.90	Картометрический метод	5.0	-
2604	-	-	496063.94	1341973.18	Картометрический метод	5.0	-
2596	-	-	496070.72	1341946.07	Картометрический метод	5.0	-
2605	-	-	492810.85	1335218.46	Картометрический метод	5.0	-
2606	-	-	492838.17	1335237.40	Картометрический метод	5.0	-
2607	-	-	492835.45	1335242.98	Картометрический метод	5.0	-
2608	-	-	492827.21	1335259.85	Картометрический метод	5.0	-
2609	-	-	492827.09	1335260.09	Картометрический метод	5.0	-
2610	-	-	492822.75	1335269.03	Картометрический метод	5.0	-
2611	-	-	492796.95	1335257.41	Картометрический метод	5.0	-
2612	-	-	492801.58	1335249.36	Картометрический метод	5.0	-
2613	-	-	492795.86	1335246.06	Картометрический метод	5.0	-
2614	-	-	492769.94	1335235.98	Картометрический метод	5.0	-
2615	-	-	492776.18	1335223.65	Картометрический метод	5.0	-
2616	-	-	492797.58	1335232.64	Картометрический метод	5.0	-
2617	-	-	492797.59	1335232.63	Картометрический метод	5.0	-
2605	-	-	492810.85	1335218.46	Картометрический метод	5.0	-
2618	-	-	496012.31	1341608.35	Картометрический метод	5.0	-
2619	-	-	496034.02	1341617.67	Картометрический метод	5.0	-
2620	-	-	496051.35	1341625.23	Картометрический метод	5.0	-
2621	-	-	496061.43	1341628.69	Картометрический метод	5.0	-
2622	-	-	496071.83	1341634.36	Картометрический метод	5.0	-
2623	-	-	496084.11	1341641.29	Картометрический метод	5.0	-
2624	-	-	496089.47	1341645.07	Картометрический метод	5.0	-

2. Сведения о характерных точках границ объекта

Обозначение характерных точек границ	Существующие координаты, м		Измененные (уточненные) координаты, м		Метод определения координат характерной точки	Средняя квадратическая погрешность положения характерной точки (Mt), м	Описание обозначения точки на местности (при наличии)
	X	Y	X	Y			
1	2	3	4	5	6	7	8
2625	-	-	496092.93	1341654.21	Картометрический метод	5.0	-
2626	-	-	496092.93	1341664.60	Картометрический метод	5.0	-
2627	-	-	496092.30	1341672.16	Картометрический метод	5.0	-
2628	-	-	496088.84	1341678.78	Картометрический метод	5.0	-
2629	-	-	496084.43	1341683.19	Картометрический метод	5.0	-
2630	-	-	496078.13	1341683.82	Картометрический метод	5.0	-
2631	-	-	496066.47	1341679.72	Картометрический метод	5.0	-
2632	-	-	496047.89	1341671.53	Картометрический метод	5.0	-
2633	-	-	496032.45	1341665.86	Картометрический метод	5.0	-
2634	-	-	496023.32	1341664.29	Картометрический метод	5.0	-
2635	-	-	496015.76	1341664.29	Картометрический метод	5.0	-
2636	-	-	496005.99	1341663.03	Картометрический метод	5.0	-
2637	-	-	495998.10	1341657.24	Картометрический метод	5.0	-
2638	-	-	495998.31	1341656.78	Картометрический метод	5.0	-
2639	-	-	496004.00	1341659.38	Картометрический метод	5.0	-
2640	-	-	496017.53	1341629.83	Картометрический метод	5.0	-
2641	-	-	496016.85	1341619.07	Картометрический метод	5.0	-
2642	-	-	495966.84	1341596.17	Картометрический метод	5.0	-
2643	-	-	495952.06	1341628.45	Картометрический метод	5.0	-
2644	-	-	495949.36	1341634.35	Картометрический метод	5.0	-
2645	-	-	495971.84	1341644.66	Картометрический метод	5.0	-
2646	-	-	495971.66	1341645.07	Картометрический метод	5.0	-
2647	-	-	495961.74	1341642.02	Картометрический метод	5.0	-
2648	-	-	495942.51	1341634.28	Картометрический метод	5.0	-
2649	-	-	495930.15	1341622.88	Картометрический метод	5.0	-

2. Сведения о характерных точках границ объекта							
Обозначение характерных точек границ	**Существующие координаты, м**		**Измененные (уточненные) координаты, м**		**Метод определения координат характерной точки**	**Средняя квадратическая погрешность положения характерной точки (Mt), м**	**Описание обозначения точки на местности (при наличии)**
	X	**Y**	**X**	**Y**			
1	**2**	**3**	**4**	**5**	**6**	**7**	**8**
2650	-	-	495924.60	1341616.47	Картометрический метод	5.0	-
2651	-	-	495924.58	1341616.44	Картометрический метод	5.0	-
2652	-	-	495923.64	1341615.36	Картометрический метод	5.0	-
2653	-	-	495921.13	1341605.85	Картометрический метод	5.0	-
2654	-	-	495921.13	1341596.83	Картометрический метод	5.0	-
2655	-	-	495922.62	1341594.41	Картометрический метод	5.0	-
2656	-	-	495924.51	1341592.82	Картометрический метод	5.0	-
2657	-	-	495930.53	1341590.82	Картометрический метод	5.0	-
2658	-	-	495942.05	1341590.33	Картометрический метод	5.0	-
2659	-	-	495956.34	1341595.54	Картометрический метод	5.0	-
2660	-	-	495961.97	1341584.59	Картометрический метод	5.0	-
2661	-	-	495966.72	1341586.31	Картометрический метод	5.0	-
2662	-	-	495989.26	1341595.83	Картометрический метод	5.0	-
2618	-	-	496012.31	1341608.35	Картометрический метод	5.0	-
2663	-	-	491171.96	1334587.09	Картометрический метод	5.0	-
2664	-	-	491215.99	1334602.81	Картометрический метод	5.0	-
2665	-	-	491219.95	1334652.97	Картометрический метод	5.0	-
2666	-	-	491221.03	1334666.69	Картометрический метод	5.0	-
2667	-	-	491172.19	1334716.21	Картометрический метод	5.0	-
2668	-	-	491144.40	1334689.96	Картометрический метод	5.0	-
2669	-	-	491137.11	1334682.35	Картометрический метод	5.0	-
2670	-	-	491135.34	1334664.08	Картометрический метод	5.0	-
2671	-	-	491145.34	1334676.19	Картометрический метод	5.0	-
2672	-	-	491174.58	1334649.31	Картометрический метод	5.0	-
2673	-	-	491145.43	1334624.80	Картометрический метод	5.0	-

2. Сведения о характерных точках границ объекта							
Обозначение характерных точек границ	**Существующие координаты, м**		**Измененные (уточненные) координаты, м**		**Метод определения координат характерной точки**	**Средняя квадратическая погрешность положения характерной точки (Mt), м**	**Описание обозначения точки на местности (при наличии)**
	X	**Y**	**X**	**Y**			
1	**2**	**3**	**4**	**5**	**6**	**7**	**8**
2674	-	-	491132.56	1334635.38	Картометрический метод	5.0	-
2675	-	-	491130.02	1334609.10	Картометрический метод	5.0	-
2663	-	-	491171.96	1334587.09	Картометрический метод	5.0	-
2676	-	-	496084.15	1342158.58	Картометрический метод	5.0	-
2677	-	-	496128.29	1342182.09	Картометрический метод	5.0	-
2678	-	-	496134.24	1342168.74	Картометрический метод	5.0	-
2679	-	-	496145.26	1342189.39	Картометрический метод	5.0	-
2680	-	-	496145.26	1342214.95	Картометрический метод	5.0	-
2681	-	-	496135.04	1342233.70	Картометрический метод	5.0	-
2682	-	-	496114.58	1342233.70	Картометрический метод	5.0	-
2683	-	-	496089.02	1342223.48	Картометрический метод	5.0	-
2684	-	-	496072.63	1342216.70	Картометрический метод	5.0	-
2685	-	-	496071.20	1342220.22	Картометрический метод	5.0	-
2686	-	-	496055.50	1342212.75	Картометрический метод	5.0	-
2687	-	-	496021.07	1342282.13	Картометрический метод	5.0	-
2688	-	-	496043.51	1342290.00	Картометрический метод	5.0	-
2689	-	-	496040.51	1342297.66	Картометрический метод	5.0	-
2690	-	-	496032.91	1342294.06	Картометрический метод	5.0	-
2691	-	-	496026.47	1342307.98	Картометрический метод	5.0	-
2692	-	-	496034.95	1342311.81	Картометрический метод	5.0	-
2693	-	-	496033.38	1342315.79	Картометрический метод	5.0	-
2694	-	-	496041.45	1342314.74	Картометрический метод	5.0	-
2695	-	-	496050.18	1342318.68	Картометрический метод	5.0	-
2696	-	-	496056.78	1342317.55	Картометрический метод	5.0	-
2697	-	-	496059.17	1342312.45	Картометрический метод	5.0	-

2. Сведения о характерных точках границ объекта							
Обозначение характерных точек границ	**Существующие координаты, м**		**Измененные (уточненные) координаты, м**		**Метод определения координат характерной точки**	**Средняя квадратическая погрешность положения характерной точки (Mt), м**	**Описание обозначения точки на местности (при наличии)**
	X	**Y**	**X**	**Y**			
1	**2**	**3**	**4**	**5**	**6**	**7**	**8**
2698	-	-	496069.40	1342311.13	Картометрический метод	5.0	-
2699	-	-	496073.67	1342310.57	Картометрический метод	5.0	-
2700	-	-	496073.72	1342316.35	Картометрический метод	5.0	-
2701	-	-	496072.22	1342319.87	Картометрический метод	5.0	-
2702	-	-	496070.21	1342333.87	Картометрический метод	5.0	-
2703	-	-	496074.22	1342349.87	Картометрический метод	5.0	-
2704	-	-	496076.89	1342362.53	Картометрический метод	5.0	-
2705	-	-	496076.89	1342377.20	Картометрический метод	5.0	-
2706	-	-	496076.89	1342397.19	Картометрический метод	5.0	-
2707	-	-	496079.55	1342407.86	Картометрический метод	5.0	-
2708	-	-	496086.22	1342419.19	Картометрический метод	5.0	-
2709	-	-	496092.89	1342429.19	Картометрический метод	5.0	-
2710	-	-	496093.55	1342439.19	Картометрический метод	5.0	-
2711	-	-	496092.71	1342451.96	Картометрический метод	5.0	-
2712	-	-	496090.71	1342466.99	Картометрический метод	5.0	-
2713	-	-	496087.70	1342474.50	Картометрический метод	5.0	-
2714	-	-	496068.16	1342494.54	Картометрический метод	5.0	-
2715	-	-	496068.03	1342494.66	Картометрический метод	5.0	-
2716	-	-	496052.13	1342509.57	Картометрический метод	5.0	-
2717	-	-	496048.07	1342515.27	Картометрический метод	5.0	-
2718	-	-	496043.39	1342519.67	Картометрический метод	5.0	-
2719	-	-	496025.12	1342545.39	Картометрический метод	5.0	-
2720	-	-	495997.65	1342584.08	Картометрический метод	5.0	-
2721	-	-	495989.27	1342592.45	Картометрический метод	5.0	-
2722	-	-	495989.25	1342592.48	Картометрический метод	5.0	-

2. Сведения о характерных точках границ объекта							
Обозначение характерных точек границ	**Существующие координаты, м**		**Измененные (уточненные) координаты, м**		**Метод определения координат характерной точки**	**Средняя квадратическая погрешность положения характерной точки (Mt), м**	**Описание обозначения точки на местности (при наличии)**
	X	**Y**	**X**	**Y**			
1	**2**	**3**	**4**	**5**	**6**	**7**	**8**
2723	-	-	495982.04	1342599.46	Картометрический метод	5.0	-
2724	-	-	495942.96	1342613.23	Картометрический метод	5.0	-
2725	-	-	495945.85	1342645.86	Картометрический метод	5.0	-
2726	-	-	495888.65	1342666.63	Картометрический метод	5.0	-
2727	-	-	495880.99	1342669.54	Картометрический метод	5.0	-
2728	-	-	495862.28	1342669.37	Картометрический метод	5.0	-
2729	-	-	495848.75	1342664.86	Картометрический метод	5.0	-
2730	-	-	495831.97	1342661.01	Картометрический метод	5.0	-
2731	-	-	495801.81	1342693.74	Картометрический метод	5.0	-
2732	-	-	495799.58	1342698.61	Картометрический метод	5.0	-
2733	-	-	495798.15	1342701.71	Картометрический метод	5.0	-
2734	-	-	495775.65	1342677.31	Картометрический метод	5.0	-
2735	-	-	495783.73	1342667.06	Картометрический метод	5.0	-
2736	-	-	495781.12	1342665.50	Картометрический метод	5.0	-
2737	-	-	495807.35	1342638.07	Картометрический метод	5.0	-
2738	-	-	495835.48	1342603.38	Картометрический метод	5.0	-
2739	-	-	495872.22	1342557.88	Картометрический метод	5.0	-
2740	-	-	495875.30	1342553.35	Картометрический метод	5.0	-
2741	-	-	495873.89	1342552.32	Картометрический метод	5.0	-
2742	-	-	495875.90	1342549.58	Картометрический метод	5.0	-
2743	-	-	495890.31	1342529.84	Картометрический метод	5.0	-
2744	-	-	495919.19	1342489.19	Картометрический метод	5.0	-
2745	-	-	495932.96	1342466.51	Картометрический метод	5.0	-
2746	-	-	495938.40	1342457.53	Картометрический метод	5.0	-
2747	-	-	495981.84	1342363.02	Картометрический метод	5.0	-

2. Сведения о характерных точках границ объекта

Обозначение характерных точек границ	Существующие координаты, м		Измененные (уточненные) координаты, м		Метод определения координат характерной точки	Средняя квадратическая погрешность положения характерной точки (Mt), м	Описание обозначения точки на местности (при наличии)
	X	Y	X	Y			
1	2	3	4	5	6	7	8
2748	-	-	496031.81	1342252.67	Картометрический метод	5.0	-
2749	-	-	496075.60	1342166.81	Картометрический метод	5.0	-
2750	-	-	496086.18	1342151.77	Картометрический метод	5.0	-
2751	-	-	496091.04	1342145.63	Картометрический метод	5.0	-
2676	-	-	496084.15	1342158.58	Картометрический метод	5.0	-
2752	-	-	483278.28	1332043.31	Картометрический метод	5.0	-
2753	-	-	483308.19	1331983.87	Картометрический метод	5.0	-
2754	-	-	483319.13	1331962.90	Картометрический метод	5.0	-
2755	-	-	483337.70	1331928.86	Картометрический метод	5.0	-
2756	-	-	483341.27	1331924.33	Картометрический метод	5.0	-
2757	-	-	483364.93	1331878.95	Картометрический метод	5.0	-
2758	-	-	483377.51	1331854.03	Картометрический метод	5.0	-
2759	-	-	483436.03	1331771.11	Картометрический метод	5.0	-
2760	-	-	483504.29	1331681.29	Картометрический метод	5.0	-
2761	-	-	483535.36	1331642.45	Картометрический метод	5.0	-
2762	-	-	483563.60	1331607.16	Картометрический метод	5.0	-
2763	-	-	483607.74	1331636.29	Картометрический метод	5.0	-
2764	-	-	483604.90	1331639.35	Картометрический метод	5.0	-
2765	-	-	483588.27	1331651.93	Картометрический метод	5.0	-
2766	-	-	483588.29	1331652.34	Картометрический метод	5.0	-
2767	-	-	483611.17	1331657.25	Картометрический метод	5.0	-
2768	-	-	483613.18	1331658.05	Картометрический метод	5.0	-
2769	-	-	483616.37	1331659.32	Картометрический метод	5.0	-
2770	-	-	483625.47	1331662.96	Картометрический метод	5.0	-
2771	-	-	483611.20	1331668.33	Картометрический метод	5.0	-

2. Сведения о характерных точках границ объекта

Обозначение характерных точек границ	Существующие координаты, м		Измененные (уточненные) координаты, м		Метод определения координат характерной точки	Средняя квадратическая погрешность положения характерной точки (Mt), м	Описание обозначения точки на местности (при наличии)
	X	Y	X	Y			
1	2	3	4	5	6	7	8
2772	-	-	483602.69	1331690.09	Картометрический метод	5.0	-
2773	-	-	483607.35	1331691.96	Картометрический метод	5.0	-
2774	-	-	483599.38	1331711.86	Картометрический метод	5.0	-
2775	-	-	483594.78	1331710.02	Картометрический метод	5.0	-
2776	-	-	483582.77	1331741.06	Картометрический метод	5.0	-
2777	-	-	483623.66	1331780.67	Картометрический метод	5.0	-
2778	-	-	483628.87	1331783.13	Картометрический метод	5.0	-
2779	-	-	483647.58	1331799.77	Картометрический метод	5.0	-
2780	-	-	483681.37	1331825.11	Картометрический метод	5.0	-
2781	-	-	483582.92	1331875.71	Картометрический метод	5.0	-
2782	-	-	483577.30	1331914.44	Картометрический метод	5.0	-
2783	-	-	483559.97	1331987.32	Картометрический метод	5.0	-
2784	-	-	483569.43	1332016.92	Картометрический метод	5.0	-
2785	-	-	483599.02	1332055.31	Картометрический метод	5.0	-
2786	-	-	483612.98	1332138.57	Картометрический метод	5.0	-
2787	-	-	483628.71	1332141.99	Картометрический метод	5.0	-
2788	-	-	483641.26	1332113.91	Картометрический метод	5.0	-
2789	-	-	483651.22	1332114.63	Картометрический метод	5.0	-
2790	-	-	483660.90	1332115.33	Картометрический метод	5.0	-
2791	-	-	483666.12	1332115.70	Картометрический метод	5.0	-
2792	-	-	483666.12	1332115.72	Картометрический метод	5.0	-
2793	-	-	483680.30	1332170.90	Картометрический метод	5.0	-
2794	-	-	483723.34	1332176.36	Картометрический метод	5.0	-
2795	-	-	483769.64	1332149.16	Картометрический метод	5.0	-
2796	-	-	483796.75	1332189.81	Картометрический метод	5.0	-

2. Сведения о характерных точках границ объекта

Обозначение характерных точек границ	Существующие координаты, м		Измененные (уточненные) координаты, м		Метод определения координат характерной точки	Средняя квадратическая погрешность положения характерной точки (Mt), м	Описание обозначения точки на местности (при наличии)
	X	Y	X	Y			
1	2	3	4	5	6	7	8
2797	-	-	483774.39	1332216.69	Картометрический метод	5.0	-
2798	-	-	483719.07	1332252.72	Картометрический метод	5.0	-
2799	-	-	483689.64	1332271.24	Картометрический метод	5.0	-
2800	-	-	483650.22	1332313.45	Картометрический метод	5.0	-
2801	-	-	483636.17	1332343.66	Картометрический метод	5.0	-
2802	-	-	483588.42	1332327.29	Картометрический метод	5.0	-
2803	-	-	483606.12	1332287.37	Картометрический метод	5.0	-
2804	-	-	483550.08	1332254.67	Картометрический метод	5.0	-
2805	-	-	483519.52	1332230.91	Картометрический метод	5.0	-
2806	-	-	483488.24	1332182.43	Картометрический метод	5.0	-
2807	-	-	483466.91	1332140.96	Картометрический метод	5.0	-
2808	-	-	483468.61	1332110.40	Картометрический метод	5.0	-
2809	-	-	483472.00	1332069.67	Картометрический метод	5.0	-
2810	-	-	483472.00	1332037.22	Картометрический метод	5.0	-
2811	-	-	483493.38	1332036.95	Картометрический метод	5.0	-
2812	-	-	483512.04	1331925.83	Картометрический метод	5.0	-
2813	-	-	483489.41	1331920.27	Картометрический метод	5.0	-
2814	-	-	483492.87	1331897.64	Картометрический метод	5.0	-
2815	-	-	483457.63	1331889.18	Картометрический метод	5.0	-
2816	-	-	483428.21	1331881.06	Картометрический метод	5.0	-
2817	-	-	483421.95	1331902.41	Картометрический метод	5.0	-
2818	-	-	483439.11	1331902.08	Картометрический метод	5.0	-
2819	-	-	483430.32	1331948.95	Картометрический метод	5.0	-
2820	-	-	483440.60	1331950.83	Картометрический метод	5.0	-
2821	-	-	483437.03	1331967.90	Картометрический метод	5.0	-

2. Сведения о характерных точках границ объекта							
Обозначение характерных точек границ	**Существующие координаты, м**		**Измененные (уточненные) координаты, м**		**Метод определения координат характерной точки**	**Средняя квадратическая погрешность положения характерной точки (Mt), м**	**Описание обозначения точки на местности (при наличии)**
	X	**Y**	**X**	**Y**			
1	**2**	**3**	**4**	**5**	**6**	**7**	**8**
2822	-	-	483483.46	1331975.44	Картометрический метод	5.0	-
2823	-	-	483472.00	1332035.73	Картометрический метод	5.0	-
2824	-	-	483449.94	1332022.15	Картометрический метод	5.0	-
2825	-	-	483412.60	1332025.54	Картометрический метод	5.0	-
2826	-	-	483375.26	1332045.91	Картометрический метод	5.0	-
2827	-	-	483354.90	1332074.77	Картометрический метод	5.0	-
2828	-	-	483309.07	1332051.00	Картометрический метод	5.0	-
2752	-	-	483278.28	1332043.31	Картометрический метод	5.0	-
2829	-	-	495086.80	1343072.70	Картометрический метод	5.0	-
2830	-	-	495090.41	1343075.46	Картометрический метод	5.0	-
2831	-	-	495114.84	1343089.54	Картометрический метод	5.0	-
2832	-	-	495118.29	1343094.25	Картометрический метод	5.0	-
2833	-	-	495121.32	1343100.30	Картометрический метод	5.0	-
2834	-	-	495121.42	1343100.37	Картометрический метод	5.0	-
2835	-	-	495132.08	1343108.11	Картометрический метод	5.0	-
2836	-	-	495133.34	1343109.02	Картометрический метод	5.0	-
2837	-	-	495138.00	1343112.40	Картометрический метод	5.0	-
2838	-	-	495139.07	1343112.95	Картометрический метод	5.0	-
2839	-	-	495139.29	1343113.06	Картометрический метод	5.0	-
2840	-	-	495139.37	1343113.10	Картометрический метод	5.0	-
2841	-	-	495139.48	1343113.15	Картометрический метод	5.0	-
2842	-	-	495139.51	1343113.22	Картометрический метод	5.0	-
2843	-	-	495147.56	1343117.19	Картометрический метод	5.0	-
2844	-	-	495160.16	1343123.49	Картометрический метод	5.0	-
2845	-	-	495159.32	1343127.65	Картометрический метод	5.0	-

2. Сведения о характерных точках границ объекта

Обозначение характерных точек границ	Существующие координаты, м		Измененные (уточненные) координаты, м		Метод определения координат характерной точки	Средняя квадратическая погрешность положения характерной точки (Mt), м	Описание обозначения точки на местности (при наличии)
	X	Y	X	Y			
1	2	3	4	5	6	7	8
2846	-	-	495157.61	1343140.95	Картометрический метод	5.0	-
2847	-	-	495155.57	1343162.77	Картометрический метод	5.0	-
2848	-	-	495153.18	1343180.49	Картометрический метод	5.0	-
2849	-	-	495151.82	1343195.49	Картометрический метод	5.0	-
2850	-	-	495151.48	1343208.44	Картометрический метод	5.0	-
2851	-	-	495149.66	1343214.42	Картометрический метод	5.0	-
2852	-	-	495163.82	1343246.96	Картометрический метод	5.0	-
2853	-	-	495165.67	1343241.88	Картометрический метод	5.0	-
2854	-	-	495171.06	1343227.11	Картометрический метод	5.0	-
2855	-	-	495201.93	1343188.26	Картометрический метод	5.0	-
2856	-	-	495207.76	1343192.99	Картометрический метод	5.0	-
2857	-	-	495173.81	1343234.92	Картометрический метод	5.0	-
2858	-	-	495179.84	1343249.03	Картометрический метод	5.0	-
2859	-	-	495207.43	1343269.21	Картометрический метод	5.0	-
2860	-	-	495235.03	1343289.58	Картометрический метод	5.0	-
2861	-	-	495205.54	1343361.92	Картометрический метод	5.0	-
2862	-	-	495155.85	1343495.51	Картометрический метод	5.0	-
2863	-	-	495153.14	1343502.81	Картометрический метод	5.0	-
2864	-	-	495147.15	1343498.03	Картометрический метод	5.0	-
2865	-	-	495099.94	1343465.36	Картометрический метод	5.0	-
2866	-	-	495065.02	1343435.97	Картометрический метод	5.0	-
2867	-	-	495059.31	1343431.82	Картометрический метод	5.0	-
2868	-	-	495079.85	1343392.05	Картометрический метод	5.0	-
2869	-	-	495033.75	1343360.24	Картометрический метод	5.0	-
2870	-	-	495025.90	1343375.44	Картометрический метод	5.0	-

2. Сведения о характерных точках границ объекта

Обозначение характерных точек границ	Существующие координаты, м		Измененные (уточненные) координаты, м		Метод определения координат характерной точки	Средняя квадратическая погрешность положения характерной точки (Mt), м	Описание обозначения точки на местности (при наличии)
	X	Y	X	Y			
1	2	3	4	5	6	7	8
2871	-	-	495024.06	1343316.07	Картометрический метод	5.0	-
2872	-	-	495007.78	1343320.20	Картометрический метод	5.0	-
2873	-	-	494985.66	1343325.81	Картометрический метод	5.0	-
2874	-	-	494973.05	1343303.50	Картометрический метод	5.0	-
2875	-	-	494960.61	1343250.90	Картометрический метод	5.0	-
2876	-	-	494952.78	1343217.85	Картометрический метод	5.0	-
2877	-	-	494942.65	1343175.03	Картометрический метод	5.0	-
2878	-	-	494938.44	1343157.23	Картометрический метод	5.0	-
2879	-	-	494942.19	1343122.94	Картометрический метод	5.0	-
2880	-	-	494948.90	1343092.72	Картометрический метод	5.0	-
2881	-	-	494978.67	1343070.23	Картометрический метод	5.0	-
2882	-	-	495002.83	1343069.52	Картометрический метод	5.0	-
2883	-	-	495023.65	1343068.91	Картометрический метод	5.0	-
2884	-	-	495053.88	1343072.81	Картометрический метод	5.0	-
2885	-	-	495081.03	1343083.75	Картометрический метод	5.0	-
2829	-	-	495086.80	1343072.70	Картометрический метод	5.0	-
2886	-	-	495316.95	1332924.89	Картометрический метод	5.0	-
2887	-	-	495275.55	1332935.40	Картометрический метод	5.0	-
2888	-	-	495277.18	1332943.74	Картометрический метод	5.0	-
2889	-	-	495286.44	1332960.98	Картометрический метод	5.0	-
2890	-	-	495309.36	1332981.63	Картометрический метод	5.0	-
2891	-	-	495276.67	1333018.24	Картометрический метод	5.0	-
2892	-	-	495258.90	1333038.15	Картометрический метод	5.0	-
2893	-	-	495259.15	1333053.45	Картометрический метод	5.0	-
2894	-	-	495255.59	1333058.45	Картометрический метод	5.0	-

2. Сведения о характерных точках границ объекта

Обозначение характерных точек границ	Существующие координаты, м		Измененные (уточненные) координаты, м		Метод определения координат характерной точки	Средняя квадратическая погрешность положения характерной точки (Mt), м	Описание обозначения точки на местности (при наличии)
	X	Y	X	Y			
1	2	3	4	5	6	7	8
2895	-	-	495255.55	1333058.49	Картометрический метод	5.0	-
2896	-	-	495243.66	1333071.82	Картометрический метод	5.0	-
2897	-	-	495205.86	1333128.09	Картометрический метод	5.0	-
2898	-	-	495205.83	1333128.13	Картометрический метод	5.0	-
2899	-	-	495195.64	1333127.33	Картометрический метод	5.0	-
2900	-	-	495200.97	1333120.55	Картометрический метод	5.0	-
2901	-	-	495194.29	1333091.84	Картометрический метод	5.0	-
2902	-	-	495171.64	1333097.05	Картометрический метод	5.0	-
2903	-	-	495167.74	1333080.32	Картометрический метод	5.0	-
2904	-	-	495145.48	1333085.50	Картометрический метод	5.0	-
2905	-	-	495155.20	1333127.32	Картометрический метод	5.0	-
2906	-	-	495142.70	1333128.40	Картометрический метод	5.0	-
2907	-	-	495133.37	1333088.32	Картометрический метод	5.0	-
2908	-	-	495114.33	1333092.75	Картометрический метод	5.0	-
2909	-	-	495094.83	1333097.29	Картометрический метод	5.0	-
2910	-	-	495102.87	1333131.85	Картометрический метод	5.0	-
2911	-	-	495084.18	1333133.47	Картометрический метод	5.0	-
2912	-	-	495065.01	1333135.84	Картометрический метод	5.0	-
2913	-	-	495059.62	1333116.68	Картометрический метод	5.0	-
2914	-	-	495042.30	1333121.55	Картометрический метод	5.0	-
2915	-	-	495003.78	1333132.38	Картометрический метод	5.0	-
2916	-	-	495006.96	1333143.67	Картометрический метод	5.0	-
2917	-	-	494970.66	1333149.22	Картометрический метод	5.0	-
2918	-	-	494947.41	1333152.77	Картометрический метод	5.0	-
2919	-	-	494909.04	1333085.30	Картометрический метод	5.0	-

2. Сведения о характерных точках границ объекта

Обозначение характерных точек границ	Существующие координаты, м		Измененные (уточненные) координаты, м		Метод определения координат характерной точки	Средняя квадратическая погрешность положения характерной точки (Mt), м	Описание обозначения точки на местности (при наличии)
	X	Y	X	Y			
1	2	3	4	5	6	7	8
2920	-	-	494897.80	1333085.30	Картометрический метод	5.0	-
2921	-	-	494885.90	1333105.15	Картометрический метод	5.0	-
2922	-	-	494865.40	1333101.18	Картометрический метод	5.0	-
2923	-	-	494862.56	1333090.59	Картометрический метод	5.0	-
2924	-	-	494886.96	1333077.83	Картометрический метод	5.0	-
2925	-	-	494915.15	1333063.09	Картометрический метод	5.0	-
2926	-	-	494942.55	1333048.77	Картометрический метод	5.0	-
2927	-	-	494966.48	1333036.25	Картометрический метод	5.0	-
2928	-	-	494970.35	1333034.23	Картометрический метод	5.0	-
2929	-	-	494976.37	1333029.52	Картометрический метод	5.0	-
2930	-	-	494983.13	1333024.23	Картометрический метод	5.0	-
2931	-	-	494997.54	1333012.94	Картометрический метод	5.0	-
2932	-	-	495008.18	1333004.62	Картометрический метод	5.0	-
2933	-	-	495030.14	1332987.42	Картометрический метод	5.0	-
2934	-	-	495051.68	1332970.56	Картометрический метод	5.0	-
2935	-	-	495070.05	1332961.97	Картометрический метод	5.0	-
2936	-	-	495091.32	1332952.02	Картометрический метод	5.0	-
2937	-	-	495117.82	1332939.63	Картометрический метод	5.0	-
2938	-	-	495132.33	1332932.85	Картометрический метод	5.0	-
2939	-	-	495154.59	1332922.44	Картометрический метод	5.0	-
2940	-	-	495175.17	1332912.82	Картометрический метод	5.0	-
2941	-	-	495181.27	1332909.97	Картометрический метод	5.0	-
2942	-	-	495201.93	1332906.69	Картометрический метод	5.0	-
2943	-	-	495223.51	1332903.27	Картометрический метод	5.0	-
2944	-	-	495245.99	1332899.71	Картометрический метод	5.0	-

2. Сведения о характерных точках границ объекта

Обозначение характерных точек границ	Существующие координаты, м		Измененные (уточненные) координаты, м		Метод определения координат характерной точки	Средняя квадратическая погрешность положения характерной точки (Mt), м	Описание обозначения точки на местности (при наличии)
	X	Y	X	Y			
1	2	3	4	5	6	7	8
2945	-	-	495255.14	1332898.27	Картометрический метод	5.0	-
2946	-	-	495255.15	1332898.29	Картометрический метод	5.0	-
2947	-	-	495255.66	1332898.54	Картометрический метод	5.0	-
2948	-	-	495310.99	1332889.78	Картометрический метод	5.0	-
2886	-	-	495316.95	1332924.89	Картометрический метод	5.0	-
2949	-	-	494736.42	1333140.60	Картометрический метод	5.0	-
2950	-	-	494735.57	1333148.11	Картометрический метод	5.0	-
2951	-	-	494712.77	1333157.90	Картометрический метод	5.0	-
2952	-	-	494724.41	1333185.55	Картометрический метод	5.0	-
2953	-	-	494732.06	1333204.27	Картометрический метод	5.0	-
2954	-	-	494698.50	1333218.92	Картометрический метод	5.0	-
2955	-	-	494680.38	1333215.26	Картометрический метод	5.0	-
2956	-	-	494667.43	1333222.03	Картометрический метод	5.0	-
2957	-	-	494636.10	1333239.74	Картометрический метод	5.0	-
2958	-	-	494654.16	1333272.35	Картометрический метод	5.0	-
2959	-	-	494651.55	1333275.96	Картометрический метод	5.0	-
2960	-	-	494633.46	1333243.77	Картометрический метод	5.0	-
2961	-	-	494583.77	1333281.50	Картометрический метод	5.0	-
2962	-	-	494602.46	1333302.26	Картометрический метод	5.0	-
2963	-	-	494606.69	1333307.04	Картометрический метод	5.0	-
2964	-	-	494644.78	1333285.32	Картометрический метод	5.0	-
2965	-	-	494637.93	1333294.79	Картометрический метод	5.0	-
2966	-	-	494632.96	1333317.13	Картометрический метод	5.0	-
2967	-	-	494606.71	1333332.27	Картометрический метод	5.0	-
2968	-	-	494597.63	1333317.46	Картометрический метод	5.0	-

2. Сведения о характерных точках границ объекта

Обозначение характерных точек границ	Существующие координаты, м		Измененные (уточненные) координаты, м		Метод определения координат характерной точки	Средняя квадратическая погрешность положения характерной точки (Mt), м	Описание обозначения точки на местности (при наличии)
	X	Y	X	Y			
1	2	3	4	5	6	7	8
2969	-	-	494593.03	1333320.43	Картометрический метод	5.0	-
2970	-	-	494560.77	1333341.30	Картометрический метод	5.0	-
2971	-	-	494534.32	1333359.04	Картометрический метод	5.0	-
2972	-	-	494472.23	1333402.42	Картометрический метод	5.0	-
2973	-	-	494467.46	1333409.32	Картометрический метод	5.0	-
2974	-	-	494463.64	1333419.48	Картометрический метод	5.0	-
2975	-	-	494462.57	1333424.49	Картометрический метод	5.0	-
2976	-	-	494462.35	1333427.95	Картометрический метод	5.0	-
2977	-	-	494470.97	1333435.49	Картометрический метод	5.0	-
2978	-	-	494548.57	1333475.18	Картометрический метод	5.0	-
2979	-	-	494552.18	1333475.78	Картометрический метод	5.0	-
2980	-	-	494539.81	1333525.06	Картометрический метод	5.0	-
2981	-	-	494554.60	1333570.12	Картометрический метод	5.0	-
2982	-	-	494559.14	1333570.49	Картометрический метод	5.0	-
2983	-	-	494563.26	1333608.37	Картометрический метод	5.0	-
2984	-	-	494594.73	1333642.58	Картометрический метод	5.0	-
2985	-	-	494580.59	1333658.10	Картометрический метод	5.0	-
2986	-	-	494607.92	1333677.59	Картометрический метод	5.0	-
2987	-	-	494608.25	1333684.04	Картометрический метод	5.0	-
2988	-	-	494570.07	1333720.12	Картометрический метод	5.0	-
2989	-	-	494589.34	1333740.51	Картометрический метод	5.0	-
2990	-	-	494601.83	1333753.02	Картометрический метод	5.0	-
2991	-	-	494611.33	1333743.84	Картометрический метод	5.0	-
2992	-	-	494611.34	1333744.01	Картометрический метод	5.0	-
2993	-	-	494611.96	1333755.95	Картометрический метод	5.0	-

2. Сведения о характерных точках границ объекта

Обозначение характерных точек границ	Существующие координаты, м		Измененные (уточненные) координаты, м		Метод определения координат характерной точки	Средняя квадратическая погрешность положения характерной точки (Mt), м	Описание обозначения точки на местности (при наличии)
	X	Y	X	Y			
1	2	3	4	5	6	7	8
2994	-	-	494601.96	1333764.23	Картометрический метод	5.0	-
2995	-	-	494560.75	1333795.90	Картометрический метод	5.0	-
2996	-	-	494556.38	1333806.64	Картометрический метод	5.0	-
2997	-	-	494523.24	1333780.14	Картометрический метод	5.0	-
2998	-	-	494492.86	1333819.52	Картометрический метод	5.0	-
2999	-	-	494526.72	1333844.49	Картометрический метод	5.0	-
3000	-	-	494496.58	1333860.35	Картометрический метод	5.0	-
3001	-	-	494514.35	1333894.40	Картометрический метод	5.0	-
3002	-	-	494515.77	1333897.11	Картометрический метод	5.0	-
3003	-	-	494509.52	1333901.38	Картометрический метод	5.0	-
3004	-	-	494528.70	1333913.17	Картометрический метод	5.0	-
3005	-	-	494548.53	1333899.68	Картометрический метод	5.0	-
3006	-	-	494553.15	1333906.44	Картометрический метод	5.0	-
3007	-	-	494570.65	1333893.76	Картометрический метод	5.0	-
3008	-	-	494579.14	1333887.60	Картометрический метод	5.0	-
3009	-	-	494574.28	1333879.85	Картометрический метод	5.0	-
3010	-	-	494576.13	1333879.94	Картометрический метод	5.0	-
3011	-	-	494577.99	1333882.19	Картометрический метод	5.0	-
3012	-	-	494592.47	1333890.26	Картометрический метод	5.0	-
3013	-	-	494614.34	1333890.26	Картометрический метод	5.0	-
3014	-	-	494629.15	1333883.60	Картометрический метод	5.0	-
3015	-	-	494641.16	1333895.60	Картометрический метод	5.0	-
3016	-	-	494641.44	1333896.07	Картометрический метод	5.0	-
3017	-	-	494629.20	1333914.57	Картометрический метод	5.0	-
3018	-	-	494657.80	1333935.88	Картометрический метод	5.0	-

2. Сведения о характерных точках границ объекта							
Обозначение характерных точек границ	**Существующие координаты, м**		**Измененные (уточненные) координаты, м**		**Метод определения координат характерной точки**	**Средняя квадратическая погрешность положения характерной точки (Mt), м**	**Описание обозначения точки на местности (при наличии)**
	X	**Y**	**X**	**Y**			
1	**2**	**3**	**4**	**5**	**6**	**7**	**8**
3019	-	-	494680.60	1333952.86	Картометрический метод	5.0	-
3020	-	-	494703.13	1333918.77	Картометрический метод	5.0	-
3021	-	-	494697.02	1333914.73	Картометрический метод	5.0	-
3022	-	-	494697.57	1333914.70	Картометрический метод	5.0	-
3023	-	-	494698.02	1333914.99	Картометрический метод	5.0	-
3024	-	-	494704.74	1333914.54	Картометрический метод	5.0	-
3025	-	-	494723.20	1333926.76	Картометрический метод	5.0	-
3026	-	-	494760.37	1333917.07	Картометрический метод	5.0	-
3027	-	-	494777.84	1333902.07	Картометрический метод	5.0	-
3028	-	-	494793.13	1333899.49	Картометрический метод	5.0	-
3029	-	-	494814.91	1333897.94	Картометрический метод	5.0	-
3030	-	-	494817.66	1333898.26	Картометрический метод	5.0	-
3031	-	-	494823.25	1333901.19	Картометрический метод	5.0	-
3032	-	-	494831.03	1333905.28	Картометрический метод	5.0	-
3033	-	-	494837.48	1333908.67	Картометрический метод	5.0	-
3034	-	-	494837.60	1333908.74	Картометрический метод	5.0	-
3035	-	-	494840.40	1333910.21	Картометрический метод	5.0	-
3036	-	-	494846.87	1333919.40	Картометрический метод	5.0	-
3037	-	-	494805.03	1333954.51	Картометрический метод	5.0	-
3038	-	-	494793.95	1333962.62	Картометрический метод	5.0	-
3039	-	-	494790.57	1333966.64	Картометрический метод	5.0	-
3040	-	-	494789.32	1333967.69	Картометрический метод	5.0	-
3041	-	-	494760.76	1333997.44	Картометрический метод	5.0	-
3042	-	-	494758.97	1333999.31	Картометрический метод	5.0	-
3043	-	-	494756.96	1333999.87	Картометрический метод	5.0	-

2. Сведения о характерных точках границ объекта

Обозначение характерных точек границ	Существующие координаты, м		Измененные (уточненные) координаты, м		Метод определения координат характерной точки	Средняя квадратическая погрешность положения характерной точки (Mt), м	Описание обозначения точки на местности (при наличии)
	X	Y	X	Y			
1	2	3	4	5	6	7	8
3044	-	-	494687.11	1334015.53	Картометрический метод	5.0	-
3045	-	-	494659.39	1333988.29	Картометрический метод	5.0	-
3046	-	-	494651.84	1333979.41	Картометрический метод	5.0	-
3047	-	-	494638.97	1333972.55	Картометрический метод	5.0	-
3048	-	-	494627.00	1333970.49	Картометрический метод	5.0	-
3049	-	-	494605.02	1333969.30	Картометрический метод	5.0	-
3050	-	-	494589.76	1333973.08	Картометрический метод	5.0	-
3051	-	-	494582.28	1333972.98	Картометрический метод	5.0	-
3052	-	-	494574.19	1333975.17	Картометрический метод	5.0	-
3053	-	-	494561.41	1333978.63	Картометрический метод	5.0	-
3054	-	-	494561.32	1333978.65	Картометрический метод	5.0	-
3055	-	-	494539.30	1333990.84	Картометрический метод	5.0	-
3056	-	-	494539.29	1333990.85	Картометрический метод	5.0	-
3057	-	-	494516.80	1334046.41	Картометрический метод	5.0	-
3058	-	-	494521.21	1334086.56	Картометрический метод	5.0	-
3059	-	-	494500.38	1334114.67	Картометрический метод	5.0	-
3060	-	-	494473.26	1334125.92	Картометрический метод	5.0	-
3061	-	-	494451.43	1334147.09	Картометрический метод	5.0	-
3062	-	-	494442.67	1334148.93	Картометрический метод	5.0	-
3063	-	-	494431.94	1334142.54	Картометрический метод	5.0	-
3064	-	-	494428.88	1334122.42	Картометрический метод	5.0	-
3065	-	-	494416.05	1334113.33	Картометрический метод	5.0	-
3066	-	-	494405.02	1334120.09	Картометрический метод	5.0	-
3067	-	-	494404.94	1334120.14	Картометрический метод	5.0	-
3068	-	-	494404.87	1334120.06	Картометрический метод	5.0	-

2. Сведения о характерных точках границ объекта

Обозначение характерных точек границ	Существующие координаты, м		Измененные (уточненные) координаты, м		Метод определения координат характерной точки	Средняя квадратическая погрешность положения характерной точки (Mt), м	Описание обозначения точки на местности (при наличии)
	X	Y	X	Y			
1	2	3	4	5	6	7	8
3069	-	-	494444.87	1334094.49	Картометрический метод	5.0	-
3070	-	-	494429.24	1334070.07	Картометрический метод	5.0	-
3071	-	-	494391.73	1334094.05	Картометрический метод	5.0	-
3072	-	-	494360.38	1334045.02	Картометрический метод	5.0	-
3073	-	-	494357.75	1334046.70	Картометрический метод	5.0	-
3074	-	-	494391.82	1334108.59	Картометрический метод	5.0	-
3075	-	-	494385.26	1334107.49	Картометрический метод	5.0	-
3076	-	-	494369.05	1334123.69	Картометрический метод	5.0	-
3077	-	-	494362.08	1334141.07	Картометрический метод	5.0	-
3078	-	-	494357.98	1334151.30	Картометрический метод	5.0	-
3079	-	-	494354.86	1334173.55	Картометрический метод	5.0	-
3080	-	-	494345.54	1334185.26	Картометрический метод	5.0	-
3081	-	-	494337.07	1334175.67	Картометрический метод	5.0	-
3082	-	-	494326.28	1334165.14	Картометрический метод	5.0	-
3083	-	-	494313.15	1334165.74	Картометрический метод	5.0	-
3084	-	-	494311.37	1334166.28	Картометрический метод	5.0	-
3085	-	-	494311.14	1334165.95	Картометрический метод	5.0	-
3086	-	-	494247.68	1334175.62	Картометрический метод	5.0	-
3087	-	-	494247.35	1334175.55	Картометрический метод	5.0	-
3088	-	-	494195.26	1334163.36	Картометрический метод	5.0	-
3089	-	-	494215.72	1334155.52	Картометрический метод	5.0	-
3090	-	-	494202.57	1334113.28	Картометрический метод	5.0	-
3091	-	-	494184.50	1334119.06	Картометрический метод	5.0	-
3092	-	-	494183.64	1334160.65	Картометрический метод	5.0	-
3093	-	-	494178.14	1334159.36	Картометрический метод	5.0	-

2. Сведения о характерных точках границ объекта							
Обозначение характерных точек границ	**Существующие координаты, м**		**Измененные (уточненные) координаты, м**		**Метод определения координат характерной точки**	**Средняя квадратическая погрешность положения характерной точки (Mt), м**	**Описание обозначения точки на местности (при наличии)**
	X	**Y**	**X**	**Y**			
1	**2**	**3**	**4**	**5**	**6**	**7**	**8**
3094	-	-	494178.80	1334150.00	Картометрический метод	5.0	-
3095	-	-	494156.37	1334148.40	Картометрический метод	5.0	-
3096	-	-	494111.95	1334116.52	Картометрический метод	5.0	-
3097	-	-	494102.78	1334119.99	Картометрический метод	5.0	-
3098	-	-	494077.82	1334105.70	Картометрический метод	5.0	-
3099	-	-	494077.81	1334105.72	Картометрический метод	5.0	-
3100	-	-	494064.99	1334133.60	Картометрический метод	5.0	-
3101	-	-	494062.55	1334132.68	Картометрический метод	5.0	-
3102	-	-	494040.67	1334177.25	Картометрический метод	5.0	-
3103	-	-	494054.33	1334182.92	Картометрический метод	5.0	-
3104	-	-	494052.65	1334194.52	Картометрический метод	5.0	-
3105	-	-	494042.92	1334195.22	Картометрический метод	5.0	-
3106	-	-	494028.89	1334188.66	Картометрический метод	5.0	-
3107	-	-	494030.09	1334170.46	Картометрический метод	5.0	-
3108	-	-	494028.88	1334170.10	Картометрический метод	5.0	-
3109	-	-	494029.02	1334167.78	Картометрический метод	5.0	-
3110	-	-	494029.03	1334167.58	Картометрический метод	5.0	-
3111	-	-	494013.55	1334165.52	Картометрический метод	5.0	-
3112	-	-	494005.83	1334163.22	Картометрический метод	5.0	-
3113	-	-	493997.24	1334160.66	Картометрический метод	5.0	-
3114	-	-	493961.12	1334133.39	Картометрический метод	5.0	-
3115	-	-	493961.07	1334133.53	Картометрический метод	5.0	-
3116	-	-	493960.92	1334133.42	Картометрический метод	5.0	-
3117	-	-	493974.10	1334096.87	Картометрический метод	5.0	-
3118	-	-	493939.39	1334085.04	Картометрический метод	5.0	-

2. Сведения о характерных точках границ объекта							
Обозначение характерных точек границ	**Существующие координаты, м**		**Измененные (уточненные) координаты, м**		**Метод определения координат характерной точки**	**Средняя квадратическая погрешность положения характерной точки (Mt), м**	**Описание обозначения точки на местности (при наличии)**
	X	**Y**	**X**	**Y**			
1	**2**	**3**	**4**	**5**	**6**	**7**	**8**
3119	-	-	493904.61	1334070.05	Картометрический метод	5.0	-
3120	-	-	493899.21	1334071.24	Картометрический метод	5.0	-
3121	-	-	493895.74	1334079.01	Картометрический метод	5.0	-
3122	-	-	493900.42	1334081.60	Картометрический метод	5.0	-
3123	-	-	493902.03	1334082.31	Картометрический метод	5.0	-
3124	-	-	493905.66	1334083.78	Картометрический метод	5.0	-
3125	-	-	493898.70	1334098.05	Картометрический метод	5.0	-
3126	-	-	493830.21	1334081.26	Картометрический метод	5.0	-
3127	-	-	493829.53	1334081.10	Картометрический метод	5.0	-
3128	-	-	493776.35	1334052.49	Картометрический метод	5.0	-
3129	-	-	493772.67	1334053.52	Картометрический метод	5.0	-
3130	-	-	493750.25	1334059.76	Картометрический метод	5.0	-
3131	-	-	493740.84	1334062.36	Картометрический метод	5.0	-
3132	-	-	493663.48	1334017.52	Картометрический метод	5.0	-
3133	-	-	493640.06	1334000.92	Картометрический метод	5.0	-
3134	-	-	493599.56	1333961.82	Картометрический метод	5.0	-
3135	-	-	493571.42	1333929.45	Картометрический метод	5.0	-
3136	-	-	493612.71	1333944.11	Картометрический метод	5.0	-
3137	-	-	493652.44	1333888.03	Картометрический метод	5.0	-
3138	-	-	493652.48	1333887.98	Картометрический метод	5.0	-
3139	-	-	493632.73	1333871.77	Картометрический метод	5.0	-
3140	-	-	493622.84	1333863.64	Картометрический метод	5.0	-
3141	-	-	493622.83	1333863.63	Картометрический метод	5.0	-
3142	-	-	493614.46	1333851.46	Картометрический метод	5.0	-
3143	-	-	493621.67	1333839.79	Картометрический метод	5.0	-

2. Сведения о характерных точках границ объекта							
Обозначение характерных точек границ	**Существующие координаты, м**		**Измененные (уточненные) координаты, м**		**Метод определения координат характерной точки**	**Средняя квадратическая погрешность положения характерной точки (Mt), м**	**Описание обозначения точки на местности (при наличии)**
	X	**Y**	**X**	**Y**			
1	**2**	**3**	**4**	**5**	**6**	**7**	**8**
3144	-	-	493622.85	1333837.42	Картометрический метод	5.0	-
3145	-	-	493647.50	1333800.72	Картометрический метод	5.0	-
3146	-	-	493633.67	1333789.43	Картометрический метод	5.0	-
3147	-	-	493632.37	1333790.47	Картометрический метод	5.0	-
3148	-	-	493628.92	1333781.85	Картометрический метод	5.0	-
3149	-	-	493634.14	1333774.62	Картометрический метод	5.0	-
3150	-	-	493634.40	1333774.71	Картометрический метод	5.0	-
3151	-	-	493637.77	1333774.46	Картометрический метод	5.0	-
3152	-	-	493640.58	1333775.55	Картометрический метод	5.0	-
3153	-	-	493648.23	1333785.87	Картометрический метод	5.0	-
3154	-	-	493648.26	1333785.92	Картометрический метод	5.0	-
3155	-	-	493649.17	1333786.67	Картометрический метод	5.0	-
3156	-	-	493690.67	1333820.78	Картометрический метод	5.0	-
3157	-	-	493692.37	1333822.29	Картометрический метод	5.0	-
3158	-	-	493668.87	1333863.72	Картометрический метод	5.0	-
3159	-	-	493759.89	1333945.21	Картометрический метод	5.0	-
3160	-	-	493849.07	1334003.49	Картометрический метод	5.0	-
3161	-	-	493873.32	1333956.11	Картометрический метод	5.0	-
3162	-	-	493911.71	1333910.98	Картометрический метод	5.0	-
3163	-	-	493999.21	1333808.14	Картометрический метод	5.0	-
3164	-	-	493990.69	1333801.06	Картометрический метод	5.0	-
3165	-	-	493985.83	1333797.01	Картометрический метод	5.0	-
3166	-	-	494282.28	1333418.95	Картометрический метод	5.0	-
3167	-	-	494372.36	1333332.47	Картометрический метод	5.0	-
3168	-	-	494394.44	1333312.92	Картометрический метод	5.0	-

2. Сведения о характерных точках границ объекта							
Обозначение характерных точек границ	**Существующие координаты, м**		**Измененные (уточненные) координаты, м**		**Метод определения координат характерной точки**	**Средняя квадратическая погрешность положения характерной точки (Mt), м**	**Описание обозначения точки на местности (при наличии)**
	X	**Y**	**X**	**Y**			
1	**2**	**3**	**4**	**5**	**6**	**7**	**8**
3169	-	-	494398.45	1333309.38	Картометрический метод	5.0	-
3170	-	-	494473.84	1333230.77	Картометрический метод	5.0	-
3171	-	-	494556.11	1333175.44	Картометрический метод	5.0	-
3172	-	-	494594.47	1333164.73	Картометрический метод	5.0	-
3173	-	-	494613.05	1333162.32	Картометрический метод	5.0	-
3174	-	-	494632.57	1333163.67	Картометрический метод	5.0	-
3175	-	-	494640.76	1333165.64	Картометрический метод	5.0	-
3176	-	-	494644.57	1333164.77	Картометрический метод	5.0	-
3177	-	-	494696.73	1333151.04	Картометрический метод	5.0	-
3178	-	-	494711.47	1333147.16	Картометрический метод	5.0	-
2949	-	-	494736.42	1333140.60	Картометрический метод	5.0	-
3179	-	-	494167.05	1334008.48	Картометрический метод	5.0	-
3180	-	-	494165.03	1334007.41	Картометрический метод	5.0	-
3181	-	-	494180.34	1333974.90	Картометрический метод	5.0	-
3182	-	-	494183.87	1333976.77	Картометрический метод	5.0	-
3183	-	-	494203.53	1333987.23	Картометрический метод	5.0	-
3184	-	-	494186.71	1334018.94	Картометрический метод	5.0	-
3179	-	-	494167.05	1334008.48	Картометрический метод	5.0	-
3185	-	-	490861.79	1337049.39	Картометрический метод	5.0	-
3186	-	-	490865.14	1337053.66	Картометрический метод	5.0	-
3187	-	-	490872.27	1337065.85	Картометрический метод	5.0	-
3188	-	-	490871.93	1337066.51	Картометрический метод	5.0	-
3189	-	-	490871.25	1337067.83	Картометрический метод	5.0	-
3190	-	-	490876.42	1337073.79	Картометрический метод	5.0	-
3191	-	-	490878.26	1337077.76	Картометрический метод	5.0	-

2. Сведения о характерных точках границ объекта

Обозначение характерных точек границ	Существующие координаты, м		Измененные (уточненные) координаты, м		Метод определения координат характерной точки	Средняя квадратическая погрешность положения характерной точки (Mt), м	Описание обозначения точки на местности (при наличии)
	X	Y	X	Y			
1	2	3	4	5	6	7	8
3192	-	-	490883.76	1337085.70	Картометрический метод	5.0	-
3193	-	-	490893.23	1337097.29	Картометрический метод	5.0	-
3194	-	-	490905.73	1337108.58	Картометрический метод	5.0	-
3195	-	-	490914.34	1337117.45	Картометрический метод	5.0	-
3196	-	-	490943.76	1337151.31	Картометрический метод	5.0	-
3197	-	-	490947.28	1337148.33	Картометрический метод	5.0	-
3198	-	-	490954.55	1337158.62	Картометрический метод	5.0	-
3199	-	-	490967.06	1337172.05	Картометрический метод	5.0	-
3200	-	-	490958.51	1337177.54	Картометрический метод	5.0	-
3201	-	-	490948.75	1337186.39	Картометрический метод	5.0	-
3202	-	-	490943.20	1337191.70	Картометрический метод	5.0	-
3203	-	-	490938.07	1337196.77	Картометрический метод	5.0	-
3204	-	-	490935.63	1337198.29	Картометрический метод	5.0	-
3205	-	-	490922.20	1337189.14	Картометрический метод	5.0	-
3206	-	-	490915.80	1337182.73	Картометрический метод	5.0	-
3207	-	-	490912.13	1337172.36	Картометрический метод	5.0	-
3208	-	-	490911.83	1337162.90	Картометрический метод	5.0	-
3209	-	-	490910.61	1337155.57	Картометрический метод	5.0	-
3210	-	-	490903.89	1337147.95	Картометрический метод	5.0	-
3211	-	-	490893.52	1337140.32	Картометрический метод	5.0	-
3212	-	-	490884.98	1337131.16	Картометрический метод	5.0	-
3213	-	-	490874.30	1337122.62	Картометрический метод	5.0	-
3214	-	-	490868.19	1337116.52	Картометрический метод	5.0	-
3215	-	-	490862.70	1337109.19	Картометрический метод	5.0	-
3216	-	-	490859.04	1337101.56	Картометрический метод	5.0	-

2. Сведения о характерных точках границ объекта							
Обозначение характерных точек границ	**Существующие координаты, м**		**Измененные (уточненные) координаты, м**		**Метод определения координат характерной точки**	**Средняя квадратическая погрешность положения характерной точки (Mt), м**	**Описание обозначения точки на местности (при наличии)**
	X	**Y**	**X**	**Y**			
1	**2**	**3**	**4**	**5**	**6**	**7**	**8**
3217	-	-	490859.04	1337093.02	Картометрический метод	5.0	-
3218	-	-	490855.99	1337084.17	Картометрический метод	5.0	-
3219	-	-	490853.85	1337073.80	Картометрический метод	5.0	-
3185	-	-	490861.79	1337049.39	Картометрический метод	5.0	-
3220	-	-	491046.90	1336962.99	Картометрический метод	5.0	-
3221	-	-	491052.95	1336963.95	Картометрический метод	5.0	-
3222	-	-	491060.57	1336967.76	Картометрический метод	5.0	-
3223	-	-	491059.49	1336969.77	Картометрический метод	5.0	-
3224	-	-	491088.59	1336987.35	Картометрический метод	5.0	-
3225	-	-	491087.92	1336983.32	Картометрический метод	5.0	-
3226	-	-	491097.50	1336988.97	Картометрический метод	5.0	-
3227	-	-	491117.27	1337005.30	Картометрический метод	5.0	-
3228	-	-	491125.58	1337012.16	Картометрический метод	5.0	-
3229	-	-	491115.93	1337032.88	Картометрический метод	5.0	-
3230	-	-	491109.02	1337047.10	Картометрический метод	5.0	-
3231	-	-	491069.43	1337020.70	Картометрический метод	5.0	-
3232	-	-	491038.92	1336996.29	Картометрический метод	5.0	-
3233	-	-	491029.76	1336990.80	Картометрический метод	5.0	-
3234	-	-	491027.32	1336983.49	Картометрический метод	5.0	-
3235	-	-	491027.32	1336975.54	Картометрический метод	5.0	-
3236	-	-	491032.20	1336965.78	Картометрический метод	5.0	-
3237	-	-	491041.36	1336962.12	Картометрический метод	5.0	-
3220	-	-	491046.90	1336962.99	Картометрический метод	5.0	-
3238	-	-	482991.96	1332044.98	Картометрический метод	5.0	-
3239	-	-	482997.63	1332071.14	Картометрический метод	5.0	-

2. Сведения о характерных точках границ объекта

Обозначение характерных точек границ	Существующие координаты, м		Измененные (уточненные) координаты, м		Метод определения координат характерной точки	Средняя квадратическая погрешность положения характерной точки (Mt), м	Описание обозначения точки на местности (при наличии)
	X	Y	X	Y			
1	2	3	4	5	6	7	8
3240	-	-	482994.42	1332080.87	Картометрический метод	5.0	-
3241	-	-	482988.95	1332097.45	Картометрический метод	5.0	-
3242	-	-	482969.46	1332132.04	Картометрический метод	5.0	-
3243	-	-	482967.51	1332137.86	Картометрический метод	5.0	-
3244	-	-	482964.85	1332145.78	Картометрический метод	5.0	-
3245	-	-	482964.87	1332146.11	Картометрический метод	5.0	-
3246	-	-	482964.85	1332146.20	Картометрический метод	5.0	-
3247	-	-	482965.69	1332155.91	Картометрический метод	5.0	-
3248	-	-	482970.18	1332164.06	Картометрический метод	5.0	-
3249	-	-	482997.66	1332195.98	Картометрический метод	5.0	-
3250	-	-	483009.30	1332213.09	Картометрический метод	5.0	-
3251	-	-	483014.50	1332226.05	Картометрический метод	5.0	-
3252	-	-	483022.85	1332252.74	Картометрический метод	5.0	-
3253	-	-	483022.88	1332252.83	Картометрический метод	5.0	-
3254	-	-	483024.57	1332257.84	Картометрический метод	5.0	-
3255	-	-	483020.92	1332272.58	Картометрический метод	5.0	-
3256	-	-	483014.73	1332271.36	Картометрический метод	5.0	-
3257	-	-	482968.81	1332411.47	Картометрический метод	5.0	-
3258	-	-	482954.91	1332400.76	Картометрический метод	5.0	-
3259	-	-	482852.06	1332353.96	Картометрический метод	5.0	-
3260	-	-	482831.02	1332331.12	Картометрический метод	5.0	-
3261	-	-	482829.95	1332322.51	Картометрический метод	5.0	-
3262	-	-	482835.44	1332314.26	Картометрический метод	5.0	-
3263	-	-	482851.83	1332309.22	Картометрический метод	5.0	-
3264	-	-	482851.89	1332309.19	Картометрический метод	5.0	-

2. Сведения о характерных точках границ объекта							
Обозначение характерных точек границ	**Существующие координаты, м**		**Измененные (уточненные) координаты, м**		**Метод определения координат характерной точки**	**Средняя квадратическая погрешность положения характерной точки (Mt), м**	**Описание обозначения точки на местности (при наличии)**
	X	**Y**	**X**	**Y**			
1	**2**	**3**	**4**	**5**	**6**	**7**	**8**
3265	-	-	482853.43	1332308.72	Картометрический метод	5.0	-
3266	-	-	482854.82	1332296.28	Картометрический метод	5.0	-
3267	-	-	482854.78	1332296.16	Картометрический метод	5.0	-
3268	-	-	482854.81	1332295.86	Картометрический метод	5.0	-
3269	-	-	482846.50	1332273.72	Картометрический метод	5.0	-
3270	-	-	482824.37	1332275.11	Картометрический метод	5.0	-
3271	-	-	482795.32	1332270.96	Картометрический метод	5.0	-
3272	-	-	482780.52	1332258.26	Картометрический метод	5.0	-
3273	-	-	482780.28	1332258.48	Картометрический метод	5.0	-
3274	-	-	482773.18	1332264.99	Картометрический метод	5.0	-
3275	-	-	482764.58	1332269.62	Картометрический метод	5.0	-
3276	-	-	482744.08	1332269.62	Картометрический метод	5.0	-
3277	-	-	482728.20	1332247.79	Картометрический метод	5.0	-
3278	-	-	482704.39	1332221.33	Картометрический метод	5.0	-
3279	-	-	482609.80	1332125.42	Картометрический метод	5.0	-
3280	-	-	482562.84	1332069.86	Картометрический метод	5.0	-
3281	-	-	482580.04	1332053.99	Картометрический метод	5.0	-
3282	-	-	482596.57	1332068.54	Картометрический метод	5.0	-
3283	-	-	482608.48	1332080.44	Картометрический метод	5.0	-
3284	-	-	482627.00	1332089.04	Картометрический метод	5.0	-
3285	-	-	482642.55	1332095.52	Картометрический метод	5.0	-
3286	-	-	482642.87	1332095.66	Картометрический метод	5.0	-
3287	-	-	482667.35	1332097.64	Картометрический метод	5.0	-
3288	-	-	482689.18	1332093.01	Картометрический метод	5.0	-
3289	-	-	482691.51	1332093.38	Картометрический метод	5.0	-

2. Сведения о характерных точках границ объекта							
Обозначение характерных точек границ	**Существующие координаты, м**		**Измененные (уточненные) координаты, м**		**Метод определения координат характерной точки**	**Средняя квадратическая погрешность положения характерной точки (Mt), м**	**Описание обозначения точки на местности (при наличии)**
	X	**Y**	**X**	**Y**			
1	**2**	**3**	**4**	**5**	**6**	**7**	**8**
3290	-	-	482706.37	1332095.66	Картометрический метод	5.0	-
3291	-	-	482710.33	1332095.79	Картометрический метод	5.0	-
3292	-	-	482724.89	1332096.31	Картометрический метод	5.0	-
3293	-	-	482732.57	1332096.54	Картометрический метод	5.0	-
3294	-	-	482736.43	1332096.67	Картометрический метод	5.0	-
3295	-	-	482742.99	1332075.55	Картометрический метод	5.0	-
3296	-	-	482744.12	1332072.15	Картометрический метод	5.0	-
3297	-	-	482751.04	1332070.77	Картометрический метод	5.0	-
3298	-	-	482751.18	1332070.72	Картометрический метод	5.0	-
3299	-	-	482757.30	1332068.42	Картометрический метод	5.0	-
3300	-	-	482762.11	1332066.62	Картометрический метод	5.0	-
3301	-	-	482785.63	1332051.40	Картометрический метод	5.0	-
3302	-	-	482798.29	1332036.43	Картометрический метод	5.0	-
3303	-	-	482799.46	1332020.55	Картометрический метод	5.0	-
3304	-	-	482792.55	1332009.48	Картометрический метод	5.0	-
3305	-	-	482714.87	1331921.10	Картометрический метод	5.0	-
3306	-	-	482674.95	1331954.14	Картометрический метод	5.0	-
3307	-	-	482630.63	1331985.97	Картометрический метод	5.0	-
3308	-	-	482612.69	1331990.11	Картометрический метод	5.0	-
3309	-	-	482601.62	1331984.58	Картометрический метод	5.0	-
3310	-	-	482562.13	1331937.17	Картометрический метод	5.0	-
3311	-	-	482562.12	1331937.17	Картометрический метод	5.0	-
3312	-	-	482544.65	1331939.93	Картометрический метод	5.0	-
3313	-	-	482540.26	1331941.39	Картометрический метод	5.0	-
3314	-	-	482531.74	1331941.97	Картометрический метод	5.0	-

2. Сведения о характерных точках границ объекта							
Обозначение характерных точек границ	**Существующие координаты, м**		**Измененные (уточненные) координаты, м**		**Метод определения координат характерной точки**	**Средняя квадратическая погрешность положения характерной точки (Mt), м**	**Описание обозначения точки на местности (при наличии)**
	X	**Y**	**X**	**Y**			
1	**2**	**3**	**4**	**5**	**6**	**7**	**8**
3315	-	-	482504.55	1331938.22	Картометрический метод	5.0	-
3316	-	-	482482.53	1331935.17	Картометрический метод	5.0	-
3317	-	-	482450.27	1331923.30	Картометрический метод	5.0	-
3318	-	-	482418.02	1331896.14	Картометрический метод	5.0	-
3319	-	-	482409.22	1331884.77	Картометрический метод	5.0	-
3320	-	-	482396.58	1331868.45	Картометрический метод	5.0	-
3321	-	-	482393.35	1331854.89	Картометрический метод	5.0	-
3322	-	-	482390.86	1331844.47	Картометрический метод	5.0	-
3323	-	-	482415.26	1331841.82	Картометрический метод	5.0	-
3324	-	-	482440.49	1331838.30	Картометрический метод	5.0	-
3325	-	-	482440.52	1331838.29	Картометрический метод	5.0	-
3326	-	-	482441.89	1331838.10	Картометрический метод	5.0	-
3327	-	-	482468.95	1331831.07	Картометрический метод	5.0	-
3328	-	-	482537.84	1331813.17	Картометрический метод	5.0	-
3329	-	-	482538.37	1331813.03	Картометрический метод	5.0	-
3330	-	-	482694.12	1331764.79	Картометрический метод	5.0	-
3331	-	-	482696.74	1331763.97	Картометрический метод	5.0	-
3332	-	-	482698.82	1331763.33	Картометрический метод	5.0	-
3333	-	-	482845.42	1331919.66	Картометрический метод	5.0	-
3334	-	-	482848.80	1331922.55	Картометрический метод	5.0	-
3335	-	-	482920.13	1331984.97	Картометрический метод	5.0	-
3238	-	-	482991.96	1332044.98	Картометрический метод	5.0	-
3336	-	-	482251.00	1331875.18	Картометрический метод	5.0	-
3337	-	-	482233.97	1331861.63	Картометрический метод	5.0	-
3338	-	-	482225.66	1331846.21	Картометрический метод	5.0	-

2. Сведения о характерных точках границ объекта							
Обозначение характерных точек границ	**Существующие координаты, м**		**Измененные (уточненные) координаты, м**		**Метод определения координат характерной точки**	**Средняя квадратическая погрешность положения характерной точки (Mt), м**	**Описание обозначения точки на местности (при наличии)**
	X	**Y**	**X**	**Y**			
1	**2**	**3**	**4**	**5**	**6**	**7**	**8**
3339	-	-	482224.01	1331826.38	Картометрический метод	5.0	-
3340	-	-	482197.74	1331809.96	Картометрический метод	5.0	-
3341	-	-	482184.91	1331801.94	Картометрический метод	5.0	-
3342	-	-	482079.79	1331770.15	Картометрический метод	5.0	-
3343	-	-	482074.90	1331770.15	Картометрический метод	5.0	-
3344	-	-	482052.90	1331782.38	Картометрический метод	5.0	-
3345	-	-	482050.78	1331784.93	Картометрический метод	5.0	-
3346	-	-	482040.51	1331790.74	Картометрический метод	5.0	-
3347	-	-	482049.58	1331877.63	Картометрический метод	5.0	-
3348	-	-	482052.36	1331924.84	Картометрический метод	5.0	-
3349	-	-	482060.21	1332004.93	Картометрический метод	5.0	-
3350	-	-	482053.18	1332037.74	Картометрический метод	5.0	-
3351	-	-	482030.90	1332048.82	Картометрический метод	5.0	-
3352	-	-	481839.32	1332089.74	Картометрический метод	5.0	-
3353	-	-	481831.60	1332063.80	Картометрический метод	5.0	-
3354	-	-	481823.16	1332035.43	Картометрический метод	5.0	-
3355	-	-	481815.33	1332014.74	Картометрический метод	5.0	-
3356	-	-	481814.85	1332013.47	Картометрический метод	5.0	-
3357	-	-	481814.71	1332013.10	Картометрический метод	5.0	-
3358	-	-	481805.22	1331987.94	Картометрический метод	5.0	-
3359	-	-	481830.19	1331978.24	Картометрический метод	5.0	-
3360	-	-	481836.65	1331975.39	Картометрический метод	5.0	-
3361	-	-	481829.73	1331956.43	Картометрический метод	5.0	-
3362	-	-	481798.54	1331970.18	Картометрический метод	5.0	-
3363	-	-	481797.46	1331967.33	Картометрический метод	5.0	-

2. Сведения о характерных точках границ объекта

Обозначение характерных точек границ	Существующие координаты, м		Измененные (уточненные) координаты, м		Метод определения координат характерной точки	Средняя квадратическая погрешность положения характерной точки (Mt), м	Описание обозначения точки на местности (при наличии)
	X	Y	X	Y			
1	2	3	4	5	6	7	8
3364	-	-	481773.21	1331904.98	Картометрический метод	5.0	-
3365	-	-	481767.19	1331886.99	Картометрический метод	5.0	-
3366	-	-	481764.89	1331880.06	Картометрический метод	5.0	-
3367	-	-	481759.61	1331864.18	Картометрический метод	5.0	-
3368	-	-	481754.55	1331849.08	Картометрический метод	5.0	-
3369	-	-	481753.73	1331846.64	Картометрический метод	5.0	-
3370	-	-	481748.03	1331829.57	Картометрический метод	5.0	-
3371	-	-	481744.70	1331819.58	Картометрический метод	5.0	-
3372	-	-	481741.38	1331809.65	Картометрический метод	5.0	-
3373	-	-	481735.05	1331790.68	Картометрический метод	5.0	-
3374	-	-	481740.26	1331788.94	Картометрический метод	5.0	-
3375	-	-	481732.30	1331765.10	Картометрический метод	5.0	-
3376	-	-	481731.30	1331762.09	Картометрический метод	5.0	-
3377	-	-	481728.12	1331762.97	Картометрический метод	5.0	-
3378	-	-	481702.42	1331770.08	Картометрический метод	5.0	-
3379	-	-	481702.54	1331770.44	Картометрический метод	5.0	-
3380	-	-	481691.44	1331773.51	Картометрический метод	5.0	-
3381	-	-	481685.43	1331755.09	Картометрический метод	5.0	-
3382	-	-	481722.05	1331744.98	Картометрический метод	5.0	-
3383	-	-	481718.70	1331724.15	Картометрический метод	5.0	-
3384	-	-	481733.75	1331721.12	Картометрический метод	5.0	-
3385	-	-	481770.56	1331711.47	Картометрический метод	5.0	-
3386	-	-	481801.91	1331702.50	Картометрический метод	5.0	-
3387	-	-	481797.93	1331704.28	Картометрический метод	5.0	-
3388	-	-	481802.48	1331717.93	Картометрический метод	5.0	-

2. Сведения о характерных точках границ объекта							
Обозначение характерных точек границ	**Существующие координаты, м**		**Измененные (уточненные) координаты, м**		**Метод определения координат характерной точки**	**Средняя квадратическая погрешность положения характерной точки (Mt), м**	**Описание обозначения точки на местности (при наличии)**
	X	**Y**	**X**	**Y**			
1	**2**	**3**	**4**	**5**	**6**	**7**	**8**
3389	-	-	481838.53	1331705.90	Картометрический метод	5.0	-
3390	-	-	481834.69	1331694.39	Картометрический метод	5.0	-
3391	-	-	481831.73	1331693.09	Картометрический метод	5.0	-
3392	-	-	481839.55	1331690.30	Картометрический метод	5.0	-
3393	-	-	481843.57	1331689.42	Картометрический метод	5.0	-
3394	-	-	481852.94	1331717.50	Картометрический метод	5.0	-
3395	-	-	481872.46	1331708.87	Картометрический метод	5.0	-
3396	-	-	481890.32	1331700.98	Картометрический метод	5.0	-
3397	-	-	481877.64	1331669.57	Картометрический метод	5.0	-
3398	-	-	481873.87	1331671.25	Картометрический метод	5.0	-
3399	-	-	481874.57	1331669.96	Картометрический метод	5.0	-
3400	-	-	481876.17	1331664.36	Картометрический метод	5.0	-
3401	-	-	481880.77	1331659.56	Картометрический метод	5.0	-
3402	-	-	481889.76	1331653.76	Картометрический метод	5.0	-
3403	-	-	481895.78	1331652.02	Картометрический метод	5.0	-
3404	-	-	481899.82	1331650.88	Картометрический метод	5.0	-
3405	-	-	481902.15	1331657.68	Картометрический метод	5.0	-
3406	-	-	481913.82	1331675.04	Картометрический метод	5.0	-
3407	-	-	481927.79	1331695.82	Картометрический метод	5.0	-
3408	-	-	481928.08	1331696.25	Картометрический метод	5.0	-
3409	-	-	481927.84	1331696.40	Картометрический метод	5.0	-
3410	-	-	481951.30	1331731.62	Картометрический метод	5.0	-
3411	-	-	481974.70	1331725.06	Картометрический метод	5.0	-
3412	-	-	481957.71	1331695.78	Картометрический метод	5.0	-
3413	-	-	481977.61	1331684.14	Картометрический метод	5.0	-

2. Сведения о характерных точках границ объекта							
Обозначение характерных точек границ	**Существующие координаты, м**		**Измененные (уточненные) координаты, м**		**Метод определения координат характерной точки**	**Средняя квадратическая погрешность положения характерной точки (Mt), м**	**Описание обозначения точки на местности (при наличии)**
	X	**Y**	**X**	**Y**			
1	**2**	**3**	**4**	**5**	**6**	**7**	**8**
3414	-	-	481959.98	1331655.25	Картометрический метод	5.0	-
3415	-	-	481948.92	1331655.65	Картометрический метод	5.0	-
3416	-	-	481941.16	1331655.36	Картометрический метод	5.0	-
3417	-	-	481925.26	1331650.36	Картометрический метод	5.0	-
3418	-	-	481906.15	1331598.51	Картометрический метод	5.0	-
3419	-	-	481915.73	1331550.36	Картометрический метод	5.0	-
3420	-	-	481928.12	1331539.37	Картометрический метод	5.0	-
3421	-	-	481946.87	1331547.57	Картометрический метод	5.0	-
3422	-	-	481944.05	1331561.74	Картометрический метод	5.0	-
3423	-	-	481939.77	1331583.23	Картометрический метод	5.0	-
3424	-	-	481939.77	1331583.27	Картометрический метод	5.0	-
3425	-	-	482057.46	1331608.75	Картометрический метод	5.0	-
3426	-	-	482078.67	1331544.17	Картометрический метод	5.0	-
3427	-	-	482078.68	1331543.83	Картометрический метод	5.0	-
3428	-	-	482337.86	1331804.62	Картометрический метод	5.0	-
3336	-	-	482251.00	1331875.18	Картометрический метод	5.0	-
3429	-	-	491216.77	1334743.95	Картометрический метод	5.0	-
3430	-	-	491276.85	1334808.72	Картометрический метод	5.0	-
3431	-	-	491316.92	1334851.93	Картометрический метод	5.0	-
3432	-	-	491314.07	1334857.27	Картометрический метод	5.0	-
3433	-	-	491297.76	1334880.76	Картометрический метод	5.0	-
3434	-	-	491286.75	1334901.21	Картометрический метод	5.0	-
3435	-	-	491277.32	1334925.58	Картометрический метод	5.0	-
3436	-	-	491310.88	1334908.88	Картометрический метод	5.0	-
3437	-	-	491321.57	1334904.52	Картометрический метод	5.0	-

2. Сведения о характерных точках границ объекта							
Обозначение характерных точек границ	**Существующие координаты, м**		**Измененные (уточненные) координаты, м**		**Метод определения координат характерной точки**	**Средняя квадратическая погрешность положения характерной точки (Mt), м**	**Описание обозначения точки на местности (при наличии)**
	X	**Y**	**X**	**Y**			
1	**2**	**3**	**4**	**5**	**6**	**7**	**8**
3438	-	-	491321.59	1334904.54	Картометрический метод	5.0	-
3439	-	-	491373.28	1334883.96	Картометрический метод	5.0	-
3440	-	-	491388.05	1334903.95	Картометрический метод	5.0	-
3441	-	-	491421.82	1334949.65	Картометрический метод	5.0	-
3442	-	-	491410.91	1334954.12	Картометрический метод	5.0	-
3443	-	-	491386.77	1334963.38	Картометрический метод	5.0	-
3444	-	-	491385.80	1334964.15	Картометрический метод	5.0	-
3445	-	-	491381.64	1334965.55	Картометрический метод	5.0	-
3446	-	-	491344.19	1334981.19	Картометрический метод	5.0	-
3447	-	-	491326.33	1334990.57	Картометрический метод	5.0	-
3448	-	-	491321.33	1334993.24	Картометрический метод	5.0	-
3449	-	-	491303.28	1334976.63	Картометрический метод	5.0	-
3450	-	-	491287.63	1334962.23	Картометрический метод	5.0	-
3451	-	-	491272.25	1334941.26	Картометрический метод	5.0	-
3452	-	-	491268.98	1334943.99	Картометрический метод	5.0	-
3453	-	-	491268.57	1334943.50	Картометрический метод	5.0	-
3454	-	-	491267.31	1334944.80	Картометрический метод	5.0	-
3455	-	-	491263.87	1334948.26	Картометрический метод	5.0	-
3456	-	-	491249.91	1334962.77	Картометрический метод	5.0	-
3457	-	-	491249.89	1334962.83	Картометрический метод	5.0	-
3458	-	-	491273.23	1334987.50	Картометрический метод	5.0	-
3459	-	-	491248.36	1335016.24	Картометрический метод	5.0	-
3460	-	-	491248.37	1335016.25	Картометрический метод	5.0	-
3461	-	-	491248.55	1335016.30	Картометрический метод	5.0	-
3462	-	-	491264.42	1335020.04	Картометрический метод	5.0	-

2. Сведения о характерных точках границ объекта							
Обозначение характерных точек границ	**Существующие координаты, м**		**Измененные (уточненные) координаты, м**		**Метод определения координат характерной точки**	**Средняя квадратическая погрешность положения характерной точки (Mt), м**	**Описание обозначения точки на местности (при наличии)**
	X	**Y**	**X**	**Y**			
1	**2**	**3**	**4**	**5**	**6**	**7**	**8**
3463	-	-	491283.98	1335024.80	Картометрический метод	5.0	-
3464	-	-	491284.13	1335027.41	Картометрический метод	5.0	-
3465	-	-	491274.20	1335041.69	Картометрический метод	5.0	-
3466	-	-	491271.52	1335049.30	Картометрический метод	5.0	-
3467	-	-	491267.83	1335059.97	Картометрический метод	5.0	-
3468	-	-	491250.35	1335071.69	Картометрический метод	5.0	-
3469	-	-	491238.01	1335077.35	Картометрический метод	5.0	-
3470	-	-	491219.16	1335086.03	Картометрический метод	5.0	-
3471	-	-	491212.01	1335090.37	Картометрический метод	5.0	-
3472	-	-	491149.39	1335034.29	Картометрический метод	5.0	-
3473	-	-	491135.23	1335046.87	Картометрический метод	5.0	-
3474	-	-	491132.77	1335044.23	Картометрический метод	5.0	-
3475	-	-	491109.27	1335018.91	Картометрический метод	5.0	-
3476	-	-	491115.94	1335013.25	Картометрический метод	5.0	-
3477	-	-	491131.16	1335008.88	Картометрический метод	5.0	-
3478	-	-	491134.04	1335008.05	Картометрический метод	5.0	-
3479	-	-	491185.47	1334993.28	Картометрический метод	5.0	-
3480	-	-	491179.65	1334986.25	Картометрический метод	5.0	-
3481	-	-	491193.97	1334979.05	Картометрический метод	5.0	-
3482	-	-	491203.41	1334971.18	Картометрический метод	5.0	-
3483	-	-	491197.58	1334963.61	Картометрический метод	5.0	-
3484	-	-	491216.09	1334944.99	Картометрический метод	5.0	-
3485	-	-	491215.89	1334923.79	Картометрический метод	5.0	-
3486	-	-	491210.21	1334908.47	Картометрический метод	5.0	-
3487	-	-	491208.48	1334903.79	Картометрический метод	5.0	-

2. Сведения о характерных точках границ объекта							
Обозначение характерных точек границ	**Существующие координаты, м**		**Измененные (уточненные) координаты, м**		**Метод определения координат характерной точки**	**Средняя квадратическая погрешность положения характерной точки (Mt), м**	**Описание обозначения точки на местности (при наличии)**
	X	**Y**	**X**	**Y**			
1	**2**	**3**	**4**	**5**	**6**	**7**	**8**
3488	-	-	491207.60	1334883.64	Картометрический метод	5.0	-
3489	-	-	491234.86	1334913.79	Картометрический метод	5.0	-
3490	-	-	491245.08	1334913.00	Картометрический метод	5.0	-
3491	-	-	491255.30	1334903.57	Картометрический метод	5.0	-
3492	-	-	491257.66	1334893.34	Картометрический метод	5.0	-
3493	-	-	491257.66	1334880.76	Картометрический метод	5.0	-
3494	-	-	491249.71	1334872.81	Картометрический метод	5.0	-
3495	-	-	491245.87	1334868.97	Картометрический метод	5.0	-
3496	-	-	491217.27	1334846.70	Картометрический метод	5.0	-
3497	-	-	491206.41	1334835.23	Картометрический метод	5.0	-
3498	-	-	491203.56	1334831.62	Картометрический метод	5.0	-
3499	-	-	491224.36	1334792.64	Картометрический метод	5.0	-
3500	-	-	491197.28	1334769.64	Картометрический метод	5.0	-
3501	-	-	491216.60	1334744.18	Картометрический метод	5.0	-
3429	-	-	491216.77	1334743.95	Картометрический метод	5.0	-
3502	-	-	484382.58	1328758.37	Картометрический метод	5.0	-
3503	-	-	484369.04	1328770.13	Картометрический метод	5.0	-
3504	-	-	484395.87	1328793.52	Картометрический метод	5.0	-
3505	-	-	484399.64	1328796.82	Картометрический метод	5.0	-
3506	-	-	484397.25	1328798.68	Картометрический метод	5.0	-
3507	-	-	484399.49	1328821.63	Картометрический метод	5.0	-
3508	-	-	484396.12	1328826.30	Картометрический метод	5.0	-
3509	-	-	484390.10	1328840.76	Картометрический метод	5.0	-
3510	-	-	484384.47	1328851.61	Картометрический метод	5.0	-
3511	-	-	484380.04	1328862.86	Картометрический метод	5.0	-

2. Сведения о характерных точках границ объекта							
Обозначение характерных точек границ	**Существующие координаты, м**		**Измененные (уточненные) координаты, м**		**Метод определения координат характерной точки**	**Средняя квадратическая погрешность положения характерной точки (Mt), м**	**Описание обозначения точки на местности (при наличии)**
	X	**Y**	**X**	**Y**			
1	**2**	**3**	**4**	**5**	**6**	**7**	**8**
3512	-	-	484369.20	1328870.49	Картометрический метод	5.0	-
3513	-	-	484366.79	1328874.10	Картометрический метод	5.0	-
3514	-	-	484365.59	1328878.52	Картометрический метод	5.0	-
3515	-	-	484366.39	1328883.34	Картометрический метод	5.0	-
3516	-	-	484367.60	1328907.45	Картометрический метод	5.0	-
3517	-	-	484365.59	1328920.31	Картометрический метод	5.0	-
3518	-	-	484350.32	1328933.16	Картометрический метод	5.0	-
3519	-	-	484338.91	1328937.47	Картометрический метод	5.0	-
3520	-	-	484329.03	1328941.20	Картометрический метод	5.0	-
3521	-	-	484319.65	1328940.03	Картометрический метод	5.0	-
3522	-	-	484312.16	1328933.97	Картометрический метод	5.0	-
3523	-	-	484309.75	1328929.95	Картометрический метод	5.0	-
3524	-	-	484306.94	1328919.10	Картометрический метод	5.0	-
3525	-	-	484304.54	1328912.46	Картометрический метод	5.0	-
3526	-	-	484301.71	1328904.64	Картометрический метод	5.0	-
3527	-	-	484298.90	1328898.21	Картометрический метод	5.0	-
3528	-	-	484296.09	1328895.39	Картометрический метод	5.0	-
3529	-	-	484291.27	1328893.79	Картометрический метод	5.0	-
3530	-	-	484287.24	1328895.80	Картометрический метод	5.0	-
3531	-	-	484280.82	1328903.43	Картометрический метод	5.0	-
3532	-	-	484272.00	1328911.29	Картометрический метод	5.0	-
3533	-	-	484262.34	1328919.90	Картометрический метод	5.0	-
3534	-	-	484248.54	1328932.45	Картометрический метод	5.0	-
3535	-	-	484244.94	1328935.72	Картометрический метод	5.0	-
3536	-	-	484240.23	1328939.99	Картометрический метод	5.0	-

2. Сведения о характерных точках границ объекта

Обозначение характерных точек границ	Существующие координаты, м		Измененные (уточненные) координаты, м		Метод определения координат характерной точки	Средняя квадратическая погрешность положения характерной точки (Mt), м	Описание обозначения точки на местности (при наличии)
	X	Y	X	Y			
1	2	3	4	5	6	7	8
3537	-	-	484214.53	1328969.32	Картометрический метод	5.0	-
3538	-	-	484161.51	1329034.40	Картометрический метод	5.0	-
3539	-	-	484147.03	1329059.29	Картометрический метод	5.0	-
3540	-	-	484140.37	1329053.32	Картометрический метод	5.0	-
3541	-	-	484089.36	1329009.26	Картометрический метод	5.0	-
3542	-	-	484044.96	1329059.69	Картометрический метод	5.0	-
3543	-	-	484019.25	1329037.06	Картометрический метод	5.0	-
3544	-	-	484098.92	1328958.23	Картометрический метод	5.0	-
3545	-	-	484135.59	1328918.93	Картометрический метод	5.0	-
3546	-	-	484150.44	1328881.04	Картометрический метод	5.0	-
3547	-	-	484284.29	1328770.29	Картометрический метод	5.0	-
3548	-	-	484279.22	1328752.52	Картометрический метод	5.0	-
3549	-	-	484304.17	1328736.97	Картометрический метод	5.0	-
3550	-	-	484305.19	1328735.83	Картометрический метод	5.0	-
3551	-	-	484308.67	1328736.59	Картометрический метод	5.0	-
3552	-	-	484310.88	1328738.51	Картометрический метод	5.0	-
3553	-	-	484385.62	1328755.74	Картометрический метод	5.0	-
3502	-	-	484382.58	1328758.37	Картометрический метод	5.0	-
3554	-	-	495619.96	1342085.50	Картометрический метод	5.0	-
3555	-	-	495703.10	1342127.05	Картометрический метод	5.0	-
3556	-	-	495875.26	1342193.36	Картометрический метод	5.0	-
3557	-	-	495869.23	1342210.53	Картометрический метод	5.0	-
3558	-	-	495932.85	1342239.15	Картометрический метод	5.0	-
3559	-	-	495960.85	1342183.10	Картометрический метод	5.0	-
3560	-	-	496030.99	1342212.45	Картометрический метод	5.0	-

2. Сведения о характерных точках границ объекта

Обозначение характерных точек границ	Существующие координаты, м		Измененные (уточненные) координаты, м		Метод определения координат характерной точки	Средняя квадратическая погрешность положения характерной точки (Mt), м	Описание обозначения точки на местности (при наличии)
	X	Y	X	Y			
1	2	3	4	5	6	7	8
3561	-	-	496014.68	1342244.43	Картометрический метод	5.0	-
3562	-	-	496010.70	1342253.23	Картометрический метод	5.0	-
3563	-	-	496014.42	1342255.37	Картометрический метод	5.0	-
3564	-	-	496003.46	1342278.80	Картометрический метод	5.0	-
3565	-	-	495999.88	1342277.12	Картометрический метод	5.0	-
3566	-	-	495964.53	1342355.19	Картометрический метод	5.0	-
3567	-	-	495923.40	1342445.79	Картометрический метод	5.0	-
3568	-	-	495915.47	1342457.38	Картометрический метод	5.0	-
3569	-	-	495902.16	1342479.29	Картометрический метод	5.0	-
3570	-	-	495897.71	1342486.04	Картометрический метод	5.0	-
3571	-	-	495856.96	1342546.54	Картометрический метод	5.0	-
3572	-	-	495820.71	1342591.42	Картометрический метод	5.0	-
3573	-	-	495767.68	1342654.57	Картометрический метод	5.0	-
3574	-	-	495749.98	1342680.51	Картометрический метод	5.0	-
3575	-	-	495749.03	1342679.86	Картометрический метод	5.0	-
3576	-	-	495701.48	1342647.53	Картометрический метод	5.0	-
3577	-	-	495719.10	1342621.39	Картометрический метод	5.0	-
3578	-	-	495728.07	1342627.51	Картометрический метод	5.0	-
3579	-	-	495744.73	1342602.80	Картометрический метод	5.0	-
3580	-	-	495721.90	1342587.93	Картометрический метод	5.0	-
3581	-	-	495701.26	1342574.21	Картометрический метод	5.0	-
3582	-	-	495698.08	1342579.18	Картометрический метод	5.0	-
3583	-	-	495693.99	1342571.45	Картометрический метод	5.0	-
3584	-	-	495688.04	1342568.62	Картометрический метод	5.0	-
3585	-	-	495701.48	1342551.90	Картометрический метод	5.0	-

2. Сведения о характерных точках границ объекта							
Обозначение характерных точек границ	**Существующие координаты, м**		**Измененные (уточненные) координаты, м**		**Метод определения координат характерной точки**	**Средняя квадратическая погрешность положения характерной точки (Mt), м**	**Описание обозначения точки на местности (при наличии)**
	X	**Y**	**X**	**Y**			
1	**2**	**3**	**4**	**5**	**6**	**7**	**8**
3586	-	-	495656.31	1342538.67	Картометрический метод	5.0	-
3587	-	-	495650.70	1342537.02	Картометрический метод	5.0	-
3588	-	-	495632.74	1342531.76	Картометрический метод	5.0	-
3589	-	-	495604.76	1342529.06	Картометрический метод	5.0	-
3590	-	-	495530.70	1342488.41	Картометрический метод	5.0	-
3591	-	-	495529.41	1342487.61	Картометрический метод	5.0	-
3592	-	-	495523.63	1342484.05	Картометрический метод	5.0	-
3593	-	-	495541.80	1342456.97	Картометрический метод	5.0	-
3594	-	-	495543.69	1342454.19	Картометрический метод	5.0	-
3595	-	-	495558.06	1342419.58	Картометрический метод	5.0	-
3596	-	-	495567.60	1342396.59	Картометрический метод	5.0	-
3597	-	-	495576.52	1342381.88	Картометрический метод	5.0	-
3598	-	-	495578.27	1342379.00	Картометрический метод	5.0	-
3599	-	-	495586.86	1342364.83	Картометрический метод	5.0	-
3600	-	-	495587.54	1342363.71	Картометрический метод	5.0	-
3601	-	-	495594.69	1342351.91	Картометрический метод	5.0	-
3602	-	-	495604.44	1342330.46	Картометрический метод	5.0	-
3603	-	-	495604.46	1342330.39	Картометрический метод	5.0	-
3604	-	-	495612.43	1342299.70	Картометрический метод	5.0	-
3605	-	-	495573.18	1342287.20	Картометрический метод	5.0	-
3606	-	-	495541.99	1342268.06	Картометрический метод	5.0	-
3607	-	-	495542.19	1342257.98	Картометрический метод	5.0	-
3608	-	-	495547.91	1342255.03	Картометрический метод	5.0	-
3609	-	-	495559.18	1342249.18	Картометрический метод	5.0	-
3610	-	-	495573.78	1342251.79	Картометрический метод	5.0	-

2. Сведения о характерных точках границ объекта

Обозначение характерных точек границ	Существующие координаты, м		Измененные (уточненные) координаты, м		Метод определения координат характерной точки	Средняя квадратическая погрешность положения характерной точки (Mt), м	Описание обозначения точки на местности (при наличии)
	X	Y	X	Y			
1	2	3	4	5	6	7	8
3611	-	-	495577.04	1342242.75	Картометрический метод	5.0	-
3612	-	-	495585.61	1342219.00	Картометрический метод	5.0	-
3613	-	-	495599.86	1342163.60	Картометрический метод	5.0	-
3614	-	-	495607.70	1342133.15	Картометрический метод	5.0	-
3615	-	-	495609.76	1342125.14	Картометрический метод	5.0	-
3616	-	-	495611.34	1342119.00	Картометрический метод	5.0	-
3617	-	-	495618.69	1342090.46	Картометрический метод	5.0	-
3554	-	-	495619.96	1342085.50	Картометрический метод	5.0	-
3618	-	-	490488.84	1335062.70	Картометрический метод	5.0	-
3619	-	-	490496.18	1335068.52	Картометрический метод	5.0	-
3620	-	-	490499.77	1335079.09	Картометрический метод	5.0	-
3621	-	-	490502.61	1335087.43	Картометрический метод	5.0	-
3622	-	-	490504.80	1335090.78	Картометрический метод	5.0	-
3623	-	-	490510.95	1335100.17	Картометрический метод	5.0	-
3624	-	-	490513.02	1335100.88	Картометрический метод	5.0	-
3625	-	-	490499.42	1335133.43	Картометрический метод	5.0	-
3626	-	-	490529.13	1335145.84	Картометрический метод	5.0	-
3627	-	-	490542.45	1335100.44	Картометрический метод	5.0	-
3628	-	-	490541.28	1335090.52	Картометрический метод	5.0	-
3629	-	-	490547.07	1335087.79	Картометрический метод	5.0	-
3630	-	-	490547.07	1335084.99	Картометрический метод	5.0	-
3631	-	-	490552.67	1335072.19	Картометрический метод	5.0	-
3632	-	-	490562.27	1335067.39	Картометрический метод	5.0	-
3633	-	-	490571.36	1335067.85	Картометрический метод	5.0	-
3634	-	-	490583.92	1335069.49	Картометрический метод	5.0	-

2. Сведения о характерных точках границ объекта							
Обозначение характерных точек границ	**Существующие координаты, м**		**Измененные (уточненные) координаты, м**		**Метод определения координат характерной точки**	**Средняя квадратическая погрешность положения характерной точки (Mt), м**	**Описание обозначения точки на местности (при наличии)**
	X	**Y**	**X**	**Y**			
1	**2**	**3**	**4**	**5**	**6**	**7**	**8**
3635	-	-	490588.00	1335068.65	Картометрический метод	5.0	-
3636	-	-	490593.87	1335066.59	Картометрический метод	5.0	-
3637	-	-	490614.28	1335071.39	Картометрический метод	5.0	-
3638	-	-	490628.69	1335072.60	Картометрический метод	5.0	-
3639	-	-	490635.88	1335075.39	Картометрический метод	5.0	-
3640	-	-	490641.08	1335081.79	Картометрический метод	5.0	-
3641	-	-	490638.28	1335093.39	Картометрический метод	5.0	-
3642	-	-	490637.26	1335094.89	Картометрический метод	5.0	-
3643	-	-	490636.92	1335095.37	Картометрический метод	5.0	-
3644	-	-	490638.71	1335097.35	Картометрический метод	5.0	-
3645	-	-	490606.66	1335197.93	Картометрический метод	5.0	-
3646	-	-	490575.11	1335248.41	Картометрический метод	5.0	-
3647	-	-	490545.64	1335266.77	Картометрический метод	5.0	-
3648	-	-	490575.00	1335320.42	Картометрический метод	5.0	-
3649	-	-	490574.35	1335335.36	Картометрический метод	5.0	-
3650	-	-	490577.07	1335342.66	Картометрический метод	5.0	-
3651	-	-	490584.61	1335345.19	Картометрический метод	5.0	-
3652	-	-	490630.46	1335343.31	Картометрический метод	5.0	-
3653	-	-	490611.97	1335352.22	Картометрический метод	5.0	-
3654	-	-	490634.48	1335395.53	Картометрический метод	5.0	-
3655	-	-	490632.75	1335398.24	Картометрический метод	5.0	-
3656	-	-	490639.89	1335405.13	Картометрический метод	5.0	-
3657	-	-	490671.21	1335428.52	Картометрический метод	5.0	-
3658	-	-	490674.25	1335430.10	Картометрический метод	5.0	-
3659	-	-	490678.49	1335423.15	Картометрический метод	5.0	-

2. Сведения о характерных точках границ объекта							
Обозначение характерных точек границ	**Существующие координаты, м**		**Измененные (уточненные) координаты, м**		**Метод определения координат характерной точки**	**Средняя квадратическая погрешность положения характерной точки (Mt), м**	**Описание обозначения точки на местности (при наличии)**
	X	**Y**	**X**	**Y**			
1	**2**	**3**	**4**	**5**	**6**	**7**	**8**
3660	-	-	490686.98	1335406.01	Картометрический метод	5.0	-
3661	-	-	490685.07	1335405.09	Картометрический метод	5.0	-
3662	-	-	490689.15	1335397.12	Картометрический метод	5.0	-
3663	-	-	490743.06	1335317.03	Картометрический метод	5.0	-
3664	-	-	490784.80	1335255.02	Картометрический метод	5.0	-
3665	-	-	490768.10	1335245.73	Картометрический метод	5.0	-
3666	-	-	490720.74	1335265.06	Картометрический метод	5.0	-
3667	-	-	490720.17	1335264.24	Картометрический метод	5.0	-
3668	-	-	490711.40	1335254.83	Картометрический метод	5.0	-
3669	-	-	490716.58	1335251.82	Картометрический метод	5.0	-
3670	-	-	490739.24	1335238.08	Картометрический метод	5.0	-
3671	-	-	490742.14	1335235.79	Картометрический метод	5.0	-
3672	-	-	490722.98	1335212.34	Картометрический метод	5.0	-
3673	-	-	490723.48	1335211.95	Картометрический метод	5.0	-
3674	-	-	490736.95	1335201.56	Картометрический метод	5.0	-
3675	-	-	490741.44	1335198.13	Картометрический метод	5.0	-
3676	-	-	490759.38	1335184.40	Картометрический метод	5.0	-
3677	-	-	490760.14	1335183.81	Картометрический метод	5.0	-
3678	-	-	490783.97	1335196.16	Картометрический метод	5.0	-
3679	-	-	490801.21	1335208.68	Картометрический метод	5.0	-
3680	-	-	490822.72	1335190.77	Картометрический метод	5.0	-
3681	-	-	490825.19	1335191.41	Картометрический метод	5.0	-
3682	-	-	490842.76	1335177.82	Картометрический метод	5.0	-
3683	-	-	490858.25	1335166.14	Картометрический метод	5.0	-
3684	-	-	490880.91	1335184.52	Картометрический метод	5.0	-

2. Сведения о характерных точках границ объекта							
Обозначение характерных точек границ	**Существующие координаты, м**		**Измененные (уточненные) координаты, м**		**Метод определения координат характерной точки**	**Средняя квадратическая погрешность положения характерной точки (Mt), м**	**Описание обозначения точки на местности (при наличии)**
	X	**Y**	**X**	**Y**			
1	**2**	**3**	**4**	**5**	**6**	**7**	**8**
3685	-	-	490897.25	1335197.82	Картометрический метод	5.0	-
3686	-	-	490900.55	1335205.48	Картометрический метод	5.0	-
3687	-	-	490900.54	1335205.49	Картометрический метод	5.0	-
3688	-	-	490863.77	1335242.27	Картометрический метод	5.0	-
3689	-	-	490865.00	1335243.55	Картометрический метод	5.0	-
3690	-	-	490864.30	1335244.30	Картометрический метод	5.0	-
3691	-	-	490859.18	1335249.79	Картометрический метод	5.0	-
3692	-	-	490855.43	1335245.19	Картометрический метод	5.0	-
3693	-	-	490832.56	1335281.37	Картометрический метод	5.0	-
3694	-	-	490868.20	1335318.26	Картометрический метод	5.0	-
3695	-	-	490880.94	1335329.97	Картометрический метод	5.0	-
3696	-	-	490874.23	1335340.40	Картометрический метод	5.0	-
3697	-	-	490914.05	1335363.81	Картометрический метод	5.0	-
3698	-	-	490917.26	1335359.45	Картометрический метод	5.0	-
3699	-	-	490918.80	1335370.46	Картометрический метод	5.0	-
3700	-	-	490900.89	1335425.54	Картометрический метод	5.0	-
3701	-	-	490900.43	1335426.54	Картометрический метод	5.0	-
3702	-	-	490864.30	1335399.67	Картометрический метод	5.0	-
3703	-	-	490837.38	1335478.62	Картометрический метод	5.0	-
3704	-	-	490867.62	1335498.37	Картометрический метод	5.0	-
3705	-	-	490847.33	1335544.96	Картометрический метод	5.0	-
3706	-	-	490872.66	1335570.56	Картометрический метод	5.0	-
3707	-	-	490818.18	1335640.32	Картометрический метод	5.0	-
3708	-	-	490796.40	1335667.33	Картометрический метод	5.0	-
3709	-	-	490785.80	1335648.86	Картометрический метод	5.0	-

2. Сведения о характерных точках границ объекта

Обозначение характерных точек границ	Существующие координаты, м		Измененные (уточненные) координаты, м		Метод определения координат характерной точки	Средняя квадратическая погрешность положения характерной точки (Mt), м	Описание обозначения точки на местности (при наличии)
	X	Y	X	Y			
1	2	3	4	5	6	7	8
3710	-	-	490780.45	1335637.50	Картометрический метод	5.0	-
3711	-	-	490694.24	1335745.77	Картометрический метод	5.0	-
3712	-	-	490612.04	1335853.36	Картометрический метод	5.0	-
3713	-	-	490589.99	1335825.29	Картометрический метод	5.0	-
3714	-	-	490575.95	1335807.92	Картометрический метод	5.0	-
3715	-	-	490561.26	1335791.21	Картометрический метод	5.0	-
3716	-	-	490547.22	1335782.52	Картометрический метод	5.0	-
3717	-	-	490559.21	1335905.54	Картометрический метод	5.0	-
3718	-	-	490499.10	1335993.03	Картометрический метод	5.0	-
3719	-	-	490406.21	1336009.74	Картометрический метод	5.0	-
3720	-	-	490362.10	1336020.43	Картометрический метод	5.0	-
3721	-	-	490318.66	1336035.14	Картометрический метод	5.0	-
3722	-	-	490312.25	1336037.38	Картометрический метод	5.0	-
3723	-	-	490309.57	1336029.28	Картометрический метод	5.0	-
3724	-	-	490331.47	1336022.36	Картометрический метод	5.0	-
3725	-	-	490328.45	1336007.68	Картометрический метод	5.0	-
3726	-	-	490339.99	1335996.55	Картометрический метод	5.0	-
3727	-	-	490406.68	1335932.31	Картометрический метод	5.0	-
3728	-	-	490387.94	1335912.86	Картометрический метод	5.0	-
3729	-	-	490353.07	1335946.45	Картометрический метод	5.0	-
3730	-	-	490349.71	1335938.28	Картометрический метод	5.0	-
3731	-	-	490348.92	1335936.37	Картометрический метод	5.0	-
3732	-	-	490365.43	1335920.40	Картометрический метод	5.0	-
3733	-	-	490339.89	1335894.00	Картометрический метод	5.0	-
3734	-	-	490326.61	1335904.33	Картометрический метод	5.0	-

2. Сведения о характерных точках границ объекта

Обозначение характерных точек границ	Существующие координаты, м		Измененные (уточненные) координаты, м		Метод определения координат характерной точки	Средняя квадратическая погрешность положения характерной точки (Mt), м	Описание обозначения точки на местности (при наличии)
	X	Y	X	Y			
1	2	3	4	5	6	7	8
3735	-	-	490312.38	1335889.48	Картометрический метод	5.0	-
3736	-	-	490356.71	1335854.52	Картометрический метод	5.0	-
3737	-	-	490343.39	1335839.16	Картометрический метод	5.0	-
3738	-	-	490334.01	1335846.15	Картометрический метод	5.0	-
3739	-	-	490319.56	1335826.98	Картометрический метод	5.0	-
3740	-	-	490317.06	1335828.78	Картометрический метод	5.0	-
3741	-	-	490303.24	1335809.20	Картометрический метод	5.0	-
3742	-	-	490292.75	1335794.34	Картометрический метод	5.0	-
3743	-	-	490288.75	1335796.96	Картометрический метод	5.0	-
3744	-	-	490268.28	1335777.86	Картометрический метод	5.0	-
3745	-	-	490252.48	1335760.72	Картометрический метод	5.0	-
3746	-	-	490244.67	1335767.22	Картометрический метод	5.0	-
3747	-	-	490242.85	1335765.20	Картометрический метод	5.0	-
3748	-	-	490242.65	1335765.34	Картометрический метод	5.0	-
3749	-	-	490241.28	1335763.42	Картометрический метод	5.0	-
3750	-	-	490245.28	1335761.16	Картометрический метод	5.0	-
3751	-	-	490249.84	1335757.68	Картометрический метод	5.0	-
3752	-	-	490201.46	1335702.25	Картометрический метод	5.0	-
3753	-	-	490098.97	1335697.09	Картометрический метод	5.0	-
3754	-	-	490097.16	1335701.11	Картометрический метод	5.0	-
3755	-	-	490082.17	1335700.05	Картометрический метод	5.0	-
3756	-	-	490041.84	1335697.22	Картометрический метод	5.0	-
3757	-	-	490041.84	1335656.03	Картометрический метод	5.0	-
3758	-	-	490080.13	1335656.45	Картометрический метод	5.0	-
3759	-	-	490060.41	1335603.47	Картометрический метод	5.0	-

2. Сведения о характерных точках границ объекта

Обозначение характерных точек границ	Существующие координаты, м		Измененные (уточненные) координаты, м		Метод определения координат характерной точки	Средняя квадратическая погрешность положения характерной точки (Mt), м	Описание обозначения точки на местности (при наличии)
	X	Y	X	Y			
1	2	3	4	5	6	7	8
3760	-	-	490053.49	1335584.88	Картометрический метод	5.0	-
3761	-	-	490091.36	1335563.24	Картометрический метод	5.0	-
3762	-	-	490128.78	1335651.76	Картометрический метод	5.0	-
3763	-	-	490137.34	1335655.89	Картометрический метод	5.0	-
3764	-	-	490155.10	1335655.89	Картометрический метод	5.0	-
3765	-	-	490156.08	1335629.26	Картометрический метод	5.0	-
3766	-	-	490147.21	1335600.65	Картометрический метод	5.0	-
3767	-	-	490139.30	1335589.27	Картометрический метод	5.0	-
3768	-	-	490139.56	1335586.68	Картометрический метод	5.0	-
3769	-	-	490135.69	1335584.11	Картометрический метод	5.0	-
3770	-	-	490115.64	1335555.28	Картометрический метод	5.0	-
3771	-	-	490115.64	1335550.69	Картометрический метод	5.0	-
3772	-	-	490122.25	1335557.99	Картометрический метод	5.0	-
3773	-	-	490142.05	1335569.64	Картометрический метод	5.0	-
3774	-	-	490175.35	1335579.09	Картометрический метод	5.0	-
3775	-	-	490178.48	1335574.89	Картометрический метод	5.0	-
3776	-	-	490254.32	1335587.33	Картометрический метод	5.0	-
3777	-	-	490240.91	1335604.62	Картометрический метод	5.0	-
3778	-	-	490285.68	1335637.77	Картометрический метод	5.0	-
3779	-	-	490321.96	1335589.66	Картометрический метод	5.0	-
3780	-	-	490289.89	1335585.20	Картометрический метод	5.0	-
3781	-	-	490302.21	1335583.04	Картометрический метод	5.0	-
3782	-	-	490316.19	1335581.87	Картометрический метод	5.0	-
3783	-	-	490329.58	1335587.11	Картометрический метод	5.0	-
3784	-	-	490349.96	1335594.10	Картометрический метод	5.0	-

2. Сведения о характерных точках границ объекта							
Обозначение характерных точек границ	**Существующие координаты, м**		**Измененные (уточненные) координаты, м**		**Метод определения координат характерной точки**	**Средняя квадратическая погрешность положения характерной точки (Mt), м**	**Описание обозначения точки на местности (при наличии)**
	X	**Y**	**X**	**Y**			
1	**2**	**3**	**4**	**5**	**6**	**7**	**8**
3785	-	-	490350.96	1335568.81	Картометрический метод	5.0	-
3786	-	-	490342.00	1335538.25	Картометрический метод	5.0	-
3787	-	-	490325.69	1335497.83	Картометрический метод	5.0	-
3788	-	-	490325.70	1335497.82	Картометрический метод	5.0	-
3789	-	-	490331.36	1335494.92	Картометрический метод	5.0	-
3790	-	-	490374.10	1335473.06	Картометрический метод	5.0	-
3791	-	-	490355.12	1335435.97	Картометрический метод	5.0	-
3792	-	-	490312.38	1335457.83	Картометрический метод	5.0	-
3793	-	-	490308.48	1335452.38	Картометрический метод	5.0	-
3794	-	-	490291.14	1335429.65	Картометрический метод	5.0	-
3795	-	-	490269.51	1335407.08	Картометрический метод	5.0	-
3796	-	-	490267.02	1335408.73	Картометрический метод	5.0	-
3797	-	-	490256.02	1335397.99	Картометрический метод	5.0	-
3798	-	-	490235.23	1335373.40	Картометрический метод	5.0	-
3799	-	-	490231.74	1335361.73	Картометрический метод	5.0	-
3800	-	-	490230.57	1335347.75	Картометрический метод	5.0	-
3801	-	-	490230.57	1335326.78	Картометрический метод	5.0	-
3802	-	-	490232.90	1335295.91	Картометрический метод	5.0	-
3803	-	-	490219.51	1335299.99	Картометрический метод	5.0	-
3804	-	-	490194.46	1335311.06	Картометрический метод	5.0	-
3805	-	-	490171.17	1335327.94	Картометрический метод	5.0	-
3806	-	-	490147.87	1335351.82	Картометрический метод	5.0	-
3807	-	-	490136.22	1335359.98	Картометрический метод	5.0	-
3808	-	-	490150.20	1335375.12	Картометрический метод	5.0	-
3809	-	-	490157.77	1335383.27	Картометрический метод	5.0	-

2. Сведения о характерных точках границ объекта

Обозначение характерных точек границ	Существующие координаты, м		Измененные (уточненные) координаты, м		Метод определения координат характерной точки	Средняя квадратическая погрешность положения характерной точки (Mt), м	Описание обозначения точки на местности (при наличии)
	X	Y	X	Y			
1	2	3	4	5	6	7	8
3810	-	-	490164.18	1335396.67	Картометрический метод	5.0	-
3811	-	-	490166.51	1335404.82	Картометрический метод	5.0	-
3812	-	-	490170.00	1335414.14	Картометрический метод	5.0	-
3813	-	-	490178.73	1335424.04	Картометрический метод	5.0	-
3814	-	-	490185.15	1335434.52	Картометрический метод	5.0	-
3815	-	-	490192.13	1335441.51	Картометрический метод	5.0	-
3816	-	-	490203.78	1335456.07	Картометрический метод	5.0	-
3817	-	-	490228.24	1335488.10	Картометрический метод	5.0	-
3818	-	-	490247.46	1335515.48	Картометрический метод	5.0	-
3819	-	-	490257.95	1335530.62	Картометрический метод	5.0	-
3820	-	-	490260.27	1335539.94	Картометрический метод	5.0	-
3821	-	-	490259.69	1335547.51	Картометрический метод	5.0	-
3822	-	-	490256.20	1335550.42	Картометрический метод	5.0	-
3823	-	-	490244.55	1335550.42	Картометрический метод	5.0	-
3824	-	-	490225.33	1335544.02	Картометрический метод	5.0	-
3825	-	-	490210.77	1335539.94	Картометрический метод	5.0	-
3826	-	-	490200.29	1335532.95	Картометрический метод	5.0	-
3827	-	-	490188.64	1335525.96	Картометрический метод	5.0	-
3828	-	-	490179.32	1335516.06	Картометрический метод	5.0	-
3829	-	-	490169.42	1335501.50	Картометрический метод	5.0	-
3830	-	-	490153.70	1335481.12	Картометрический метод	5.0	-
3831	-	-	490131.56	1335447.35	Картометрический метод	5.0	-
3832	-	-	490119.33	1335435.69	Картометрический метод	5.0	-
3833	-	-	490116.42	1335444.43	Картометрический метод	5.0	-
3834	-	-	490108.27	1335452.58	Картометрический метод	5.0	-

2. Сведения о характерных точках границ объекта							
Обозначение характерных точек границ	**Существующие координаты, м**		**Измененные (уточненные) координаты, м**		**Метод определения координат характерной точки**	**Средняя квадратическая погрешность положения характерной точки (Mt), м**	**Описание обозначения точки на местности (при наличии)**
	X	**Y**	**X**	**Y**			
1	**2**	**3**	**4**	**5**	**6**	**7**	**8**
3835	-	-	490101.86	1335452.58	Картометрический метод	5.0	-
3836	-	-	490090.21	1335448.50	Картометрический метод	5.0	-
3837	-	-	490081.48	1335442.68	Картометрический метод	5.0	-
3838	-	-	490068.66	1335431.61	Картометрический метод	5.0	-
3839	-	-	490056.43	1335417.05	Картометрический метод	5.0	-
3840	-	-	490043.04	1335401.91	Картометрический метод	5.0	-
3841	-	-	490026.73	1335412.39	Картометрический метод	5.0	-
3842	-	-	489999.34	1335417.35	Картометрический метод	5.0	-
3843	-	-	489999.33	1335417.35	Картометрический метод	5.0	-
3844	-	-	489999.29	1335417.38	Картометрический метод	5.0	-
3845	-	-	489999.27	1335417.39	Картометрический метод	5.0	-
3846	-	-	489999.17	1335417.45	Картометрический метод	5.0	-
3847	-	-	489755.72	1335591.67	Картометрический метод	5.0	-
3848	-	-	489699.70	1335630.55	Картометрический метод	5.0	-
3849	-	-	489721.16	1335661.62	Картометрический метод	5.0	-
3850	-	-	489707.10	1335673.46	Картометрический метод	5.0	-
3851	-	-	489718.20	1335695.66	Картометрический метод	5.0	-
3852	-	-	489758.79	1335721.49	Картометрический метод	5.0	-
3853	-	-	489758.80	1335721.49	Картометрический метод	5.0	-
3854	-	-	489758.89	1335721.55	Картометрический метод	5.0	-
3855	-	-	489773.19	1335724.76	Картометрический метод	5.0	-
3856	-	-	489776.36	1335731.88	Картометрический метод	5.0	-
3857	-	-	489782.38	1335745.43	Картометрический метод	5.0	-
3858	-	-	489792.96	1335763.95	Картометрический метод	5.0	-
3859	-	-	489800.42	1335770.78	Картометрический метод	5.0	-

2. Сведения о характерных точках границ объекта							
Обозначение характерных точек границ	**Существующие координаты, м**		**Измененные (уточненные) координаты, м**		**Метод определения координат характерной точки**	**Средняя квадратическая погрешность положения характерной точки (Mt), м**	**Описание обозначения точки на местности (при наличии)**
	X	**Y**	**X**	**Y**			
1	**2**	**3**	**4**	**5**	**6**	**7**	**8**
3860	-	-	489783.92	1335781.19	Картометрический метод	5.0	-
3861	-	-	489828.69	1335831.83	Картометрический метод	5.0	-
3862	-	-	489842.16	1335839.30	Картометрический метод	5.0	-
3863	-	-	489851.36	1335845.21	Картометрический метод	5.0	-
3864	-	-	489851.53	1335845.23	Картометрический метод	5.0	-
3865	-	-	489868.21	1335857.89	Картометрический метод	5.0	-
3866	-	-	489870.62	1335854.27	Картометрический метод	5.0	-
3867	-	-	489877.08	1335857.96	Картометрический метод	5.0	-
3868	-	-	489883.60	1335864.47	Картометрический метод	5.0	-
3869	-	-	489880.21	1335867.86	Картометрический метод	5.0	-
3870	-	-	489912.13	1335906.54	Картометрический метод	5.0	-
3871	-	-	489913.12	1335908.25	Картометрический метод	5.0	-
3872	-	-	489912.15	1335909.02	Картометрический метод	5.0	-
3873	-	-	489935.24	1335949.46	Картометрический метод	5.0	-
3874	-	-	489942.14	1335970.98	Картометрический метод	5.0	-
3875	-	-	489948.79	1335968.97	Картометрический метод	5.0	-
3876	-	-	489960.43	1335983.17	Картометрический метод	5.0	-
3877	-	-	489963.65	1335981.23	Картометрический метод	5.0	-
3878	-	-	489967.17	1335975.33	Картометрический метод	5.0	-
3879	-	-	489973.45	1335981.19	Картометрический метод	5.0	-
3880	-	-	489962.64	1335987.34	Картометрический метод	5.0	-
3881	-	-	489960.23	1335984.42	Картометрический метод	5.0	-
3882	-	-	489948.07	1335969.62	Картометрический метод	5.0	-
3883	-	-	489942.31	1335971.25	Картометрический метод	5.0	-
3884	-	-	489954.32	1336014.72	Картометрический метод	5.0	-

2. Сведения о характерных точках границ объекта

Обозначение характерных точек границ	Существующие координаты, м		Измененные (уточненные) координаты, м		Метод определения координат характерной точки	Средняя квадратическая погрешность положения характерной точки (Mt), м	Описание обозначения точки на местности (при наличии)
	X	Y	X	Y			
1	2	3	4	5	6	7	8
3885	-	-	489967.21	1336053.78	Картометрический метод	5.0	-
3886	-	-	489989.85	1336053.62	Картометрический метод	5.0	-
3887	-	-	489983.13	1336026.71	Картометрический метод	5.0	-
3888	-	-	490037.58	1336018.76	Картометрический метод	5.0	-
3889	-	-	490042.67	1336018.02	Картометрический метод	5.0	-
3890	-	-	490042.71	1336018.01	Картометрический метод	5.0	-
3891	-	-	490047.86	1336056.09	Картометрический метод	5.0	-
3892	-	-	490001.62	1336065.13	Картометрический метод	5.0	-
3893	-	-	490020.49	1336086.73	Картометрический метод	5.0	-
3894	-	-	490033.11	1336108.93	Картометрический метод	5.0	-
3895	-	-	490054.26	1336097.55	Картометрический метод	5.0	-
3896	-	-	490078.67	1336081.81	Картометрический метод	5.0	-
3897	-	-	490121.68	1336061.83	Картометрический метод	5.0	-
3898	-	-	490135.06	1336082.81	Картометрический метод	5.0	-
3899	-	-	490126.70	1336087.74	Картометрический метод	5.0	-
3900	-	-	490126.69	1336087.75	Картометрический метод	5.0	-
3901	-	-	490131.76	1336095.54	Картометрический метод	5.0	-
3902	-	-	490119.48	1336099.95	Картометрический метод	5.0	-
3903	-	-	490093.31	1336113.60	Картометрический метод	5.0	-
3904	-	-	490079.92	1336119.70	Картометрический метод	5.0	-
3905	-	-	490078.34	1336121.41	Картометрический метод	5.0	-
3906	-	-	490001.01	1336161.76	Картометрический метод	5.0	-
3907	-	-	489981.35	1336172.56	Картометрический метод	5.0	-
3908	-	-	489921.01	1336215.09	Картометрический метод	5.0	-
3909	-	-	489932.28	1336247.45	Картометрический метод	5.0	-

2. Сведения о характерных точках границ объекта

Обозначение характерных точек границ	Существующие координаты, м		Измененные (уточненные) координаты, м		Метод определения координат характерной точки	Средняя квадратическая погрешность положения характерной точки (Mt), м	Описание обозначения точки на местности (при наличии)
	X	Y	X	Y			
1	2	3	4	5	6	7	8
3910	-	-	489887.27	1336272.60	Картометрический метод	5.0	-
3911	-	-	489886.10	1336273.16	Картометрический метод	5.0	-
3912	-	-	489870.86	1336242.16	Картометрический метод	5.0	-
3913	-	-	489819.27	1336257.50	Картометрический метод	5.0	-
3914	-	-	489842.28	1336303.57	Картометрический метод	5.0	-
3915	-	-	489844.65	1336302.43	Картометрический метод	5.0	-
3916	-	-	489858.86	1336322.67	Картометрический метод	5.0	-
3917	-	-	489872.20	1336356.16	Картометрический метод	5.0	-
3918	-	-	489868.11	1336358.03	Картометрический метод	5.0	-
3919	-	-	489858.11	1336333.56	Картометрический метод	5.0	-
3920	-	-	489836.71	1336338.09	Картометрический метод	5.0	-
3921	-	-	489750.41	1336364.49	Картометрический метод	5.0	-
3922	-	-	489707.24	1336377.71	Картометрический метод	5.0	-
3923	-	-	489593.96	1336409.52	Картометрический метод	5.0	-
3924	-	-	489576.75	1336415.63	Картометрический метод	5.0	-
3925	-	-	489556.21	1336421.73	Картометрический метод	5.0	-
3926	-	-	489535.36	1336424.03	Картометрический метод	5.0	-
3927	-	-	489514.16	1336421.79	Картометрический метод	5.0	-
3928	-	-	489468.28	1336408.88	Картометрический метод	5.0	-
3929	-	-	489422.28	1336396.06	Картометрический метод	5.0	-
3930	-	-	489371.18	1336387.06	Картометрический метод	5.0	-
3931	-	-	489366.52	1336385.73	Картометрический метод	5.0	-
3932	-	-	489366.50	1336385.73	Картометрический метод	5.0	-
3933	-	-	489342.19	1336381.75	Картометрический метод	5.0	-
3934	-	-	489145.56	1336316.92	Картометрический метод	5.0	-

2. Сведения о характерных точках границ объекта							
Обозначение характерных точек границ	**Существующие координаты, м**		**Измененные (уточненные) координаты, м**		**Метод определения координат характерной точки**	**Средняя квадратическая погрешность положения характерной точки (Mt), м**	**Описание обозначения точки на местности (при наличии)**
	X	**Y**	**X**	**Y**			
1	**2**	**3**	**4**	**5**	**6**	**7**	**8**
3935	-	-	489163.98	1336251.83	Картометрический метод	5.0	-
3936	-	-	489161.61	1336233.05	Картометрический метод	5.0	-
3937	-	-	489161.44	1336233.07	Картометрический метод	5.0	-
3938	-	-	489148.30	1336235.02	Картометрический метод	5.0	-
3939	-	-	489139.67	1336237.16	Картометрический метод	5.0	-
3940	-	-	489140.67	1336259.50	Картометрический метод	5.0	-
3941	-	-	489107.45	1336258.98	Картометрический метод	5.0	-
3942	-	-	489106.39	1336245.39	Картометрический метод	5.0	-
3943	-	-	489102.51	1336246.35	Картометрический метод	5.0	-
3944	-	-	489082.82	1336248.81	Картометрический метод	5.0	-
3945	-	-	489054.45	1336251.20	Картометрический метод	5.0	-
3946	-	-	489042.83	1336255.26	Картометрический метод	5.0	-
3947	-	-	489044.74	1336232.80	Картометрический метод	5.0	-
3948	-	-	489045.41	1336223.92	Картометрический метод	5.0	-
3949	-	-	489048.30	1336182.64	Картометрический метод	5.0	-
3950	-	-	489040.68	1336165.51	Картометрический метод	5.0	-
3951	-	-	489033.55	1336168.63	Картометрический метод	5.0	-
3952	-	-	489028.38	1336170.90	Картометрический метод	5.0	-
3953	-	-	489019.44	1336149.97	Картометрический метод	5.0	-
3954	-	-	489025.89	1336129.26	Картометрический метод	5.0	-
3955	-	-	489027.86	1336128.70	Картометрический метод	5.0	-
3956	-	-	489022.99	1336144.39	Картометрический метод	5.0	-
3957	-	-	489031.94	1336165.31	Картометрический метод	5.0	-
3958	-	-	489055.86	1336154.78	Картометрический метод	5.0	-
3959	-	-	489051.43	1336141.25	Картометрический метод	5.0	-

2. Сведения о характерных точках границ объекта							
Обозначение характерных точек границ	**Существующие координаты, м**		**Измененные (уточненные) координаты, м**		**Метод определения координат характерной точки**	**Средняя квадратическая погрешность положения характерной точки (Mt), м**	**Описание обозначения точки на местности (при наличии)**
	X	**Y**	**X**	**Y**			
1	**2**	**3**	**4**	**5**	**6**	**7**	**8**
3960	-	-	489053.56	1336112.99	Картометрический метод	5.0	-
3961	-	-	489054.38	1336103.61	Картометрический метод	5.0	-
3962	-	-	489052.94	1336061.96	Картометрический метод	5.0	-
3963	-	-	489060.20	1336024.89	Картометрический метод	5.0	-
3964	-	-	489060.22	1336024.89	Картометрический метод	5.0	-
3965	-	-	489061.36	1336015.76	Картометрический метод	5.0	-
3966	-	-	489062.58	1336003.69	Картометрический метод	5.0	-
3967	-	-	489065.36	1335954.62	Картометрический метод	5.0	-
3968	-	-	489069.26	1335937.61	Картометрический метод	5.0	-
3969	-	-	489089.66	1335965.41	Картометрический метод	5.0	-
3970	-	-	489102.46	1335994.41	Картометрический метод	5.0	-
3971	-	-	489131.66	1335985.53	Картометрический метод	5.0	-
3972	-	-	489133.28	1335989.78	Картометрический метод	5.0	-
3973	-	-	489102.44	1335994.50	Картометрический метод	5.0	-
3974	-	-	489120.00	1336062.19	Картометрический метод	5.0	-
3975	-	-	489143.63	1336062.64	Картометрический метод	5.0	-
3976	-	-	489149.09	1336078.46	Картометрический метод	5.0	-
3977	-	-	489121.27	1336075.82	Картометрический метод	5.0	-
3978	-	-	489120.53	1336085.14	Картометрический метод	5.0	-
3979	-	-	489146.42	1336119.81	Картометрический метод	5.0	-
3980	-	-	489161.79	1336119.74	Картометрический метод	5.0	-
3981	-	-	489162.60	1336101.87	Картометрический метод	5.0	-
3982	-	-	489169.43	1336110.53	Картометрический метод	5.0	-
3983	-	-	489190.33	1336129.61	Картометрический метод	5.0	-
3984	-	-	489200.83	1336132.92	Картометрический метод	5.0	-

2. Сведения о характерных точках границ объекта							
Обозначение характерных точек границ	**Существующие координаты, м**		**Измененные (уточненные) координаты, м**		**Метод определения координат характерной точки**	**Средняя квадратическая погрешность положения характерной точки (Mt), м**	**Описание обозначения точки на местности (при наличии)**
	X	**Y**	**X**	**Y**			
1	**2**	**3**	**4**	**5**	**6**	**7**	**8**
3985	-	-	489201.78	1336135.05	Картометрический метод	5.0	-
3986	-	-	489206.69	1336145.95	Картометрический метод	5.0	-
3987	-	-	489214.15	1336156.49	Картометрический метод	5.0	-
3988	-	-	489249.23	1336150.91	Картометрический метод	5.0	-
3989	-	-	489243.91	1336131.84	Картометрический метод	5.0	-
3990	-	-	489242.66	1336130.76	Картометрический метод	5.0	-
3991	-	-	489251.73	1336128.25	Картометрический метод	5.0	-
3992	-	-	489272.60	1336135.79	Картометрический метод	5.0	-
3993	-	-	489276.63	1336128.05	Картометрический метод	5.0	-
3994	-	-	489270.66	1336120.73	Картометрический метод	5.0	-
3995	-	-	489285.77	1336113.81	Картометрический метод	5.0	-
3996	-	-	489329.73	1336092.34	Картометрический метод	5.0	-
3997	-	-	489358.64	1336080.23	Картометрический метод	5.0	-
3998	-	-	489357.88	1336072.91	Картометрический метод	5.0	-
3999	-	-	489331.33	1336021.66	Картометрический метод	5.0	-
4000	-	-	489297.73	1335999.97	Картометрический метод	5.0	-
4001	-	-	489281.97	1335995.80	Картометрический метод	5.0	-
4002	-	-	489276.41	1335994.32	Картометрический метод	5.0	-
4003	-	-	489270.53	1335991.56	Картометрический метод	5.0	-
4004	-	-	489247.92	1335980.93	Картометрический метод	5.0	-
4005	-	-	489205.58	1335972.97	Картометрический метод	5.0	-
4006	-	-	489163.26	1335954.43	Картометрический метод	5.0	-
4007	-	-	489139.44	1335928.01	Картометрический метод	5.0	-
4008	-	-	489126.21	1335901.51	Картометрический метод	5.0	-
4009	-	-	489134.15	1335877.74	Картометрический метод	5.0	-

2. Сведения о характерных точках границ объекта

Обозначение характерных точек границ	Существующие координаты, м		Измененные (уточненные) координаты, м		Метод определения координат характерной точки	Средняя квадратическая погрешность положения характерной точки (Mt), м	Описание обозначения точки на местности (при наличии)
	X	Y	X	Y			
1	2	3	4	5	6	7	8
4010	-	-	489176.48	1335840.67	Картометрический метод	5.0	-
4011	-	-	489210.87	1335814.21	Картометрический метод	5.0	-
4012	-	-	489232.04	1335816.89	Картометрический метод	5.0	-
4013	-	-	489242.62	1335819.53	Картометрический метод	5.0	-
4014	-	-	489253.21	1335835.38	Картометрический метод	5.0	-
4015	-	-	489263.79	1335848.63	Картометрический метод	5.0	-
4016	-	-	489318.91	1335885.36	Картометрический метод	5.0	-
4017	-	-	489327.29	1335890.95	Картометрический метод	5.0	-
4018	-	-	489353.75	1335910.80	Картометрический метод	5.0	-
4019	-	-	489380.21	1335930.66	Картометрический метод	5.0	-
4020	-	-	489443.46	1335962.76	Картометрический метод	5.0	-
4021	-	-	489494.05	1335991.43	Картометрический метод	5.0	-
4022	-	-	489496.80	1335990.57	Картометрический метод	5.0	-
4023	-	-	489501.27	1335994.06	Картометрический метод	5.0	-
4024	-	-	489523.49	1336001.07	Картометрический метод	5.0	-
4025	-	-	489527.40	1335982.08	Картометрический метод	5.0	-
4026	-	-	489547.78	1335929.73	Картометрический метод	5.0	-
4027	-	-	489557.26	1335903.40	Картометрический метод	5.0	-
4028	-	-	489550.33	1335887.66	Картометрический метод	5.0	-
4029	-	-	489550.42	1335886.65	Картометрический метод	5.0	-
4030	-	-	489534.32	1335860.31	Картометрический метод	5.0	-
4031	-	-	489531.25	1335857.32	Картометрический метод	5.0	-
4032	-	-	489515.63	1335874.31	Картометрический метод	5.0	-
4033	-	-	489517.70	1335878.04	Картометрический метод	5.0	-
4034	-	-	489519.57	1335881.07	Картометрический метод	5.0	-

2. Сведения о характерных точках границ объекта							
Обозначение характерных точек границ	**Существующие координаты, м**		**Измененные (уточненные) координаты, м**		**Метод определения координат характерной точки**	**Средняя квадратическая погрешность положения характерной точки (Mt), м**	**Описание обозначения точки на местности (при наличии)**
	X	**Y**	**X**	**Y**			
1	**2**	**3**	**4**	**5**	**6**	**7**	**8**
4035	-	-	489495.99	1335877.87	Картометрический метод	5.0	-
4036	-	-	489478.10	1335867.13	Картометрический метод	5.0	-
4037	-	-	489451.64	1335824.82	Картометрический метод	5.0	-
4038	-	-	489440.14	1335807.03	Картометрический метод	5.0	-
4039	-	-	489436.74	1335801.77	Картометрический метод	5.0	-
4040	-	-	489422.54	1335779.82	Картометрический метод	5.0	-
4041	-	-	489414.61	1335740.15	Картометрический метод	5.0	-
4042	-	-	489414.61	1335726.90	Картометрический метод	5.0	-
4043	-	-	489428.66	1335702.81	Картометрический метод	5.0	-
4044	-	-	489433.12	1335695.16	Картометрический метод	5.0	-
4045	-	-	489438.42	1335681.95	Картометрический метод	5.0	-
4046	-	-	489431.04	1335670.87	Картометрический метод	5.0	-
4047	-	-	489427.84	1335666.06	Картометрический метод	5.0	-
4048	-	-	489401.38	1335652.81	Картометрический метод	5.0	-
4049	-	-	489382.85	1335636.96	Картометрический метод	5.0	-
4050	-	-	489369.71	1335612.98	Картометрический метод	5.0	-
4051	-	-	489374.42	1335603.58	Картометрический метод	5.0	-
4052	-	-	489374.92	1335602.57	Картометрический метод	5.0	-
4053	-	-	489548.16	1335490.33	Картометрический метод	5.0	-
4054	-	-	489594.52	1335459.66	Картометрический метод	5.0	-
4055	-	-	489655.38	1335427.92	Картометрический метод	5.0	-
4056	-	-	489708.29	1335388.25	Картометрический метод	5.0	-
4057	-	-	489766.50	1335332.69	Картометрический метод	5.0	-
4058	-	-	489787.67	1335295.66	Картометрический метод	5.0	-
4059	-	-	489814.13	1335277.12	Картометрический метод	5.0	-

2. Сведения о характерных точках границ объекта

Обозначение характерных точек границ	Существующие координаты, м		Измененные (уточненные) координаты, м		Метод определения координат характерной точки	Средняя квадратическая погрешность положения характерной точки (Mt), м	Описание обозначения точки на местности (при наличии)
	X	Y	X	Y			
1	2	3	4	5	6	7	8
4060	-	-	489957.01	1335208.33	Картометрический метод	5.0	-
4061	-	-	489991.14	1335196.47	Картометрический метод	5.0	-
4062	-	-	490055.22	1335174.20	Картометрический метод	5.0	-
4063	-	-	490057.75	1335145.12	Картометрический метод	5.0	-
4064	-	-	490126.33	1335121.01	Картометрический метод	5.0	-
4065	-	-	490180.03	1335158.79	Картометрический метод	5.0	-
4066	-	-	490180.87	1335157.42	Картометрический метод	5.0	-
4067	-	-	490190.67	1335158.40	Картометрический метод	5.0	-
4068	-	-	490195.87	1335153.40	Картометрический метод	5.0	-
4069	-	-	490207.47	1335157.20	Картометрический метод	5.0	-
4070	-	-	490214.87	1335164.60	Картометрический метод	5.0	-
4071	-	-	490222.27	1335183.40	Картометрический метод	5.0	-
4072	-	-	490227.71	1335188.72	Картометрический метод	5.0	-
4073	-	-	490280.25	1335219.31	Картометрический метод	5.0	-
4074	-	-	490280.27	1335219.33	Картометрический метод	5.0	-
4075	-	-	490280.28	1335219.33	Картометрический метод	5.0	-
4076	-	-	490314.17	1335188.35	Картометрический метод	5.0	-
4077	-	-	490385.35	1335123.30	Картометрический метод	5.0	-
4078	-	-	490415.30	1335090.25	Картометрический метод	5.0	-
4079	-	-	490433.54	1335065.35	Картометрический метод	5.0	-
4080	-	-	490434.26	1335060.61	Картометрический метод	5.0	-
4081	-	-	490452.17	1335046.65	Картометрический метод	5.0	-
4082	-	-	490469.17	1335047.74	Картометрический метод	5.0	-
4083	-	-	490475.33	1335055.47	Картометрический метод	5.0	-
4084	-	-	490479.11	1335062.11	Картометрический метод	5.0	-

2. Сведения о характерных точках границ объекта

Обозначение характерных точек границ	Существующие координаты, м		Измененные (уточненные) координаты, м		Метод определения координат характерной точки	Средняя квадратическая погрешность положения характерной точки (Mt), м	Описание обозначения точки на местности (при наличии)
	X	Y	X	Y			
1	2	3	4	5	6	7	8
3618	-	-	490488.84	1335062.70	Картометрический метод	5.0	-
4085	-	-	490484.29	1335231.77	Картометрический метод	5.0	-
4086	-	-	490478.81	1335223.81	Картометрический метод	5.0	-
4087	-	-	490505.65	1335218.34	Картометрический метод	5.0	-
4088	-	-	490543.56	1335230.77	Картометрический метод	5.0	-
4089	-	-	490542.00	1335235.95	Картометрический метод	5.0	-
4090	-	-	490543.34	1335236.44	Картометрический метод	5.0	-
4091	-	-	490543.34	1335236.45	Картометрический метод	5.0	-
4092	-	-	490538.65	1335297.48	Картометрический метод	5.0	-
4093	-	-	490537.77	1335308.89	Картометрический метод	5.0	-
4094	-	-	490526.96	1335357.55	Картометрический метод	5.0	-
4095	-	-	490563.55	1335367.89	Картометрический метод	5.0	-
4096	-	-	490553.03	1335382.59	Картометрический метод	5.0	-
4097	-	-	490552.12	1335421.60	Картометрический метод	5.0	-
4098	-	-	490549.06	1335419.49	Картометрический метод	5.0	-
4099	-	-	490548.21	1335420.58	Картометрический метод	5.0	-
4100	-	-	490517.64	1335399.47	Картометрический метод	5.0	-
4101	-	-	490517.34	1335400.84	Картометрический метод	5.0	-
4102	-	-	490513.37	1335404.21	Картометрический метод	5.0	-
4103	-	-	490461.61	1335448.20	Картометрический метод	5.0	-
4104	-	-	490450.07	1335423.61	Картометрический метод	5.0	-
4105	-	-	490427.97	1335401.93	Картометрический метод	5.0	-
4106	-	-	490432.86	1335396.88	Картометрический метод	5.0	-
4107	-	-	490423.44	1335390.45	Картометрический метод	5.0	-
4108	-	-	490404.45	1335377.48	Картометрический метод	5.0	-

2. Сведения о характерных точках границ объекта

Обозначение характерных точек границ	Существующие координаты, м		Измененные (уточненные) координаты, м		Метод определения координат характерной точки	Средняя квадратическая погрешность положения характерной точки (Mt), м	Описание обозначения точки на местности (при наличии)
	X	Y	X	Y			
1	2	3	4	5	6	7	8
4109	-	-	490395.55	1335353.38	Картометрический метод	5.0	-
4110	-	-	490407.06	1335346.67	Картометрический метод	5.0	-
4111	-	-	490382.52	1335311.72	Картометрический метод	5.0	-
4112	-	-	490400.22	1335297.01	Картометрический метод	5.0	-
4113	-	-	490413.19	1335313.12	Картометрический метод	5.0	-
4114	-	-	490417.05	1335306.47	Картометрический метод	5.0	-
4115	-	-	490403.32	1335289.40	Картометрический метод	5.0	-
4116	-	-	490409.52	1335284.22	Картометрический метод	5.0	-
4117	-	-	490404.75	1335279.23	Картометрический метод	5.0	-
4118	-	-	490434.57	1335255.25	Картометрический метод	5.0	-
4119	-	-	490438.68	1335260.28	Картометрический метод	5.0	-
4120	-	-	490457.90	1335241.09	Картометрический метод	5.0	-
4085	-	-	490484.29	1335231.77	Картометрический метод	5.0	-
4121	-	-	495558.47	1342883.82	Картометрический метод	5.0	-
4122	-	-	495563.34	1342887.62	Картометрический метод	5.0	-
4123	-	-	495568.22	1342891.42	Картометрический метод	5.0	-
4124	-	-	495564.43	1342895.12	Картометрический метод	5.0	-
4125	-	-	495545.18	1342925.31	Картометрический метод	5.0	-
4126	-	-	495553.40	1342929.03	Картометрический метод	5.0	-
4127	-	-	495555.79	1342930.11	Картометрический метод	5.0	-
4128	-	-	495563.45	1342933.57	Картометрический метод	5.0	-
4129	-	-	495552.52	1342958.79	Картометрический метод	5.0	-
4130	-	-	495546.45	1342972.80	Картометрический метод	5.0	-
4131	-	-	495546.23	1342973.31	Картометрический метод	5.0	-
4132	-	-	495524.15	1342964.87	Картометрический метод	5.0	-

2. Сведения о характерных точках границ объекта

Обозначение характерных точек границ	Существующие координаты, м		Измененные (уточненные) координаты, м		Метод определения координат характерной точки	Средняя квадратическая погрешность положения характерной точки (Mt), м	Описание обозначения точки на местности (при наличии)
	X	Y	X	Y			
1	2	3	4	5	6	7	8
4133	-	-	495523.71	1342964.70	Картометрический метод	5.0	-
4134	-	-	495499.20	1343010.40	Картометрический метод	5.0	-
4135	-	-	495462.49	1343079.57	Картометрический метод	5.0	-
4136	-	-	495451.94	1343099.57	Картометрический метод	5.0	-
4137	-	-	495452.02	1343099.58	Картометрический метод	5.0	-
4138	-	-	495503.98	1343109.36	Картометрический метод	5.0	-
4139	-	-	495504.15	1343109.39	Картометрический метод	5.0	-
4140	-	-	495501.74	1343115.40	Картометрический метод	5.0	-
4141	-	-	495490.48	1343143.32	Картометрический метод	5.0	-
4142	-	-	495476.53	1343177.63	Картометрический метод	5.0	-
4143	-	-	495474.16	1343183.83	Картометрический метод	5.0	-
4144	-	-	495489.60	1343187.55	Картометрический метод	5.0	-
4145	-	-	495498.38	1343189.66	Картометрический метод	5.0	-
4146	-	-	495491.91	1343213.20	Картометрический метод	5.0	-
4147	-	-	495486.23	1343233.90	Картометрический метод	5.0	-
4148	-	-	495518.70	1343241.14	Картометрический метод	5.0	-
4149	-	-	495515.46	1343245.86	Картометрический метод	5.0	-
4150	-	-	495507.78	1343253.37	Картометрический метод	5.0	-
4151	-	-	495496.73	1343268.01	Картометрический метод	5.0	-
4152	-	-	495462.94	1343291.55	Картометрический метод	5.0	-
4153	-	-	495440.38	1343290.20	Картометрический метод	5.0	-
4154	-	-	495436.29	1343313.46	Картометрический метод	5.0	-
4155	-	-	495432.33	1343335.65	Картометрический метод	5.0	-
4156	-	-	495446.45	1343363.82	Картометрический метод	5.0	-
4157	-	-	495448.54	1343367.99	Картометрический метод	5.0	-

2. Сведения о характерных точках границ объекта

Обозначение характерных точек границ	Существующие координаты, м		Измененные (уточненные) координаты, м		Метод определения координат характерной точки	Средняя квадратическая погрешность положения характерной точки (Mt), м	Описание обозначения точки на местности (при наличии)
	X	Y	X	Y			
1	2	3	4	5	6	7	8
4158	-	-	495461.08	1343365.26	Картометрический метод	5.0	-
4159	-	-	495486.04	1343359.83	Картометрический метод	5.0	-
4160	-	-	495489.26	1343351.89	Картометрический метод	5.0	-
4161	-	-	495500.05	1343325.30	Картометрический метод	5.0	-
4162	-	-	495504.34	1343301.19	Картометрический метод	5.0	-
4163	-	-	495525.53	1343304.09	Картометрический метод	5.0	-
4164	-	-	495539.35	1343304.09	Картометрический метод	5.0	-
4165	-	-	495558.03	1343307.82	Картометрический метод	5.0	-
4166	-	-	495580.79	1343315.29	Картометрический метод	5.0	-
4167	-	-	495606.55	1343330.96	Картометрический метод	5.0	-
4168	-	-	495618.86	1343337.68	Картометрический метод	5.0	-
4169	-	-	495634.55	1343344.03	Картометрический метод	5.0	-
4170	-	-	495647.99	1343342.54	Картометрический метод	5.0	-
4171	-	-	495656.94	1343339.92	Картометрический метод	5.0	-
4172	-	-	495662.80	1343338.90	Картометрический метод	5.0	-
4173	-	-	495671.88	1343337.31	Картометрический метод	5.0	-
4174	-	-	495678.44	1343337.09	Картометрический метод	5.0	-
4175	-	-	495682.70	1343336.94	Картометрический метод	5.0	-
4176	-	-	495694.65	1343341.04	Картометрический метод	5.0	-
4177	-	-	495696.23	1343341.87	Картометрический метод	5.0	-
4178	-	-	495699.29	1343343.46	Картометрический метод	5.0	-
4179	-	-	495703.22	1343345.52	Картометрический метод	5.0	-
4180	-	-	495712.19	1343348.14	Картометрический метод	5.0	-
4181	-	-	495721.65	1343348.14	Картометрический метод	5.0	-
4182	-	-	495721.83	1343348.14	Картометрический метод	5.0	-

2. Сведения о характерных точках границ объекта

Обозначение характерных точек границ	Существующие координаты, м		Измененные (уточненные) координаты, м		Метод определения координат характерной точки	Средняя квадратическая погрешность положения характерной точки (Mt), м	Описание обозначения точки на местности (при наличии)
	X	Y	X	Y			
1	2	3	4	5	6	7	8
4183	-	-	495725.63	1343348.14	Картометрический метод	5.0	-
4184	-	-	495727.35	1343347.96	Картометрический метод	5.0	-
4185	-	-	495732.72	1343347.39	Картометрический метод	5.0	-
4186	-	-	495738.32	1343345.52	Картометрический метод	5.0	-
4187	-	-	495745.32	1343342.82	Картометрический метод	5.0	-
4188	-	-	495754.32	1343341.55	Картометрический метод	5.0	-
4189	-	-	495757.55	1343349.91	Картометрический метод	5.0	-
4190	-	-	495759.34	1343383.81	Картометрический метод	5.0	-
4191	-	-	495798.10	1343388.92	Картометрический метод	5.0	-
4192	-	-	495816.39	1343388.13	Картометрический метод	5.0	-
4193	-	-	495816.39	1343388.01	Картометрический метод	5.0	-
4194	-	-	495830.07	1343388.04	Картометрический метод	5.0	-
4195	-	-	495830.90	1343389.20	Картометрический метод	5.0	-
4196	-	-	495831.50	1343389.40	Картометрический метод	5.0	-
4197	-	-	495838.74	1343391.81	Картометрический метод	5.0	-
4198	-	-	495843.60	1343390.79	Картометрический метод	5.0	-
4199	-	-	495845.84	1343390.33	Картометрический метод	5.0	-
4200	-	-	495851.30	1343387.32	Картометрический метод	5.0	-
4201	-	-	495853.30	1343386.21	Картометрический метод	5.0	-
4202	-	-	495860.97	1343382.55	Картометрический метод	5.0	-
4203	-	-	495867.82	1343379.28	Картометрический метод	5.0	-
4204	-	-	495885.77	1343372.33	Картометрический метод	5.0	-
4205	-	-	495906.33	1343397.13	Картометрический метод	5.0	-
4206	-	-	495926.04	1343392.99	Картометрический метод	5.0	-
4207	-	-	495929.57	1343391.77	Картометрический метод	5.0	-

2. Сведения о характерных точках границ объекта							
Обозначение характерных точек границ	**Существующие координаты, м**		**Измененные (уточненные) координаты, м**		**Метод определения координат характерной точки**	**Средняя квадратическая погрешность положения характерной точки (Mt), м**	**Описание обозначения точки на местности (при наличии)**
	X	**Y**	**X**	**Y**			
1	**2**	**3**	**4**	**5**	**6**	**7**	**8**
4208	-	-	495959.84	1343381.31	Картометрический метод	5.0	-
4209	-	-	495976.71	1343373.64	Картометрический метод	5.0	-
4210	-	-	495979.86	1343375.76	Картометрический метод	5.0	-
4211	-	-	495982.18	1343378.58	Картометрический метод	5.0	-
4212	-	-	495968.50	1343387.38	Картометрический метод	5.0	-
4213	-	-	495910.34	1343399.84	Картометрический метод	5.0	-
4214	-	-	495863.53	1343394.52	Картометрический метод	5.0	-
4215	-	-	495840.27	1343396.96	Картометрический метод	5.0	-
4216	-	-	495810.73	1343434.48	Картометрический метод	5.0	-
4217	-	-	495807.14	1343468.06	Картометрический метод	5.0	-
4218	-	-	495802.84	1343508.26	Картометрический метод	5.0	-
4219	-	-	495817.66	1343519.71	Картометрический метод	5.0	-
4220	-	-	495816.43	1343525.94	Картометрический метод	5.0	-
4221	-	-	495813.92	1343534.68	Картометрический метод	5.0	-
4222	-	-	495807.51	1343539.50	Картометрический метод	5.0	-
4223	-	-	495807.31	1343540.47	Картометрический метод	5.0	-
4224	-	-	495806.85	1343542.74	Картометрический метод	5.0	-
4225	-	-	495805.04	1343551.72	Картометрический метод	5.0	-
4226	-	-	495804.03	1343564.51	Картометрический метод	5.0	-
4227	-	-	495801.71	1343575.13	Картометрический метод	5.0	-
4228	-	-	495800.24	1343581.38	Картометрический метод	5.0	-
4229	-	-	495797.34	1343588.50	Картометрический метод	5.0	-
4230	-	-	495794.26	1343593.30	Картометрический метод	5.0	-
4231	-	-	495787.82	1343603.36	Картометрический метод	5.0	-
4232	-	-	495776.96	1343607.72	Картометрический метод	5.0	-

2. Сведения о характерных точках границ объекта							
Обозначение характерных точек границ	**Существующие координаты, м**		**Измененные (уточненные) координаты, м**		**Метод определения координат характерной точки**	**Средняя квадратическая погрешность положения характерной точки (Mt), м**	**Описание обозначения точки на местности (при наличии)**
	X	**Y**	**X**	**Y**			
1	**2**	**3**	**4**	**5**	**6**	**7**	**8**
4233	-	-	495755.60	1343604.94	Картометрический метод	5.0	-
4234	-	-	495755.42	1343604.91	Картометрический метод	5.0	-
4235	-	-	495755.29	1343604.89	Картометрический метод	5.0	-
4236	-	-	495724.21	1343584.06	Картометрический метод	5.0	-
4237	-	-	495697.73	1343566.30	Картометрический метод	5.0	-
4238	-	-	495678.15	1343552.06	Картометрический метод	5.0	-
4239	-	-	495676.99	1343551.43	Картометрический метод	5.0	-
4240	-	-	495662.71	1343543.75	Картометрический метод	5.0	-
4241	-	-	495521.46	1343557.99	Картометрический метод	5.0	-
4242	-	-	495515.49	1343555.60	Картометрический метод	5.0	-
4243	-	-	495512.39	1343554.36	Картометрический метод	5.0	-
4244	-	-	495509.46	1343553.19	Картометрический метод	5.0	-
4245	-	-	495491.78	1343546.12	Картометрический метод	5.0	-
4246	-	-	495479.92	1343543.15	Картометрический метод	5.0	-
4247	-	-	495467.45	1343540.78	Картометрический метод	5.0	-
4248	-	-	495446.69	1343540.19	Картометрический метод	5.0	-
4249	-	-	495397.39	1343540.72	Картометрический метод	5.0	-
4250	-	-	495281.23	1343541.98	Картометрический метод	5.0	-
4251	-	-	495281.09	1343541.98	Картометрический метод	5.0	-
4252	-	-	495268.86	1343537.66	Картометрический метод	5.0	-
4253	-	-	495268.84	1343537.65	Картометрический метод	5.0	-
4254	-	-	495272.19	1343529.64	Картометрический метод	5.0	-
4255	-	-	495290.11	1343478.75	Картометрический метод	5.0	-
4256	-	-	495307.32	1343423.56	Картометрический метод	5.0	-
4257	-	-	495257.86	1343404.21	Картометрический метод	5.0	-

2. Сведения о характерных точках границ объекта

Обозначение характерных точек границ	Существующие координаты, м		Измененные (уточненные) координаты, м		Метод определения координат характерной точки	Средняя квадратическая погрешность положения характерной точки (Mt), м	Описание обозначения точки на местности (при наличии)
	X	Y	X	Y			
1	2	3	4	5	6	7	8
4258	-	-	495303.01	1343269.46	Картометрический метод	5.0	-
4259	-	-	495267.52	1343241.27	Картометрический метод	5.0	-
4260	-	-	495290.15	1343212.76	Картометрический метод	5.0	-
4261	-	-	495295.37	1343176.57	Картометрический метод	5.0	-
4262	-	-	495302.74	1343166.79	Картометрический метод	5.0	-
4263	-	-	495304.86	1343164.95	Картометрический метод	5.0	-
4264	-	-	495377.32	1343198.51	Картометрический метод	5.0	-
4265	-	-	495387.23	1343177.53	Картометрический метод	5.0	-
4266	-	-	495384.40	1343176.12	Картометрический метод	5.0	-
4267	-	-	495387.25	1343169.61	Картометрический метод	5.0	-
4268	-	-	495388.62	1343170.22	Картометрический метод	5.0	-
4269	-	-	495399.34	1343145.53	Картометрический метод	5.0	-
4270	-	-	495412.77	1343114.30	Картометрический метод	5.0	-
4271	-	-	495368.40	1343094.04	Картометрический метод	5.0	-
4272	-	-	495323.75	1343100.62	Картометрический метод	5.0	-
4273	-	-	495323.10	1343102.16	Картометрический метод	5.0	-
4274	-	-	495318.11	1343104.74	Картометрический метод	5.0	-
4275	-	-	495310.94	1343094.86	Картометрический метод	5.0	-
4276	-	-	495294.57	1343094.94	Картометрический метод	5.0	-
4277	-	-	495295.89	1343085.07	Картометрический метод	5.0	-
4278	-	-	495294.90	1343067.61	Картометрический метод	5.0	-
4279	-	-	495283.04	1343049.17	Картометрический метод	5.0	-
4280	-	-	495281.73	1343037.98	Картометрический метод	5.0	-
4281	-	-	495285.01	1343028.10	Картометрический метод	5.0	-
4282	-	-	495294.91	1343019.81	Картометрический метод	5.0	-

2. Сведения о характерных точках границ объекта

Обозначение характерных точек границ	Существующие координаты, м		Измененные (уточненные) координаты, м		Метод определения координат характерной точки	Средняя квадратическая погрешность положения характерной точки (Mt), м	Описание обозначения точки на местности (при наличии)
	X	Y	X	Y			
1	2	3	4	5	6	7	8
4283	-	-	495303.33	1343029.62	Картометрический метод	5.0	-
4284	-	-	495308.58	1343033.57	Картометрический метод	5.0	-
4285	-	-	495310.87	1343035.28	Картометрический метод	5.0	-
4286	-	-	495316.96	1343039.85	Картометрический метод	5.0	-
4287	-	-	495342.53	1343050.07	Картометрический метод	5.0	-
4288	-	-	495356.16	1343027.92	Картометрический метод	5.0	-
4289	-	-	495391.71	1343041.48	Картометрический метод	5.0	-
4290	-	-	495398.52	1343045.16	Картометрический метод	5.0	-
4291	-	-	495397.83	1343048.08	Картометрический метод	5.0	-
4292	-	-	495397.83	1343061.42	Картометрический метод	5.0	-
4293	-	-	495400.66	1343072.33	Картометрический метод	5.0	-
4294	-	-	495401.55	1343075.79	Картометрический метод	5.0	-
4295	-	-	495402.50	1343079.46	Картометрический метод	5.0	-
4296	-	-	495402.97	1343084.18	Картометрический метод	5.0	-
4297	-	-	495404.40	1343098.44	Картометрический метод	5.0	-
4298	-	-	495431.58	1343110.69	Картометрический метод	5.0	-
4299	-	-	495432.48	1343107.78	Картометрический метод	5.0	-
4300	-	-	495435.88	1343096.79	Картометрический метод	5.0	-
4301	-	-	495438.46	1343090.72	Картометрический метод	5.0	-
4302	-	-	495438.56	1343090.47	Картометрический метод	5.0	-
4303	-	-	495459.90	1343040.07	Картометрический метод	5.0	-
4304	-	-	495483.93	1342994.01	Картометрический метод	5.0	-
4305	-	-	495476.17	1342990.80	Картометрический метод	5.0	-
4306	-	-	495453.23	1342981.33	Картометрический метод	5.0	-
4307	-	-	495465.91	1342949.96	Картометрический метод	5.0	-

2. Сведения о характерных точках границ объекта

Обозначение характерных точек границ	Существующие координаты, м		Измененные (уточненные) координаты, м		Метод определения координат характерной точки	Средняя квадратическая погрешность положения характерной точки (Mt), м	Описание обозначения точки на местности (при наличии)
	X	Y	X	Y			
1	2	3	4	5	6	7	8
4308	-	-	495501.29	1342966.64	Картометрический метод	5.0	-
4309	-	-	495501.49	1342966.33	Картометрический метод	5.0	-
4310	-	-	495538.67	1342909.24	Картометрический метод	5.0	-
4121	-	-	495558.47	1342883.82	Картометрический метод	5.0	-
4311	-	-	495493.83	1343389.30	Картометрический метод	5.0	-
4312	-	-	495496.16	1343382.08	Картометрический метод	5.0	-
4313	-	-	495496.61	1343380.69	Картометрический метод	5.0	-
4314	-	-	495513.65	1343328.46	Картометрический метод	5.0	-
4315	-	-	495513.78	1343328.08	Картометрический метод	5.0	-
4316	-	-	495518.50	1343329.82	Картометрический метод	5.0	-
4317	-	-	495520.56	1343330.57	Картометрический метод	5.0	-
4318	-	-	495528.12	1343333.34	Картометрический метод	5.0	-
4319	-	-	495529.70	1343333.92	Картометрический метод	5.0	-
4320	-	-	495546.19	1343339.97	Картометрический метод	5.0	-
4321	-	-	495569.86	1343344.18	Картометрический метод	5.0	-
4322	-	-	495562.01	1343389.21	Картометрический метод	5.0	-
4323	-	-	495544.83	1343386.21	Картометрический метод	5.0	-
4324	-	-	495545.74	1343386.54	Картометрический метод	5.0	-
4325	-	-	495544.01	1343391.86	Картометрический метод	5.0	-
4326	-	-	495542.08	1343397.78	Картометрический метод	5.0	-
4327	-	-	495572.17	1343403.09	Картометрический метод	5.0	-
4328	-	-	495563.06	1343454.37	Картометрический метод	5.0	-
4329	-	-	495515.84	1343446.25	Картометрический метод	5.0	-
4330	-	-	495468.81	1343438.15	Картометрический метод	5.0	-
4331	-	-	495477.96	1343386.51	Картометрический метод	5.0	-

2. Сведения о характерных точках границ объекта

Обозначение характерных точек границ	Существующие координаты, м		Измененные (уточненные) координаты, м		Метод определения координат характерной точки	Средняя квадратическая погрешность положения характерной точки (Mt), м	Описание обозначения точки на местности (при наличии)
	X	Y	X	Y			
1	2	3	4	5	6	7	8
4311	-	-	495493.83	1343389.30	Картометрический метод	5.0	-
4332	-	-	483579.05	1329105.49	Картометрический метод	5.0	-
4333	-	-	483582.72	1329110.95	Картометрический метод	5.0	-
4334	-	-	483600.24	1329135.49	Картометрический метод	5.0	-
4335	-	-	483579.93	1329137.66	Картометрический метод	5.0	-
4336	-	-	483574.45	1329139.14	Картометрический метод	5.0	-
4337	-	-	483536.07	1329152.64	Картометрический метод	5.0	-
4338	-	-	483539.90	1329172.75	Картометрический метод	5.0	-
4339	-	-	483550.69	1329162.12	Картометрический метод	5.0	-
4340	-	-	483571.26	1329154.68	Картометрический метод	5.0	-
4341	-	-	483577.58	1329179.19	Картометрический метод	5.0	-
4342	-	-	483550.19	1329187.76	Картометрический метод	5.0	-
4343	-	-	483561.41	1329228.10	Картометрический метод	5.0	-
4344	-	-	483561.86	1329227.98	Картометрический метод	5.0	-
4345	-	-	483617.32	1329213.62	Картометрический метод	5.0	-
4346	-	-	483619.52	1329210.59	Картометрический метод	5.0	-
4347	-	-	483618.63	1329206.85	Картометрический метод	5.0	-
4348	-	-	483624.52	1329204.30	Картометрический метод	5.0	-
4349	-	-	483625.49	1329208.66	Картометрический метод	5.0	-
4350	-	-	483625.86	1329210.32	Картометрический метод	5.0	-
4351	-	-	483617.18	1329219.77	Картометрический метод	5.0	-
4352	-	-	483594.15	1329226.97	Картометрический метод	5.0	-
4353	-	-	483561.90	1329232.63	Картометрический метод	5.0	-
4354	-	-	483520.41	1329231.77	Картометрический метод	5.0	-
4355	-	-	483474.88	1329244.89	Картометрический метод	5.0	-

2. Сведения о характерных точках границ объекта

Обозначение характерных точек границ	Существующие координаты, м		Измененные (уточненные) координаты, м		Метод определения координат характерной точки	Средняя квадратическая погрешность положения характерной точки (Mt), м	Описание обозначения точки на местности (при наличии)
	X	Y	X	Y			
1	2	3	4	5	6	7	8
4356	-	-	483466.74	1329283.86	Картометрический метод	5.0	-
4357	-	-	483482.00	1329305.41	Картометрический метод	5.0	-
4358	-	-	483487.87	1329328.05	Картометрический метод	5.0	-
4359	-	-	483503.41	1329368.59	Картометрический метод	5.0	-
4360	-	-	483514.94	1329365.13	Картометрический метод	5.0	-
4361	-	-	483499.51	1329324.91	Картометрический метод	5.0	-
4362	-	-	483525.77	1329316.89	Картометрический метод	5.0	-
4363	-	-	483553.73	1329308.41	Картометрический метод	5.0	-
4364	-	-	483567.35	1329349.41	Картометрический метод	5.0	-
4365	-	-	483593.48	1329341.57	Картометрический метод	5.0	-
4366	-	-	483580.77	1329300.21	Картометрический метод	5.0	-
4367	-	-	483607.24	1329292.18	Картометрический метод	5.0	-
4368	-	-	483620.07	1329333.59	Картометрический метод	5.0	-
4369	-	-	483635.31	1329329.02	Картометрический метод	5.0	-
4370	-	-	483623.48	1329287.26	Картометрический метод	5.0	-
4371	-	-	483636.84	1329283.21	Картометрический метод	5.0	-
4372	-	-	483649.42	1329324.79	Картометрический метод	5.0	-
4373	-	-	483662.02	1329320.16	Картометрический метод	5.0	-
4374	-	-	483656.68	1329302.55	Картометрический метод	5.0	-
4375	-	-	483647.55	1329272.49	Картометрический метод	5.0	-
4376	-	-	483681.27	1329261.18	Картометрический метод	5.0	-
4377	-	-	483702.68	1329253.98	Картометрический метод	5.0	-
4378	-	-	483727.64	1329245.59	Картометрический метод	5.0	-
4379	-	-	483753.91	1329236.75	Картометрический метод	5.0	-
4380	-	-	483780.51	1329227.80	Картометрический метод	5.0	-

2. Сведения о характерных точках границ объекта							
Обозначение характерных точек границ	**Существующие координаты, м**		**Измененные (уточненные) координаты, м**		**Метод определения координат характерной точки**	**Средняя квадратическая погрешность положения характерной точки (Mt), м**	**Описание обозначения точки на местности (при наличии)**
	X	**Y**	**X**	**Y**			
1	**2**	**3**	**4**	**5**	**6**	**7**	**8**
4381	-	-	483807.95	1329218.57	Картометрический метод	5.0	-
4382	-	-	483818.14	1329251.09	Картометрический метод	5.0	-
4383	-	-	483823.72	1329249.19	Картометрический метод	5.0	-
4384	-	-	483823.97	1329249.11	Картометрический метод	5.0	-
4385	-	-	483826.99	1329258.75	Картометрический метод	5.0	-
4386	-	-	483669.32	1329318.22	Картометрический метод	5.0	-
4387	-	-	483471.02	1329391.80	Картометрический метод	5.0	-
4388	-	-	483493.71	1329413.32	Картометрический метод	5.0	-
4389	-	-	483479.10	1329427.96	Картометрический метод	5.0	-
4390	-	-	483557.67	1329385.17	Картометрический метод	5.0	-
4391	-	-	483776.37	1329297.81	Картометрический метод	5.0	-
4392	-	-	483787.01	1329337.03	Картометрический метод	5.0	-
4393	-	-	483465.67	1329443.83	Картометрический метод	5.0	-
4394	-	-	483480.69	1329429.67	Картометрический метод	5.0	-
4395	-	-	483479.04	1329428.02	Картометрический метод	5.0	-
4396	-	-	483462.56	1329411.58	Картометрический метод	5.0	-
4397	-	-	483462.48	1329411.30	Картометрический метод	5.0	-
4398	-	-	483460.80	1329405.54	Картометрический метод	5.0	-
4399	-	-	483439.12	1329430.93	Картометрический метод	5.0	-
4400	-	-	483433.32	1329435.63	Картометрический метод	5.0	-
4401	-	-	483415.32	1329439.55	Картометрический метод	5.0	-
4402	-	-	483420.15	1329488.86	Картометрический метод	5.0	-
4403	-	-	483385.50	1329508.84	Картометрический метод	5.0	-
4404	-	-	483384.61	1329507.82	Картометрический метод	5.0	-
4405	-	-	483383.59	1329506.70	Картометрический метод	5.0	-

2. Сведения о характерных точках границ объекта							
Обозначение характерных точек границ	**Существующие координаты, м**		**Измененные (уточненные) координаты, м**		**Метод определения координат характерной точки**	**Средняя квадратическая погрешность положения характерной точки (Mt), м**	**Описание обозначения точки на местности (при наличии)**
	X	**Y**	**X**	**Y**			
1	**2**	**3**	**4**	**5**	**6**	**7**	**8**
4406	-	-	483382.57	1329505.57	Картометрический метод	5.0	-
4407	-	-	483381.52	1329504.46	Картометрический метод	5.0	-
4408	-	-	483380.47	1329503.35	Картометрический метод	5.0	-
4409	-	-	483379.40	1329502.25	Картометрический метод	5.0	-
4410	-	-	483353.60	1329474.82	Картометрический метод	5.0	-
4411	-	-	483336.77	1329453.59	Картометрический метод	5.0	-
4412	-	-	483315.34	1329410.98	Картометрический метод	5.0	-
4413	-	-	483312.53	1329407.50	Картометрический метод	5.0	-
4414	-	-	483299.39	1329397.98	Картометрический метод	5.0	-
4415	-	-	483299.56	1329392.03	Картометрический метод	5.0	-
4416	-	-	483299.53	1329385.81	Картометрический метод	5.0	-
4417	-	-	483295.29	1329385.32	Картометрический метод	5.0	-
4418	-	-	483296.16	1329380.06	Картометрический метод	5.0	-
4419	-	-	483292.57	1329376.95	Картометрический метод	5.0	-
4420	-	-	483289.47	1329381.08	Картометрический метод	5.0	-
4421	-	-	483286.05	1329388.01	Картометрический метод	5.0	-
4422	-	-	483285.41	1329399.13	Картометрический метод	5.0	-
4423	-	-	483279.57	1329403.18	Картометрический метод	5.0	-
4424	-	-	483279.19	1329402.77	Картометрический метод	5.0	-
4425	-	-	483278.73	1329402.29	Картометрический метод	5.0	-
4426	-	-	483278.17	1329401.76	Картометрический метод	5.0	-
4427	-	-	483274.21	1329399.26	Картометрический метод	5.0	-
4428	-	-	483273.53	1329398.34	Картометрический метод	5.0	-
4429	-	-	483271.91	1329397.82	Картометрический метод	5.0	-
4430	-	-	483317.61	1329344.38	Картометрический метод	5.0	-

2. Сведения о характерных точках границ объекта

Обозначение характерных точек границ	Существующие координаты, м		Измененные (уточненные) координаты, м		Метод определения координат характерной точки	Средняя квадратическая погрешность положения характерной точки (Mt), м	Описание обозначения точки на местности (при наличии)
	X	Y	X	Y			
1	2	3	4	5	6	7	8
4431	-	-	483343.37	1329324.18	Картометрический метод	5.0	-
4432	-	-	483319.30	1329235.03	Картометрический метод	5.0	-
4433	-	-	483324.96	1329234.95	Картометрический метод	5.0	-
4434	-	-	483333.18	1329234.83	Картометрический метод	5.0	-
4435	-	-	483325.97	1329206.38	Картометрический метод	5.0	-
4436	-	-	483409.16	1329149.97	Картометрический метод	5.0	-
4437	-	-	483409.13	1329149.84	Картометрический метод	5.0	-
4438	-	-	483401.92	1329118.73	Картометрический метод	5.0	-
4439	-	-	483401.92	1329118.69	Картометрический метод	5.0	-
4440	-	-	483404.00	1329116.02	Картометрический метод	5.0	-
4441	-	-	483413.51	1329154.55	Картометрический метод	5.0	-
4442	-	-	483419.21	1329160.04	Картометрический метод	5.0	-
4443	-	-	483421.48	1329159.48	Картометрический метод	5.0	-
4444	-	-	483440.90	1329154.70	Картометрический метод	5.0	-
4445	-	-	483437.30	1329140.08	Картометрический метод	5.0	-
4446	-	-	483446.98	1329137.71	Картометрический метод	5.0	-
4447	-	-	483450.06	1329150.24	Картометрический метод	5.0	-
4448	-	-	483450.73	1329152.93	Картометрический метод	5.0	-
4449	-	-	483478.45	1329146.30	Картометрический метод	5.0	-
4450	-	-	483479.12	1329147.00	Картометрический метод	5.0	-
4451	-	-	483482.43	1329152.68	Картометрический метод	5.0	-
4452	-	-	483484.40	1329152.43	Картометрический метод	5.0	-
4453	-	-	483485.18	1329153.18	Картометрический метод	5.0	-
4454	-	-	483453.17	1329161.87	Картометрический метод	5.0	-
4455	-	-	483460.70	1329197.95	Картометрический метод	5.0	-

2. Сведения о характерных точках границ объекта

Обозначение характерных точек границ	Существующие координаты, м		Измененные (уточненные) координаты, м		Метод определения координат характерной точки	Средняя квадратическая погрешность положения характерной точки (Mt), м	Описание обозначения точки на местности (при наличии)
	X	Y	X	Y			
1	2	3	4	5	6	7	8
4456	-	-	483483.84	1329195.32	Картометрический метод	5.0	-
4457	-	-	483501.45	1329193.32	Картометрический метод	5.0	-
4458	-	-	483493.31	1329160.23	Картометрический метод	5.0	-
4459	-	-	483501.77	1329161.95	Картометрический метод	5.0	-
4460	-	-	483507.28	1329157.19	Картометрический метод	5.0	-
4461	-	-	483519.50	1329146.62	Картометрический метод	5.0	-
4462	-	-	483523.78	1329139.71	Картометрический метод	5.0	-
4463	-	-	483536.61	1329125.56	Картометрический метод	5.0	-
4464	-	-	483540.23	1329122.10	Картометрический метод	5.0	-
4465	-	-	483543.85	1329118.65	Картометрический метод	5.0	-
4466	-	-	483556.68	1329112.07	Картометрический метод	5.0	-
4467	-	-	483564.58	1329109.78	Картометрический метод	5.0	-
4332	-	-	483579.05	1329105.49	Картометрический метод	5.0	-
4468	-	-	484095.54	1332235.72	Картометрический метод	5.0	-
4469	-	-	484098.55	1332234.01	Картометрический метод	5.0	-
4470	-	-	484101.35	1332248.64	Картометрический метод	5.0	-
4471	-	-	484111.00	1332299.04	Картометрический метод	5.0	-
4472	-	-	484111.67	1332318.11	Картометрический метод	5.0	-
4473	-	-	484112.41	1332339.16	Картометрический метод	5.0	-
4474	-	-	484109.62	1332377.89	Картометрический метод	5.0	-
4475	-	-	484087.49	1332430.46	Картометрический метод	5.0	-
4476	-	-	484077.80	1332483.04	Картометрический метод	5.0	-
4477	-	-	484080.57	1332593.72	Картометрический метод	5.0	-
4478	-	-	484079.19	1332611.70	Картометрический метод	5.0	-
4479	-	-	484081.29	1332626.40	Картометрический метод	5.0	-

2. Сведения о характерных точках границ объекта							
Обозначение характерных точек границ	**Существующие координаты, м**		**Измененные (уточненные) координаты, м**		**Метод определения координат характерной точки**	**Средняя квадратическая погрешность положения характерной точки (Mt), м**	**Описание обозначения точки на местности (при наличии)**
	X	**Y**	**X**	**Y**			
1	**2**	**3**	**4**	**5**	**6**	**7**	**8**
4480	-	-	484084.73	1332650.44	Картометрический метод	5.0	-
4481	-	-	484083.35	1332679.49	Картометрический метод	5.0	-
4482	-	-	484086.10	1332718.24	Картометрический метод	5.0	-
4483	-	-	484087.08	1332722.33	Картометрический метод	5.0	-
4484	-	-	484087.39	1332723.65	Картометрический метод	5.0	-
4485	-	-	484093.01	1332747.29	Картометрический метод	5.0	-
4486	-	-	484106.73	1332765.14	Картометрический метод	5.0	-
4487	-	-	484107.78	1332766.51	Картометрический метод	5.0	-
4488	-	-	484102.96	1332770.10	Картометрический метод	5.0	-
4489	-	-	484074.92	1332790.98	Картометрический метод	5.0	-
4490	-	-	484043.08	1332814.70	Картометрический метод	5.0	-
4491	-	-	484017.52	1332825.91	Картометрический метод	5.0	-
4492	-	-	483973.57	1332758.07	Картометрический метод	5.0	-
4493	-	-	483927.89	1332687.58	Картометрический метод	5.0	-
4494	-	-	483892.76	1332633.36	Картометрический метод	5.0	-
4495	-	-	483815.97	1332514.83	Картометрический метод	5.0	-
4496	-	-	483801.38	1332473.39	Картометрический метод	5.0	-
4497	-	-	483804.38	1332471.11	Картометрический метод	5.0	-
4498	-	-	483778.52	1332439.58	Картометрический метод	5.0	-
4499	-	-	483779.13	1332438.94	Картометрический метод	5.0	-
4500	-	-	483775.42	1332435.06	Картометрический метод	5.0	-
4501	-	-	483774.13	1332436.39	Картометрический метод	5.0	-
4502	-	-	483772.24	1332434.56	Картометрический метод	5.0	-
4503	-	-	483770.35	1332436.92	Картометрический метод	5.0	-
4504	-	-	483750.69	1332461.40	Картометрический метод	5.0	-

2. Сведения о характерных точках границ объекта

Обозначение характерных точек границ	Существующие координаты, м		Измененные (уточненные) координаты, м		Метод определения координат характерной точки	Средняя квадратическая погрешность положения характерной точки (Mt), м	Описание обозначения точки на местности (при наличии)
	X	Y	X	Y			
1	2	3	4	5	6	7	8
4505	-	-	483747.53	1332465.33	Картометрический метод	5.0	-
4506	-	-	483747.62	1332467.15	Картометрический метод	5.0	-
4507	-	-	483764.96	1332483.94	Картометрический метод	5.0	-
4508	-	-	483743.29	1332497.70	Картометрический метод	5.0	-
4509	-	-	483738.74	1332500.59	Картометрический метод	5.0	-
4510	-	-	483733.38	1332504.17	Картометрический метод	5.0	-
4511	-	-	483704.52	1332538.10	Картометрический метод	5.0	-
4512	-	-	483701.13	1332548.29	Картометрический метод	5.0	-
4513	-	-	483688.70	1332611.22	Картометрический метод	5.0	-
4514	-	-	483702.98	1332654.48	Картометрический метод	5.0	-
4515	-	-	483699.41	1332694.58	Картометрический метод	5.0	-
4516	-	-	483663.67	1332692.87	Картометрический метод	5.0	-
4517	-	-	483659.78	1332729.58	Картометрический метод	5.0	-
4518	-	-	483690.61	1332733.47	Картометрический метод	5.0	-
4519	-	-	483689.00	1332766.99	Картометрический метод	5.0	-
4520	-	-	483694.93	1332767.28	Картометрический метод	5.0	-
4521	-	-	483693.08	1332776.76	Картометрический метод	5.0	-
4522	-	-	483790.70	1332800.92	Картометрический метод	5.0	-
4523	-	-	483911.19	1332830.74	Картометрический метод	5.0	-
4524	-	-	483911.23	1332831.04	Картометрический метод	5.0	-
4525	-	-	483911.20	1332831.15	Картометрический метод	5.0	-
4526	-	-	483916.70	1332871.09	Картометрический метод	5.0	-
4527	-	-	483916.87	1332872.32	Картометрический метод	5.0	-
4528	-	-	483896.10	1332938.83	Картометрический метод	5.0	-
4529	-	-	483889.03	1332953.01	Картометрический метод	5.0	-

2. Сведения о характерных точках границ объекта							
Обозначение характерных точек границ	**Существующие координаты, м**		**Измененные (уточненные) координаты, м**		**Метод определения координат характерной точки**	**Средняя квадратическая погрешность положения характерной точки (Mt), м**	**Описание обозначения точки на местности (при наличии)**
	X	**Y**	**X**	**Y**			
1	**2**	**3**	**4**	**5**	**6**	**7**	**8**
4530	-	-	483876.05	1332952.03	Картометрический метод	5.0	-
4531	-	-	483786.45	1332935.55	Картометрический метод	5.0	-
4532	-	-	483782.11	1332946.17	Картометрический метод	5.0	-
4533	-	-	483715.50	1332936.62	Картометрический метод	5.0	-
4534	-	-	483711.36	1332965.47	Картометрический метод	5.0	-
4535	-	-	483707.87	1332989.82	Картометрический метод	5.0	-
4536	-	-	483707.18	1332996.37	Картометрический метод	5.0	-
4537	-	-	483705.24	1333012.18	Картометрический метод	5.0	-
4538	-	-	483682.38	1333008.55	Картометрический метод	5.0	-
4539	-	-	483658.05	1332982.39	Картометрический метод	5.0	-
4540	-	-	483637.83	1332945.06	Картометрический метод	5.0	-
4541	-	-	483617.59	1332930.27	Картометрический метод	5.0	-
4542	-	-	483514.91	1332815.14	Картометрический метод	5.0	-
4543	-	-	483485.34	1332791.79	Картометрический метод	5.0	-
4544	-	-	483482.93	1332790.51	Картометрический метод	5.0	-
4545	-	-	483491.14	1332771.72	Картометрический метод	5.0	-
4546	-	-	483495.03	1332762.83	Картометрический метод	5.0	-
4547	-	-	483493.00	1332761.94	Картометрический метод	5.0	-
4548	-	-	483495.31	1332754.53	Картометрический метод	5.0	-
4549	-	-	483487.68	1332750.63	Картометрический метод	5.0	-
4550	-	-	483487.75	1332732.26	Картометрический метод	5.0	-
4551	-	-	483474.59	1332728.52	Картометрический метод	5.0	-
4552	-	-	483468.47	1332742.89	Картометрический метод	5.0	-
4553	-	-	483453.84	1332777.26	Картометрический метод	5.0	-
4554	-	-	483448.94	1332776.74	Картометрический метод	5.0	-

2. Сведения о характерных точках границ объекта							
Обозначение характерных точек границ	**Существующие координаты, м**		**Измененные (уточненные) координаты, м**		**Метод определения координат характерной точки**	**Средняя квадратическая погрешность положения характерной точки (Mt), м**	**Описание обозначения точки на местности (при наличии)**
	X	**Y**	**X**	**Y**			
1	**2**	**3**	**4**	**5**	**6**	**7**	**8**
4555	-	-	483414.94	1332763.19	Картометрический метод	5.0	-
4556	-	-	483419.36	1332718.92	Картометрический метод	5.0	-
4557	-	-	483422.72	1332685.28	Картометрический метод	5.0	-
4558	-	-	483435.97	1332660.39	Картометрический метод	5.0	-
4559	-	-	483438.05	1332643.34	Картометрический метод	5.0	-
4560	-	-	483437.98	1332643.29	Картометрический метод	5.0	-
4561	-	-	483404.70	1332623.06	Картометрический метод	5.0	-
4562	-	-	483381.72	1332609.93	Картометрический метод	5.0	-
4563	-	-	483362.64	1332597.51	Картометрический метод	5.0	-
4564	-	-	483339.61	1332580.54	Картометрический метод	5.0	-
4565	-	-	483333.67	1332578.45	Картометрический метод	5.0	-
4566	-	-	483337.00	1332558.05	Картометрический метод	5.0	-
4567	-	-	483340.53	1332558.58	Картометрический метод	5.0	-
4568	-	-	483435.82	1332572.68	Картометрический метод	5.0	-
4569	-	-	483435.87	1332572.68	Картометрический метод	5.0	-
4570	-	-	483454.72	1332561.62	Картометрический метод	5.0	-
4571	-	-	483488.17	1332583.95	Картометрический метод	5.0	-
4572	-	-	483497.90	1332587.09	Картометрический метод	5.0	-
4573	-	-	483520.87	1332544.50	Картометрический метод	5.0	-
4574	-	-	483521.91	1332542.56	Картометрический метод	5.0	-
4575	-	-	483528.31	1332537.16	Картометрический метод	5.0	-
4576	-	-	483537.82	1332517.49	Картометрический метод	5.0	-
4577	-	-	483539.54	1332513.93	Картометрический метод	5.0	-
4578	-	-	483546.12	1332498.56	Картометрический метод	5.0	-
4579	-	-	483548.60	1332487.41	Картометрический метод	5.0	-

2. Сведения о характерных точках границ объекта							
Обозначение характерных точек границ	**Существующие координаты, м**		**Измененные (уточненные) координаты, м**		**Метод определения координат характерной точки**	**Средняя квадратическая погрешность положения характерной точки (Mt), м**	**Описание обозначения точки на местности (при наличии)**
	X	**Y**	**X**	**Y**			
1	**2**	**3**	**4**	**5**	**6**	**7**	**8**
4580	-	-	483550.95	1332476.82	Картометрический метод	5.0	-
4581	-	-	483559.03	1332440.46	Картометрический метод	5.0	-
4582	-	-	483563.04	1332441.17	Картометрический метод	5.0	-
4583	-	-	483649.49	1332456.61	Картометрический метод	5.0	-
4584	-	-	483633.38	1332490.98	Картометрический метод	5.0	-
4585	-	-	483678.72	1332518.15	Картометрический метод	5.0	-
4586	-	-	483679.64	1332516.34	Картометрический метод	5.0	-
4587	-	-	483697.19	1332481.79	Картометрический метод	5.0	-
4588	-	-	483703.14	1332468.83	Картометрический метод	5.0	-
4589	-	-	483715.26	1332442.79	Картометрический метод	5.0	-
4590	-	-	483745.91	1332406.39	Картометрический метод	5.0	-
4591	-	-	483742.41	1332402.14	Картометрический метод	5.0	-
4592	-	-	483729.98	1332387.05	Картометрический метод	5.0	-
4593	-	-	483717.52	1332375.99	Картометрический метод	5.0	-
4594	-	-	483761.89	1332332.65	Картометрический метод	5.0	-
4595	-	-	483783.26	1332316.35	Картометрический метод	5.0	-
4596	-	-	483786.01	1332319.22	Картометрический метод	5.0	-
4597	-	-	483800.01	1332332.89	Картометрический метод	5.0	-
4598	-	-	483790.46	1332365.52	Картометрический метод	5.0	-
4599	-	-	483806.63	1332385.82	Картометрический метод	5.0	-
4600	-	-	483816.64	1332360.50	Картометрический метод	5.0	-
4601	-	-	483817.23	1332360.43	Картометрический метод	5.0	-
4602	-	-	483816.64	1332360.91	Картометрический метод	5.0	-
4603	-	-	483818.30	1332360.74	Картометрический метод	5.0	-
4604	-	-	483903.02	1332351.75	Картометрический метод	5.0	-

2. Сведения о характерных точках границ объекта

Обозначение характерных точек границ	Существующие координаты, м		Измененные (уточненные) координаты, м		Метод определения координат характерной точки	Средняя квадратическая погрешность положения характерной точки (Mt), м	Описание обозначения точки на местности (при наличии)
	X	Y	X	Y			
1	2	3	4	5	6	7	8
4605	-	-	483911.48	1332321.63	Картометрический метод	5.0	-
4606	-	-	483926.16	1332269.40	Картометрический метод	5.0	-
4607	-	-	483937.35	1332196.95	Картометрический метод	5.0	-
4608	-	-	483937.39	1332196.29	Картометрический метод	5.0	-
4609	-	-	483939.49	1332182.69	Картометрический метод	5.0	-
4610	-	-	483967.65	1332136.00	Картометрический метод	5.0	-
4611	-	-	484023.90	1332198.74	Картометрический метод	5.0	-
4612	-	-	484045.25	1332220.78	Картометрический метод	5.0	-
4613	-	-	484046.77	1332223.93	Картометрический метод	5.0	-
4614	-	-	484049.74	1332220.85	Картометрический метод	5.0	-
4615	-	-	484065.45	1332227.91	Картометрический метод	5.0	-
4616	-	-	484075.59	1332236.10	Картометрический метод	5.0	-
4617	-	-	484082.64	1332279.43	Картометрический метод	5.0	-
4618	-	-	484078.93	1332221.40	Картометрический метод	5.0	-
4619	-	-	484076.02	1332215.01	Картометрический метод	5.0	-
4620	-	-	484082.20	1332214.43	Картометрический метод	5.0	-
4621	-	-	484090.71	1332238.46	Картометрический метод	5.0	-
4468	-	-	484095.54	1332235.72	Картометрический метод	5.0	-
4622	-	-	483580.14	1332578.90	Картометрический метод	5.0	-
4623	-	-	483562.57	1332574.87	Картометрический метод	5.0	-
4624	-	-	483562.36	1332574.40	Картометрический метод	5.0	-
4625	-	-	483559.70	1332573.83	Картометрический метод	5.0	-
4626	-	-	483547.66	1332552.13	Картометрический метод	5.0	-
4627	-	-	483533.76	1332541.49	Картометрический метод	5.0	-
4628	-	-	483542.89	1332526.73	Картометрический метод	5.0	-

2. Сведения о характерных точках границ объекта							
Обозначение характерных точек границ	**Существующие координаты, м**		**Измененные (уточненные) координаты, м**		**Метод определения координат характерной точки**	**Средняя квадратическая погрешность положения характерной точки (Mt), м**	**Описание обозначения точки на местности (при наличии)**
	X	**Y**	**X**	**Y**			
1	**2**	**3**	**4**	**5**	**6**	**7**	**8**
4629	-	-	483548.60	1332528.00	Картометрический метод	5.0	-
4630	-	-	483548.82	1332527.67	Картометрический метод	5.0	-
4631	-	-	483592.21	1332537.40	Картометрический метод	5.0	-
4632	-	-	483584.09	1332575.60	Картометрический метод	5.0	-
4622	-	-	483580.14	1332578.90	Картометрический метод	5.0	-
4633	-	-	483638.83	1332711.70	Картометрический метод	5.0	-
4634	-	-	483628.54	1332708.87	Картометрический метод	5.0	-
4635	-	-	483630.49	1332699.37	Картометрический метод	5.0	-
4636	-	-	483619.42	1332696.53	Картометрический метод	5.0	-
4637	-	-	483626.08	1332677.89	Картометрический метод	5.0	-
4638	-	-	483647.88	1332692.12	Картометрический метод	5.0	-
4633	-	-	483638.83	1332711.70	Картометрический метод	5.0	-
4639	-	-	487884.50	1338487.16	Картометрический метод	5.0	-
4640	-	-	487871.86	1338473.30	Картометрический метод	5.0	-
4641	-	-	487864.39	1338482.45	Картометрический метод	5.0	-
4642	-	-	487861.67	1338485.78	Картометрический метод	5.0	-
4643	-	-	487856.34	1338492.32	Картометрический метод	5.0	-
4644	-	-	487834.19	1338519.46	Картометрический метод	5.0	-
4645	-	-	487842.62	1338520.25	Картометрический метод	5.0	-
4646	-	-	487857.57	1338515.84	Картометрический метод	5.0	-
4647	-	-	487863.76	1338527.49	Картометрический метод	5.0	-
4648	-	-	487857.60	1338521.64	Картометрический метод	5.0	-
4649	-	-	487856.04	1338521.00	Картометрический метод	5.0	-
4650	-	-	487842.10	1338527.76	Картометрический метод	5.0	-
4651	-	-	487837.69	1338534.26	Картометрический метод	5.0	-

2. Сведения о характерных точках границ объекта

Обозначение характерных точек границ	Существующие координаты, м		Измененные (уточненные) координаты, м		Метод определения координат характерной точки	Средняя квадратическая погрешность положения характерной точки (Mt), м	Описание обозначения точки на местности (при наличии)
	X	Y	X	Y			
1	2	3	4	5	6	7	8
4652	-	-	487831.35	1338542.74	Картометрический метод	5.0	-
4653	-	-	487800.12	1338582.13	Картометрический метод	5.0	-
4654	-	-	487810.71	1338588.65	Картометрический метод	5.0	-
4655	-	-	487820.77	1338593.81	Картометрический метод	5.0	-
4656	-	-	487828.12	1338602.18	Картометрический метод	5.0	-
4657	-	-	487838.50	1338590.72	Картометрический метод	5.0	-
4658	-	-	487855.60	1338569.33	Картометрический метод	5.0	-
4659	-	-	487859.62	1338563.28	Картометрический метод	5.0	-
4660	-	-	487860.15	1338561.34	Картометрический метод	5.0	-
4661	-	-	487867.61	1338551.29	Картометрический метод	5.0	-
4662	-	-	487873.92	1338556.36	Картометрический метод	5.0	-
4663	-	-	487867.26	1338567.04	Картометрический метод	5.0	-
4664	-	-	487834.48	1338618.63	Картометрический метод	5.0	-
4665	-	-	487829.16	1338619.93	Картометрический метод	5.0	-
4666	-	-	487826.92	1338620.48	Картометрический метод	5.0	-
4667	-	-	487813.00	1338595.80	Картометрический метод	5.0	-
4668	-	-	487801.93	1338594.01	Картометрический метод	5.0	-
4669	-	-	487795.28	1338592.94	Картометрический метод	5.0	-
4670	-	-	487788.55	1338598.17	Картометрический метод	5.0	-
4671	-	-	487773.04	1338610.27	Картометрический метод	5.0	-
4672	-	-	487761.93	1338595.37	Картометрический метод	5.0	-
4673	-	-	487743.65	1338603.23	Картометрический метод	5.0	-
4674	-	-	487686.28	1338538.97	Картометрический метод	5.0	-
4675	-	-	487664.06	1338556.43	Картометрический метод	5.0	-
4676	-	-	487686.41	1338591.76	Картометрический метод	5.0	-

2. Сведения о характерных точках границ объекта

Обозначение характерных точек границ	Существующие координаты, м		Измененные (уточненные) координаты, м		Метод определения координат характерной точки	Средняя квадратическая погрешность положения характерной точки (Mt), м	Описание обозначения точки на местности (при наличии)
	X	Y	X	Y			
1	2	3	4	5	6	7	8
4677	-	-	487696.86	1338608.29	Картометрический метод	5.0	-
4678	-	-	487688.58	1338615.33	Картометрический метод	5.0	-
4679	-	-	487681.14	1338603.36	Картометрический метод	5.0	-
4680	-	-	487665.07	1338618.29	Картометрический метод	5.0	-
4681	-	-	487627.07	1338569.23	Картометрический метод	5.0	-
4682	-	-	487609.80	1338582.48	Картометрический метод	5.0	-
4683	-	-	487647.48	1338634.86	Картометрический метод	5.0	-
4684	-	-	487646.97	1338635.26	Картометрический метод	5.0	-
4685	-	-	487630.46	1338652.19	Картометрический метод	5.0	-
4686	-	-	487616.30	1338658.71	Картометрический метод	5.0	-
4687	-	-	487602.37	1338659.42	Картометрический метод	5.0	-
4688	-	-	487579.45	1338651.86	Картометрический метод	5.0	-
4689	-	-	487571.23	1338638.66	Картометрический метод	5.0	-
4690	-	-	487563.46	1338623.81	Картометрический метод	5.0	-
4691	-	-	487568.48	1338606.73	Картометрический метод	5.0	-
4692	-	-	487569.59	1338605.76	Картометрический метод	5.0	-
4693	-	-	487570.88	1338604.64	Картометрический метод	5.0	-
4694	-	-	487572.30	1338603.41	Картометрический метод	5.0	-
4695	-	-	487590.62	1338587.49	Картометрический метод	5.0	-
4696	-	-	487595.43	1338583.91	Картометрический метод	5.0	-
4697	-	-	487598.59	1338587.68	Картометрический метод	5.0	-
4698	-	-	487613.91	1338574.82	Картометрический метод	5.0	-
4699	-	-	487610.63	1338570.85	Картометрический метод	5.0	-
4700	-	-	487615.95	1338566.25	Картометрический метод	5.0	-
4701	-	-	487619.43	1338570.19	Картометрический метод	5.0	-

2. Сведения о характерных точках границ объекта							
Обозначение характерных точек границ	**Существующие координаты, м**		**Измененные (уточненные) координаты, м**		**Метод определения координат характерной точки**	**Средняя квадратическая погрешность положения характерной точки (Mt), м**	**Описание обозначения точки на местности (при наличии)**
	X	**Y**	**X**	**Y**			
1	**2**	**3**	**4**	**5**	**6**	**7**	**8**
4702	-	-	487634.75	1338557.33	Картометрический метод	5.0	-
4703	-	-	487631.06	1338552.91	Картометрический метод	5.0	-
4704	-	-	487632.69	1338551.46	Картометрический метод	5.0	-
4705	-	-	487602.97	1338503.41	Картометрический метод	5.0	-
4706	-	-	487618.00	1338493.36	Картометрический метод	5.0	-
4707	-	-	487621.79	1338490.18	Картометрический метод	5.0	-
4708	-	-	487627.12	1338485.68	Картометрический метод	5.0	-
4709	-	-	487634.81	1338475.59	Картометрический метод	5.0	-
4710	-	-	487640.48	1338464.25	Картометрический метод	5.0	-
4711	-	-	487640.57	1338464.07	Картометрический метод	5.0	-
4712	-	-	487642.49	1338455.42	Картометрический метод	5.0	-
4713	-	-	487640.57	1338444.38	Картометрический метод	5.0	-
4714	-	-	487639.61	1338441.50	Картометрический метод	5.0	-
4715	-	-	487636.73	1338440.06	Картометрический метод	5.0	-
4716	-	-	487635.32	1338440.44	Картометрический метод	5.0	-
4717	-	-	487631.44	1338441.50	Картометрический метод	5.0	-
4718	-	-	487627.60	1338441.98	Картометрический метод	5.0	-
4719	-	-	487622.80	1338441.02	Картометрический метод	5.0	-
4720	-	-	487617.52	1338435.25	Картометрический метод	5.0	-
4721	-	-	487613.67	1338428.05	Картометрический метод	5.0	-
4722	-	-	487606.95	1338405.48	Картометрический метод	5.0	-
4723	-	-	487605.03	1338396.83	Картометрический метод	5.0	-
4724	-	-	487605.03	1338389.63	Картометрический метод	5.0	-
4725	-	-	487606.95	1338383.39	Картометрический метод	5.0	-
4726	-	-	487612.72	1338377.62	Картометрический метод	5.0	-

2. Сведения о характерных точках границ объекта							
Обозначение характерных точек границ	**Существующие координаты, м**		**Измененные (уточненные) координаты, м**		**Метод определения координат характерной точки**	**Средняя квадратическая погрешность положения характерной точки (Mt), м**	**Описание обозначения точки на местности (при наличии)**
	X	**Y**	**X**	**Y**			
1	**2**	**3**	**4**	**5**	**6**	**7**	**8**
4727	-	-	487621.66	1338374.04	Картометрический метод	5.0	-
4728	-	-	487624.72	1338372.82	Картометрический метод	5.0	-
4729	-	-	487625.59	1338372.32	Картометрический метод	5.0	-
4730	-	-	487626.97	1338371.52	Картометрический метод	5.0	-
4731	-	-	487628.03	1338374.15	Картометрический метод	5.0	-
4732	-	-	487643.31	1338409.18	Картометрический метод	5.0	-
4733	-	-	487659.40	1338403.33	Картометрический метод	5.0	-
4734	-	-	487658.58	1338400.90	Картометрический метод	5.0	-
4735	-	-	487642.11	1338352.49	Картометрический метод	5.0	-
4736	-	-	487675.42	1338342.14	Картометрический метод	5.0	-
4737	-	-	487669.15	1338317.84	Картометрический метод	5.0	-
4738	-	-	487642.99	1338325.95	Картометрический метод	5.0	-
4739	-	-	487636.31	1338328.02	Картометрический метод	5.0	-
4740	-	-	487637.21	1338325.76	Картометрический метод	5.0	-
4741	-	-	487642.97	1338320.47	Картометрический метод	5.0	-
4742	-	-	487651.61	1338316.63	Картометрический метод	5.0	-
4743	-	-	487659.31	1338315.19	Картометрический метод	5.0	-
4744	-	-	487673.22	1338314.71	Картометрический метод	5.0	-
4745	-	-	487698.20	1338314.23	Картометрический метод	5.0	-
4746	-	-	487707.33	1338313.27	Картометрический метод	5.0	-
4747	-	-	487712.12	1338310.39	Картометрический метод	5.0	-
4748	-	-	487713.58	1338302.71	Картометрический метод	5.0	-
4749	-	-	487714.05	1338288.78	Картометрический метод	5.0	-
4750	-	-	487740.88	1338293.89	Картометрический метод	5.0	-
4751	-	-	487760.32	1338290.29	Картометрический метод	5.0	-

2. Сведения о характерных точках границ объекта

Обозначение характерных точек границ	Существующие координаты, м		Измененные (уточненные) координаты, м		Метод определения координат характерной точки	Средняя квадратическая погрешность положения характерной точки (Mt), м	Описание обозначения точки на местности (при наличии)
	X	Y	X	Y			
1	2	3	4	5	6	7	8
4752	-	-	487763.16	1338289.76	Картометрический метод	5.0	-
4753	-	-	487765.08	1338289.40	Картометрический метод	5.0	-
4754	-	-	487771.69	1338287.75	Картометрический метод	5.0	-
4755	-	-	487790.79	1338324.83	Картометрический метод	5.0	-
4756	-	-	487838.71	1338327.17	Картометрический метод	5.0	-
4757	-	-	487841.25	1338326.47	Картометрический метод	5.0	-
4758	-	-	487816.85	1338359.65	Картометрический метод	5.0	-
4759	-	-	487797.53	1338392.98	Картометрический метод	5.0	-
4760	-	-	487808.49	1338432.21	Картометрический метод	5.0	-
4761	-	-	487816.09	1338433.01	Картометрический метод	5.0	-
4762	-	-	487825.55	1338437.17	Картометрический метод	5.0	-
4763	-	-	487837.96	1338442.23	Картометрический метод	5.0	-
4764	-	-	487838.75	1338442.55	Картометрический метод	5.0	-
4765	-	-	487847.69	1338446.21	Картометрический метод	5.0	-
4766	-	-	487867.29	1338461.81	Картометрический метод	5.0	-
4767	-	-	487886.70	1338485.38	Картометрический метод	5.0	-
4639	-	-	487884.50	1338487.16	Картометрический метод	5.0	-
4768	-	-	487621.61	1338373.93	Картометрический метод	5.0	-
4769	-	-	487621.59	1338373.96	Картометрический метод	5.0	-
4770	-	-	487612.66	1338377.54	Картометрический метод	5.0	-
4771	-	-	487606.86	1338383.34	Картометрический метод	5.0	-
4772	-	-	487604.93	1338389.62	Картометрический метод	5.0	-
4773	-	-	487604.93	1338396.83	Картометрический метод	5.0	-
4774	-	-	487606.85	1338405.50	Картометрический метод	5.0	-
4775	-	-	487613.58	1338428.09	Картометрический метод	5.0	-

2. Сведения о характерных точках границ объекта

Обозначение характерных точек границ	Существующие координаты, м		Измененные (уточненные) координаты, м		Метод определения координат характерной точки	Средняя квадратическая погрешность положения характерной точки (Mt), м	Описание обозначения точки на местности (при наличии)
	X	Y	X	Y			
1	2	3	4	5	6	7	8
4776	-	-	487617.44	1338435.31	Картометрический метод	5.0	-
4777	-	-	487622.75	1338441.11	Картометрический метод	5.0	-
4778	-	-	487627.60	1338442.08	Картометрический метод	5.0	-
4779	-	-	487631.46	1338441.60	Картометрический метод	5.0	-
4780	-	-	487635.32	1338440.55	Картометрический метод	5.0	-
4781	-	-	487635.05	1338453.46	Картометрический метод	5.0	-
4782	-	-	487615.77	1338460.60	Картометрический метод	5.0	-
4783	-	-	487590.64	1338380.30	Картометрический метод	5.0	-
4784	-	-	487620.05	1338370.21	Картометрический метод	5.0	-
4768	-	-	487621.61	1338373.93	Картометрический метод	5.0	-
4785	-	-	496178.69	1340391.55	Картометрический метод	5.0	-
4786	-	-	496181.84	1340398.53	Картометрический метод	5.0	-
4787	-	-	496185.76	1340406.56	Картометрический метод	5.0	-
4788	-	-	496217.44	1340430.42	Картометрический метод	5.0	-
4789	-	-	496231.85	1340446.64	Картометрический метод	5.0	-
4790	-	-	496242.87	1340456.66	Картометрический метод	5.0	-
4791	-	-	496255.90	1340461.67	Картометрический метод	5.0	-
4792	-	-	496270.93	1340463.67	Картометрический метод	5.0	-
4793	-	-	496273.03	1340463.35	Картометрический метод	5.0	-
4794	-	-	496274.27	1340490.63	Картометрический метод	5.0	-
4795	-	-	496264.02	1340517.60	Картометрический метод	5.0	-
4796	-	-	496260.91	1340525.79	Картометрический метод	5.0	-
4797	-	-	496248.88	1340524.79	Картометрический метод	5.0	-
4798	-	-	496237.86	1340529.80	Картометрический метод	5.0	-
4799	-	-	496232.85	1340542.82	Картометрический метод	5.0	-

2. Сведения о характерных точках границ объекта							
Обозначение характерных точек границ	**Существующие координаты, м**		**Измененные (уточненные) координаты, м**		**Метод определения координат характерной точки**	**Средняя квадратическая погрешность положения характерной точки (Mt), м**	**Описание обозначения точки на местности (при наличии)**
	X	**Y**	**X**	**Y**			
1	**2**	**3**	**4**	**5**	**6**	**7**	**8**
4800	-	-	496234.86	1340556.85	Картометрический метод	5.0	-
4801	-	-	496240.38	1340588.67	Картометрический метод	5.0	-
4802	-	-	496241.66	1340597.90	Картометрический метод	5.0	-
4803	-	-	496237.86	1340597.93	Картометрический метод	5.0	-
4804	-	-	496230.85	1340601.93	Картометрический метод	5.0	-
4805	-	-	496229.85	1340609.95	Картометрический метод	5.0	-
4806	-	-	496232.85	1340616.96	Картометрический метод	5.0	-
4807	-	-	496243.87	1340623.97	Картометрический метод	5.0	-
4808	-	-	496246.64	1340625.43	Картометрический метод	5.0	-
4809	-	-	496271.49	1340644.80	Картометрический метод	5.0	-
4810	-	-	496292.63	1340662.05	Картометрический метод	5.0	-
4811	-	-	496311.00	1340679.30	Картометрический метод	5.0	-
4812	-	-	496360.58	1340701.59	Картометрический метод	5.0	-
4813	-	-	496361.10	1340703.13	Картометрический метод	5.0	-
4814	-	-	496359.09	1340717.15	Картометрический метод	5.0	-
4815	-	-	496348.23	1340716.61	Картометрический метод	5.0	-
4816	-	-	496335.81	1340721.59	Картометрический метод	5.0	-
4817	-	-	496335.81	1340728.22	Картометрический метод	5.0	-
4818	-	-	496340.78	1340736.49	Картометрический метод	5.0	-
4819	-	-	496349.89	1340746.43	Картометрический метод	5.0	-
4820	-	-	496353.20	1340756.37	Картометрический метод	5.0	-
4821	-	-	496356.51	1340767.13	Картометрический метод	5.0	-
4822	-	-	496356.51	1340777.06	Картометрический метод	5.0	-
4823	-	-	496352.37	1340786.17	Картометрический метод	5.0	-
4824	-	-	496339.13	1340794.45	Картометрический метод	5.0	-

2. Сведения о характерных точках границ объекта

Обозначение характерных точек границ	Существующие координаты, м		Измененные (уточненные) координаты, м		Метод определения координат характерной точки	Средняя квадратическая погрешность положения характерной точки (Mt), м	Описание обозначения точки на местности (при наличии)
	X	Y	X	Y			
1	2	3	4	5	6	7	8
4825	-	-	496329.19	1340793.62	Картометрический метод	5.0	-
4826	-	-	496322.87	1340793.62	Картометрический метод	5.0	-
4827	-	-	496322.36	1340795.14	Картометрический метод	5.0	-
4828	-	-	496308.39	1340802.08	Картометрический метод	5.0	-
4829	-	-	496274.10	1340788.16	Картометрический метод	5.0	-
4830	-	-	496271.92	1340780.47	Картометрический метод	5.0	-
4831	-	-	496273.94	1340774.42	Картометрический метод	5.0	-
4832	-	-	496271.23	1340766.30	Картометрический метод	5.0	-
4833	-	-	496262.96	1340749.74	Картометрический метод	5.0	-
4834	-	-	496254.46	1340728.90	Картометрический метод	5.0	-
4835	-	-	496227.92	1340721.97	Картометрический метод	5.0	-
4836	-	-	496205.12	1340725.21	Картометрический метод	5.0	-
4837	-	-	496198.41	1340738.23	Картометрический метод	5.0	-
4838	-	-	496214.93	1340785.34	Картометрический метод	5.0	-
4839	-	-	496214.93	1340791.77	Картометрический метод	5.0	-
4840	-	-	496214.93	1340791.97	Картометрический метод	5.0	-
4841	-	-	496217.42	1340802.73	Картометрический метод	5.0	-
4842	-	-	496217.42	1340805.87	Картометрический метод	5.0	-
4843	-	-	496217.41	1340810.18	Картометрический метод	5.0	-
4844	-	-	496216.77	1340812.74	Картометрический метод	5.0	-
4845	-	-	496189.76	1340796.51	Картометрический метод	5.0	-
4846	-	-	496172.98	1340792.97	Картометрический метод	5.0	-
4847	-	-	496165.46	1340792.87	Картометрический метод	5.0	-
4848	-	-	496164.93	1340796.48	Картометрический метод	5.0	-
4849	-	-	496145.43	1340792.03	Картометрический метод	5.0	-

2. Сведения о характерных точках границ объекта

Обозначение характерных точек границ	Существующие координаты, м		Измененные (уточненные) координаты, м		Метод определения координат характерной точки	Средняя квадратическая погрешность положения характерной точки (Mt), м	Описание обозначения точки на местности (при наличии)
	X	Y	X	Y			
1	2	3	4	5	6	7	8
4850	-	-	496146.11	1340789.19	Картометрический метод	5.0	-
4851	-	-	496124.57	1340784.17	Картометрический метод	5.0	-
4852	-	-	496126.11	1340773.76	Картометрический метод	5.0	-
4853	-	-	496127.01	1340767.71	Картометрический метод	5.0	-
4854	-	-	496150.12	1340767.71	Картометрический метод	5.0	-
4855	-	-	496165.25	1340674.37	Картометрический метод	5.0	-
4856	-	-	496171.60	1340665.38	Картометрический метод	5.0	-
4857	-	-	496207.88	1340678.92	Картометрический метод	5.0	-
4858	-	-	496220.06	1340646.38	Картометрический метод	5.0	-
4859	-	-	496216.65	1340631.00	Картометрический метод	5.0	-
4860	-	-	496215.13	1340624.17	Картометрический метод	5.0	-
4861	-	-	496219.23	1340625.60	Картометрический метод	5.0	-
4862	-	-	496201.84	1340541.80	Картометрический метод	5.0	-
4863	-	-	496198.54	1340441.20	Картометрический метод	5.0	-
4864	-	-	496158.28	1340361.27	Картометрический метод	5.0	-
4865	-	-	496158.59	1340361.33	Картометрический метод	5.0	-
4785	-	-	496178.69	1340391.55	Картометрический метод	5.0	-
4866	-	-	496154.24	1340360.44	Картометрический метод	5.0	-
4867	-	-	496158.16	1340361.24	Картометрический метод	5.0	-
4868	-	-	496198.44	1340441.22	Картометрический метод	5.0	-
4869	-	-	496201.74	1340541.80	Картометрический метод	5.0	-
4870	-	-	496219.10	1340625.45	Картометрический метод	5.0	-
4871	-	-	496215.16	1340624.07	Картометрический метод	5.0	-
4872	-	-	496214.97	1340624.02	Картометрический метод	5.0	-
4873	-	-	496214.93	1340624.02	Картометрический метод	5.0	-

2. Сведения о характерных точках границ объекта

Обозначение характерных точек границ	Существующие координаты, м		Измененные (уточненные) координаты, м		Метод определения координат характерной точки	Средняя квадратическая погрешность положения характерной точки (Mt), м	Описание обозначения точки на местности (при наличии)
	X	Y	X	Y			
1	2	3	4	5	6	7	8
4874	-	-	496206.20	1340582.11	Картометрический метод	5.0	-
4875	-	-	496202.46	1340580.68	Картометрический метод	5.0	-
4876	-	-	496188.64	1340454.37	Картометрический метод	5.0	-
4877	-	-	496191.57	1340454.63	Картометрический метод	5.0	-
4878	-	-	496190.28	1340440.80	Картометрический метод	5.0	-
4879	-	-	496180.43	1340411.88	Картометрический метод	5.0	-
4880	-	-	496156.88	1340365.87	Картометрический метод	5.0	-
4881	-	-	496154.01	1340364.69	Картометрический метод	5.0	-
4882	-	-	496152.35	1340361.20	Картометрический метод	5.0	-
4866	-	-	496154.24	1340360.44	Картометрический метод	5.0	-
4883	-	-	495788.63	1342912.33	Картометрический метод	5.0	-
4884	-	-	495797.15	1342921.85	Картометрический метод	5.0	-
4885	-	-	495797.20	1342922.16	Картометрический метод	5.0	-
4886	-	-	495798.32	1342928.58	Картометрический метод	5.0	-
4887	-	-	495801.16	1342944.90	Картометрический метод	5.0	-
4888	-	-	495801.16	1342962.43	Картометрический метод	5.0	-
4889	-	-	495799.82	1342975.12	Картометрический метод	5.0	-
4890	-	-	495799.14	1342981.47	Картометрический метод	5.0	-
4891	-	-	495799.14	1342993.49	Картометрический метод	5.0	-
4892	-	-	495799.66	1342995.26	Картометрический метод	5.0	-
4893	-	-	495799.28	1342998.42	Картометрический метод	5.0	-
4894	-	-	495797.32	1343014.77	Картометрический метод	5.0	-
4895	-	-	495816.24	1343020.94	Картометрический метод	5.0	-
4896	-	-	495817.07	1343019.66	Картометрический метод	5.0	-
4897	-	-	495824.20	1343023.06	Картометрический метод	5.0	-

2. Сведения о характерных точках границ объекта							
Обозначение характерных точек границ	**Существующие координаты, м**		**Измененные (уточненные) координаты, м**		**Метод определения координат характерной точки**	**Средняя квадратическая погрешность положения характерной точки (Mt), м**	**Описание обозначения точки на местности (при наличии)**
	X	**Y**	**X**	**Y**			
1	**2**	**3**	**4**	**5**	**6**	**7**	**8**
4898	-	-	495836.22	1343023.05	Картометрический метод	5.0	-
4899	-	-	495844.24	1343022.04	Картометрический метод	5.0	-
4900	-	-	495844.42	1343022.01	Картометрический метод	5.0	-
4901	-	-	495854.29	1343020.30	Картометрический метод	5.0	-
4902	-	-	495855.77	1343020.04	Картометрический метод	5.0	-
4903	-	-	495855.88	1343020.04	Картометрический метод	5.0	-
4904	-	-	495856.99	1343020.06	Картометрический метод	5.0	-
4905	-	-	495868.66	1343020.28	Картометрический метод	5.0	-
4906	-	-	495869.67	1343021.04	Картометрический метод	5.0	-
4907	-	-	495879.35	1343028.31	Картометрический метод	5.0	-
4908	-	-	495881.86	1343030.19	Картометрический метод	5.0	-
4909	-	-	495882.61	1343030.76	Картометрический метод	5.0	-
4910	-	-	495882.89	1343030.97	Картометрический метод	5.0	-
4911	-	-	495891.20	1343048.18	Картометрический метод	5.0	-
4912	-	-	495898.32	1343070.13	Картометрический метод	5.0	-
4913	-	-	495901.94	1343085.30	Картометрический метод	5.0	-
4914	-	-	495904.27	1343095.07	Картометрический метод	5.0	-
4915	-	-	495918.18	1343130.11	Картометрический метод	5.0	-
4916	-	-	495927.57	1343131.78	Картометрический метод	5.0	-
4917	-	-	495935.57	1343142.44	Картометрический метод	5.0	-
4918	-	-	495939.54	1343128.55	Картометрический метод	5.0	-
4919	-	-	495942.24	1343119.11	Картометрический метод	5.0	-
4920	-	-	495952.90	1343077.78	Картометрический метод	5.0	-
4921	-	-	495968.23	1343090.45	Картометрический метод	5.0	-
4922	-	-	495988.23	1343097.11	Картометрический метод	5.0	-

2. Сведения о характерных точках границ объекта

Обозначение характерных точек границ	Существующие координаты, м		Измененные (уточненные) координаты, м		Метод определения координат характерной точки	Средняя квадратическая погрешность положения характерной точки (Mt), м	Описание обозначения точки на местности (при наличии)
	X	Y	X	Y			
1	2	3	4	5	6	7	8
4923	-	-	495988.24	1343097.11	Картометрический метод	5.0	-
4924	-	-	495989.10	1343097.11	Картометрический метод	5.0	-
4925	-	-	496022.88	1343137.11	Картометрический метод	5.0	-
4926	-	-	496006.43	1343149.32	Картометрический метод	5.0	-
4927	-	-	496034.45	1343171.40	Картометрический метод	5.0	-
4928	-	-	496058.64	1343153.76	Картометрический метод	5.0	-
4929	-	-	496057.13	1343151.70	Картометрический метод	5.0	-
4930	-	-	496057.14	1343151.69	Картометрический метод	5.0	-
4931	-	-	496058.48	1343150.56	Картометрический метод	5.0	-
4932	-	-	496064.06	1343146.80	Картометрический метод	5.0	-
4933	-	-	496070.22	1343143.11	Картометрический метод	5.0	-
4934	-	-	496082.22	1343139.12	Картометрический метод	5.0	-
4935	-	-	496095.55	1343150.44	Картометрический метод	5.0	-
4936	-	-	496104.22	1343157.77	Картометрический метод	5.0	-
4937	-	-	496112.63	1343165.69	Картометрический метод	5.0	-
4938	-	-	496115.55	1343168.44	Картометрический метод	5.0	-
4939	-	-	496120.88	1343175.10	Картометрический метод	5.0	-
4940	-	-	496130.88	1343203.11	Картометрический метод	5.0	-
4941	-	-	496136.21	1343215.10	Картометрический метод	5.0	-
4942	-	-	496148.21	1343229.76	Картометрический метод	5.0	-
4943	-	-	496150.04	1343231.19	Картометрический метод	5.0	-
4944	-	-	496150.76	1343231.75	Картометрический метод	5.0	-
4945	-	-	496154.21	1343234.43	Картометрический метод	5.0	-
4946	-	-	496164.21	1343234.43	Картометрический метод	5.0	-
4947	-	-	496175.54	1343234.43	Картометрический метод	5.0	-

2. Сведения о характерных точках границ объекта

Обозначение характерных точек границ	Существующие координаты, м		Измененные (уточненные) координаты, м		Метод определения координат характерной точки	Средняя квадратическая погрешность положения характерной точки (Mt), м	Описание обозначения точки на местности (при наличии)
	X	Y	X	Y			
1	2	3	4	5	6	7	8
4948	-	-	496193.54	1343239.76	Картометрический метод	5.0	-
4949	-	-	496206.21	1343258.43	Картометрический метод	5.0	-
4950	-	-	496213.54	1343269.76	Картометрический метод	5.0	-
4951	-	-	496221.64	1343278.86	Картометрический метод	5.0	-
4952	-	-	496222.75	1343278.01	Картометрический метод	5.0	-
4953	-	-	496226.57	1343283.15	Картометрический метод	5.0	-
4954	-	-	496235.54	1343288.42	Картометрический метод	5.0	-
4955	-	-	496280.20	1343307.76	Картометрический метод	5.0	-
4956	-	-	496292.29	1343314.67	Картометрический метод	5.0	-
4957	-	-	496303.53	1343321.09	Картометрический метод	5.0	-
4958	-	-	496305.15	1343322.60	Картометрический метод	5.0	-
4959	-	-	496315.74	1343332.50	Картометрический метод	5.0	-
4960	-	-	496324.19	1343340.42	Картометрический метод	5.0	-
4961	-	-	496334.19	1343357.75	Картометрический метод	5.0	-
4962	-	-	496335.53	1343373.75	Картометрический метод	5.0	-
4963	-	-	496328.86	1343397.08	Картометрический метод	5.0	-
4964	-	-	496326.19	1343421.08	Картометрический метод	5.0	-
4965	-	-	496314.85	1343437.74	Картометрический метод	5.0	-
4966	-	-	496278.20	1343471.74	Картометрический метод	5.0	-
4967	-	-	496291.53	1343483.07	Картометрический метод	5.0	-
4968	-	-	496302.20	1343484.40	Картометрический метод	5.0	-
4969	-	-	496312.99	1343479.60	Картометрический метод	5.0	-
4970	-	-	496320.19	1343476.40	Картометрический метод	5.0	-
4971	-	-	496328.36	1343471.83	Картометрический метод	5.0	-
4972	-	-	496364.19	1343451.74	Картометрический метод	5.0	-

2. Сведения о характерных точках границ объекта

Обозначение характерных точек границ	Существующие координаты, м		Измененные (уточненные) координаты, м		Метод определения координат характерной точки	Средняя квадратическая погрешность положения характерной точки (Mt), м	Описание обозначения точки на местности (при наличии)
	X	Y	X	Y			
1	2	3	4	5	6	7	8
4973	-	-	496387.52	1343434.41	Картометрический метод	5.0	-
4974	-	-	496394.85	1343432.41	Картометрический метод	5.0	-
4975	-	-	496407.52	1343437.07	Картометрический метод	5.0	-
4976	-	-	496416.18	1343444.41	Картометрический метод	5.0	-
4977	-	-	496426.18	1343459.07	Картометрический метод	5.0	-
4978	-	-	496439.51	1343481.74	Картометрический метод	5.0	-
4979	-	-	496441.51	1343492.40	Картометрический метод	5.0	-
4980	-	-	496437.51	1343502.40	Картометрический метод	5.0	-
4981	-	-	496424.85	1343514.40	Картометрический метод	5.0	-
4982	-	-	496416.85	1343527.06	Картометрический метод	5.0	-
4983	-	-	496401.52	1343545.73	Картометрический метод	5.0	-
4984	-	-	496392.85	1343556.39	Картометрический метод	5.0	-
4985	-	-	496368.86	1343569.06	Картометрический метод	5.0	-
4986	-	-	496356.19	1343573.06	Картометрический метод	5.0	-
4987	-	-	496351.52	1343575.06	Картометрический метод	5.0	-
4988	-	-	496354.85	1343611.05	Картометрический метод	5.0	-
4989	-	-	496357.51	1343648.38	Картометрический метод	5.0	-
4990	-	-	496357.51	1343680.38	Картометрический метод	5.0	-
4991	-	-	496356.86	1343705.04	Картометрический метод	5.0	-
4992	-	-	496357.52	1343725.71	Картометрический метод	5.0	-
4993	-	-	496360.19	1343750.37	Картометрический метод	5.0	-
4994	-	-	496357.07	1343766.04	Картометрический метод	5.0	-
4995	-	-	496353.88	1343767.34	Картометрический метод	5.0	-
4996	-	-	496353.80	1343767.35	Картометрический метод	5.0	-
4997	-	-	496352.54	1343755.22	Картометрический метод	5.0	-

2. Сведения о характерных точках границ объекта

Обозначение характерных точек границ	Существующие координаты, м		Измененные (уточненные) координаты, м		Метод определения координат характерной точки	Средняя квадратическая погрешность положения характерной точки (Mt), м	Описание обозначения точки на местности (при наличии)
	X	Y	X	Y			
1	2	3	4	5	6	7	8
4998	-	-	496332.38	1343758.43	Картометрический метод	5.0	-
4999	-	-	496290.11	1343775.54	Картометрический метод	5.0	-
5000	-	-	496288.55	1343723.41	Картометрический метод	5.0	-
5001	-	-	496287.67	1343694.14	Картометрический метод	5.0	-
5002	-	-	496287.61	1343692.16	Картометрический метод	5.0	-
5003	-	-	496286.48	1343654.15	Картометрический метод	5.0	-
5004	-	-	496286.27	1343647.32	Картометрический метод	5.0	-
5005	-	-	496251.05	1343651.45	Картометрический метод	5.0	-
5006	-	-	496251.29	1343653.39	Картометрический метод	5.0	-
5007	-	-	496247.30	1343654.13	Картометрический метод	5.0	-
5008	-	-	496245.46	1343655.22	Картометрический метод	5.0	-
5009	-	-	496236.89	1343587.43	Картометрический метод	5.0	-
5010	-	-	496228.50	1343593.44	Картометрический метод	5.0	-
5011	-	-	496236.38	1343579.44	Картометрический метод	5.0	-
5012	-	-	496240.07	1343575.77	Картометрический метод	5.0	-
5013	-	-	496243.30	1343572.56	Картометрический метод	5.0	-
5014	-	-	496247.43	1343577.81	Картометрический метод	5.0	-
5015	-	-	496300.11	1343536.22	Картометрический метод	5.0	-
5016	-	-	496298.10	1343533.68	Картометрический метод	5.0	-
5017	-	-	496308.54	1343528.80	Картометрический метод	5.0	-
5018	-	-	496273.31	1343488.29	Картометрический метод	5.0	-
5019	-	-	496250.45	1343492.83	Картометрический метод	5.0	-
5020	-	-	496203.73	1343521.61	Картометрический метод	5.0	-
5021	-	-	496167.83	1343554.19	Картометрический метод	5.0	-
5022	-	-	496169.26	1343562.75	Картометрический метод	5.0	-

2. Сведения о характерных точках границ объекта

Обозначение характерных точек границ	Существующие координаты, м		Измененные (уточненные) координаты, м		Метод определения координат характерной точки	Средняя квадратическая погрешность положения характерной точки (Mt), м	Описание обозначения точки на местности (при наличии)
	X	Y	X	Y			
1	2	3	4	5	6	7	8
5023	-	-	496159.55	1343569.46	Картометрический метод	5.0	-
5024	-	-	496159.61	1343569.10	Картометрический метод	5.0	-
5025	-	-	496161.24	1343560.36	Картометрический метод	5.0	-
5026	-	-	496160.46	1343553.30	Картометрический метод	5.0	-
5027	-	-	496160.06	1343549.67	Картометрический метод	5.0	-
5028	-	-	496157.32	1343541.77	Картометрический метод	5.0	-
5029	-	-	496157.03	1343531.47	Картометрический метод	5.0	-
5030	-	-	496128.31	1343488.28	Картометрический метод	5.0	-
5031	-	-	496112.31	1343479.52	Картометрический метод	5.0	-
5032	-	-	496099.52	1343471.34	Картометрический метод	5.0	-
5033	-	-	496092.99	1343461.75	Картометрический метод	5.0	-
5034	-	-	496090.62	1343458.28	Картометрический метод	5.0	-
5035	-	-	496088.73	1343454.70	Картометрический метод	5.0	-
5036	-	-	496084.69	1343447.02	Картометрический метод	5.0	-
5037	-	-	496084.68	1343447.01	Картометрический метод	5.0	-
5038	-	-	496082.33	1343433.95	Картометрический метод	5.0	-
5039	-	-	496086.46	1343421.49	Картометрический метод	5.0	-
5040	-	-	496086.47	1343421.48	Картометрический метод	5.0	-
5041	-	-	496097.15	1343397.15	Картометрический метод	5.0	-
5042	-	-	496100.12	1343392.20	Картометрический метод	5.0	-
5043	-	-	496102.49	1343388.25	Картометрический метод	5.0	-
5044	-	-	496102.49	1343379.94	Картометрический метод	5.0	-
5045	-	-	496097.78	1343372.09	Картометрический метод	5.0	-
5046	-	-	496097.15	1343371.04	Картометрический метод	5.0	-
5047	-	-	496082.90	1343355.02	Картометрический метод	5.0	-

2. Сведения о характерных точках границ объекта							
Обозначение характерных точек границ	**Существующие координаты, м**		**Измененные (уточненные) координаты, м**		**Метод определения координат характерной точки**	**Средняя квадратическая погрешность положения характерной точки (Mt), м**	**Описание обозначения точки на местности (при наличии)**
	X	**Y**	**X**	**Y**			
1	**2**	**3**	**4**	**5**	**6**	**7**	**8**
5048	-	-	496075.88	1343351.96	Картометрический метод	5.0	-
5049	-	-	496069.26	1343349.08	Картометрический метод	5.0	-
5050	-	-	496061.03	1343338.98	Картометрический метод	5.0	-
5051	-	-	496041.89	1343353.71	Картометрический метод	5.0	-
5052	-	-	496025.38	1343366.41	Картометрический метод	5.0	-
5053	-	-	496010.86	1343347.54	Картометрический метод	5.0	-
5054	-	-	496007.05	1343324.93	Картометрический метод	5.0	-
5055	-	-	496012.62	1343320.22	Картометрический метод	5.0	-
5056	-	-	496023.62	1343303.42	Картометрический метод	5.0	-
5057	-	-	496029.58	1343298.13	Картометрический метод	5.0	-
5058	-	-	496022.97	1343284.42	Картометрический метод	5.0	-
5059	-	-	496018.04	1343274.21	Картометрический метод	5.0	-
5060	-	-	496014.06	1343265.99	Картометрический метод	5.0	-
5061	-	-	496005.59	1343248.06	Картометрический метод	5.0	-
5062	-	-	496003.97	1343244.63	Картометрический метод	5.0	-
5063	-	-	496002.82	1343243.09	Картометрический метод	5.0	-
5064	-	-	496001.08	1343240.78	Картометрический метод	5.0	-
5065	-	-	495996.85	1343235.13	Картометрический метод	5.0	-
5066	-	-	495991.80	1343227.16	Картометрический метод	5.0	-
5067	-	-	495992.46	1343226.67	Картометрический метод	5.0	-
5068	-	-	496002.97	1343217.87	Картометрический метод	5.0	-
5069	-	-	496009.50	1343226.22	Картометрический метод	5.0	-
5070	-	-	496036.16	1343207.22	Картометрический метод	5.0	-
5071	-	-	496014.63	1343181.81	Картометрический метод	5.0	-
5072	-	-	496000.08	1343171.89	Картометрический метод	5.0	-

2. Сведения о характерных точках границ объекта

Обозначение характерных точек границ	Существующие координаты, м		Измененные (уточненные) координаты, м		Метод определения координат характерной точки	Средняя квадратическая погрешность положения характерной точки (Mt), м	Описание обозначения точки на местности (при наличии)
	X	Y	X	Y			
1	2	3	4	5	6	7	8
5073	-	-	495996.55	1343169.49	Картометрический метод	5.0	-
5074	-	-	495983.53	1343169.39	Картометрический метод	5.0	-
5075	-	-	495965.99	1343166.88	Картометрический метод	5.0	-
5076	-	-	495946.40	1343166.28	Картометрический метод	5.0	-
5077	-	-	495909.09	1343153.03	Картометрический метод	5.0	-
5078	-	-	495879.42	1343149.48	Картометрический метод	5.0	-
5079	-	-	495863.45	1343148.77	Картометрический метод	5.0	-
5080	-	-	495864.08	1343161.74	Картометрический метод	5.0	-
5081	-	-	495858.57	1343163.02	Картометрический метод	5.0	-
5082	-	-	495853.63	1343164.17	Картометрический метод	5.0	-
5083	-	-	495852.77	1343179.11	Картометрический метод	5.0	-
5084	-	-	495862.26	1343203.67	Картометрический метод	5.0	-
5085	-	-	495866.00	1343221.21	Картометрический метод	5.0	-
5086	-	-	495868.23	1343238.39	Картометрический метод	5.0	-
5087	-	-	495868.50	1343240.84	Картометрический метод	5.0	-
5088	-	-	495869.01	1343245.43	Картометрический метод	5.0	-
5089	-	-	495869.35	1343248.46	Картометрический метод	5.0	-
5090	-	-	495867.86	1343260.79	Картометрический метод	5.0	-
5091	-	-	495864.13	1343266.39	Картометрический метод	5.0	-
5092	-	-	495859.65	1343269.73	Картометрический метод	5.0	-
5093	-	-	495851.16	1343271.62	Картометрический метод	5.0	-
5094	-	-	495840.24	1343271.98	Картометрический метод	5.0	-
5095	-	-	495815.60	1343276.46	Картометрический метод	5.0	-
5096	-	-	495798.43	1343280.19	Картометрический метод	5.0	-
5097	-	-	495780.51	1343288.41	Картометрический метод	5.0	-

2. Сведения о характерных точках границ объекта

Обозначение характерных точек границ	Существующие координаты, м		Измененные (уточненные) координаты, м		Метод определения координат характерной точки	Средняя квадратическая погрешность положения характерной точки (Mt), м	Описание обозначения точки на местности (при наличии)
	X	Y	X	Y			
1	2	3	4	5	6	7	8
5098	-	-	495772.67	1343294.01	Картометрический метод	5.0	-
5099	-	-	495766.33	1343297.37	Картометрический метод	5.0	-
5100	-	-	495753.26	1343299.61	Картометрический метод	5.0	-
5101	-	-	495742.81	1343302.97	Картометрический метод	5.0	-
5102	-	-	495739.43	1343304.54	Картометрический метод	5.0	-
5103	-	-	495737.20	1343305.58	Картометрический метод	5.0	-
5104	-	-	495727.29	1343316.52	Картометрический метод	5.0	-
5105	-	-	495726.70	1343320.72	Картометрический метод	5.0	-
5106	-	-	495724.17	1343338.64	Картометрический метод	5.0	-
5107	-	-	495714.05	1343337.31	Картометрический метод	5.0	-
5108	-	-	495706.96	1343335.43	Картометрический метод	5.0	-
5109	-	-	495697.63	1343330.96	Картометрический метод	5.0	-
5110	-	-	495687.93	1343328.72	Картометрический метод	5.0	-
5111	-	-	495678.22	1343326.11	Картометрический метод	5.0	-
5112	-	-	495673.38	1343322.75	Картометрический метод	5.0	-
5113	-	-	495665.53	1343314.54	Картометрический метод	5.0	-
5114	-	-	495661.81	1343307.45	Картометрический метод	5.0	-
5115	-	-	495661.82	1343300.73	Картометрический метод	5.0	-
5116	-	-	495664.42	1343291.39	Картометрический метод	5.0	-
5117	-	-	495664.78	1343285.79	Картометрический метод	5.0	-
5118	-	-	495663.30	1343279.82	Картометрический метод	5.0	-
5119	-	-	495659.56	1343276.45	Картометрический метод	5.0	-
5120	-	-	495655.83	1343271.24	Картометрический метод	5.0	-
5121	-	-	495649.02	1343264.81	Картометрический метод	5.0	-
5122	-	-	495642.01	1343260.03	Картометрический метод	5.0	-

2. Сведения о характерных точках границ объекта							
Обозначение характерных точек границ	**Существующие координаты, м**		**Измененные (уточненные) координаты, м**		**Метод определения координат характерной точки**	**Средняя квадратическая погрешность положения характерной точки (Mt), м**	**Описание обозначения точки на местности (при наличии)**
	X	**Y**	**X**	**Y**			
1	**2**	**3**	**4**	**5**	**6**	**7**	**8**
5123	-	-	495636.04	1343257.80	Картометрический метод	5.0	-
5124	-	-	495630.45	1343256.68	Картометрический метод	5.0	-
5125	-	-	495617.00	1343255.18	Картометрический метод	5.0	-
5126	-	-	495603.19	1343248.47	Картометрический метод	5.0	-
5127	-	-	495595.35	1343241.74	Картометрический метод	5.0	-
5128	-	-	495589.38	1343235.77	Картометрический метод	5.0	-
5129	-	-	495583.25	1343226.68	Картометрический метод	5.0	-
5130	-	-	495592.71	1343193.50	Картометрический метод	5.0	-
5131	-	-	495575.37	1343187.75	Картометрический метод	5.0	-
5132	-	-	495564.03	1343184.01	Картометрический метод	5.0	-
5133	-	-	495559.27	1343182.42	Картометрический метод	5.0	-
5134	-	-	495557.75	1343187.55	Картометрический метод	5.0	-
5135	-	-	495554.25	1343199.34	Картометрический метод	5.0	-
5136	-	-	495550.30	1343201.45	Картометрический метод	5.0	-
5137	-	-	495546.45	1343203.29	Картометрический метод	5.0	-
5138	-	-	495537.49	1343210.76	Картометрический метод	5.0	-
5139	-	-	495534.62	1343214.47	Картометрический метод	5.0	-
5140	-	-	495531.15	1343218.97	Картометрический метод	5.0	-
5141	-	-	495527.03	1343229.05	Картометрический метод	5.0	-
5142	-	-	495519.88	1343239.43	Картометрический метод	5.0	-
5143	-	-	495521.48	1343232.25	Картометрический метод	5.0	-
5144	-	-	495529.32	1343197.08	Картометрический метод	5.0	-
5145	-	-	495509.54	1343192.34	Картометрический метод	5.0	-
5146	-	-	495523.75	1343163.45	Картометрический метод	5.0	-
5147	-	-	495532.11	1343135.04	Картометрический метод	5.0	-

2. Сведения о характерных точках границ объекта

Обозначение характерных точек границ	Существующие координаты, м		Измененные (уточненные) координаты, м		Метод определения координат характерной точки	Средняя квадратическая погрешность положения характерной точки (Mt), м	Описание обозначения точки на местности (при наличии)
	X	Y	X	Y			
1	2	3	4	5	6	7	8
5148	-	-	495536.83	1343119.00	Картометрический метод	5.0	-
5149	-	-	495537.51	1343119.11	Картометрический метод	5.0	-
5150	-	-	495538.09	1343119.21	Картометрический метод	5.0	-
5151	-	-	495540.76	1343119.68	Картометрический метод	5.0	-
5152	-	-	495543.55	1343120.17	Картометрический метод	5.0	-
5153	-	-	495543.59	1343120.18	Картометрический метод	5.0	-
5154	-	-	495543.98	1343120.24	Картометрический метод	5.0	-
5155	-	-	495553.89	1343119.81	Картометрический метод	5.0	-
5156	-	-	495554.16	1343119.80	Картометрический метод	5.0	-
5157	-	-	495559.30	1343119.57	Картометрический метод	5.0	-
5158	-	-	495559.33	1343119.57	Картометрический метод	5.0	-
5159	-	-	495559.47	1343119.61	Картометрический метод	5.0	-
5160	-	-	495559.51	1343119.61	Картометрический метод	5.0	-
5161	-	-	495560.56	1343119.85	Картометрический метод	5.0	-
5162	-	-	495581.76	1343124.62	Картометрический метод	5.0	-
5163	-	-	495614.99	1343132.10	Картометрический метод	5.0	-
5164	-	-	495643.99	1343138.58	Картометрический метод	5.0	-
5165	-	-	495669.59	1343144.32	Картометрический метод	5.0	-
5166	-	-	495691.00	1343136.88	Картометрический метод	5.0	-
5167	-	-	495686.12	1343135.63	Картометрический метод	5.0	-
5168	-	-	495685.11	1343135.37	Картометрический метод	5.0	-
5169	-	-	495661.81	1343129.40	Картометрический метод	5.0	-
5170	-	-	495613.38	1343116.99	Картометрический метод	5.0	-
5171	-	-	495617.99	1343099.38	Картометрический метод	5.0	-
5172	-	-	495606.06	1343092.24	Картометрический метод	5.0	-

2. Сведения о характерных точках границ объекта

Обозначение характерных точек границ	Существующие координаты, м		Измененные (уточненные) координаты, м		Метод определения координат характерной точки	Средняя квадратическая погрешность положения характерной точки (Mt), м	Описание обозначения точки на местности (при наличии)
	X	Y	X	Y			
1	2	3	4	5	6	7	8
5173	-	-	495625.26	1343060.72	Картометрический метод	5.0	-
5174	-	-	495673.49	1343084.90	Картометрический метод	5.0	-
5175	-	-	495674.48	1343081.16	Картометрический метод	5.0	-
5176	-	-	495691.15	1343080.76	Картометрический метод	5.0	-
5177	-	-	495691.67	1343080.73	Картометрический метод	5.0	-
5178	-	-	495701.49	1343080.45	Картометрический метод	5.0	-
5179	-	-	495701.61	1343079.54	Картометрический метод	5.0	-
5180	-	-	495704.66	1343039.22	Картометрический метод	5.0	-
5181	-	-	495705.28	1343031.11	Картометрический метод	5.0	-
5182	-	-	495706.01	1343025.15	Картометрический метод	5.0	-
5183	-	-	495707.70	1343011.59	Картометрический метод	5.0	-
5184	-	-	495710.22	1342983.81	Картометрический метод	5.0	-
5185	-	-	495734.94	1342983.19	Картометрический метод	5.0	-
5186	-	-	495740.88	1342986.23	Картометрический метод	5.0	-
5187	-	-	495740.88	1342986.21	Картометрический метод	5.0	-
5188	-	-	495741.06	1342986.30	Картометрический метод	5.0	-
5189	-	-	495741.13	1342985.85	Картометрический метод	5.0	-
5190	-	-	495744.21	1342967.20	Картометрический метод	5.0	-
5191	-	-	495744.67	1342964.44	Картометрический метод	5.0	-
5192	-	-	495744.77	1342963.83	Картометрический метод	5.0	-
5193	-	-	495752.60	1342963.99	Картометрический метод	5.0	-
5194	-	-	495766.86	1342964.29	Картометрический метод	5.0	-
5195	-	-	495788.84	1342964.75	Картометрический метод	5.0	-
5196	-	-	495788.84	1342961.99	Картометрический метод	5.0	-
4883	-	-	495788.63	1342912.33	Картометрический метод	5.0	-

2. Сведения о характерных точках границ объекта							
Обозначение характерных точек границ	**Существующие координаты, м**		**Измененные (уточненные) координаты, м**		**Метод определения координат характерной точки**	**Средняя квадратическая погрешность положения характерной точки (Mt), м**	**Описание обозначения точки на местности (при наличии)**
	X	**Y**	**X**	**Y**			
1	**2**	**3**	**4**	**5**	**6**	**7**	**8**
5197	-	-	488923.42	1338501.22	Картометрический метод	5.0	-
5198	-	-	488935.01	1338503.05	Картометрический метод	5.0	-
5199	-	-	488945.39	1338501.22	Картометрический метод	5.0	-
5200	-	-	488962.47	1338515.86	Картометрический метод	5.0	-
5201	-	-	488991.77	1338550.65	Картометрический метод	5.0	-
5202	-	-	489039.98	1338613.51	Картометрический метод	5.0	-
5203	-	-	489075.38	1338669.04	Картометрический метод	5.0	-
5204	-	-	489101.00	1338718.47	Картометрический метод	5.0	-
5205	-	-	489102.57	1338724.72	Картометрический метод	5.0	-
5206	-	-	489084.20	1338730.11	Картометрический метод	5.0	-
5207	-	-	489072.01	1338772.01	Картометрический метод	5.0	-
5208	-	-	489069.33	1338755.58	Картометрический метод	5.0	-
5209	-	-	489049.08	1338736.19	Картометрический метод	5.0	-
5210	-	-	489026.56	1338759.86	Картометрический метод	5.0	-
5211	-	-	489026.93	1338760.18	Картометрический метод	5.0	-
5212	-	-	489063.22	1338791.26	Картометрический метод	5.0	-
5213	-	-	489068.24	1338785.31	Картометрический метод	5.0	-
5214	-	-	489054.48	1338832.89	Картометрический метод	5.0	-
5215	-	-	489033.43	1338842.80	Картометрический метод	5.0	-
5216	-	-	488970.72	1338772.90	Картометрический метод	5.0	-
5217	-	-	489010.63	1338803.35	Картометрический метод	5.0	-
5218	-	-	489013.98	1338796.08	Картометрический метод	5.0	-
5219	-	-	488987.88	1338778.53	Картометрический метод	5.0	-
5220	-	-	488926.00	1338726.81	Картометрический метод	5.0	-
5221	-	-	488911.75	1338728.75	Картометрический метод	5.0	-

2. Сведения о характерных точках границ объекта

Обозначение характерных точек границ	Существующие координаты, м		Измененные (уточненные) координаты, м		Метод определения координат характерной точки	Средняя квадратическая погрешность положения характерной точки (Mt), м	Описание обозначения точки на местности (при наличии)
	X	Y	X	Y			
1	2	3	4	5	6	7	8
5222	-	-	488932.71	1338751.52	Картометрический метод	5.0	-
5223	-	-	488931.89	1338752.40	Картометрический метод	5.0	-
5224	-	-	488929.93	1338768.52	Картометрический метод	5.0	-
5225	-	-	488895.97	1338730.87	Картометрический метод	5.0	-
5226	-	-	488859.26	1338743.40	Картометрический метод	5.0	-
5227	-	-	488883.40	1338763.78	Картометрический метод	5.0	-
5228	-	-	488884.66	1338774.91	Картометрический метод	5.0	-
5229	-	-	488899.75	1338796.85	Картометрический метод	5.0	-
5230	-	-	488909.89	1338795.89	Картометрический метод	5.0	-
5231	-	-	488913.76	1338789.49	Картометрический метод	5.0	-
5232	-	-	488919.56	1338793.93	Картометрический метод	5.0	-
5233	-	-	488932.92	1338782.57	Картометрический метод	5.0	-
5234	-	-	488935.60	1338789.55	Картометрический метод	5.0	-
5235	-	-	489047.05	1338902.24	Картометрический метод	5.0	-
5236	-	-	489047.12	1338902.23	Картометрический метод	5.0	-
5237	-	-	489073.21	1338901.15	Картометрический метод	5.0	-
5238	-	-	489097.66	1338917.86	Картометрический метод	5.0	-
5239	-	-	489108.34	1338927.23	Картометрический метод	5.0	-
5240	-	-	489124.77	1338948.52	Картометрический метод	5.0	-
5241	-	-	489126.96	1338951.10	Картометрический метод	5.0	-
5242	-	-	489038.86	1339003.62	Картометрический метод	5.0	-
5243	-	-	489015.26	1339009.53	Картометрический метод	5.0	-
5244	-	-	488985.77	1339022.39	Картометрический метод	5.0	-
5245	-	-	488962.17	1339029.89	Картометрический метод	5.0	-
5246	-	-	488947.16	1339041.15	Картометрический метод	5.0	-

2. Сведения о характерных точках границ объекта

Обозначение характерных точек границ	Существующие координаты, м		Измененные (уточненные) координаты, м		Метод определения координат характерной точки	Средняя квадратическая погрешность положения характерной точки (Mt), м	Описание обозначения точки на местности (при наличии)
	X	Y	X	Y			
1	2	3	4	5	6	7	8
5247	-	-	488931.08	1339060.46	Картометрический метод	5.0	-
5248	-	-	488917.14	1339070.65	Картометрический метод	5.0	-
5249	-	-	488895.15	1339083.51	Картометрический метод	5.0	-
5250	-	-	488862.44	1339100.67	Картометрический метод	5.0	-
5251	-	-	488821.16	1339117.83	Картометрический метод	5.0	-
5252	-	-	488717.95	1339166.35	Картометрический метод	5.0	-
5253	-	-	488695.44	1339180.77	Картометрический метод	5.0	-
5254	-	-	488689.80	1339176.64	Картометрический метод	5.0	-
5255	-	-	488686.94	1339171.97	Картометрический метод	5.0	-
5256	-	-	488680.72	1339176.78	Картометрический метод	5.0	-
5257	-	-	488667.25	1339159.39	Картометрический метод	5.0	-
5258	-	-	488675.25	1339153.20	Картометрический метод	5.0	-
5259	-	-	488674.72	1339152.36	Картометрический метод	5.0	-
5260	-	-	488673.88	1339143.99	Картометрический метод	5.0	-
5261	-	-	488679.33	1339134.36	Картометрический метод	5.0	-
5262	-	-	488685.19	1339127.24	Картометрический метод	5.0	-
5263	-	-	488703.47	1339115.65	Картометрический метод	5.0	-
5264	-	-	488729.98	1339103.80	Картометрический метод	5.0	-
5265	-	-	488749.24	1339092.50	Картометрический метод	5.0	-
5266	-	-	488759.28	1339083.29	Картометрический метод	5.0	-
5267	-	-	488769.33	1339069.05	Картометрический метод	5.0	-
5268	-	-	488772.68	1339061.94	Картометрический метод	5.0	-
5269	-	-	488774.35	1339051.47	Картометрический метод	5.0	-
5270	-	-	488777.28	1339043.94	Картометрический метод	5.0	-
5271	-	-	488789.20	1339034.60	Картометрический метод	5.0	-

2. Сведения о характерных точках границ объекта

Обозначение характерных точек границ	Существующие координаты, м		Измененные (уточненные) координаты, м		Метод определения координат характерной точки	Средняя квадратическая погрешность положения характерной точки (Mt), м	Описание обозначения точки на местности (при наличии)
	X	Y	X	Y			
1	2	3	4	5	6	7	8
5272	-	-	488792.77	1339031.80	Картометрический метод	5.0	-
5273	-	-	488799.77	1339024.80	Картометрический метод	5.0	-
5274	-	-	488803.24	1339021.33	Картометрический метод	5.0	-
5275	-	-	488807.84	1339012.54	Картометрический метод	5.0	-
5276	-	-	488809.52	1339005.00	Картометрический метод	5.0	-
5277	-	-	488808.68	1338999.14	Картометрический метод	5.0	-
5278	-	-	488804.91	1338993.28	Картометрический метод	5.0	-
5279	-	-	488798.63	1338990.35	Картометрический метод	5.0	-
5280	-	-	488791.94	1338989.52	Картометрический метод	5.0	-
5281	-	-	488784.51	1338992.66	Картометрический метод	5.0	-
5282	-	-	488794.45	1338982.35	Картометрический метод	5.0	-
5283	-	-	488799.83	1338976.76	Картометрический метод	5.0	-
5284	-	-	488748.78	1338927.42	Картометрический метод	5.0	-
5285	-	-	488723.60	1338939.67	Картометрический метод	5.0	-
5286	-	-	488761.44	1338976.25	Картометрический метод	5.0	-
5287	-	-	488747.95	1338990.25	Картометрический метод	5.0	-
5288	-	-	488760.88	1339002.75	Картометрический метод	5.0	-
5289	-	-	488758.75	1339003.67	Картометрический метод	5.0	-
5290	-	-	488749.39	1339005.09	Картометрический метод	5.0	-
5291	-	-	488743.79	1339005.42	Картометрический метод	5.0	-
5292	-	-	488739.19	1339001.24	Картометрический метод	5.0	-
5293	-	-	488737.52	1338994.54	Картометрический метод	5.0	-
5294	-	-	488739.19	1338986.58	Картометрический метод	5.0	-
5295	-	-	488733.33	1338990.77	Картометрический метод	5.0	-
5296	-	-	488717.06	1339005.94	Картометрический метод	5.0	-

2. Сведения о характерных точках границ объекта

Обозначение характерных точек границ	Существующие координаты, м		Измененные (уточненные) координаты, м		Метод определения координат характерной точки	Средняя квадратическая погрешность положения характерной точки (Mt), м	Описание обозначения точки на местности (при наличии)
	X	Y	X	Y			
1	2	3	4	5	6	7	8
5297	-	-	488722.17	1339013.32	Картометрический метод	5.0	-
5298	-	-	488725.57	1339021.26	Картометрический метод	5.0	-
5299	-	-	488728.72	1339028.45	Картометрический метод	5.0	-
5300	-	-	488728.30	1339032.63	Картометрический метод	5.0	-
5301	-	-	488725.79	1339036.40	Картометрический метод	5.0	-
5302	-	-	488718.68	1339040.17	Картометрический метод	5.0	-
5303	-	-	488706.96	1339043.10	Картометрический метод	5.0	-
5304	-	-	488693.14	1339041.01	Картометрический метод	5.0	-
5305	-	-	488680.58	1339032.63	Картометрический метод	5.0	-
5306	-	-	488678.51	1339030.31	Картометрический метод	5.0	-
5307	-	-	488695.99	1338917.80	Картометрический метод	5.0	-
5308	-	-	488700.79	1338907.40	Картометрический метод	5.0	-
5309	-	-	488700.39	1338898.20	Картометрический метод	5.0	-
5310	-	-	488685.61	1338880.24	Картометрический метод	5.0	-
5311	-	-	488685.59	1338880.20	Картометрический метод	5.0	-
5312	-	-	488681.59	1338873.80	Картометрический метод	5.0	-
5313	-	-	488680.79	1338866.60	Картометрический метод	5.0	-
5314	-	-	488682.39	1338857.80	Картометрический метод	5.0	-
5315	-	-	488681.99	1338848.60	Картометрический метод	5.0	-
5316	-	-	488675.99	1338840.60	Картометрический метод	5.0	-
5317	-	-	488672.79	1338830.20	Картометрический метод	5.0	-
5318	-	-	488673.19	1338826.20	Картометрический метод	5.0	-
5319	-	-	488678.39	1338825.00	Картометрический метод	5.0	-
5320	-	-	488680.79	1338823.40	Картометрический метод	5.0	-
5321	-	-	488681.19	1338819.80	Картометрический метод	5.0	-

2. Сведения о характерных точках границ объекта

Обозначение характерных точек границ	Существующие координаты, м		Измененные (уточненные) координаты, м		Метод определения координат характерной точки	Средняя квадратическая погрешность положения характерной точки (Mt), м	Описание обозначения точки на местности (при наличии)
	X	Y	X	Y			
1	2	3	4	5	6	7	8
5322	-	-	488675.19	1338810.20	Картометрический метод	5.0	-
5323	-	-	488664.39	1338785.80	Картометрический метод	5.0	-
5324	-	-	488659.19	1338781.00	Картометрический метод	5.0	-
5325	-	-	488648.39	1338779.40	Картометрический метод	5.0	-
5326	-	-	488638.45	1338777.40	Картометрический метод	5.0	-
5327	-	-	488631.25	1338780.60	Картометрический метод	5.0	-
5328	-	-	488626.46	1338783.00	Картометрический метод	5.0	-
5329	-	-	488625.66	1338791.00	Картометрический метод	5.0	-
5330	-	-	488626.06	1338796.60	Картометрический метод	5.0	-
5331	-	-	488627.07	1338797.59	Картометрический метод	5.0	-
5332	-	-	488642.06	1338812.20	Картометрический метод	5.0	-
5333	-	-	488646.46	1338824.20	Картометрический метод	5.0	-
5334	-	-	488649.26	1338838.60	Картометрический метод	5.0	-
5335	-	-	488654.86	1338845.40	Картометрический метод	5.0	-
5336	-	-	488656.46	1338850.20	Картометрический метод	5.0	-
5337	-	-	488655.26	1338858.60	Картометрический метод	5.0	-
5338	-	-	488656.06	1338865.00	Картометрический метод	5.0	-
5339	-	-	488668.45	1338883.40	Картометрический метод	5.0	-
5340	-	-	488672.81	1338894.11	Картометрический метод	5.0	-
5341	-	-	488672.84	1338894.32	Картометрический метод	5.0	-
5342	-	-	488672.05	1338909.80	Картометрический метод	5.0	-
5343	-	-	488663.66	1338929.00	Картометрический метод	5.0	-
5344	-	-	488661.26	1338939.40	Картометрический метод	5.0	-
5345	-	-	488653.66	1338953.00	Картометрический метод	5.0	-
5346	-	-	488642.46	1338960.60	Картометрический метод	5.0	-

2. Сведения о характерных точках границ объекта

Обозначение характерных точек границ	Существующие координаты, м		Измененные (уточненные) координаты, м		Метод определения координат характерной точки	Средняя квадратическая погрешность положения характерной точки (Mt), м	Описание обозначения точки на местности (при наличии)
	X	Y	X	Y			
1	2	3	4	5	6	7	8
5347	-	-	488630.85	1338971.00	Картометрический метод	5.0	-
5348	-	-	488628.45	1338977.80	Картометрический метод	5.0	-
5349	-	-	488626.96	1339000.18	Картометрический метод	5.0	-
5350	-	-	488620.10	1339016.90	Картометрический метод	5.0	-
5351	-	-	488613.28	1339027.49	Картометрический метод	5.0	-
5352	-	-	488609.83	1339038.41	Картометрический метод	5.0	-
5353	-	-	488606.90	1339047.70	Картометрический метод	5.0	-
5354	-	-	488607.32	1339060.68	Картометрический метод	5.0	-
5355	-	-	488617.37	1339082.03	Картометрический метод	5.0	-
5356	-	-	488623.65	1339112.17	Картометрический метод	5.0	-
5357	-	-	488623.23	1339125.57	Картометрический метод	5.0	-
5358	-	-	488621.97	1339133.52	Картометрический метод	5.0	-
5359	-	-	488615.70	1339139.38	Картометрический метод	5.0	-
5360	-	-	488605.65	1339141.06	Картометрический метод	5.0	-
5361	-	-	488599.27	1339134.83	Картометрический метод	5.0	-
5362	-	-	488595.63	1339102.06	Картометрический метод	5.0	-
5363	-	-	488547.32	1339019.18	Картометрический метод	5.0	-
5364	-	-	488538.26	1339044.35	Картометрический метод	5.0	-
5365	-	-	488538.27	1339044.36	Картометрический метод	5.0	-
5366	-	-	488539.65	1339048.12	Картометрический метод	5.0	-
5367	-	-	488539.62	1339054.11	Картометрический метод	5.0	-
5368	-	-	488540.10	1339058.21	Картометрический метод	5.0	-
5369	-	-	488541.29	1339063.90	Картометрический метод	5.0	-
5370	-	-	488540.33	1339071.61	Картометрический метод	5.0	-
5371	-	-	488539.25	1339080.55	Картометрический метод	5.0	-

2. Сведения о характерных точках границ объекта

Обозначение характерных точек границ	Существующие координаты, м		Измененные (уточненные) координаты, м		Метод определения координат характерной точки	Средняя квадратическая погрешность положения характерной точки (Mt), м	Описание обозначения точки на местности (при наличии)
	X	Y	X	Y			
1	2	3	4	5	6	7	8
5372	-	-	488538.66	1339083.56	Картометрический метод	5.0	-
5373	-	-	488535.95	1339077.43	Картометрический метод	5.0	-
5374	-	-	488532.60	1339069.89	Картометрический метод	5.0	-
5375	-	-	488529.25	1339062.36	Картометрический метод	5.0	-
5376	-	-	488524.23	1339054.40	Картометрический метод	5.0	-
5377	-	-	488514.18	1339044.35	Картометрический метод	5.0	-
5378	-	-	488503.42	1339035.55	Картометрический метод	5.0	-
5379	-	-	488500.36	1339033.05	Картометрический метод	5.0	-
5380	-	-	488495.67	1339028.18	Картометрический метод	5.0	-
5381	-	-	488493.90	1339026.34	Картометрический метод	5.0	-
5382	-	-	488489.90	1339022.17	Картометрический метод	5.0	-
5383	-	-	488467.71	1338988.68	Картометрический метод	5.0	-
5384	-	-	488442.62	1338947.57	Картометрический метод	5.0	-
5385	-	-	488434.89	1338934.92	Картометрический метод	5.0	-
5386	-	-	488428.36	1338924.21	Картометрический метод	5.0	-
5387	-	-	488422.72	1338925.82	Картометрический метод	5.0	-
5388	-	-	488422.50	1338925.88	Картометрический метод	5.0	-
5389	-	-	488418.91	1338918.09	Картометрический метод	5.0	-
5390	-	-	488397.80	1338872.30	Картометрический метод	5.0	-
5391	-	-	488327.06	1338901.19	Картометрический метод	5.0	-
5392	-	-	488313.06	1338907.62	Картометрический метод	5.0	-
5393	-	-	488285.19	1338920.44	Картометрический метод	5.0	-
5394	-	-	488283.26	1338919.74	Картометрический метод	5.0	-
5395	-	-	488280.65	1338918.80	Картометрический метод	5.0	-
5396	-	-	488270.12	1338915.00	Картометрический метод	5.0	-

2. Сведения о характерных точках границ объекта							
Обозначение характерных точек границ	**Существующие координаты, м**		**Измененные (уточненные) координаты, м**		**Метод определения координат характерной точки**	**Средняя квадратическая погрешность положения характерной точки (Mt), м**	**Описание обозначения точки на местности (при наличии)**
	X	**Y**	**X**	**Y**			
1	**2**	**3**	**4**	**5**	**6**	**7**	**8**
5397	-	-	488264.68	1338913.74	Картометрический метод	5.0	-
5398	-	-	488264.31	1338913.66	Картометрический метод	5.0	-
5399	-	-	488259.24	1338912.49	Картометрический метод	5.0	-
5400	-	-	488254.59	1338911.61	Картометрический метод	5.0	-
5401	-	-	488252.54	1338911.23	Картометрический метод	5.0	-
5402	-	-	488248.54	1338911.76	Картометрический метод	5.0	-
5403	-	-	488248.08	1338911.83	Картометрический метод	5.0	-
5404	-	-	488246.26	1338912.07	Картометрический метод	5.0	-
5405	-	-	488243.57	1338914.42	Картометрический метод	5.0	-
5406	-	-	488242.91	1338915.00	Картометрический метод	5.0	-
5407	-	-	488239.98	1338920.86	Картометрический метод	5.0	-
5408	-	-	488239.98	1338927.56	Картометрический метод	5.0	-
5409	-	-	488242.07	1338934.68	Картометрический метод	5.0	-
5410	-	-	488248.35	1338946.40	Картометрический метод	5.0	-
5411	-	-	488251.09	1338950.34	Картометрический метод	5.0	-
5412	-	-	488251.77	1338951.33	Картометрический метод	5.0	-
5413	-	-	488255.05	1338956.03	Картометрический метод	5.0	-
5414	-	-	488262.21	1338961.39	Картометрический метод	5.0	-
5415	-	-	488262.84	1338961.87	Картометрический метод	5.0	-
5416	-	-	488265.10	1338963.56	Картометрический метод	5.0	-
5417	-	-	488274.80	1338969.00	Картометрический метод	5.0	-
5418	-	-	488282.26	1338973.19	Картометрический метод	5.0	-
5419	-	-	488283.70	1338973.19	Картометрический метод	5.0	-
5420	-	-	488285.91	1338973.19	Картометрический метод	5.0	-
5421	-	-	488287.70	1338973.19	Картометрический метод	5.0	-

2. Сведения о характерных точках границ объекта

Обозначение характерных точек границ	Существующие координаты, м		Измененные (уточненные) координаты, м		Метод определения координат характерной точки	Средняя квадратическая погрешность положения характерной точки (Mt), м	Описание обозначения точки на местности (при наличии)
	X	Y	X	Y			
1	2	3	4	5	6	7	8
5422	-	-	488327.06	1338956.86	Картометрический метод	5.0	-
5423	-	-	488347.25	1338948.69	Картометрический метод	5.0	-
5424	-	-	488360.14	1338943.47	Картометрический метод	5.0	-
5425	-	-	488411.62	1338950.16	Картометрический метод	5.0	-
5426	-	-	488409.97	1338994.72	Картометрический метод	5.0	-
5427	-	-	488409.94	1338995.38	Картометрический метод	5.0	-
5428	-	-	488400.38	1339000.77	Картометрический метод	5.0	-
5429	-	-	488367.66	1339019.24	Картометрический метод	5.0	-
5430	-	-	488367.62	1339020.25	Картометрический метод	5.0	-
5431	-	-	488367.12	1339032.94	Картометрический метод	5.0	-
5432	-	-	488365.57	1339072.40	Картометрический метод	5.0	-
5433	-	-	488388.59	1339079.10	Картометрический метод	5.0	-
5434	-	-	488389.75	1339080.58	Картометрический метод	5.0	-
5435	-	-	488442.60	1339147.75	Картометрический метод	5.0	-
5436	-	-	488456.42	1339140.22	Картометрический метод	5.0	-
5437	-	-	488417.48	1339079.52	Картометрический метод	5.0	-
5438	-	-	488469.81	1339055.66	Картометрический метод	5.0	-
5439	-	-	488469.98	1339055.94	Картометрический метод	5.0	-
5440	-	-	488509.56	1339121.08	Картометрический метод	5.0	-
5441	-	-	488509.43	1339121.17	Картометрический метод	5.0	-
5442	-	-	488501.33	1339130.09	Картометрический метод	5.0	-
5443	-	-	488501.33	1339134.58	Картометрический метод	5.0	-
5444	-	-	488510.29	1339146.22	Картометрический метод	5.0	-
5445	-	-	488522.70	1339164.86	Картометрический метод	5.0	-
5446	-	-	488527.43	1339166.35	Картометрический метод	5.0	-

2. Сведения о характерных точках границ объекта

Обозначение характерных точек границ	Существующие координаты, м		Измененные (уточненные) координаты, м		Метод определения координат характерной точки	Средняя квадратическая погрешность положения характерной точки (Mt), м	Описание обозначения точки на местности (при наличии)
	X	Y	X	Y			
1	2	3	4	5	6	7	8
5447	-	-	488526.71	1339168.36	Картометрический метод	5.0	-
5448	-	-	488526.41	1339169.23	Картометрический метод	5.0	-
5449	-	-	488522.18	1339181.21	Картометрический метод	5.0	-
5450	-	-	488520.79	1339187.17	Картометрический метод	5.0	-
5451	-	-	488512.17	1339197.03	Картометрический метод	5.0	-
5452	-	-	488486.13	1339212.77	Картометрический метод	5.0	-
5453	-	-	488484.71	1339213.63	Картометрический метод	5.0	-
5454	-	-	488477.61	1339217.92	Картометрический метод	5.0	-
5455	-	-	488468.87	1339231.03	Картометрический метод	5.0	-
5456	-	-	488468.78	1339231.12	Картометрический метод	5.0	-
5457	-	-	488459.26	1339240.64	Картометрический метод	5.0	-
5458	-	-	488447.90	1339247.63	Картометрический метод	5.0	-
5459	-	-	488435.66	1339252.00	Картометрический метод	5.0	-
5460	-	-	488414.54	1339254.34	Картометрический метод	5.0	-
5461	-	-	488411.32	1339250.45	Картометрический метод	5.0	-
5462	-	-	488409.91	1339250.91	Картометрический метод	5.0	-
5463	-	-	488409.33	1339251.10	Картометрический метод	5.0	-
5464	-	-	488408.14	1339249.58	Картометрический метод	5.0	-
5465	-	-	488388.36	1339224.24	Картометрический метод	5.0	-
5466	-	-	488378.90	1339212.12	Картометрический метод	5.0	-
5467	-	-	488340.88	1339163.41	Картометрический метод	5.0	-
5468	-	-	488316.29	1339186.71	Картометрический метод	5.0	-
5469	-	-	488219.24	1339116.84	Картометрический метод	5.0	-
5470	-	-	488239.01	1339052.64	Картометрический метод	5.0	-
5471	-	-	488245.40	1339041.69	Картометрический метод	5.0	-

2. Сведения о характерных точках границ объекта

Обозначение характерных точек границ	Существующие координаты, м		Измененные (уточненные) координаты, м		Метод определения координат характерной точки	Средняя квадратическая погрешность положения характерной точки (Mt), м	Описание обозначения точки на местности (при наличии)
	X	Y	X	Y			
1	2	3	4	5	6	7	8
5472	-	-	488233.77	1339034.61	Картометрический метод	5.0	-
5473	-	-	488235.90	1339031.70	Картометрический метод	5.0	-
5474	-	-	488200.39	1339005.72	Картометрический метод	5.0	-
5475	-	-	488184.58	1339027.33	Картометрический метод	5.0	-
5476	-	-	488203.13	1339040.93	Картометрический метод	5.0	-
5477	-	-	488220.43	1339040.10	Картометрический метод	5.0	-
5478	-	-	488186.84	1339064.97	Картометрический метод	5.0	-
5479	-	-	488165.84	1339062.17	Картометрический метод	5.0	-
5480	-	-	488128.07	1339046.78	Картометрический метод	5.0	-
5481	-	-	488104.98	1339025.09	Картометрический метод	5.0	-
5482	-	-	488049.74	1338941.34	Картометрический метод	5.0	-
5483	-	-	488030.82	1338955.13	Картометрический метод	5.0	-
5484	-	-	488006.64	1338959.58	Картометрический метод	5.0	-
5485	-	-	488002.38	1338960.09	Картометрический метод	5.0	-
5486	-	-	488001.93	1338954.02	Картометрический метод	5.0	-
5487	-	-	488000.75	1338942.68	Картометрический метод	5.0	-
5488	-	-	487993.90	1338930.40	Картометрический метод	5.0	-
5489	-	-	487993.21	1338929.10	Картометрический метод	5.0	-
5490	-	-	487970.52	1338887.88	Картометрический метод	5.0	-
5491	-	-	487953.70	1338854.80	Картометрический метод	5.0	-
5492	-	-	487949.64	1338847.60	Картометрический метод	5.0	-
5493	-	-	487947.09	1338842.58	Картометрический метод	5.0	-
5494	-	-	487914.82	1338779.10	Картометрический метод	5.0	-
5495	-	-	487890.26	1338732.37	Картометрический метод	5.0	-
5496	-	-	487871.88	1338697.02	Картометрический метод	5.0	-

2. Сведения о характерных точках границ объекта

Обозначение характерных точек границ	Существующие координаты, м		Измененные (уточненные) координаты, м		Метод определения координат характерной точки	Средняя квадратическая погрешность положения характерной точки (Mt), м	Описание обозначения точки на местности (при наличии)
	X	Y	X	Y			
1	2	3	4	5	6	7	8
5497	-	-	487870.86	1338695.19	Картометрический метод	5.0	-
5498	-	-	487868.92	1338691.71	Картометрический метод	5.0	-
5499	-	-	487854.24	1338665.40	Картометрический метод	5.0	-
5500	-	-	487857.20	1338664.52	Картометрический метод	5.0	-
5501	-	-	487862.44	1338662.98	Картометрический метод	5.0	-
5502	-	-	487893.98	1338641.40	Картометрический метод	5.0	-
5503	-	-	487905.48	1338657.08	Картометрический метод	5.0	-
5504	-	-	487901.90	1338661.03	Картометрический метод	5.0	-
5505	-	-	487912.81	1338675.42	Картометрический метод	5.0	-
5506	-	-	487909.91	1338677.71	Картометрический метод	5.0	-
5507	-	-	487918.69	1338685.96	Картометрический метод	5.0	-
5508	-	-	487938.37	1338678.61	Картометрический метод	5.0	-
5509	-	-	487945.38	1338673.59	Картометрический метод	5.0	-
5510	-	-	487947.85	1338669.55	Картометрический метод	5.0	-
5511	-	-	487951.78	1338664.06	Картометрический метод	5.0	-
5512	-	-	487945.08	1338656.04	Картометрический метод	5.0	-
5513	-	-	487951.95	1338650.57	Картометрический метод	5.0	-
5514	-	-	487956.57	1338656.37	Картометрический метод	5.0	-
5515	-	-	487990.07	1338632.90	Картометрический метод	5.0	-
5516	-	-	487979.79	1338618.37	Картометрический метод	5.0	-
5517	-	-	487984.06	1338615.23	Картометрический метод	5.0	-
5518	-	-	487995.98	1338630.45	Картометрический метод	5.0	-
5519	-	-	488006.56	1338624.79	Картометрический метод	5.0	-
5520	-	-	488010.20	1338622.84	Картометрический метод	5.0	-
5521	-	-	488067.74	1338593.74	Картометрический метод	5.0	-

2. Сведения о характерных точках границ объекта

Обозначение характерных точек границ	Существующие координаты, м		Измененные (уточненные) координаты, м		Метод определения координат характерной точки	Средняя квадратическая погрешность положения характерной точки (Mt), м	Описание обозначения точки на местности (при наличии)
	X	Y	X	Y			
1	2	3	4	5	6	7	8
5522	-	-	488088.25	1338590.43	Картометрический метод	5.0	-
5523	-	-	488099.11	1338588.09	Картометрический метод	5.0	-
5524	-	-	488123.37	1338593.79	Картометрический метод	5.0	-
5525	-	-	488132.11	1338601.38	Картометрический метод	5.0	-
5526	-	-	488160.21	1338607.78	Картометрический метод	5.0	-
5527	-	-	488164.53	1338603.45	Картометрический метод	5.0	-
5528	-	-	488166.23	1338603.85	Картометрический метод	5.0	-
5529	-	-	488188.59	1338617.44	Картометрический метод	5.0	-
5530	-	-	488187.11	1338619.03	Картометрический метод	5.0	-
5531	-	-	488180.46	1338612.86	Картометрический метод	5.0	-
5532	-	-	488167.71	1338607.03	Картометрический метод	5.0	-
5533	-	-	488160.49	1338614.66	Картометрический метод	5.0	-
5534	-	-	488186.30	1338639.33	Картометрический метод	5.0	-
5535	-	-	488190.41	1338634.82	Картометрический метод	5.0	-
5536	-	-	488196.69	1338627.93	Картометрический метод	5.0	-
5537	-	-	488199.95	1338624.35	Картометрический метод	5.0	-
5538	-	-	488217.96	1338635.30	Картометрический метод	5.0	-
5539	-	-	488239.40	1338638.10	Картометрический метод	5.0	-
5540	-	-	488243.32	1338638.86	Картометрический метод	5.0	-
5541	-	-	488242.58	1338642.69	Картометрический метод	5.0	-
5542	-	-	488260.45	1338662.40	Картометрический метод	5.0	-
5543	-	-	488269.10	1338664.07	Картометрический метод	5.0	-
5544	-	-	488303.63	1338670.73	Картометрический метод	5.0	-
5545	-	-	488307.28	1338651.82	Картометрический метод	5.0	-
5546	-	-	488328.86	1338658.86	Картометрический метод	5.0	-

2. Сведения о характерных точках границ объекта

Обозначение характерных точек границ	Существующие координаты, м		Измененные (уточненные) координаты, м		Метод определения координат характерной точки	Средняя квадратическая погрешность положения характерной точки (Mt), м	Описание обозначения точки на местности (при наличии)
	X	Y	X	Y			
1	2	3	4	5	6	7	8
5547	-	-	488327.58	1338688.39	Картометрический метод	5.0	-
5548	-	-	488333.45	1338688.71	Картометрический метод	5.0	-
5549	-	-	488333.46	1338696.04	Картометрический метод	5.0	-
5550	-	-	488373.40	1338692.35	Картометрический метод	5.0	-
5551	-	-	488367.03	1338725.58	Картометрический метод	5.0	-
5552	-	-	488378.92	1338725.58	Картометрический метод	5.0	-
5553	-	-	488414.60	1338703.90	Картометрический метод	5.0	-
5554	-	-	488428.59	1338691.30	Картометрический метод	5.0	-
5555	-	-	488445.66	1338688.20	Картометрический метод	5.0	-
5556	-	-	488468.87	1338665.40	Картометрический метод	5.0	-
5557	-	-	488487.26	1338664.61	Картометрический метод	5.0	-
5558	-	-	488489.38	1338670.34	Картометрический метод	5.0	-
5559	-	-	488510.90	1338658.80	Картометрический метод	5.0	-
5560	-	-	488534.23	1338642.33	Картометрический метод	5.0	-
5561	-	-	488576.90	1338633.94	Картометрический метод	5.0	-
5562	-	-	488589.78	1338625.50	Картометрический метод	5.0	-
5563	-	-	488635.46	1338618.58	Картометрический метод	5.0	-
5564	-	-	488642.76	1338618.09	Картометрический метод	5.0	-
5565	-	-	488650.86	1338609.80	Картометрический метод	5.0	-
5566	-	-	488674.61	1338596.88	Картометрический метод	5.0	-
5567	-	-	488678.96	1338595.38	Картометрический метод	5.0	-
5568	-	-	488703.25	1338597.24	Картометрический метод	5.0	-
5569	-	-	488717.87	1338594.30	Картометрический метод	5.0	-
5570	-	-	488730.33	1338618.02	Картометрический метод	5.0	-
5571	-	-	488736.07	1338613.73	Картометрический метод	5.0	-

2. Сведения о характерных точках границ объекта

Обозначение характерных точек границ	Существующие координаты, м		Измененные (уточненные) координаты, м		Метод определения координат характерной точки	Средняя квадратическая погрешность положения характерной точки (Mt), м	Описание обозначения точки на местности (при наличии)
	X	Y	X	Y			
1	2	3	4	5	6	7	8
5572	-	-	488771.33	1338650.73	Картометрический метод	5.0	-
5573	-	-	488787.30	1338636.54	Картометрический метод	5.0	-
5574	-	-	488779.13	1338627.23	Картометрический метод	5.0	-
5575	-	-	488759.20	1338604.47	Картометрический метод	5.0	-
5576	-	-	488751.71	1338601.66	Картометрический метод	5.0	-
5577	-	-	488775.81	1338582.62	Картометрический метод	5.0	-
5578	-	-	488775.82	1338582.61	Картометрический метод	5.0	-
5579	-	-	488793.19	1338566.66	Картометрический метод	5.0	-
5580	-	-	488797.89	1338573.60	Картометрический метод	5.0	-
5581	-	-	488820.06	1338602.91	Картометрический метод	5.0	-
5582	-	-	488831.44	1338620.01	Картометрический метод	5.0	-
5583	-	-	488833.14	1338622.07	Картометрический метод	5.0	-
5584	-	-	488835.51	1338630.34	Картометрический метод	5.0	-
5585	-	-	488841.11	1338641.11	Картометрический метод	5.0	-
5586	-	-	488851.11	1338653.11	Картометрический метод	5.0	-
5587	-	-	488861.51	1338662.51	Картометрический метод	5.0	-
5588	-	-	488868.71	1338668.06	Картометрический метод	5.0	-
5589	-	-	488876.17	1338662.01	Картометрический метод	5.0	-
5590	-	-	488875.85	1338659.59	Картометрический метод	5.0	-
5591	-	-	488881.14	1338659.31	Картометрический метод	5.0	-
5592	-	-	488881.45	1338648.04	Картометрический метод	5.0	-
5593	-	-	488892.99	1338641.17	Картометрический метод	5.0	-
5594	-	-	488893.86	1338629.97	Картометрический метод	5.0	-
5595	-	-	488881.74	1338619.97	Картометрический метод	5.0	-
5596	-	-	488857.31	1338611.25	Картометрический метод	5.0	-

2. Сведения о характерных точках границ объекта							
Обозначение характерных точек границ	**Существующие координаты, м**		**Измененные (уточненные) координаты, м**		**Метод определения координат характерной точки**	**Средняя квадратическая погрешность положения характерной точки (Mt), м**	**Описание обозначения точки на местности (при наличии)**
	X	**Y**	**X**	**Y**			
1	**2**	**3**	**4**	**5**	**6**	**7**	**8**
5597	-	-	488856.19	1338610.33	Картометрический метод	5.0	-
5598	-	-	488852.86	1338607.54	Картометрический метод	5.0	-
5599	-	-	488816.72	1338564.42	Картометрический метод	5.0	-
5600	-	-	488804.76	1338548.22	Картометрический метод	5.0	-
5601	-	-	488816.50	1338539.57	Картометрический метод	5.0	-
5602	-	-	488820.73	1338545.06	Картометрический метод	5.0	-
5603	-	-	488846.57	1338578.73	Картометрический метод	5.0	-
5604	-	-	488863.35	1338598.78	Картометрический метод	5.0	-
5605	-	-	488866.13	1338601.17	Картометрический метод	5.0	-
5606	-	-	488880.88	1338589.89	Картометрический метод	5.0	-
5607	-	-	488904.07	1338621.40	Картометрический метод	5.0	-
5608	-	-	488912.07	1338632.29	Картометрический метод	5.0	-
5609	-	-	488934.93	1338628.81	Картометрический метод	5.0	-
5610	-	-	488922.93	1338614.88	Картометрический метод	5.0	-
5611	-	-	488920.58	1338612.46	Картометрический метод	5.0	-
5612	-	-	488907.75	1338597.12	Картометрический метод	5.0	-
5613	-	-	488894.93	1338581.77	Картометрический метод	5.0	-
5614	-	-	488859.11	1338536.45	Картометрический метод	5.0	-
5615	-	-	488857.59	1338534.46	Картометрический метод	5.0	-
5616	-	-	488857.84	1338534.24	Картометрический метод	5.0	-
5617	-	-	488871.92	1338550.23	Картометрический метод	5.0	-
5618	-	-	488920.72	1338506.20	Картометрический метод	5.0	-
5619	-	-	488911.11	1338495.93	Картометрический метод	5.0	-
5197	-	-	488923.42	1338501.22	Картометрический метод	5.0	-
5620	-	-	488044.04	1338909.62	Картометрический метод	5.0	-

2. Сведения о характерных точках границ объекта

Обозначение характерных точек границ	Существующие координаты, м		Измененные (уточненные) координаты, м		Метод определения координат характерной точки	Средняя квадратическая погрешность положения характерной точки (Mt), м	Описание обозначения точки на местности (при наличии)
	X	Y	X	Y			
1	2	3	4	5	6	7	8
5621	-	-	488057.09	1338892.81	Картометрический метод	5.0	-
5622	-	-	488065.20	1338899.11	Картометрический метод	5.0	-
5623	-	-	488036.02	1338937.47	Картометрический метод	5.0	-
5624	-	-	488033.50	1338935.01	Картометрический метод	5.0	-
5625	-	-	488028.14	1338943.22	Картометрический метод	5.0	-
5626	-	-	488016.77	1338935.80	Картометрический метод	5.0	-
5627	-	-	488036.84	1338905.02	Картометрический метод	5.0	-
5620	-	-	488044.04	1338909.62	Картометрический метод	5.0	-
5628	-	-	487952.95	1338685.12	Картометрический метод	5.0	-
5629	-	-	487930.58	1338702.51	Картометрический метод	5.0	-
5630	-	-	487921.85	1338690.44	Картометрический метод	5.0	-
5631	-	-	487946.94	1338677.13	Картометрический метод	5.0	-
5628	-	-	487952.95	1338685.12	Картометрический метод	5.0	-
5632	-	-	489325.08	1334500.10	Картометрический метод	5.0	-
5633	-	-	489264.06	1334476.38	Картометрический метод	5.0	-
5634	-	-	489199.88	1334446.70	Картометрический метод	5.0	-
5635	-	-	489204.77	1334427.45	Картометрический метод	5.0	-
5636	-	-	489211.34	1334408.87	Картометрический метод	5.0	-
5637	-	-	489183.27	1334382.93	Картометрический метод	5.0	-
5638	-	-	489175.85	1334394.42	Картометрический метод	5.0	-
5639	-	-	489157.39	1334420.27	Картометрический метод	5.0	-
5640	-	-	489105.49	1334394.35	Картометрический метод	5.0	-
5641	-	-	489088.87	1334399.48	Картометрический метод	5.0	-
5642	-	-	489082.74	1334410.51	Картометрический метод	5.0	-
5643	-	-	489049.06	1334392.62	Картометрический метод	5.0	-

2. Сведения о характерных точках границ объекта

Обозначение характерных точек границ	Существующие координаты, м		Измененные (уточненные) координаты, м		Метод определения координат характерной точки	Средняя квадратическая погрешность положения характерной точки (Mt), м	Описание обозначения точки на местности (при наличии)
	X	Y	X	Y			
1	2	3	4	5	6	7	8
5644	-	-	489052.71	1334376.80	Картометрический метод	5.0	-
5645	-	-	489045.35	1334364.54	Картометрический метод	5.0	-
5646	-	-	489035.73	1334363.55	Картометрический метод	5.0	-
5647	-	-	489009.19	1334360.86	Картометрический метод	5.0	-
5648	-	-	489001.22	1334352.28	Картометрический метод	5.0	-
5649	-	-	488998.77	1334335.12	Картометрический метод	5.0	-
5650	-	-	488997.09	1334334.98	Картометрический метод	5.0	-
5651	-	-	488997.27	1334321.97	Картометрический метод	5.0	-
5652	-	-	488997.36	1334316.46	Картометрический метод	5.0	-
5653	-	-	488998.05	1334308.90	Картометрический метод	5.0	-
5654	-	-	488999.72	1334290.48	Картометрический метод	5.0	-
5655	-	-	488981.00	1334288.85	Картометрический метод	5.0	-
5656	-	-	488979.60	1334299.57	Картометрический метод	5.0	-
5657	-	-	488979.44	1334307.40	Картометрический метод	5.0	-
5658	-	-	488979.01	1334334.12	Картометрический метод	5.0	-
5659	-	-	488926.30	1334331.42	Картометрический метод	5.0	-
5660	-	-	488929.86	1334275.01	Картометрический метод	5.0	-
5661	-	-	488918.85	1334270.60	Картометрический метод	5.0	-
5662	-	-	488895.19	1334271.80	Картометрический метод	5.0	-
5663	-	-	488893.61	1334271.87	Картометрический метод	5.0	-
5664	-	-	488892.15	1334233.98	Картометрический метод	5.0	-
5665	-	-	488887.78	1334206.28	Картометрический метод	5.0	-
5666	-	-	488871.74	1334193.17	Картометрический метод	5.0	-
5667	-	-	488844.05	1334191.71	Картометрический метод	5.0	-
5668	-	-	488819.27	1334177.13	Картометрический метод	5.0	-

2. Сведения о характерных точках границ объекта							
Обозначение характерных точек границ	**Существующие координаты, м**		**Измененные (уточненные) координаты, м**		**Метод определения координат характерной точки**	**Средняя квадратическая погрешность положения характерной точки (Mt), м**	**Описание обозначения точки на местности (при наличии)**
	X	**Y**	**X**	**Y**			
1	**2**	**3**	**4**	**5**	**6**	**7**	**8**
5669	-	-	488814.90	1334159.64	Картометрический метод	5.0	-
5670	-	-	488838.22	1334124.66	Картометрический метод	5.0	-
5671	-	-	488892.15	1334089.68	Картометрический метод	5.0	-
5672	-	-	488911.10	1334080.93	Картометрический метод	5.0	-
5673	-	-	488927.13	1334083.85	Картометрический метод	5.0	-
5674	-	-	488937.33	1334096.96	Картометрический метод	5.0	-
5675	-	-	488953.37	1334104.25	Картометрический метод	5.0	-
5676	-	-	488975.24	1334096.96	Картометрический метод	5.0	-
5677	-	-	488978.15	1334072.19	Картометрический метод	5.0	-
5678	-	-	488972.40	1334059.55	Картометрический метод	5.0	-
5679	-	-	488970.87	1334056.15	Картометрический метод	5.0	-
5680	-	-	488950.45	1334043.03	Картометрический метод	5.0	-
5681	-	-	488922.98	1334043.61	Картометрический метод	5.0	-
5682	-	-	488916.23	1334028.29	Картометрический метод	5.0	-
5683	-	-	488859.98	1333988.14	Картометрический метод	5.0	-
5684	-	-	488880.91	1333978.85	Картометрический метод	5.0	-
5685	-	-	488900.15	1333953.19	Картометрический метод	5.0	-
5686	-	-	488901.42	1333950.91	Картометрический метод	5.0	-
5687	-	-	488908.16	1333938.78	Картометрический метод	5.0	-
5688	-	-	488915.54	1333936.29	Картометрический метод	5.0	-
5689	-	-	488946.18	1333952.06	Картометрический метод	5.0	-
5690	-	-	488957.33	1333930.40	Картометрический метод	5.0	-
5691	-	-	488943.01	1333920.66	Картометрический метод	5.0	-
5692	-	-	488947.54	1333922.05	Картометрический метод	5.0	-
5693	-	-	488967.94	1333900.19	Картометрический метод	5.0	-

2. Сведения о характерных точках границ объекта

Обозначение характерных точек границ	Существующие координаты, м		Измененные (уточненные) координаты, м		Метод определения координат характерной точки	Средняя квадратическая погрешность положения характерной точки (Mt), м	Описание обозначения точки на местности (при наличии)
	X	Y	X	Y			
1	2	3	4	5	6	7	8
5694	-	-	488984.47	1333882.53	Картометрический метод	5.0	-
5695	-	-	489002.31	1333863.42	Картометрический метод	5.0	-
5696	-	-	489003.74	1333861.95	Картометрический метод	5.0	-
5697	-	-	488984.37	1333891.91	Картометрический метод	5.0	-
5698	-	-	489011.43	1333909.88	Картометрический метод	5.0	-
5699	-	-	489020.88	1333894.55	Картометрический метод	5.0	-
5700	-	-	489034.23	1333873.42	Картометрический метод	5.0	-
5701	-	-	489042.73	1333853.79	Картометрический метод	5.0	-
5702	-	-	489023.38	1333841.83	Картометрический метод	5.0	-
5703	-	-	489023.47	1333841.74	Картометрический метод	5.0	-
5704	-	-	489049.57	1333815.65	Картометрический метод	5.0	-
5705	-	-	489083.15	1333760.95	Картометрический метод	5.0	-
5706	-	-	489093.14	1333737.69	Картометрический метод	5.0	-
5707	-	-	489103.88	1333720.57	Картометрический метод	5.0	-
5708	-	-	489106.41	1333716.53	Картометрический метод	5.0	-
5709	-	-	489112.24	1333685.93	Картометрический метод	5.0	-
5710	-	-	489109.79	1333664.35	Картометрический метод	5.0	-
5711	-	-	489110.11	1333660.62	Картометрический метод	5.0	-
5712	-	-	489081.06	1333621.22	Картометрический метод	5.0	-
5713	-	-	489060.51	1333586.35	Картометрический метод	5.0	-
5714	-	-	489047.75	1333567.22	Картометрический метод	5.0	-
5715	-	-	489035.71	1333567.22	Картометрический метод	5.0	-
5716	-	-	489013.73	1333579.27	Картометрический метод	5.0	-
5717	-	-	488999.56	1333591.31	Картометрический метод	5.0	-
5718	-	-	488985.39	1333599.82	Картометрический метод	5.0	-

2. Сведения о характерных точках границ объекта

Обозначение характерных точек границ	Существующие координаты, м		Измененные (уточненные) координаты, м		Метод определения координат характерной точки	Средняя квадратическая погрешность положения характерной точки (Mt), м	Описание обозначения точки на местности (при наличии)
	X	Y	X	Y			
1	2	3	4	5	6	7	8
5719	-	-	488962.72	1333598.40	Картометрический метод	5.0	-
5720	-	-	488932.95	1333573.60	Картометрический метод	5.0	-
5721	-	-	488914.53	1333552.34	Картометрический метод	5.0	-
5722	-	-	488900.36	1333547.38	Картометрический метод	5.0	-
5723	-	-	488884.06	1333533.91	Картометрический метод	5.0	-
5724	-	-	488868.56	1333518.75	Картометрический метод	5.0	-
5725	-	-	488851.46	1333502.02	Картометрический метод	5.0	-
5726	-	-	488836.61	1333475.48	Картометрический метод	5.0	-
5727	-	-	488833.01	1333469.03	Картометрический метод	5.0	-
5728	-	-	488837.89	1333456.67	Картометрический метод	5.0	-
5729	-	-	488837.45	1333452.61	Картометрический метод	5.0	-
5730	-	-	488834.91	1333450.54	Картометрический метод	5.0	-
5731	-	-	488835.66	1333449.36	Картометрический метод	5.0	-
5732	-	-	488837.04	1333449.74	Картометрический метод	5.0	-
5733	-	-	488887.15	1333465.16	Картометрический метод	5.0	-
5734	-	-	488931.39	1333470.02	Картометрический метод	5.0	-
5735	-	-	489015.69	1333478.70	Картометрический метод	5.0	-
5736	-	-	489015.65	1333479.11	Картометрический метод	5.0	-
5737	-	-	489010.17	1333529.59	Картометрический метод	5.0	-
5738	-	-	489055.18	1333534.63	Картометрический метод	5.0	-
5739	-	-	489073.96	1333524.65	Картометрический метод	5.0	-
5740	-	-	489055.64	1333496.14	Картометрический метод	5.0	-
5741	-	-	489065.95	1333490.60	Картометрический метод	5.0	-
5742	-	-	489073.60	1333484.63	Картометрический метод	5.0	-
5743	-	-	489062.05	1333467.35	Картометрический метод	5.0	-

2. Сведения о характерных точках границ объекта							
Обозначение характерных точек границ	**Существующие координаты, м**		**Измененные (уточненные) координаты, м**		**Метод определения координат характерной точки**	**Средняя квадратическая погрешность положения характерной точки (Mt), м**	**Описание обозначения точки на местности (при наличии)**
	X	**Y**	**X**	**Y**			
1	**2**	**3**	**4**	**5**	**6**	**7**	**8**
5744	-	-	488999.89	1333371.74	Картометрический метод	5.0	-
5745	-	-	489113.63	1333304.94	Картометрический метод	5.0	-
5746	-	-	489131.69	1333294.33	Картометрический метод	5.0	-
5747	-	-	489133.81	1333300.40	Картометрический метод	5.0	-
5748	-	-	489153.20	1333336.85	Картометрический метод	5.0	-
5749	-	-	489162.54	1333345.42	Картометрический метод	5.0	-
5750	-	-	489173.44	1333348.53	Картометрический метод	5.0	-
5751	-	-	489189.78	1333343.86	Картометрический метод	5.0	-
5752	-	-	489205.35	1333336.86	Картометрический метод	5.0	-
5753	-	-	489216.25	1333340.75	Картометрический метод	5.0	-
5754	-	-	489223.25	1333351.64	Картометрический метод	5.0	-
5755	-	-	489220.92	1333364.10	Картометрический метод	5.0	-
5756	-	-	489211.58	1333375.77	Картометрический метод	5.0	-
5757	-	-	489207.69	1333389.00	Картометрический метод	5.0	-
5758	-	-	489207.69	1333400.68	Картометрический метод	5.0	-
5759	-	-	489214.69	1333420.13	Картометрический метод	5.0	-
5760	-	-	489224.81	1333430.26	Картометрический метод	5.0	-
5761	-	-	489233.60	1333434.65	Картометрический метод	5.0	-
5762	-	-	489238.82	1333437.26	Картометрический метод	5.0	-
5763	-	-	489255.17	1333438.81	Картометрический метод	5.0	-
5764	-	-	489295.31	1333514.38	Картометрический метод	5.0	-
5765	-	-	489355.59	1333577.30	Картометрический метод	5.0	-
5766	-	-	489434.96	1333588.81	Картометрический метод	5.0	-
5767	-	-	489497.65	1333567.45	Картометрический метод	5.0	-
5768	-	-	489502.59	1333530.57	Картометрический метод	5.0	-

2. Сведения о характерных точках границ объекта

Обозначение характерных точек границ	Существующие координаты, м		Измененные (уточненные) координаты, м		Метод определения координат характерной точки	Средняя квадратическая погрешность положения характерной точки (Mt), м	Описание обозначения точки на местности (при наличии)
	X	Y	X	Y			
1	2	3	4	5	6	7	8
5769	-	-	489522.43	1333499.61	Картометрический метод	5.0	-
5770	-	-	489548.70	1333436.53	Картометрический метод	5.0	-
5771	-	-	489555.12	1333424.78	Картометрический метод	5.0	-
5772	-	-	489564.31	1333413.29	Картометрический метод	5.0	-
5773	-	-	489569.13	1333378.48	Картометрический метод	5.0	-
5774	-	-	489580.85	1333353.86	Картометрический метод	5.0	-
5775	-	-	489580.17	1333353.47	Картометрический метод	5.0	-
5776	-	-	489584.26	1333344.75	Картометрический метод	5.0	-
5777	-	-	489529.38	1333314.94	Картометрический метод	5.0	-
5778	-	-	489525.22	1333323.19	Картометрический метод	5.0	-
5779	-	-	489515.18	1333316.51	Картометрический метод	5.0	-
5780	-	-	489528.69	1333300.52	Картометрический метод	5.0	-
5781	-	-	489541.40	1333232.78	Картометрический метод	5.0	-
5782	-	-	489531.88	1333158.71	Картометрический метод	5.0	-
5783	-	-	489528.69	1333118.49	Картометрический метод	5.0	-
5784	-	-	489529.95	1333117.98	Картометрический метод	5.0	-
5785	-	-	489532.24	1333157.18	Картометрический метод	5.0	-
5786	-	-	489534.50	1333171.57	Картометрический метод	5.0	-
5787	-	-	489568.42	1333180.18	Картометрический метод	5.0	-
5788	-	-	489572.05	1333181.10	Картометрический метод	5.0	-
5789	-	-	489574.51	1333175.82	Картометрический метод	5.0	-
5790	-	-	489575.84	1333168.24	Картометрический метод	5.0	-
5791	-	-	489579.75	1333145.81	Картометрический метод	5.0	-
5792	-	-	489551.06	1333115.52	Картометрический метод	5.0	-
5793	-	-	489572.09	1333130.66	Картометрический метод	5.0	-

2. Сведения о характерных точках границ объекта

Обозначение характерных точек границ	Существующие координаты, м		Измененные (уточненные) координаты, м		Метод определения координат характерной точки	Средняя квадратическая погрешность положения характерной точки (Mt), м	Описание обозначения точки на местности (при наличии)
	X	Y	X	Y			
1	2	3	4	5	6	7	8
5794	-	-	489602.36	1333185.99	Картометрический метод	5.0	-
5795	-	-	489622.83	1333199.92	Картометрический метод	5.0	-
5796	-	-	489617.50	1333218.71	Картометрический метод	5.0	-
5797	-	-	489612.50	1333236.35	Картометрический метод	5.0	-
5798	-	-	489611.27	1333242.20	Картометрический метод	5.0	-
5799	-	-	489639.37	1333261.35	Картометрический метод	5.0	-
5800	-	-	489648.42	1333268.04	Картометрический метод	5.0	-
5801	-	-	489646.10	1333270.13	Картометрический метод	5.0	-
5802	-	-	489615.51	1333315.01	Картометрический метод	5.0	-
5803	-	-	489603.79	1333331.30	Картометрический метод	5.0	-
5804	-	-	489602.18	1333344.12	Картометрический метод	5.0	-
5805	-	-	489615.00	1333372.96	Картометрический метод	5.0	-
5806	-	-	489598.98	1333413.04	Картометрический метод	5.0	-
5807	-	-	489663.37	1333445.24	Картометрический метод	5.0	-
5808	-	-	489686.84	1333462.84	Картометрический метод	5.0	-
5809	-	-	489694.62	1333475.29	Картометрический метод	5.0	-
5810	-	-	489687.62	1333494.75	Картометрический метод	5.0	-
5811	-	-	489677.50	1333500.97	Картометрический метод	5.0	-
5812	-	-	489678.28	1333521.21	Картометрический метод	5.0	-
5813	-	-	489693.07	1333532.11	Картометрический метод	5.0	-
5814	-	-	489703.96	1333548.45	Картометрический метод	5.0	-
5815	-	-	489703.96	1333564.02	Картометрический метод	5.0	-
5816	-	-	489755.33	1333609.94	Картометрический метод	5.0	-
5817	-	-	489799.69	1333651.19	Картометрический метод	5.0	-
5818	-	-	489813.17	1333669.85	Картометрический метод	5.0	-

2. Сведения о характерных точках границ объекта

Обозначение характерных точек границ	Существующие координаты, м		Измененные (уточненные) координаты, м		Метод определения координат характерной точки	Средняя квадратическая погрешность положения характерной точки (Mt), м	Описание обозначения точки на местности (при наличии)
	X	Y	X	Y			
1	2	3	4	5	6	7	8
5819	-	-	489751.54	1333733.27	Картометрический метод	5.0	-
5820	-	-	489713.43	1333778.05	Картометрический метод	5.0	-
5821	-	-	489671.78	1333746.65	Картометрический метод	5.0	-
5822	-	-	489639.31	1333727.54	Картометрический метод	5.0	-
5823	-	-	489621.03	1333743.50	Картометрический метод	5.0	-
5824	-	-	489614.52	1333736.76	Картометрический метод	5.0	-
5825	-	-	489574.44	1333771.32	Картометрический метод	5.0	-
5826	-	-	489577.43	1333781.56	Картометрический метод	5.0	-
5827	-	-	489577.42	1333781.57	Картометрический метод	5.0	-
5828	-	-	489564.21	1333793.09	Картометрический метод	5.0	-
5829	-	-	489590.69	1333822.80	Картометрический метод	5.0	-
5830	-	-	489577.47	1333834.70	Картометрический метод	5.0	-
5831	-	-	489646.99	1333916.19	Картометрический метод	5.0	-
5832	-	-	489638.91	1333923.44	Картометрический метод	5.0	-
5833	-	-	489636.66	1333925.46	Картометрический метод	5.0	-
5834	-	-	489593.79	1333970.97	Картометрический метод	5.0	-
5835	-	-	489580.30	1333980.24	Картометрический метод	5.0	-
5836	-	-	489559.96	1333975.90	Картометрический метод	5.0	-
5837	-	-	489557.46	1333989.34	Картометрический метод	5.0	-
5838	-	-	489557.46	1334029.77	Картометрический метод	5.0	-
5839	-	-	489543.13	1334042.84	Картометрический метод	5.0	-
5840	-	-	489527.41	1334028.23	Картометрический метод	5.0	-
5841	-	-	489529.20	1334021.43	Картометрический метод	5.0	-
5842	-	-	489523.28	1334019.88	Картометрический метод	5.0	-
5843	-	-	489523.46	1334019.20	Картометрический метод	5.0	-

2. Сведения о характерных точках границ объекта

Обозначение характерных точек границ	Существующие координаты, м		Измененные (уточненные) координаты, м		Метод определения координат характерной точки	Средняя квадратическая погрешность положения характерной точки (Mt), м	Описание обозначения точки на местности (при наличии)
	X	Y	X	Y			
1	2	3	4	5	6	7	8
5844	-	-	489501.43	1334013.29	Картометрический метод	5.0	-
5845	-	-	489493.90	1334011.27	Картометрический метод	5.0	-
5846	-	-	489467.34	1334004.87	Картометрический метод	5.0	-
5847	-	-	489438.98	1334000.03	Картометрический метод	5.0	-
5848	-	-	489421.12	1333994.79	Картометрический метод	5.0	-
5849	-	-	489415.14	1333994.50	Картометрический метод	5.0	-
5850	-	-	489394.93	1333993.50	Картометрический метод	5.0	-
5851	-	-	489371.94	1333992.37	Картометрический метод	5.0	-
5852	-	-	489359.79	1333991.64	Картометрический метод	5.0	-
5853	-	-	489353.68	1333991.26	Картометрический метод	5.0	-
5854	-	-	489350.81	1333991.09	Картометрический метод	5.0	-
5855	-	-	489347.70	1334024.96	Картометрический метод	5.0	-
5856	-	-	489345.42	1334043.32	Картометрический метод	5.0	-
5857	-	-	489340.19	1334065.46	Картометрический метод	5.0	-
5858	-	-	489336.99	1334079.00	Картометрический метод	5.0	-
5859	-	-	489299.87	1334071.21	Картометрический метод	5.0	-
5860	-	-	489288.66	1334071.21	Картометрический метод	5.0	-
5861	-	-	489289.85	1334102.00	Картометрический метод	5.0	-
5862	-	-	489292.85	1334127.00	Картометрический метод	5.0	-
5863	-	-	489312.81	1334147.18	Картометрический метод	5.0	-
5864	-	-	489396.95	1334224.45	Картометрический метод	5.0	-
5865	-	-	489444.57	1334261.49	Картометрический метод	5.0	-
5866	-	-	489436.68	1334269.53	Картометрический метод	5.0	-
5867	-	-	489413.46	1334368.39	Картометрический метод	5.0	-
5868	-	-	489414.30	1334368.61	Картометрический метод	5.0	-

2. Сведения о характерных точках границ объекта

Обозначение характерных точек границ	Существующие координаты, м		Измененные (уточненные) координаты, м		Метод определения координат характерной точки	Средняя квадратическая погрешность положения характерной точки (Mt), м	Описание обозначения точки на местности (при наличии)
	X	Y	X	Y			
1	2	3	4	5	6	7	8
5869	-	-	489405.92	1334397.17	Картометрический метод	5.0	-
5870	-	-	489405.63	1334397.11	Картометрический метод	5.0	-
5871	-	-	489405.20	1334398.65	Картометрический метод	5.0	-
5872	-	-	489385.87	1334425.11	Картометрический метод	5.0	-
5873	-	-	489357.39	1334433.88	Картометрический метод	5.0	-
5874	-	-	489347.07	1334420.38	Картометрический метод	5.0	-
5875	-	-	489343.10	1334409.27	Картометрический метод	5.0	-
5876	-	-	489347.94	1334391.04	Картометрический метод	5.0	-
5877	-	-	489291.90	1334370.38	Картометрический метод	5.0	-
5878	-	-	489284.36	1334386.26	Картометрический метод	5.0	-
5879	-	-	489237.52	1334369.19	Картометрический метод	5.0	-
5880	-	-	489235.89	1334374.08	Картометрический метод	5.0	-
5881	-	-	489232.37	1334384.66	Картометрический метод	5.0	-
5882	-	-	489242.53	1334388.61	Картометрический метод	5.0	-
5883	-	-	489251.82	1334392.20	Картометрический метод	5.0	-
5884	-	-	489245.46	1334408.48	Картометрический метод	5.0	-
5885	-	-	489336.35	1334446.58	Картометрический метод	5.0	-
5886	-	-	489337.09	1334451.56	Картометрический метод	5.0	-
5632	-	-	489325.08	1334500.10	Картометрический метод	5.0	-
5887	-	-	489227.94	1333605.28	Картометрический метод	5.0	-
5888	-	-	489221.84	1333562.72	Картометрический метод	5.0	-
5889	-	-	489246.52	1333559.19	Картометрический метод	5.0	-
5890	-	-	489252.77	1333601.73	Картометрический метод	5.0	-
5887	-	-	489227.94	1333605.28	Картометрический метод	5.0	-

3. Сведения о характерных точках части (частей) границы объекта

Обозначение характерных точек части границы	Существующие координаты, м		Измененные (уточненные) координаты, м		Метод определения координат характерной точки	Средняя квадратическая погрешность положения характерной точки (Mt), м	Описание обозначения точки на местности (при наличии)
	X	Y	X	Y			
1	2	3	4	5	6	7	8
-	-	-	-	-	-	-	

ТЕКСТОВОЕ ОПИСАНИЕ
местоположения границ населенных пунктов, территориальных зон

Прохождение границы		Описание прохождения границы
от точки	до точки	
1	2	3
1	2	-
2	3	-
3	4	-
4	5	-
5	6	-
6	7	-
7	8	-
8	9	-
9	1	-
10	11	-
11	12	-
12	13	-
13	14	-
14	15	-
15	16	-
16	17	-
17	18	-
18	19	-
19	20	-
20	21	-
21	22	-
22	23	-
23	24	-
24	25	-
25	26	-
26	27	-
27	10	-
28	29	-
29	30	-
30	31	-
31	32	-
32	33	-
33	34	-
34	35	-
35	28	-
36	37	-
37	38	-

ТЕКСТОВОЕ ОПИСАНИЕ местоположения границ населенных пунктов, территориальных зон		
Прохождение границы		**Описание прохождения границы**
от точки	**до точки**	
1	**2**	**3**
38	39	-
39	40	-
40	41	-
41	42	-
42	43	-
43	44	-
44	45	-
45	46	-
46	47	-
47	48	-
48	49	-
49	50	-
50	51	-
51	52	-
52	53	-
53	54	-
54	55	-
55	56	-
56	36	-
57	58	-
58	59	-
59	60	-
60	61	-
61	62	-
62	63	-
63	64	-
64	65	-
65	66	-
66	67	-
67	68	-
68	69	-
69	70	-
70	57	-
71	72	-
72	73	-
73	74	-
74	75	-

ТЕКСТОВОЕ ОПИСАНИЕ
местоположения границ населенных пунктов, территориальных зон

Прохождение границы		Описание прохождения границы
от точки	до точки	
1	2	3
75	76	-
76	71	-
77	78	-
78	79	-
79	80	-
80	77	-
81	82	-
82	83	-
83	84	-
84	81	-
85	86	-
86	87	-
87	88	-
88	85	-
89	90	-
90	91	-
91	92	-
92	89	-
93	94	-
94	95	-
95	96	-
96	97	-
97	98	-
98	99	-
99	100	-
100	101	-
101	102	-
102	103	-
103	104	-
104	93	-
105	106	-
106	107	-
107	108	-
108	109	-
109	110	-
110	111	-
111	112	-

ТЕКСТОВОЕ ОПИСАНИЕ
местоположения границ населенных пунктов, территориальных зон

Прохождение границы		Описание прохождения границы
от точки	до точки	
1	2	3
112	113	-
113	105	-
114	115	-
115	116	-
116	117	-
117	118	-
118	119	-
119	120	-
120	121	-
121	122	-
122	123	-
123	114	-
124	125	-
125	126	-
126	127	-
127	128	-
128	124	-
129	130	-
130	131	-
131	132	-
132	133	-
133	134	-
134	135	-
135	136	-
136	137	-
137	129	-
138	139	-
139	140	-
140	141	-
141	142	-
142	143	-
143	144	-
144	145	-
145	146	-
146	147	-
147	148	-
148	149	-

ТЕКСТОВОЕ ОПИСАНИЕ
местоположения границ населенных пунктов, территориальных зон

Прохождение границы		Описание прохождения границы
от точки	до точки	
1	2	3
149	150	-
150	151	-
151	138	-
152	153	-
153	154	-
154	155	-
155	156	-
156	157	-
157	158	-
158	159	-
159	160	-
160	161	-
161	162	-
162	163	-
163	164	-
164	152	-
165	166	-
166	167	-
167	168	-
168	169	-
169	165	-
170	171	-
171	172	-
172	173	-
173	174	-
174	175	-
175	176	-
176	170	-
177	178	-
178	179	-
179	180	-
180	181	-
181	182	-
182	177	-
183	184	-
184	185	-
185	186	-

ТЕКСТОВОЕ ОПИСАНИЕ
местоположения границ населенных пунктов, территориальных зон

Прохождение границы		Описание прохождения границы
от точки	до точки	
1	2	3
186	187	-
187	188	-
188	189	-
189	190	-
190	191	-
191	192	-
192	193	-
193	194	-
194	195	-
195	196	-
196	197	-
197	198	-
198	199	-
199	183	-
200	201	-
201	202	-
202	203	-
203	204	-
204	205	-
205	206	-
206	207	-
207	200	-
208	209	-
209	210	-
210	211	-
211	212	-
212	213	-
213	214	-
214	215	-
215	216	-
216	217	-
217	218	-
218	219	-
219	220	-
220	221	-
221	222	-
222	223	-

ТЕКСТОВОЕ ОПИСАНИЕ местоположения границ населенных пунктов, территориальных зон		
Прохождение границы		**Описание прохождения границы**
от точки	**до точки**	
1	**2**	**3**
223	224	-
224	225	-
225	226	-
226	227	-
227	228	-
228	229	-
229	230	-
230	231	-
231	232	-
232	233	-
233	234	-
234	235	-
235	236	-
236	237	-
237	238	-
238	239	-
239	240	-
240	241	-
241	242	-
242	243	-
243	244	-
244	245	-
245	246	-
246	247	-
247	208	-
248	249	-
249	250	-
250	251	-
251	252	-
252	253	-
253	254	-
254	255	-
255	256	-
256	257	-
257	258	-
258	259	-
259	260	-

ТЕКСТОВОЕ ОПИСАНИЕ местоположения границ населенных пунктов, территориальных зон		
Прохождение границы		**Описание прохождения границы**
от точки	**до точки**	
1	**2**	**3**
260	261	-
261	262	-
262	263	-
263	264	-
264	265	-
265	266	-
266	267	-
267	268	-
268	269	-
269	270	-
270	248	-
271	272	-
272	273	-
273	274	-
274	275	-
275	276	-
276	277	-
277	278	-
278	279	-
279	280	-
280	281	-
281	282	-
282	283	-
283	284	-
284	285	-
285	286	-
286	287	-
287	288	-
288	289	-
289	290	-
290	291	-
291	292	-
292	293	-
293	294	-
294	295	-
295	296	-
296	297	-

ТЕКСТОВОЕ ОПИСАНИЕ
местоположения границ населенных пунктов, территориальных зон

Прохождение границы		Описание прохождения границы
от точки	до точки	
1	2	3
297	298	-
298	299	-
299	300	-
300	301	-
301	302	-
302	303	-
303	304	-
304	305	-
305	306	-
306	307	-
307	308	-
308	309	-
309	310	-
310	311	-
311	312	-
312	313	-
313	314	-
314	315	-
315	316	-
316	317	-
317	318	-
318	319	-
319	320	-
320	321	-
321	322	-
322	323	-
323	324	-
324	325	-
325	326	-
326	327	-
327	328	-
328	329	-
329	330	-
330	331	-
331	332	-
332	333	-
333	334	-

ТЕКСТОВОЕ ОПИСАНИЕ
местоположения границ населенных пунктов, территориальных зон

Прохождение границы		Описание прохождения границы
от точки	до точки	
1	2	3
334	335	-
335	336	-
336	337	-
337	338	-
338	339	-
339	340	-
340	341	-
341	342	-
342	343	-
343	344	-
344	345	-
345	346	-
346	347	-
347	348	-
348	349	-
349	350	-
350	351	-
351	352	-
352	353	-
353	354	-
354	355	-
355	356	-
356	357	-
357	358	-
358	359	-
359	360	-
360	361	-
361	362	-
362	363	-
363	364	-
364	365	-
365	366	-
366	367	-
367	368	-
368	369	-
369	370	-
370	371	-

ТЕКСТОВОЕ ОПИСАНИЕ
местоположения границ населенных пунктов, территориальных зон

Прохождение границы		Описание прохождения границы
от точки	до точки	
1	2	3
371	372	-
372	373	-
373	374	-
374	375	-
375	376	-
376	377	-
377	378	-
378	379	-
379	380	-
380	381	-
381	382	-
382	383	-
383	384	-
384	385	-
385	386	-
386	387	-
387	388	-
388	389	-
389	390	-
390	391	-
391	392	-
392	393	-
393	394	-
394	395	-
395	396	-
396	397	-
397	398	-
398	399	-
399	400	-
400	401	-
401	402	-
402	403	-
403	404	-
404	405	-
405	406	-
406	407	-
407	408	-

ТЕКСТОВОЕ ОПИСАНИЕ
местоположения границ населенных пунктов, территориальных зон

Прохождение границы		Описание прохождения границы
от точки	до точки	
1	2	3
408	409	-
409	410	-
410	411	-
411	412	-
412	413	-
413	414	-
414	415	-
415	416	-
416	417	-
417	418	-
418	419	-
419	420	-
420	421	-
421	422	-
422	423	-
423	424	-
424	425	-
425	426	-
426	427	-
427	428	-
428	429	-
429	430	-
430	431	-
431	432	-
432	433	-
433	434	-
434	435	-
435	436	-
436	437	-
437	438	-
438	439	-
439	440	-
440	441	-
441	442	-
442	443	-
443	444	-
444	445	-

ТЕКСТОВОЕ ОПИСАНИЕ
местоположения границ населенных пунктов, территориальных зон

Прохождение границы		Описание прохождения границы
от точки	до точки	
1	2	3
445	446	-
446	271	-
447	448	-
448	449	-
449	450	-
450	451	-
451	447	-
452	453	-
453	454	-
454	455	-
455	452	-
456	457	-
457	458	-
458	459	-
459	460	-
460	456	-
461	462	-
462	463	-
463	464	-
464	465	-
465	466	-
466	461	-
467	468	-
468	469	-
469	470	-
470	467	-
471	472	-
472	473	-
473	474	-
474	475	-
475	476	-
476	477	-
477	478	-
478	479	-
479	471	-
480	481	-
481	482	-

ТЕКСТОВОЕ ОПИСАНИЕ
местоположения границ населенных пунктов, территориальных зон

Прохождение границы		Описание прохождения границы
от точки	до точки	
1	2	3
482	483	-
483	484	-
484	485	-
485	486	-
486	487	-
487	488	-
488	489	-
489	490	-
490	491	-
491	492	-
492	493	-
493	494	-
494	495	-
495	496	-
496	497	-
497	498	-
498	480	-
499	500	-
500	501	-
501	502	-
502	503	-
503	504	-
504	505	-
505	506	-
506	507	-
507	508	-
508	509	-
509	510	-
510	499	-
511	512	-
512	513	-
513	514	-
514	515	-
515	516	-
516	517	-
517	518	-
518	519	-

ТЕКСТОВОЕ ОПИСАНИЕ
местоположения границ населенных пунктов, территориальных зон

Прохождение границы		Описание прохождения границы
от точки	до точки	
1	2	3
519	520	-
520	521	-
521	522	-
522	523	-
523	524	-
524	525	-
525	526	-
526	527	-
527	528	-
528	529	-
529	530	-
530	531	-
531	532	-
532	533	-
533	534	-
534	535	-
535	536	-
536	537	-
537	538	-
538	539	-
539	540	-
540	541	-
541	542	-
542	543	-
543	544	-
544	545	-
545	511	-
546	547	-
547	548	-
548	549	-
549	550	-
550	551	-
551	552	-
552	553	-
553	546	-
554	555	-
555	556	-

ТЕКСТОВОЕ ОПИСАНИЕ
местоположения границ населенных пунктов, территориальных зон

Прохождение границы		Описание прохождения границы
от точки	до точки	
1	2	3
556	557	-
557	558	-
558	559	-
559	560	-
560	561	-
561	562	-
562	563	-
563	564	-
564	565	-
565	566	-
566	567	-
567	568	-
568	569	-
569	570	-
570	571	-
571	572	-
572	573	-
573	554	-
574	575	-
575	576	-
576	577	-
577	574	-
578	579	-
579	580	-
580	578	-
581	582	-
582	583	-
583	584	-
584	585	-
585	586	-
586	587	-
587	588	-
588	589	-
589	590	-
590	591	-
591	592	-
592	593	-

ТЕКСТОВОЕ ОПИСАНИЕ
местоположения границ населенных пунктов, территориальных зон

Прохождение границы		Описание прохождения границы
от точки	до точки	
1	2	3
593	594	-
594	595	-
595	596	-
596	597	-
597	598	-
598	599	-
599	600	-
600	601	-
601	602	-
602	603	-
603	604	-
604	605	-
605	606	-
606	607	-
607	608	-
608	609	-
609	610	-
610	611	-
611	612	-
612	613	-
613	614	-
614	615	-
615	616	-
616	617	-
617	618	-
618	619	-
619	620	-
620	621	-
621	622	-
622	623	-
623	624	-
624	625	-
625	626	-
626	627	-
627	628	-
628	629	-
629	581	-

ТЕКСТОВОЕ ОПИСАНИЕ
местоположения границ населенных пунктов, территориальных зон

Прохождение границы		Описание прохождения границы
от точки	до точки	
1	2	3
630	631	-
631	632	-
632	633	-
633	634	-
634	635	-
635	630	-
636	637	-
637	638	-
638	639	-
639	636	-
640	641	-
641	642	-
642	643	-
643	644	-
644	645	-
645	646	-
646	647	-
647	648	-
648	649	-
649	650	-
650	651	-
651	652	-
652	653	-
653	654	-
654	655	-
655	656	-
656	657	-
657	658	-
658	659	-
659	660	-
660	661	-
661	662	-
662	663	-
663	664	-
664	665	-
665	666	-
666	640	-

ТЕКСТОВОЕ ОПИСАНИЕ
местоположения границ населенных пунктов, территориальных зон

Прохождение границы		Описание прохождения границы
от точки	до точки	
1	2	3
667	668	-
668	669	-
669	670	-
670	671	-
671	672	-
672	673	-
673	674	-
674	675	-
675	676	-
676	677	-
677	678	-
678	679	-
679	680	-
680	681	-
681	682	-
682	683	-
683	684	-
684	685	-
685	686	-
686	687	-
687	688	-
688	689	-
689	690	-
690	691	-
691	692	-
692	693	-
693	694	-
694	695	-
695	696	-
696	697	-
697	698	-
698	699	-
699	700	-
700	667	-
701	702	-
702	703	-
703	704	-

ТЕКСТОВОЕ ОПИСАНИЕ
местоположения границ населенных пунктов, территориальных зон

Прохождение границы		Описание прохождения границы
от точки	до точки	
1	2	3
704	705	-
705	706	-
706	707	-
707	708	-
708	709	-
709	701	-
710	711	-
711	712	-
712	713	-
713	714	-
714	715	-
715	716	-
716	717	-
717	718	-
718	719	-
719	720	-
720	721	-
721	722	-
722	723	-
723	724	-
724	725	-
725	726	-
726	727	-
727	728	-
728	729	-
729	730	-
730	731	-
731	732	-
732	733	-
733	734	-
734	735	-
735	736	-
736	737	-
737	738	-
738	739	-
739	740	-
740	741	-

ТЕКСТОВОЕ ОПИСАНИЕ
местоположения границ населенных пунктов, территориальных зон

Прохождение границы		Описание прохождения границы
от точки	до точки	
1	2	3
741	742	-
742	743	-
743	744	-
744	745	-
745	746	-
746	747	-
747	748	-
748	749	-
749	750	-
750	751	-
751	752	-
752	753	-
753	754	-
754	755	-
755	756	-
756	757	-
757	758	-
758	759	-
759	710	-
760	761	-
761	762	-
762	763	-
763	764	-
764	765	-
765	766	-
766	767	-
767	768	-
768	769	-
769	770	-
770	771	-
771	772	-
772	773	-
773	774	-
774	775	-
775	776	-
776	777	-
777	778	-

ТЕКСТОВОЕ ОПИСАНИЕ
местоположения границ населенных пунктов, территориальных зон

Прохождение границы		Описание прохождения границы
от точки	до точки	
1	2	3
778	779	-
779	780	-
780	781	-
781	782	-
782	783	-
783	760	-
784	785	-
785	786	-
786	787	-
787	788	-
788	789	-
789	790	-
790	791	-
791	792	-
792	793	-
793	794	-
794	795	-
795	796	-
796	797	-
797	798	-
798	799	-
799	800	-
800	801	-
801	802	-
802	803	-
803	804	-
804	805	-
805	806	-
806	807	-
807	808	-
808	809	-
809	810	-
810	811	-
811	812	-
812	813	-
813	814	-
814	815	-

ТЕКСТОВОЕ ОПИСАНИЕ
местоположения границ населенных пунктов, территориальных зон

Прохождение границы		Описание прохождения границы
от точки	до точки	
1	2	3
815	816	-
816	817	-
817	818	-
818	819	-
819	820	-
820	821	-
821	822	-
822	823	-
823	824	-
824	825	-
825	826	-
826	827	-
827	828	-
828	829	-
829	830	-
830	831	-
831	832	-
832	833	-
833	784	-
834	835	-
835	836	-
836	837	-
837	838	-
838	839	-
839	840	-
840	841	-
841	842	-
842	843	-
843	844	-
844	845	-
845	846	-
846	847	-
847	848	-
848	849	-
849	850	-
850	851	-
851	852	-

ТЕКСТОВОЕ ОПИСАНИЕ местоположения границ населенных пунктов, территориальных зон		
Прохождение границы		Описание прохождения границы
от точки	до точки	
1	2	3
852	853	-
853	854	-
854	855	-
855	856	-
856	857	-
857	858	-
858	859	-
859	860	-
860	861	-
861	862	-
862	863	-
863	834	-
864	865	-
865	866	-
866	867	-
867	868	-
868	869	-
869	870	-
870	871	-
871	872	-
872	873	-
873	874	-
874	875	-
875	876	-
876	877	-
877	878	-
878	879	-
879	880	-
880	881	-
881	882	-
882	883	-
883	884	-
884	885	-
885	886	-
886	887	-
887	888	-
888	889	-

ТЕКСТОВОЕ ОПИСАНИЕ
местоположения границ населенных пунктов, территориальных зон

Прохождение границы		Описание прохождения границы
от точки	до точки	
1	2	3
889	890	-
890	891	-
891	892	-
892	893	-
893	894	-
894	895	-
895	896	-
896	864	-
897	898	-
898	899	-
899	900	-
900	901	-
901	902	-
902	903	-
903	904	-
904	905	-
905	906	-
906	907	-
907	908	-
908	909	-
909	910	-
910	911	-
911	912	-
912	913	-
913	914	-
914	915	-
915	916	-
916	917	-
917	918	-
918	919	-
919	920	-
920	921	-
921	922	-
922	923	-
923	924	-
924	925	-
925	926	-

ТЕКСТОВОЕ ОПИСАНИЕ
местоположения границ населенных пунктов, территориальных зон

Прохождение границы		Описание прохождения границы
от точки	до точки	
1	2	3
926	927	-
927	928	-
928	929	-
929	930	-
930	931	-
931	932	-
932	933	-
933	934	-
934	935	-
935	936	-
936	937	-
937	938	-
938	939	-
939	940	-
940	941	-
941	942	-
942	943	-
943	944	-
944	945	-
945	946	-
946	947	-
947	948	-
948	949	-
949	950	-
950	951	-
951	952	-
952	953	-
953	954	-
954	955	-
955	956	-
956	957	-
957	958	-
958	959	-
959	960	-
960	961	-
961	962	-
962	963	-

ТЕКСТОВОЕ ОПИСАНИЕ
местоположения границ населенных пунктов, территориальных зон

Прохождение границы		Описание прохождения границы
от точки	до точки	
1	2	3
963	964	-
964	965	-
965	966	-
966	967	-
967	968	-
968	897	-
969	970	-
970	971	-
971	972	-
972	973	-
973	974	-
974	975	-
975	976	-
976	969	-
977	978	-
978	979	-
979	980	-
980	981	-
981	982	-
982	983	-
983	984	-
984	985	-
985	977	-
986	987	-
987	988	-
988	989	-
989	990	-
990	991	-
991	986	-
992	993	-
993	994	-
994	995	-
995	992	-
996	997	-
997	998	-
998	999	-
999	1000	-

ТЕКСТОВОЕ ОПИСАНИЕ
местоположения границ населенных пунктов, территориальных зон

Прохождение границы		Описание прохождения границы
от точки	до точки	
1	2	3
1000	1001	-
1001	1002	-
1002	996	-
1003	1004	-
1004	1005	-
1005	1006	-
1006	1007	-
1007	1008	-
1008	1009	-
1009	1010	-
1010	1011	-
1011	1012	-
1012	1013	-
1013	1014	-
1014	1015	-
1015	1016	-
1016	1017	-
1017	1018	-
1018	1019	-
1019	1020	-
1020	1021	-
1021	1022	-
1022	1023	-
1023	1024	-
1024	1025	-
1025	1026	-
1026	1027	-
1027	1003	-
1028	1029	-
1029	1030	-
1030	1028	-
1031	1032	-
1032	1033	-
1033	1034	-
1034	1031	-
1035	1036	-
1036	1037	-

ТЕКСТОВОЕ ОПИСАНИЕ местоположения границ населенных пунктов, территориальных зон		
Прохождение границы		**Описание прохождения границы**
от точки	**до точки**	
1	**2**	**3**
1037	1038	-
1038	1039	-
1039	1040	-
1040	1035	-
1041	1042	-
1042	1043	-
1043	1044	-
1044	1045	-
1045	1041	-
1046	1047	-
1047	1048	-
1048	1049	-
1049	1050	-
1050	1051	-
1051	1052	-
1052	1046	-
1053	1054	-
1054	1055	-
1055	1056	-
1056	1057	-
1057	1058	-
1058	1053	-
1059	1060	-
1060	1061	-
1061	1062	-
1062	1063	-
1063	1064	-
1064	1065	-
1065	1066	-
1066	1067	-
1067	1068	-
1068	1069	-
1069	1070	-
1070	1071	-
1071	1072	-
1072	1073	-
1073	1074	-

ТЕКСТОВОЕ ОПИСАНИЕ
местоположения границ населенных пунктов, территориальных зон

Прохождение границы		Описание прохождения границы
от точки	до точки	
1	2	3
1074	1075	-
1075	1076	-
1076	1077	-
1077	1078	-
1078	1079	-
1079	1080	-
1080	1081	-
1081	1082	-
1082	1083	-
1083	1084	-
1084	1085	-
1085	1086	-
1086	1087	-
1087	1088	-
1088	1059	-
1089	1090	-
1090	1091	-
1091	1092	-
1092	1093	-
1093	1094	-
1094	1095	-
1095	1096	-
1096	1097	-
1097	1098	-
1098	1099	-
1099	1100	-
1100	1101	-
1101	1102	-
1102	1103	-
1103	1104	-
1104	1105	-
1105	1106	-
1106	1107	-
1107	1108	-
1108	1109	-
1109	1110	-
1110	1111	-

ТЕКСТОВОЕ ОПИСАНИЕ
местоположения границ населенных пунктов, территориальных зон

Прохождение границы		Описание прохождения границы
от точки	до точки	
1	2	3
1111	1112	-
1112	1113	-
1113	1114	-
1114	1115	-
1115	1116	-
1116	1117	-
1117	1118	-
1118	1119	-
1119	1120	-
1120	1121	-
1121	1122	-
1122	1123	-
1123	1124	-
1124	1125	-
1125	1126	-
1126	1127	-
1127	1128	-
1128	1129	-
1129	1130	-
1130	1131	-
1131	1089	-
1132	1133	-
1133	1134	-
1134	1135	-
1135	1136	-
1136	1137	-
1137	1138	-
1138	1139	-
1139	1140	-
1140	1141	-
1141	1142	-
1142	1143	-
1143	1144	-
1144	1145	-
1145	1132	-
1146	1147	-
1147	1148	-

ТЕКСТОВОЕ ОПИСАНИЕ
местоположения границ населенных пунктов, территориальных зон

Прохождение границы		Описание прохождения границы
от точки	до точки	
1	2	3
1148	1149	-
1149	1150	-
1150	1151	-
1151	1152	-
1152	1153	-
1153	1154	-
1154	1155	-
1155	1156	-
1156	1157	-
1157	1158	-
1158	1159	-
1159	1160	-
1160	1161	-
1161	1162	-
1162	1163	-
1163	1164	-
1164	1165	-
1165	1166	-
1166	1167	-
1167	1168	-
1168	1169	-
1169	1170	-
1170	1171	-
1171	1172	-
1172	1173	-
1173	1174	-
1174	1175	-
1175	1176	-
1176	1177	-
1177	1178	-
1178	1179	-
1179	1180	-
1180	1181	-
1181	1182	-
1182	1183	-
1183	1184	-
1184	1185	-

ТЕКСТОВОЕ ОПИСАНИЕ
местоположения границ населенных пунктов, территориальных зон

Прохождение границы		Описание прохождения границы
от точки	до точки	
1	2	3
1185	1186	-
1186	1187	-
1187	1188	-
1188	1189	-
1189	1190	-
1190	1191	-
1191	1192	-
1192	1193	-
1193	1194	-
1194	1195	-
1195	1196	-
1196	1197	-
1197	1198	-
1198	1199	-
1199	1200	-
1200	1201	-
1201	1202	-
1202	1203	-
1203	1204	-
1204	1205	-
1205	1206	-
1206	1207	-
1207	1208	-
1208	1209	-
1209	1210	-
1210	1211	-
1211	1212	-
1212	1146	-
1213	1214	-
1214	1215	-
1215	1216	-
1216	1217	-
1217	1218	-
1218	1219	-
1219	1220	-
1220	1221	-
1221	1222	-

ТЕКСТОВОЕ ОПИСАНИЕ
местоположения границ населенных пунктов, территориальных зон

Прохождение границы		Описание прохождения границы
от точки	до точки	
1	2	3
1222	1223	-
1223	1224	-
1224	1225	-
1225	1226	-
1226	1227	-
1227	1228	-
1228	1229	-
1229	1230	-
1230	1231	-
1231	1232	-
1232	1233	-
1233	1234	-
1234	1235	-
1235	1236	-
1236	1237	-
1237	1238	-
1238	1239	-
1239	1240	-
1240	1241	-
1241	1242	-
1242	1243	-
1243	1244	-
1244	1245	-
1245	1246	-
1246	1247	-
1247	1248	-
1248	1249	-
1249	1250	-
1250	1251	-
1251	1252	-
1252	1253	-
1253	1254	-
1254	1255	-
1255	1256	-
1256	1257	-
1257	1258	-
1258	1259	-

ТЕКСТОВОЕ ОПИСАНИЕ
местоположения границ населенных пунктов, территориальных зон

Прохождение границы		Описание прохождения границы
от точки	до точки	
1	2	3
1259	1260	-
1260	1261	-
1261	1262	-
1262	1263	-
1263	1264	-
1264	1265	-
1265	1266	-
1266	1267	-
1267	1268	-
1268	1213	-
1269	1270	-
1270	1271	-
1271	1272	-
1272	1273	-
1273	1274	-
1274	1275	-
1275	1276	-
1276	1277	-
1277	1278	-
1278	1269	-
1279	1280	-
1280	1281	-
1281	1282	-
1282	1283	-
1283	1284	-
1284	1279	-
1285	1286	-
1286	1287	-
1287	1288	-
1288	1289	-
1289	1290	-
1290	1291	-
1291	1292	-
1292	1293	-
1293	1294	-
1294	1285	-
1295	1296	-

ТЕКСТОВОЕ ОПИСАНИЕ
местоположения границ населенных пунктов, территориальных зон

Прохождение границы		Описание прохождения границы
от точки	до точки	
1	2	3
1296	1297	-
1297	1298	-
1298	1299	-
1299	1300	-
1300	1301	-
1301	1302	-
1302	1303	-
1303	1304	-
1304	1305	-
1305	1306	-
1306	1307	-
1307	1308	-
1308	1309	-
1309	1310	-
1310	1311	-
1311	1312	-
1312	1313	-
1313	1314	-
1314	1315	-
1315	1316	-
1316	1317	-
1317	1318	-
1318	1319	-
1319	1320	-
1320	1321	-
1321	1322	-
1322	1323	-
1323	1324	-
1324	1325	-
1325	1326	-
1326	1327	-
1327	1328	-
1328	1329	-
1329	1330	-
1330	1331	-
1331	1332	-
1332	1333	-

ТЕКСТОВОЕ ОПИСАНИЕ
местоположения границ населенных пунктов, территориальных зон

Прохождение границы		Описание прохождения границы
от точки	до точки	
1	2	3
1333	1334	-
1334	1335	-
1335	1336	-
1336	1337	-
1337	1338	-
1338	1339	-
1339	1295	-
1340	1341	-
1341	1342	-
1342	1343	-
1343	1344	-
1344	1345	-
1345	1346	-
1346	1347	-
1347	1348	-
1348	1349	-
1349	1350	-
1350	1351	-
1351	1352	-
1352	1353	-
1353	1354	-
1354	1355	-
1355	1356	-
1356	1357	-
1357	1358	-
1358	1359	-
1359	1360	-
1360	1361	-
1361	1362	-
1362	1363	-
1363	1364	-
1364	1340	-
1365	1366	-
1366	1367	-
1367	1368	-
1368	1369	-
1369	1370	-

ТЕКСТОВОЕ ОПИСАНИЕ
местоположения границ населенных пунктов, территориальных зон

Прохождение границы		Описание прохождения границы
от точки	до точки	
1	2	3
1370	1371	-
1371	1372	-
1372	1373	-
1373	1365	-
1374	1375	-
1375	1376	-
1376	1377	-
1377	1378	-
1378	1374	-
1379	1380	-
1380	1381	-
1381	1382	-
1382	1379	-
1383	1384	-
1384	1385	-
1385	1383	-
1386	1387	-
1387	1388	-
1388	1389	-
1389	1390	-
1390	1391	-
1391	1392	-
1392	1393	-
1393	1394	-
1394	1395	-
1395	1396	-
1396	1397	-
1397	1398	-
1398	1399	-
1399	1400	-
1400	1401	-
1401	1402	-
1402	1403	-
1403	1404	-
1404	1405	-
1405	1406	-
1406	1407	-

ТЕКСТОВОЕ ОПИСАНИЕ
местоположения границ населенных пунктов, территориальных зон

Прохождение границы		Описание прохождения границы
от точки	до точки	
1	2	3
1407	1408	-
1408	1409	-
1409	1410	-
1410	1411	-
1411	1412	-
1412	1413	-
1413	1414	-
1414	1415	-
1415	1416	-
1416	1417	-
1417	1386	-
1418	1419	-
1419	1420	-
1420	1421	-
1421	1422	-
1422	1423	-
1423	1424	-
1424	1425	-
1425	1418	-
1426	1427	-
1427	1428	-
1428	1429	-
1429	1430	-
1430	1431	-
1431	1432	-
1432	1433	-
1433	1434	-
1434	1435	-
1435	1436	-
1436	1437	-
1437	1438	-
1438	1439	-
1439	1440	-
1440	1441	-
1441	1442	-
1442	1443	-
1443	1444	-

ТЕКСТОВОЕ ОПИСАНИЕ
местоположения границ населенных пунктов, территориальных зон

Прохождение границы		Описание прохождения границы
от точки	до точки	
1	2	3
1444	1445	-
1445	1446	-
1446	1447	-
1447	1448	-
1448	1449	-
1449	1426	-
1450	1451	-
1451	1452	-
1452	1453	-
1453	1454	-
1454	1455	-
1455	1456	-
1456	1457	-
1457	1458	-
1458	1459	-
1459	1460	-
1460	1461	-
1461	1462	-
1462	1463	-
1463	1464	-
1464	1465	-
1465	1466	-
1466	1467	-
1467	1450	-
1468	1469	-
1469	1470	-
1470	1471	-
1471	1472	-
1472	1473	-
1473	1474	-
1474	1475	-
1475	1476	-
1476	1477	-
1477	1478	-
1478	1479	-
1479	1480	-
1480	1468	-

ТЕКСТОВОЕ ОПИСАНИЕ
местоположения границ населенных пунктов, территориальных зон

Прохождение границы		Описание прохождения границы
от точки	до точки	
1	2	3
1481	1482	-
1482	1483	-
1483	1484	-
1484	1485	-
1485	1486	-
1486	1487	-
1487	1488	-
1488	1489	-
1489	1490	-
1490	1491	-
1491	1492	-
1492	1493	-
1493	1494	-
1494	1481	-
1495	1496	-
1496	1497	-
1497	1498	-
1498	1499	-
1499	1500	-
1500	1501	-
1501	1502	-
1502	1503	-
1503	1504	-
1504	1505	-
1505	1506	-
1506	1507	-
1507	1508	-
1508	1509	-
1509	1510	-
1510	1495	-
1511	1512	-
1512	1513	-
1513	1514	-
1514	1515	-
1515	1516	-
1516	1517	-
1517	1518	-

ТЕКСТОВОЕ ОПИСАНИЕ
местоположения границ населенных пунктов, территориальных зон

Прохождение границы		Описание прохождения границы
от точки	до точки	
1	2	3
1518	1519	-
1519	1520	-
1520	1521	-
1521	1522	-
1522	1523	-
1523	1524	-
1524	1525	-
1525	1526	-
1526	1527	-
1527	1528	-
1528	1529	-
1529	1530	-
1530	1531	-
1531	1532	-
1532	1511	-
1533	1534	-
1534	1535	-
1535	1536	-
1536	1537	-
1537	1538	-
1538	1539	-
1539	1540	-
1540	1541	-
1541	1542	-
1542	1543	-
1543	1544	-
1544	1545	-
1545	1546	-
1546	1547	-
1547	1548	-
1548	1549	-
1549	1550	-
1550	1551	-
1551	1552	-
1552	1553	-
1553	1554	-
1554	1555	-

ТЕКСТОВОЕ ОПИСАНИЕ
местоположения границ населенных пунктов, территориальных зон

Прохождение границы		Описание прохождения границы
от точки	до точки	
1	2	3
1555	1556	-
1556	1557	-
1557	1558	-
1558	1559	-
1559	1560	-
1560	1561	-
1561	1562	-
1562	1563	-
1563	1564	-
1564	1565	-
1565	1566	-
1566	1567	-
1567	1568	-
1568	1569	-
1569	1570	-
1570	1533	-
1571	1572	-
1572	1573	-
1573	1574	-
1574	1575	-
1575	1571	-
1576	1577	-
1577	1578	-
1578	1579	-
1579	1580	-
1580	1576	-
1581	1582	-
1582	1583	-
1583	1584	-
1584	1585	-
1585	1586	-
1586	1587	-
1587	1581	-
1588	1589	-
1589	1590	-
1590	1591	-
1591	1592	-

ТЕКСТОВОЕ ОПИСАНИЕ
местоположения границ населенных пунктов, территориальных зон

Прохождение границы		Описание прохождения границы
от точки	до точки	
1	2	3
1592	1593	-
1593	1588	-
1594	1595	-
1595	1596	-
1596	1597	-
1597	1598	-
1598	1599	-
1599	1600	-
1600	1601	-
1601	1602	-
1602	1603	-
1603	1604	-
1604	1605	-
1605	1606	-
1606	1607	-
1607	1608	-
1608	1609	-
1609	1610	-
1610	1611	-
1611	1612	-
1612	1613	-
1613	1614	-
1614	1615	-
1615	1616	-
1616	1617	-
1617	1618	-
1618	1619	-
1619	1620	-
1620	1621	-
1621	1622	-
1622	1623	-
1623	1624	-
1624	1625	-
1625	1626	-
1626	1627	-
1627	1628	-
1628	1629	-

ТЕКСТОВОЕ ОПИСАНИЕ
местоположения границ населенных пунктов, территориальных зон

Прохождение границы		Описание прохождения границы
от точки	до точки	
1	2	3
1629	1630	-
1630	1631	-
1631	1632	-
1632	1633	-
1633	1634	-
1634	1635	-
1635	1636	-
1636	1637	-
1637	1638	-
1638	1639	-
1639	1640	-
1640	1641	-
1641	1642	-
1642	1643	-
1643	1644	-
1644	1645	-
1645	1646	-
1646	1594	-
1647	1648	-
1648	1649	-
1649	1650	-
1650	1651	-
1651	1652	-
1652	1653	-
1653	1654	-
1654	1655	-
1655	1656	-
1656	1657	-
1657	1658	-
1658	1659	-
1659	1660	-
1660	1661	-
1661	1662	-
1662	1663	-
1663	1664	-
1664	1665	-
1665	1666	-

ТЕКСТОВОЕ ОПИСАНИЕ
местоположения границ населенных пунктов, территориальных зон

Прохождение границы		Описание прохождения границы
от точки	до точки	
1	2	3
1666	1647	-
1667	1668	-
1668	1669	-
1669	1670	-
1670	1671	-
1671	1672	-
1672	1673	-
1673	1674	-
1674	1675	-
1675	1676	-
1676	1677	-
1677	1678	-
1678	1679	-
1679	1680	-
1680	1667	-
1681	1682	-
1682	1683	-
1683	1684	-
1684	1685	-
1685	1681	-
1686	1687	-
1687	1688	-
1688	1686	-
1689	1690	-
1690	1691	-
1691	1692	-
1692	1693	-
1693	1694	-
1694	1695	-
1695	1696	-
1696	1697	-
1697	1698	-
1698	1699	-
1699	1700	-
1700	1701	-
1701	1702	-
1702	1703	-

ТЕКСТОВОЕ ОПИСАНИЕ
местоположения границ населенных пунктов, территориальных зон

Прохождение границы		Описание прохождения границы
от точки	до точки	
1	2	3
1703	1704	-
1704	1689	-
1705	1706	-
1706	1707	-
1707	1705	-
1708	1709	-
1709	1710	-
1710	1711	-
1711	1712	-
1712	1713	-
1713	1714	-
1714	1715	-
1715	1716	-
1716	1717	-
1717	1718	-
1718	1719	-
1719	1720	-
1720	1721	-
1721	1722	-
1722	1723	-
1723	1724	-
1724	1725	-
1725	1726	-
1726	1727	-
1727	1728	-
1728	1729	-
1729	1730	-
1730	1731	-
1731	1732	-
1732	1733	-
1733	1734	-
1734	1735	-
1735	1736	-
1736	1737	-
1737	1738	-
1738	1739	-
1739	1740	-

ТЕКСТОВОЕ ОПИСАНИЕ
местоположения границ населенных пунктов, территориальных зон

Прохождение границы		Описание прохождения границы
от точки	до точки	
1	2	3
1740	1708	-
1741	1742	-
1742	1743	-
1743	1744	-
1744	1745	-
1745	1746	-
1746	1747	-
1747	1748	-
1748	1749	-
1749	1750	-
1750	1751	-
1751	1752	-
1752	1753	-
1753	1754	-
1754	1755	-
1755	1756	-
1756	1757	-
1757	1758	-
1758	1759	-
1759	1760	-
1760	1761	-
1761	1762	-
1762	1763	-
1763	1764	-
1764	1765	-
1765	1766	-
1766	1767	-
1767	1768	-
1768	1769	-
1769	1770	-
1770	1771	-
1771	1772	-
1772	1773	-
1773	1774	-
1774	1775	-
1775	1776	-
1776	1777	-

ТЕКСТОВОЕ ОПИСАНИЕ местоположения границ населенных пунктов, территориальных зон		
Прохождение границы		Описание прохождения границы
от точки	до точки	
1	2	3
1777	1778	-
1778	1741	-
1779	1780	-
1780	1781	-
1781	1782	-
1782	1783	-
1783	1784	-
1784	1785	-
1785	1786	-
1786	1787	-
1787	1788	-
1788	1789	-
1789	1790	-
1790	1791	-
1791	1792	-
1792	1793	-
1793	1794	-
1794	1795	-
1795	1796	-
1796	1797	-
1797	1798	-
1798	1799	-
1799	1800	-
1800	1801	-
1801	1802	-
1802	1803	-
1803	1804	-
1804	1779	-
1805	1806	-
1806	1807	-
1807	1808	-
1808	1809	-
1809	1810	-
1810	1811	-
1811	1812	-
1812	1813	-
1813	1814	-

ТЕКСТОВОЕ ОПИСАНИЕ
местоположения границ населенных пунктов, территориальных зон

Прохождение границы		Описание прохождения границы
от точки	до точки	
1	2	3
1814	1815	-
1815	1816	-
1816	1817	-
1817	1818	-
1818	1819	-
1819	1820	-
1820	1821	-
1821	1805	-
1822	1823	-
1823	1824	-
1824	1825	-
1825	1826	-
1826	1827	-
1827	1828	-
1828	1829	-
1829	1822	-
1830	1831	-
1831	1832	-
1832	1833	-
1833	1834	-
1834	1835	-
1835	1836	-
1836	1837	-
1837	1838	-
1838	1839	-
1839	1840	-
1840	1841	-
1841	1842	-
1842	1843	-
1843	1844	-
1844	1845	-
1845	1846	-
1846	1847	-
1847	1848	-
1848	1849	-
1849	1830	-
1850	1851	-

ТЕКСТОВОЕ ОПИСАНИЕ
местоположения границ населенных пунктов, территориальных зон

Прохождение границы		Описание прохождения границы
от точки	до точки	
1	2	3
1851	1852	-
1852	1853	-
1853	1854	-
1854	1855	-
1855	1856	-
1856	1857	-
1857	1858	-
1858	1859	-
1859	1860	-
1860	1861	-
1861	1862	-
1862	1863	-
1863	1864	-
1864	1865	-
1865	1850	-
1866	1867	-
1867	1868	-
1868	1869	-
1869	1870	-
1870	1871	-
1871	1872	-
1872	1873	-
1873	1874	-
1874	1875	-
1875	1876	-
1876	1866	-
1877	1878	-
1878	1879	-
1879	1880	-
1880	1881	-
1881	1882	-
1882	1883	-
1883	1884	-
1884	1885	-
1885	1886	-
1886	1887	-
1887	1888	-

ТЕКСТОВОЕ ОПИСАНИЕ
местоположения границ населенных пунктов, территориальных зон

Прохождение границы		Описание прохождения границы
от точки	до точки	
1	2	3
1888	1889	-
1889	1890	-
1890	1891	-
1891	1892	-
1892	1893	-
1893	1894	-
1894	1895	-
1895	1896	-
1896	1897	-
1897	1898	-
1898	1899	-
1899	1900	-
1900	1901	-
1901	1902	-
1902	1903	-
1903	1904	-
1904	1877	-
1905	1906	-
1906	1907	-
1907	1908	-
1908	1909	-
1909	1910	-
1910	1911	-
1911	1912	-
1912	1913	-
1913	1914	-
1914	1915	-
1915	1916	-
1916	1917	-
1917	1918	-
1918	1919	-
1919	1920	-
1920	1921	-
1921	1922	-
1922	1905	-
1923	1924	-
1924	1925	-

ТЕКСТОВОЕ ОПИСАНИЕ местоположения границ населенных пунктов, территориальных зон		
Прохождение границы		**Описание прохождения границы**
от точки	**до точки**	
1	**2**	**3**
1925	1926	-
1926	1927	-
1927	1928	-
1928	1929	-
1929	1930	-
1930	1931	-
1931	1932	-
1932	1933	-
1933	1934	-
1934	1935	-
1935	1936	-
1936	1937	-
1937	1938	-
1938	1939	-
1939	1940	-
1940	1941	-
1941	1942	-
1942	1943	-
1943	1944	-
1944	1945	-
1945	1946	-
1946	1947	-
1947	1948	-
1948	1949	-
1949	1950	-
1950	1951	-
1951	1952	-
1952	1953	-
1953	1954	-
1954	1955	-
1955	1956	-
1956	1957	-
1957	1958	-
1958	1959	-
1959	1960	-
1960	1961	-
1961	1962	-

ТЕКСТОВОЕ ОПИСАНИЕ местоположения границ населенных пунктов, территориальных зон		
Прохождение границы		**Описание прохождения границы**
от точки	**до точки**	
1	**2**	**3**
1962	1963	-
1963	1964	-
1964	1965	-
1965	1966	-
1966	1967	-
1967	1968	-
1968	1969	-
1969	1970	-
1970	1971	-
1971	1972	-
1972	1973	-
1973	1974	-
1974	1975	-
1975	1976	-
1976	1977	-
1977	1978	-
1978	1979	-
1979	1980	-
1980	1981	-
1981	1982	-
1982	1983	-
1983	1984	-
1984	1985	-
1985	1986	-
1986	1987	-
1987	1988	-
1988	1989	-
1989	1990	-
1990	1991	-
1991	1992	-
1992	1993	-
1993	1994	-
1994	1995	-
1995	1996	-
1996	1997	-
1997	1998	-
1998	1999	-

ТЕКСТОВОЕ ОПИСАНИЕ
местоположения границ населенных пунктов, территориальных зон

Прохождение границы		Описание прохождения границы
от точки	до точки	
1	2	3
1999	2000	-
2000	2001	-
2001	2002	-
2002	2003	-
2003	2004	-
2004	2005	-
2005	2006	-
2006	1923	-
2007	2008	-
2008	2009	-
2009	2010	-
2010	2011	-
2011	2012	-
2012	2013	-
2013	2014	-
2014	2015	-
2015	2016	-
2016	2017	-
2017	2018	-
2018	2019	-
2019	2020	-
2020	2021	-
2021	2022	-
2022	2023	-
2023	2024	-
2024	2025	-
2025	2026	-
2026	2027	-
2027	2028	-
2028	2007	-
2029	2030	-
2030	2031	-
2031	2032	-
2032	2029	-
2033	2034	-
2034	2035	-
2035	2036	-

ТЕКСТОВОЕ ОПИСАНИЕ местоположения границ населенных пунктов, территориальных зон		
Прохождение границы		**Описание прохождения границы**
от точки	**до точки**	
1	**2**	**3**
2036	2037	-
2037	2038	-
2038	2039	-
2039	2040	-
2040	2041	-
2041	2042	-
2042	2043	-
2043	2033	-
2044	2045	-
2045	2046	-
2046	2047	-
2047	2048	-
2048	2049	-
2049	2050	-
2050	2051	-
2051	2052	-
2052	2053	-
2053	2054	-
2054	2055	-
2055	2056	-
2056	2057	-
2057	2058	-
2058	2059	-
2059	2060	-
2060	2061	-
2061	2062	-
2062	2063	-
2063	2064	-
2064	2065	-
2065	2066	-
2066	2067	-
2067	2068	-
2068	2069	-
2069	2070	-
2070	2071	-
2071	2072	-
2072	2073	-

ТЕКСТОВОЕ ОПИСАНИЕ местоположения границ населенных пунктов, территориальных зон		
Прохождение границы		**Описание прохождения границы**
от точки	**до точки**	
1	**2**	**3**
2073	2074	-
2074	2075	-
2075	2044	-
2076	2077	-
2077	2078	-
2078	2079	-
2079	2080	-
2080	2081	-
2081	2082	-
2082	2083	-
2083	2084	-
2084	2085	-
2085	2086	-
2086	2087	-
2087	2088	-
2088	2089	-
2089	2090	-
2090	2091	-
2091	2092	-
2092	2093	-
2093	2094	-
2094	2076	-
2095	2096	-
2096	2097	-
2097	2098	-
2098	2099	-
2099	2100	-
2100	2101	-
2101	2102	-
2102	2103	-
2103	2104	-
2104	2105	-
2105	2106	-
2106	2107	-
2107	2108	-
2108	2109	-
2109	2110	-

ТЕКСТОВОЕ ОПИСАНИЕ местоположения границ населенных пунктов, территориальных зон		
Прохождение границы		**Описание прохождения границы**
от точки	**до точки**	
1	**2**	**3**
2110	2111	-
2111	2112	-
2112	2113	-
2113	2114	-
2114	2115	-
2115	2116	-
2116	2117	-
2117	2118	-
2118	2119	-
2119	2120	-
2120	2121	-
2121	2122	-
2122	2123	-
2123	2124	-
2124	2125	-
2125	2126	-
2126	2127	-
2127	2128	-
2128	2129	-
2129	2130	-
2130	2131	-
2131	2132	-
2132	2133	-
2133	2134	-
2134	2135	-
2135	2136	-
2136	2137	-
2137	2138	-
2138	2139	-
2139	2140	-
2140	2141	-
2141	2142	-
2142	2143	-
2143	2144	-
2144	2145	-
2145	2146	-
2146	2147	-

ТЕКСТОВОЕ ОПИСАНИЕ
местоположения границ населенных пунктов, территориальных зон

Прохождение границы		Описание прохождения границы
от точки	до точки	
1	2	3
2147	2148	-
2148	2149	-
2149	2150	-
2150	2151	-
2151	2152	-
2152	2153	-
2153	2154	-
2154	2155	-
2155	2156	-
2156	2157	-
2157	2158	-
2158	2159	-
2159	2160	-
2160	2161	-
2161	2162	-
2162	2163	-
2163	2164	-
2164	2165	-
2165	2166	-
2166	2167	-
2167	2168	-
2168	2095	-
2169	2170	-
2170	2171	-
2171	2172	-
2172	2173	-
2173	2174	-
2174	2175	-
2175	2176	-
2176	2177	-
2177	2178	-
2178	2179	-
2179	2180	-
2180	2181	-
2181	2182	-
2182	2183	-
2183	2184	-

ТЕКСТОВОЕ ОПИСАНИЕ местоположения границ населенных пунктов, территориальных зон		
Прохождение границы		Описание прохождения границы
от точки	до точки	
1	2	3
2184	2185	-
2185	2186	-
2186	2187	-
2187	2188	-
2188	2189	-
2189	2190	-
2190	2191	-
2191	2192	-
2192	2193	-
2193	2194	-
2194	2195	-
2195	2196	-
2196	2197	-
2197	2198	-
2198	2199	-
2199	2200	-
2200	2201	-
2201	2202	-
2202	2203	-
2203	2204	-
2204	2205	-
2205	2206	-
2206	2207	-
2207	2208	-
2208	2209	-
2209	2210	-
2210	2211	-
2211	2212	-
2212	2213	-
2213	2169	-
2214	2215	-
2215	2216	-
2216	2217	-
2217	2218	-
2218	2219	-
2219	2220	-
2220	2221	-

ТЕКСТОВОЕ ОПИСАНИЕ местоположения границ населенных пунктов, территориальных зон		
Прохождение границы		**Описание прохождения границы**
от точки	**до точки**	
1	**2**	**3**
2221	2222	-
2222	2223	-
2223	2224	-
2224	2225	-
2225	2226	-
2226	2227	-
2227	2228	-
2228	2229	-
2229	2230	-
2230	2231	-
2231	2232	-
2232	2233	-
2233	2234	-
2234	2235	-
2235	2236	-
2236	2237	-
2237	2238	-
2238	2239	-
2239	2240	-
2240	2241	-
2241	2242	-
2242	2243	-
2243	2244	-
2244	2245	-
2245	2246	-
2246	2247	-
2247	2248	-
2248	2249	-
2249	2250	-
2250	2251	-
2251	2252	-
2252	2253	-
2253	2254	-
2254	2255	-
2255	2256	-
2256	2257	-
2257	2258	-

ТЕКСТОВОЕ ОПИСАНИЕ
местоположения границ населенных пунктов, территориальных зон

Прохождение границы		Описание прохождения границы
от точки	до точки	
1	2	3
2258	2259	-
2259	2260	-
2260	2261	-
2261	2262	-
2262	2263	-
2263	2264	-
2264	2265	-
2265	2266	-
2266	2267	-
2267	2268	-
2268	2269	-
2269	2270	-
2270	2271	-
2271	2214	-
2272	2273	-
2273	2274	-
2274	2275	-
2275	2276	-
2276	2277	-
2277	2278	-
2278	2279	-
2279	2280	-
2280	2281	-
2281	2282	-
2282	2283	-
2283	2284	-
2284	2285	-
2285	2286	-
2286	2287	-
2287	2288	-
2288	2289	-
2289	2290	-
2290	2291	-
2291	2292	-
2292	2293	-
2293	2294	-
2294	2295	-

ТЕКСТОВОЕ ОПИСАНИЕ
местоположения границ населенных пунктов, территориальных зон

Прохождение границы		Описание прохождения границы
от точки	до точки	
1	2	3
2295	2296	-
2296	2297	-
2297	2298	-
2298	2299	-
2299	2300	-
2300	2301	-
2301	2302	-
2302	2303	-
2303	2272	-
2304	2305	-
2305	2306	-
2306	2307	-
2307	2308	-
2308	2309	-
2309	2310	-
2310	2311	-
2311	2312	-
2312	2313	-
2313	2314	-
2314	2315	-
2315	2316	-
2316	2317	-
2317	2318	-
2318	2319	-
2319	2320	-
2320	2321	-
2321	2322	-
2322	2323	-
2323	2324	-
2324	2325	-
2325	2326	-
2326	2327	-
2327	2328	-
2328	2329	-
2329	2330	-
2330	2331	-
2331	2332	-

ТЕКСТОВОЕ ОПИСАНИЕ местоположения границ населенных пунктов, территориальных зон		
Прохождение границы		Описание прохождения границы
от точки	до точки	
1	2	3
2332	2333	-
2333	2334	-
2334	2335	-
2335	2336	-
2336	2337	-
2337	2338	-
2338	2339	-
2339	2340	-
2340	2341	-
2341	2342	-
2342	2343	-
2343	2344	-
2344	2345	-
2345	2346	-
2346	2347	-
2347	2348	-
2348	2349	-
2349	2350	-
2350	2351	-
2351	2352	-
2352	2353	-
2353	2354	-
2354	2355	-
2355	2356	-
2356	2357	-
2357	2358	-
2358	2359	-
2359	2360	-
2360	2361	-
2361	2362	-
2362	2363	-
2363	2364	-
2364	2365	-
2365	2366	-
2366	2367	-
2367	2368	-
2368	2369	-

ТЕКСТОВОЕ ОПИСАНИЕ
местоположения границ населенных пунктов, территориальных зон

Прохождение границы		Описание прохождения границы
от точки	до точки	
1	2	3
2369	2370	-
2370	2371	-
2371	2372	-
2372	2373	-
2373	2374	-
2374	2375	-
2375	2376	-
2376	2377	-
2377	2378	-
2378	2379	-
2379	2380	-
2380	2381	-
2381	2382	-
2382	2383	-
2383	2384	-
2384	2385	-
2385	2386	-
2386	2387	-
2387	2388	-
2388	2389	-
2389	2390	-
2390	2391	-
2391	2392	-
2392	2393	-
2393	2394	-
2394	2395	-
2395	2396	-
2396	2397	-
2397	2398	-
2398	2399	-
2399	2400	-
2400	2401	-
2401	2402	-
2402	2403	-
2403	2404	-
2404	2405	-
2405	2406	-

ТЕКСТОВОЕ ОПИСАНИЕ местоположения границ населенных пунктов, территориальных зон		
Прохождение границы		**Описание прохождения границы**
от точки	**до точки**	
1	**2**	**3**
2406	2407	-
2407	2408	-
2408	2409	-
2409	2410	-
2410	2411	-
2411	2412	-
2412	2413	-
2413	2414	-
2414	2415	-
2415	2416	-
2416	2417	-
2417	2418	-
2418	2419	-
2419	2420	-
2420	2421	-
2421	2422	-
2422	2423	-
2423	2424	-
2424	2425	-
2425	2426	-
2426	2427	-
2427	2428	-
2428	2429	-
2429	2430	-
2430	2431	-
2431	2432	-
2432	2433	-
2433	2434	-
2434	2435	-
2435	2436	-
2436	2437	-
2437	2438	-
2438	2439	-
2439	2440	-
2440	2441	-
2441	2442	-
2442	2443	-

ТЕКСТОВОЕ ОПИСАНИЕ
местоположения границ населенных пунктов, территориальных зон

Прохождение границы		Описание прохождения границы
от точки	до точки	
1	2	3
2443	2444	-
2444	2445	-
2445	2446	-
2446	2447	-
2447	2304	-
2448	2449	-
2449	2450	-
2450	2451	-
2451	2452	-
2452	2453	-
2453	2454	-
2454	2455	-
2455	2456	-
2456	2457	-
2457	2458	-
2458	2459	-
2459	2460	-
2460	2461	-
2461	2462	-
2462	2463	-
2463	2448	-
2464	2465	-
2465	2466	-
2466	2467	-
2467	2468	-
2468	2469	-
2469	2470	-
2470	2471	-
2471	2472	-
2472	2473	-
2473	2474	-
2474	2475	-
2475	2476	-
2476	2477	-
2477	2464	-
2478	2479	-
2479	2480	-

ТЕКСТОВОЕ ОПИСАНИЕ местоположения границ населенных пунктов, территориальных зон		
Прохождение границы		Описание прохождения границы
от точки	до точки	
1	2	3
2480	2481	-
2481	2482	-
2482	2483	-
2483	2484	-
2484	2485	-
2485	2486	-
2486	2487	-
2487	2488	-
2488	2489	-
2489	2490	-
2490	2491	-
2491	2492	-
2492	2493	-
2493	2494	-
2494	2495	-
2495	2496	-
2496	2497	-
2497	2498	-
2498	2499	-
2499	2500	-
2500	2501	-
2501	2502	-
2502	2503	-
2503	2504	-
2504	2505	-
2505	2506	-
2506	2507	-
2507	2508	-
2508	2509	-
2509	2510	-
2510	2511	-
2511	2512	-
2512	2513	-
2513	2514	-
2514	2515	-
2515	2516	-
2516	2517	-

ТЕКСТОВОЕ ОПИСАНИЕ
местоположения границ населенных пунктов, территориальных зон

Прохождение границы		Описание прохождения границы
от точки	до точки	
1	2	3
2517	2518	-
2518	2519	-
2519	2520	-
2520	2521	-
2521	2522	-
2522	2523	-
2523	2524	-
2524	2525	-
2525	2526	-
2526	2527	-
2527	2528	-
2528	2529	-
2529	2530	-
2530	2531	-
2531	2532	-
2532	2533	-
2533	2534	-
2534	2535	-
2535	2536	-
2536	2537	-
2537	2538	-
2538	2539	-
2539	2540	-
2540	2541	-
2541	2542	-
2542	2543	-
2543	2544	-
2544	2545	-
2545	2546	-
2546	2547	-
2547	2548	-
2548	2549	-
2549	2550	-
2550	2551	-
2551	2552	-
2552	2553	-
2553	2554	-

ТЕКСТОВОЕ ОПИСАНИЕ
местоположения границ населенных пунктов, территориальных зон

Прохождение границы		Описание прохождения границы
от точки	до точки	
1	2	3
2554	2555	-
2555	2556	-
2556	2557	-
2557	2558	-
2558	2559	-
2559	2560	-
2560	2561	-
2561	2562	-
2562	2563	-
2563	2564	-
2564	2565	-
2565	2566	-
2566	2567	-
2567	2568	-
2568	2569	-
2569	2570	-
2570	2571	-
2571	2572	-
2572	2573	-
2573	2574	-
2574	2575	-
2575	2576	-
2576	2577	-
2577	2578	-
2578	2579	-
2579	2580	-
2580	2581	-
2581	2582	-
2582	2583	-
2583	2478	-
2584	2585	-
2585	2586	-
2586	2587	-
2587	2588	-
2588	2589	-
2589	2590	-
2590	2591	-

ТЕКСТОВОЕ ОПИСАНИЕ местоположения границ населенных пунктов, территориальных зон		
Прохождение границы		**Описание прохождения границы**
от точки	**до точки**	
1	**2**	**3**
2591	2592	-
2592	2593	-
2593	2594	-
2594	2595	-
2595	2584	-
2596	2597	-
2597	2598	-
2598	2599	-
2599	2600	-
2600	2601	-
2601	2602	-
2602	2603	-
2603	2604	-
2604	2596	-
2605	2606	-
2606	2607	-
2607	2608	-
2608	2609	-
2609	2610	-
2610	2611	-
2611	2612	-
2612	2613	-
2613	2614	-
2614	2615	-
2615	2616	-
2616	2617	-
2617	2605	-
2618	2619	-
2619	2620	-
2620	2621	-
2621	2622	-
2622	2623	-
2623	2624	-
2624	2625	-
2625	2626	-
2626	2627	-
2627	2628	-

ТЕКСТОВОЕ ОПИСАНИЕ
местоположения границ населенных пунктов, территориальных зон

Прохождение границы		Описание прохождения границы
от точки	до точки	
1	2	3
2628	2629	-
2629	2630	-
2630	2631	-
2631	2632	-
2632	2633	-
2633	2634	-
2634	2635	-
2635	2636	-
2636	2637	-
2637	2638	-
2638	2639	-
2639	2640	-
2640	2641	-
2641	2642	-
2642	2643	-
2643	2644	-
2644	2645	-
2645	2646	-
2646	2647	-
2647	2648	-
2648	2649	-
2649	2650	-
2650	2651	-
2651	2652	-
2652	2653	-
2653	2654	-
2654	2655	-
2655	2656	-
2656	2657	-
2657	2658	-
2658	2659	-
2659	2660	-
2660	2661	-
2661	2662	-
2662	2618	-
2663	2664	-
2664	2665	-

ТЕКСТОВОЕ ОПИСАНИЕ
местоположения границ населенных пунктов, территориальных зон

Прохождение границы		Описание прохождения границы
от точки	до точки	
1	2	3
2665	2666	-
2666	2667	-
2667	2668	-
2668	2669	-
2669	2670	-
2670	2671	-
2671	2672	-
2672	2673	-
2673	2674	-
2674	2675	-
2675	2663	-
2676	2677	-
2677	2678	-
2678	2679	-
2679	2680	-
2680	2681	-
2681	2682	-
2682	2683	-
2683	2684	-
2684	2685	-
2685	2686	-
2686	2687	-
2687	2688	-
2688	2689	-
2689	2690	-
2690	2691	-
2691	2692	-
2692	2693	-
2693	2694	-
2694	2695	-
2695	2696	-
2696	2697	-
2697	2698	-
2698	2699	-
2699	2700	-
2700	2701	-
2701	2702	-

ТЕКСТОВОЕ ОПИСАНИЕ
местоположения границ населенных пунктов, территориальных зон

Прохождение границы		Описание прохождения границы
от точки	до точки	
1	2	3
2702	2703	-
2703	2704	-
2704	2705	-
2705	2706	-
2706	2707	-
2707	2708	-
2708	2709	-
2709	2710	-
2710	2711	-
2711	2712	-
2712	2713	-
2713	2714	-
2714	2715	-
2715	2716	-
2716	2717	-
2717	2718	-
2718	2719	-
2719	2720	-
2720	2721	-
2721	2722	-
2722	2723	-
2723	2724	-
2724	2725	-
2725	2726	-
2726	2727	-
2727	2728	-
2728	2729	-
2729	2730	-
2730	2731	-
2731	2732	-
2732	2733	-
2733	2734	-
2734	2735	-
2735	2736	-
2736	2737	-
2737	2738	-
2738	2739	-

ТЕКСТОВОЕ ОПИСАНИЕ
местоположения границ населенных пунктов, территориальных зон

Прохождение границы		Описание прохождения границы
от точки	до точки	
1	2	3
2739	2740	-
2740	2741	-
2741	2742	-
2742	2743	-
2743	2744	-
2744	2745	-
2745	2746	-
2746	2747	-
2747	2748	-
2748	2749	-
2749	2750	-
2750	2751	-
2751	2676	-
2752	2753	-
2753	2754	-
2754	2755	-
2755	2756	-
2756	2757	-
2757	2758	-
2758	2759	-
2759	2760	-
2760	2761	-
2761	2762	-
2762	2763	-
2763	2764	-
2764	2765	-
2765	2766	-
2766	2767	-
2767	2768	-
2768	2769	-
2769	2770	-
2770	2771	-
2771	2772	-
2772	2773	-
2773	2774	-
2774	2775	-
2775	2776	-

ТЕКСТОВОЕ ОПИСАНИЕ
местоположения границ населенных пунктов, территориальных зон

Прохождение границы		Описание прохождения границы
от точки	до точки	
1	2	3
2776	2777	-
2777	2778	-
2778	2779	-
2779	2780	-
2780	2781	-
2781	2782	-
2782	2783	-
2783	2784	-
2784	2785	-
2785	2786	-
2786	2787	-
2787	2788	-
2788	2789	-
2789	2790	-
2790	2791	-
2791	2792	-
2792	2793	-
2793	2794	-
2794	2795	-
2795	2796	-
2796	2797	-
2797	2798	-
2798	2799	-
2799	2800	-
2800	2801	-
2801	2802	-
2802	2803	-
2803	2804	-
2804	2805	-
2805	2806	-
2806	2807	-
2807	2808	-
2808	2809	-
2809	2810	-
2810	2811	-
2811	2812	-
2812	2813	-

ТЕКСТОВОЕ ОПИСАНИЕ
местоположения границ населенных пунктов, территориальных зон

Прохождение границы		Описание прохождения границы
от точки	до точки	
1	2	3
2813	2814	-
2814	2815	-
2815	2816	-
2816	2817	-
2817	2818	-
2818	2819	-
2819	2820	-
2820	2821	-
2821	2822	-
2822	2823	-
2823	2824	-
2824	2825	-
2825	2826	-
2826	2827	-
2827	2828	-
2828	2752	-
2829	2830	-
2830	2831	-
2831	2832	-
2832	2833	-
2833	2834	-
2834	2835	-
2835	2836	-
2836	2837	-
2837	2838	-
2838	2839	-
2839	2840	-
2840	2841	-
2841	2842	-
2842	2843	-
2843	2844	-
2844	2845	-
2845	2846	-
2846	2847	-
2847	2848	-
2848	2849	-
2849	2850	-

ТЕКСТОВОЕ ОПИСАНИЕ
местоположения границ населенных пунктов, территориальных зон

Прохождение границы		Описание прохождения границы
от точки	до точки	
1	2	3
2850	2851	-
2851	2852	-
2852	2853	-
2853	2854	-
2854	2855	-
2855	2856	-
2856	2857	-
2857	2858	-
2858	2859	-
2859	2860	-
2860	2861	-
2861	2862	-
2862	2863	-
2863	2864	-
2864	2865	-
2865	2866	-
2866	2867	-
2867	2868	-
2868	2869	-
2869	2870	-
2870	2871	-
2871	2872	-
2872	2873	-
2873	2874	-
2874	2875	-
2875	2876	-
2876	2877	-
2877	2878	-
2878	2879	-
2879	2880	-
2880	2881	-
2881	2882	-
2882	2883	-
2883	2884	-
2884	2885	-
2885	2829	-
2886	2887	-

ТЕКСТОВОЕ ОПИСАНИЕ
местоположения границ населенных пунктов, территориальных зон

Прохождение границы		Описание прохождения границы
от точки	до точки	
1	2	3
2887	2888	-
2888	2889	-
2889	2890	-
2890	2891	-
2891	2892	-
2892	2893	-
2893	2894	-
2894	2895	-
2895	2896	-
2896	2897	-
2897	2898	-
2898	2899	-
2899	2900	-
2900	2901	-
2901	2902	-
2902	2903	-
2903	2904	-
2904	2905	-
2905	2906	-
2906	2907	-
2907	2908	-
2908	2909	-
2909	2910	-
2910	2911	-
2911	2912	-
2912	2913	-
2913	2914	-
2914	2915	-
2915	2916	-
2916	2917	-
2917	2918	-
2918	2919	-
2919	2920	-
2920	2921	-
2921	2922	-
2922	2923	-
2923	2924	-

ТЕКСТОВОЕ ОПИСАНИЕ
местоположения границ населенных пунктов, территориальных зон

Прохождение границы		Описание прохождения границы
от точки	до точки	
1	2	3
2924	2925	-
2925	2926	-
2926	2927	-
2927	2928	-
2928	2929	-
2929	2930	-
2930	2931	-
2931	2932	-
2932	2933	-
2933	2934	-
2934	2935	-
2935	2936	-
2936	2937	-
2937	2938	-
2938	2939	-
2939	2940	-
2940	2941	-
2941	2942	-
2942	2943	-
2943	2944	-
2944	2945	-
2945	2946	-
2946	2947	-
2947	2948	-
2948	2886	-
2949	2950	-
2950	2951	-
2951	2952	-
2952	2953	-
2953	2954	-
2954	2955	-
2955	2956	-
2956	2957	-
2957	2958	-
2958	2959	-
2959	2960	-
2960	2961	-

ТЕКСТОВОЕ ОПИСАНИЕ
местоположения границ населенных пунктов, территориальных зон

Прохождение границы		Описание прохождения границы
от точки	до точки	
1	2	3
2961	2962	-
2962	2963	-
2963	2964	-
2964	2965	-
2965	2966	-
2966	2967	-
2967	2968	-
2968	2969	-
2969	2970	-
2970	2971	-
2971	2972	-
2972	2973	-
2973	2974	-
2974	2975	-
2975	2976	-
2976	2977	-
2977	2978	-
2978	2979	-
2979	2980	-
2980	2981	-
2981	2982	-
2982	2983	-
2983	2984	-
2984	2985	-
2985	2986	-
2986	2987	-
2987	2988	-
2988	2989	-
2989	2990	-
2990	2991	-
2991	2992	-
2992	2993	-
2993	2994	-
2994	2995	-
2995	2996	-
2996	2997	-
2997	2998	-

ТЕКСТОВОЕ ОПИСАНИЕ
местоположения границ населенных пунктов, территориальных зон

Прохождение границы		Описание прохождения границы
от точки	до точки	
1	2	3
2998	2999	-
2999	3000	-
3000	3001	-
3001	3002	-
3002	3003	-
3003	3004	-
3004	3005	-
3005	3006	-
3006	3007	-
3007	3008	-
3008	3009	-
3009	3010	-
3010	3011	-
3011	3012	-
3012	3013	-
3013	3014	-
3014	3015	-
3015	3016	-
3016	3017	-
3017	3018	-
3018	3019	-
3019	3020	-
3020	3021	-
3021	3022	-
3022	3023	-
3023	3024	-
3024	3025	-
3025	3026	-
3026	3027	-
3027	3028	-
3028	3029	-
3029	3030	-
3030	3031	-
3031	3032	-
3032	3033	-
3033	3034	-
3034	3035	-

ТЕКСТОВОЕ ОПИСАНИЕ местоположения границ населенных пунктов, территориальных зон		
Прохождение границы		**Описание прохождения границы**
от точки	**до точки**	
1	**2**	**3**
3035	3036	-
3036	3037	-
3037	3038	-
3038	3039	-
3039	3040	-
3040	3041	-
3041	3042	-
3042	3043	-
3043	3044	-
3044	3045	-
3045	3046	-
3046	3047	-
3047	3048	-
3048	3049	-
3049	3050	-
3050	3051	-
3051	3052	-
3052	3053	-
3053	3054	-
3054	3055	-
3055	3056	-
3056	3057	-
3057	3058	-
3058	3059	-
3059	3060	-
3060	3061	-
3061	3062	-
3062	3063	-
3063	3064	-
3064	3065	-
3065	3066	-
3066	3067	-
3067	3068	-
3068	3069	-
3069	3070	-
3070	3071	-
3071	3072	-

ТЕКСТОВОЕ ОПИСАНИЕ
местоположения границ населенных пунктов, территориальных зон

Прохождение границы		Описание прохождения границы
от точки	до точки	
1	2	3
3072	3073	-
3073	3074	-
3074	3075	-
3075	3076	-
3076	3077	-
3077	3078	-
3078	3079	-
3079	3080	-
3080	3081	-
3081	3082	-
3082	3083	-
3083	3084	-
3084	3085	-
3085	3086	-
3086	3087	-
3087	3088	-
3088	3089	-
3089	3090	-
3090	3091	-
3091	3092	-
3092	3093	-
3093	3094	-
3094	3095	-
3095	3096	-
3096	3097	-
3097	3098	-
3098	3099	-
3099	3100	-
3100	3101	-
3101	3102	-
3102	3103	-
3103	3104	-
3104	3105	-
3105	3106	-
3106	3107	-
3107	3108	-
3108	3109	-

ТЕКСТОВОЕ ОПИСАНИЕ местоположения границ населенных пунктов, территориальных зон		
Прохождение границы		**Описание прохождения границы**
от точки	**до точки**	
1	**2**	**3**
3109	3110	-
3110	3111	-
3111	3112	-
3112	3113	-
3113	3114	-
3114	3115	-
3115	3116	-
3116	3117	-
3117	3118	-
3118	3119	-
3119	3120	-
3120	3121	-
3121	3122	-
3122	3123	-
3123	3124	-
3124	3125	-
3125	3126	-
3126	3127	-
3127	3128	-
3128	3129	-
3129	3130	-
3130	3131	-
3131	3132	-
3132	3133	-
3133	3134	-
3134	3135	-
3135	3136	-
3136	3137	-
3137	3138	-
3138	3139	-
3139	3140	-
3140	3141	-
3141	3142	-
3142	3143	-
3143	3144	-
3144	3145	-
3145	3146	-

ТЕКСТОВОЕ ОПИСАНИЕ местоположения границ населенных пунктов, территориальных зон		
Прохождение границы		**Описание прохождения границы**
от точки	**до точки**	
1	**2**	**3**
3146	3147	-
3147	3148	-
3148	3149	-
3149	3150	-
3150	3151	-
3151	3152	-
3152	3153	-
3153	3154	-
3154	3155	-
3155	3156	-
3156	3157	-
3157	3158	-
3158	3159	-
3159	3160	-
3160	3161	-
3161	3162	-
3162	3163	-
3163	3164	-
3164	3165	-
3165	3166	-
3166	3167	-
3167	3168	-
3168	3169	-
3169	3170	-
3170	3171	-
3171	3172	-
3172	3173	-
3173	3174	-
3174	3175	-
3175	3176	-
3176	3177	-
3177	3178	-
3178	2949	-
3179	3180	-
3180	3181	-
3181	3182	-
3182	3183	-

ТЕКСТОВОЕ ОПИСАНИЕ
местоположения границ населенных пунктов, территориальных зон

Прохождение границы		Описание прохождения границы
от точки	до точки	
1	2	3
3183	3184	-
3184	3179	-
3185	3186	-
3186	3187	-
3187	3188	-
3188	3189	-
3189	3190	-
3190	3191	-
3191	3192	-
3192	3193	-
3193	3194	-
3194	3195	-
3195	3196	-
3196	3197	-
3197	3198	-
3198	3199	-
3199	3200	-
3200	3201	-
3201	3202	-
3202	3203	-
3203	3204	-
3204	3205	-
3205	3206	-
3206	3207	-
3207	3208	-
3208	3209	-
3209	3210	-
3210	3211	-
3211	3212	-
3212	3213	-
3213	3214	-
3214	3215	-
3215	3216	-
3216	3217	-
3217	3218	-
3218	3219	-
3219	3185	-

ТЕКСТОВОЕ ОПИСАНИЕ
местоположения границ населенных пунктов, территориальных зон

Прохождение границы		Описание прохождения границы
от точки	до точки	
1	2	3
3220	3221	-
3221	3222	-
3222	3223	-
3223	3224	-
3224	3225	-
3225	3226	-
3226	3227	-
3227	3228	-
3228	3229	-
3229	3230	-
3230	3231	-
3231	3232	-
3232	3233	-
3233	3234	-
3234	3235	-
3235	3236	-
3236	3237	-
3237	3220	-
3238	3239	-
3239	3240	-
3240	3241	-
3241	3242	-
3242	3243	-
3243	3244	-
3244	3245	-
3245	3246	-
3246	3247	-
3247	3248	-
3248	3249	-
3249	3250	-
3250	3251	-
3251	3252	-
3252	3253	-
3253	3254	-
3254	3255	-
3255	3256	-
3256	3257	-

ТЕКСТОВОЕ ОПИСАНИЕ
местоположения границ населенных пунктов, территориальных зон

Прохождение границы		Описание прохождения границы
от точки	до точки	
1	2	3
3257	3258	-
3258	3259	-
3259	3260	-
3260	3261	-
3261	3262	-
3262	3263	-
3263	3264	-
3264	3265	-
3265	3266	-
3266	3267	-
3267	3268	-
3268	3269	-
3269	3270	-
3270	3271	-
3271	3272	-
3272	3273	-
3273	3274	-
3274	3275	-
3275	3276	-
3276	3277	-
3277	3278	-
3278	3279	-
3279	3280	-
3280	3281	-
3281	3282	-
3282	3283	-
3283	3284	-
3284	3285	-
3285	3286	-
3286	3287	-
3287	3288	-
3288	3289	-
3289	3290	-
3290	3291	-
3291	3292	-
3292	3293	-
3293	3294	-

ТЕКСТОВОЕ ОПИСАНИЕ местоположения границ населенных пунктов, территориальных зон		
Прохождение границы		**Описание прохождения границы**
от точки	**до точки**	
1	**2**	**3**
3294	3295	-
3295	3296	-
3296	3297	-
3297	3298	-
3298	3299	-
3299	3300	-
3300	3301	-
3301	3302	-
3302	3303	-
3303	3304	-
3304	3305	-
3305	3306	-
3306	3307	-
3307	3308	-
3308	3309	-
3309	3310	-
3310	3311	-
3311	3312	-
3312	3313	-
3313	3314	-
3314	3315	-
3315	3316	-
3316	3317	-
3317	3318	-
3318	3319	-
3319	3320	-
3320	3321	-
3321	3322	-
3322	3323	-
3323	3324	-
3324	3325	-
3325	3326	-
3326	3327	-
3327	3328	-
3328	3329	-
3329	3330	-
3330	3331	-

ТЕКСТОВОЕ ОПИСАНИЕ
местоположения границ населенных пунктов, территориальных зон

Прохождение границы		Описание прохождения границы
от точки	до точки	
1	2	3
3331	3332	-
3332	3333	-
3333	3334	-
3334	3335	-
3335	3238	-
3336	3337	-
3337	3338	-
3338	3339	-
3339	3340	-
3340	3341	-
3341	3342	-
3342	3343	-
3343	3344	-
3344	3345	-
3345	3346	-
3346	3347	-
3347	3348	-
3348	3349	-
3349	3350	-
3350	3351	-
3351	3352	-
3352	3353	-
3353	3354	-
3354	3355	-
3355	3356	-
3356	3357	-
3357	3358	-
3358	3359	-
3359	3360	-
3360	3361	-
3361	3362	-
3362	3363	-
3363	3364	-
3364	3365	-
3365	3366	-
3366	3367	-
3367	3368	-

ТЕКСТОВОЕ ОПИСАНИЕ
местоположения границ населенных пунктов, территориальных зон

Прохождение границы		Описание прохождения границы
от точки	до точки	
1	2	3
3368	3369	-
3369	3370	-
3370	3371	-
3371	3372	-
3372	3373	-
3373	3374	-
3374	3375	-
3375	3376	-
3376	3377	-
3377	3378	-
3378	3379	-
3379	3380	-
3380	3381	-
3381	3382	-
3382	3383	-
3383	3384	-
3384	3385	-
3385	3386	-
3386	3387	-
3387	3388	-
3388	3389	-
3389	3390	-
3390	3391	-
3391	3392	-
3392	3393	-
3393	3394	-
3394	3395	-
3395	3396	-
3396	3397	-
3397	3398	-
3398	3399	-
3399	3400	-
3400	3401	-
3401	3402	-
3402	3403	-
3403	3404	-
3404	3405	-

ТЕКСТОВОЕ ОПИСАНИЕ
местоположения границ населенных пунктов, территориальных зон

Прохождение границы		Описание прохождения границы
от точки	до точки	
1	2	3
3405	3406	-
3406	3407	-
3407	3408	-
3408	3409	-
3409	3410	-
3410	3411	-
3411	3412	-
3412	3413	-
3413	3414	-
3414	3415	-
3415	3416	-
3416	3417	-
3417	3418	-
3418	3419	-
3419	3420	-
3420	3421	-
3421	3422	-
3422	3423	-
3423	3424	-
3424	3425	-
3425	3426	-
3426	3427	-
3427	3428	-
3428	3336	-
3429	3430	-
3430	3431	-
3431	3432	-
3432	3433	-
3433	3434	-
3434	3435	-
3435	3436	-
3436	3437	-
3437	3438	-
3438	3439	-
3439	3440	-
3440	3441	-
3441	3442	-

ТЕКСТОВОЕ ОПИСАНИЕ
местоположения границ населенных пунктов, территориальных зон

Прохождение границы		Описание прохождения границы
от точки	до точки	
1	2	3
3442	3443	-
3443	3444	-
3444	3445	-
3445	3446	-
3446	3447	-
3447	3448	-
3448	3449	-
3449	3450	-
3450	3451	-
3451	3452	-
3452	3453	-
3453	3454	-
3454	3455	-
3455	3456	-
3456	3457	-
3457	3458	-
3458	3459	-
3459	3460	-
3460	3461	-
3461	3462	-
3462	3463	-
3463	3464	-
3464	3465	-
3465	3466	-
3466	3467	-
3467	3468	-
3468	3469	-
3469	3470	-
3470	3471	-
3471	3472	-
3472	3473	-
3473	3474	-
3474	3475	-
3475	3476	-
3476	3477	-
3477	3478	-
3478	3479	-

ТЕКСТОВОЕ ОПИСАНИЕ
местоположения границ населенных пунктов, территориальных зон

Прохождение границы		Описание прохождения границы
от точки	до точки	
1	2	3
3479	3480	-
3480	3481	-
3481	3482	-
3482	3483	-
3483	3484	-
3484	3485	-
3485	3486	-
3486	3487	-
3487	3488	-
3488	3489	-
3489	3490	-
3490	3491	-
3491	3492	-
3492	3493	-
3493	3494	-
3494	3495	-
3495	3496	-
3496	3497	-
3497	3498	-
3498	3499	-
3499	3500	-
3500	3501	-
3501	3429	-
3502	3503	-
3503	3504	-
3504	3505	-
3505	3506	-
3506	3507	-
3507	3508	-
3508	3509	-
3509	3510	-
3510	3511	-
3511	3512	-
3512	3513	-
3513	3514	-
3514	3515	-
3515	3516	-

ТЕКСТОВОЕ ОПИСАНИЕ
местоположения границ населенных пунктов, территориальных зон

Прохождение границы		Описание прохождения границы
от точки	до точки	
1	2	3
3516	3517	-
3517	3518	-
3518	3519	-
3519	3520	-
3520	3521	-
3521	3522	-
3522	3523	-
3523	3524	-
3524	3525	-
3525	3526	-
3526	3527	-
3527	3528	-
3528	3529	-
3529	3530	-
3530	3531	-
3531	3532	-
3532	3533	-
3533	3534	-
3534	3535	-
3535	3536	-
3536	3537	-
3537	3538	-
3538	3539	-
3539	3540	-
3540	3541	-
3541	3542	-
3542	3543	-
3543	3544	-
3544	3545	-
3545	3546	-
3546	3547	-
3547	3548	-
3548	3549	-
3549	3550	-
3550	3551	-
3551	3552	-
3552	3553	-

ТЕКСТОВОЕ ОПИСАНИЕ
местоположения границ населенных пунктов, территориальных зон

Прохождение границы		Описание прохождения границы
от точки	до точки	
1	2	3
3553	3502	-
3554	3555	-
3555	3556	-
3556	3557	-
3557	3558	-
3558	3559	-
3559	3560	-
3560	3561	-
3561	3562	-
3562	3563	-
3563	3564	-
3564	3565	-
3565	3566	-
3566	3567	-
3567	3568	-
3568	3569	-
3569	3570	-
3570	3571	-
3571	3572	-
3572	3573	-
3573	3574	-
3574	3575	-
3575	3576	-
3576	3577	-
3577	3578	-
3578	3579	-
3579	3580	-
3580	3581	-
3581	3582	-
3582	3583	-
3583	3584	-
3584	3585	-
3585	3586	-
3586	3587	-
3587	3588	-
3588	3589	-
3589	3590	-

ТЕКСТОВОЕ ОПИСАНИЕ
местоположения границ населенных пунктов, территориальных зон

Прохождение границы		Описание прохождения границы
от точки	до точки	
1	2	3
3590	3591	-
3591	3592	-
3592	3593	-
3593	3594	-
3594	3595	-
3595	3596	-
3596	3597	-
3597	3598	-
3598	3599	-
3599	3600	-
3600	3601	-
3601	3602	-
3602	3603	-
3603	3604	-
3604	3605	-
3605	3606	-
3606	3607	-
3607	3608	-
3608	3609	-
3609	3610	-
3610	3611	-
3611	3612	-
3612	3613	-
3613	3614	-
3614	3615	-
3615	3616	-
3616	3617	-
3617	3554	-
3618	3619	-
3619	3620	-
3620	3621	-
3621	3622	-
3622	3623	-
3623	3624	-
3624	3625	-
3625	3626	-
3626	3627	-

ТЕКСТОВОЕ ОПИСАНИЕ
местоположения границ населенных пунктов, территориальных зон

Прохождение границы		Описание прохождения границы
от точки	до точки	
1	2	3
3627	3628	-
3628	3629	-
3629	3630	-
3630	3631	-
3631	3632	-
3632	3633	-
3633	3634	-
3634	3635	-
3635	3636	-
3636	3637	-
3637	3638	-
3638	3639	-
3639	3640	-
3640	3641	-
3641	3642	-
3642	3643	-
3643	3644	-
3644	3645	-
3645	3646	-
3646	3647	-
3647	3648	-
3648	3649	-
3649	3650	-
3650	3651	-
3651	3652	-
3652	3653	-
3653	3654	-
3654	3655	-
3655	3656	-
3656	3657	-
3657	3658	-
3658	3659	-
3659	3660	-
3660	3661	-
3661	3662	-
3662	3663	-
3663	3664	-

ТЕКСТОВОЕ ОПИСАНИЕ
местоположения границ населенных пунктов, территориальных зон

Прохождение границы		Описание прохождения границы
от точки	до точки	
1	2	3
3664	3665	-
3665	3666	-
3666	3667	-
3667	3668	-
3668	3669	-
3669	3670	-
3670	3671	-
3671	3672	-
3672	3673	-
3673	3674	-
3674	3675	-
3675	3676	-
3676	3677	-
3677	3678	-
3678	3679	-
3679	3680	-
3680	3681	-
3681	3682	-
3682	3683	-
3683	3684	-
3684	3685	-
3685	3686	-
3686	3687	-
3687	3688	-
3688	3689	-
3689	3690	-
3690	3691	-
3691	3692	-
3692	3693	-
3693	3694	-
3694	3695	-
3695	3696	-
3696	3697	-
3697	3698	-
3698	3699	-
3699	3700	-
3700	3701	-

ТЕКСТОВОЕ ОПИСАНИЕ
местоположения границ населенных пунктов, территориальных зон

Прохождение границы		Описание прохождения границы
от точки	до точки	
1	2	3
3701	3702	-
3702	3703	-
3703	3704	-
3704	3705	-
3705	3706	-
3706	3707	-
3707	3708	-
3708	3709	-
3709	3710	-
3710	3711	-
3711	3712	-
3712	3713	-
3713	3714	-
3714	3715	-
3715	3716	-
3716	3717	-
3717	3718	-
3718	3719	-
3719	3720	-
3720	3721	-
3721	3722	-
3722	3723	-
3723	3724	-
3724	3725	-
3725	3726	-
3726	3727	-
3727	3728	-
3728	3729	-
3729	3730	-
3730	3731	-
3731	3732	-
3732	3733	-
3733	3734	-
3734	3735	-
3735	3736	-
3736	3737	-
3737	3738	-

ТЕКСТОВОЕ ОПИСАНИЕ
местоположения границ населенных пунктов, территориальных зон

Прохождение границы		Описание прохождения границы
от точки	до точки	
1	2	3
3738	3739	-
3739	3740	-
3740	3741	-
3741	3742	-
3742	3743	-
3743	3744	-
3744	3745	-
3745	3746	-
3746	3747	-
3747	3748	-
3748	3749	-
3749	3750	-
3750	3751	-
3751	3752	-
3752	3753	-
3753	3754	-
3754	3755	-
3755	3756	-
3756	3757	-
3757	3758	-
3758	3759	-
3759	3760	-
3760	3761	-
3761	3762	-
3762	3763	-
3763	3764	-
3764	3765	-
3765	3766	-
3766	3767	-
3767	3768	-
3768	3769	-
3769	3770	-
3770	3771	-
3771	3772	-
3772	3773	-
3773	3774	-
3774	3775	-

ТЕКСТОВОЕ ОПИСАНИЕ
местоположения границ населенных пунктов, территориальных зон

Прохождение границы		Описание прохождения границы
от точки	до точки	
1	2	3
3775	3776	-
3776	3777	-
3777	3778	-
3778	3779	-
3779	3780	-
3780	3781	-
3781	3782	-
3782	3783	-
3783	3784	-
3784	3785	-
3785	3786	-
3786	3787	-
3787	3788	-
3788	3789	-
3789	3790	-
3790	3791	-
3791	3792	-
3792	3793	-
3793	3794	-
3794	3795	-
3795	3796	-
3796	3797	-
3797	3798	-
3798	3799	-
3799	3800	-
3800	3801	-
3801	3802	-
3802	3803	-
3803	3804	-
3804	3805	-
3805	3806	-
3806	3807	-
3807	3808	-
3808	3809	-
3809	3810	-
3810	3811	-
3811	3812	-

ТЕКСТОВОЕ ОПИСАНИЕ
местоположения границ населенных пунктов, территориальных зон

Прохождение границы		Описание прохождения границы
от точки	до точки	
1	2	3
3812	3813	-
3813	3814	-
3814	3815	-
3815	3816	-
3816	3817	-
3817	3818	-
3818	3819	-
3819	3820	-
3820	3821	-
3821	3822	-
3822	3823	-
3823	3824	-
3824	3825	-
3825	3826	-
3826	3827	-
3827	3828	-
3828	3829	-
3829	3830	-
3830	3831	-
3831	3832	-
3832	3833	-
3833	3834	-
3834	3835	-
3835	3836	-
3836	3837	-
3837	3838	-
3838	3839	-
3839	3840	-
3840	3841	-
3841	3842	-
3842	3843	-
3843	3844	-
3844	3845	-
3845	3846	-
3846	3847	-
3847	3848	-
3848	3849	-

ТЕКСТОВОЕ ОПИСАНИЕ
местоположения границ населенных пунктов, территориальных зон

Прохождение границы		Описание прохождения границы
от точки	до точки	
1	2	3
3849	3850	-
3850	3851	-
3851	3852	-
3852	3853	-
3853	3854	-
3854	3855	-
3855	3856	-
3856	3857	-
3857	3858	-
3858	3859	-
3859	3860	-
3860	3861	-
3861	3862	-
3862	3863	-
3863	3864	-
3864	3865	-
3865	3866	-
3866	3867	-
3867	3868	-
3868	3869	-
3869	3870	-
3870	3871	-
3871	3872	-
3872	3873	-
3873	3874	-
3874	3875	-
3875	3876	-
3876	3877	-
3877	3878	-
3878	3879	-
3879	3880	-
3880	3881	-
3881	3882	-
3882	3883	-
3883	3884	-
3884	3885	-
3885	3886	-

ТЕКСТОВОЕ ОПИСАНИЕ
местоположения границ населенных пунктов, территориальных зон

Прохождение границы		Описание прохождения границы
от точки	до точки	
1	2	3
3886	3887	-
3887	3888	-
3888	3889	-
3889	3890	-
3890	3891	-
3891	3892	-
3892	3893	-
3893	3894	-
3894	3895	-
3895	3896	-
3896	3897	-
3897	3898	-
3898	3899	-
3899	3900	-
3900	3901	-
3901	3902	-
3902	3903	-
3903	3904	-
3904	3905	-
3905	3906	-
3906	3907	-
3907	3908	-
3908	3909	-
3909	3910	-
3910	3911	-
3911	3912	-
3912	3913	-
3913	3914	-
3914	3915	-
3915	3916	-
3916	3917	-
3917	3918	-
3918	3919	-
3919	3920	-
3920	3921	-
3921	3922	-
3922	3923	-

ТЕКСТОВОЕ ОПИСАНИЕ
местоположения границ населенных пунктов, территориальных зон

Прохождение границы		Описание прохождения границы
от точки	до точки	
1	2	3
3923	3924	-
3924	3925	-
3925	3926	-
3926	3927	-
3927	3928	-
3928	3929	-
3929	3930	-
3930	3931	-
3931	3932	-
3932	3933	-
3933	3934	-
3934	3935	-
3935	3936	-
3936	3937	-
3937	3938	-
3938	3939	-
3939	3940	-
3940	3941	-
3941	3942	-
3942	3943	-
3943	3944	-
3944	3945	-
3945	3946	-
3946	3947	-
3947	3948	-
3948	3949	-
3949	3950	-
3950	3951	-
3951	3952	-
3952	3953	-
3953	3954	-
3954	3955	-
3955	3956	-
3956	3957	-
3957	3958	-
3958	3959	-
3959	3960	-

ТЕКСТОВОЕ ОПИСАНИЕ
местоположения границ населенных пунктов, территориальных зон

Прохождение границы		Описание прохождения границы
от точки	до точки	
1	2	3
3960	3961	-
3961	3962	-
3962	3963	-
3963	3964	-
3964	3965	-
3965	3966	-
3966	3967	-
3967	3968	-
3968	3969	-
3969	3970	-
3970	3971	-
3971	3972	-
3972	3973	-
3973	3974	-
3974	3975	-
3975	3976	-
3976	3977	-
3977	3978	-
3978	3979	-
3979	3980	-
3980	3981	-
3981	3982	-
3982	3983	-
3983	3984	-
3984	3985	-
3985	3986	-
3986	3987	-
3987	3988	-
3988	3989	-
3989	3990	-
3990	3991	-
3991	3992	-
3992	3993	-
3993	3994	-
3994	3995	-
3995	3996	-
3996	3997	-

ТЕКСТОВОЕ ОПИСАНИЕ
местоположения границ населенных пунктов, территориальных зон

Прохождение границы		Описание прохождения границы
от точки	до точки	
1	2	3
3997	3998	-
3998	3999	-
3999	4000	-
4000	4001	-
4001	4002	-
4002	4003	-
4003	4004	-
4004	4005	-
4005	4006	-
4006	4007	-
4007	4008	-
4008	4009	-
4009	4010	-
4010	4011	-
4011	4012	-
4012	4013	-
4013	4014	-
4014	4015	-
4015	4016	-
4016	4017	-
4017	4018	-
4018	4019	-
4019	4020	-
4020	4021	-
4021	4022	-
4022	4023	-
4023	4024	-
4024	4025	-
4025	4026	-
4026	4027	-
4027	4028	-
4028	4029	-
4029	4030	-
4030	4031	-
4031	4032	-
4032	4033	-
4033	4034	-

ТЕКСТОВОЕ ОПИСАНИЕ местоположения границ населенных пунктов, территориальных зон		
Прохождение границы		**Описание прохождения границы**
от точки	**до точки**	
1	**2**	**3**
4034	4035	-
4035	4036	-
4036	4037	-
4037	4038	-
4038	4039	-
4039	4040	-
4040	4041	-
4041	4042	-
4042	4043	-
4043	4044	-
4044	4045	-
4045	4046	-
4046	4047	-
4047	4048	-
4048	4049	-
4049	4050	-
4050	4051	-
4051	4052	-
4052	4053	-
4053	4054	-
4054	4055	-
4055	4056	-
4056	4057	-
4057	4058	-
4058	4059	-
4059	4060	-
4060	4061	-
4061	4062	-
4062	4063	-
4063	4064	-
4064	4065	-
4065	4066	-
4066	4067	-
4067	4068	-
4068	4069	-
4069	4070	-
4070	4071	-

ТЕКСТОВОЕ ОПИСАНИЕ
местоположения границ населенных пунктов, территориальных зон

Прохождение границы		Описание прохождения границы
от точки	до точки	
1	2	3
4071	4072	-
4072	4073	-
4073	4074	-
4074	4075	-
4075	4076	-
4076	4077	-
4077	4078	-
4078	4079	-
4079	4080	-
4080	4081	-
4081	4082	-
4082	4083	-
4083	4084	-
4084	3618	-
4085	4086	-
4086	4087	-
4087	4088	-
4088	4089	-
4089	4090	-
4090	4091	-
4091	4092	-
4092	4093	-
4093	4094	-
4094	4095	-
4095	4096	-
4096	4097	-
4097	4098	-
4098	4099	-
4099	4100	-
4100	4101	-
4101	4102	-
4102	4103	-
4103	4104	-
4104	4105	-
4105	4106	-
4106	4107	-
4107	4108	-

ТЕКСТОВОЕ ОПИСАНИЕ
местоположения границ населенных пунктов, территориальных зон

Прохождение границы		Описание прохождения границы
от точки	до точки	
1	2	3
4108	4109	-
4109	4110	-
4110	4111	-
4111	4112	-
4112	4113	-
4113	4114	-
4114	4115	-
4115	4116	-
4116	4117	-
4117	4118	-
4118	4119	-
4119	4120	-
4120	4085	-
4121	4122	-
4122	4123	-
4123	4124	-
4124	4125	-
4125	4126	-
4126	4127	-
4127	4128	-
4128	4129	-
4129	4130	-
4130	4131	-
4131	4132	-
4132	4133	-
4133	4134	-
4134	4135	-
4135	4136	-
4136	4137	-
4137	4138	-
4138	4139	-
4139	4140	-
4140	4141	-
4141	4142	-
4142	4143	-
4143	4144	-
4144	4145	-

ТЕКСТОВОЕ ОПИСАНИЕ
местоположения границ населенных пунктов, территориальных зон

Прохождение границы		Описание прохождения границы
от точки	до точки	
1	2	3
4145	4146	-
4146	4147	-
4147	4148	-
4148	4149	-
4149	4150	-
4150	4151	-
4151	4152	-
4152	4153	-
4153	4154	-
4154	4155	-
4155	4156	-
4156	4157	-
4157	4158	-
4158	4159	-
4159	4160	-
4160	4161	-
4161	4162	-
4162	4163	-
4163	4164	-
4164	4165	-
4165	4166	-
4166	4167	-
4167	4168	-
4168	4169	-
4169	4170	-
4170	4171	-
4171	4172	-
4172	4173	-
4173	4174	-
4174	4175	-
4175	4176	-
4176	4177	-
4177	4178	-
4178	4179	-
4179	4180	-
4180	4181	-
4181	4182	-

ТЕКСТОВОЕ ОПИСАНИЕ
местоположения границ населенных пунктов, территориальных зон

Прохождение границы		Описание прохождения границы
от точки	до точки	
1	2	3
4182	4183	-
4183	4184	-
4184	4185	-
4185	4186	-
4186	4187	-
4187	4188	-
4188	4189	-
4189	4190	-
4190	4191	-
4191	4192	-
4192	4193	-
4193	4194	-
4194	4195	-
4195	4196	-
4196	4197	-
4197	4198	-
4198	4199	-
4199	4200	-
4200	4201	-
4201	4202	-
4202	4203	-
4203	4204	-
4204	4205	-
4205	4206	-
4206	4207	-
4207	4208	-
4208	4209	-
4209	4210	-
4210	4211	-
4211	4212	-
4212	4213	-
4213	4214	-
4214	4215	-
4215	4216	-
4216	4217	-
4217	4218	-
4218	4219	-

ТЕКСТОВОЕ ОПИСАНИЕ
местоположения границ населенных пунктов, территориальных зон

Прохождение границы		Описание прохождения границы
от точки	до точки	
1	2	3
4219	4220	-
4220	4221	-
4221	4222	-
4222	4223	-
4223	4224	-
4224	4225	-
4225	4226	-
4226	4227	-
4227	4228	-
4228	4229	-
4229	4230	-
4230	4231	-
4231	4232	-
4232	4233	-
4233	4234	-
4234	4235	-
4235	4236	-
4236	4237	-
4237	4238	-
4238	4239	-
4239	4240	-
4240	4241	-
4241	4242	-
4242	4243	-
4243	4244	-
4244	4245	-
4245	4246	-
4246	4247	-
4247	4248	-
4248	4249	-
4249	4250	-
4250	4251	-
4251	4252	-
4252	4253	-
4253	4254	-
4254	4255	-
4255	4256	-

ТЕКСТОВОЕ ОПИСАНИЕ
местоположения границ населенных пунктов, территориальных зон

Прохождение границы		Описание прохождения границы
от точки	до точки	
1	2	3
4256	4257	-
4257	4258	-
4258	4259	-
4259	4260	-
4260	4261	-
4261	4262	-
4262	4263	-
4263	4264	-
4264	4265	-
4265	4266	-
4266	4267	-
4267	4268	-
4268	4269	-
4269	4270	-
4270	4271	-
4271	4272	-
4272	4273	-
4273	4274	-
4274	4275	-
4275	4276	-
4276	4277	-
4277	4278	-
4278	4279	-
4279	4280	-
4280	4281	-
4281	4282	-
4282	4283	-
4283	4284	-
4284	4285	-
4285	4286	-
4286	4287	-
4287	4288	-
4288	4289	-
4289	4290	-
4290	4291	-
4291	4292	-
4292	4293	-

ТЕКСТОВОЕ ОПИСАНИЕ
местоположения границ населенных пунктов, территориальных зон

Прохождение границы		Описание прохождения границы
от точки	до точки	
1	2	3
4293	4294	-
4294	4295	-
4295	4296	-
4296	4297	-
4297	4298	-
4298	4299	-
4299	4300	-
4300	4301	-
4301	4302	-
4302	4303	-
4303	4304	-
4304	4305	-
4305	4306	-
4306	4307	-
4307	4308	-
4308	4309	-
4309	4310	-
4310	4121	-
4311	4312	-
4312	4313	-
4313	4314	-
4314	4315	-
4315	4316	-
4316	4317	-
4317	4318	-
4318	4319	-
4319	4320	-
4320	4321	-
4321	4322	-
4322	4323	-
4323	4324	-
4324	4325	-
4325	4326	-
4326	4327	-
4327	4328	-
4328	4329	-
4329	4330	-

ТЕКСТОВОЕ ОПИСАНИЕ
местоположения границ населенных пунктов, территориальных зон

Прохождение границы		Описание прохождения границы
от точки	до точки	
1	2	3
4330	4331	-
4331	4311	-
4332	4333	-
4333	4334	-
4334	4335	-
4335	4336	-
4336	4337	-
4337	4338	-
4338	4339	-
4339	4340	-
4340	4341	-
4341	4342	-
4342	4343	-
4343	4344	-
4344	4345	-
4345	4346	-
4346	4347	-
4347	4348	-
4348	4349	-
4349	4350	-
4350	4351	-
4351	4352	-
4352	4353	-
4353	4354	-
4354	4355	-
4355	4356	-
4356	4357	-
4357	4358	-
4358	4359	-
4359	4360	-
4360	4361	-
4361	4362	-
4362	4363	-
4363	4364	-
4364	4365	-
4365	4366	-
4366	4367	-

ТЕКСТОВОЕ ОПИСАНИЕ
местоположения границ населенных пунктов, территориальных зон

Прохождение границы		Описание прохождения границы
от точки	до точки	
1	2	3
4367	4368	-
4368	4369	-
4369	4370	-
4370	4371	-
4371	4372	-
4372	4373	-
4373	4374	-
4374	4375	-
4375	4376	-
4376	4377	-
4377	4378	-
4378	4379	-
4379	4380	-
4380	4381	-
4381	4382	-
4382	4383	-
4383	4384	-
4384	4385	-
4385	4386	-
4386	4387	-
4387	4388	-
4388	4389	-
4389	4390	-
4390	4391	-
4391	4392	-
4392	4393	-
4393	4394	-
4394	4395	-
4395	4396	-
4396	4397	-
4397	4398	-
4398	4399	-
4399	4400	-
4400	4401	-
4401	4402	-
4402	4403	-
4403	4404	-

ТЕКСТОВОЕ ОПИСАНИЕ местоположения границ населенных пунктов, территориальных зон		
Прохождение границы		**Описание прохождения границы**
от точки	**до точки**	
1	**2**	**3**
4404	4405	-
4405	4406	-
4406	4407	-
4407	4408	-
4408	4409	-
4409	4410	-
4410	4411	-
4411	4412	-
4412	4413	-
4413	4414	-
4414	4415	-
4415	4416	-
4416	4417	-
4417	4418	-
4418	4419	-
4419	4420	-
4420	4421	-
4421	4422	-
4422	4423	-
4423	4424	-
4424	4425	-
4425	4426	-
4426	4427	-
4427	4428	-
4428	4429	-
4429	4430	-
4430	4431	-
4431	4432	-
4432	4433	-
4433	4434	-
4434	4435	-
4435	4436	-
4436	4437	-
4437	4438	-
4438	4439	-
4439	4440	-
4440	4441	-

ТЕКСТОВОЕ ОПИСАНИЕ
местоположения границ населенных пунктов, территориальных зон

Прохождение границы		Описание прохождения границы
от точки	до точки	
1	2	3
4441	4442	-
4442	4443	-
4443	4444	-
4444	4445	-
4445	4446	-
4446	4447	-
4447	4448	-
4448	4449	-
4449	4450	-
4450	4451	-
4451	4452	-
4452	4453	-
4453	4454	-
4454	4455	-
4455	4456	-
4456	4457	-
4457	4458	-
4458	4459	-
4459	4460	-
4460	4461	-
4461	4462	-
4462	4463	-
4463	4464	-
4464	4465	-
4465	4466	-
4466	4467	-
4467	4332	-
4468	4469	-
4469	4470	-
4470	4471	-
4471	4472	-
4472	4473	-
4473	4474	-
4474	4475	-
4475	4476	-
4476	4477	-
4477	4478	-

ТЕКСТОВОЕ ОПИСАНИЕ
местоположения границ населенных пунктов, территориальных зон

Прохождение границы		Описание прохождения границы
от точки	до точки	
1	2	3
4478	4479	-
4479	4480	-
4480	4481	-
4481	4482	-
4482	4483	-
4483	4484	-
4484	4485	-
4485	4486	-
4486	4487	-
4487	4488	-
4488	4489	-
4489	4490	-
4490	4491	-
4491	4492	-
4492	4493	-
4493	4494	-
4494	4495	-
4495	4496	-
4496	4497	-
4497	4498	-
4498	4499	-
4499	4500	-
4500	4501	-
4501	4502	-
4502	4503	-
4503	4504	-
4504	4505	-
4505	4506	-
4506	4507	-
4507	4508	-
4508	4509	-
4509	4510	-
4510	4511	-
4511	4512	-
4512	4513	-
4513	4514	-
4514	4515	-

ТЕКСТОВОЕ ОПИСАНИЕ
местоположения границ населенных пунктов, территориальных зон

Прохождение границы		Описание прохождения границы
от точки	до точки	
1	2	3
4515	4516	-
4516	4517	-
4517	4518	-
4518	4519	-
4519	4520	-
4520	4521	-
4521	4522	-
4522	4523	-
4523	4524	-
4524	4525	-
4525	4526	-
4526	4527	-
4527	4528	-
4528	4529	-
4529	4530	-
4530	4531	-
4531	4532	-
4532	4533	-
4533	4534	-
4534	4535	-
4535	4536	-
4536	4537	-
4537	4538	-
4538	4539	-
4539	4540	-
4540	4541	-
4541	4542	-
4542	4543	-
4543	4544	-
4544	4545	-
4545	4546	-
4546	4547	-
4547	4548	-
4548	4549	-
4549	4550	-
4550	4551	-
4551	4552	-

ТЕКСТОВОЕ ОПИСАНИЕ
местоположения границ населенных пунктов, территориальных зон

Прохождение границы		Описание прохождения границы
от точки	до точки	
1	2	3
4552	4553	-
4553	4554	-
4554	4555	-
4555	4556	-
4556	4557	-
4557	4558	-
4558	4559	-
4559	4560	-
4560	4561	-
4561	4562	-
4562	4563	-
4563	4564	-
4564	4565	-
4565	4566	-
4566	4567	-
4567	4568	-
4568	4569	-
4569	4570	-
4570	4571	-
4571	4572	-
4572	4573	-
4573	4574	-
4574	4575	-
4575	4576	-
4576	4577	-
4577	4578	-
4578	4579	-
4579	4580	-
4580	4581	-
4581	4582	-
4582	4583	-
4583	4584	-
4584	4585	-
4585	4586	-
4586	4587	-
4587	4588	-
4588	4589	-

ТЕКСТОВОЕ ОПИСАНИЕ
местоположения границ населенных пунктов, территориальных зон

Прохождение границы		Описание прохождения границы
от точки	до точки	
1	2	3
4589	4590	-
4590	4591	-
4591	4592	-
4592	4593	-
4593	4594	-
4594	4595	-
4595	4596	-
4596	4597	-
4597	4598	-
4598	4599	-
4599	4600	-
4600	4601	-
4601	4602	-
4602	4603	-
4603	4604	-
4604	4605	-
4605	4606	-
4606	4607	-
4607	4608	-
4608	4609	-
4609	4610	-
4610	4611	-
4611	4612	-
4612	4613	-
4613	4614	-
4614	4615	-
4615	4616	-
4616	4617	-
4617	4618	-
4618	4619	-
4619	4620	-
4620	4621	-
4621	4468	-
4622	4623	-
4623	4624	-
4624	4625	-
4625	4626	-

ТЕКСТОВОЕ ОПИСАНИЕ
местоположения границ населенных пунктов, территориальных зон

Прохождение границы		Описание прохождения границы
от точки	до точки	
1	2	3
4626	4627	-
4627	4628	-
4628	4629	-
4629	4630	-
4630	4631	-
4631	4632	-
4632	4622	-
4633	4634	-
4634	4635	-
4635	4636	-
4636	4637	-
4637	4638	-
4638	4633	-
4639	4640	-
4640	4641	-
4641	4642	-
4642	4643	-
4643	4644	-
4644	4645	-
4645	4646	-
4646	4647	-
4647	4648	-
4648	4649	-
4649	4650	-
4650	4651	-
4651	4652	-
4652	4653	-
4653	4654	-
4654	4655	-
4655	4656	-
4656	4657	-
4657	4658	-
4658	4659	-
4659	4660	-
4660	4661	-
4661	4662	-
4662	4663	-

ТЕКСТОВОЕ ОПИСАНИЕ
местоположения границ населенных пунктов, территориальных зон

Прохождение границы		Описание прохождения границы
от точки	до точки	
1	2	3
4663	4664	-
4664	4665	-
4665	4666	-
4666	4667	-
4667	4668	-
4668	4669	-
4669	4670	-
4670	4671	-
4671	4672	-
4672	4673	-
4673	4674	-
4674	4675	-
4675	4676	-
4676	4677	-
4677	4678	-
4678	4679	-
4679	4680	-
4680	4681	-
4681	4682	-
4682	4683	-
4683	4684	-
4684	4685	-
4685	4686	-
4686	4687	-
4687	4688	-
4688	4689	-
4689	4690	-
4690	4691	-
4691	4692	-
4692	4693	-
4693	4694	-
4694	4695	-
4695	4696	-
4696	4697	-
4697	4698	-
4698	4699	-
4699	4700	-

ТЕКСТОВОЕ ОПИСАНИЕ
местоположения границ населенных пунктов, территориальных зон

Прохождение границы		Описание прохождения границы
от точки	до точки	
1	2	3
4700	4701	-
4701	4702	-
4702	4703	-
4703	4704	-
4704	4705	-
4705	4706	-
4706	4707	-
4707	4708	-
4708	4709	-
4709	4710	-
4710	4711	-
4711	4712	-
4712	4713	-
4713	4714	-
4714	4715	-
4715	4716	-
4716	4717	-
4717	4718	-
4718	4719	-
4719	4720	-
4720	4721	-
4721	4722	-
4722	4723	-
4723	4724	-
4724	4725	-
4725	4726	-
4726	4727	-
4727	4728	-
4728	4729	-
4729	4730	-
4730	4731	-
4731	4732	-
4732	4733	-
4733	4734	-
4734	4735	-
4735	4736	-
4736	4737	-

ТЕКСТОВОЕ ОПИСАНИЕ
местоположения границ населенных пунктов, территориальных зон

Прохождение границы		Описание прохождения границы
от точки	до точки	
1	2	3
4737	4738	-
4738	4739	-
4739	4740	-
4740	4741	-
4741	4742	-
4742	4743	-
4743	4744	-
4744	4745	-
4745	4746	-
4746	4747	-
4747	4748	-
4748	4749	-
4749	4750	-
4750	4751	-
4751	4752	-
4752	4753	-
4753	4754	-
4754	4755	-
4755	4756	-
4756	4757	-
4757	4758	-
4758	4759	-
4759	4760	-
4760	4761	-
4761	4762	-
4762	4763	-
4763	4764	-
4764	4765	-
4765	4766	-
4766	4767	-
4767	4639	-
4768	4769	-
4769	4770	-
4770	4771	-
4771	4772	-
4772	4773	-
4773	4774	-

ТЕКСТОВОЕ ОПИСАНИЕ
местоположения границ населенных пунктов, территориальных зон

Прохождение границы		Описание прохождения границы
от точки	до точки	
1	2	3
4774	4775	-
4775	4776	-
4776	4777	-
4777	4778	-
4778	4779	-
4779	4780	-
4780	4781	-
4781	4782	-
4782	4783	-
4783	4784	-
4784	4768	-
4785	4786	-
4786	4787	-
4787	4788	-
4788	4789	-
4789	4790	-
4790	4791	-
4791	4792	-
4792	4793	-
4793	4794	-
4794	4795	-
4795	4796	-
4796	4797	-
4797	4798	-
4798	4799	-
4799	4800	-
4800	4801	-
4801	4802	-
4802	4803	-
4803	4804	-
4804	4805	-
4805	4806	-
4806	4807	-
4807	4808	-
4808	4809	-
4809	4810	-
4810	4811	-

ТЕКСТОВОЕ ОПИСАНИЕ
местоположения границ населенных пунктов, территориальных зон

Прохождение границы		Описание прохождения границы
от точки	до точки	
1	2	3
4811	4812	-
4812	4813	-
4813	4814	-
4814	4815	-
4815	4816	-
4816	4817	-
4817	4818	-
4818	4819	-
4819	4820	-
4820	4821	-
4821	4822	-
4822	4823	-
4823	4824	-
4824	4825	-
4825	4826	-
4826	4827	-
4827	4828	-
4828	4829	-
4829	4830	-
4830	4831	-
4831	4832	-
4832	4833	-
4833	4834	-
4834	4835	-
4835	4836	-
4836	4837	-
4837	4838	-
4838	4839	-
4839	4840	-
4840	4841	-
4841	4842	-
4842	4843	-
4843	4844	-
4844	4845	-
4845	4846	-
4846	4847	-
4847	4848	-

ТЕКСТОВОЕ ОПИСАНИЕ
местоположения границ населенных пунктов, территориальных зон

Прохождение границы		Описание прохождения границы
от точки	до точки	
1	2	3
4848	4849	-
4849	4850	-
4850	4851	-
4851	4852	-
4852	4853	-
4853	4854	-
4854	4855	-
4855	4856	-
4856	4857	-
4857	4858	-
4858	4859	-
4859	4860	-
4860	4861	-
4861	4862	-
4862	4863	-
4863	4864	-
4864	4865	-
4865	4785	-
4866	4867	-
4867	4868	-
4868	4869	-
4869	4870	-
4870	4871	-
4871	4872	-
4872	4873	-
4873	4874	-
4874	4875	-
4875	4876	-
4876	4877	-
4877	4878	-
4878	4879	-
4879	4880	-
4880	4881	-
4881	4882	-
4882	4866	-
4883	4884	-
4884	4885	-

ТЕКСТОВОЕ ОПИСАНИЕ
местоположения границ населенных пунктов, территориальных зон

Прохождение границы		Описание прохождения границы
от точки	до точки	
1	2	3
4885	4886	-
4886	4887	-
4887	4888	-
4888	4889	-
4889	4890	-
4890	4891	-
4891	4892	-
4892	4893	-
4893	4894	-
4894	4895	-
4895	4896	-
4896	4897	-
4897	4898	-
4898	4899	-
4899	4900	-
4900	4901	-
4901	4902	-
4902	4903	-
4903	4904	-
4904	4905	-
4905	4906	-
4906	4907	-
4907	4908	-
4908	4909	-
4909	4910	-
4910	4911	-
4911	4912	-
4912	4913	-
4913	4914	-
4914	4915	-
4915	4916	-
4916	4917	-
4917	4918	-
4918	4919	-
4919	4920	-
4920	4921	-
4921	4922	-

ТЕКСТОВОЕ ОПИСАНИЕ
местоположения границ населенных пунктов, территориальных зон

Прохождение границы		Описание прохождения границы
от точки	до точки	
1	2	3
4922	4923	-
4923	4924	-
4924	4925	-
4925	4926	-
4926	4927	-
4927	4928	-
4928	4929	-
4929	4930	-
4930	4931	-
4931	4932	-
4932	4933	-
4933	4934	-
4934	4935	-
4935	4936	-
4936	4937	-
4937	4938	-
4938	4939	-
4939	4940	-
4940	4941	-
4941	4942	-
4942	4943	-
4943	4944	-
4944	4945	-
4945	4946	-
4946	4947	-
4947	4948	-
4948	4949	-
4949	4950	-
4950	4951	-
4951	4952	-
4952	4953	-
4953	4954	-
4954	4955	-
4955	4956	-
4956	4957	-
4957	4958	-
4958	4959	-

ТЕКСТОВОЕ ОПИСАНИЕ местоположения границ населенных пунктов, территориальных зон		
Прохождение границы		**Описание прохождения границы**
от точки	**до точки**	
1	**2**	**3**
4959	4960	-
4960	4961	-
4961	4962	-
4962	4963	-
4963	4964	-
4964	4965	-
4965	4966	-
4966	4967	-
4967	4968	-
4968	4969	-
4969	4970	-
4970	4971	-
4971	4972	-
4972	4973	-
4973	4974	-
4974	4975	-
4975	4976	-
4976	4977	-
4977	4978	-
4978	4979	-
4979	4980	-
4980	4981	-
4981	4982	-
4982	4983	-
4983	4984	-
4984	4985	-
4985	4986	-
4986	4987	-
4987	4988	-
4988	4989	-
4989	4990	-
4990	4991	-
4991	4992	-
4992	4993	-
4993	4994	-
4994	4995	-
4995	4996	-

ТЕКСТОВОЕ ОПИСАНИЕ местоположения границ населенных пунктов, территориальных зон		
Прохождение границы		**Описание прохождения границы**
от точки	**до точки**	
1	**2**	**3**
4996	4997	-
4997	4998	-
4998	4999	-
4999	5000	-
5000	5001	-
5001	5002	-
5002	5003	-
5003	5004	-
5004	5005	-
5005	5006	-
5006	5007	-
5007	5008	-
5008	5009	-
5009	5010	-
5010	5011	-
5011	5012	-
5012	5013	-
5013	5014	-
5014	5015	-
5015	5016	-
5016	5017	-
5017	5018	-
5018	5019	-
5019	5020	-
5020	5021	-
5021	5022	-
5022	5023	-
5023	5024	-
5024	5025	-
5025	5026	-
5026	5027	-
5027	5028	-
5028	5029	-
5029	5030	-
5030	5031	-
5031	5032	-
5032	5033	-

ТЕКСТОВОЕ ОПИСАНИЕ местоположения границ населенных пунктов, территориальных зон		
Прохождение границы		**Описание прохождения границы**
от точки	**до точки**	
1	**2**	**3**
5033	5034	-
5034	5035	-
5035	5036	-
5036	5037	-
5037	5038	-
5038	5039	-
5039	5040	-
5040	5041	-
5041	5042	-
5042	5043	-
5043	5044	-
5044	5045	-
5045	5046	-
5046	5047	-
5047	5048	-
5048	5049	-
5049	5050	-
5050	5051	-
5051	5052	-
5052	5053	-
5053	5054	-
5054	5055	-
5055	5056	-
5056	5057	-
5057	5058	-
5058	5059	-
5059	5060	-
5060	5061	-
5061	5062	-
5062	5063	-
5063	5064	-
5064	5065	-
5065	5066	-
5066	5067	-
5067	5068	-
5068	5069	-
5069	5070	-

ТЕКСТОВОЕ ОПИСАНИЕ местоположения границ населенных пунктов, территориальных зон		
Прохождение границы		**Описание прохождения границы**
от точки	**до точки**	
1	**2**	**3**
5070	5071	-
5071	5072	-
5072	5073	-
5073	5074	-
5074	5075	-
5075	5076	-
5076	5077	-
5077	5078	-
5078	5079	-
5079	5080	-
5080	5081	-
5081	5082	-
5082	5083	-
5083	5084	-
5084	5085	-
5085	5086	-
5086	5087	-
5087	5088	-
5088	5089	-
5089	5090	-
5090	5091	-
5091	5092	-
5092	5093	-
5093	5094	-
5094	5095	-
5095	5096	-
5096	5097	-
5097	5098	-
5098	5099	-
5099	5100	-
5100	5101	-
5101	5102	-
5102	5103	-
5103	5104	-
5104	5105	-
5105	5106	-
5106	5107	-

ТЕКСТОВОЕ ОПИСАНИЕ местоположения границ населенных пунктов, территориальных зон		
Прохождение границы		**Описание прохождения границы**
от точки	**до точки**	
1	**2**	**3**
5107	5108	-
5108	5109	-
5109	5110	-
5110	5111	-
5111	5112	-
5112	5113	-
5113	5114	-
5114	5115	-
5115	5116	-
5116	5117	-
5117	5118	-
5118	5119	-
5119	5120	-
5120	5121	-
5121	5122	-
5122	5123	-
5123	5124	-
5124	5125	-
5125	5126	-
5126	5127	-
5127	5128	-
5128	5129	-
5129	5130	-
5130	5131	-
5131	5132	-
5132	5133	-
5133	5134	-
5134	5135	-
5135	5136	-
5136	5137	-
5137	5138	-
5138	5139	-
5139	5140	-
5140	5141	-
5141	5142	-
5142	5143	-
5143	5144	-

ТЕКСТОВОЕ ОПИСАНИЕ
местоположения границ населенных пунктов, территориальных зон

Прохождение границы		Описание прохождения границы
от точки	до точки	
1	2	3
5144	5145	-
5145	5146	-
5146	5147	-
5147	5148	-
5148	5149	-
5149	5150	-
5150	5151	-
5151	5152	-
5152	5153	-
5153	5154	-
5154	5155	-
5155	5156	-
5156	5157	-
5157	5158	-
5158	5159	-
5159	5160	-
5160	5161	-
5161	5162	-
5162	5163	-
5163	5164	-
5164	5165	-
5165	5166	-
5166	5167	-
5167	5168	-
5168	5169	-
5169	5170	-
5170	5171	-
5171	5172	-
5172	5173	-
5173	5174	-
5174	5175	-
5175	5176	-
5176	5177	-
5177	5178	-
5178	5179	-
5179	5180	-
5180	5181	-

ТЕКСТОВОЕ ОПИСАНИЕ
местоположения границ населенных пунктов, территориальных зон

Прохождение границы		Описание прохождения границы
от точки	до точки	
1	2	3
5181	5182	-
5182	5183	-
5183	5184	-
5184	5185	-
5185	5186	-
5186	5187	-
5187	5188	-
5188	5189	-
5189	5190	-
5190	5191	-
5191	5192	-
5192	5193	-
5193	5194	-
5194	5195	-
5195	5196	-
5196	4883	-
5197	5198	-
5198	5199	-
5199	5200	-
5200	5201	-
5201	5202	-
5202	5203	-
5203	5204	-
5204	5205	-
5205	5206	-
5206	5207	-
5207	5208	-
5208	5209	-
5209	5210	-
5210	5211	-
5211	5212	-
5212	5213	-
5213	5214	-
5214	5215	-
5215	5216	-
5216	5217	-
5217	5218	-

ТЕКСТОВОЕ ОПИСАНИЕ
местоположения границ населенных пунктов, территориальных зон

Прохождение границы		Описание прохождения границы
от точки	до точки	
1	2	3
5218	5219	-
5219	5220	-
5220	5221	-
5221	5222	-
5222	5223	-
5223	5224	-
5224	5225	-
5225	5226	-
5226	5227	-
5227	5228	-
5228	5229	-
5229	5230	-
5230	5231	-
5231	5232	-
5232	5233	-
5233	5234	-
5234	5235	-
5235	5236	-
5236	5237	-
5237	5238	-
5238	5239	-
5239	5240	-
5240	5241	-
5241	5242	-
5242	5243	-
5243	5244	-
5244	5245	-
5245	5246	-
5246	5247	-
5247	5248	-
5248	5249	-
5249	5250	-
5250	5251	-
5251	5252	-
5252	5253	-
5253	5254	-
5254	5255	-

ТЕКСТОВОЕ ОПИСАНИЕ
местоположения границ населенных пунктов, территориальных зон

Прохождение границы		Описание прохождения границы
от точки	до точки	
1	2	3
5255	5256	-
5256	5257	-
5257	5258	-
5258	5259	-
5259	5260	-
5260	5261	-
5261	5262	-
5262	5263	-
5263	5264	-
5264	5265	-
5265	5266	-
5266	5267	-
5267	5268	-
5268	5269	-
5269	5270	-
5270	5271	-
5271	5272	-
5272	5273	-
5273	5274	-
5274	5275	-
5275	5276	-
5276	5277	-
5277	5278	-
5278	5279	-
5279	5280	-
5280	5281	-
5281	5282	-
5282	5283	-
5283	5284	-
5284	5285	-
5285	5286	-
5286	5287	-
5287	5288	-
5288	5289	-
5289	5290	-
5290	5291	-
5291	5292	-

ТЕКСТОВОЕ ОПИСАНИЕ местоположения границ населенных пунктов, территориальных зон		
Прохождение границы		**Описание прохождения границы**
от точки	**до точки**	
1	**2**	**3**
5292	5293	-
5293	5294	-
5294	5295	-
5295	5296	-
5296	5297	-
5297	5298	-
5298	5299	-
5299	5300	-
5300	5301	-
5301	5302	-
5302	5303	-
5303	5304	-
5304	5305	-
5305	5306	-
5306	5307	-
5307	5308	-
5308	5309	-
5309	5310	-
5310	5311	-
5311	5312	-
5312	5313	-
5313	5314	-
5314	5315	-
5315	5316	-
5316	5317	-
5317	5318	-
5318	5319	-
5319	5320	-
5320	5321	-
5321	5322	-
5322	5323	-
5323	5324	-
5324	5325	-
5325	5326	-
5326	5327	-
5327	5328	-
5328	5329	-

ТЕКСТОВОЕ ОПИСАНИЕ
местоположения границ населенных пунктов, территориальных зон

Прохождение границы		Описание прохождения границы
от точки	до точки	
1	2	3
5329	5330	-
5330	5331	-
5331	5332	-
5332	5333	-
5333	5334	-
5334	5335	-
5335	5336	-
5336	5337	-
5337	5338	-
5338	5339	-
5339	5340	-
5340	5341	-
5341	5342	-
5342	5343	-
5343	5344	-
5344	5345	-
5345	5346	-
5346	5347	-
5347	5348	-
5348	5349	-
5349	5350	-
5350	5351	-
5351	5352	-
5352	5353	-
5353	5354	-
5354	5355	-
5355	5356	-
5356	5357	-
5357	5358	-
5358	5359	-
5359	5360	-
5360	5361	-
5361	5362	-
5362	5363	-
5363	5364	-
5364	5365	-
5365	5366	-

ТЕКСТОВОЕ ОПИСАНИЕ
местоположения границ населенных пунктов, территориальных зон

Прохождение границы		Описание прохождения границы
от точки	до точки	
1	2	3
5366	5367	-
5367	5368	-
5368	5369	-
5369	5370	-
5370	5371	-
5371	5372	-
5372	5373	-
5373	5374	-
5374	5375	-
5375	5376	-
5376	5377	-
5377	5378	-
5378	5379	-
5379	5380	-
5380	5381	-
5381	5382	-
5382	5383	-
5383	5384	-
5384	5385	-
5385	5386	-
5386	5387	-
5387	5388	-
5388	5389	-
5389	5390	-
5390	5391	-
5391	5392	-
5392	5393	-
5393	5394	-
5394	5395	-
5395	5396	-
5396	5397	-
5397	5398	-
5398	5399	-
5399	5400	-
5400	5401	-
5401	5402	-
5402	5403	-

ТЕКСТОВОЕ ОПИСАНИЕ местоположения границ населенных пунктов, территориальных зон		
Прохождение границы		**Описание прохождения границы**
от точки	**до точки**	
1	**2**	**3**
5403	5404	-
5404	5405	-
5405	5406	-
5406	5407	-
5407	5408	-
5408	5409	-
5409	5410	-
5410	5411	-
5411	5412	-
5412	5413	-
5413	5414	-
5414	5415	-
5415	5416	-
5416	5417	-
5417	5418	-
5418	5419	-
5419	5420	-
5420	5421	-
5421	5422	-
5422	5423	-
5423	5424	-
5424	5425	-
5425	5426	-
5426	5427	-
5427	5428	-
5428	5429	-
5429	5430	-
5430	5431	-
5431	5432	-
5432	5433	-
5433	5434	-
5434	5435	-
5435	5436	-
5436	5437	-
5437	5438	-
5438	5439	-
5439	5440	-

ТЕКСТОВОЕ ОПИСАНИЕ местоположения границ населенных пунктов, территориальных зон		
Прохождение границы		**Описание прохождения границы**
от точки	**до точки**	
1	**2**	**3**
5440	5441	-
5441	5442	-
5442	5443	-
5443	5444	-
5444	5445	-
5445	5446	-
5446	5447	-
5447	5448	-
5448	5449	-
5449	5450	-
5450	5451	-
5451	5452	-
5452	5453	-
5453	5454	-
5454	5455	-
5455	5456	-
5456	5457	-
5457	5458	-
5458	5459	-
5459	5460	-
5460	5461	-
5461	5462	-
5462	5463	-
5463	5464	-
5464	5465	-
5465	5466	-
5466	5467	-
5467	5468	-
5468	5469	-
5469	5470	-
5470	5471	-
5471	5472	-
5472	5473	-
5473	5474	-
5474	5475	-
5475	5476	-
5476	5477	-

ТЕКСТОВОЕ ОПИСАНИЕ местоположения границ населенных пунктов, территориальных зон		
Прохождение границы		**Описание прохождения границы**
от точки	**до точки**	
1	**2**	**3**
5477	5478	-
5478	5479	-
5479	5480	-
5480	5481	-
5481	5482	-
5482	5483	-
5483	5484	-
5484	5485	-
5485	5486	-
5486	5487	-
5487	5488	-
5488	5489	-
5489	5490	-
5490	5491	-
5491	5492	-
5492	5493	-
5493	5494	-
5494	5495	-
5495	5496	-
5496	5497	-
5497	5498	-
5498	5499	-
5499	5500	-
5500	5501	-
5501	5502	-
5502	5503	-
5503	5504	-
5504	5505	-
5505	5506	-
5506	5507	-
5507	5508	-
5508	5509	-
5509	5510	-
5510	5511	-
5511	5512	-
5512	5513	-
5513	5514	-

ТЕКСТОВОЕ ОПИСАНИЕ
местоположения границ населенных пунктов, территориальных зон

Прохождение границы		Описание прохождения границы
от точки	до точки	
1	2	3
5514	5515	-
5515	5516	-
5516	5517	-
5517	5518	-
5518	5519	-
5519	5520	-
5520	5521	-
5521	5522	-
5522	5523	-
5523	5524	-
5524	5525	-
5525	5526	-
5526	5527	-
5527	5528	-
5528	5529	-
5529	5530	-
5530	5531	-
5531	5532	-
5532	5533	-
5533	5534	-
5534	5535	-
5535	5536	-
5536	5537	-
5537	5538	-
5538	5539	-
5539	5540	-
5540	5541	-
5541	5542	-
5542	5543	-
5543	5544	-
5544	5545	-
5545	5546	-
5546	5547	-
5547	5548	-
5548	5549	-
5549	5550	-
5550	5551	-

ТЕКСТОВОЕ ОПИСАНИЕ
местоположения границ населенных пунктов, территориальных зон

Прохождение границы		Описание прохождения границы
от точки	до точки	
1	2	3
5551	5552	-
5552	5553	-
5553	5554	-
5554	5555	-
5555	5556	-
5556	5557	-
5557	5558	-
5558	5559	-
5559	5560	-
5560	5561	-
5561	5562	-
5562	5563	-
5563	5564	-
5564	5565	-
5565	5566	-
5566	5567	-
5567	5568	-
5568	5569	-
5569	5570	-
5570	5571	-
5571	5572	-
5572	5573	-
5573	5574	-
5574	5575	-
5575	5576	-
5576	5577	-
5577	5578	-
5578	5579	-
5579	5580	-
5580	5581	-
5581	5582	-
5582	5583	-
5583	5584	-
5584	5585	-
5585	5586	-
5586	5587	-
5587	5588	-

ТЕКСТОВОЕ ОПИСАНИЕ
местоположения границ населенных пунктов, территориальных зон

Прохождение границы		Описание прохождения границы
от точки	до точки	
1	2	3
5588	5589	-
5589	5590	-
5590	5591	-
5591	5592	-
5592	5593	-
5593	5594	-
5594	5595	-
5595	5596	-
5596	5597	-
5597	5598	-
5598	5599	-
5599	5600	-
5600	5601	-
5601	5602	-
5602	5603	-
5603	5604	-
5604	5605	-
5605	5606	-
5606	5607	-
5607	5608	-
5608	5609	-
5609	5610	-
5610	5611	-
5611	5612	-
5612	5613	-
5613	5614	-
5614	5615	-
5615	5616	-
5616	5617	-
5617	5618	-
5618	5619	-
5619	5197	-
5620	5621	-
5621	5622	-
5622	5623	-
5623	5624	-
5624	5625	-

ТЕКСТОВОЕ ОПИСАНИЕ
местоположения границ населенных пунктов, территориальных зон

Прохождение границы		Описание прохождения границы
от точки	до точки	
1	2	3
5625	5626	-
5626	5627	-
5627	5620	-
5628	5629	-
5629	5630	-
5630	5631	-
5631	5628	-
5632	5633	-
5633	5634	-
5634	5635	-
5635	5636	-
5636	5637	-
5637	5638	-
5638	5639	-
5639	5640	-
5640	5641	-
5641	5642	-
5642	5643	-
5643	5644	-
5644	5645	-
5645	5646	-
5646	5647	-
5647	5648	-
5648	5649	-
5649	5650	-
5650	5651	-
5651	5652	-
5652	5653	-
5653	5654	-
5654	5655	-
5655	5656	-
5656	5657	-
5657	5658	-
5658	5659	-
5659	5660	-
5660	5661	-
5661	5662	-

ТЕКСТОВОЕ ОПИСАНИЕ местоположения границ населенных пунктов, территориальных зон		
Прохождение границы		**Описание прохождения границы**
от точки	**до точки**	
1	**2**	**3**
5662	5663	-
5663	5664	-
5664	5665	-
5665	5666	-
5666	5667	-
5667	5668	-
5668	5669	-
5669	5670	-
5670	5671	-
5671	5672	-
5672	5673	-
5673	5674	-
5674	5675	-
5675	5676	-
5676	5677	-
5677	5678	-
5678	5679	-
5679	5680	-
5680	5681	-
5681	5682	-
5682	5683	-
5683	5684	-
5684	5685	-
5685	5686	-
5686	5687	-
5687	5688	-
5688	5689	-
5689	5690	-
5690	5691	-
5691	5692	-
5692	5693	-
5693	5694	-
5694	5695	-
5695	5696	-
5696	5697	-
5697	5698	-
5698	5699	-

ТЕКСТОВОЕ ОПИСАНИЕ
местоположения границ населенных пунктов, территориальных зон

Прохождение границы		Описание прохождения границы
от точки	до точки	
1	2	3
5699	5700	-
5700	5701	-
5701	5702	-
5702	5703	-
5703	5704	-
5704	5705	-
5705	5706	-
5706	5707	-
5707	5708	-
5708	5709	-
5709	5710	-
5710	5711	-
5711	5712	-
5712	5713	-
5713	5714	-
5714	5715	-
5715	5716	-
5716	5717	-
5717	5718	-
5718	5719	-
5719	5720	-
5720	5721	-
5721	5722	-
5722	5723	-
5723	5724	-
5724	5725	-
5725	5726	-
5726	5727	-
5727	5728	-
5728	5729	-
5729	5730	-
5730	5731	-
5731	5732	-
5732	5733	-
5733	5734	-
5734	5735	-
5735	5736	-

ТЕКСТОВОЕ ОПИСАНИЕ
местоположения границ населенных пунктов, территориальных зон

Прохождение границы		Описание прохождения границы
от точки	до точки	
1	2	3
5736	5737	-
5737	5738	-
5738	5739	-
5739	5740	-
5740	5741	-
5741	5742	-
5742	5743	-
5743	5744	-
5744	5745	-
5745	5746	-
5746	5747	-
5747	5748	-
5748	5749	-
5749	5750	-
5750	5751	-
5751	5752	-
5752	5753	-
5753	5754	-
5754	5755	-
5755	5756	-
5756	5757	-
5757	5758	-
5758	5759	-
5759	5760	-
5760	5761	-
5761	5762	-
5762	5763	-
5763	5764	-
5764	5765	-
5765	5766	-
5766	5767	-
5767	5768	-
5768	5769	-
5769	5770	-
5770	5771	-
5771	5772	-
5772	5773	-

ТЕКСТОВОЕ ОПИСАНИЕ
местоположения границ населенных пунктов, территориальных зон

Прохождение границы		Описание прохождения границы
от точки	до точки	
1	2	3
5773	5774	-
5774	5775	-
5775	5776	-
5776	5777	-
5777	5778	-
5778	5779	-
5779	5780	-
5780	5781	-
5781	5782	-
5782	5783	-
5783	5784	-
5784	5785	-
5785	5786	-
5786	5787	-
5787	5788	-
5788	5789	-
5789	5790	-
5790	5791	-
5791	5792	-
5792	5793	-
5793	5794	-
5794	5795	-
5795	5796	-
5796	5797	-
5797	5798	-
5798	5799	-
5799	5800	-
5800	5801	-
5801	5802	-
5802	5803	-
5803	5804	-
5804	5805	-
5805	5806	-
5806	5807	-
5807	5808	-
5808	5809	-
5809	5810	-

ТЕКСТОВОЕ ОПИСАНИЕ
местоположения границ населенных пунктов, территориальных зон

Прохождение границы		Описание прохождения границы
от точки	до точки	
1	2	3
5810	5811	-
5811	5812	-
5812	5813	-
5813	5814	-
5814	5815	-
5815	5816	-
5816	5817	-
5817	5818	-
5818	5819	-
5819	5820	-
5820	5821	-
5821	5822	-
5822	5823	-
5823	5824	-
5824	5825	-
5825	5826	-
5826	5827	-
5827	5828	-
5828	5829	-
5829	5830	-
5830	5831	-
5831	5832	-
5832	5833	-
5833	5834	-
5834	5835	-
5835	5836	-
5836	5837	-
5837	5838	-
5838	5839	-
5839	5840	-
5840	5841	-
5841	5842	-
5842	5843	-
5843	5844	-
5844	5845	-
5845	5846	-
5846	5847	-

ТЕКСТОВОЕ ОПИСАНИЕ
местоположения границ населенных пунктов, территориальных зон

Прохождение границы		Описание прохождения границы
от точки	до точки	
1	2	3
5847	5848	-
5848	5849	-
5849	5850	-
5850	5851	-
5851	5852	-
5852	5853	-
5853	5854	-
5854	5855	-
5855	5856	-
5856	5857	-
5857	5858	-
5858	5859	-
5859	5860	-
5860	5861	-
5861	5862	-
5862	5863	-
5863	5864	-
5864	5865	-
5865	5866	-
5866	5867	-
5867	5868	-
5868	5869	-
5869	5870	-
5870	5871	-
5871	5872	-
5872	5873	-
5873	5874	-
5874	5875	-
5875	5876	-
5876	5877	-
5877	5878	-
5878	5879	-
5879	5880	-
5880	5881	-
5881	5882	-
5882	5883	-
5883	5884	-

ТЕКСТОВОЕ ОПИСАНИЕ
местоположения границ населенных пунктов, территориальных зон

Прохождение границы		Описание прохождения границы
от точки	до точки	
1	2	3
5884	5885	-
5885	5886	-
5886	5632	-
5887	5888	-
5888	5889	-
5889	5890	-
5890	5887	-

ГРАФИЧЕСКОЕ ОПИСАНИЕ
местоположения границ населенных пунктов, территориальных зон, особо охраняемых природных территорий, зон с особыми условиями использования территории

Зона застройки индивидуальными жилыми домами (Ж1.2)

(наименование объекта, местоположение границ которого описано (далее - объект))

Раздел 1

Сведения об объекте

№ п/п	Характеристики объекта	Описание характеристик
1	2	3
1.	Местоположение объекта	Ленинградская область, м. р-н Выборгский, г.п Рощинское
2.	Площадь объекта +/- величина погрешности определения площади (Р +/- Дельта Р)	1179692 +/- 19007 м²
3.	Иные характеристики объекта	-

Раздел 2

Сведения о местоположении границ объекта

1. Система координат МСК 47 зона 1

2. Сведения о характерных точках границ объекта

Обозначение характерных точек границ	Координаты, м		Метод определения координат характерной точки	Средняя квадратическая погрешность положения характерной точки (Mt), м	Описание обозначения точки на местности (при наличии)
	X	Y			
1	2	3	4	5	6
1	479558.22	1338924.45	Картометрический метод	5.0	-
2	479540.18	1339012.41	Картометрический метод	5.0	-
3	479500.99	1339004.37	Картометрический метод	5.0	-
4	479476.14	1339124.26	Картометрический метод	5.0	-
5	479445.37	1339117.96	Картометрический метод	5.0	-
6	479445.64	1339187.76	Картометрический метод	5.0	-
7	479516.62	1339166.60	Картометрический метод	5.0	-
8	479535.09	1339154.05	Картометрический метод	5.0	-
9	479524.56	1339138.56	Картометрический метод	5.0	-
10	479578.62	1339074.97	Картометрический метод	5.0	-
11	479575.07	1339097.67	Картометрический метод	5.0	-
12	479622.10	1339107.46	Картометрический метод	5.0	-
13	479627.91	1339108.67	Картометрический метод	5.0	-
14	479643.23	1339111.86	Картометрический метод	5.0	-
15	479663.84	1339116.16	Картометрический метод	5.0	-
16	479684.48	1339120.45	Картометрический метод	5.0	-
17	479705.30	1339124.79	Картометрический метод	5.0	-
18	479726.51	1339129.21	Картометрический метод	5.0	-
19	479748.02	1339133.68	Картометрический метод	5.0	-
20	479769.46	1339138.15	Картометрический метод	5.0	-
21	479779.74	1339140.29	Картометрический метод	5.0	-
22	479778.55	1339146.75	Картометрический метод	5.0	-

2. Сведения о характерных точках границ объекта					
Обозначение характерных точек границ	**Координаты, м**		**Метод определения координат характерной точки**	**Средняя квадратическая погрешность положения характерной точки (Mt), м**	**Описание обозначения точки на местности (при наличии)**
	X	**Y**			
1	**2**	**3**	**4**	**5**	**6**
23	479775.47	1339161.78	Картометрический метод	5.0	-
24	479768.30	1339175.96	Картометрический метод	5.0	-
25	479764.03	1339185.36	Картометрический метод	5.0	-
26	479719.47	1339226.92	Картометрический метод	5.0	-
27	479626.51	1339242.34	Картометрический метод	5.0	-
28	479618.74	1339243.63	Картометрический метод	5.0	-
29	479616.65	1339228.87	Картометрический метод	5.0	-
30	479614.41	1339213.03	Картометрический метод	5.0	-
31	479615.52	1339209.85	Картометрический метод	5.0	-
32	479591.31	1339219.54	Картометрический метод	5.0	-
33	479594.77	1339247.61	Картометрический метод	5.0	-
34	479585.40	1339249.17	Картометрический метод	5.0	-
35	479508.79	1339250.60	Картометрический метод	5.0	-
36	479420.33	1339241.21	Картометрический метод	5.0	-
37	479345.00	1339229.35	Картометрический метод	5.0	-
38	479362.25	1339221.13	Картометрический метод	5.0	-
39	479384.01	1339198.34	Картометрический метод	5.0	-
40	479388.16	1339173.47	Картометрический метод	5.0	-
41	479382.97	1339152.74	Картометрический метод	5.0	-
42	479373.65	1339122.69	Картометрический метод	5.0	-
43	479373.65	1339117.15	Картометрический метод	5.0	-
44	479337.40	1339039.15	Картометрический метод	5.0	-
45	479357.81	1339013.30	Картометрический метод	5.0	-
46	479344.30	1338984.60	Картометрический метод	5.0	-
47	479337.90	1338969.29	Картометрический метод	5.0	-

2. Сведения о характерных точках границ объекта					
Обозначение характерных точек границ	**Координаты, м**		**Метод определения координат характерной точки**	**Средняя квадратическая погрешность положения характерной точки (Mt), м**	**Описание обозначения точки на местности (при наличии)**
	X	**Y**			
1	**2**	**3**	**4**	**5**	**6**
48	479442.88	1338937.66	Картометрический метод	5.0	-
49	479485.31	1338927.69	Картометрический метод	5.0	-
50	479501.06	1338920.82	Картометрический метод	5.0	-
51	479496.53	1338942.77	Картометрический метод	5.0	-
52	479506.51	1338953.86	Картометрический метод	5.0	-
53	479524.32	1338957.53	Картометрический метод	5.0	-
54	479545.69	1338961.93	Картометрический метод	5.0	-
55	479550.92	1338936.55	Картометрический метод	5.0	-
56	479553.41	1338924.45	Картометрический метод	5.0	-
1	479558.22	1338924.45	Картометрический метод	5.0	-
57	479316.23	1339347.07	Картометрический метод	5.0	-
58	479364.98	1339354.50	Картометрический метод	5.0	-
59	479367.59	1339365.80	Картометрический метод	5.0	-
60	479374.86	1339378.91	Картометрический метод	5.0	-
61	479395.06	1339415.35	Картометрический метод	5.0	-
62	479342.58	1339444.44	Картометрический метод	5.0	-
63	479322.38	1339408.00	Картометрический метод	5.0	-
64	479311.23	1339387.88	Картометрический метод	5.0	-
57	479316.23	1339347.07	Картометрический метод	5.0	-
65	479404.11	1340169.35	Картометрический метод	5.0	-
66	479422.61	1340182.16	Картометрический метод	5.0	-
67	479399.83	1340215.04	Картометрический метод	5.0	-
68	479381.33	1340202.23	Картометрический метод	5.0	-
65	479404.11	1340169.35	Картометрический метод	5.0	-
69	479231.58	1340245.50	Картометрический метод	5.0	-

2. Сведения о характерных точках границ объекта

Обозначение характерных точек границ	Координаты, м		Метод определения координат характерной точки	Средняя квадратическая погрешность положения характерной точки (Mt), м	Описание обозначения точки на местности (при наличии)
	X	Y			
1	2	3	4	5	6
70	479253.05	1340261.68	Картометрический метод	5.0	-
71	479257.91	1340265.05	Картометрический метод	5.0	-
72	479233.08	1340303.48	Картометрический метод	5.0	-
73	479209.95	1340349.25	Картометрический метод	5.0	-
74	479200.74	1340356.42	Картометрический метод	5.0	-
75	479186.14	1340352.27	Картометрический метод	5.0	-
76	479186.59	1340349.86	Картометрический метод	5.0	-
77	479176.89	1340345.37	Картометрический метод	5.0	-
78	479182.72	1340305.16	Картометрический метод	5.0	-
79	479194.05	1340310.16	Картометрический метод	5.0	-
80	479195.29	1340303.57	Картометрический метод	5.0	-
81	479185.99	1340298.65	Картометрический метод	5.0	-
82	479200.01	1340272.13	Картометрический метод	5.0	-
83	479206.46	1340275.54	Картометрический метод	5.0	-
69	479231.58	1340245.50	Картометрический метод	5.0	-
84	479592.06	1339437.95	Картометрический метод	5.0	-
85	479610.15	1339439.86	Картометрический метод	5.0	-
86	479631.02	1339442.06	Картометрический метод	5.0	-
87	479635.85	1339442.57	Картометрический метод	5.0	-
88	479641.19	1339446.68	Картометрический метод	5.0	-
89	479643.29	1339448.30	Картометрический метод	5.0	-
90	479650.98	1339454.21	Картометрический метод	5.0	-
91	479658.92	1339462.15	Картометрический метод	5.0	-
92	479659.76	1339463.00	Картометрический метод	5.0	-
93	479668.01	1339471.25	Картометрический метод	5.0	-

2. Сведения о характерных точках границ объекта					
Обозначение характерных точек границ	**Координаты, м**		**Метод определения координат характерной точки**	**Средняя квадратическая погрешность положения характерной точки (Mt), м**	**Описание обозначения точки на местности (при наличии)**
	X	**Y**			
1	**2**	**3**	**4**	**5**	**6**
94	479668.71	1339472.89	Картометрический метод	5.0	-
95	479671.45	1339479.38	Картометрический метод	5.0	-
96	479672.47	1339481.80	Картометрический метод	5.0	-
97	479679.47	1339498.35	Картометрический метод	5.0	-
98	479684.97	1339511.34	Картометрический метод	5.0	-
99	479685.83	1339523.07	Картометрический метод	5.0	-
100	479686.07	1339526.27	Картометрический метод	5.0	-
101	479686.17	1339527.64	Картометрический метод	5.0	-
102	479683.16	1339542.06	Картометрический метод	5.0	-
103	479682.33	1339549.60	Картометрический метод	5.0	-
104	479653.33	1339560.60	Картометрический метод	5.0	-
105	479639.82	1339528.12	Картометрический метод	5.0	-
106	479621.64	1339511.78	Картометрический метод	5.0	-
107	479620.63	1339512.88	Картометрический метод	5.0	-
108	479618.22	1339515.43	Картометрический метод	5.0	-
109	479637.05	1339532.36	Картометрический метод	5.0	-
110	479604.52	1339567.18	Картометрический метод	5.0	-
111	479594.77	1339568.79	Картометрический метод	5.0	-
112	479586.51	1339570.15	Картометрический метод	5.0	-
113	479578.59	1339565.19	Картометрический метод	5.0	-
114	479563.28	1339551.39	Картометрический метод	5.0	-
115	479548.08	1339536.48	Картометрический метод	5.0	-
116	479530.89	1339519.26	Картометрический метод	5.0	-
117	479527.29	1339515.26	Картометрический метод	5.0	-
118	479525.48	1339513.11	Картометрический метод	5.0	-

2. Сведения о характерных точках границ объекта

Обозначение характерных точек границ	Координаты, м		Метод определения координат характерной точки	Средняя квадратическая погрешность положения характерной точки (Mt), м	Описание обозначения точки на местности (при наличии)
	X	Y			
1	2	3	4	5	6
119	479514.68	1339502.16	Картометрический метод	5.0	-
120	479510.65	1339497.97	Картометрический метод	5.0	-
121	479511.02	1339497.06	Картометрический метод	5.0	-
122	479530.01	1339487.39	Картометрический метод	5.0	-
123	479531.39	1339488.55	Картометрический метод	5.0	-
124	479562.51	1339470.89	Картометрический метод	5.0	-
125	479593.41	1339450.19	Картометрический метод	5.0	-
84	479592.06	1339437.95	Картометрический метод	5.0	-
126	479558.27	1339430.61	Картометрический метод	5.0	-
127	479563.51	1339433.13	Картометрический метод	5.0	-
128	479577.96	1339450.54	Картометрический метод	5.0	-
129	479542.16	1339470.85	Картометрический метод	5.0	-
130	479507.58	1339490.47	Картометрический метод	5.0	-
131	479489.00	1339472.63	Картометрический метод	5.0	-
132	479525.59	1339450.44	Картометрический метод	5.0	-
126	479558.27	1339430.61	Картометрический метод	5.0	-
133	479549.29	1339553.02	Картометрический метод	5.0	-
134	479564.09	1339566.61	Картометрический метод	5.0	-
135	479582.21	1339583.25	Картометрический метод	5.0	-
136	479553.30	1339621.67	Картометрический метод	5.0	-
137	479529.15	1339613.04	Картометрический метод	5.0	-
138	479512.07	1339602.47	Картометрический метод	5.0	-
133	479549.29	1339553.02	Картометрический метод	5.0	-
139	479740.72	1339652.97	Картометрический метод	5.0	-
140	479765.83	1339679.51	Картометрический метод	5.0	-

2. Сведения о характерных точках границ объекта					
Обозначение характерных точек границ	**Координаты, м**		**Метод определения координат характерной точки**	**Средняя квадратическая погрешность положения характерной точки (Mt), м**	**Описание обозначения точки на местности (при наличии)**
	X	**Y**			
1	**2**	**3**	**4**	**5**	**6**
141	479741.97	1339702.07	Картометрический метод	5.0	-
142	479718.10	1339724.63	Картометрический метод	5.0	-
143	479692.99	1339698.09	Картометрический метод	5.0	-
144	479716.86	1339675.53	Картометрический метод	5.0	-
139	479740.72	1339652.97	Картометрический метод	5.0	-
145	479245.78	1339404.57	Картометрический метод	5.0	-
146	479253.72	1339437.83	Картометрический метод	5.0	-
147	479297.73	1339449.29	Картометрический метод	5.0	-
148	479338.74	1339459.13	Картометрический метод	5.0	-
149	479385.65	1339436.03	Картометрический метод	5.0	-
150	479388.14	1339437.91	Картометрический метод	5.0	-
151	479388.24	1339437.98	Картометрический метод	5.0	-
152	479397.36	1339424.64	Картометрический метод	5.0	-
153	479416.66	1339456.20	Картометрический метод	5.0	-
154	479417.02	1339466.30	Картометрический метод	5.0	-
155	479422.50	1339475.68	Картометрический метод	5.0	-
156	479404.24	1339498.51	Картометрический метод	5.0	-
157	479375.42	1339529.83	Картометрический метод	5.0	-
158	479355.51	1339557.89	Картометрический метод	5.0	-
159	479358.55	1339576.16	Картометрический метод	5.0	-
160	479373.78	1339594.43	Картометрический метод	5.0	-
161	479390.54	1339606.61	Картометрический метод	5.0	-
162	479399.66	1339614.22	Картометрический метод	5.0	-
163	479407.27	1339626.41	Картометрический метод	5.0	-
164	479410.46	1339631.17	Картометрический метод	5.0	-

2. Сведения о характерных точках границ объекта					
Обозначение характерных точек границ	**Координаты, м**		**Метод определения координат характерной точки**	**Средняя квадратическая погрешность положения характерной точки (Mt), м**	**Описание обозначения точки на местности (при наличии)**
	X	**Y**			
1	**2**	**3**	**4**	**5**	**6**
165	479409.05	1339642.07	Картометрический метод	5.0	-
166	479405.89	1339655.08	Картометрический метод	5.0	-
167	479402.72	1339664.23	Картометрический метод	5.0	-
168	479396.04	1339685.68	Картометрический метод	5.0	-
169	479390.06	1339697.64	Картометрический метод	5.0	-
170	479376.70	1339715.93	Картометрический метод	5.0	-
171	479366.50	1339731.05	Картометрический метод	5.0	-
172	479360.53	1339740.40	Картометрический метод	5.0	-
173	479357.03	1339749.73	Картометрический метод	5.0	-
174	479355.52	1339768.00	Картометрический метод	5.0	-
175	479355.52	1339806.06	Картометрический метод	5.0	-
176	479364.64	1339830.42	Картометрический метод	5.0	-
177	479363.12	1339888.27	Картометрический метод	5.0	-
178	479360.08	1339929.38	Картометрический метод	5.0	-
179	479352.46	1339973.53	Картометрический метод	5.0	-
180	479348.86	1340042.33	Картометрический метод	5.0	-
181	479347.90	1340087.72	Картометрический метод	5.0	-
182	479347.90	1340124.24	Картометрический метод	5.0	-
183	479350.37	1340142.17	Картометрический метод	5.0	-
184	479338.26	1340162.40	Картометрический метод	5.0	-
185	479317.58	1340189.63	Картометрический метод	5.0	-
186	479287.49	1340228.76	Картометрический метод	5.0	-
187	479280.02	1340237.81	Картометрический метод	5.0	-
188	479254.17	1340218.47	Картометрический метод	5.0	-
189	479261.88	1340209.25	Картометрический метод	5.0	-

2. Сведения о характерных точках границ объекта

Обозначение характерных точек границ	Координаты, м		Метод определения координат характерной точки	Средняя квадратическая погрешность положения характерной точки (Mt), м	Описание обозначения точки на местности (при наличии)
	X	Y			
1	2	3	4	5	6
190	479286.01	1340166.45	Картометрический метод	5.0	-
191	479301.36	1340139.24	Картометрический метод	5.0	-
192	479308.15	1340111.04	Картометрический метод	5.0	-
193	479303.87	1340109.23	Картометрический метод	5.0	-
194	479290.57	1340105.59	Картометрический метод	5.0	-
195	479289.85	1340064.01	Картометрический метод	5.0	-
196	479296.60	1340064.58	Картометрический метод	5.0	-
197	479304.56	1340065.35	Картометрический метод	5.0	-
198	479304.67	1340062.98	Картометрический метод	5.0	-
199	479303.04	1340057.84	Картометрический метод	5.0	-
200	479297.09	1340014.95	Картометрический метод	5.0	-
201	479286.65	1340014.46	Картометрический метод	5.0	-
202	479285.36	1339989.57	Картометрический метод	5.0	-
203	479288.17	1339989.68	Картометрический метод	5.0	-
204	479290.07	1339947.84	Картометрический метод	5.0	-
205	479290.10	1339944.76	Картометрический метод	5.0	-
206	479290.01	1339940.12	Картометрический метод	5.0	-
207	479286.58	1339894.68	Картометрический метод	5.0	-
208	479285.21	1339876.63	Картометрический метод	5.0	-
209	479289.96	1339810.24	Картометрический метод	5.0	-
210	479297.57	1339788.61	Картометрический метод	5.0	-
211	479299.10	1339756.20	Картометрический метод	5.0	-
212	479323.63	1339712.10	Картометрический метод	5.0	-
213	479345.13	1339723.22	Картометрический метод	5.0	-
214	479347.07	1339704.02	Картометрический метод	5.0	-

2. Сведения о характерных точках границ объекта					
Обозначение характерных точек границ	**Координаты, м**		**Метод определения координат характерной точки**	**Средняя квадратическая погрешность положения характерной точки (Mt), м**	**Описание обозначения точки на местности (при наличии)**
	X	**Y**			
1	**2**	**3**	**4**	**5**	**6**
215	479320.18	1339691.80	Картометрический метод	5.0	-
216	479317.92	1339678.51	Картометрический метод	5.0	-
217	479314.29	1339677.70	Картометрический метод	5.0	-
218	479314.08	1339673.10	Картометрический метод	5.0	-
219	479306.13	1339668.90	Картометрический метод	5.0	-
220	479313.27	1339655.35	Картометрический метод	5.0	-
221	479311.86	1339624.31	Картометрический метод	5.0	-
222	479310.43	1339548.77	Картометрический метод	5.0	-
223	479276.33	1339511.74	Картометрический метод	5.0	-
224	479244.69	1339495.78	Картометрический метод	5.0	-
225	479221.72	1339474.85	Картометрический метод	5.0	-
226	479205.17	1339459.77	Картометрический метод	5.0	-
227	479191.79	1339446.78	Картометрический метод	5.0	-
228	479170.16	1339425.78	Картометрический метод	5.0	-
145	479245.78	1339404.57	Картометрический метод	5.0	-
229	478848.64	1339012.28	Картометрический метод	5.0	-
230	478844.26	1338984.21	Картометрический метод	5.0	-
231	478836.81	1338947.50	Картометрический метод	5.0	-
232	478829.76	1338912.94	Картометрический метод	5.0	-
233	478824.03	1338875.26	Картометрический метод	5.0	-
234	478812.77	1338820.93	Картометрический метод	5.0	-
235	478806.45	1338789.82	Картометрический метод	5.0	-
236	478795.86	1338737.51	Картометрический метод	5.0	-
237	478788.43	1338706.30	Картометрический метод	5.0	-
238	478778.83	1338670.80	Картометрический метод	5.0	-

2. Сведения о характерных точках границ объекта					
Обозначение характерных точек границ	**Координаты, м**		**Метод определения координат характерной точки**	**Средняя квадратическая погрешность положения характерной точки (Mt), м**	**Описание обозначения точки на местности (при наличии)**
	X	**Y**			
1	**2**	**3**	**4**	**5**	**6**
239	478769.87	1338646.02	Картометрический метод	5.0	-
240	478769.38	1338701.12	Картометрический метод	5.0	-
241	478763.13	1338713.82	Картометрический метод	5.0	-
242	478760.25	1338736.35	Картометрический метод	5.0	-
243	478745.37	1338776.45	Картометрический метод	5.0	-
244	478742.01	1338796.97	Картометрический метод	5.0	-
245	478741.99	1338811.28	Картометрический метод	5.0	-
246	478703.87	1338816.13	Картометрический метод	5.0	-
247	478703.96	1338817.82	Картометрический метод	5.0	-
248	478706.15	1338828.04	Картометрический метод	5.0	-
249	478701.40	1338829.08	Картометрический метод	5.0	-
250	478706.77	1338864.73	Картометрический метод	5.0	-
251	478709.82	1338884.98	Картометрический метод	5.0	-
252	478712.23	1338889.01	Картометрический метод	5.0	-
253	478721.60	1338904.68	Картометрический метод	5.0	-
254	478723.08	1338913.99	Картометрический метод	5.0	-
255	478727.65	1338920.97	Картометрический метод	5.0	-
256	478714.54	1338923.84	Картометрический метод	5.0	-
257	478747.63	1338977.76	Картометрический метод	5.0	-
258	478762.33	1338974.77	Картометрический метод	5.0	-
259	478752.98	1338934.66	Картометрический метод	5.0	-
260	478757.53	1338934.53	Картометрический метод	5.0	-
261	478754.31	1338920.81	Картометрический метод	5.0	-
262	478773.02	1338916.45	Картометрический метод	5.0	-
263	478771.74	1338910.74	Картометрический метод	5.0	-

2. Сведения о характерных точках границ объекта					
Обозначение характерных точек границ	**Координаты, м**		**Метод определения координат характерной точки**	**Средняя квадратическая погрешность положения характерной точки (Mt), м**	**Описание обозначения точки на местности (при наличии)**
	X	**Y**			
1	**2**	**3**	**4**	**5**	**6**
264	478796.13	1338905.38	Картометрический метод	5.0	-
265	478806.69	1338952.20	Картометрический метод	5.0	-
266	478793.98	1338955.07	Картометрический метод	5.0	-
267	478801.07	1338973.62	Картометрический метод	5.0	-
268	478801.60	1338975.10	Картометрический метод	5.0	-
269	478809.05	1338977.46	Картометрический метод	5.0	-
270	478816.55	1338980.86	Картометрический метод	5.0	-
271	478824.93	1338980.86	Картометрический метод	5.0	-
272	478831.77	1338986.18	Картометрический метод	5.0	-
273	478836.34	1338993.83	Картометрический метод	5.0	-
274	478840.91	1339004.47	Картометрический метод	5.0	-
275	478845.47	1339009.80	Картометрический метод	5.0	-
229	478848.64	1339012.28	Картометрический метод	5.0	-
276	478401.65	1337790.93	Картометрический метод	5.0	-
277	478438.10	1337842.57	Картометрический метод	5.0	-
278	478427.89	1337859.51	Картометрический метод	5.0	-
279	478388.94	1337805.57	Картометрический метод	5.0	-
276	478401.65	1337790.93	Картометрический метод	5.0	-
280	478519.03	1338459.01	Картометрический метод	5.0	-
281	478530.04	1338456.20	Картометрический метод	5.0	-
282	478537.54	1338452.48	Картометрический метод	5.0	-
283	478554.52	1338451.25	Картометрический метод	5.0	-
284	478581.39	1338456.08	Картометрический метод	5.0	-
285	478585.74	1338426.16	Картометрический метод	5.0	-
286	478584.83	1338401.63	Картометрический метод	5.0	-

2. Сведения о характерных точках границ объекта

Обозначение характерных точек границ	Координаты, м		Метод определения координат характерной точки	Средняя квадратическая погрешность положения характерной точки (Mt), м	Описание обозначения точки на местности (при наличии)
	X	Y			
1	2	3	4	5	6
287	478594.57	1338400.94	Картометрический метод	5.0	-
288	478681.62	1338391.17	Картометрический метод	5.0	-
289	478685.07	1338387.70	Картометрический метод	5.0	-
290	478674.48	1338361.81	Картометрический метод	5.0	-
291	478669.00	1338347.98	Картометрический метод	5.0	-
292	478658.59	1338313.36	Картометрический метод	5.0	-
293	478653.06	1338295.29	Картометрический метод	5.0	-
294	478647.52	1338266.03	Картометрический метод	5.0	-
295	478643.76	1338241.79	Картометрический метод	5.0	-
296	478641.60	1338225.60	Картометрический метод	5.0	-
297	478641.48	1338195.86	Картометрический метод	5.0	-
298	478643.26	1338171.41	Картометрический метод	5.0	-
299	478645.31	1338156.41	Картометрический метод	5.0	-
300	478651.60	1338132.55	Картометрический метод	5.0	-
301	478655.37	1338130.09	Картометрический метод	5.0	-
302	478658.35	1338126.52	Картометрический метод	5.0	-
303	478667.87	1338102.22	Картометрический метод	5.0	-
304	478663.23	1338099.32	Картометрический метод	5.0	-
305	478652.25	1338105.81	Картометрический метод	5.0	-
306	478639.72	1338113.00	Картометрический метод	5.0	-
307	478625.72	1338121.16	Картометрический метод	5.0	-
308	478607.11	1338138.58	Картометрический метод	5.0	-
309	478593.28	1338180.60	Картометрический метод	5.0	-
310	478588.69	1338179.59	Картометрический метод	5.0	-
311	478583.80	1338187.03	Картометрический метод	5.0	-

2. Сведения о характерных точках границ объекта					
Обозначение характерных точек границ	**Координаты, м**		**Метод определения координат характерной точки**	**Средняя квадратическая погрешность положения характерной точки (Mt), м**	**Описание обозначения точки на местности (при наличии)**
	X	**Y**			
1	**2**	**3**	**4**	**5**	**6**
312	478582.16	1338193.84	Картометрический метод	5.0	-
313	478583.01	1338226.06	Картометрический метод	5.0	-
314	478580.37	1338235.44	Картометрический метод	5.0	-
315	478589.59	1338237.45	Картометрический метод	5.0	-
316	478580.64	1338246.64	Картометрический метод	5.0	-
317	478577.77	1338260.59	Картометрический метод	5.0	-
318	478580.26	1338265.08	Картометрический метод	5.0	-
319	478590.19	1338281.21	Картометрический метод	5.0	-
320	478602.61	1338293.62	Картометрический метод	5.0	-
321	478603.99	1338304.07	Картометрический метод	5.0	-
322	478581.71	1338305.63	Картометрический метод	5.0	-
323	478585.89	1338336.57	Картометрический метод	5.0	-
324	478593.17	1338335.58	Картометрический метод	5.0	-
325	478617.70	1338317.73	Картометрический метод	5.0	-
326	478649.32	1338386.38	Картометрический метод	5.0	-
327	478601.13	1338391.80	Картометрический метод	5.0	-
328	478593.41	1338392.32	Картометрический метод	5.0	-
329	478591.75	1338380.00	Картометрический метод	5.0	-
330	478575.16	1338381.65	Картометрический метод	5.0	-
331	478564.16	1338348.53	Картометрический метод	5.0	-
332	478553.88	1338351.35	Картометрический метод	5.0	-
333	478555.30	1338356.80	Картометрический метод	5.0	-
334	478551.26	1338357.64	Картометрический метод	5.0	-
335	478506.76	1338364.46	Картометрический метод	5.0	-
336	478506.69	1338369.15	Картометрический метод	5.0	-

2. Сведения о характерных точках границ объекта					
Обозначение характерных точек границ	**Координаты, м**		**Метод определения координат характерной точки**	**Средняя квадратическая погрешность положения характерной точки (Mt), м**	**Описание обозначения точки на местности (при наличии)**
	X	**Y**			
1	**2**	**3**	**4**	**5**	**6**
337	478506.36	1338390.97	Картометрический метод	5.0	-
338	478503.30	1338395.63	Картометрический метод	5.0	-
339	478514.12	1338426.68	Картометрический метод	5.0	-
280	478519.03	1338459.01	Картометрический метод	5.0	-
340	478649.90	1337823.46	Картометрический метод	5.0	-
341	478700.52	1337870.42	Картометрический метод	5.0	-
342	478680.39	1337892.70	Картометрический метод	5.0	-
343	478636.90	1337837.45	Картометрический метод	5.0	-
340	478649.90	1337823.46	Картометрический метод	5.0	-
344	478711.29	1337864.12	Картометрический метод	5.0	-
345	478734.44	1337880.53	Картометрический метод	5.0	-
346	478736.45	1337881.96	Картометрический метод	5.0	-
347	478718.56	1337906.88	Картометрический метод	5.0	-
348	478693.18	1337884.71	Картометрический метод	5.0	-
344	478711.29	1337864.12	Картометрический метод	5.0	-
349	479456.99	1339354.32	Картометрический метод	5.0	-
350	479468.60	1339358.51	Картометрический метод	5.0	-
351	479470.88	1339360.63	Картометрический метод	5.0	-
352	479472.21	1339369.02	Картометрический метод	5.0	-
353	479473.74	1339378.70	Картометрический метод	5.0	-
354	479476.26	1339393.81	Картометрический метод	5.0	-
355	479481.12	1339401.48	Картометрический метод	5.0	-
356	479498.58	1339407.07	Картометрический метод	5.0	-
357	479505.20	1339409.16	Картометрический метод	5.0	-
358	479510.46	1339410.81	Картометрический метод	5.0	-

2. Сведения о характерных точках границ объекта					
Обозначение характерных точек границ	**Координаты, м**		**Метод определения координат характерной точки**	**Средняя квадратическая погрешность положения характерной точки (Mt), м**	**Описание обозначения точки на местности (при наличии)**
	X	**Y**			
1	**2**	**3**	**4**	**5**	**6**
359	479530.51	1339417.13	Картометрический метод	5.0	-
360	479539.57	1339421.48	Картометрический метод	5.0	-
361	479547.52	1339425.30	Картометрический метод	5.0	-
362	479514.84	1339445.13	Картометрический метод	5.0	-
363	479478.25	1339467.32	Картометрический метод	5.0	-
364	479469.37	1339460.93	Картометрический метод	5.0	-
365	479444.02	1339451.10	Картометрический метод	5.0	-
366	479421.46	1339442.35	Картометрический метод	5.0	-
367	479414.20	1339428.72	Картометрический метод	5.0	-
368	479391.98	1339387.04	Картометрический метод	5.0	-
369	479390.81	1339384.85	Картометрический метод	5.0	-
370	479381.05	1339361.65	Картометрический метод	5.0	-
371	479393.31	1339353.28	Картометрический метод	5.0	-
372	479403.28	1339350.59	Картометрический метод	5.0	-
373	479410.00	1339350.17	Картометрический метод	5.0	-
374	479411.28	1339350.09	Картометрический метод	5.0	-
375	479439.78	1339348.32	Картометрический метод	5.0	-
349	479456.99	1339354.32	Картометрический метод	5.0	-
376	479399.42	1339342.41	Картометрический метод	5.0	-
377	479385.41	1339341.76	Картометрический метод	5.0	-
378	479376.69	1339341.35	Картометрический метод	5.0	-
379	479363.29	1339340.61	Картометрический метод	5.0	-
380	479331.32	1339249.81	Картометрический метод	5.0	-
381	479405.44	1339261.18	Картометрический метод	5.0	-
382	479414.13	1339277.06	Картометрический метод	5.0	-

2. Сведения о характерных точках границ объекта

Обозначение характерных точек границ	Координаты, м		Метод определения координат характерной точки	Средняя квадратическая погрешность положения характерной точки (Mt), м	Описание обозначения точки на местности (при наличии)
	X	Y			
1	2	3	4	5	6
383	479444.60	1339280.82	Картометрический метод	5.0	-
384	479459.40	1339282.69	Картометрический метод	5.0	-
385	479455.56	1339326.90	Картометрический метод	5.0	-
386	479439.97	1339326.11	Картометрический метод	5.0	-
387	479409.31	1339324.67	Картометрический метод	5.0	-
376	479399.42	1339342.41	Картометрический метод	5.0	-
388	478974.90	1338118.41	Картометрический метод	5.0	-
389	479016.67	1338116.96	Картометрический метод	5.0	-
390	479016.85	1338151.30	Картометрический метод	5.0	-
391	479016.64	1338152.29	Картометрический метод	5.0	-
392	479009.00	1338191.62	Картометрический метод	5.0	-
393	478998.39	1338246.18	Картометрический метод	5.0	-
394	478981.02	1338248.65	Картометрический метод	5.0	-
395	478976.51	1338217.11	Картометрический метод	5.0	-
396	478976.12	1338192.16	Картометрический метод	5.0	-
397	478975.47	1338152.97	Картометрический метод	5.0	-
388	478974.90	1338118.41	Картометрический метод	5.0	-
398	479448.03	1337765.28	Картометрический метод	5.0	-
399	479446.23	1337756.79	Картометрический метод	5.0	-
400	479418.99	1337763.65	Картометрический метод	5.0	-
401	479418.80	1337763.10	Картометрический метод	5.0	-
402	479417.95	1337762.83	Картометрический метод	5.0	-
403	479413.93	1337751.77	Картометрический метод	5.0	-
404	479415.01	1337751.90	Картометрический метод	5.0	-
405	479422.28	1337748.84	Картометрический метод	5.0	-

2. Сведения о характерных точках границ объекта

Обозначение характерных точек границ	Координаты, м		Метод определения координат характерной точки	Средняя квадратическая погрешность положения характерной точки (Mt), м	Описание обозначения точки на местности (при наличии)
	X	Y			
1	2	3	4	5	6
406	479418.43	1337734.70	Картометрический метод	5.0	-
407	479416.04	1337735.81	Картометрический метод	5.0	-
408	479408.62	1337711.13	Картометрический метод	5.0	-
409	479394.09	1337714.86	Картометрический метод	5.0	-
410	479388.48	1337716.31	Картометрический метод	5.0	-
411	479391.68	1337728.77	Картометрический метод	5.0	-
412	479386.75	1337730.04	Картометрический метод	5.0	-
413	479383.07	1337721.16	Картометрический метод	5.0	-
414	479372.73	1337704.41	Картометрический метод	5.0	-
415	479368.79	1337687.18	Картометрический метод	5.0	-
416	479368.79	1337674.87	Картометрический метод	5.0	-
417	479373.22	1337653.20	Картометрический метод	5.0	-
418	479373.40	1337651.97	Картометрический метод	5.0	-
419	479348.14	1337649.18	Картометрический метод	5.0	-
420	479351.48	1337617.35	Картометрический метод	5.0	-
421	479376.18	1337620.02	Картометрический метод	5.0	-
422	479376.18	1337619.72	Картометрический метод	5.0	-
423	479376.67	1337611.35	Картометрический метод	5.0	-
424	479381.59	1337606.42	Картометрический метод	5.0	-
425	479389.97	1337605.44	Картометрический метод	5.0	-
426	479397.35	1337599.53	Картометрический метод	5.0	-
427	479406.71	1337601.00	Картометрический метод	5.0	-
428	479413.60	1337605.44	Картометрический метод	5.0	-
429	479436.25	1337608.88	Картометрический метод	5.0	-
430	479446.10	1337614.30	Картометрический метод	5.0	-

2. Сведения о характерных точках границ объекта

Обозначение характерных точек границ	Координаты, м		Метод определения координат характерной точки	Средняя квадратическая погрешность положения характерной точки (Mt), м	Описание обозначения точки на местности (при наличии)
	X	Y			
1	2	3	4	5	6
431	479450.04	1337625.63	Картометрический метод	5.0	-
432	479450.53	1337634.49	Картометрический метод	5.0	-
433	479450.08	1337644.79	Картометрический метод	5.0	-
434	479451.37	1337650.55	Картометрический метод	5.0	-
435	479444.01	1337664.76	Картометрический метод	5.0	-
436	479443.57	1337664.86	Картометрический метод	5.0	-
437	479441.67	1337670.44	Картометрический метод	5.0	-
438	479440.19	1337684.72	Картометрический метод	5.0	-
439	479445.61	1337704.41	Картометрический метод	5.0	-
440	479453.49	1337739.87	Картометрический метод	5.0	-
441	479453.83	1337764.32	Картометрический метод	5.0	-
398	479448.03	1337765.28	Картометрический метод	5.0	-
442	478679.21	1337370.22	Картометрический метод	5.0	-
443	478698.54	1337397.14	Картометрический метод	5.0	-
444	478678.67	1337412.13	Картометрический метод	5.0	-
445	478696.75	1337433.47	Картометрический метод	5.0	-
446	478712.76	1337426.25	Картометрический метод	5.0	-
447	478717.76	1337435.06	Картометрический метод	5.0	-
448	478746.10	1337419.40	Картометрический метод	5.0	-
449	478752.52	1337431.13	Картометрический метод	5.0	-
450	478730.02	1337442.97	Картометрический метод	5.0	-
451	478709.69	1337460.76	Картометрический метод	5.0	-
452	478681.34	1337471.91	Картометрический метод	5.0	-
453	478659.63	1337484.42	Картометрический метод	5.0	-
454	478638.52	1337502.41	Картометрический метод	5.0	-

2. Сведения о характерных точках границ объекта					
Обозначение характерных точек границ	**Координаты, м**		**Метод определения координат характерной точки**	**Средняя квадратическая погрешность положения характерной точки (Mt), м**	**Описание обозначения точки на местности (при наличии)**
	X	**Y**			
1	**2**	**3**	**4**	**5**	**6**
455	478620.76	1337516.12	Картометрический метод	5.0	-
456	478617.55	1337512.40	Картометрический метод	5.0	-
457	478611.93	1337505.92	Картометрический метод	5.0	-
458	478600.46	1337502.47	Картометрический метод	5.0	-
459	478599.32	1337502.13	Картометрический метод	5.0	-
460	478589.82	1337486.53	Картометрический метод	5.0	-
461	478588.75	1337483.71	Картометрический метод	5.0	-
462	478592.42	1337476.04	Картометрический метод	5.0	-
463	478616.02	1337453.57	Картометрический метод	5.0	-
464	478624.90	1337462.28	Картометрический метод	5.0	-
465	478631.96	1337455.67	Картометрический метод	5.0	-
466	478648.22	1337471.65	Картометрический метод	5.0	-
467	478659.86	1337461.88	Картометрический метод	5.0	-
468	478609.02	1337416.34	Картометрический метод	5.0	-
469	478607.11	1337414.50	Картометрический метод	5.0	-
470	478627.47	1337394.96	Картометрический метод	5.0	-
471	478634.54	1337401.49	Картометрический метод	5.0	-
472	478675.23	1337362.33	Картометрический метод	5.0	-
473	478678.57	1337370.78	Картометрический метод	5.0	-
442	478679.21	1337370.22	Картометрический метод	5.0	-
474	479046.82	1338054.89	Картометрический метод	5.0	-
475	479066.92	1337973.89	Картометрический метод	5.0	-
476	479070.92	1337979.72	Картометрический метод	5.0	-
477	479090.50	1337924.29	Картометрический метод	5.0	-
478	479067.92	1337916.30	Картометрический метод	5.0	-

2. Сведения о характерных точках границ объекта					
Обозначение характерных точек границ	**Координаты, м**		**Метод определения координат характерной точки**	**Средняя квадратическая погрешность положения характерной точки (Mt), м**	**Описание обозначения точки на местности (при наличии)**
	X	**Y**			
1	**2**	**3**	**4**	**5**	**6**
479	479056.04	1337949.84	Картометрический метод	5.0	-
480	479041.85	1337927.21	Картометрический метод	5.0	-
481	479018.09	1337893.45	Картометрический метод	5.0	-
482	479004.96	1337879.07	Картометрический метод	5.0	-
483	478915.56	1337919.08	Картометрический метод	5.0	-
484	478926.81	1337940.96	Картометрический метод	5.0	-
485	478909.04	1337949.13	Картометрический метод	5.0	-
486	478911.96	1337956.54	Картометрический метод	5.0	-
487	478887.58	1337964.74	Картометрический метод	5.0	-
488	478885.32	1337958.72	Картометрический метод	5.0	-
489	478863.67	1337974.72	Картометрический метод	5.0	-
490	478847.41	1337954.72	Картометрический метод	5.0	-
491	478804.27	1337981.60	Картометрический метод	5.0	-
492	478829.91	1338021.61	Картометрический метод	5.0	-
493	478843.66	1338012.24	Картометрический метод	5.0	-
494	478858.67	1338002.86	Картометрический метод	5.0	-
495	478868.04	1337999.73	Картометрический метод	5.0	-
496	478884.30	1338000.36	Картометрический метод	5.0	-
497	478895.55	1338000.36	Картометрический метод	5.0	-
498	478914.31	1337994.11	Картометрический метод	5.0	-
499	478926.81	1337989.73	Картометрический метод	5.0	-
500	478930.66	1337990.15	Картометрический метод	5.0	-
501	478932.44	1337990.35	Картометрический метод	5.0	-
502	478938.07	1337994.73	Картометрический метод	5.0	-
503	478944.24	1337999.88	Картометрический метод	5.0	-

2. Сведения о характерных точках границ объекта

Обозначение характерных точек границ	Координаты, м		Метод определения координат характерной точки	Средняя квадратическая погрешность положения характерной точки (Mt), м	Описание обозначения точки на местности (при наличии)
	X	Y			
1	2	3	4	5	6
504	478962.60	1337993.36	Картометрический метод	5.0	-
505	478972.89	1338010.36	Картометрический метод	5.0	-
506	478976.20	1338010.36	Картометрический метод	5.0	-
507	478979.33	1338020.99	Картометрический метод	5.0	-
508	478979.33	1338033.49	Картометрический метод	5.0	-
509	478979.33	1338050.85	Картометрический метод	5.0	-
510	478922.44	1338085.76	Картометрический метод	5.0	-
511	478934.72	1338028.00	Картометрический метод	5.0	-
512	478939.05	1338009.66	Картометрический метод	5.0	-
513	478925.21	1338005.51	Картометрический метод	5.0	-
514	478923.19	1338015.83	Картометрический метод	5.0	-
515	478896.62	1338010.73	Картометрический метод	5.0	-
516	478892.39	1338031.31	Картометрический метод	5.0	-
517	478894.86	1338031.50	Картометрический метод	5.0	-
518	478884.34	1338080.32	Картометрический метод	5.0	-
519	478898.64	1338082.86	Картометрический метод	5.0	-
520	478864.40	1338101.09	Картометрический метод	5.0	-
521	478885.61	1338100.87	Картометрический метод	5.0	-
522	478922.60	1338100.46	Картометрический метод	5.0	-
523	478966.61	1338099.98	Картометрический метод	5.0	-
524	478966.90	1338118.69	Картометрический метод	5.0	-
525	478967.20	1338138.58	Картометрический метод	5.0	-
526	478967.87	1338177.16	Картометрический метод	5.0	-
527	478968.52	1338217.75	Картометрический метод	5.0	-
528	478893.74	1338227.36	Картометрический метод	5.0	-

2. Сведения о характерных точках границ объекта

Обозначение характерных точек границ	Координаты, м		Метод определения координат характерной точки	Средняя квадратическая погрешность положения характерной точки (Mt), м	Описание обозначения точки на местности (при наличии)
	X	Y			
1	2	3	4	5	6
529	478882.02	1338228.86	Картометрический метод	5.0	-
530	478859.14	1338234.45	Картометрический метод	5.0	-
531	478819.65	1338244.10	Картометрический метод	5.0	-
532	478819.49	1338244.68	Картометрический метод	5.0	-
533	478821.34	1338250.30	Картометрический метод	5.0	-
534	478817.54	1338251.71	Картометрический метод	5.0	-
535	478816.73	1338254.63	Картометрический метод	5.0	-
536	478817.77	1338254.30	Картометрический метод	5.0	-
537	478829.17	1338291.53	Картометрический метод	5.0	-
538	478834.87	1338289.65	Картометрический метод	5.0	-
539	478847.22	1338286.95	Картометрический метод	5.0	-
540	478835.35	1338243.44	Картометрический метод	5.0	-
541	478885.24	1338230.97	Картометрический метод	5.0	-
542	478911.97	1338227.08	Картометрический метод	5.0	-
543	478921.08	1338226.00	Картометрический метод	5.0	-
544	478924.59	1338248.37	Картометрический метод	5.0	-
545	478928.50	1338274.47	Картометрический метод	5.0	-
546	478943.35	1338271.79	Картометрический метод	5.0	-
547	478929.55	1338273.55	Картометрический метод	5.0	-
548	478922.07	1338225.88	Картометрический метод	5.0	-
549	478974.52	1338219.86	Картометрический метод	5.0	-
550	478980.48	1338265.11	Картометрический метод	5.0	-
551	478990.29	1338263.34	Картометрический метод	5.0	-
552	479000.66	1338261.33	Картометрический метод	5.0	-
553	478998.97	1338270.30	Картометрический метод	5.0	-

2. Сведения о характерных точках границ объекта					
Обозначение характерных точек границ	**Координаты, м**		**Метод определения координат характерной точки**	**Средняя квадратическая погрешность положения характерной точки (Mt), м**	**Описание обозначения точки на местности (при наличии)**
	X	**Y**			
1	**2**	**3**	**4**	**5**	**6**
554	478972.47	1338274.67	Картометрический метод	5.0	-
555	478929.76	1338282.84	Картометрический метод	5.0	-
556	478923.16	1338288.71	Картометрический метод	5.0	-
557	478897.56	1338292.59	Картометрический метод	5.0	-
558	478838.26	1338301.90	Картометрический метод	5.0	-
559	478846.03	1338361.53	Картометрический метод	5.0	-
560	478848.83	1338387.75	Картометрический метод	5.0	-
561	478852.29	1338411.05	Картометрический метод	5.0	-
562	478829.65	1338417.38	Картометрический метод	5.0	-
563	478941.53	1338781.73	Картометрический метод	5.0	-
564	479010.59	1339039.91	Картометрический метод	5.0	-
565	478996.84	1339068.44	Картометрический метод	5.0	-
566	479022.55	1339201.72	Картометрический метод	5.0	-
567	479022.66	1339204.37	Картометрический метод	5.0	-
568	479013.21	1339205.51	Картометрический метод	5.0	-
569	478992.51	1339210.40	Картометрический метод	5.0	-
570	478992.08	1339208.04	Картометрический метод	5.0	-
571	478951.51	1339215.61	Картометрический метод	5.0	-
572	478942.94	1339167.89	Картометрический метод	5.0	-
573	478934.33	1339120.13	Картометрический метод	5.0	-
574	478891.02	1339127.92	Картометрический метод	5.0	-
575	478889.34	1339117.71	Картометрический метод	5.0	-
576	478885.84	1339102.42	Картометрический метод	5.0	-
577	478876.08	1339056.16	Картометрический метод	5.0	-
578	478870.14	1339025.73	Картометрический метод	5.0	-

2. Сведения о характерных точках границ объекта

Обозначение характерных точек границ	Координаты, м		Метод определения координат характерной точки	Средняя квадратическая погрешность положения характерной точки (Mt), м	Описание обозначения точки на местности (при наличии)
	X	Y			
1	2	3	4	5	6
579	478862.96	1338980.82	Картометрический метод	5.0	-
580	478855.43	1338943.72	Картометрический метод	5.0	-
581	478848.47	1338909.61	Картометрический метод	5.0	-
582	478842.74	1338871.91	Картометрический метод	5.0	-
583	478831.38	1338817.11	Картометрический метод	5.0	-
584	478825.07	1338786.04	Картометрический метод	5.0	-
585	478814.42	1338733.42	Картометрический метод	5.0	-
586	478806.85	1338701.62	Картометрический метод	5.0	-
587	478797.20	1338665.92	Картометрический метод	5.0	-
588	478787.83	1338630.04	Картометрический метод	5.0	-
589	478776.97	1338589.28	Картометрический метод	5.0	-
590	478760.54	1338540.44	Картометрический метод	5.0	-
591	478757.40	1338528.20	Картометрический метод	5.0	-
592	478747.69	1338501.66	Картометрический метод	5.0	-
593	478735.71	1338470.37	Картометрический метод	5.0	-
594	478717.17	1338419.57	Картометрический метод	5.0	-
595	478702.77	1338380.79	Картометрический метод	5.0	-
596	478692.11	1338354.72	Картометрический метод	5.0	-
597	478686.98	1338341.76	Картометрический метод	5.0	-
598	478677.96	1338311.48	Картометрический метод	5.0	-
599	478671.63	1338291.25	Картометрический метод	5.0	-
600	478666.24	1338262.81	Картометрический метод	5.0	-
601	478662.57	1338239.09	Картометрический метод	5.0	-
602	478660.60	1338224.21	Картометрический метод	5.0	-
603	478660.65	1338199.77	Картометрический метод	5.0	-

2. Сведения о характерных точках границ объекта					
Обозначение характерных точек границ	**Координаты, м**		**Метод определения координат характерной точки**	**Средняя квадратическая погрешность положения характерной точки (Mt), м**	**Описание обозначения точки на местности (при наличии)**
	X	**Y**			
1	**2**	**3**	**4**	**5**	**6**
604	478663.91	1338200.42	Картометрический метод	5.0	-
605	478665.17	1338184.17	Картометрический метод	5.0	-
606	478666.16	1338184.32	Картометрический метод	5.0	-
607	478668.18	1338168.43	Картометрический метод	5.0	-
608	478669.02	1338165.07	Картометрический метод	5.0	-
609	478717.06	1338169.16	Картометрический метод	5.0	-
610	478717.06	1338149.16	Картометрический метод	5.0	-
611	478717.60	1338148.37	Картометрический метод	5.0	-
612	478717.60	1338161.52	Картометрический метод	5.0	-
613	478718.85	1338170.90	Картометрический метод	5.0	-
614	478721.78	1338177.11	Картометрический метод	5.0	-
615	478729.48	1338193.41	Картометрический метод	5.0	-
616	478730.73	1338204.04	Картометрический метод	5.0	-
617	478730.73	1338215.05	Картометрический метод	5.0	-
618	478736.51	1338213.26	Картометрический метод	5.0	-
619	478760.18	1338205.89	Картометрический метод	5.0	-
620	478746.24	1338161.07	Картометрический метод	5.0	-
621	478727.00	1338161.39	Картометрический метод	5.0	-
622	478731.78	1338127.37	Картометрический метод	5.0	-
623	478731.80	1338127.23	Картометрический метод	5.0	-
624	478719.36	1338120.57	Картометрический метод	5.0	-
625	478706.83	1338138.56	Картометрический метод	5.0	-
626	478675.02	1338131.27	Картометрический метод	5.0	-
627	478688.37	1338103.98	Картометрический метод	5.0	-
628	478686.65	1338103.06	Картометрический метод	5.0	-

2. Сведения о характерных точках границ объекта

Обозначение характерных точек границ	Координаты, м		Метод определения координат характерной точки	Средняя квадратическая погрешность положения характерной точки (Mt), м	Описание обозначения точки на местности (при наличии)
	X	Y			
1	2	3	4	5	6
629	478684.53	1338097.12	Картометрический метод	5.0	-
630	478693.43	1338080.40	Картометрический метод	5.0	-
631	478708.04	1338055.16	Картометрический метод	5.0	-
632	478720.08	1338036.60	Картометрический метод	5.0	-
633	478724.60	1338026.73	Картометрический метод	5.0	-
634	478731.03	1338004.81	Картометрический метод	5.0	-
635	478736.77	1337986.74	Картометрический метод	5.0	-
636	478736.77	1337979.32	Картометрический метод	5.0	-
637	478741.84	1337979.05	Картометрический метод	5.0	-
638	478767.64	1337971.25	Картометрический метод	5.0	-
639	478836.55	1337940.68	Картометрический метод	5.0	-
640	478841.64	1337937.25	Картометрический метод	5.0	-
641	478880.84	1337922.85	Картометрический метод	5.0	-
642	478900.28	1337913.98	Картометрический метод	5.0	-
643	478920.86	1337892.96	Картометрический метод	5.0	-
644	478916.85	1337887.30	Картометрический метод	5.0	-
645	478933.34	1337847.69	Картометрический метод	5.0	-
646	478935.39	1337841.95	Картометрический метод	5.0	-
647	478937.40	1337831.13	Картометрический метод	5.0	-
648	478943.49	1337827.48	Картометрический метод	5.0	-
649	478950.61	1337818.62	Картометрический метод	5.0	-
650	478955.48	1337811.32	Картометрический метод	5.0	-
651	478961.56	1337811.49	Картометрический метод	5.0	-
652	478970.08	1337808.19	Картометрический метод	5.0	-
653	478982.42	1337795.67	Картометрический метод	5.0	-

2. Сведения о характерных точках границ объекта					
Обозначение характерных точек границ	**Координаты, м**		**Метод определения координат характерной точки**	**Средняя квадратическая погрешность положения характерной точки (Mt), м**	**Описание обозначения точки на местности (при наличии)**
	X	**Y**			
1	**2**	**3**	**4**	**5**	**6**
654	478985.55	1337783.51	Картометрический метод	5.0	-
655	478985.89	1337774.64	Картометрический метод	5.0	-
656	478982.59	1337764.22	Картометрический метод	5.0	-
657	478983.29	1337745.97	Картометрический метод	5.0	-
658	478980.85	1337725.63	Картометрический метод	5.0	-
659	478975.92	1337703.72	Картометрический метод	5.0	-
660	478965.34	1337701.62	Картометрический метод	5.0	-
661	478970.02	1337689.13	Картометрический метод	5.0	-
662	478976.09	1337680.70	Картометрический метод	5.0	-
663	478982.80	1337675.89	Картометрический метод	5.0	-
664	478982.14	1337675.20	Картометрический метод	5.0	-
665	478994.27	1337661.24	Картометрический метод	5.0	-
666	479003.52	1337677.83	Картометрический метод	5.0	-
667	479016.46	1337664.55	Картометрический метод	5.0	-
668	479028.80	1337660.55	Картометрический метод	5.0	-
669	479035.40	1337661.59	Картометрический метод	5.0	-
670	479045.31	1337665.59	Картометрический метод	5.0	-
671	479077.64	1337688.36	Картометрический метод	5.0	-
672	479093.28	1337694.44	Картометрический метод	5.0	-
673	479116.05	1337700.52	Картометрический метод	5.0	-
674	479132.56	1337701.74	Картометрический метод	5.0	-
675	479158.28	1337698.78	Картометрический метод	5.0	-
676	479170.70	1337698.60	Картометрический метод	5.0	-
677	479212.07	1337669.00	Картометрический метод	5.0	-
678	479230.98	1337658.37	Картометрический метод	5.0	-

2. Сведения о характерных точках границ объекта					
Обозначение характерных точек границ	**Координаты, м**		**Метод определения координат характерной точки**	**Средняя квадратическая погрешность положения характерной точки (Mt), м**	**Описание обозначения точки на местности (при наличии)**
	X	**Y**			
1	**2**	**3**	**4**	**5**	**6**
679	479240.00	1337642.59	Картометрический метод	5.0	-
680	479245.99	1337630.48	Картометрический метод	5.0	-
681	479241.37	1337629.76	Картометрический метод	5.0	-
682	479245.92	1337588.28	Картометрический метод	5.0	-
683	479256.82	1337588.09	Картометрический метод	5.0	-
684	479258.21	1337576.08	Картометрический метод	5.0	-
685	479271.26	1337574.04	Картометрический метод	5.0	-
686	479288.00	1337572.52	Картометрический метод	5.0	-
687	479316.10	1337582.79	Картометрический метод	5.0	-
688	479318.56	1337588.69	Картометрический метод	5.0	-
689	479324.97	1337593.62	Картометрический метод	5.0	-
690	479328.91	1337600.02	Картометрический метод	5.0	-
691	479331.86	1337620.70	Картометрический метод	5.0	-
692	479331.37	1337637.44	Картометрический метод	5.0	-
693	479328.91	1337652.71	Картометрический метод	5.0	-
694	479324.97	1337667.97	Картометрический метод	5.0	-
695	479320.04	1337689.15	Картометрический метод	5.0	-
696	479317.58	1337716.23	Картометрический метод	5.0	-
697	479309.70	1337766.46	Картометрический метод	5.0	-
698	479300.84	1337804.87	Картометрический метод	5.0	-
699	479300.34	1337812.25	Картометрический метод	5.0	-
700	479299.36	1337825.06	Картометрический метод	5.0	-
701	479299.36	1337832.44	Картометрический метод	5.0	-
702	479299.85	1337841.31	Картометрический метод	5.0	-
703	479304.78	1337845.25	Картометрический метод	5.0	-

2. Сведения о характерных точках границ объекта

Обозначение характерных точек границ	Координаты, м		Метод определения координат характерной точки	Средняя квадратическая погрешность положения характерной точки (Mt), м	Описание обозначения точки на местности (при наличии)
	X	Y			
1	2	3	4	5	6
704	479310.69	1337849.19	Картометрический метод	5.0	-
705	479314.13	1337854.11	Картометрический метод	5.0	-
706	479315.12	1337859.53	Картометрический метод	5.0	-
707	479317.58	1337867.90	Картометрический метод	5.0	-
708	479322.50	1337872.82	Картометрический метод	5.0	-
709	479332.84	1337876.27	Картометрический метод	5.0	-
710	479340.72	1337879.22	Картометрический метод	5.0	-
711	479341.75	1337902.32	Картометрический метод	5.0	-
712	479335.53	1337939.59	Картометрический метод	5.0	-
713	479336.77	1337949.53	Картометрический метод	5.0	-
714	479340.51	1337953.25	Картометрический метод	5.0	-
715	479343.43	1337952.09	Картометрический метод	5.0	-
716	479346.72	1337950.77	Картометрический метод	5.0	-
717	479372.80	1337933.38	Картометрический метод	5.0	-
718	479391.44	1337912.26	Картометрический метод	5.0	-
719	479396.37	1337905.81	Картометрический метод	5.0	-
720	479405.72	1337895.47	Картометрический метод	5.0	-
721	479414.09	1337886.12	Картометрический метод	5.0	-
722	479420.50	1337882.18	Картометрический метод	5.0	-
723	479428.87	1337881.19	Картометрический метод	5.0	-
724	479436.25	1337882.67	Картометрический метод	5.0	-
725	479465.95	1337912.08	Картометрический метод	5.0	-
726	479472.15	1337917.21	Картометрический метод	5.0	-
727	479462.77	1337930.86	Картометрический метод	5.0	-
728	479410.67	1338030.15	Картометрический метод	5.0	-

2. Сведения о характерных точках границ объекта					
Обозначение характерных точек границ	**Координаты, м**		**Метод определения координат характерной точки**	**Средняя квадратическая погрешность положения характерной точки (Mt), м**	**Описание обозначения точки на местности (при наличии)**
	X	**Y**			
1	**2**	**3**	**4**	**5**	**6**
729	479325.82	1338064.26	Картометрический метод	5.0	-
730	479309.30	1338070.91	Картометрический метод	5.0	-
731	479303.27	1338075.65	Картометрический метод	5.0	-
732	479263.84	1338061.29	Картометрический метод	5.0	-
733	479243.18	1338048.75	Картометрический метод	5.0	-
734	479224.54	1338041.75	Картометрический метод	5.0	-
735	479204.47	1338043.51	Картометрический метод	5.0	-
736	479194.74	1338046.98	Картометрический метод	5.0	-
737	479097.86	1338023.33	Картометрический метод	5.0	-
738	479075.43	1337990.76	Картометрический метод	5.0	-
739	479058.85	1338041.32	Картометрический метод	5.0	-
740	479049.94	1338052.23	Картометрический метод	5.0	-
474	479046.82	1338054.89	Картометрический метод	5.0	-
741	479185.31	1337913.95	Картометрический метод	5.0	-
742	479224.83	1337933.29	Картометрический метод	5.0	-
743	479236.64	1337869.37	Картометрический метод	5.0	-
744	479240.05	1337870.03	Картометрический метод	5.0	-
745	479243.37	1337845.57	Картометрический метод	5.0	-
746	479199.44	1337841.83	Картометрический метод	5.0	-
747	479200.14	1337838.47	Картометрический метод	5.0	-
748	479203.98	1337838.80	Картометрический метод	5.0	-
749	479243.83	1337842.19	Картометрический метод	5.0	-
750	479247.67	1337813.88	Картометрический метод	5.0	-
751	479204.53	1337810.21	Картометрический метод	5.0	-
752	479206.64	1337785.68	Картометрический метод	5.0	-

2. Сведения о характерных точках границ объекта					
Обозначение характерных точек границ	**Координаты, м**		**Метод определения координат характерной точки**	**Средняя квадратическая погрешность положения характерной точки (Mt), м**	**Описание обозначения точки на местности (при наличии)**
	X	**Y**			
1	**2**	**3**	**4**	**5**	**6**
753	479208.39	1337765.37	Картометрический метод	5.0	-
754	479217.18	1337766.08	Картометрический метод	5.0	-
755	479221.14	1337751.45	Картометрический метод	5.0	-
756	479222.63	1337731.36	Картометрический метод	5.0	-
757	479223.09	1337724.28	Картометрический метод	5.0	-
758	479227.08	1337734.14	Картометрический метод	5.0	-
759	479226.52	1337737.97	Картометрический метод	5.0	-
760	479222.66	1337764.45	Картометрический метод	5.0	-
761	479257.35	1337766.35	Картометрический метод	5.0	-
762	479264.46	1337725.85	Картометрический метод	5.0	-
763	479275.28	1337726.01	Картометрический метод	5.0	-
764	479258.68	1337791.04	Картометрический метод	5.0	-
765	479258.20	1337819.40	Картометрический метод	5.0	-
766	479250.43	1337818.92	Картометрический метод	5.0	-
767	479241.42	1337872.17	Картометрический метод	5.0	-
768	479240.56	1337890.24	Картометрический метод	5.0	-
769	479239.12	1337890.16	Картометрический метод	5.0	-
770	479236.58	1337906.88	Картометрический метод	5.0	-
771	479237.39	1337906.94	Картометрический метод	5.0	-
772	479233.20	1337937.34	Картометрический метод	5.0	-
773	479242.40	1337942.69	Картометрический метод	5.0	-
774	479242.07	1337957.08	Картометрический метод	5.0	-
775	479188.11	1337934.94	Картометрический метод	5.0	-
741	479185.31	1337913.95	Картометрический метод	5.0	-
776	478778.57	1338263.97	Картометрический метод	5.0	-

2. Сведения о характерных точках границ объекта

Обозначение характерных точек границ	Координаты, м		Метод определения координат характерной точки	Средняя квадратическая погрешность положения характерной точки (Mt), м	Описание обозначения точки на местности (при наличии)
	X	Y			
1	2	3	4	5	6
777	478779.24	1338263.76	Картометрический метод	5.0	-
778	478778.57	1338266.99	Картометрический метод	5.0	-
779	478759.31	1338273.23	Картометрический метод	5.0	-
780	478769.59	1338310.16	Картометрический метод	5.0	-
781	478768.16	1338317.02	Картометрический метод	5.0	-
782	478720.25	1338337.03	Картометрический метод	5.0	-
783	478708.90	1338335.73	Картометрический метод	5.0	-
784	478720.80	1338275.29	Картометрический метод	5.0	-
785	478722.69	1338281.16	Картометрический метод	5.0	-
786	478736.15	1338322.76	Картометрический метод	5.0	-
787	478766.84	1338312.12	Картометрический метод	5.0	-
788	478754.38	1338271.41	Картометрический метод	5.0	-
776	478778.57	1338263.97	Картометрический метод	5.0	-
789	478774.36	1338120.89	Картометрический метод	5.0	-
790	478790.06	1338129.40	Картометрический метод	5.0	-
791	478775.90	1338132.91	Картометрический метод	5.0	-
792	478771.76	1338121.72	Картометрический метод	5.0	-
789	478774.36	1338120.89	Картометрический метод	5.0	-
793	479044.77	1338056.64	Картометрический метод	5.0	-
794	479020.39	1338077.41	Картометрический метод	5.0	-
795	479019.59	1338077.60	Картометрический метод	5.0	-
796	479020.25	1338105.46	Картометрический метод	5.0	-
797	478978.29	1338106.47	Картометрический метод	5.0	-
798	478977.84	1338090.06	Картометрический метод	5.0	-
799	478998.09	1338102.19	Картометрический метод	5.0	-

2. Сведения о характерных точках границ объекта					
Обозначение характерных точек границ	**Координаты, м**		**Метод определения координат характерной точки**	**Средняя квадратическая погрешность положения характерной точки (Mt), м**	**Описание обозначения точки на местности (при наличии)**
	X	**Y**			
1	**2**	**3**	**4**	**5**	**6**
800	479014.94	1338078.74	Картометрический метод	5.0	-
801	479000.55	1338082.24	Картометрический метод	5.0	-
802	478998.74	1338081.63	Картометрический метод	5.0	-
803	479011.84	1338042.87	Картометрический метод	5.0	-
793	479044.77	1338056.64	Картометрический метод	5.0	-
804	480027.10	1338675.44	Картометрический метод	5.0	-
805	480050.24	1338677.79	Картометрический метод	5.0	-
806	480060.14	1338678.79	Картометрический метод	5.0	-
807	480052.64	1338752.17	Картометрический метод	5.0	-
808	480057.32	1338752.42	Картометрический метод	5.0	-
809	480057.22	1338753.40	Картометрический метод	5.0	-
810	480087.58	1338755.01	Картометрический метод	5.0	-
811	480118.54	1338756.65	Картометрический метод	5.0	-
812	480149.50	1338758.30	Картометрический метод	5.0	-
813	480180.45	1338759.94	Картометрический метод	5.0	-
814	480211.27	1338761.58	Картометрический метод	5.0	-
815	480219.83	1338650.76	Картометрический метод	5.0	-
816	480320.53	1338637.16	Картометрический метод	5.0	-
817	480342.63	1338860.56	Картометрический метод	5.0	-
818	480422.38	1338862.04	Картометрический метод	5.0	-
819	480427.72	1338932.06	Картометрический метод	5.0	-
820	480432.66	1338996.64	Картометрический метод	5.0	-
821	480434.73	1339023.79	Картометрический метод	5.0	-
822	480393.18	1339034.99	Картометрический метод	5.0	-
823	480344.97	1339047.98	Картометрический метод	5.0	-

2. Сведения о характерных точках границ объекта					
Обозначение характерных точек границ	**Координаты, м**		**Метод определения координат характерной точки**	**Средняя квадратическая погрешность положения характерной точки (Mt), м**	**Описание обозначения точки на местности (при наличии)**
	X	**Y**			
1	**2**	**3**	**4**	**5**	**6**
824	480328.06	1339052.53	Картометрический метод	5.0	-
825	480295.93	1339061.19	Картометрический метод	5.0	-
826	480250.22	1339075.91	Картометрический метод	5.0	-
827	480202.63	1339091.23	Картометрический метод	5.0	-
828	480178.83	1339098.89	Картометрический метод	5.0	-
829	480155.03	1339106.56	Картометрический метод	5.0	-
830	480131.23	1339114.22	Картометрический метод	5.0	-
831	480107.19	1339121.96	Картометрический метод	5.0	-
832	480092.91	1339126.56	Картометрический метод	5.0	-
833	480071.24	1339133.54	Картометрический метод	5.0	-
834	480047.44	1339141.20	Картометрический метод	5.0	-
835	480043.19	1339142.57	Картометрический метод	5.0	-
836	480043.11	1339145.39	Картометрический метод	5.0	-
837	480024.47	1339151.41	Картометрический метод	5.0	-
838	480000.67	1339159.08	Картометрический метод	5.0	-
839	479977.36	1339166.61	Картометрический метод	5.0	-
840	479953.57	1339174.29	Картометрический метод	5.0	-
841	479934.79	1339180.35	Картометрический метод	5.0	-
842	479923.39	1339181.87	Картометрический метод	5.0	-
843	479889.75	1339186.37	Картометрический метод	5.0	-
844	479858.51	1339190.55	Картометрический метод	5.0	-
845	479816.36	1339196.19	Картометрический метод	5.0	-
846	479778.72	1339201.22	Картометрический метод	5.0	-
847	479816.92	1339083.84	Картометрический метод	5.0	-
848	479898.20	1338767.90	Картометрический метод	5.0	-

2. Сведения о характерных точках границ объекта

Обозначение характерных точек границ	Координаты, м		Метод определения координат характерной точки	Средняя квадратическая погрешность положения характерной точки (Mt), м	Описание обозначения точки на местности (при наличии)
	X	Y			
1	2	3	4	5	6
849	479931.95	1338755.99	Картометрический метод	5.0	-
850	479944.21	1338751.67	Картометрический метод	5.0	-
851	479972.56	1338687.96	Картометрический метод	5.0	-
852	480012.41	1338687.16	Картометрический метод	5.0	-
853	480025.16	1338686.90	Картометрический метод	5.0	-
804	480027.10	1338675.44	Картометрический метод	5.0	-
854	478360.52	1336978.08	Картометрический метод	5.0	-
855	478354.17	1336987.59	Картометрический метод	5.0	-
856	478354.10	1336998.94	Картометрический метод	5.0	-
857	478351.11	1337006.71	Картометрический метод	5.0	-
858	478361.88	1337024.68	Картометрический метод	5.0	-
859	478360.63	1337034.38	Картометрический метод	5.0	-
860	478360.38	1337048.17	Картометрический метод	5.0	-
861	478350.05	1337061.06	Картометрический метод	5.0	-
862	478331.15	1337082.72	Картометрический метод	5.0	-
863	478286.02	1337118.76	Картометрический метод	5.0	-
864	478266.77	1337143.04	Картометрический метод	5.0	-
865	478190.23	1337216.05	Картометрический метод	5.0	-
866	478188.42	1337218.06	Картометрический метод	5.0	-
867	478169.41	1337202.39	Картометрический метод	5.0	-
868	478135.34	1337166.80	Картометрический метод	5.0	-
869	478108.86	1337136.39	Картометрический метод	5.0	-
870	478092.43	1337113.21	Картометрический метод	5.0	-
871	478078.12	1337086.03	Картометрический метод	5.0	-
872	478067.73	1337057.17	Картометрический метод	5.0	-

2. Сведения о характерных точках границ объекта					
Обозначение характерных точек границ	**Координаты, м**		**Метод определения координат характерной точки**	**Средняя квадратическая погрешность положения характерной точки (Mt), м**	**Описание обозначения точки на местности (при наличии)**
	X	**Y**			
1	**2**	**3**	**4**	**5**	**6**
873	478064.56	1337048.79	Картометрический метод	5.0	-
874	478071.87	1337044.07	Картометрический метод	5.0	-
875	478074.37	1337049.28	Картометрический метод	5.0	-
876	478077.26	1337047.45	Картометрический метод	5.0	-
877	478074.77	1337042.20	Картометрический метод	5.0	-
878	478196.35	1336963.78	Картометрический метод	5.0	-
879	478199.62	1336929.96	Картометрический метод	5.0	-
880	478201.60	1336926.50	Картометрический метод	5.0	-
881	478214.23	1336918.18	Картометрический метод	5.0	-
882	478236.63	1336917.25	Картометрический метод	5.0	-
883	478246.07	1336924.58	Картометрический метод	5.0	-
884	478258.29	1336940.62	Картометрический метод	5.0	-
885	478270.33	1336953.13	Картометрический метод	5.0	-
886	478281.95	1336955.65	Картометрический метод	5.0	-
887	478300.18	1336945.04	Картометрический метод	5.0	-
888	478308.49	1336939.80	Картометрический метод	5.0	-
889	478321.73	1336931.71	Картометрический метод	5.0	-
890	478329.55	1336931.91	Картометрический метод	5.0	-
891	478340.77	1336935.72	Картометрический метод	5.0	-
892	478347.81	1336940.22	Картометрический метод	5.0	-
893	478353.49	1336948.44	Картометрический метод	5.0	-
894	478359.86	1336964.46	Картометрический метод	5.0	-
854	478360.52	1336978.08	Картометрический метод	5.0	-
895	477999.79	1337400.83	Картометрический метод	5.0	-
896	478018.45	1337413.33	Картометрический метод	5.0	-

2. Сведения о характерных точках границ объекта					
Обозначение характерных точек границ	**Координаты, м**		**Метод определения координат характерной точки**	**Средняя квадратическая погрешность положения характерной точки (Mt), м**	**Описание обозначения точки на местности (при наличии)**
	X	**Y**			
1	**2**	**3**	**4**	**5**	**6**
897	478044.42	1337418.95	Картометрический метод	5.0	-
898	478070.93	1337414.12	Картометрический метод	5.0	-
899	478174.04	1337390.50	Картометрический метод	5.0	-
900	478212.40	1337379.53	Картометрический метод	5.0	-
901	478208.09	1337372.26	Картометрический метод	5.0	-
902	478263.86	1337356.00	Картометрический метод	5.0	-
903	478259.08	1337351.02	Картометрический метод	5.0	-
904	478247.79	1337355.56	Картометрический метод	5.0	-
905	478232.16	1337326.48	Картометрический метод	5.0	-
906	478234.20	1337325.15	Картометрический метод	5.0	-
907	478218.19	1337308.49	Картометрический метод	5.0	-
908	478202.52	1337322.15	Картометрический метод	5.0	-
909	478199.50	1337324.78	Картометрический метод	5.0	-
910	478187.39	1337311.02	Картометрический метод	5.0	-
911	478211.38	1337289.37	Картометрический метод	5.0	-
912	478210.39	1337288.24	Картометрический метод	5.0	-
913	478185.64	1337310.33	Картометрический метод	5.0	-
914	478175.47	1337317.28	Картометрический метод	5.0	-
915	478159.93	1337293.15	Картометрический метод	5.0	-
916	478183.28	1337272.18	Картометрический метод	5.0	-
917	478182.74	1337271.62	Картометрический метод	5.0	-
918	478199.29	1337255.55	Картометрический метод	5.0	-
919	478199.58	1337255.79	Картометрический метод	5.0	-
920	478200.59	1337256.62	Картометрический метод	5.0	-
921	478202.11	1337255.26	Картометрический метод	5.0	-

2. Сведения о характерных точках границ объекта

Обозначение характерных точек границ	Координаты, м		Метод определения координат характерной точки	Средняя квадратическая погрешность положения характерной точки (Mt), м	Описание обозначения точки на местности (при наличии)
	X	Y			
1	2	3	4	5	6
922	478233.35	1337283.71	Картометрический метод	5.0	-
923	478233.25	1337283.80	Картометрический метод	5.0	-
924	478259.40	1337309.08	Картометрический метод	5.0	-
925	478261.91	1337306.58	Картометрический метод	5.0	-
926	478268.86	1337314.10	Картометрический метод	5.0	-
927	478279.18	1337324.51	Картометрический метод	5.0	-
928	478299.01	1337348.79	Картометрический метод	5.0	-
929	478309.94	1337365.37	Картометрический метод	5.0	-
930	478325.32	1337388.77	Картометрический метод	5.0	-
931	478347.69	1337420.98	Картометрический метод	5.0	-
932	478356.23	1337432.97	Картометрический метод	5.0	-
933	478366.61	1337447.16	Картометрический метод	5.0	-
934	478376.92	1337459.71	Картометрический метод	5.0	-
935	478379.35	1337458.12	Картометрический метод	5.0	-
936	478402.84	1337486.89	Картометрический метод	5.0	-
937	478422.26	1337514.68	Картометрический метод	5.0	-
938	478420.25	1337515.99	Картометрический метод	5.0	-
939	478427.39	1337526.40	Картометрический метод	5.0	-
940	478424.63	1337528.17	Картометрический метод	5.0	-
941	478442.30	1337572.40	Картометрический метод	5.0	-
942	478454.92	1337598.88	Картометрический метод	5.0	-
943	478472.61	1337632.36	Картометрический метод	5.0	-
944	478484.47	1337651.31	Картометрический метод	5.0	-
945	478491.85	1337664.22	Картометрический метод	5.0	-
946	478499.32	1337676.48	Картометрический метод	5.0	-

2. Сведения о характерных точках границ объекта

Обозначение характерных точек границ	Координаты, м		Метод определения координат характерной точки	Средняя квадратическая погрешность положения характерной точки (Mt), м	Описание обозначения точки на местности (при наличии)
	X	Y			
1	2	3	4	5	6
947	478509.73	1337696.31	Картометрический метод	5.0	-
948	478527.12	1337722.25	Картометрический метод	5.0	-
949	478529.25	1337720.78	Картометрический метод	5.0	-
950	478543.42	1337741.86	Картометрический метод	5.0	-
951	478557.68	1337762.97	Картометрический метод	5.0	-
952	478556.48	1337763.92	Картометрический метод	5.0	-
953	478576.50	1337796.80	Картометрический метод	5.0	-
954	478580.03	1337798.27	Картометрический метод	5.0	-
955	478592.12	1337813.57	Картометрический метод	5.0	-
956	478601.25	1337824.67	Картометрический метод	5.0	-
957	478620.52	1337847.35	Картометрический метод	5.0	-
958	478666.58	1337906.15	Картометрический метод	5.0	-
959	478646.96	1337906.33	Картометрический метод	5.0	-
960	478624.83	1337886.02	Картометрический метод	5.0	-
961	478603.90	1337874.10	Картометрический метод	5.0	-
962	478575.94	1337873.51	Картометрический метод	5.0	-
963	478557.96	1337879.96	Картометрический метод	5.0	-
964	478543.68	1337891.30	Картометрический метод	5.0	-
965	478537.04	1337912.81	Картометрический метод	5.0	-
966	478526.67	1337927.08	Картометрический метод	5.0	-
967	478493.30	1337929.43	Картометрический метод	5.0	-
968	478485.57	1337916.92	Картометрический метод	5.0	-
969	478483.58	1337917.95	Картометрический метод	5.0	-
970	478469.77	1337891.32	Картометрический метод	5.0	-
971	478479.04	1337886.52	Картометрический метод	5.0	-

2. Сведения о характерных точках границ объекта

Обозначение характерных точек границ	Координаты, м		Метод определения координат характерной точки	Средняя квадратическая погрешность положения характерной точки (Mt), м	Описание обозначения точки на местности (при наличии)
	X	Y			
1	2	3	4	5	6
972	478477.32	1337880.86	Картометрический метод	5.0	-
973	478472.87	1337877.16	Картометрический метод	5.0	-
974	478465.80	1337876.90	Картометрический метод	5.0	-
975	478458.84	1337879.88	Картометрический метод	5.0	-
976	478452.54	1337880.97	Картометрический метод	5.0	-
977	478445.13	1337880.65	Картометрический метод	5.0	-
978	478436.97	1337877.40	Картометрический метод	5.0	-
979	478434.91	1337858.85	Картометрический метод	5.0	-
980	478443.60	1337826.55	Картометрический метод	5.0	-
981	478443.66	1337815.50	Картометрический метод	5.0	-
982	478447.32	1337776.87	Картометрический метод	5.0	-
983	478447.20	1337771.19	Картометрический метод	5.0	-
984	478450.05	1337758.72	Картометрический метод	5.0	-
985	478450.87	1337753.45	Картометрический метод	5.0	-
986	478450.98	1337738.82	Картометрический метод	5.0	-
987	478449.77	1337721.06	Картометрический метод	5.0	-
988	478451.84	1337718.90	Картометрический метод	5.0	-
989	478452.14	1337703.03	Картометрический метод	5.0	-
990	478444.45	1337702.75	Картометрический метод	5.0	-
991	478443.19	1337709.52	Картометрический метод	5.0	-
992	478429.07	1337694.91	Картометрический метод	5.0	-
993	478430.96	1337692.52	Картометрический метод	5.0	-
994	478432.00	1337690.78	Картометрический метод	5.0	-
995	478419.86	1337681.47	Картометрический метод	5.0	-
996	478413.83	1337676.63	Картометрический метод	5.0	-

2. Сведения о характерных точках границ объекта					
Обозначение характерных точек границ	**Координаты, м**		**Метод определения координат характерной точки**	**Средняя квадратическая погрешность положения характерной точки (Mt), м**	**Описание обозначения точки на местности (при наличии)**
	X	**Y**			
1	**2**	**3**	**4**	**5**	**6**
997	478403.05	1337670.66	Картометрический метод	5.0	-
998	478381.49	1337643.93	Картометрический метод	5.0	-
999	478359.13	1337657.62	Картометрический метод	5.0	-
1000	478335.53	1337677.47	Картометрический метод	5.0	-
1001	478325.59	1337663.82	Картометрический метод	5.0	-
1002	478322.26	1337654.35	Картометрический метод	5.0	-
1003	478322.55	1337643.30	Картометрический метод	5.0	-
1004	478297.88	1337605.72	Картометрический метод	5.0	-
1005	478286.15	1337577.28	Картометрический метод	5.0	-
1006	478266.60	1337540.67	Картометрический метод	5.0	-
1007	478225.58	1337509.90	Картометрический метод	5.0	-
1008	478043.60	1337540.81	Картометрический метод	5.0	-
1009	478013.79	1337429.01	Картометрический метод	5.0	-
895	477999.79	1337400.83	Картометрический метод	5.0	-
1010	477520.61	1338434.11	Картометрический метод	5.0	-
1011	477552.70	1338372.56	Картометрический метод	5.0	-
1012	477581.33	1338319.09	Картометрический метод	5.0	-
1013	477614.40	1338266.42	Картометрический метод	5.0	-
1014	477621.85	1338261.42	Картометрический метод	5.0	-
1015	477640.49	1338246.53	Картометрический метод	5.0	-
1016	477651.67	1338242.81	Картометрический метод	5.0	-
1017	477663.47	1338233.48	Картометрический метод	5.0	-
1018	477678.38	1338213.62	Картометрический метод	5.0	-
1019	477688.31	1338206.18	Картометрический метод	5.0	-
1020	477700.11	1338203.06	Картометрический метод	5.0	-

2. Сведения о характерных точках границ объекта

Обозначение характерных точек границ	Координаты, м		Метод определения координат характерной точки	Средняя квадратическая погрешность положения характерной точки (Mt), м	Описание обозначения точки на местности (при наличии)
	X	Y			
1	2	3	4	5	6
1021	477717.50	1338202.42	Картометрический метод	5.0	-
1022	477732.42	1338205.54	Картометрический метод	5.0	-
1023	477788.32	1338217.35	Картометрический метод	5.0	-
1024	477816.27	1338220.43	Картометрический метод	5.0	-
1025	477841.11	1338221.07	Картометрический метод	5.0	-
1026	477859.12	1338219.19	Картометрический метод	5.0	-
1027	477879.62	1338219.19	Картометрический метод	5.0	-
1028	477895.15	1338211.74	Картометрический метод	5.0	-
1029	477909.44	1338187.52	Картометрический метод	5.0	-
1030	477915.02	1338170.15	Картометрический метод	5.0	-
1031	477924.96	1338157.10	Картометрический метод	5.0	-
1032	477931.18	1338153.98	Картометрический метод	5.0	-
1033	477936.76	1338149.66	Картометрический метод	5.0	-
1034	477938.63	1338137.85	Картометрический метод	5.0	-
1035	477949.81	1338124.16	Картометрический метод	5.0	-
1036	477961.52	1338113.33	Картометрический метод	5.0	-
1037	477943.92	1338099.93	Картометрический метод	5.0	-
1038	477929.02	1338077.74	Картометрический метод	5.0	-
1039	477969.12	1338052.43	Картометрический метод	5.0	-
1040	477982.72	1338046.54	Картометрический метод	5.0	-
1041	478010.06	1338035.37	Картометрический метод	5.0	-
1042	478031.79	1338027.88	Картометрический метод	5.0	-
1043	478069.68	1338019.20	Картометрический метод	5.0	-
1044	478095.15	1338015.48	Картометрический метод	5.0	-
1045	478119.38	1338007.39	Картометрический метод	5.0	-

2. Сведения о характерных точках границ объекта

Обозначение характерных точек границ	Координаты, м		Метод определения координат характерной точки	Средняя квадратическая погрешность положения характерной точки (Mt), м	Описание обозначения точки на местности (при наличии)
	X	Y			
1	2	3	4	5	6
1046	478152.30	1337995.25	Картометрический метод	5.0	-
1047	478169.47	1337982.02	Картометрический метод	5.0	-
1048	478175.13	1337977.67	Картометрический метод	5.0	-
1049	478213.20	1337957.72	Картометрический метод	5.0	-
1050	478227.45	1337952.80	Картометрический метод	5.0	-
1051	478234.40	1337994.25	Картометрический метод	5.0	-
1052	478230.20	1337999.46	Картометрический метод	5.0	-
1053	478241.74	1337996.22	Картометрический метод	5.0	-
1054	478248.51	1337995.43	Картометрический метод	5.0	-
1055	478259.36	1337987.14	Картометрический метод	5.0	-
1056	478269.78	1337997.18	Картометрический метод	5.0	-
1057	478275.45	1338005.41	Картометрический метод	5.0	-
1058	478271.71	1338009.06	Картометрический метод	5.0	-
1059	478272.55	1338025.08	Картометрический метод	5.0	-
1060	478275.66	1338035.00	Картометрический метод	5.0	-
1061	478277.49	1338039.07	Картометрический метод	5.0	-
1062	478279.74	1338041.29	Картометрический метод	5.0	-
1063	478283.39	1338044.89	Картометрический метод	5.0	-
1064	478310.73	1338054.83	Картометрический метод	5.0	-
1065	478321.17	1338060.80	Картометрический метод	5.0	-
1066	478328.12	1338066.26	Картометрический метод	5.0	-
1067	478329.12	1338070.24	Картометрический метод	5.0	-
1068	478328.12	1338076.20	Картометрический метод	5.0	-
1069	478322.66	1338081.17	Картометрический метод	5.0	-
1070	478313.48	1338091.58	Картометрический метод	5.0	-

2. Сведения о характерных точках границ объекта

Обозначение характерных точек границ	Координаты, м		Метод определения координат характерной точки	Средняя квадратическая погрешность положения характерной точки (Mt), м	Описание обозначения точки на местности (при наличии)
	X	Y			
1	2	3	4	5	6
1071	478298.48	1338106.82	Картометрический метод	5.0	-
1072	478296.71	1338107.90	Картометрический метод	5.0	-
1073	478293.33	1338108.51	Картометрический метод	5.0	-
1074	478285.38	1338109.01	Картометрический метод	5.0	-
1075	478278.42	1338111.00	Картометрический метод	5.0	-
1076	478273.45	1338115.47	Картометрический метод	5.0	-
1077	478255.06	1338123.42	Картометрический метод	5.0	-
1078	478254.07	1338131.87	Картометрический метод	5.0	-
1079	478255.56	1338137.34	Картометрический метод	5.0	-
1080	478264.16	1338177.78	Картометрический метод	5.0	-
1081	478264.48	1338181.92	Картометрический метод	5.0	-
1082	478260.63	1338182.96	Картометрический метод	5.0	-
1083	478261.32	1338187.42	Картометрический метод	5.0	-
1084	478257.45	1338201.92	Картометрический метод	5.0	-
1085	478258.04	1338203.44	Картометрический метод	5.0	-
1086	478259.53	1338212.89	Картометрический метод	5.0	-
1087	478259.53	1338222.83	Картометрический метод	5.0	-
1088	478256.55	1338235.75	Картометрический метод	5.0	-
1089	478254.74	1338238.47	Картометрический метод	5.0	-
1090	478232.78	1338218.98	Картометрический метод	5.0	-
1091	478228.52	1338218.56	Картометрический метод	5.0	-
1092	478228.24	1338218.75	Картометрический метод	5.0	-
1093	478234.50	1338221.10	Картометрический метод	5.0	-
1094	478240.97	1338230.00	Картометрический метод	5.0	-
1095	478244.63	1338248.57	Картометрический метод	5.0	-

2. Сведения о характерных точках границ объекта					
Обозначение характерных точек границ	**Координаты, м**		**Метод определения координат характерной точки**	**Средняя квадратическая погрешность положения характерной точки (Mt), м**	**Описание обозначения точки на местности (при наличии)**
	X	**Y**			
1	**2**	**3**	**4**	**5**	**6**
1096	478211.02	1338248.78	Картометрический метод	5.0	-
1097	478215.39	1338218.10	Картометрический метод	5.0	-
1098	478213.06	1338217.98	Картометрический метод	5.0	-
1099	478193.16	1338212.70	Картометрический метод	5.0	-
1100	478186.01	1338207.00	Картометрический метод	5.0	-
1101	478181.45	1338239.07	Картометрический метод	5.0	-
1102	478130.58	1338242.75	Картометрический метод	5.0	-
1103	478129.97	1338261.76	Картометрический метод	5.0	-
1104	478127.93	1338265.06	Картометрический метод	5.0	-
1105	478112.39	1338290.21	Картометрический метод	5.0	-
1106	478102.48	1338292.41	Картометрический метод	5.0	-
1107	478086.13	1338294.54	Картометрический метод	5.0	-
1108	478085.93	1338288.14	Картометрический метод	5.0	-
1109	478057.32	1338290.89	Картометрический метод	5.0	-
1110	478055.74	1338274.44	Картометрический метод	5.0	-
1111	478019.71	1338278.26	Картометрический метод	5.0	-
1112	478020.17	1338283.01	Картометрический метод	5.0	-
1113	478007.41	1338284.28	Картометрический метод	5.0	-
1114	478005.71	1338296.85	Картометрический метод	5.0	-
1115	478004.47	1338301.21	Картометрический метод	5.0	-
1116	477951.67	1338305.53	Картометрический метод	5.0	-
1117	477928.72	1338304.70	Картометрический метод	5.0	-
1118	477917.51	1338304.29	Картометрический метод	5.0	-
1119	477867.82	1338306.17	Картометрический метод	5.0	-
1120	477830.55	1338309.26	Картометрический метод	5.0	-

2. Сведения о характерных точках границ объекта					
Обозначение характерных точек границ	**Координаты, м**		**Метод определения координат характерной точки**	**Средняя квадратическая погрешность положения характерной точки (Mt), м**	**Описание обозначения точки на местности (при наличии)**
	X	**Y**			
1	**2**	**3**	**4**	**5**	**6**
1121	477790.80	1338311.74	Картометрический метод	5.0	-
1122	477760.37	1338319.18	Картометрический метод	5.0	-
1123	477742.35	1338332.87	Картометрический метод	5.0	-
1124	477732.42	1338346.52	Картометрический метод	5.0	-
1125	477719.99	1338381.31	Картометрический метод	5.0	-
1126	477706.33	1338431.63	Картометрический метод	5.0	-
1127	477695.77	1338457.73	Картометрический метод	5.0	-
1128	477682.11	1338465.77	Картометрический метод	5.0	-
1129	477670.30	1338468.26	Картометрический метод	5.0	-
1130	477658.50	1338469.50	Картометрический метод	5.0	-
1131	477644.22	1338465.77	Картометрический метод	5.0	-
1132	477593.90	1338456.49	Картометрический метод	5.0	-
1010	477520.61	1338434.11	Картометрический метод	5.0	-
1133	478166.17	1338068.10	Картометрический метод	5.0	-
1134	478190.83	1338068.87	Картометрический метод	5.0	-
1135	478188.68	1338138.34	Картометрический метод	5.0	-
1136	478087.78	1338135.21	Картометрический метод	5.0	-
1137	478088.14	1338118.71	Картометрический метод	5.0	-
1133	478166.17	1338068.10	Картометрический метод	5.0	-
1138	478016.51	1338245.11	Картометрический метод	5.0	-
1139	478016.32	1338243.20	Картометрический метод	5.0	-
1140	478011.80	1338219.94	Картометрический метод	5.0	-
1141	478011.80	1338219.05	Картометрический метод	5.0	-
1142	478011.78	1338195.18	Картометрический метод	5.0	-
1143	478089.65	1338189.18	Картометрический метод	5.0	-

2. Сведения о характерных точках границ объекта

Обозначение характерных точек границ	Координаты, м		Метод определения координат характерной точки	Средняя квадратическая погрешность положения характерной точки (Mt), м	Описание обозначения точки на местности (при наличии)
	X	Y			
1	2	3	4	5	6
1144	478093.14	1338189.40	Картометрический метод	5.0	-
1145	478109.25	1338189.33	Картометрический метод	5.0	-
1146	478147.18	1338189.17	Картометрический метод	5.0	-
1147	478147.11	1338186.97	Картометрический метод	5.0	-
1148	478149.38	1338186.80	Картометрический метод	5.0	-
1149	478149.46	1338189.42	Картометрический метод	5.0	-
1150	478156.40	1338190.17	Картометрический метод	5.0	-
1151	478165.65	1338191.48	Картометрический метод	5.0	-
1152	478168.93	1338193.25	Картометрический метод	5.0	-
1153	478169.32	1338193.70	Картометрический метод	5.0	-
1154	478181.97	1338203.78	Картометрический метод	5.0	-
1155	478136.90	1338197.19	Картометрический метод	5.0	-
1156	478124.37	1338197.15	Картометрический метод	5.0	-
1157	478085.08	1338197.05	Картометрический метод	5.0	-
1158	478048.31	1338196.96	Картометрический метод	5.0	-
1159	478052.62	1338241.92	Картометрический метод	5.0	-
1160	478041.44	1338242.66	Картометрический метод	5.0	-
1138	478016.51	1338245.11	Картометрический метод	5.0	-
1161	477938.47	1336776.89	Картометрический метод	5.0	-
1162	477936.70	1336774.96	Картометрический метод	5.0	-
1163	477944.18	1336761.65	Картометрический метод	5.0	-
1164	477915.90	1336728.29	Картометрический метод	5.0	-
1165	477899.89	1336744.09	Картометрический метод	5.0	-
1166	477897.87	1336746.11	Картометрический метод	5.0	-
1167	477898.44	1336746.79	Картометрический метод	5.0	-

2. Сведения о характерных точках границ объекта					
Обозначение характерных точек границ	**Координаты, м**		**Метод определения координат характерной точки**	**Средняя квадратическая погрешность положения характерной точки (Mt), м**	**Описание обозначения точки на местности (при наличии)**
	X	**Y**			
1	**2**	**3**	**4**	**5**	**6**
1168	477897.15	1336748.34	Картометрический метод	5.0	-
1169	477837.91	1336696.31	Картометрический метод	5.0	-
1170	477807.26	1336677.00	Картометрический метод	5.0	-
1171	477764.82	1336650.11	Картометрический метод	5.0	-
1172	477781.54	1336614.03	Картометрический метод	5.0	-
1173	477811.45	1336583.88	Картометрический метод	5.0	-
1174	477810.50	1336576.52	Картометрический метод	5.0	-
1175	477811.42	1336575.54	Картометрический метод	5.0	-
1176	477849.46	1336612.90	Картометрический метод	5.0	-
1177	477918.24	1336680.86	Картометрический метод	5.0	-
1178	477926.85	1336690.95	Картометрический метод	5.0	-
1179	477938.93	1336706.34	Картометрический метод	5.0	-
1180	477957.32	1336739.86	Картометрический метод	5.0	-
1161	477938.47	1336776.89	Картометрический метод	5.0	-
1181	479500.59	1337121.72	Картометрический метод	5.0	-
1182	479507.30	1337135.08	Картометрический метод	5.0	-
1183	479500.21	1337138.99	Картометрический метод	5.0	-
1184	479519.08	1337149.89	Картометрический метод	5.0	-
1185	479528.19	1337169.02	Картометрический метод	5.0	-
1186	479554.19	1337187.87	Картометрический метод	5.0	-
1187	479562.21	1337238.00	Картометрический метод	5.0	-
1188	479579.25	1337280.28	Картометрический метод	5.0	-
1189	479582.46	1337301.65	Картометрический метод	5.0	-
1190	479586.23	1337328.04	Картометрический метод	5.0	-
1191	479587.11	1337325.62	Картометрический метод	5.0	-

2. Сведения о характерных точках границ объекта					
Обозначение характерных точек границ	**Координаты, м**		**Метод определения координат характерной точки**	**Средняя квадратическая погрешность положения характерной точки (Mt), м**	**Описание обозначения точки на местности (при наличии)**
	X	**Y**			
1	**2**	**3**	**4**	**5**	**6**
1192	479594.95	1337328.16	Картометрический метод	5.0	-
1193	479590.35	1337336.35	Картометрический метод	5.0	-
1194	479634.45	1337361.29	Картометрический метод	5.0	-
1195	479639.19	1337364.26	Картометрический метод	5.0	-
1196	479636.49	1337366.17	Картометрический метод	5.0	-
1197	479623.45	1337379.59	Картометрический метод	5.0	-
1198	479602.06	1337407.65	Картометрический метод	5.0	-
1199	479600.50	1337410.87	Картометрический метод	5.0	-
1200	479589.53	1337406.26	Картометрический метод	5.0	-
1201	479574.72	1337400.03	Картометрический метод	5.0	-
1202	479566.93	1337418.51	Картометрический метод	5.0	-
1203	479483.47	1337383.84	Картометрический метод	5.0	-
1204	479486.91	1337360.46	Картометрический метод	5.0	-
1205	479500.20	1337348.51	Картометрический метод	5.0	-
1206	479503.55	1337349.92	Картометрический метод	5.0	-
1207	479510.32	1337345.16	Картометрический метод	5.0	-
1208	479522.49	1337333.35	Картометрический метод	5.0	-
1209	479525.00	1337324.75	Картометрический метод	5.0	-
1210	479529.31	1337317.23	Картометрический метод	5.0	-
1211	479538.61	1337311.14	Картометрический метод	5.0	-
1212	479537.83	1337305.05	Картометрический метод	5.0	-
1213	479535.13	1337299.94	Картометрический метод	5.0	-
1214	479519.01	1337274.15	Картометрический метод	5.0	-
1215	479512.21	1337263.05	Картометрический метод	5.0	-
1216	479510.68	1337261.21	Картометрический метод	5.0	-

2. Сведения о характерных точках границ объекта					
Обозначение характерных точек границ	**Координаты, м**		**Метод определения координат характерной точки**	**Средняя квадратическая погрешность положения характерной точки (Mt), м**	**Описание обозначения точки на местности (при наличии)**
	X	**Y**			
1	**2**	**3**	**4**	**5**	**6**
1217	479507.13	1337262.72	Картометрический метод	5.0	-
1218	479501.11	1337251.54	Картометрический метод	5.0	-
1219	479467.57	1337266.18	Картометрический метод	5.0	-
1220	479459.46	1337251.62	Картометрический метод	5.0	-
1221	479442.87	1337211.08	Картометрический метод	5.0	-
1222	479450.21	1337206.61	Картометрический метод	5.0	-
1223	479448.67	1337203.61	Картометрический метод	5.0	-
1224	479452.64	1337201.05	Картометрический метод	5.0	-
1225	479463.80	1337176.76	Картометрический метод	5.0	-
1226	479462.85	1337176.07	Картометрический метод	5.0	-
1227	479430.01	1337152.34	Картометрический метод	5.0	-
1228	479441.07	1337130.83	Картометрический метод	5.0	-
1229	479437.97	1337129.35	Картометрический метод	5.0	-
1230	479437.86	1337129.30	Картометрический метод	5.0	-
1231	479450.84	1337104.87	Картометрический метод	5.0	-
1232	479485.51	1337129.21	Картометрический метод	5.0	-
1233	479486.83	1337130.10	Картометрический метод	5.0	-
1181	479500.59	1337121.72	Картометрический метод	5.0	-
1234	479431.17	1337089.03	Картометрический метод	5.0	-
1235	479409.42	1337128.90	Картометрический метод	5.0	-
1236	479399.26	1337123.36	Картометрический метод	5.0	-
1237	479374.31	1337109.74	Картометрический метод	5.0	-
1238	479398.26	1337065.85	Картометрический метод	5.0	-
1239	479433.37	1337085.00	Картометрический метод	5.0	-
1234	479431.17	1337089.03	Картометрический метод	5.0	-

2. Сведения о характерных точках границ объекта					
Обозначение характерных точек границ	**Координаты, м**		**Метод определения координат характерной точки**	**Средняя квадратическая погрешность положения характерной точки (Mt), м**	**Описание обозначения точки на местности (при наличии)**
	X	**Y**			
1	**2**	**3**	**4**	**5**	**6**
1240	479337.55	1337216.98	Картометрический метод	5.0	-
1241	479334.72	1337219.90	Картометрический метод	5.0	-
1242	479299.06	1337243.47	Картометрический метод	5.0	-
1243	479294.98	1337247.84	Картометрический метод	5.0	-
1244	479273.56	1337263.40	Картометрический метод	5.0	-
1245	479265.25	1337268.64	Картометрический метод	5.0	-
1246	479269.08	1337280.98	Картометрический метод	5.0	-
1247	479235.36	1337293.10	Картометрический метод	5.0	-
1248	479241.12	1337299.83	Картометрический метод	5.0	-
1249	479232.80	1337314.70	Картометрический метод	5.0	-
1250	479207.58	1337325.85	Картометрический метод	5.0	-
1251	479160.36	1337324.09	Картометрический метод	5.0	-
1252	479124.28	1337335.23	Картометрический метод	5.0	-
1253	479084.69	1337337.58	Картометрический метод	5.0	-
1254	478989.69	1337368.36	Картометрический метод	5.0	-
1255	478979.41	1337372.80	Картометрический метод	5.0	-
1256	478961.55	1337379.71	Картометрический метод	5.0	-
1257	478939.65	1337399.94	Картометрический метод	5.0	-
1258	478913.86	1337410.69	Картометрический метод	5.0	-
1259	478880.06	1337420.14	Картометрический метод	5.0	-
1260	478839.81	1337426.10	Картометрический метод	5.0	-
1261	478825.76	1337428.67	Картометрический метод	5.0	-
1262	478833.32	1337437.86	Картометрический метод	5.0	-
1263	478828.32	1337442.03	Картометрический метод	5.0	-
1264	478806.68	1337432.16	Картометрический метод	5.0	-

2. Сведения о характерных точках границ объекта					
Обозначение характерных точек границ	**Координаты, м**		**Метод определения координат характерной точки**	**Средняя квадратическая погрешность положения характерной точки (Mt), м**	**Описание обозначения точки на местности (при наличии)**
	X	**Y**			
1	**2**	**3**	**4**	**5**	**6**
1265	478771.32	1337416.02	Картометрический метод	5.0	-
1266	478764.95	1337391.33	Картометрический метод	5.0	-
1267	478792.25	1337387.94	Картометрический метод	5.0	-
1268	478796.91	1337393.61	Картометрический метод	5.0	-
1269	478798.50	1337392.89	Картометрический метод	5.0	-
1270	478797.50	1337391.65	Картометрический метод	5.0	-
1271	478802.65	1337387.69	Картометрический метод	5.0	-
1272	478802.35	1337376.71	Картометрический метод	5.0	-
1273	478768.29	1337339.34	Картометрический метод	5.0	-
1274	478735.56	1337304.70	Картометрический метод	5.0	-
1275	478801.00	1337241.28	Картометрический метод	5.0	-
1276	478807.42	1337248.25	Картометрический метод	5.0	-
1277	478816.16	1337257.07	Картометрический метод	5.0	-
1278	478837.07	1337261.87	Картометрический метод	5.0	-
1279	478855.71	1337277.09	Картометрический метод	5.0	-
1280	478868.73	1337285.65	Картометрический метод	5.0	-
1281	478898.62	1337298.23	Картометрический метод	5.0	-
1282	478928.84	1337316.11	Картометрический метод	5.0	-
1283	478938.43	1337325.43	Картометрический метод	5.0	-
1284	478969.27	1337322.66	Картометрический метод	5.0	-
1285	478968.81	1337318.29	Картометрический метод	5.0	-
1286	478992.73	1337311.90	Картометрический метод	5.0	-
1287	478996.49	1337311.15	Картометрический метод	5.0	-
1288	479008.90	1337306.82	Картометрический метод	5.0	-
1289	479016.43	1337304.30	Картометрический метод	5.0	-

2. Сведения о характерных точках границ объекта

Обозначение характерных точек границ	Координаты, м		Метод определения координат характерной точки	Средняя квадратическая погрешность положения характерной точки (Mt), м	Описание обозначения точки на местности (при наличии)
	X	Y			
1	2	3	4	5	6
1290	479022.02	1337299.92	Картометрический метод	5.0	-
1291	479054.56	1337277.13	Картометрический метод	5.0	-
1292	479051.62	1337264.71	Картометрический метод	5.0	-
1293	479030.31	1337236.83	Картометрический метод	5.0	-
1294	479030.58	1337236.97	Картометрический метод	5.0	-
1295	479030.06	1337231.70	Картометрический метод	5.0	-
1296	479034.68	1337228.94	Картометрический метод	5.0	-
1297	479060.99	1337213.24	Картометрический метод	5.0	-
1298	479097.68	1337215.52	Картометрический метод	5.0	-
1299	479108.63	1337217.38	Картометрический метод	5.0	-
1300	479123.06	1337229.68	Картометрический метод	5.0	-
1301	479139.94	1337248.13	Картометрический метод	5.0	-
1302	479150.83	1337250.42	Картометрический метод	5.0	-
1303	479252.07	1337226.13	Картометрический метод	5.0	-
1304	479258.05	1337223.73	Картометрический метод	5.0	-
1305	479270.72	1337214.02	Картометрический метод	5.0	-
1306	479276.76	1337207.48	Картометрический метод	5.0	-
1307	479289.52	1337193.66	Картометрический метод	5.0	-
1308	479292.43	1337196.70	Картометрический метод	5.0	-
1309	479308.87	1337184.06	Картометрический метод	5.0	-
1310	479309.44	1337183.78	Картометрический метод	5.0	-
1240	479337.55	1337216.98	Картометрический метод	5.0	-

3. Сведения о характерных точках части (частей) границы объекта

Обозначение характерных точек части границы	Координаты, м		Метод определения координат характерной точки	Средняя квадратическая погрешность положения характерной точки (Mt), м	Описание обозначения точки на местности (при наличии)
	X	Y			
1	2	3	4	5	6
-	-	-	-	-	-

Раздел 3

Сведения о местоположении измененных (уточненных) границ объекта

1. Система координат -

2. Сведения о характерных точках границ объекта

Обозначение характерных точек границ	Существующие координаты, м		Измененные (уточненные) координаты, м		Метод определения координат характерной точки	Средняя квадратическая погрешность положения характерной точки (Mt), м	Описание обозначения точки на местности (при наличии)
	X	Y	X	Y			
1	2	3	4	5	6	7	8
-	-	-	-	-	-	-	

3. Сведения о характерных точках части (частей) границы объекта

Обозначение характерных точек части границы	Существующие координаты, м		Измененные (уточненные) координаты, м		Метод определения координат характерной точки	Средняя квадратическая погрешность положения характерной точки (Mt), м	Описание обозначения точки на местности (при наличии)
	X	Y	X	Y			
1	2	3	4	5	6	7	8
-	-	-	-	-	-	-	

ТЕКСТОВОЕ ОПИСАНИЕ
местоположения границ населенных пунктов, территориальных зон

Прохождение границы		Описание прохождения границы
от точки	до точки	
1	2	3
1	2	-
2	3	-
3	4	-
4	5	-
5	6	-
6	7	-
7	8	-
8	9	-
9	10	-
10	11	-
11	12	-
12	13	-
13	14	-
14	15	-
15	16	-
16	17	-
17	18	-
18	19	-
19	20	-
20	21	-
21	22	-
22	23	-
23	24	-
24	25	-
25	26	-
26	27	-
27	28	-
28	29	-
29	30	-
30	31	-
31	32	-
32	33	-
33	34	-
34	35	-
35	36	-
36	37	-
37	38	-

ТЕКСТОВОЕ ОПИСАНИЕ
местоположения границ населенных пунктов, территориальных зон

Прохождение границы		Описание прохождения границы
от точки	до точки	
1	2	3
38	39	-
39	40	-
40	41	-
41	42	-
42	43	-
43	44	-
44	45	-
45	46	-
46	47	-
47	48	-
48	49	-
49	50	-
50	51	-
51	52	-
52	53	-
53	54	-
54	55	-
55	56	-
56	1	-
57	58	-
58	59	-
59	60	-
60	61	-
61	62	-
62	63	-
63	64	-
64	57	-
65	66	-
66	67	-
67	68	-
68	65	-
69	70	-
70	71	-
71	72	-
72	73	-
73	74	-
74	75	-

ТЕКСТОВОЕ ОПИСАНИЕ местоположения границ населенных пунктов, территориальных зон		
Прохождение границы		**Описание прохождения границы**
от точки	**до точки**	
1	**2**	**3**
75	76	-
76	77	-
77	78	-
78	79	-
79	80	-
80	81	-
81	82	-
82	83	-
83	69	-
84	85	-
85	86	-
86	87	-
87	88	-
88	89	-
89	90	-
90	91	-
91	92	-
92	93	-
93	94	-
94	95	-
95	96	-
96	97	-
97	98	-
98	99	-
99	100	-
100	101	-
101	102	-
102	103	-
103	104	-
104	105	-
105	106	-
106	107	-
107	108	-
108	109	-
109	110	-
110	111	-
111	112	-

ТЕКСТОВОЕ ОПИСАНИЕ
местоположения границ населенных пунктов, территориальных зон

Прохождение границы		Описание прохождения границы
от точки	до точки	
1	2	3
112	113	-
113	114	-
114	115	-
115	116	-
116	117	-
117	118	-
118	119	-
119	120	-
120	121	-
121	122	-
122	123	-
123	124	-
124	125	-
125	84	-
126	127	-
127	128	-
128	129	-
129	130	-
130	131	-
131	132	-
132	126	-
133	134	-
134	135	-
135	136	-
136	137	-
137	138	-
138	133	-
139	140	-
140	141	-
141	142	-
142	143	-
143	144	-
144	139	-
145	146	-
146	147	-
147	148	-
148	149	-

ТЕКСТОВОЕ ОПИСАНИЕ местоположения границ населенных пунктов, территориальных зон		
Прохождение границы		**Описание прохождения границы**
от точки	**до точки**	
1	**2**	**3**
149	150	-
150	151	-
151	152	-
152	153	-
153	154	-
154	155	-
155	156	-
156	157	-
157	158	-
158	159	-
159	160	-
160	161	-
161	162	-
162	163	-
163	164	-
164	165	-
165	166	-
166	167	-
167	168	-
168	169	-
169	170	-
170	171	-
171	172	-
172	173	-
173	174	-
174	175	-
175	176	-
176	177	-
177	178	-
178	179	-
179	180	-
180	181	-
181	182	-
182	183	-
183	184	-
184	185	-
185	186	-

ТЕКСТОВОЕ ОПИСАНИЕ
местоположения границ населенных пунктов, территориальных зон

Прохождение границы		Описание прохождения границы
от точки	до точки	
1	2	3
186	187	-
187	188	-
188	189	-
189	190	-
190	191	-
191	192	-
192	193	-
193	194	-
194	195	-
195	196	-
196	197	-
197	198	-
198	199	-
199	200	-
200	201	-
201	202	-
202	203	-
203	204	-
204	205	-
205	206	-
206	207	-
207	208	-
208	209	-
209	210	-
210	211	-
211	212	-
212	213	-
213	214	-
214	215	-
215	216	-
216	217	-
217	218	-
218	219	-
219	220	-
220	221	-
221	222	-
222	223	-

ТЕКСТОВОЕ ОПИСАНИЕ местоположения границ населенных пунктов, территориальных зон		
Прохождение границы		**Описание прохождения границы**
от точки	**до точки**	
1	**2**	**3**
223	224	-
224	225	-
225	226	-
226	227	-
227	228	-
228	145	-
229	230	-
230	231	-
231	232	-
232	233	-
233	234	-
234	235	-
235	236	-
236	237	-
237	238	-
238	239	-
239	240	-
240	241	-
241	242	-
242	243	-
243	244	-
244	245	-
245	246	-
246	247	-
247	248	-
248	249	-
249	250	-
250	251	-
251	252	-
252	253	-
253	254	-
254	255	-
255	256	-
256	257	-
257	258	-
258	259	-
259	260	-

ТЕКСТОВОЕ ОПИСАНИЕ местоположения границ населенных пунктов, территориальных зон		
Прохождение границы		**Описание прохождения границы**
от точки	**до точки**	
1	**2**	**3**
260	261	-
261	262	-
262	263	-
263	264	-
264	265	-
265	266	-
266	267	-
267	268	-
268	269	-
269	270	-
270	271	-
271	272	-
272	273	-
273	274	-
274	275	-
275	229	-
276	277	-
277	278	-
278	279	-
279	276	-
280	281	-
281	282	-
282	283	-
283	284	-
284	285	-
285	286	-
286	287	-
287	288	-
288	289	-
289	290	-
290	291	-
291	292	-
292	293	-
293	294	-
294	295	-
295	296	-
296	297	-

ТЕКСТОВОЕ ОПИСАНИЕ
местоположения границ населенных пунктов, территориальных зон

Прохождение границы		Описание прохождения границы
от точки	до точки	
1	2	3
297	298	-
298	299	-
299	300	-
300	301	-
301	302	-
302	303	-
303	304	-
304	305	-
305	306	-
306	307	-
307	308	-
308	309	-
309	310	-
310	311	-
311	312	-
312	313	-
313	314	-
314	315	-
315	316	-
316	317	-
317	318	-
318	319	-
319	320	-
320	321	-
321	322	-
322	323	-
323	324	-
324	325	-
325	326	-
326	327	-
327	328	-
328	329	-
329	330	-
330	331	-
331	332	-
332	333	-
333	334	-

ТЕКСТОВОЕ ОПИСАНИЕ
местоположения границ населенных пунктов, территориальных зон

Прохождение границы		Описание прохождения границы
от точки	до точки	
1	2	3
334	335	-
335	336	-
336	337	-
337	338	-
338	339	-
339	280	-
340	341	-
341	342	-
342	343	-
343	340	-
344	345	-
345	346	-
346	347	-
347	348	-
348	344	-
349	350	-
350	351	-
351	352	-
352	353	-
353	354	-
354	355	-
355	356	-
356	357	-
357	358	-
358	359	-
359	360	-
360	361	-
361	362	-
362	363	-
363	364	-
364	365	-
365	366	-
366	367	-
367	368	-
368	369	-
369	370	-
370	371	-

ТЕКСТОВОЕ ОПИСАНИЕ
местоположения границ населенных пунктов, территориальных зон

Прохождение границы		Описание прохождения границы
от точки	до точки	
1	2	3
371	372	-
372	373	-
373	374	-
374	375	-
375	349	-
376	377	-
377	378	-
378	379	-
379	380	-
380	381	-
381	382	-
382	383	-
383	384	-
384	385	-
385	386	-
386	387	-
387	376	-
388	389	-
389	390	-
390	391	-
391	392	-
392	393	-
393	394	-
394	395	-
395	396	-
396	397	-
397	388	-
398	399	-
399	400	-
400	401	-
401	402	-
402	403	-
403	404	-
404	405	-
405	406	-
406	407	-
407	408	-

ТЕКСТОВОЕ ОПИСАНИЕ
местоположения границ населенных пунктов, территориальных зон

Прохождение границы		Описание прохождения границы
от точки	до точки	
1	2	3
408	409	-
409	410	-
410	411	-
411	412	-
412	413	-
413	414	-
414	415	-
415	416	-
416	417	-
417	418	-
418	419	-
419	420	-
420	421	-
421	422	-
422	423	-
423	424	-
424	425	-
425	426	-
426	427	-
427	428	-
428	429	-
429	430	-
430	431	-
431	432	-
432	433	-
433	434	-
434	435	-
435	436	-
436	437	-
437	438	-
438	439	-
439	440	-
440	441	-
441	398	-
442	443	-
443	444	-
444	445	-

ТЕКСТОВОЕ ОПИСАНИЕ местоположения границ населенных пунктов, территориальных зон		
Прохождение границы		**Описание прохождения границы**
от точки	**до точки**	
1	**2**	**3**
445	446	-
446	447	-
447	448	-
448	449	-
449	450	-
450	451	-
451	452	-
452	453	-
453	454	-
454	455	-
455	456	-
456	457	-
457	458	-
458	459	-
459	460	-
460	461	-
461	462	-
462	463	-
463	464	-
464	465	-
465	466	-
466	467	-
467	468	-
468	469	-
469	470	-
470	471	-
471	472	-
472	473	-
473	442	-
474	475	-
475	476	-
476	477	-
477	478	-
478	479	-
479	480	-
480	481	-
481	482	-

ТЕКСТОВОЕ ОПИСАНИЕ
местоположения границ населенных пунктов, территориальных зон

Прохождение границы		Описание прохождения границы
от точки	до точки	
1	2	3
482	483	-
483	484	-
484	485	-
485	486	-
486	487	-
487	488	-
488	489	-
489	490	-
490	491	-
491	492	-
492	493	-
493	494	-
494	495	-
495	496	-
496	497	-
497	498	-
498	499	-
499	500	-
500	501	-
501	502	-
502	503	-
503	504	-
504	505	-
505	506	-
506	507	-
507	508	-
508	509	-
509	510	-
510	511	-
511	512	-
512	513	-
513	514	-
514	515	-
515	516	-
516	517	-
517	518	-
518	519	-

ТЕКСТОВОЕ ОПИСАНИЕ
местоположения границ населенных пунктов, территориальных зон

Прохождение границы		Описание прохождения границы
от точки	до точки	
1	2	3
519	520	-
520	521	-
521	522	-
522	523	-
523	524	-
524	525	-
525	526	-
526	527	-
527	528	-
528	529	-
529	530	-
530	531	-
531	532	-
532	533	-
533	534	-
534	535	-
535	536	-
536	537	-
537	538	-
538	539	-
539	540	-
540	541	-
541	542	-
542	543	-
543	544	-
544	545	-
545	546	-
546	547	-
547	548	-
548	549	-
549	550	-
550	551	-
551	552	-
552	553	-
553	554	-
554	555	-
555	556	-

ТЕКСТОВОЕ ОПИСАНИЕ
местоположения границ населенных пунктов, территориальных зон

Прохождение границы		Описание прохождения границы
от точки	до точки	
1	2	3
556	557	-
557	558	-
558	559	-
559	560	-
560	561	-
561	562	-
562	563	-
563	564	-
564	565	-
565	566	-
566	567	-
567	568	-
568	569	-
569	570	-
570	571	-
571	572	-
572	573	-
573	574	-
574	575	-
575	576	-
576	577	-
577	578	-
578	579	-
579	580	-
580	581	-
581	582	-
582	583	-
583	584	-
584	585	-
585	586	-
586	587	-
587	588	-
588	589	-
589	590	-
590	591	-
591	592	-
592	593	-

ТЕКСТОВОЕ ОПИСАНИЕ
местоположения границ населенных пунктов, территориальных зон

Прохождение границы		Описание прохождения границы
от точки	до точки	
1	2	3
593	594	-
594	595	-
595	596	-
596	597	-
597	598	-
598	599	-
599	600	-
600	601	-
601	602	-
602	603	-
603	604	-
604	605	-
605	606	-
606	607	-
607	608	-
608	609	-
609	610	-
610	611	-
611	612	-
612	613	-
613	614	-
614	615	-
615	616	-
616	617	-
617	618	-
618	619	-
619	620	-
620	621	-
621	622	-
622	623	-
623	624	-
624	625	-
625	626	-
626	627	-
627	628	-
628	629	-
629	630	-

ТЕКСТОВОЕ ОПИСАНИЕ
местоположения границ населенных пунктов, территориальных зон

Прохождение границы		Описание прохождения границы
от точки	до точки	
1	2	3
630	631	-
631	632	-
632	633	-
633	634	-
634	635	-
635	636	-
636	637	-
637	638	-
638	639	-
639	640	-
640	641	-
641	642	-
642	643	-
643	644	-
644	645	-
645	646	-
646	647	-
647	648	-
648	649	-
649	650	-
650	651	-
651	652	-
652	653	-
653	654	-
654	655	-
655	656	-
656	657	-
657	658	-
658	659	-
659	660	-
660	661	-
661	662	-
662	663	-
663	664	-
664	665	-
665	666	-
666	667	-

ТЕКСТОВОЕ ОПИСАНИЕ местоположения границ населенных пунктов, территориальных зон		
Прохождение границы		**Описание прохождения границы**
от точки	**до точки**	
1	**2**	**3**
667	668	-
668	669	-
669	670	-
670	671	-
671	672	-
672	673	-
673	674	-
674	675	-
675	676	-
676	677	-
677	678	-
678	679	-
679	680	-
680	681	-
681	682	-
682	683	-
683	684	-
684	685	-
685	686	-
686	687	-
687	688	-
688	689	-
689	690	-
690	691	-
691	692	-
692	693	-
693	694	-
694	695	-
695	696	-
696	697	-
697	698	-
698	699	-
699	700	-
700	701	-
701	702	-
702	703	-
703	704	-

ТЕКСТОВОЕ ОПИСАНИЕ
местоположения границ населенных пунктов, территориальных зон

Прохождение границы		Описание прохождения границы
от точки	до точки	
1	2	3
704	705	-
705	706	-
706	707	-
707	708	-
708	709	-
709	710	-
710	711	-
711	712	-
712	713	-
713	714	-
714	715	-
715	716	-
716	717	-
717	718	-
718	719	-
719	720	-
720	721	-
721	722	-
722	723	-
723	724	-
724	725	-
725	726	-
726	727	-
727	728	-
728	729	-
729	730	-
730	731	-
731	732	-
732	733	-
733	734	-
734	735	-
735	736	-
736	737	-
737	738	-
738	739	-
739	740	-
740	474	-

ТЕКСТОВОЕ ОПИСАНИЕ
местоположения границ населенных пунктов, территориальных зон

Прохождение границы		Описание прохождения границы
от точки	до точки	
1	2	3
741	742	-
742	743	-
743	744	-
744	745	-
745	746	-
746	747	-
747	748	-
748	749	-
749	750	-
750	751	-
751	752	-
752	753	-
753	754	-
754	755	-
755	756	-
756	757	-
757	758	-
758	759	-
759	760	-
760	761	-
761	762	-
762	763	-
763	764	-
764	765	-
765	766	-
766	767	-
767	768	-
768	769	-
769	770	-
770	771	-
771	772	-
772	773	-
773	774	-
774	775	-
775	741	-
776	777	-
777	778	-

ТЕКСТОВОЕ ОПИСАНИЕ
местоположения границ населенных пунктов, территориальных зон

Прохождение границы		Описание прохождения границы
от точки	до точки	
1	2	3
778	779	-
779	780	-
780	781	-
781	782	-
782	783	-
783	784	-
784	785	-
785	786	-
786	787	-
787	788	-
788	776	-
789	790	-
790	791	-
791	792	-
792	789	-
793	794	-
794	795	-
795	796	-
796	797	-
797	798	-
798	799	-
799	800	-
800	801	-
801	802	-
802	803	-
803	793	-
804	805	-
805	806	-
806	807	-
807	808	-
808	809	-
809	810	-
810	811	-
811	812	-
812	813	-
813	814	-
814	815	-

ТЕКСТОВОЕ ОПИСАНИЕ
местоположения границ населенных пунктов, территориальных зон

Прохождение границы		Описание прохождения границы
от точки	до точки	
1	2	3
815	816	-
816	817	-
817	818	-
818	819	-
819	820	-
820	821	-
821	822	-
822	823	-
823	824	-
824	825	-
825	826	-
826	827	-
827	828	-
828	829	-
829	830	-
830	831	-
831	832	-
832	833	-
833	834	-
834	835	-
835	836	-
836	837	-
837	838	-
838	839	-
839	840	-
840	841	-
841	842	-
842	843	-
843	844	-
844	845	-
845	846	-
846	847	-
847	848	-
848	849	-
849	850	-
850	851	-
851	852	-

ТЕКСТОВОЕ ОПИСАНИЕ
местоположения границ населенных пунктов, территориальных зон

Прохождение границы		Описание прохождения границы
от точки	до точки	
1	2	3
852	853	-
853	804	-
854	855	-
855	856	-
856	857	-
857	858	-
858	859	-
859	860	-
860	861	-
861	862	-
862	863	-
863	864	-
864	865	-
865	866	-
866	867	-
867	868	-
868	869	-
869	870	-
870	871	-
871	872	-
872	873	-
873	874	-
874	875	-
875	876	-
876	877	-
877	878	-
878	879	-
879	880	-
880	881	-
881	882	-
882	883	-
883	884	-
884	885	-
885	886	-
886	887	-
887	888	-
888	889	-

ТЕКСТОВОЕ ОПИСАНИЕ
местоположения границ населенных пунктов, территориальных зон

Прохождение границы		Описание прохождения границы
от точки	до точки	
1	2	3
889	890	-
890	891	-
891	892	-
892	893	-
893	894	-
894	854	-
895	896	-
896	897	-
897	898	-
898	899	-
899	900	-
900	901	-
901	902	-
902	903	-
903	904	-
904	905	-
905	906	-
906	907	-
907	908	-
908	909	-
909	910	-
910	911	-
911	912	-
912	913	-
913	914	-
914	915	-
915	916	-
916	917	-
917	918	-
918	919	-
919	920	-
920	921	-
921	922	-
922	923	-
923	924	-
924	925	-
925	926	-

ТЕКСТОВОЕ ОПИСАНИЕ
местоположения границ населенных пунктов, территориальных зон

Прохождение границы		Описание прохождения границы
от точки	до точки	
1	2	3
926	927	-
927	928	-
928	929	-
929	930	-
930	931	-
931	932	-
932	933	-
933	934	-
934	935	-
935	936	-
936	937	-
937	938	-
938	939	-
939	940	-
940	941	-
941	942	-
942	943	-
943	944	-
944	945	-
945	946	-
946	947	-
947	948	-
948	949	-
949	950	-
950	951	-
951	952	-
952	953	-
953	954	-
954	955	-
955	956	-
956	957	-
957	958	-
958	959	-
959	960	-
960	961	-
961	962	-
962	963	-

ТЕКСТОВОЕ ОПИСАНИЕ местоположения границ населенных пунктов, территориальных зон		
Прохождение границы		**Описание прохождения границы**
от точки	**до точки**	
1	**2**	**3**
963	964	-
964	965	-
965	966	-
966	967	-
967	968	-
968	969	-
969	970	-
970	971	-
971	972	-
972	973	-
973	974	-
974	975	-
975	976	-
976	977	-
977	978	-
978	979	-
979	980	-
980	981	-
981	982	-
982	983	-
983	984	-
984	985	-
985	986	-
986	987	-
987	988	-
988	989	-
989	990	-
990	991	-
991	992	-
992	993	-
993	994	-
994	995	-
995	996	-
996	997	-
997	998	-
998	999	-
999	1000	-

ТЕКСТОВОЕ ОПИСАНИЕ
местоположения границ населенных пунктов, территориальных зон

Прохождение границы		Описание прохождения границы
от точки	до точки	
1	2	3
1000	1001	-
1001	1002	-
1002	1003	-
1003	1004	-
1004	1005	-
1005	1006	-
1006	1007	-
1007	1008	-
1008	1009	-
1009	895	-
1010	1011	-
1011	1012	-
1012	1013	-
1013	1014	-
1014	1015	-
1015	1016	-
1016	1017	-
1017	1018	-
1018	1019	-
1019	1020	-
1020	1021	-
1021	1022	-
1022	1023	-
1023	1024	-
1024	1025	-
1025	1026	-
1026	1027	-
1027	1028	-
1028	1029	-
1029	1030	-
1030	1031	-
1031	1032	-
1032	1033	-
1033	1034	-
1034	1035	-
1035	1036	-
1036	1037	-

ТЕКСТОВОЕ ОПИСАНИЕ
местоположения границ населенных пунктов, территориальных зон

Прохождение границы		Описание прохождения границы
от точки	до точки	
1	2	3
1037	1038	-
1038	1039	-
1039	1040	-
1040	1041	-
1041	1042	-
1042	1043	-
1043	1044	-
1044	1045	-
1045	1046	-
1046	1047	-
1047	1048	-
1048	1049	-
1049	1050	-
1050	1051	-
1051	1052	-
1052	1053	-
1053	1054	-
1054	1055	-
1055	1056	-
1056	1057	-
1057	1058	-
1058	1059	-
1059	1060	-
1060	1061	-
1061	1062	-
1062	1063	-
1063	1064	-
1064	1065	-
1065	1066	-
1066	1067	-
1067	1068	-
1068	1069	-
1069	1070	-
1070	1071	-
1071	1072	-
1072	1073	-
1073	1074	-

ТЕКСТОВОЕ ОПИСАНИЕ
местоположения границ населенных пунктов, территориальных зон

Прохождение границы		Описание прохождения границы
от точки	до точки	
1	2	3
1074	1075	-
1075	1076	-
1076	1077	-
1077	1078	-
1078	1079	-
1079	1080	-
1080	1081	-
1081	1082	-
1082	1083	-
1083	1084	-
1084	1085	-
1085	1086	-
1086	1087	-
1087	1088	-
1088	1089	-
1089	1090	-
1090	1091	-
1091	1092	-
1092	1093	-
1093	1094	-
1094	1095	-
1095	1096	-
1096	1097	-
1097	1098	-
1098	1099	-
1099	1100	-
1100	1101	-
1101	1102	-
1102	1103	-
1103	1104	-
1104	1105	-
1105	1106	-
1106	1107	-
1107	1108	-
1108	1109	-
1109	1110	-
1110	1111	-

ТЕКСТОВОЕ ОПИСАНИЕ
местоположения границ населенных пунктов, территориальных зон

Прохождение границы		Описание прохождения границы
от точки	до точки	
1	2	3
1111	1112	-
1112	1113	-
1113	1114	-
1114	1115	-
1115	1116	-
1116	1117	-
1117	1118	-
1118	1119	-
1119	1120	-
1120	1121	-
1121	1122	-
1122	1123	-
1123	1124	-
1124	1125	-
1125	1126	-
1126	1127	-
1127	1128	-
1128	1129	-
1129	1130	-
1130	1131	-
1131	1132	-
1132	1010	-
1133	1134	-
1134	1135	-
1135	1136	-
1136	1137	-
1137	1133	-
1138	1139	-
1139	1140	-
1140	1141	-
1141	1142	-
1142	1143	-
1143	1144	-
1144	1145	-
1145	1146	-
1146	1147	-
1147	1148	-

ТЕКСТОВОЕ ОПИСАНИЕ
местоположения границ населенных пунктов, территориальных зон

Прохождение границы		Описание прохождения границы
от точки	до точки	
1	2	3
1148	1149	-
1149	1150	-
1150	1151	-
1151	1152	-
1152	1153	-
1153	1154	-
1154	1155	-
1155	1156	-
1156	1157	-
1157	1158	-
1158	1159	-
1159	1160	-
1160	1138	-
1161	1162	-
1162	1163	-
1163	1164	-
1164	1165	-
1165	1166	-
1166	1167	-
1167	1168	-
1168	1169	-
1169	1170	-
1170	1171	-
1171	1172	-
1172	1173	-
1173	1174	-
1174	1175	-
1175	1176	-
1176	1177	-
1177	1178	-
1178	1179	-
1179	1180	-
1180	1161	-
1181	1182	-
1182	1183	-
1183	1184	-
1184	1185	-

ТЕКСТОВОЕ ОПИСАНИЕ
местоположения границ населенных пунктов, территориальных зон

Прохождение границы		Описание прохождения границы
от точки	до точки	
1	2	3
1185	1186	-
1186	1187	-
1187	1188	-
1188	1189	-
1189	1190	-
1190	1191	-
1191	1192	-
1192	1193	-
1193	1194	-
1194	1195	-
1195	1196	-
1196	1197	-
1197	1198	-
1198	1199	-
1199	1200	-
1200	1201	-
1201	1202	-
1202	1203	-
1203	1204	-
1204	1205	-
1205	1206	-
1206	1207	-
1207	1208	-
1208	1209	-
1209	1210	-
1210	1211	-
1211	1212	-
1212	1213	-
1213	1214	-
1214	1215	-
1215	1216	-
1216	1217	-
1217	1218	-
1218	1219	-
1219	1220	-
1220	1221	-
1221	1222	-

ТЕКСТОВОЕ ОПИСАНИЕ
местоположения границ населенных пунктов, территориальных зон

Прохождение границы		Описание прохождения границы
от точки	до точки	
1	2	3
1222	1223	-
1223	1224	-
1224	1225	-
1225	1226	-
1226	1227	-
1227	1228	-
1228	1229	-
1229	1230	-
1230	1231	-
1231	1232	-
1232	1233	-
1233	1181	-
1234	1235	-
1235	1236	-
1236	1237	-
1237	1238	-
1238	1239	-
1239	1234	-
1240	1241	-
1241	1242	-
1242	1243	-
1243	1244	-
1244	1245	-
1245	1246	-
1246	1247	-
1247	1248	-
1248	1249	-
1249	1250	-
1250	1251	-
1251	1252	-
1252	1253	-
1253	1254	-
1254	1255	-
1255	1256	-
1256	1257	-
1257	1258	-
1258	1259	-

ТЕКСТОВОЕ ОПИСАНИЕ
местоположения границ населенных пунктов, территориальных зон

Прохождение границы		Описание прохождения границы
от точки	до точки	
1	2	3
1259	1260	-
1260	1261	-
1261	1262	-
1262	1263	-
1263	1264	-
1264	1265	-
1265	1266	-
1266	1267	-
1267	1268	-
1268	1269	-
1269	1270	-
1270	1271	-
1271	1272	-
1272	1273	-
1273	1274	-
1274	1275	-
1275	1276	-
1276	1277	-
1277	1278	-
1278	1279	-
1279	1280	-
1280	1281	-
1281	1282	-
1282	1283	-
1283	1284	-
1284	1285	-
1285	1286	-
1286	1287	-
1287	1288	-
1288	1289	-
1289	1290	-
1290	1291	-
1291	1292	-
1292	1293	-
1293	1294	-
1294	1295	-
1295	1296	-

ТЕКСТОВОЕ ОПИСАНИЕ
местоположения границ населенных пунктов, территориальных зон

Прохождение границы		Описание прохождения границы
от точки	до точки	
1	2	3
1296	1297	-
1297	1298	-
1298	1299	-
1299	1300	-
1300	1301	-
1301	1302	-
1302	1303	-
1303	1304	-
1304	1305	-
1305	1306	-
1306	1307	-
1307	1308	-
1308	1309	-
1309	1310	-
1310	1240	-

ГРАФИЧЕСКОЕ ОПИСАНИЕ
местоположения границ населенных пунктов, территориальных зон, особо охраняемых природных территорий, зон с особыми условиями использования территории

Многофункциональная общественно-деловая зона

(наименование объекта, местоположение границ которого описано (далее - объект))

Раздел 1

Сведения об объекте

№ п/п	Характеристики объекта	Описание характеристик
1	2	3
1.	Местоположение объекта	Ленинградская область, м. р-н Выборгский, г.п Рощинское
2.	Площадь объекта +/- величина погрешности определения площади (Р +/- Дельта Р)	355038 +/- 10427 м²
3.	Иные характеристики объекта	-

Раздел 2

Сведения о местоположении границ объекта

1. Система координат -

2. Сведения о характерных точках границ объекта

Обозначение характерных точек границ	Координаты, м		Метод определения координат характерной точки	Средняя квадратическая погрешность положения характерной точки (Mt), м	Описание обозначения точки на местности (при наличии)
	X	Y			
1	2	3	4	5	6
-	-	-	-	-	-

3. Сведения о характерных точках части (частей) границы объекта

Обозначение характерных точек части границы	Координаты, м		Метод определения координат характерной точки	Средняя квадратическая погрешность положения характерной точки (Mt), м	Описание обозначения точки на местности (при наличии)
	X	Y			
1	2	3	4	5	6
-	-	-	-	-	-

Раздел 3

Сведения о местоположении измененных (уточненных) границ объекта

1. Система координат МСК 47 зона 1

2. Сведения о характерных точках границ объекта

Обозначение характерных точек границ	Существующие координаты, м		Измененные (уточненные) координаты, м		Метод определения координат характерной точки	Средняя квадратическая погрешность положения характерной точки (Mt), м	Описание обозначения точки на местности (при наличии)
	X	Y	X	Y			
1	2	3	4	5	6	7	8
1	-	-	472763.45	1340292.26	Картометрический метод	5.0	-
2	-	-	472830.64	1340326.28	Картометрический метод	5.0	-
3	-	-	472890.41	1340309.49	Картометрический метод	5.0	-
4	-	-	472927.27	1340363.99	Картометрический метод	5.0	-
5	-	-	472812.56	1340471.33	Картометрический метод	5.0	-
6	-	-	472813.03	1340471.86	Картометрический метод	5.0	-
7	-	-	472825.03	1340484.67	Картометрический метод	5.0	-
8	-	-	472772.72	1340534.09	Картометрический метод	5.0	-
9	-	-	472670.84	1340420.91	Картометрический метод	5.0	-
10	-	-	472698.90	1340376.90	Картометрический метод	5.0	-
11	-	-	472709.12	1340377.62	Картометрический метод	5.0	-
1	-	-	472763.45	1340292.26	Картометрический метод	5.0	-
12	-	-	472952.29	1341222.16	Картометрический метод	5.0	-
13	-	-	472981.82	1341305.34	Картометрический метод	5.0	-
14	-	-	472982.11	1341307.74	Картометрический метод	5.0	-
15	-	-	472975.44	1341309.21	Картометрический метод	5.0	-
16	-	-	472974.38	1341306.06	Картометрический метод	5.0	-
17	-	-	472936.87	1341312.73	Картометрический метод	5.0	-
18	-	-	472937.51	1341317.58	Картометрический метод	5.0	-
19	-	-	472925.77	1341320.17	Картометрический метод	5.0	-
20	-	-	472922.73	1341306.50	Картометрический метод	5.0	-
21	-	-	472872.37	1341279.43	Картометрический метод	5.0	-

2. Сведения о характерных точках границ объекта							
Обозначение характерных точек границ	**Существующие координаты, м**		**Измененные (уточненные) координаты, м**		**Метод определения координат характерной точки**	**Средняя квадратическая погрешность положения характерной точки (Mt), м**	**Описание обозначения точки на местности (при наличии)**
	X	**Y**	**X**	**Y**			
1	**2**	**3**	**4**	**5**	**6**	**7**	**8**
22	-	-	472879.30	1341279.46	Картометрический метод	5.0	-
23	-	-	472869.84	1341249.44	Картометрический метод	5.0	-
24	-	-	472949.74	1341223.00	Картометрический метод	5.0	-
12	-	-	472952.29	1341222.16	Картометрический метод	5.0	-
25	-	-	472609.78	1340879.21	Картометрический метод	5.0	-
26	-	-	472697.86	1340903.30	Картометрический метод	5.0	-
27	-	-	472710.41	1340949.87	Картометрический метод	5.0	-
28	-	-	472625.62	1340983.71	Картометрический метод	5.0	-
29	-	-	472584.30	1340972.40	Картометрический метод	5.0	-
25	-	-	472609.78	1340879.21	Картометрический метод	5.0	-
30	-	-	472981.69	1341373.00	Картометрический метод	5.0	-
31	-	-	472980.01	1341391.51	Картометрический метод	5.0	-
32	-	-	472967.11	1341439.57	Картометрический метод	5.0	-
33	-	-	472944.13	1341432.86	Картометрический метод	5.0	-
34	-	-	472956.47	1341374.14	Картометрический метод	5.0	-
35	-	-	472972.92	1341372.18	Картометрический метод	5.0	-
30	-	-	472981.69	1341373.00	Картометрический метод	5.0	-
36	-	-	494180.34	1333974.90	Картометрический метод	5.0	-
37	-	-	494203.53	1333987.23	Картометрический метод	5.0	-
38	-	-	494186.71	1334018.94	Картометрический метод	5.0	-
39	-	-	494167.05	1334008.48	Картометрический метод	5.0	-
40	-	-	494165.03	1334007.41	Картометрический метод	5.0	-
36	-	-	494180.34	1333974.90	Картометрический метод	5.0	-
41	-	-	484015.11	1333058.07	Картометрический метод	5.0	-
42	-	-	483991.94	1333054.78	Картометрический метод	5.0	-

2. Сведения о характерных точках границ объекта

Обозначение характерных точек границ	Существующие координаты, м		Измененные (уточненные) координаты, м		Метод определения координат характерной точки	Средняя квадратическая погрешность положения характерной точки (Mt), м	Описание обозначения точки на местности (при наличии)
	X	Y	X	Y			
1	2	3	4	5	6	7	8
43	-	-	483992.20	1333052.99	Картометрический метод	5.0	-
44	-	-	483992.73	1333049.29	Картометрический метод	5.0	-
45	-	-	483912.24	1333037.79	Картометрический метод	5.0	-
46	-	-	483911.71	1333041.53	Картометрический метод	5.0	-
47	-	-	483911.45	1333043.28	Картометрический метод	5.0	-
48	-	-	483843.60	1333033.58	Картометрический метод	5.0	-
49	-	-	483775.17	1333023.62	Картометрический метод	5.0	-
50	-	-	483775.20	1333023.31	Картометрический метод	5.0	-
51	-	-	483782.11	1332946.17	Картометрический метод	5.0	-
52	-	-	483786.45	1332935.55	Картометрический метод	5.0	-
53	-	-	483876.05	1332952.03	Картометрический метод	5.0	-
54	-	-	483889.03	1332953.01	Картометрический метод	5.0	-
55	-	-	483870.21	1332990.73	Картометрический метод	5.0	-
56	-	-	483877.84	1332991.82	Картометрический метод	5.0	-
57	-	-	483886.55	1333018.47	Картометрический метод	5.0	-
58	-	-	483992.27	1333009.13	Картометрический метод	5.0	-
59	-	-	484001.85	1333034.68	Картометрический метод	5.0	-
60	-	-	484018.14	1333037.01	Картометрический метод	5.0	-
41	-	-	484015.11	1333058.07	Картометрический метод	5.0	-
61	-	-	472629.11	1343139.50	Картометрический метод	5.0	-
62	-	-	472628.26	1343134.68	Картометрический метод	5.0	-
63	-	-	472628.21	1343134.33	Картометрический метод	5.0	-
64	-	-	472616.35	1343101.89	Картометрический метод	5.0	-
65	-	-	472615.82	1343100.42	Картометрический метод	5.0	-
66	-	-	472635.56	1343094.20	Картометрический метод	5.0	-

2. Сведения о характерных точках границ объекта

Обозначение характерных точек границ	Существующие координаты, м		Измененные (уточненные) координаты, м		Метод определения координат характерной точки	Средняя квадратическая погрешность положения характерной точки (Mt), м	Описание обозначения точки на местности (при наличии)
	X	Y	X	Y			
1	2	3	4	5	6	7	8
67	-	-	472651.14	1343087.99	Картометрический метод	5.0	-
68	-	-	472662.72	1343129.83	Картометрический метод	5.0	-
69	-	-	472651.83	1343132.96	Картометрический метод	5.0	-
70	-	-	472651.86	1343134.68	Картометрический метод	5.0	-
71	-	-	472644.83	1343134.97	Картометрический метод	5.0	-
61	-	-	472629.11	1343139.50	Картометрический метод	5.0	-
72	-	-	472031.39	1342180.97	Картометрический метод	5.0	-
73	-	-	472023.20	1342192.66	Картометрический метод	5.0	-
74	-	-	472010.28	1342209.59	Картометрический метод	5.0	-
75	-	-	471991.19	1342193.03	Картометрический метод	5.0	-
76	-	-	471982.36	1342186.02	Картометрический метод	5.0	-
77	-	-	471985.61	1342179.15	Картометрический метод	5.0	-
78	-	-	472002.06	1342152.39	Картометрический метод	5.0	-
72	-	-	472031.39	1342180.97	Картометрический метод	5.0	-
79	-	-	472699.12	1341930.37	Картометрический метод	5.0	-
80	-	-	472665.10	1342038.12	Картометрический метод	5.0	-
81	-	-	472600.55	1342024.65	Картометрический метод	5.0	-
82	-	-	472598.42	1342054.66	Картометрический метод	5.0	-
83	-	-	472545.53	1342046.19	Картометрический метод	5.0	-
84	-	-	472537.01	1342044.95	Картометрический метод	5.0	-
85	-	-	472539.77	1342021.76	Картометрический метод	5.0	-
86	-	-	472544.55	1341947.77	Картометрический метод	5.0	-
87	-	-	472554.33	1341948.87	Картометрический метод	5.0	-
88	-	-	472605.40	1341953.39	Картометрический метод	5.0	-
89	-	-	472606.75	1341933.15	Картометрический метод	5.0	-

2. Сведения о характерных точках границ объекта							
Обозначение характерных точек границ	**Существующие координаты, м**		**Измененные (уточненные) координаты, м**		**Метод определения координат характерной точки**	**Средняя квадратическая погрешность положения характерной точки (Mt), м**	**Описание обозначения точки на местности (при наличии)**
	X	**Y**	**X**	**Y**			
1	**2**	**3**	**4**	**5**	**6**	**7**	**8**
90	-	-	472634.31	1341937.05	Картометрический метод	5.0	-
91	-	-	472637.81	1341930.82	Картометрический метод	5.0	-
92	-	-	472642.26	1341919.49	Картометрический метод	5.0	-
93	-	-	472643.83	1341920.09	Картометрический метод	5.0	-
94	-	-	472648.51	1341911.75	Картометрический метод	5.0	-
79	-	-	472699.12	1341930.37	Картометрический метод	5.0	-
95	-	-	472758.11	1342177.73	Картометрический метод	5.0	-
96	-	-	472773.94	1342180.80	Картометрический метод	5.0	-
97	-	-	472773.35	1342183.24	Картометрический метод	5.0	-
98	-	-	472778.71	1342184.42	Картометрический метод	5.0	-
99	-	-	472795.33	1342188.07	Картометрический метод	5.0	-
100	-	-	472802.96	1342189.68	Картометрический метод	5.0	-
101	-	-	472801.06	1342202.14	Картометрический метод	5.0	-
102	-	-	472803.29	1342231.18	Картометрический метод	5.0	-
103	-	-	472787.03	1342227.92	Картометрический метод	5.0	-
104	-	-	472743.78	1342219.25	Картометрический метод	5.0	-
105	-	-	472748.00	1342201.07	Картометрический метод	5.0	-
106	-	-	472747.01	1342200.87	Картометрический метод	5.0	-
107	-	-	472748.94	1342192.12	Картометрический метод	5.0	-
108	-	-	472750.19	1342192.41	Картометрический метод	5.0	-
95	-	-	472758.11	1342177.73	Картометрический метод	5.0	-
109	-	-	473026.82	1342648.71	Картометрический метод	5.0	-
110	-	-	473027.87	1342650.07	Картометрический метод	5.0	-
111	-	-	472993.01	1342678.62	Картометрический метод	5.0	-
112	-	-	472993.00	1342678.57	Картометрический метод	5.0	-

2. Сведения о характерных точках границ объекта

Обозначение характерных точек границ	Существующие координаты, м		Измененные (уточненные) координаты, м		Метод определения координат характерной точки	Средняя квадратическая погрешность положения характерной точки (Mt), м	Описание обозначения точки на местности (при наличии)
	X	Y	X	Y			
1	2	3	4	5	6	7	8
113	-	-	472981.37	1342662.52	Картометрический метод	5.0	-
114	-	-	472977.37	1342665.22	Картометрический метод	5.0	-
115	-	-	472976.88	1342664.61	Картометрический метод	5.0	-
116	-	-	472986.35	1342657.48	Картометрический метод	5.0	-
117	-	-	472995.07	1342669.18	Картометрический метод	5.0	-
118	-	-	473004.16	1342662.33	Картометрический метод	5.0	-
119	-	-	473013.93	1342654.98	Картометрический метод	5.0	-
120	-	-	473010.45	1342649.87	Картометрический метод	5.0	-
121	-	-	473010.66	1342649.73	Картометрический метод	5.0	-
122	-	-	473004.62	1342642.23	Картометрический метод	5.0	-
123	-	-	473005.43	1342641.52	Картометрический метод	5.0	-
124	-	-	472989.03	1342620.58	Картометрический метод	5.0	-
125	-	-	472989.97	1342619.70	Картометрический метод	5.0	-
126	-	-	472988.97	1342618.47	Картометрический метод	5.0	-
127	-	-	472983.73	1342617.93	Картометрический метод	5.0	-
128	-	-	472981.73	1342619.36	Картометрический метод	5.0	-
129	-	-	472982.52	1342620.32	Картометрический метод	5.0	-
130	-	-	472981.30	1342621.41	Картометрический метод	5.0	-
131	-	-	472979.95	1342619.89	Картометрический метод	5.0	-
132	-	-	472976.83	1342615.91	Картометрический метод	5.0	-
133	-	-	472970.75	1342607.89	Картометрический метод	5.0	-
134	-	-	472969.82	1342606.63	Картометрический метод	5.0	-
135	-	-	472991.53	1342593.87	Картометрический метод	5.0	-
109	-	-	473026.82	1342648.71	Картометрический метод	5.0	-
136	-	-	472957.49	1342567.08	Картометрический метод	5.0	-

2. Сведения о характерных точках границ объекта

Обозначение характерных точек границ	Существующие координаты, м		Измененные (уточненные) координаты, м		Метод определения координат характерной точки	Средняя квадратическая погрешность положения характерной точки (Mt), м	Описание обозначения точки на местности (при наличии)
	X	Y	X	Y			
1	2	3	4	5	6	7	8
137	-	-	472934.17	1342578.12	Картометрический метод	5.0	-
138	-	-	472921.53	1342583.23	Картометрический метод	5.0	-
139	-	-	472920.35	1342580.47	Картометрический метод	5.0	-
136	-	-	472957.49	1342567.08	Картометрический метод	5.0	-
140	-	-	472937.85	1342635.39	Картометрический метод	5.0	-
141	-	-	472939.86	1342638.50	Картометрический метод	5.0	-
142	-	-	472931.56	1342644.37	Картометрический метод	5.0	-
143	-	-	472926.52	1342647.80	Картометрический метод	5.0	-
144	-	-	472926.31	1342647.50	Картометрический метод	5.0	-
145	-	-	472928.43	1342641.53	Картометрический метод	5.0	-
140	-	-	472937.85	1342635.39	Картометрический метод	5.0	-
146	-	-	472468.84	1340505.33	Картометрический метод	5.0	-
147	-	-	472507.53	1340551.66	Картометрический метод	5.0	-
148	-	-	472497.78	1340560.23	Картометрический метод	5.0	-
149	-	-	472485.12	1340546.29	Картометрический метод	5.0	-
150	-	-	472490.10	1340541.85	Картометрический метод	5.0	-
151	-	-	472462.28	1340518.48	Картометрический метод	5.0	-
152	-	-	472453.74	1340519.06	Картометрический метод	5.0	-
146	-	-	472468.84	1340505.33	Картометрический метод	5.0	-
153	-	-	472761.86	1342137.72	Картометрический метод	5.0	-
154	-	-	472757.85	1342153.38	Картометрический метод	5.0	-
155	-	-	472745.92	1342150.25	Картометрический метод	5.0	-
156	-	-	472749.91	1342134.59	Картометрический метод	5.0	-
153	-	-	472761.86	1342137.72	Картометрический метод	5.0	-
157	-	-	488339.70	1338927.16	Картометрический метод	5.0	-

2. Сведения о характерных точках границ объекта

Обозначение характерных точек границ	Существующие координаты, м		Измененные (уточненные) координаты, м		Метод определения координат характерной точки	Средняя квадратическая погрешность положения характерной точки (Mt), м	Описание обозначения точки на местности (при наличии)
	X	Y	X	Y			
1	2	3	4	5	6	7	8
158	-	-	488338.88	1338924.71	Картометрический метод	5.0	-
159	-	-	488328.60	1338912.46	Картометрический метод	5.0	-
160	-	-	488325.61	1338913.51	Картометрический метод	5.0	-
161	-	-	488321.64	1338903.69	Картометрический метод	5.0	-
162	-	-	488327.06	1338901.19	Картометрический метод	5.0	-
163	-	-	488360.40	1338887.58	Картометрический метод	5.0	-
164	-	-	488371.43	1338916.58	Картометрический метод	5.0	-
157	-	-	488339.70	1338927.16	Картометрический метод	5.0	-
165	-	-	471895.57	1340458.14	Картометрический метод	5.0	-
166	-	-	471860.75	1340490.39	Картометрический метод	5.0	-
167	-	-	471821.36	1340441.37	Картометрический метод	5.0	-
168	-	-	471858.70	1340419.45	Картометрический метод	5.0	-
169	-	-	471861.65	1340422.68	Картометрический метод	5.0	-
170	-	-	471875.35	1340437.00	Картометрический метод	5.0	-
171	-	-	471876.92	1340438.60	Картометрический метод	5.0	-
172	-	-	471894.47	1340456.99	Картометрический метод	5.0	-
165	-	-	471895.57	1340458.14	Картометрический метод	5.0	-
173	-	-	481925.26	1331650.36	Картометрический метод	5.0	-
174	-	-	481941.16	1331655.36	Картометрический метод	5.0	-
175	-	-	481948.92	1331655.65	Картометрический метод	5.0	-
176	-	-	481959.98	1331655.25	Картометрический метод	5.0	-
177	-	-	481976.53	1331682.68	Картометрический метод	5.0	-
178	-	-	481951.23	1331684.58	Картометрический метод	5.0	-
179	-	-	481951.54	1331685.14	Картометрический метод	5.0	-
180	-	-	481944.67	1331685.66	Картометрический метод	5.0	-

2. Сведения о характерных точках границ объекта

Обозначение характерных точек границ	Существующие координаты, м		Измененные (уточненные) координаты, м		Метод определения координат характерной точки	Средняя квадратическая погрешность положения характерной точки (Mt), м	Описание обозначения точки на местности (при наличии)
	X	Y	X	Y			
1	2	3	4	5	6	7	8
181	-	-	481928.08	1331696.25	Картометрический метод	5.0	-
182	-	-	481927.79	1331695.82	Картометрический метод	5.0	-
183	-	-	481913.82	1331675.04	Картометрический метод	5.0	-
184	-	-	481902.15	1331657.68	Картометрический метод	5.0	-
185	-	-	481899.82	1331650.88	Картометрический метод	5.0	-
186	-	-	481910.57	1331647.76	Картометрический метод	5.0	-
187	-	-	481916.97	1331647.76	Картометрический метод	5.0	-
173	-	-	481925.26	1331650.36	Картометрический метод	5.0	-
188	-	-	483717.52	1332375.99	Картометрический метод	5.0	-
189	-	-	483684.16	1332346.32	Картометрический метод	5.0	-
190	-	-	483677.66	1332339.43	Картометрический метод	5.0	-
191	-	-	483659.18	1332319.79	Картометрический метод	5.0	-
192	-	-	483657.00	1332317.47	Картометрический метод	5.0	-
193	-	-	483650.22	1332313.45	Картометрический метод	5.0	-
194	-	-	483689.64	1332271.24	Картометрический метод	5.0	-
195	-	-	483719.07	1332252.72	Картометрический метод	5.0	-
196	-	-	483774.39	1332216.69	Картометрический метод	5.0	-
197	-	-	483779.39	1332220.76	Картометрический метод	5.0	-
198	-	-	483827.75	1332260.19	Картометрический метод	5.0	-
199	-	-	483831.18	1332264.43	Картометрический метод	5.0	-
200	-	-	483783.08	1332316.16	Картометрический метод	5.0	-
201	-	-	483761.89	1332332.65	Картометрический метод	5.0	-
188	-	-	483717.52	1332375.99	Картометрический метод	5.0	-
202	-	-	483787.43	1332276.56	Картометрический метод	5.0	-
203	-	-	483760.32	1332244.80	Картометрический метод	5.0	-

2. Сведения о характерных точках границ объекта

Обозначение характерных точек границ	Существующие координаты, м		Измененные (уточненные) координаты, м		Метод определения координат характерной точки	Средняя квадратическая погрешность положения характерной точки (Mt), м	Описание обозначения точки на местности (при наличии)
	X	Y	X	Y			
1	2	3	4	5	6	7	8
204	-	-	483724.79	1332258.22	Картометрический метод	5.0	-
205	-	-	483684.45	1332300.93	Картометрический метод	5.0	-
206	-	-	483686.55	1332302.75	Картометрический метод	5.0	-
207	-	-	483702.02	1332316.15	Картометрический метод	5.0	-
208	-	-	483703.55	1332317.47	Картометрический метод	5.0	-
209	-	-	483706.36	1332315.47	Картометрический метод	5.0	-
210	-	-	483714.78	1332309.50	Картометрический метод	5.0	-
211	-	-	483735.34	1332326.33	Картометрический метод	5.0	-
212	-	-	483743.58	1332333.08	Картометрический метод	5.0	-
202	-	-	483787.43	1332276.56	Картометрический метод	5.0	-
213	-	-	472813.41	1342101.88	Картометрический метод	5.0	-
214	-	-	472824.22	1342048.80	Картометрический метод	5.0	-
215	-	-	472831.78	1342050.46	Картометрический метод	5.0	-
216	-	-	472828.10	1342066.53	Картометрический метод	5.0	-
217	-	-	472819.10	1342102.93	Картометрический метод	5.0	-
213	-	-	472813.41	1342101.88	Картометрический метод	5.0	-
218	-	-	472542.11	1343753.96	Картометрический метод	5.0	-
219	-	-	472542.11	1343754.00	Картометрический метод	5.0	-
220	-	-	472543.02	1343887.99	Картометрический метод	5.0	-
221	-	-	472537.58	1343887.48	Картометрический метод	5.0	-
222	-	-	472537.65	1343825.16	Картометрический метод	5.0	-
223	-	-	472537.67	1343803.26	Картометрический метод	5.0	-
224	-	-	472502.62	1343802.93	Картометрический метод	5.0	-
225	-	-	472490.80	1343815.29	Картометрический метод	5.0	-
226	-	-	472490.79	1343815.29	Картометрический метод	5.0	-

2. Сведения о характерных точках границ объекта							
Обозначение характерных точек границ	**Существующие координаты, м**		**Измененные (уточненные) координаты, м**		**Метод определения координат характерной точки**	**Средняя квадратическая погрешность положения характерной точки (Mt), м**	**Описание обозначения точки на местности (при наличии)**
	X	**Y**	**X**	**Y**			
1	**2**	**3**	**4**	**5**	**6**	**7**	**8**
227	-	-	472444.39	1343771.21	Картометрический метод	5.0	-
228	-	-	472467.22	1343747.50	Картометрический метод	5.0	-
218	-	-	472542.11	1343753.96	Картометрический метод	5.0	-
229	-	-	471509.98	1343033.04	Картометрический метод	5.0	-
230	-	-	471511.62	1343030.35	Картометрический метод	5.0	-
231	-	-	471519.31	1343022.12	Картометрический метод	5.0	-
232	-	-	471525.63	1343015.34	Картометрический метод	5.0	-
233	-	-	471552.52	1342999.74	Картометрический метод	5.0	-
234	-	-	471561.87	1342994.43	Картометрический метод	5.0	-
235	-	-	471577.02	1342985.94	Картометрический метод	5.0	-
236	-	-	471590.49	1343007.88	Картометрический метод	5.0	-
237	-	-	471598.20	1343018.92	Картометрический метод	5.0	-
238	-	-	471583.35	1343056.54	Картометрический метод	5.0	-
239	-	-	471571.58	1343065.26	Картометрический метод	5.0	-
240	-	-	471568.02	1343060.60	Картометрический метод	5.0	-
241	-	-	471553.18	1343071.89	Картометрический метод	5.0	-
242	-	-	471544.22	1343062.55	Картометрический метод	5.0	-
243	-	-	471543.63	1343063.00	Картометрический метод	5.0	-
244	-	-	471533.12	1343050.80	Картометрический метод	5.0	-
245	-	-	471528.36	1343051.16	Картометрический метод	5.0	-
246	-	-	471523.08	1343045.19	Картометрический метод	5.0	-
247	-	-	471522.36	1343045.81	Картометрический метод	5.0	-
248	-	-	471520.65	1343043.94	Картометрический метод	5.0	-
229	-	-	471509.98	1343033.04	Картометрический метод	5.0	-
249	-	-	471492.86	1343146.29	Картометрический метод	5.0	-

2. Сведения о характерных точках границ объекта

Обозначение характерных точек границ	Существующие координаты, м		Измененные (уточненные) координаты, м		Метод определения координат характерной точки	Средняя квадратическая погрешность положения характерной точки (Mt), м	Описание обозначения точки на местности (при наличии)
	X	Y	X	Y			
1	2	3	4	5	6	7	8
250	-	-	471509.82	1343155.94	Картометрический метод	5.0	-
251	-	-	471504.14	1343162.02	Картометрический метод	5.0	-
252	-	-	471492.99	1343173.98	Картометрический метод	5.0	-
253	-	-	471488.88	1343178.38	Картометрический метод	5.0	-
254	-	-	471483.93	1343189.17	Картометрический метод	5.0	-
255	-	-	471475.99	1343184.43	Картометрический метод	5.0	-
256	-	-	471476.10	1343184.26	Картометрический метод	5.0	-
257	-	-	471453.51	1343171.29	Картометрический метод	5.0	-
258	-	-	471460.88	1343156.86	Картометрический метод	5.0	-
259	-	-	471478.64	1343168.32	Картометрический метод	5.0	-
249	-	-	471492.86	1343146.29	Картометрический метод	5.0	-
260	-	-	472059.44	1340114.40	Картометрический метод	5.0	-
261	-	-	472072.10	1340129.51	Картометрический метод	5.0	-
262	-	-	472075.50	1340129.36	Картометрический метод	5.0	-
263	-	-	472048.24	1340154.62	Картометрический метод	5.0	-
264	-	-	472044.58	1340158.21	Картометрический метод	5.0	-
265	-	-	472025.43	1340139.45	Картометрический метод	5.0	-
260	-	-	472059.44	1340114.40	Картометрический метод	5.0	-
266	-	-	483754.77	1329678.98	Картометрический метод	5.0	-
267	-	-	483717.22	1329692.40	Картометрический метод	5.0	-
268	-	-	483705.65	1329695.91	Картометрический метод	5.0	-
269	-	-	483699.12	1329672.97	Картометрический метод	5.0	-
270	-	-	483719.08	1329665.76	Картометрический метод	5.0	-
271	-	-	483717.56	1329661.98	Картометрический метод	5.0	-
272	-	-	483733.75	1329656.92	Картометрический метод	5.0	-

2. Сведения о характерных точках границ объекта							
Обозначение характерных точек границ	**Существующие координаты, м**		**Измененные (уточненные) координаты, м**		**Метод определения координат характерной точки**	**Средняя квадратическая погрешность положения характерной точки (Mt), м**	**Описание обозначения точки на местности (при наличии)**
	X	**Y**	**X**	**Y**			
1	**2**	**3**	**4**	**5**	**6**	**7**	**8**
273	-	-	483736.63	1329668.80	Картометрический метод	5.0	-
266	-	-	483754.77	1329678.98	Картометрический метод	5.0	-
274	-	-	472049.29	1340091.41	Картометрический метод	5.0	-
275	-	-	472024.82	1340108.73	Картометрический метод	5.0	-
276	-	-	472006.78	1340088.73	Картометрический метод	5.0	-
277	-	-	472032.58	1340067.56	Картометрический метод	5.0	-
274	-	-	472049.29	1340091.41	Картометрический метод	5.0	-
278	-	-	472500.49	1343186.65	Картометрический метод	5.0	-
279	-	-	472500.54	1343160.09	Картометрический метод	5.0	-
280	-	-	472492.70	1343161.74	Картометрический метод	5.0	-
281	-	-	472489.73	1343147.67	Картометрический метод	5.0	-
282	-	-	472510.28	1343143.34	Картометрический метод	5.0	-
283	-	-	472513.00	1343156.24	Картометрический метод	5.0	-
284	-	-	472517.07	1343175.79	Картометрический метод	5.0	-
278	-	-	472500.49	1343186.65	Картометрический метод	5.0	-
285	-	-	489726.90	1334033.17	Картометрический метод	5.0	-
286	-	-	489747.78	1334026.53	Картометрический метод	5.0	-
287	-	-	489759.17	1334042.87	Картометрический метод	5.0	-
288	-	-	489758.74	1334044.04	Картометрический метод	5.0	-
289	-	-	489759.19	1334044.21	Картометрический метод	5.0	-
290	-	-	489758.80	1334045.26	Картометрический метод	5.0	-
291	-	-	489759.55	1334045.54	Картометрический метод	5.0	-
292	-	-	489759.26	1334046.33	Картометрический метод	5.0	-
293	-	-	489762.38	1334047.46	Картометрический метод	5.0	-
294	-	-	489765.32	1334051.67	Картометрический метод	5.0	-

2. Сведения о характерных точках границ объекта							
Обозначение характерных точек границ	**Существующие координаты, м**		**Измененные (уточненные) координаты, м**		**Метод определения координат характерной точки**	**Средняя квадратическая погрешность положения характерной точки (Mt), м**	**Описание обозначения точки на местности (при наличии)**
	X	**Y**	**X**	**Y**			
1	**2**	**3**	**4**	**5**	**6**	**7**	**8**
295	-	-	489751.79	1334065.48	Картометрический метод	5.0	-
296	-	-	489752.74	1334066.04	Картометрический метод	5.0	-
297	-	-	489738.82	1334077.39	Картометрический метод	5.0	-
298	-	-	489727.91	1334086.61	Картометрический метод	5.0	-
299	-	-	489708.04	1334103.39	Картометрический метод	5.0	-
300	-	-	489704.47	1334099.59	Картометрический метод	5.0	-
301	-	-	489687.25	1334082.22	Картометрический метод	5.0	-
302	-	-	489686.71	1334080.71	Картометрический метод	5.0	-
303	-	-	489674.20	1334067.40	Картометрический метод	5.0	-
304	-	-	489701.22	1334041.33	Картометрический метод	5.0	-
285	-	-	489726.90	1334033.17	Картометрический метод	5.0	-
305	-	-	471881.44	1340224.62	Картометрический метод	5.0	-
306	-	-	471900.39	1340207.17	Картометрический метод	5.0	-
307	-	-	471915.65	1340210.34	Картометрический метод	5.0	-
308	-	-	471949.75	1340250.50	Картометрический метод	5.0	-
309	-	-	471949.35	1340277.37	Картометрический метод	5.0	-
310	-	-	471934.78	1340290.37	Картометрический метод	5.0	-
311	-	-	471910.11	1340262.50	Картометрический метод	5.0	-
312	-	-	471913.60	1340259.45	Картометрический метод	5.0	-
305	-	-	471881.44	1340224.62	Картометрический метод	5.0	-
313	-	-	472836.78	1342310.49	Картометрический метод	5.0	-
314	-	-	472841.59	1342315.42	Картометрический метод	5.0	-
315	-	-	472809.87	1342375.05	Картометрический метод	5.0	-
316	-	-	472804.17	1342373.31	Картометрический метод	5.0	-
317	-	-	472817.93	1342330.27	Картометрический метод	5.0	-

2. Сведения о характерных точках границ объекта							
Обозначение характерных точек границ	**Существующие координаты, м**		**Измененные (уточненные) координаты, м**		**Метод определения координат характерной точки**	**Средняя квадратическая погрешность положения характерной точки (Mt), м**	**Описание обозначения точки на местности (при наличии)**
	X	**Y**	**X**	**Y**			
1	**2**	**3**	**4**	**5**	**6**	**7**	**8**
318	-	-	472808.22	1342310.34	Картометрический метод	5.0	-
319	-	-	472759.17	1342296.21	Картометрический метод	5.0	-
320	-	-	472759.18	1342296.19	Картометрический метод	5.0	-
321	-	-	472760.46	1342287.55	Картометрический метод	5.0	-
322	-	-	472788.72	1342290.67	Картометрический метод	5.0	-
323	-	-	472803.76	1342286.16	Картометрический метод	5.0	-
313	-	-	472836.78	1342310.49	Картометрический метод	5.0	-
324	-	-	472064.85	1340701.63	Картометрический метод	5.0	-
325	-	-	472033.44	1340667.80	Картометрический метод	5.0	-
326	-	-	472035.92	1340665.38	Картометрический метод	5.0	-
327	-	-	472057.66	1340644.70	Картометрический метод	5.0	-
328	-	-	472085.23	1340673.68	Картометрический метод	5.0	-
329	-	-	472089.61	1340678.36	Картометрический метод	5.0	-
330	-	-	472067.50	1340699.18	Картометрический метод	5.0	-
324	-	-	472064.85	1340701.63	Картометрический метод	5.0	-
331	-	-	472531.90	1340269.76	Картометрический метод	5.0	-
332	-	-	472556.87	1340296.07	Картометрический метод	5.0	-
333	-	-	472583.40	1340319.89	Картометрический метод	5.0	-
334	-	-	472612.72	1340288.01	Картометрический метод	5.0	-
335	-	-	472615.60	1340287.95	Картометрический метод	5.0	-
336	-	-	472634.66	1340306.04	Картометрический метод	5.0	-
337	-	-	472626.21	1340320.12	Картометрический метод	5.0	-
338	-	-	472607.69	1340303.08	Картометрический метод	5.0	-
339	-	-	472602.71	1340308.50	Картометрический метод	5.0	-
340	-	-	472605.78	1340311.33	Картометрический метод	5.0	-

2. Сведения о характерных точках границ объекта							
Обозначение характерных точек границ	**Существующие координаты, м**		**Измененные (уточненные) координаты, м**		**Метод определения координат характерной точки**	**Средняя квадратическая погрешность положения характерной точки (Mt), м**	**Описание обозначения точки на местности (при наличии)**
	X	**Y**	**X**	**Y**			
1	**2**	**3**	**4**	**5**	**6**	**7**	**8**
341	-	-	472596.82	1340321.07	Картометрический метод	5.0	-
342	-	-	472601.51	1340325.38	Картометрический метод	5.0	-
343	-	-	472593.04	1340334.60	Картометрический метод	5.0	-
344	-	-	472638.50	1340376.41	Картометрический метод	5.0	-
345	-	-	472632.36	1340382.84	Картометрический метод	5.0	-
346	-	-	472528.48	1340273.61	Картометрический метод	5.0	-
331	-	-	472531.90	1340269.76	Картометрический метод	5.0	-
347	-	-	472852.16	1341897.41	Картометрический метод	5.0	-
348	-	-	472862.44	1341899.16	Картометрический метод	5.0	-
349	-	-	472855.21	1341940.96	Картометрический метод	5.0	-
350	-	-	472842.68	1341938.52	Картометрический метод	5.0	-
347	-	-	472852.16	1341897.41	Картометрический метод	5.0	-
351	-	-	470998.07	1343448.89	Картометрический метод	5.0	-
352	-	-	470994.95	1343452.73	Картометрический метод	5.0	-
353	-	-	471015.47	1343470.32	Картометрический метод	5.0	-
354	-	-	470996.06	1343493.20	Картометрический метод	5.0	-
355	-	-	470976.08	1343475.87	Картометрический метод	5.0	-
356	-	-	470971.87	1343485.99	Картометрический метод	5.0	-
357	-	-	470964.91	1343482.59	Картометрический метод	5.0	-
358	-	-	470958.61	1343477.17	Картометрический метод	5.0	-
359	-	-	470964.52	1343471.05	Картометрический метод	5.0	-
360	-	-	470987.18	1343439.78	Картометрический метод	5.0	-
361	-	-	470991.45	1343443.34	Картометрический метод	5.0	-
351	-	-	470998.07	1343448.89	Картометрический метод	5.0	-
362	-	-	471104.14	1343595.79	Картометрический метод	5.0	-

2. Сведения о характерных точках границ объекта

Обозначение характерных точек границ	Существующие координаты, м		Измененные (уточненные) координаты, м		Метод определения координат характерной точки	Средняя квадратическая погрешность положения характерной точки (Mt), м	Описание обозначения точки на местности (при наличии)
	X	Y	X	Y			
1	2	3	4	5	6	7	8
363	-	-	471096.38	1343588.68	Картометрический метод	5.0	-
364	-	-	471096.43	1343588.04	Картометрический метод	5.0	-
365	-	-	471098.20	1343565.28	Картометрический метод	5.0	-
366	-	-	471108.22	1343540.68	Картометрический метод	5.0	-
367	-	-	471140.58	1343509.93	Картометрический метод	5.0	-
368	-	-	471146.78	1343506.06	Картометрический метод	5.0	-
369	-	-	471197.64	1343537.36	Картометрический метод	5.0	-
370	-	-	471177.46	1343554.81	Картометрический метод	5.0	-
371	-	-	471170.05	1343561.08	Картометрический метод	5.0	-
372	-	-	471157.00	1343572.12	Картометрический метод	5.0	-
373	-	-	471145.79	1343577.79	Картометрический метод	5.0	-
374	-	-	471127.54	1343587.00	Картометрический метод	5.0	-
362	-	-	471104.14	1343595.79	Картометрический метод	5.0	-
375	-	-	471358.83	1343397.46	Картометрический метод	5.0	-
376	-	-	471329.49	1343351.54	Картометрический метод	5.0	-
377	-	-	471321.80	1343339.44	Картометрический метод	5.0	-
378	-	-	471337.44	1343326.83	Картометрический метод	5.0	-
379	-	-	471342.02	1343322.80	Картометрический метод	5.0	-
380	-	-	471342.21	1343322.98	Картометрический метод	5.0	-
381	-	-	471356.16	1343346.07	Картометрический метод	5.0	-
382	-	-	471355.03	1343346.94	Картометрический метод	5.0	-
383	-	-	471379.70	1343386.44	Картометрический метод	5.0	-
384	-	-	471379.77	1343388.44	Картометрический метод	5.0	-
375	-	-	471358.83	1343397.46	Картометрический метод	5.0	-
385	-	-	488926.30	1334331.42	Картометрический метод	5.0	-

2. Сведения о характерных точках границ объекта

Обозначение характерных точек границ	Существующие координаты, м		Измененные (уточненные) координаты, м		Метод определения координат характерной точки	Средняя квадратическая погрешность положения характерной точки (Mt), м	Описание обозначения точки на местности (при наличии)
	X	Y	X	Y			
1	2	3	4	5	6	7	8
386	-	-	488902.54	1334330.21	Картометрический метод	5.0	-
387	-	-	488868.65	1334359.41	Картометрический метод	5.0	-
388	-	-	488873.06	1334327.55	Картометрический метод	5.0	-
389	-	-	488835.43	1334324.15	Картометрический метод	5.0	-
390	-	-	488839.68	1334317.06	Картометрический метод	5.0	-
391	-	-	488840.11	1334309.66	Картометрический метод	5.0	-
392	-	-	488874.96	1334276.50	Картометрический метод	5.0	-
393	-	-	488878.23	1334273.46	Картометрический метод	5.0	-
394	-	-	488877.36	1334272.79	Картометрический метод	5.0	-
395	-	-	488893.61	1334271.88	Картометрический метод	5.0	-
396	-	-	488895.19	1334271.80	Картометрический метод	5.0	-
397	-	-	488918.85	1334270.60	Картометрический метод	5.0	-
398	-	-	488929.86	1334275.01	Картометрический метод	5.0	-
385	-	-	488926.30	1334331.42	Картометрический метод	5.0	-
399	-	-	493634.71	1346226.84	Картометрический метод	5.0	-
400	-	-	493625.79	1346150.42	Картометрический метод	5.0	-
401	-	-	493656.21	1346146.88	Картометрический метод	5.0	-
402	-	-	493665.13	1346223.29	Картометрический метод	5.0	-
399	-	-	493634.71	1346226.84	Картометрический метод	5.0	-
403	-	-	489599.03	1334090.80	Картометрический метод	5.0	-
404	-	-	489613.45	1334107.09	Картометрический метод	5.0	-
405	-	-	489623.15	1334116.64	Картометрический метод	5.0	-
406	-	-	489610.60	1334128.75	Картометрический метод	5.0	-
407	-	-	489600.81	1334138.19	Картометрический метод	5.0	-
408	-	-	489590.35	1334128.34	Картометрический метод	5.0	-

2. Сведения о характерных точках границ объекта

Обозначение характерных точек границ	Существующие координаты, м		Измененные (уточненные) координаты, м		Метод определения координат характерной точки	Средняя квадратическая погрешность положения характерной точки (Mt), м	Описание обозначения точки на местности (при наличии)
	X	Y	X	Y			
1	2	3	4	5	6	7	8
409	-	-	489574.62	1334113.02	Картометрический метод	5.0	-
403	-	-	489599.03	1334090.80	Картометрический метод	5.0	-
410	-	-	483934.39	1332771.17	Картометрический метод	5.0	-
411	-	-	483940.00	1332779.82	Картометрический метод	5.0	-
412	-	-	483973.57	1332758.07	Картометрический метод	5.0	-
413	-	-	484017.52	1332825.91	Картометрический метод	5.0	-
414	-	-	484017.32	1332826.00	Картометрический метод	5.0	-
415	-	-	483916.91	1332872.60	Картометрический метод	5.0	-
416	-	-	483911.20	1332831.15	Картометрический метод	5.0	-
417	-	-	483911.24	1332831.02	Картометрический метод	5.0	-
418	-	-	483925.70	1332783.42	Картометрический метод	5.0	-
419	-	-	483924.60	1332778.45	Картометрический метод	5.0	-
410	-	-	483934.39	1332771.17	Картометрический метод	5.0	-
420	-	-	488551.31	1339570.66	Картометрический метод	5.0	-
421	-	-	488560.25	1339589.47	Картометрический метод	5.0	-
422	-	-	488554.74	1339592.25	Картометрический метод	5.0	-
423	-	-	488527.96	1339605.77	Картометрический метод	5.0	-
424	-	-	488539.08	1339627.86	Картометрический метод	5.0	-
425	-	-	488530.65	1339633.35	Картометрический метод	5.0	-
426	-	-	488507.57	1339644.90	Картометрический метод	5.0	-
427	-	-	488505.50	1339640.79	Картометрический метод	5.0	-
428	-	-	488474.47	1339578.71	Картометрический метод	5.0	-
420	-	-	488551.31	1339570.66	Картометрический метод	5.0	-
429	-	-	483787.01	1329337.03	Картометрический метод	5.0	-
430	-	-	483776.37	1329297.81	Картометрический метод	5.0	-

2. Сведения о характерных точках границ объекта

Обозначение характерных точек границ	Существующие координаты, м		Измененные (уточненные) координаты, м		Метод определения координат характерной точки	Средняя квадратическая погрешность положения характерной точки (Mt), м	Описание обозначения точки на местности (при наличии)
	X	Y	X	Y			
1	2	3	4	5	6	7	8
431	-	-	483864.18	1329262.73	Картометрический метод	5.0	-
432	-	-	483876.47	1329305.69	Картометрический метод	5.0	-
429	-	-	483787.01	1329337.03	Картометрический метод	5.0	-
433	-	-	472934.70	1342659.37	Картометрический метод	5.0	-
434	-	-	472936.25	1342661.59	Картометрический метод	5.0	-
435	-	-	472918.09	1342675.75	Картометрический метод	5.0	-
436	-	-	472916.86	1342674.19	Картометрический метод	5.0	-
437	-	-	472917.32	1342672.86	Картометрический метод	5.0	-
433	-	-	472934.70	1342659.37	Картометрический метод	5.0	-
438	-	-	472947.55	1342713.31	Картометрический метод	5.0	-
439	-	-	472948.56	1342712.69	Картометрический метод	5.0	-
440	-	-	472951.62	1342710.24	Картометрический метод	5.0	-
441	-	-	472957.45	1342705.88	Картометрический метод	5.0	-
442	-	-	472960.13	1342703.58	Картометрический метод	5.0	-
443	-	-	472962.40	1342706.06	Картометрический метод	5.0	-
444	-	-	472948.34	1342714.31	Картометрический метод	5.0	-
445	-	-	472948.31	1342714.28	Картометрический метод	5.0	-
438	-	-	472947.55	1342713.31	Картометрический метод	5.0	-
446	-	-	483881.03	1330885.38	Картометрический метод	5.0	-
447	-	-	483907.31	1330892.67	Картометрический метод	5.0	-
448	-	-	483905.24	1330916.49	Картометрический метод	5.0	-
449	-	-	483900.73	1330934.92	Картометрический метод	5.0	-
450	-	-	483898.44	1330944.41	Картометрический метод	5.0	-
451	-	-	483891.49	1330942.62	Картометрический метод	5.0	-
452	-	-	483893.18	1330937.61	Картометрический метод	5.0	-

2. Сведения о характерных точках границ объекта							
Обозначение характерных точек границ	**Существующие координаты, м**		**Измененные (уточненные) координаты, м**		**Метод определения координат характерной точки**	**Средняя квадратическая погрешность положения характерной точки (Mt), м**	**Описание обозначения точки на местности (при наличии)**
	X	**Y**	**X**	**Y**			
1	**2**	**3**	**4**	**5**	**6**	**7**	**8**
453	-	-	483892.78	1330937.47	Картометрический метод	5.0	-
454	-	-	483902.96	1330906.09	Картометрический метод	5.0	-
455	-	-	483877.70	1330897.84	Картометрический метод	5.0	-
446	-	-	483881.03	1330885.38	Картометрический метод	5.0	-
456	-	-	472812.70	1340962.17	Картометрический метод	5.0	-
457	-	-	472804.77	1340938.01	Картометрический метод	5.0	-
458	-	-	472804.18	1340939.31	Картометрический метод	5.0	-
459	-	-	472759.67	1340817.62	Картометрический метод	5.0	-
460	-	-	472805.95	1340801.19	Картометрический метод	5.0	-
461	-	-	472808.35	1340808.59	Картометрический метод	5.0	-
462	-	-	472814.94	1340806.16	Картометрический метод	5.0	-
463	-	-	472846.28	1340912.12	Картометрический метод	5.0	-
456	-	-	472812.70	1340962.17	Картометрический метод	5.0	-
464	-	-	472782.44	1341807.71	Картометрический метод	5.0	-
465	-	-	472775.05	1341800.10	Картометрический метод	5.0	-
466	-	-	472768.78	1341794.28	Картометрический метод	5.0	-
467	-	-	472760.77	1341789.67	Картометрический метод	5.0	-
468	-	-	472757.81	1341788.85	Картометрический метод	5.0	-
469	-	-	472743.30	1341783.58	Картометрический метод	5.0	-
470	-	-	472738.24	1341778.93	Картометрический метод	5.0	-
471	-	-	472733.54	1341777.67	Картометрический метод	5.0	-
472	-	-	472731.72	1341777.18	Картометрический метод	5.0	-
473	-	-	472733.40	1341767.12	Картометрический метод	5.0	-
474	-	-	472736.03	1341767.68	Картометрический метод	5.0	-
475	-	-	472742.21	1341725.05	Картометрический метод	5.0	-

2. Сведения о характерных точках границ объекта

Обозначение характерных точек границ	Существующие координаты, м		Измененные (уточненные) координаты, м		Метод определения координат характерной точки	Средняя квадратическая погрешность положения характерной точки (Mt), м	Описание обозначения точки на местности (при наличии)
	X	Y	X	Y			
1	2	3	4	5	6	7	8
476	-	-	472751.21	1341726.63	Картометрический метод	5.0	-
477	-	-	472756.62	1341695.78	Картометрический метод	5.0	-
478	-	-	472716.82	1341688.40	Картометрический метод	5.0	-
479	-	-	472718.00	1341681.76	Картометрический метод	5.0	-
480	-	-	472729.10	1341621.93	Картометрический метод	5.0	-
481	-	-	472736.61	1341579.53	Картометрический метод	5.0	-
482	-	-	472755.31	1341583.19	Картометрический метод	5.0	-
483	-	-	472765.42	1341584.65	Картометрический метод	5.0	-
484	-	-	472791.38	1341589.39	Картометрический метод	5.0	-
485	-	-	472834.99	1341597.51	Картометрический метод	5.0	-
486	-	-	472846.20	1341539.82	Картометрический метод	5.0	-
487	-	-	472895.28	1341549.21	Картометрический метод	5.0	-
488	-	-	472891.05	1341571.50	Картометрический метод	5.0	-
489	-	-	472926.40	1341578.15	Картометрический метод	5.0	-
490	-	-	472917.39	1341614.33	Картометрический метод	5.0	-
491	-	-	472853.20	1341603.40	Картометрический метод	5.0	-
492	-	-	472845.22	1341640.63	Картометрический метод	5.0	-
493	-	-	472832.56	1341708.31	Картометрический метод	5.0	-
494	-	-	472809.77	1341704.50	Картометрический метод	5.0	-
495	-	-	472798.13	1341702.59	Картометрический метод	5.0	-
496	-	-	472793.17	1341730.24	Картометрический метод	5.0	-
497	-	-	472805.11	1341732.29	Картометрический метод	5.0	-
498	-	-	472823.36	1341735.46	Картометрический метод	5.0	-
499	-	-	472874.06	1341744.27	Картометрический метод	5.0	-
500	-	-	472877.05	1341744.79	Картометрический метод	5.0	-

2. Сведения о характерных точках границ объекта

Обозначение характерных точек границ	Существующие координаты, м		Измененные (уточненные) координаты, м		Метод определения координат характерной точки	Средняя квадратическая погрешность положения характерной точки (Mt), м	Описание обозначения точки на местности (при наличии)
	X	Y	X	Y			
1	2	3	4	5	6	7	8
501	-	-	472888.67	1341747.60	Картометрический метод	5.0	-
502	-	-	472881.59	1341788.60	Картометрический метод	5.0	-
503	-	-	472829.25	1341780.98	Картометрический метод	5.0	-
504	-	-	472806.24	1341777.62	Картометрический метод	5.0	-
464	-	-	472782.44	1341807.71	Картометрический метод	5.0	-
505	-	-	472341.38	1343243.94	Картометрический метод	5.0	-
506	-	-	472347.01	1343245.03	Картометрический метод	5.0	-
507	-	-	472384.58	1343250.32	Картометрический метод	5.0	-
508	-	-	472410.52	1343245.59	Картометрический метод	5.0	-
509	-	-	472410.52	1343255.98	Картометрический метод	5.0	-
510	-	-	472410.52	1343284.38	Картометрический метод	5.0	-
511	-	-	472398.23	1343284.38	Картометрический метод	5.0	-
512	-	-	472392.88	1343284.38	Картометрический метод	5.0	-
513	-	-	472371.17	1343281.31	Картометрический метод	5.0	-
514	-	-	472363.09	1343311.25	Картометрический метод	5.0	-
515	-	-	472368.36	1343341.21	Картометрический метод	5.0	-
516	-	-	472363.59	1343351.06	Картометрический метод	5.0	-
517	-	-	472317.39	1343327.55	Картометрический метод	5.0	-
518	-	-	472317.26	1343327.31	Картометрический метод	5.0	-
519	-	-	472326.47	1343306.35	Картометрический метод	5.0	-
520	-	-	472343.98	1343262.34	Картометрический метод	5.0	-
521	-	-	472342.63	1343252.81	Картометрический метод	5.0	-
505	-	-	472341.38	1343243.94	Картометрический метод	5.0	-
522	-	-	472145.59	1340044.89	Картометрический метод	5.0	-
523	-	-	472152.23	1340052.06	Картометрический метод	5.0	-

2. Сведения о характерных точках границ объекта

Обозначение характерных точек границ	Существующие координаты, м		Измененные (уточненные) координаты, м		Метод определения координат характерной точки	Средняя квадратическая погрешность положения характерной точки (Mt), м	Описание обозначения точки на местности (при наличии)
	X	Y	X	Y			
1	2	3	4	5	6	7	8
524	-	-	472172.57	1340074.08	Картометрический метод	5.0	-
525	-	-	472166.52	1340078.98	Картометрический метод	5.0	-
526	-	-	472179.63	1340095.62	Картометрический метод	5.0	-
527	-	-	472174.64	1340099.68	Картометрический метод	5.0	-
528	-	-	472149.64	1340120.02	Картометрический метод	5.0	-
529	-	-	472146.44	1340124.13	Картометрический метод	5.0	-
530	-	-	472146.20	1340123.93	Картометрический метод	5.0	-
531	-	-	472111.41	1340096.09	Картометрический метод	5.0	-
532	-	-	472103.27	1340103.64	Картометрический метод	5.0	-
533	-	-	472102.79	1340097.30	Картометрический метод	5.0	-
534	-	-	472091.12	1340087.79	Картометрический метод	5.0	-
535	-	-	472144.70	1340045.20	Картометрический метод	5.0	-
522	-	-	472145.59	1340044.89	Картометрический метод	5.0	-
536	-	-	473033.39	1341698.33	Картометрический метод	5.0	-
537	-	-	473032.05	1341712.62	Картометрический метод	5.0	-
538	-	-	473024.88	1341729.75	Картометрический метод	5.0	-
539	-	-	473010.07	1341746.13	Картометрический метод	5.0	-
540	-	-	473005.52	1341756.34	Картометрический метод	5.0	-
541	-	-	472999.14	1341762.84	Картометрический метод	5.0	-
542	-	-	472911.59	1341738.21	Картометрический метод	5.0	-
543	-	-	472909.71	1341736.33	Картометрический метод	5.0	-
544	-	-	472915.84	1341705.93	Картометрический метод	5.0	-
545	-	-	472916.52	1341702.64	Картометрический метод	5.0	-
546	-	-	472922.48	1341674.25	Картометрический метод	5.0	-
547	-	-	472926.60	1341671.75	Картометрический метод	5.0	-

2. Сведения о характерных точках границ объекта							
Обозначение характерных точек границ	**Существующие координаты, м**		**Измененные (уточненные) координаты, м**		**Метод определения координат характерной точки**	**Средняя квадратическая погрешность положения характерной точки (Mt), м**	**Описание обозначения точки на местности (при наличии)**
	X	**Y**	**X**	**Y**			
1	**2**	**3**	**4**	**5**	**6**	**7**	**8**
548	-	-	472931.43	1341653.37	Картометрический метод	5.0	-
549	-	-	472927.82	1341652.68	Картометрический метод	5.0	-
550	-	-	472921.27	1341651.17	Картометрический метод	5.0	-
551	-	-	472925.76	1341633.52	Картометрический метод	5.0	-
552	-	-	472929.44	1341619.14	Картометрический метод	5.0	-
553	-	-	472933.73	1341604.61	Картометрический метод	5.0	-
554	-	-	472940.22	1341606.92	Картометрический метод	5.0	-
555	-	-	472939.51	1341610.54	Картометрический метод	5.0	-
556	-	-	472941.28	1341611.04	Картометрический метод	5.0	-
557	-	-	472952.58	1341562.25	Картометрический метод	5.0	-
558	-	-	472960.60	1341532.20	Картометрический метод	5.0	-
559	-	-	472969.59	1341506.52	Картометрический метод	5.0	-
560	-	-	472975.45	1341487.23	Картометрический метод	5.0	-
561	-	-	472976.78	1341482.87	Картометрический метод	5.0	-
562	-	-	472983.78	1341458.46	Картометрический метод	5.0	-
563	-	-	472999.82	1341400.55	Картометрический метод	5.0	-
564	-	-	473004.04	1341375.64	Картометрический метод	5.0	-
565	-	-	473007.52	1341331.94	Картометрический метод	5.0	-
566	-	-	473002.64	1341298.11	Картометрический метод	5.0	-
567	-	-	472980.38	1341235.49	Картометрический метод	5.0	-
568	-	-	472981.31	1341235.14	Картометрический метод	5.0	-
569	-	-	472985.54	1341236.07	Картометрический метод	5.0	-
570	-	-	472992.93	1341237.68	Картометрический метод	5.0	-
571	-	-	473016.30	1341242.78	Картометрический метод	5.0	-
572	-	-	473024.47	1341244.56	Картометрический метод	5.0	-

2. Сведения о характерных точках границ объекта							
Обозначение характерных точек границ	**Существующие координаты, м**		**Измененные (уточненные) координаты, м**		**Метод определения координат характерной точки**	**Средняя квадратическая погрешность положения характерной точки (Mt), м**	**Описание обозначения точки на местности (при наличии)**
	X	**Y**	**X**	**Y**			
1	**2**	**3**	**4**	**5**	**6**	**7**	**8**
573	-	-	473035.31	1341246.93	Картометрический метод	5.0	-
574	-	-	473028.70	1341259.74	Картометрический метод	5.0	-
575	-	-	473034.42	1341262.69	Картометрический метод	5.0	-
576	-	-	473042.85	1341246.37	Картометрический метод	5.0	-
577	-	-	473047.28	1341248.52	Картометрический метод	5.0	-
578	-	-	473062.32	1341214.24	Картометрический метод	5.0	-
579	-	-	473065.95	1341205.18	Картометрический метод	5.0	-
580	-	-	473074.84	1341182.92	Картометрический метод	5.0	-
581	-	-	473120.95	1341203.97	Картометрический метод	5.0	-
582	-	-	473125.14	1341208.16	Картометрический метод	5.0	-
583	-	-	473126.94	1341218.77	Картометрический метод	5.0	-
584	-	-	473126.36	1341230.26	Картометрический метод	5.0	-
585	-	-	473086.48	1341345.18	Картометрический метод	5.0	-
586	-	-	473113.78	1341355.05	Картометрический метод	5.0	-
587	-	-	473110.24	1341368.56	Картометрический метод	5.0	-
588	-	-	473121.42	1341401.72	Картометрический метод	5.0	-
589	-	-	473072.87	1341501.99	Картометрический метод	5.0	-
590	-	-	473061.05	1341535.36	Картометрический метод	5.0	-
591	-	-	473057.22	1341546.14	Картометрический метод	5.0	-
592	-	-	473049.80	1341558.22	Картометрический метод	5.0	-
593	-	-	473049.77	1341558.25	Картометрический метод	5.0	-
594	-	-	473049.70	1341558.24	Картометрический метод	5.0	-
595	-	-	473047.06	1341556.92	Картометрический метод	5.0	-
596	-	-	473033.85	1341578.41	Картометрический метод	5.0	-
597	-	-	473022.66	1341599.21	Картометрический метод	5.0	-

2. Сведения о характерных точках границ объекта							
Обозначение характерных точек границ	**Существующие координаты, м**		**Измененные (уточненные) координаты, м**		**Метод определения координат характерной точки**	**Средняя квадратическая погрешность положения характерной точки (Mt), м**	**Описание обозначения точки на местности (при наличии)**
	X	**Y**	**X**	**Y**			
1	**2**	**3**	**4**	**5**	**6**	**7**	**8**
598	-	-	473023.93	1341615.21	Картометрический метод	5.0	-
599	-	-	473031.71	1341624.97	Картометрический метод	5.0	-
600	-	-	473018.06	1341658.54	Картометрический метод	5.0	-
601	-	-	473046.34	1341675.19	Картометрический метод	5.0	-
602	-	-	473044.92	1341677.69	Картометрический метод	5.0	-
536	-	-	473033.39	1341698.33	Картометрический метод	5.0	-
603	-	-	472992.03	1341446.92	Картометрический метод	5.0	-
604	-	-	472988.60	1341459.88	Картометрический метод	5.0	-
605	-	-	473006.32	1341465.08	Картометрический метод	5.0	-
606	-	-	472999.51	1341489.18	Картометрический метод	5.0	-
607	-	-	473006.51	1341491.18	Картометрический метод	5.0	-
608	-	-	473017.52	1341452.90	Картометрический метод	5.0	-
603	-	-	472992.03	1341446.92	Картометрический метод	5.0	-
609	-	-	471546.72	1340627.69	Картометрический метод	5.0	-
610	-	-	471565.00	1340647.84	Картометрический метод	5.0	-
611	-	-	471580.08	1340633.65	Картометрический метод	5.0	-
612	-	-	471621.26	1340677.24	Картометрический метод	5.0	-
613	-	-	471621.22	1340677.34	Картометрический метод	5.0	-
614	-	-	471618.58	1340684.28	Картометрический метод	5.0	-
615	-	-	471608.52	1340710.77	Картометрический метод	5.0	-
616	-	-	471598.32	1340745.97	Картометрический метод	5.0	-
617	-	-	471593.43	1340764.77	Картометрический метод	5.0	-
618	-	-	471588.17	1340758.84	Картометрический метод	5.0	-
619	-	-	471586.68	1340757.16	Картометрический метод	5.0	-
620	-	-	471586.64	1340757.16	Картометрический метод	5.0	-

2. Сведения о характерных точках границ объекта							
Обозначение характерных точек границ	**Существующие координаты, м**		**Измененные (уточненные) координаты, м**		**Метод определения координат характерной точки**	**Средняя квадратическая погрешность положения характерной точки (Mt), м**	**Описание обозначения точки на местности (при наличии)**
	X	**Y**	**X**	**Y**			
1	**2**	**3**	**4**	**5**	**6**	**7**	**8**
621	-	-	471583.02	1340756.77	Картометрический метод	5.0	-
622	-	-	471549.25	1340720.17	Картометрический метод	5.0	-
623	-	-	471542.80	1340713.18	Картометрический метод	5.0	-
624	-	-	471529.04	1340725.12	Картометрический метод	5.0	-
625	-	-	471499.76	1340750.54	Картометрический метод	5.0	-
626	-	-	471468.72	1340716.02	Картометрический метод	5.0	-
627	-	-	471460.88	1340707.30	Картометрический метод	5.0	-
628	-	-	471489.05	1340681.98	Картометрический метод	5.0	-
629	-	-	471533.06	1340641.19	Картометрический метод	5.0	-
609	-	-	471546.72	1340627.69	Картометрический метод	5.0	-
630	-	-	483170.49	1332519.25	Картометрический метод	5.0	-
631	-	-	483168.98	1332503.57	Картометрический метод	5.0	-
632	-	-	483161.84	1332442.22	Картометрический метод	5.0	-
633	-	-	483151.01	1332338.38	Картометрический метод	5.0	-
634	-	-	483150.88	1332333.61	Картометрический метод	5.0	-
635	-	-	483159.47	1332283.00	Картометрический метод	5.0	-
636	-	-	483162.51	1332284.55	Картометрический метод	5.0	-
637	-	-	483172.44	1332281.24	Картометрический метод	5.0	-
638	-	-	483174.86	1332280.75	Картометрический метод	5.0	-
639	-	-	483200.83	1332219.88	Картометрический метод	5.0	-
640	-	-	483194.75	1332215.38	Картометрический метод	5.0	-
641	-	-	483213.15	1332177.23	Картометрический метод	5.0	-
642	-	-	483225.35	1332185.04	Картометрический метод	5.0	-
643	-	-	483296.70	1332230.80	Картометрический метод	5.0	-
644	-	-	483268.21	1332316.30	Картометрический метод	5.0	-

2. Сведения о характерных точках границ объекта							
Обозначение характерных точек границ	**Существующие координаты, м**		**Измененные (уточненные) координаты, м**		**Метод определения координат характерной точки**	**Средняя квадратическая погрешность положения характерной точки (Mt), м**	**Описание обозначения точки на местности (при наличии)**
	X	**Y**	**X**	**Y**			
1	**2**	**3**	**4**	**5**	**6**	**7**	**8**
645	-	-	483207.46	1332287.94	Картометрический метод	5.0	-
646	-	-	483209.18	1332328.43	Картометрический метод	5.0	-
647	-	-	483214.58	1332337.74	Картометрический метод	5.0	-
648	-	-	483227.42	1332351.08	Картометрический метод	5.0	-
649	-	-	483306.45	1332367.63	Картометрический метод	5.0	-
650	-	-	483305.55	1332390.51	Картометрический метод	5.0	-
651	-	-	483322.05	1332393.15	Картометрический метод	5.0	-
652	-	-	483319.25	1332416.47	Картометрический метод	5.0	-
653	-	-	483360.52	1332423.81	Картометрический метод	5.0	-
654	-	-	483352.24	1332473.80	Картометрический метод	5.0	-
655	-	-	483348.44	1332488.04	Картометрический метод	5.0	-
656	-	-	483344.02	1332515.10	Картометрический метод	5.0	-
657	-	-	483338.57	1332548.45	Картометрический метод	5.0	-
658	-	-	483337.00	1332558.05	Картометрический метод	5.0	-
659	-	-	483333.67	1332578.45	Картометрический метод	5.0	-
660	-	-	483281.54	1332560.16	Картометрический метод	5.0	-
661	-	-	483289.50	1332509.78	Картометрический метод	5.0	-
662	-	-	483291.31	1332473.55	Картометрический метод	5.0	-
663	-	-	483284.52	1332474.63	Картометрический метод	5.0	-
664	-	-	483240.06	1332474.58	Картометрический метод	5.0	-
665	-	-	483218.77	1332474.20	Картометрический метод	5.0	-
666	-	-	483226.01	1332540.22	Картометрический метод	5.0	-
630	-	-	483170.49	1332519.25	Картометрический метод	5.0	-
667	-	-	483270.51	1332455.12	Картометрический метод	5.0	-
668	-	-	483273.30	1332434.60	Картометрический метод	5.0	-

2. Сведения о характерных точках границ объекта

Обозначение характерных точек границ	Существующие координаты, м		Измененные (уточненные) координаты, м		Метод определения координат характерной точки	Средняя квадратическая погрешность положения характерной точки (Mt), м	Описание обозначения точки на местности (при наличии)
	X	Y	X	Y			
1	2	3	4	5	6	7	8
669	-	-	483260.87	1332432.95	Картометрический метод	5.0	-
670	-	-	483247.27	1332431.13	Картометрический метод	5.0	-
671	-	-	483243.68	1332447.09	Картометрический метод	5.0	-
667	-	-	483270.51	1332455.12	Картометрический метод	5.0	-
672	-	-	489015.69	1333478.70	Картометрический метод	5.0	-
673	-	-	489046.47	1333481.86	Картометрический метод	5.0	-
674	-	-	489055.64	1333496.14	Картометрический метод	5.0	-
675	-	-	489073.96	1333524.65	Картометрический метод	5.0	-
676	-	-	489055.18	1333534.63	Картометрический метод	5.0	-
677	-	-	489010.17	1333529.59	Картометрический метод	5.0	-
678	-	-	489015.65	1333479.11	Картометрический метод	5.0	-
672	-	-	489015.69	1333478.70	Картометрический метод	5.0	-
679	-	-	489506.06	1334381.89	Картометрический метод	5.0	-
680	-	-	489474.93	1334342.46	Картометрический метод	5.0	-
681	-	-	489465.44	1334338.90	Картометрический метод	5.0	-
682	-	-	489469.37	1334315.67	Картометрический метод	5.0	-
683	-	-	489477.65	1334266.67	Картометрический метод	5.0	-
684	-	-	489535.98	1334216.74	Картометрический метод	5.0	-
685	-	-	489554.04	1334235.25	Картометрический метод	5.0	-
686	-	-	489561.12	1334241.70	Картометрический метод	5.0	-
687	-	-	489557.81	1334296.28	Картометрический метод	5.0	-
688	-	-	489548.07	1334306.21	Картометрический метод	5.0	-
689	-	-	489573.68	1334333.65	Картометрический метод	5.0	-
690	-	-	489563.42	1334346.26	Картометрический метод	5.0	-
691	-	-	489535.62	1334375.76	Картометрический метод	5.0	-

2. Сведения о характерных точках границ объекта

Обозначение характерных точек границ	Существующие координаты, м		Измененные (уточненные) координаты, м		Метод определения координат характерной точки	Средняя квадратическая погрешность положения характерной точки (Mt), м	Описание обозначения точки на местности (при наличии)
	X	Y	X	Y			
1	2	3	4	5	6	7	8
692	-	-	489519.86	1334392.51	Картометрический метод	5.0	-
679	-	-	489506.06	1334381.89	Картометрический метод	5.0	-
693	-	-	495318.11	1343104.74	Картометрический метод	5.0	-
694	-	-	495314.73	1343106.50	Картометрический метод	5.0	-
695	-	-	495312.90	1343107.45	Картометрический метод	5.0	-
696	-	-	495308.96	1343134.63	Картометрический метод	5.0	-
697	-	-	495304.89	1343164.66	Картометрический метод	5.0	-
698	-	-	495302.74	1343166.79	Картометрический метод	5.0	-
699	-	-	495295.37	1343176.57	Картометрический метод	5.0	-
700	-	-	495290.15	1343212.76	Картометрический метод	5.0	-
701	-	-	495267.51	1343241.28	Картометрический метод	5.0	-
702	-	-	495262.81	1343237.55	Картометрический метод	5.0	-
703	-	-	495264.78	1343232.42	Картометрический метод	5.0	-
704	-	-	495235.27	1343210.90	Картометрический метод	5.0	-
705	-	-	495208.86	1343191.64	Картометрический метод	5.0	-
706	-	-	495207.76	1343192.99	Картометрический метод	5.0	-
707	-	-	495201.93	1343188.26	Картометрический метод	5.0	-
708	-	-	495213.35	1343173.89	Картометрический метод	5.0	-
709	-	-	495235.79	1343145.65	Картометрический метод	5.0	-
710	-	-	495248.34	1343135.28	Картометрический метод	5.0	-
711	-	-	495265.68	1343125.27	Картометрический метод	5.0	-
712	-	-	495285.62	1343104.33	Картометрический метод	5.0	-
713	-	-	495294.57	1343094.94	Картометрический метод	5.0	-
714	-	-	495310.94	1343094.86	Картометрический метод	5.0	-
693	-	-	495318.11	1343104.74	Картометрический метод	5.0	-

2. Сведения о характерных точках границ объекта							
Обозначение характерных точек границ	**Существующие координаты, м**		**Измененные (уточненные) координаты, м**		**Метод определения координат характерной точки**	**Средняя квадратическая погрешность положения характерной точки (Mt), м**	**Описание обозначения точки на местности (при наличии)**
	X	**Y**	**X**	**Y**			
1	**2**	**3**	**4**	**5**	**6**	**7**	**8**
715	-	-	473263.99	1342975.32	Картометрический метод	5.0	-
716	-	-	473302.21	1343020.13	Картометрический метод	5.0	-
717	-	-	473296.34	1343030.58	Картометрический метод	5.0	-
718	-	-	473243.46	1343007.15	Картометрический метод	5.0	-
719	-	-	473234.92	1342998.20	Картометрический метод	5.0	-
715	-	-	473263.99	1342975.32	Картометрический метод	5.0	-
720	-	-	478934.33	1339120.13	Картометрический метод	5.0	-
721	-	-	478942.94	1339167.89	Картометрический метод	5.0	-
722	-	-	478951.51	1339215.61	Картометрический метод	5.0	-
723	-	-	478952.31	1339219.90	Картометрический метод	5.0	-
724	-	-	478919.36	1339227.68	Картометрический метод	5.0	-
725	-	-	478910.85	1339225.08	Картометрический метод	5.0	-
726	-	-	478907.83	1339212.25	Картометрический метод	5.0	-
727	-	-	478901.62	1339181.68	Картометрический метод	5.0	-
728	-	-	478893.81	1339144.91	Картометрический метод	5.0	-
729	-	-	478891.02	1339127.92	Картометрический метод	5.0	-
720	-	-	478934.33	1339120.13	Картометрический метод	5.0	-
730	-	-	483917.10	1332747.84	Картометрический метод	5.0	-
731	-	-	483881.80	1332711.64	Картометрический метод	5.0	-
732	-	-	483853.12	1332703.76	Картометрический метод	5.0	-
733	-	-	483833.20	1332639.66	Картометрический метод	5.0	-
734	-	-	483831.42	1332633.98	Картометрический метод	5.0	-
735	-	-	483789.04	1332628.44	Картометрический метод	5.0	-
736	-	-	483793.80	1332608.37	Картометрический метод	5.0	-
737	-	-	483804.00	1332565.32	Картометрический метод	5.0	-

2. Сведения о характерных точках границ объекта

Обозначение характерных точек границ	Существующие координаты, м		Измененные (уточненные) координаты, м		Метод определения координат характерной точки	Средняя квадратическая погрешность положения характерной точки (Mt), м	Описание обозначения точки на местности (при наличии)
	X	Y	X	Y			
1	2	3	4	5	6	7	8
738	-	-	483757.77	1332562.88	Картометрический метод	5.0	-
739	-	-	483750.01	1332561.45	Картометрический метод	5.0	-
740	-	-	483749.54	1332562.46	Картометрический метод	5.0	-
741	-	-	483738.47	1332561.87	Картометрический метод	5.0	-
742	-	-	483701.13	1332548.29	Картометрический метод	5.0	-
743	-	-	483704.52	1332538.10	Картометрический метод	5.0	-
744	-	-	483733.38	1332504.17	Картометрический метод	5.0	-
745	-	-	483738.74	1332500.59	Картометрический метод	5.0	-
746	-	-	483750.26	1332493.28	Картометрический метод	5.0	-
747	-	-	483764.96	1332483.94	Картометрический метод	5.0	-
748	-	-	483768.77	1332487.63	Картометрический метод	5.0	-
749	-	-	483797.57	1332476.28	Картометрический метод	5.0	-
750	-	-	483801.38	1332473.39	Картометрический метод	5.0	-
751	-	-	483815.97	1332514.83	Картометрический метод	5.0	-
752	-	-	483892.76	1332633.36	Картометрический метод	5.0	-
753	-	-	483927.89	1332687.58	Картометрический метод	5.0	-
754	-	-	483894.32	1332709.33	Картометрический метод	5.0	-
755	-	-	483920.36	1332749.51	Картометрический метод	5.0	-
756	-	-	483918.00	1332751.52	Картометрический метод	5.0	-
730	-	-	483917.10	1332747.84	Картометрический метод	5.0	-

3. Сведения о характерных точках части (частей) границы объекта

Обозначение характерных точек части границы	Существующие координаты, м		Измененные (уточненные) координаты, м		Метод определения координат характерной точки	Средняя квадратическая погрешность положения характерной точки (Mt), м	Описание обозначения точки на местности (при наличии)
	X	Y	X	Y			
1	2	3	4	5	6	7	8
-	-	-	-	-	-	-	

ТЕКСТОВОЕ ОПИСАНИЕ
местоположения границ населенных пунктов, территориальных зон

Прохождение границы		Описание прохождения границы
от точки	до точки	
1	2	3
1	2	-
2	3	-
3	4	-
4	5	-
5	6	-
6	7	-
7	8	-
8	9	-
9	10	-
10	11	-
11	1	-
12	13	-
13	14	-
14	15	-
15	16	-
16	17	-
17	18	-
18	19	-
19	20	-
20	21	-
21	22	-
22	23	-
23	24	-
24	12	-
25	26	-
26	27	-
27	28	-
28	29	-
29	25	-
30	31	-
31	32	-
32	33	-
33	34	-
34	35	-
35	30	-
36	37	-
37	38	-

ТЕКСТОВОЕ ОПИСАНИЕ
местоположения границ населенных пунктов, территориальных зон

Прохождение границы		Описание прохождения границы
от точки	до точки	
1	2	3
38	39	-
39	40	-
40	36	-
41	42	-
42	43	-
43	44	-
44	45	-
45	46	-
46	47	-
47	48	-
48	49	-
49	50	-
50	51	-
51	52	-
52	53	-
53	54	-
54	55	-
55	56	-
56	57	-
57	58	-
58	59	-
59	60	-
60	41	-
61	62	-
62	63	-
63	64	-
64	65	-
65	66	-
66	67	-
67	68	-
68	69	-
69	70	-
70	71	-
71	61	-
72	73	-
73	74	-
74	75	-

ТЕКСТОВОЕ ОПИСАНИЕ
местоположения границ населенных пунктов, территориальных зон

Прохождение границы		Описание прохождения границы
от точки	до точки	
1	2	3
75	76	-
76	77	-
77	78	-
78	72	-
79	80	-
80	81	-
81	82	-
82	83	-
83	84	-
84	85	-
85	86	-
86	87	-
87	88	-
88	89	-
89	90	-
90	91	-
91	92	-
92	93	-
93	94	-
94	79	-
95	96	-
96	97	-
97	98	-
98	99	-
99	100	-
100	101	-
101	102	-
102	103	-
103	104	-
104	105	-
105	106	-
106	107	-
107	108	-
108	95	-
109	110	-
110	111	-
111	112	-

ТЕКСТОВОЕ ОПИСАНИЕ
местоположения границ населенных пунктов, территориальных зон

Прохождение границы		Описание прохождения границы
от точки	до точки	
1	2	3
112	113	-
113	114	-
114	115	-
115	116	-
116	117	-
117	118	-
118	119	-
119	120	-
120	121	-
121	122	-
122	123	-
123	124	-
124	125	-
125	126	-
126	127	-
127	128	-
128	129	-
129	130	-
130	131	-
131	132	-
132	133	-
133	134	-
134	135	-
135	109	-
136	137	-
137	138	-
138	139	-
139	136	-
140	141	-
141	142	-
142	143	-
143	144	-
144	145	-
145	140	-
146	147	-
147	148	-
148	149	-

ТЕКСТОВОЕ ОПИСАНИЕ
местоположения границ населенных пунктов, территориальных зон

Прохождение границы		Описание прохождения границы
от точки	до точки	
1	2	3
149	150	-
150	151	-
151	152	-
152	146	-
153	154	-
154	155	-
155	156	-
156	153	-
157	158	-
158	159	-
159	160	-
160	161	-
161	162	-
162	163	-
163	164	-
164	157	-
165	166	-
166	167	-
167	168	-
168	169	-
169	170	-
170	171	-
171	172	-
172	165	-
173	174	-
174	175	-
175	176	-
176	177	-
177	178	-
178	179	-
179	180	-
180	181	-
181	182	-
182	183	-
183	184	-
184	185	-
185	186	-

ТЕКСТОВОЕ ОПИСАНИЕ
местоположения границ населенных пунктов, территориальных зон

Прохождение границы		Описание прохождения границы
от точки	до точки	
1	2	3
186	187	-
187	173	-
188	189	-
189	190	-
190	191	-
191	192	-
192	193	-
193	194	-
194	195	-
195	196	-
196	197	-
197	198	-
198	199	-
199	200	-
200	201	-
201	188	-
202	203	-
203	204	-
204	205	-
205	206	-
206	207	-
207	208	-
208	209	-
209	210	-
210	211	-
211	212	-
212	202	-
213	214	-
214	215	-
215	216	-
216	217	-
217	213	-
218	219	-
219	220	-
220	221	-
221	222	-
222	223	-

ТЕКСТОВОЕ ОПИСАНИЕ местоположения границ населенных пунктов, территориальных зон		
Прохождение границы		**Описание прохождения границы**
от точки	**до точки**	
1	**2**	**3**
223	224	-
224	225	-
225	226	-
226	227	-
227	228	-
228	218	-
229	230	-
230	231	-
231	232	-
232	233	-
233	234	-
234	235	-
235	236	-
236	237	-
237	238	-
238	239	-
239	240	-
240	241	-
241	242	-
242	243	-
243	244	-
244	245	-
245	246	-
246	247	-
247	248	-
248	229	-
249	250	-
250	251	-
251	252	-
252	253	-
253	254	-
254	255	-
255	256	-
256	257	-
257	258	-
258	259	-
259	249	-

ТЕКСТОВОЕ ОПИСАНИЕ
местоположения границ населенных пунктов, территориальных зон

Прохождение границы		Описание прохождения границы
от точки	до точки	
1	2	3
260	261	-
261	262	-
262	263	-
263	264	-
264	265	-
265	260	-
266	267	-
267	268	-
268	269	-
269	270	-
270	271	-
271	272	-
272	273	-
273	266	-
274	275	-
275	276	-
276	277	-
277	274	-
278	279	-
279	280	-
280	281	-
281	282	-
282	283	-
283	284	-
284	278	-
285	286	-
286	287	-
287	288	-
288	289	-
289	290	-
290	291	-
291	292	-
292	293	-
293	294	-
294	295	-
295	296	-
296	297	-

ТЕКСТОВОЕ ОПИСАНИЕ
местоположения границ населенных пунктов, территориальных зон

Прохождение границы		Описание прохождения границы
от точки	до точки	
1	2	3
297	298	-
298	299	-
299	300	-
300	301	-
301	302	-
302	303	-
303	304	-
304	285	-
305	306	-
306	307	-
307	308	-
308	309	-
309	310	-
310	311	-
311	312	-
312	305	-
313	314	-
314	315	-
315	316	-
316	317	-
317	318	-
318	319	-
319	320	-
320	321	-
321	322	-
322	323	-
323	313	-
324	325	-
325	326	-
326	327	-
327	328	-
328	329	-
329	330	-
330	324	-
331	332	-
332	333	-
333	334	-

ТЕКСТОВОЕ ОПИСАНИЕ
местоположения границ населенных пунктов, территориальных зон

Прохождение границы		Описание прохождения границы
от точки	до точки	
1	2	3
334	335	-
335	336	-
336	337	-
337	338	-
338	339	-
339	340	-
340	341	-
341	342	-
342	343	-
343	344	-
344	345	-
345	346	-
346	331	-
347	348	-
348	349	-
349	350	-
350	347	-
351	352	-
352	353	-
353	354	-
354	355	-
355	356	-
356	357	-
357	358	-
358	359	-
359	360	-
360	361	-
361	351	-
362	363	-
363	364	-
364	365	-
365	366	-
366	367	-
367	368	-
368	369	-
369	370	-
370	371	-

ТЕКСТОВОЕ ОПИСАНИЕ
местоположения границ населенных пунктов, территориальных зон

Прохождение границы		Описание прохождения границы
от точки	до точки	
1	2	3
371	372	-
372	373	-
373	374	-
374	362	-
375	376	-
376	377	-
377	378	-
378	379	-
379	380	-
380	381	-
381	382	-
382	383	-
383	384	-
384	375	-
385	386	-
386	387	-
387	388	-
388	389	-
389	390	-
390	391	-
391	392	-
392	393	-
393	394	-
394	395	-
395	396	-
396	397	-
397	398	-
398	385	-
399	400	-
400	401	-
401	402	-
402	399	-
403	404	-
404	405	-
405	406	-
406	407	-
407	408	-

ТЕКСТОВОЕ ОПИСАНИЕ
местоположения границ населенных пунктов, территориальных зон

Прохождение границы		Описание прохождения границы
от точки	до точки	
1	2	3
408	409	-
409	403	-
410	411	-
411	412	-
412	413	-
413	414	-
414	415	-
415	416	-
416	417	-
417	418	-
418	419	-
419	410	-
420	421	-
421	422	-
422	423	-
423	424	-
424	425	-
425	426	-
426	427	-
427	428	-
428	420	-
429	430	-
430	431	-
431	432	-
432	429	-
433	434	-
434	435	-
435	436	-
436	437	-
437	433	-
438	439	-
439	440	-
440	441	-
441	442	-
442	443	-
443	444	-
444	445	-

ТЕКСТОВОЕ ОПИСАНИЕ
местоположения границ населенных пунктов, территориальных зон

Прохождение границы		Описание прохождения границы
от точки	до точки	
1	2	3
445	438	-
446	447	-
447	448	-
448	449	-
449	450	-
450	451	-
451	452	-
452	453	-
453	454	-
454	455	-
455	446	-
456	457	-
457	458	-
458	459	-
459	460	-
460	461	-
461	462	-
462	463	-
463	456	-
464	465	-
465	466	-
466	467	-
467	468	-
468	469	-
469	470	-
470	471	-
471	472	-
472	473	-
473	474	-
474	475	-
475	476	-
476	477	-
477	478	-
478	479	-
479	480	-
480	481	-
481	482	-

ТЕКСТОВОЕ ОПИСАНИЕ
местоположения границ населенных пунктов, территориальных зон

Прохождение границы		Описание прохождения границы
от точки	до точки	
1	2	3
482	483	-
483	484	-
484	485	-
485	486	-
486	487	-
487	488	-
488	489	-
489	490	-
490	491	-
491	492	-
492	493	-
493	494	-
494	495	-
495	496	-
496	497	-
497	498	-
498	499	-
499	500	-
500	501	-
501	502	-
502	503	-
503	504	-
504	464	-
505	506	-
506	507	-
507	508	-
508	509	-
509	510	-
510	511	-
511	512	-
512	513	-
513	514	-
514	515	-
515	516	-
516	517	-
517	518	-
518	519	-

ТЕКСТОВОЕ ОПИСАНИЕ
местоположения границ населенных пунктов, территориальных зон

Прохождение границы		Описание прохождения границы
от точки	до точки	
1	2	3
519	520	-
520	521	-
521	505	-
522	523	-
523	524	-
524	525	-
525	526	-
526	527	-
527	528	-
528	529	-
529	530	-
530	531	-
531	532	-
532	533	-
533	534	-
534	535	-
535	522	-
536	537	-
537	538	-
538	539	-
539	540	-
540	541	-
541	542	-
542	543	-
543	544	-
544	545	-
545	546	-
546	547	-
547	548	-
548	549	-
549	550	-
550	551	-
551	552	-
552	553	-
553	554	-
554	555	-
555	556	-

ТЕКСТОВОЕ ОПИСАНИЕ
местоположения границ населенных пунктов, территориальных зон

Прохождение границы		Описание прохождения границы
от точки	до точки	
1	2	3
556	557	-
557	558	-
558	559	-
559	560	-
560	561	-
561	562	-
562	563	-
563	564	-
564	565	-
565	566	-
566	567	-
567	568	-
568	569	-
569	570	-
570	571	-
571	572	-
572	573	-
573	574	-
574	575	-
575	576	-
576	577	-
577	578	-
578	579	-
579	580	-
580	581	-
581	582	-
582	583	-
583	584	-
584	585	-
585	586	-
586	587	-
587	588	-
588	589	-
589	590	-
590	591	-
591	592	-
592	593	-

ТЕКСТОВОЕ ОПИСАНИЕ
местоположения границ населенных пунктов, территориальных зон

Прохождение границы		Описание прохождения границы
от точки	до точки	
1	2	3
593	594	-
594	595	-
595	596	-
596	597	-
597	598	-
598	599	-
599	600	-
600	601	-
601	602	-
602	536	-
603	604	-
604	605	-
605	606	-
606	607	-
607	608	-
608	603	-
609	610	-
610	611	-
611	612	-
612	613	-
613	614	-
614	615	-
615	616	-
616	617	-
617	618	-
618	619	-
619	620	-
620	621	-
621	622	-
622	623	-
623	624	-
624	625	-
625	626	-
626	627	-
627	628	-
628	629	-
629	609	-

ТЕКСТОВОЕ ОПИСАНИЕ
местоположения границ населенных пунктов, территориальных зон

Прохождение границы		Описание прохождения границы
от точки	до точки	
1	2	3
630	631	-
631	632	-
632	633	-
633	634	-
634	635	-
635	636	-
636	637	-
637	638	-
638	639	-
639	640	-
640	641	-
641	642	-
642	643	-
643	644	-
644	645	-
645	646	-
646	647	-
647	648	-
648	649	-
649	650	-
650	651	-
651	652	-
652	653	-
653	654	-
654	655	-
655	656	-
656	657	-
657	658	-
658	659	-
659	660	-
660	661	-
661	662	-
662	663	-
663	664	-
664	665	-
665	666	-
666	630	-

ТЕКСТОВОЕ ОПИСАНИЕ местоположения границ населенных пунктов, территориальных зон		
Прохождение границы		**Описание прохождения границы**
от точки	**до точки**	
1	**2**	**3**
667	668	-
668	669	-
669	670	-
670	671	-
671	667	-
672	673	-
673	674	-
674	675	-
675	676	-
676	677	-
677	678	-
678	672	-
679	680	-
680	681	-
681	682	-
682	683	-
683	684	-
684	685	-
685	686	-
686	687	-
687	688	-
688	689	-
689	690	-
690	691	-
691	692	-
692	679	-
693	694	-
694	695	-
695	696	-
696	697	-
697	698	-
698	699	-
699	700	-
700	701	-
701	702	-
702	703	-
703	704	-

ТЕКСТОВОЕ ОПИСАНИЕ
местоположения границ населенных пунктов, территориальных зон

Прохождение границы		Описание прохождения границы
от точки	до точки	
1	2	3
704	705	-
705	706	-
706	707	-
707	708	-
708	709	-
709	710	-
710	711	-
711	712	-
712	713	-
713	714	-
714	693	-
715	716	-
716	717	-
717	718	-
718	719	-
719	715	-
720	721	-
721	722	-
722	723	-
723	724	-
724	725	-
725	726	-
726	727	-
727	728	-
728	729	-
729	720	-
730	731	-
731	732	-
732	733	-
733	734	-
734	735	-
735	736	-
736	737	-
737	738	-
738	739	-
739	740	-
740	741	-

ТЕКСТОВОЕ ОПИСАНИЕ
местоположения границ населенных пунктов, территориальных зон

Прохождение границы		Описание прохождения границы
от точки	до точки	
1	2	3
741	742	-
742	743	-
743	744	-
744	745	-
745	746	-
746	747	-
747	748	-
748	749	-
749	750	-
750	751	-
751	752	-
752	753	-
753	754	-
754	755	-
755	756	-
756	730	-

ГРАФИЧЕСКОЕ ОПИСАНИЕ
местоположения границ населенных пунктов, территориальных зон, особо охраняемых природных территорий, зон с особыми условиями использования территории

Зона производственных объектов IV-V классов опасности

(наименование объекта, местоположение границ которого описано (далее - объект))

Раздел 1

Сведения об объекте

№ п/п	Характеристики объекта	Описание характеристик
1	2	3
1.	Местоположение объекта	Ленинградская область, м. р-н Выборгский, г.п Рощинское
2.	Площадь объекта +/- величина погрешности определения площади (Р +/- Дельта Р)	847689 +/- 16112 м²
3.	Иные характеристики объекта	-

Раздел 2

Сведения о местоположении границ объекта

1. Система координат -

2. Сведения о характерных точках границ объекта

Обозначение характерных точек границ	Координаты, м		Метод определения координат характерной точки	Средняя квадратическая погрешность положения характерной точки (Mt), м	Описание обозначения точки на местности (при наличии)
	X	Y			
1	2	3	4	5	6
-	-	-	-	-	-

3. Сведения о характерных точках части (частей) границы объекта

Обозначение характерных точек части границы	Координаты, м		Метод определения координат характерной точки	Средняя квадратическая погрешность положения характерной точки (Mt), м	Описание обозначения точки на местности (при наличии)
	X	Y			
1	2	3	4	5	6
-	-	-	-	-	-

Раздел 3

Сведения о местоположении измененных (уточненных) границ объекта

1. Система координат МСК 47 зона 1

2. Сведения о характерных точках границ объекта

Обозначение характерных точек границ	Существующие координаты, м		Измененные (уточненные) координаты, м		Метод определения координат характерной точки	Средняя квадратическая погрешность положения характерной точки (Mt), м	Описание обозначения точки на местности (при наличии)
	X	Y	X	Y			
1	2	3	4	5	6	7	8
1	-	-	472168.38	1343121.11	Картометрический метод	5.0	-
2	-	-	472180.26	1343121.54	Картометрический метод	5.0	-
3	-	-	472192.09	1343123.86	Картометрический метод	5.0	-
4	-	-	472195.88	1343124.90	Картометрический метод	5.0	-
5	-	-	472199.66	1343126.28	Картометрический метод	5.0	-
6	-	-	472225.31	1343137.30	Картометрический метод	5.0	-
7	-	-	472229.92	1343140.06	Картометрический метод	5.0	-
8	-	-	472232.92	1343141.65	Картометрический метод	5.0	-
9	-	-	472235.86	1343145.36	Картометрический метод	5.0	-
10	-	-	472236.81	1343146.30	Картометрический метод	5.0	-
11	-	-	472238.71	1343148.18	Картометрический метод	5.0	-
12	-	-	472241.32	1343151.22	Картометрический метод	5.0	-
13	-	-	472265.44	1343178.28	Картометрический метод	5.0	-
14	-	-	472265.66	1343178.86	Картометрический метод	5.0	-
15	-	-	472269.67	1343183.38	Картометрический метод	5.0	-
16	-	-	472269.04	1343183.91	Картометрический метод	5.0	-
17	-	-	472289.24	1343206.71	Картометрический метод	5.0	-
18	-	-	472299.95	1343218.50	Картометрический метод	5.0	-
19	-	-	472304.05	1343223.06	Картометрический метод	5.0	-
20	-	-	472303.87	1343223.25	Картометрический метод	5.0	-
21	-	-	472335.68	1343257.76	Картометрический метод	5.0	-
22	-	-	472337.61	1343261.26	Картометрический метод	5.0	-

2. Сведения о характерных точках границ объекта							
Обозначение характерных точек границ	**Существующие координаты, м**		**Измененные (уточненные) координаты, м**		**Метод определения координат характерной точки**	**Средняя квадратическая погрешность положения характерной точки (Mt), м**	**Описание обозначения точки на местности (при наличии)**
	X	**Y**	**X**	**Y**			
1	**2**	**3**	**4**	**5**	**6**	**7**	**8**
23	-	-	472338.02	1343262.30	Картометрический метод	5.0	-
24	-	-	472329.18	1343282.80	Картометрический метод	5.0	-
25	-	-	472324.94	1343291.09	Картометрический метод	5.0	-
26	-	-	472318.30	1343307.16	Картометрический метод	5.0	-
27	-	-	472308.69	1343329.03	Картометрический метод	5.0	-
28	-	-	472305.40	1343334.68	Картометрический метод	5.0	-
29	-	-	472298.63	1343346.30	Картометрический метод	5.0	-
30	-	-	472277.91	1343329.49	Картометрический метод	5.0	-
31	-	-	472277.86	1343329.55	Картометрический метод	5.0	-
32	-	-	472277.81	1343329.51	Картометрический метод	5.0	-
33	-	-	472245.31	1343369.96	Картометрический метод	5.0	-
34	-	-	472216.19	1343406.13	Картометрический метод	5.0	-
35	-	-	472264.85	1343453.14	Картометрический метод	5.0	-
36	-	-	472251.07	1343466.20	Картометрический метод	5.0	-
37	-	-	472252.55	1343472.30	Картометрический метод	5.0	-
38	-	-	472253.24	1343478.15	Картометрический метод	5.0	-
39	-	-	472251.97	1343484.13	Картометрический метод	5.0	-
40	-	-	472234.29	1343501.17	Картометрический метод	5.0	-
41	-	-	472221.81	1343514.79	Картометрический метод	5.0	-
42	-	-	472216.52	1343517.97	Картометрический метод	5.0	-
43	-	-	472205.50	1343512.61	Картометрический метод	5.0	-
44	-	-	472200.42	1343509.20	Картометрический метод	5.0	-
45	-	-	472177.97	1343519.06	Картометрический метод	5.0	-
46	-	-	472166.51	1343505.97	Картометрический метод	5.0	-
47	-	-	472132.54	1343525.05	Картометрический метод	5.0	-

2. Сведения о характерных точках границ объекта

Обозначение характерных точек границ	Существующие координаты, м		Измененные (уточненные) координаты, м		Метод определения координат характерной точки	Средняя квадратическая погрешность положения характерной точки (Mt), м	Описание обозначения точки на местности (при наличии)
	X	Y	X	Y			
1	2	3	4	5	6	7	8
48	-	-	472129.47	1343526.77	Картометрический метод	5.0	-
49	-	-	472125.46	1343528.79	Картометрический метод	5.0	-
50	-	-	472058.48	1343453.07	Картометрический метод	5.0	-
51	-	-	472055.53	1343449.75	Картометрический метод	5.0	-
52	-	-	472049.01	1343442.42	Картометрический метод	5.0	-
53	-	-	471984.01	1343369.30	Картометрический метод	5.0	-
54	-	-	471956.74	1343338.62	Картометрический метод	5.0	-
55	-	-	471945.24	1343325.68	Картометрический метод	5.0	-
56	-	-	471874.16	1343245.70	Картометрический метод	5.0	-
57	-	-	471906.71	1343217.71	Картометрический метод	5.0	-
58	-	-	471911.10	1343222.75	Картометрический метод	5.0	-
59	-	-	471897.68	1343234.23	Картометрический метод	5.0	-
60	-	-	471895.74	1343259.03	Картометрический метод	5.0	-
61	-	-	471911.86	1343277.90	Картометрический метод	5.0	-
62	-	-	471936.66	1343279.84	Картометрический метод	5.0	-
63	-	-	471950.48	1343268.03	Картометрический метод	5.0	-
64	-	-	471955.71	1343274.05	Картометрический метод	5.0	-
65	-	-	471927.18	1343298.17	Картометрический метод	5.0	-
66	-	-	471942.13	1343314.91	Картометрический метод	5.0	-
67	-	-	471986.78	1343364.90	Картометрический метод	5.0	-
68	-	-	472030.78	1343328.27	Картометрический метод	5.0	-
69	-	-	472065.96	1343298.96	Картометрический метод	5.0	-
70	-	-	472022.68	1343247.35	Картометрический метод	5.0	-
71	-	-	472055.18	1343219.27	Картометрический метод	5.0	-
72	-	-	472071.25	1343202.92	Картометрический метод	5.0	-

2. Сведения о характерных точках границ объекта							
Обозначение характерных точек границ	**Существующие координаты, м**		**Измененные (уточненные) координаты, м**		**Метод определения координат характерной точки**	**Средняя квадратическая погрешность положения характерной точки (Mt), м**	**Описание обозначения точки на местности (при наличии)**
	X	**Y**	**X**	**Y**			
1	**2**	**3**	**4**	**5**	**6**	**7**	**8**
73	-	-	472106.97	1343172.09	Картометрический метод	5.0	-
74	-	-	472149.56	1343135.58	Картометрический метод	5.0	-
75	-	-	472164.88	1343123.19	Картометрический метод	5.0	-
1	-	-	472168.38	1343121.11	Картометрический метод	5.0	-
76	-	-	489715.33	1333805.36	Картометрический метод	5.0	-
77	-	-	489714.66	1333806.22	Картометрический метод	5.0	-
78	-	-	489711.74	1333809.96	Картометрический метод	5.0	-
79	-	-	489711.74	1333823.19	Картометрический метод	5.0	-
80	-	-	489718.79	1333844.64	Картометрический метод	5.0	-
81	-	-	489659.69	1333783.49	Картометрический метод	5.0	-
82	-	-	489670.36	1333776.44	Картометрический метод	5.0	-
76	-	-	489715.33	1333805.36	Картометрический метод	5.0	-
83	-	-	489646.46	1333896.29	Картометрический метод	5.0	-
84	-	-	489664.25	1333916.71	Картометрический метод	5.0	-
85	-	-	489666.84	1333917.83	Картометрический метод	5.0	-
86	-	-	489673.06	1333926.01	Картометрический метод	5.0	-
87	-	-	489721.24	1333987.46	Картометрический метод	5.0	-
88	-	-	489720.15	1333988.34	Картометрический метод	5.0	-
89	-	-	489654.48	1333908.40	Картометрический метод	5.0	-
90	-	-	489644.89	1333897.86	Картометрический метод	5.0	-
83	-	-	489646.46	1333896.29	Картометрический метод	5.0	-
91	-	-	483289.50	1332509.78	Картометрический метод	5.0	-
92	-	-	483281.54	1332560.16	Картометрический метод	5.0	-
93	-	-	483242.87	1332546.59	Картометрический метод	5.0	-
94	-	-	483232.08	1332542.52	Картометрический метод	5.0	-

2. Сведения о характерных точках границ объекта							
Обозначение характерных точек границ	**Существующие координаты, м**		**Измененные (уточненные) координаты, м**		**Метод определения координат характерной точки**	**Средняя квадратическая погрешность положения характерной точки (Mt), м**	**Описание обозначения точки на местности (при наличии)**
	X	**Y**	**X**	**Y**			
1	**2**	**3**	**4**	**5**	**6**	**7**	**8**
95	-	-	483226.01	1332540.22	Картометрический метод	5.0	-
96	-	-	483218.77	1332474.20	Картометрический метод	5.0	-
97	-	-	483240.06	1332474.58	Картометрический метод	5.0	-
98	-	-	483284.52	1332474.63	Картометрический метод	5.0	-
99	-	-	483291.31	1332473.55	Картометрический метод	5.0	-
91	-	-	483289.50	1332509.78	Картометрический метод	5.0	-
100	-	-	473067.63	1340897.11	Картометрический метод	5.0	-
101	-	-	473088.27	1340950.57	Картометрический метод	5.0	-
102	-	-	473132.17	1340926.75	Картометрический метод	5.0	-
103	-	-	473147.54	1340951.43	Картометрический метод	5.0	-
104	-	-	473151.51	1340948.95	Картометрический метод	5.0	-
105	-	-	473161.13	1340964.34	Картометрический метод	5.0	-
106	-	-	473163.07	1340963.13	Картометрический метод	5.0	-
107	-	-	473165.30	1340966.62	Картометрический метод	5.0	-
108	-	-	473159.29	1340970.32	Картометрический метод	5.0	-
109	-	-	473185.19	1341011.74	Картометрический метод	5.0	-
110	-	-	473187.83	1341015.96	Картометрический метод	5.0	-
111	-	-	473193.34	1341008.99	Картометрический метод	5.0	-
112	-	-	473194.81	1341011.29	Картометрический метод	5.0	-
113	-	-	473177.15	1341033.65	Картометрический метод	5.0	-
114	-	-	473171.34	1341040.77	Картометрический метод	5.0	-
115	-	-	473170.71	1341041.41	Картометрический метод	5.0	-
116	-	-	473150.94	1341061.57	Картометрический метод	5.0	-
117	-	-	473133.42	1341074.76	Картометрический метод	5.0	-
118	-	-	473113.54	1341086.73	Картометрический метод	5.0	-

2. Сведения о характерных точках границ объекта

Обозначение характерных точек границ	Существующие координаты, м		Измененные (уточненные) координаты, м		Метод определения координат характерной точки	Средняя квадратическая погрешность положения характерной точки (Mt), м	Описание обозначения точки на местности (при наличии)
	X	Y	X	Y			
1	2	3	4	5	6	7	8
119	-	-	473104.73	1341036.13	Картометрический метод	5.0	-
120	-	-	473082.14	1340949.53	Картометрический метод	5.0	-
121	-	-	473072.55	1340922.25	Картометрический метод	5.0	-
122	-	-	473062.70	1340899.58	Картометрический метод	5.0	-
100	-	-	473067.63	1340897.11	Картометрический метод	5.0	-
123	-	-	473128.06	1341032.32	Картометрический метод	5.0	-
124	-	-	473145.55	1341023.09	Картометрический метод	5.0	-
125	-	-	473134.42	1341000.09	Картометрический метод	5.0	-
126	-	-	473117.73	1341006.45	Картометрический метод	5.0	-
123	-	-	473128.06	1341032.32	Картометрический метод	5.0	-
127	-	-	472916.85	1342674.18	Картометрический метод	5.0	-
128	-	-	472918.08	1342675.75	Картометрический метод	5.0	-
129	-	-	472918.07	1342675.76	Картометрический метод	5.0	-
130	-	-	472947.55	1342713.31	Картометрический метод	5.0	-
131	-	-	472948.31	1342714.28	Картометрический метод	5.0	-
132	-	-	472935.52	1342719.47	Картометрический метод	5.0	-
133	-	-	472920.68	1342718.74	Картометрический метод	5.0	-
134	-	-	472911.11	1342712.56	Картометрический метод	5.0	-
135	-	-	472897.96	1342688.97	Картометрический метод	5.0	-
127	-	-	472916.85	1342674.18	Картометрический метод	5.0	-
136	-	-	482144.94	1333413.77	Картометрический метод	5.0	-
137	-	-	482146.30	1333415.18	Картометрический метод	5.0	-
138	-	-	482148.07	1333499.20	Картометрический метод	5.0	-
139	-	-	482148.06	1333499.21	Картометрический метод	5.0	-
140	-	-	482128.43	1333518.67	Картометрический метод	5.0	-

2. Сведения о характерных точках границ объекта

Обозначение характерных точек границ	Существующие координаты, м		Измененные (уточненные) координаты, м		Метод определения координат характерной точки	Средняя квадратическая погрешность положения характерной точки (Mt), м	Описание обозначения точки на местности (при наличии)
	X	Y	X	Y			
1	2	3	4	5	6	7	8
141	-	-	482104.16	1333542.73	Картометрический метод	5.0	-
142	-	-	482106.03	1333479.01	Картометрический метод	5.0	-
143	-	-	482098.03	1333458.21	Картометрический метод	5.0	-
144	-	-	482099.47	1333456.85	Картометрический метод	5.0	-
145	-	-	482122.24	1333435.28	Картометрический метод	5.0	-
146	-	-	482127.01	1333430.76	Картометрический метод	5.0	-
147	-	-	482144.62	1333414.07	Картометрический метод	5.0	-
136	-	-	482144.94	1333413.77	Картометрический метод	5.0	-
148	-	-	488504.07	1341164.05	Картометрический метод	5.0	-
149	-	-	488568.29	1341212.22	Картометрический метод	5.0	-
150	-	-	488678.09	1341297.33	Картометрический метод	5.0	-
151	-	-	488792.99	1341382.44	Картометрический метод	5.0	-
152	-	-	488867.03	1341433.51	Картометрический метод	5.0	-
153	-	-	488977.69	1341506.70	Картометрический метод	5.0	-
154	-	-	489055.98	1341547.56	Картометрический метод	5.0	-
155	-	-	489173.43	1341597.77	Картометрический метод	5.0	-
156	-	-	489341.95	1341668.41	Картометрический метод	5.0	-
157	-	-	489463.66	1341717.78	Картометрический метод	5.0	-
158	-	-	489544.51	1341750.12	Картометрический метод	5.0	-
159	-	-	489558.98	1341755.23	Картометрический метод	5.0	-
160	-	-	489568.34	1341770.55	Картометрический метод	5.0	-
161	-	-	489572.60	1341785.01	Картометрический метод	5.0	-
162	-	-	489572.60	1341797.64	Картометрический метод	5.0	-
163	-	-	489568.18	1341796.61	Картометрический метод	5.0	-
164	-	-	489560.66	1341795.10	Картометрический метод	5.0	-

2. Сведения о характерных точках границ объекта							
Обозначение характерных точек границ	**Существующие координаты, м**		**Измененные (уточненные) координаты, м**		**Метод определения координат характерной точки**	**Средняя квадратическая погрешность положения характерной точки (Mt), м**	**Описание обозначения точки на местности (при наличии)**
	X	**Y**	**X**	**Y**			
1	**2**	**3**	**4**	**5**	**6**	**7**	**8**
165	-	-	489559.51	1341775.51	Картометрический метод	5.0	-
166	-	-	489553.75	1341761.83	Картометрический метод	5.0	-
167	-	-	489547.63	1341754.99	Картометрический метод	5.0	-
168	-	-	489510.91	1341739.51	Картометрический метод	5.0	-
169	-	-	489367.97	1341681.90	Картометрический метод	5.0	-
170	-	-	489314.69	1341660.66	Картометрический метод	5.0	-
171	-	-	489186.16	1341607.02	Картометрический метод	5.0	-
172	-	-	489100.83	1341571.73	Картометрический метод	5.0	-
173	-	-	489047.18	1341545.81	Картометрический метод	5.0	-
174	-	-	488961.86	1341498.29	Картометрический метод	5.0	-
175	-	-	488861.77	1341436.36	Картометрический метод	5.0	-
176	-	-	488832.60	1341418.00	Картометрический метод	5.0	-
177	-	-	488760.96	1341362.91	Картометрический метод	5.0	-
178	-	-	488651.51	1341279.03	Картометрический метод	5.0	-
179	-	-	488602.90	1341242.66	Картометрический метод	5.0	-
180	-	-	488541.34	1341196.22	Картометрический метод	5.0	-
181	-	-	488503.89	1341168.86	Картометрический метод	5.0	-
148	-	-	488504.07	1341164.05	Картометрический метод	5.0	-
182	-	-	477599.49	1337073.24	Картометрический метод	5.0	-
183	-	-	477543.97	1337181.26	Картометрический метод	5.0	-
184	-	-	477457.98	1337131.51	Картометрический метод	5.0	-
185	-	-	477518.10	1337022.31	Картометрический метод	5.0	-
182	-	-	477599.49	1337073.24	Картометрический метод	5.0	-
186	-	-	472766.64	1339888.20	Картометрический метод	5.0	-
187	-	-	472831.07	1339941.74	Картометрический метод	5.0	-

2. Сведения о характерных точках границ объекта

Обозначение характерных точек границ	Существующие координаты, м		Измененные (уточненные) координаты, м		Метод определения координат характерной точки	Средняя квадратическая погрешность положения характерной точки (Mt), м	Описание обозначения точки на местности (при наличии)
	X	Y	X	Y			
1	2	3	4	5	6	7	8
188	-	-	472852.54	1339970.28	Картометрический метод	5.0	-
189	-	-	472755.59	1340047.42	Картометрический метод	5.0	-
190	-	-	472830.29	1340148.94	Картометрический метод	5.0	-
191	-	-	472812.33	1340160.61	Картометрический метод	5.0	-
192	-	-	472817.67	1340168.74	Картометрический метод	5.0	-
193	-	-	472812.28	1340172.32	Картометрический метод	5.0	-
194	-	-	472799.69	1340155.71	Картометрический метод	5.0	-
195	-	-	472787.27	1340139.31	Картометрический метод	5.0	-
196	-	-	472786.97	1340139.48	Картометрический метод	5.0	-
197	-	-	472733.51	1340054.67	Картометрический метод	5.0	-
198	-	-	472716.81	1340029.52	Картометрический метод	5.0	-
199	-	-	472668.20	1339958.21	Картометрический метод	5.0	-
200	-	-	472663.66	1339951.57	Картометрический метод	5.0	-
201	-	-	472660.63	1339943.79	Картометрический метод	5.0	-
202	-	-	472673.85	1339935.52	Картометрический метод	5.0	-
203	-	-	472681.89	1339948.01	Картометрический метод	5.0	-
204	-	-	472746.04	1339902.55	Картометрический метод	5.0	-
186	-	-	472766.64	1339888.20	Картометрический метод	5.0	-
205	-	-	472236.86	1340091.81	Картометрический метод	5.0	-
206	-	-	472233.93	1340094.91	Картометрический метод	5.0	-
207	-	-	472223.14	1340082.02	Картометрический метод	5.0	-
208	-	-	472216.62	1340088.05	Картометрический метод	5.0	-
209	-	-	472218.54	1340090.13	Картометрический метод	5.0	-
210	-	-	472212.90	1340095.30	Картометрический метод	5.0	-
211	-	-	472220.24	1340103.27	Картометрический метод	5.0	-

2. Сведения о характерных точках границ объекта

Обозначение характерных точек границ	Существующие координаты, м		Измененные (уточненные) координаты, м		Метод определения координат характерной точки	Средняя квадратическая погрешность положения характерной точки (Mt), м	Описание обозначения точки на местности (при наличии)
	X	Y	X	Y			
1	2	3	4	5	6	7	8
212	-	-	472215.09	1340107.94	Картометрический метод	5.0	-
213	-	-	472218.30	1340111.48	Картометрический метод	5.0	-
214	-	-	472208.26	1340122.11	Картометрический метод	5.0	-
215	-	-	472206.01	1340124.17	Картометрический метод	5.0	-
216	-	-	472203.42	1340121.34	Картометрический метод	5.0	-
217	-	-	472200.10	1340117.71	Картометрический метод	5.0	-
218	-	-	472215.98	1340103.10	Картометрический метод	5.0	-
219	-	-	472210.19	1340097.40	Картометрический метод	5.0	-
220	-	-	472207.00	1340094.00	Картометрический метод	5.0	-
221	-	-	472198.76	1340102.35	Картометрический метод	5.0	-
222	-	-	472186.98	1340089.64	Картометрический метод	5.0	-
223	-	-	472179.63	1340095.62	Картометрический метод	5.0	-
224	-	-	472166.52	1340078.98	Картометрический метод	5.0	-
225	-	-	472172.57	1340074.08	Картометрический метод	5.0	-
226	-	-	472193.65	1340055.58	Картометрический метод	5.0	-
227	-	-	472221.08	1340078.57	Картометрический метод	5.0	-
205	-	-	472236.86	1340091.81	Картометрический метод	5.0	-
228	-	-	489836.28	1333551.56	Картометрический метод	5.0	-
229	-	-	489836.28	1333522.17	Картометрический метод	5.0	-
230	-	-	489884.84	1333526.09	Картометрический метод	5.0	-
231	-	-	489901.06	1333527.39	Картометрический метод	5.0	-
232	-	-	489901.35	1333535.02	Картометрический метод	5.0	-
233	-	-	489901.52	1333539.60	Картометрический метод	5.0	-
234	-	-	489900.87	1333549.23	Картометрический метод	5.0	-
228	-	-	489836.28	1333551.56	Картометрический метод	5.0	-

2. Сведения о характерных точках границ объекта							
Обозначение характерных точек границ	**Существующие координаты, м**		**Измененные (уточненные) координаты, м**		**Метод определения координат характерной точки**	**Средняя квадратическая погрешность положения характерной точки (Mt), м**	**Описание обозначения точки на местности (при наличии)**
	X	**Y**	**X**	**Y**			
1	**2**	**3**	**4**	**5**	**6**	**7**	**8**
235	-	-	485110.68	1334683.16	Картометрический метод	5.0	-
236	-	-	485172.87	1334726.44	Картометрический метод	5.0	-
237	-	-	485175.08	1334728.87	Картометрический метод	5.0	-
238	-	-	485164.01	1334753.84	Картометрический метод	5.0	-
239	-	-	485143.80	1334799.69	Картометрический метод	5.0	-
240	-	-	485136.83	1334815.94	Картометрический метод	5.0	-
241	-	-	485133.31	1334822.80	Картометрический метод	5.0	-
242	-	-	485105.16	1334884.49	Картометрический метод	5.0	-
243	-	-	485078.57	1334954.75	Картометрический метод	5.0	-
244	-	-	485045.43	1335004.79	Картометрический метод	5.0	-
245	-	-	485035.24	1334997.21	Картометрический метод	5.0	-
246	-	-	485035.13	1334983.28	Картометрический метод	5.0	-
247	-	-	485039.26	1334968.57	Картометрический метод	5.0	-
248	-	-	485039.56	1334960.04	Картометрический метод	5.0	-
249	-	-	485038.08	1334955.32	Картометрический метод	5.0	-
250	-	-	485035.42	1334952.05	Картометрический метод	5.0	-
251	-	-	485040.74	1334932.98	Картометрический метод	5.0	-
252	-	-	485011.45	1334907.06	Картометрический метод	5.0	-
253	-	-	484997.97	1334893.23	Картометрический метод	5.0	-
254	-	-	484982.55	1334877.50	Картометрический метод	5.0	-
255	-	-	485054.09	1334759.70	Картометрический метод	5.0	-
256	-	-	485075.31	1334730.30	Картометрический метод	5.0	-
257	-	-	485079.21	1334728.04	Картометрический метод	5.0	-
258	-	-	485094.15	1334709.86	Картометрический метод	5.0	-
259	-	-	485105.06	1334692.24	Картометрический метод	5.0	-

2. Сведения о характерных точках границ объекта

Обозначение характерных точек границ	Существующие координаты, м		Измененные (уточненные) координаты, м		Метод определения координат характерной точки	Средняя квадратическая погрешность положения характерной точки (Mt), м	Описание обозначения точки на местности (при наличии)
	X	Y	X	Y			
1	2	3	4	5	6	7	8
235	-	-	485110.68	1334683.16	Картометрический метод	5.0	-
260	-	-	486029.23	1343909.00	Картометрический метод	5.0	-
261	-	-	486044.29	1343912.96	Картометрический метод	5.0	-
262	-	-	486098.69	1343936.37	Картометрический метод	5.0	-
263	-	-	486223.18	1344004.44	Картометрический метод	5.0	-
264	-	-	486286.05	1344040.37	Картометрический метод	5.0	-
265	-	-	486287.57	1344041.23	Картометрический метод	5.0	-
266	-	-	486294.94	1344046.79	Картометрический метод	5.0	-
267	-	-	486375.98	1344166.66	Картометрический метод	5.0	-
268	-	-	486375.91	1344166.79	Картометрический метод	5.0	-
269	-	-	486364.11	1344172.04	Картометрический метод	5.0	-
270	-	-	486355.94	1344170.28	Картометрический метод	5.0	-
271	-	-	486353.51	1344168.27	Картометрический метод	5.0	-
272	-	-	486353.50	1344168.26	Картометрический метод	5.0	-
273	-	-	486344.45	1344156.96	Картометрический метод	5.0	-
274	-	-	486335.27	1344147.78	Картометрический метод	5.0	-
275	-	-	486331.75	1344149.64	Картометрический метод	5.0	-
276	-	-	486330.50	1344148.55	Картометрический метод	5.0	-
277	-	-	486327.03	1344151.20	Картометрический метод	5.0	-
278	-	-	486308.69	1344145.07	Картометрический метод	5.0	-
279	-	-	486176.26	1344253.21	Картометрический метод	5.0	-
280	-	-	486147.27	1344265.14	Картометрический метод	5.0	-
281	-	-	486147.13	1344264.45	Картометрический метод	5.0	-
282	-	-	486145.91	1344258.32	Картометрический метод	5.0	-
283	-	-	486144.68	1344235.63	Картометрический метод	5.0	-

2. Сведения о характерных точках границ объекта

Обозначение характерных точек границ	Существующие координаты, м		Измененные (уточненные) координаты, м		Метод определения координат характерной точки	Средняя квадратическая погрешность положения характерной точки (Mt), м	Описание обозначения точки на местности (при наличии)
	X	Y	X	Y			
1	2	3	4	5	6	7	8
284	-	-	486145.28	1344210.48	Картометрический метод	5.0	-
285	-	-	486145.30	1344209.87	Картометрический метод	5.0	-
286	-	-	486145.55	1344208.26	Картометрический метод	5.0	-
287	-	-	486147.75	1344194.54	Картометрический метод	5.0	-
288	-	-	486128.63	1344165.12	Картометрический метод	5.0	-
289	-	-	486122.78	1344152.33	Картометрический метод	5.0	-
290	-	-	486100.80	1344119.20	Картометрический метод	5.0	-
291	-	-	486091.39	1344105.86	Картометрический метод	5.0	-
292	-	-	486077.23	1344082.93	Картометрический метод	5.0	-
293	-	-	486061.89	1344054.11	Картометрический метод	5.0	-
294	-	-	486043.50	1344029.58	Картометрический метод	5.0	-
295	-	-	486020.19	1344011.18	Картометрический метод	5.0	-
296	-	-	486008.54	1343984.82	Картометрический метод	5.0	-
297	-	-	486008.54	1343968.26	Картометрический метод	5.0	-
298	-	-	486009.16	1343949.86	Картометрический метод	5.0	-
299	-	-	486012.83	1343932.69	Картометрический метод	5.0	-
300	-	-	486019.28	1343918.66	Картометрический метод	5.0	-
301	-	-	486023.27	1343909.99	Картометрический метод	5.0	-
260	-	-	486029.23	1343909.00	Картометрический метод	5.0	-
302	-	-	474485.30	1341016.32	Картометрический метод	5.0	-
303	-	-	474374.14	1341088.29	Картометрический метод	5.0	-
304	-	-	474360.70	1341062.86	Картометрический метод	5.0	-
305	-	-	474332.72	1341009.88	Картометрический метод	5.0	-
306	-	-	474311.90	1340970.28	Картометрический метод	5.0	-
307	-	-	474408.85	1340921.94	Картометрический метод	5.0	-

2. Сведения о характерных точках границ объекта

Обозначение характерных точек границ	Существующие координаты, м		Измененные (уточненные) координаты, м		Метод определения координат характерной точки	Средняя квадратическая погрешность положения характерной точки (Mt), м	Описание обозначения точки на местности (при наличии)
	X	Y	X	Y			
1	2	3	4	5	6	7	8
308	-	-	474412.56	1340920.09	Картометрический метод	5.0	-
309	-	-	474429.89	1340911.45	Картометрический метод	5.0	-
302	-	-	474485.30	1341016.32	Картометрический метод	5.0	-
310	-	-	472670.27	1339701.65	Картометрический метод	5.0	-
311	-	-	472671.91	1339704.12	Картометрический метод	5.0	-
312	-	-	472654.25	1339713.05	Картометрический метод	5.0	-
313	-	-	472652.68	1339710.74	Картометрический метод	5.0	-
314	-	-	472622.53	1339665.63	Картометрический метод	5.0	-
315	-	-	472614.26	1339670.36	Картометрический метод	5.0	-
316	-	-	472539.73	1339719.38	Картометрический метод	5.0	-
317	-	-	472527.67	1339727.31	Картометрический метод	5.0	-
318	-	-	472530.84	1339732.06	Картометрический метод	5.0	-
319	-	-	472537.54	1339727.64	Картометрический метод	5.0	-
320	-	-	472545.56	1339740.02	Картометрический метод	5.0	-
321	-	-	472538.36	1339745.35	Картометрический метод	5.0	-
322	-	-	472530.13	1339751.70	Картометрический метод	5.0	-
323	-	-	472538.44	1339764.02	Картометрический метод	5.0	-
324	-	-	472577.34	1339821.68	Картометрический метод	5.0	-
325	-	-	472600.48	1339853.06	Картометрический метод	5.0	-
326	-	-	472599.31	1339853.78	Картометрический метод	5.0	-
327	-	-	472579.26	1339825.44	Картометрический метод	5.0	-
328	-	-	472573.10	1339823.18	Картометрический метод	5.0	-
329	-	-	472537.87	1339774.46	Картометрический метод	5.0	-
330	-	-	472501.77	1339724.35	Картометрический метод	5.0	-
331	-	-	472459.84	1339758.61	Картометрический метод	5.0	-

2. Сведения о характерных точках границ объекта							
Обозначение характерных точек границ	**Существующие координаты, м**		**Измененные (уточненные) координаты, м**		**Метод определения координат характерной точки**	**Средняя квадратическая погрешность положения характерной точки (Mt), м**	**Описание обозначения точки на местности (при наличии)**
	X	**Y**	**X**	**Y**			
1	**2**	**3**	**4**	**5**	**6**	**7**	**8**
332	-	-	472458.26	1339766.61	Картометрический метод	5.0	-
333	-	-	472433.78	1339890.77	Картометрический метод	5.0	-
334	-	-	472488.74	1339965.76	Картометрический метод	5.0	-
335	-	-	472528.43	1340019.90	Картометрический метод	5.0	-
336	-	-	472529.45	1340028.93	Картометрический метод	5.0	-
337	-	-	472506.69	1340048.88	Картометрический метод	5.0	-
338	-	-	472501.94	1340053.30	Картометрический метод	5.0	-
339	-	-	472496.60	1340047.91	Картометрический метод	5.0	-
340	-	-	472444.70	1340099.40	Картометрический метод	5.0	-
341	-	-	472435.21	1340108.92	Картометрический метод	5.0	-
342	-	-	472504.60	1340190.10	Картометрический метод	5.0	-
343	-	-	472505.24	1340190.76	Картометрический метод	5.0	-
344	-	-	472520.65	1340206.35	Картометрический метод	5.0	-
345	-	-	472494.69	1340230.54	Картометрический метод	5.0	-
346	-	-	472531.90	1340269.76	Картометрический метод	5.0	-
347	-	-	472528.48	1340273.61	Картометрический метод	5.0	-
348	-	-	472448.52	1340189.53	Картометрический метод	5.0	-
349	-	-	472427.48	1340166.63	Картометрический метод	5.0	-
350	-	-	472317.44	1340047.14	Картометрический метод	5.0	-
351	-	-	472289.78	1340027.52	Картометрический метод	5.0	-
352	-	-	472264.90	1340017.76	Картометрический метод	5.0	-
353	-	-	472286.71	1340012.71	Картометрический метод	5.0	-
354	-	-	472252.20	1339995.20	Картометрический метод	5.0	-
355	-	-	472250.29	1339994.66	Картометрический метод	5.0	-
356	-	-	472256.40	1339988.98	Картометрический метод	5.0	-

2. Сведения о характерных точках границ объекта

Обозначение характерных точек границ	Существующие координаты, м		Измененные (уточненные) координаты, м		Метод определения координат характерной точки	Средняя квадратическая погрешность положения характерной точки (Mt), м	Описание обозначения точки на местности (при наличии)
	X	Y	X	Y			
1	2	3	4	5	6	7	8
357	-	-	472250.01	1339982.33	Картометрический метод	5.0	-
358	-	-	472281.11	1339952.76	Картометрический метод	5.0	-
359	-	-	472256.82	1339904.86	Картометрический метод	5.0	-
360	-	-	472249.66	1339908.14	Картометрический метод	5.0	-
361	-	-	472233.30	1339916.39	Картометрический метод	5.0	-
362	-	-	472263.17	1339888.71	Картометрический метод	5.0	-
363	-	-	472330.92	1339825.95	Картометрический метод	5.0	-
364	-	-	472356.66	1339802.10	Картометрический метод	5.0	-
365	-	-	472484.29	1339684.66	Картометрический метод	5.0	-
366	-	-	472485.99	1339688.05	Картометрический метод	5.0	-
367	-	-	472493.56	1339681.02	Картометрический метод	5.0	-
368	-	-	472508.08	1339701.06	Картометрический метод	5.0	-
369	-	-	472529.96	1339684.85	Картометрический метод	5.0	-
370	-	-	472529.65	1339702.64	Картометрический метод	5.0	-
371	-	-	472600.50	1339648.46	Картометрический метод	5.0	-
310	-	-	472670.27	1339701.65	Картометрический метод	5.0	-
372	-	-	471440.25	1340629.07	Картометрический метод	5.0	-
373	-	-	471499.02	1340575.05	Картометрический метод	5.0	-
374	-	-	471593.97	1340486.73	Картометрический метод	5.0	-
375	-	-	471632.04	1340524.32	Картометрический метод	5.0	-
376	-	-	471650.94	1340505.98	Картометрический метод	5.0	-
377	-	-	471687.66	1340533.44	Картометрический метод	5.0	-
378	-	-	471705.49	1340552.95	Картометрический метод	5.0	-
379	-	-	471692.34	1340565.36	Картометрический метод	5.0	-
380	-	-	471673.62	1340545.55	Картометрический метод	5.0	-

2. Сведения о характерных точках границ объекта							
Обозначение характерных точек границ	**Существующие координаты, м**		**Измененные (уточненные) координаты, м**		**Метод определения координат характерной точки**	**Средняя квадратическая погрешность положения характерной точки (Mt), м**	**Описание обозначения точки на местности (при наличии)**
	X	**Y**	**X**	**Y**			
1	**2**	**3**	**4**	**5**	**6**	**7**	**8**
381	-	-	471669.98	1340548.98	Картометрический метод	5.0	-
382	-	-	471580.08	1340633.65	Картометрический метод	5.0	-
383	-	-	471565.00	1340647.84	Картометрический метод	5.0	-
384	-	-	471546.72	1340627.69	Картометрический метод	5.0	-
385	-	-	471533.06	1340641.19	Картометрический метод	5.0	-
386	-	-	471489.05	1340681.98	Картометрический метод	5.0	-
387	-	-	471455.06	1340645.31	Картометрический метод	5.0	-
372	-	-	471440.25	1340629.07	Картометрический метод	5.0	-
388	-	-	487924.55	1338533.05	Картометрический метод	5.0	-
389	-	-	487984.06	1338615.23	Картометрический метод	5.0	-
390	-	-	487979.79	1338618.37	Картометрический метод	5.0	-
391	-	-	487976.26	1338613.38	Картометрический метод	5.0	-
392	-	-	487957.77	1338587.25	Картометрический метод	5.0	-
393	-	-	487891.59	1338638.13	Картометрический метод	5.0	-
394	-	-	487893.98	1338641.39	Картометрический метод	5.0	-
395	-	-	487862.44	1338662.98	Картометрический метод	5.0	-
396	-	-	487857.20	1338664.52	Картометрический метод	5.0	-
397	-	-	487854.24	1338665.40	Картометрический метод	5.0	-
398	-	-	487852.76	1338666.28	Картометрический метод	5.0	-
399	-	-	487826.92	1338620.48	Картометрический метод	5.0	-
400	-	-	487829.16	1338619.93	Картометрический метод	5.0	-
401	-	-	487834.48	1338618.63	Картометрический метод	5.0	-
402	-	-	487867.26	1338567.04	Картометрический метод	5.0	-
403	-	-	487873.92	1338556.36	Картометрический метод	5.0	-
404	-	-	487892.46	1338526.64	Картометрический метод	5.0	-

2. Сведения о характерных точках границ объекта							
Обозначение характерных точек границ	**Существующие координаты, м**		**Измененные (уточненные) координаты, м**		**Метод определения координат характерной точки**	**Средняя квадратическая погрешность положения характерной точки (Mt), м**	**Описание обозначения точки на местности (при наличии)**
	X	**Y**	**X**	**Y**			
1	**2**	**3**	**4**	**5**	**6**	**7**	**8**
405	-	-	487892.82	1338526.06	Картометрический метод	5.0	-
406	-	-	487914.29	1338536.79	Картометрический метод	5.0	-
407	-	-	487917.89	1338538.59	Картометрический метод	5.0	-
388	-	-	487924.55	1338533.05	Картометрический метод	5.0	-
408	-	-	473020.22	1340129.55	Картометрический метод	5.0	-
409	-	-	472992.40	1340154.30	Картометрический метод	5.0	-
410	-	-	472964.61	1340179.87	Картометрический метод	5.0	-
411	-	-	472980.80	1340196.06	Картометрический метод	5.0	-
412	-	-	472981.41	1340233.92	Картометрический метод	5.0	-
413	-	-	472981.51	1340240.02	Картометрический метод	5.0	-
414	-	-	473123.34	1340313.77	Картометрический метод	5.0	-
415	-	-	473161.63	1340318.03	Картометрический метод	5.0	-
416	-	-	473170.40	1340315.67	Картометрический метод	5.0	-
417	-	-	473182.00	1340314.28	Картометрический метод	5.0	-
418	-	-	473218.99	1340302.58	Картометрический метод	5.0	-
419	-	-	473379.81	1340414.77	Картометрический метод	5.0	-
420	-	-	473379.88	1340414.79	Картометрический метод	5.0	-
421	-	-	473379.90	1340414.80	Картометрический метод	5.0	-
422	-	-	473404.01	1340421.45	Картометрический метод	5.0	-
423	-	-	473410.87	1340423.34	Картометрический метод	5.0	-
424	-	-	473422.47	1340426.61	Картометрический метод	5.0	-
425	-	-	473460.57	1340458.15	Картометрический метод	5.0	-
426	-	-	473516.74	1340504.58	Картометрический метод	5.0	-
427	-	-	473545.57	1340535.22	Картометрический метод	5.0	-
428	-	-	473560.44	1340571.71	Картометрический метод	5.0	-

2. Сведения о характерных точках границ объекта							
Обозначение характерных точек границ	**Существующие координаты, м**		**Измененные (уточненные) координаты, м**		**Метод определения координат характерной точки**	**Средняя квадратическая погрешность положения характерной точки (Mt), м**	**Описание обозначения точки на местности (при наличии)**
	X	**Y**	**X**	**Y**			
1	**2**	**3**	**4**	**5**	**6**	**7**	**8**
429	-	-	473555.48	1340596.94	Картометрический метод	5.0	-
430	-	-	473551.98	1340665.23	Картометрический метод	5.0	-
431	-	-	473549.15	1340666.52	Картометрический метод	5.0	-
432	-	-	473531.62	1340708.58	Картометрический метод	5.0	-
433	-	-	473535.00	1340709.59	Картометрический метод	5.0	-
434	-	-	473531.11	1340718.87	Картометрический метод	5.0	-
435	-	-	473528.40	1340724.97	Картометрический метод	5.0	-
436	-	-	473505.81	1340764.89	Картометрический метод	5.0	-
437	-	-	473496.75	1340777.93	Картометрический метод	5.0	-
438	-	-	473455.62	1340842.21	Картометрический метод	5.0	-
439	-	-	473453.81	1340844.79	Картометрический метод	5.0	-
440	-	-	473448.07	1340852.99	Картометрический метод	5.0	-
441	-	-	473423.68	1340887.83	Картометрический метод	5.0	-
442	-	-	473373.54	1340962.95	Картометрический метод	5.0	-
443	-	-	473321.19	1340932.43	Картометрический метод	5.0	-
444	-	-	473321.12	1340932.39	Картометрический метод	5.0	-
445	-	-	473317.73	1340937.83	Картометрический метод	5.0	-
446	-	-	473300.73	1340927.20	Картометрический метод	5.0	-
447	-	-	473295.42	1340923.88	Картометрический метод	5.0	-
448	-	-	473298.42	1340919.08	Картометрический метод	5.0	-
449	-	-	473236.78	1340882.90	Картометрический метод	5.0	-
450	-	-	473231.30	1340857.07	Картометрический метод	5.0	-
451	-	-	473237.13	1340839.32	Картометрический метод	5.0	-
452	-	-	473207.67	1340798.92	Картометрический метод	5.0	-
453	-	-	473159.85	1340688.97	Картометрический метод	5.0	-

2. Сведения о характерных точках границ объекта

Обозначение характерных точек границ	Существующие координаты, м		Измененные (уточненные) координаты, м		Метод определения координат характерной точки	Средняя квадратическая погрешность положения характерной точки (Mt), м	Описание обозначения точки на местности (при наличии)
	X	Y	X	Y			
1	2	3	4	5	6	7	8
454	-	-	473099.74	1340689.66	Картометрический метод	5.0	-
455	-	-	473040.76	1340614.55	Картометрический метод	5.0	-
456	-	-	473008.84	1340677.84	Картометрический метод	5.0	-
457	-	-	472945.81	1340707.45	Картометрический метод	5.0	-
458	-	-	472937.65	1340715.39	Картометрический метод	5.0	-
459	-	-	472937.63	1340715.36	Картометрический метод	5.0	-
460	-	-	472913.55	1340690.37	Картометрический метод	5.0	-
461	-	-	472868.49	1340643.65	Картометрический метод	5.0	-
462	-	-	472838.40	1340611.52	Картометрический метод	5.0	-
463	-	-	472838.41	1340611.49	Картометрический метод	5.0	-
464	-	-	472830.71	1340603.26	Картометрический метод	5.0	-
465	-	-	472773.51	1340548.58	Картометрический метод	5.0	-
466	-	-	472754.11	1340559.48	Картометрический метод	5.0	-
467	-	-	472738.57	1340517.47	Картометрический метод	5.0	-
468	-	-	472696.80	1340458.68	Картометрический метод	5.0	-
469	-	-	472648.38	1340399.70	Картометрический метод	5.0	-
470	-	-	472632.36	1340382.84	Картометрический метод	5.0	-
471	-	-	472638.50	1340376.41	Картометрический метод	5.0	-
472	-	-	472648.05	1340366.03	Картометрический метод	5.0	-
473	-	-	472646.78	1340364.73	Картометрический метод	5.0	-
474	-	-	472639.21	1340357.75	Картометрический метод	5.0	-
475	-	-	472639.55	1340357.39	Картометрический метод	5.0	-
476	-	-	472633.13	1340351.48	Картометрический метод	5.0	-
477	-	-	472633.97	1340350.56	Картометрический метод	5.0	-
478	-	-	472631.92	1340348.69	Картометрический метод	5.0	-

2. Сведения о характерных точках границ объекта							
Обозначение характерных точек границ	**Существующие координаты, м**		**Измененные (уточненные) координаты, м**		**Метод определения координат характерной точки**	**Средняя квадратическая погрешность положения характерной точки (Mt), м**	**Описание обозначения точки на местности (при наличии)**
	X	**Y**	**X**	**Y**			
1	**2**	**3**	**4**	**5**	**6**	**7**	**8**
479	-	-	472630.87	1340349.84	Картометрический метод	5.0	-
480	-	-	472618.50	1340338.45	Картометрический метод	5.0	-
481	-	-	472622.36	1340334.30	Картометрический метод	5.0	-
482	-	-	472620.53	1340332.60	Картометрический метод	5.0	-
483	-	-	472623.44	1340329.42	Картометрический метод	5.0	-
484	-	-	472620.94	1340327.24	Картометрический метод	5.0	-
485	-	-	472625.81	1340320.79	Картометрический метод	5.0	-
486	-	-	472634.66	1340306.04	Картометрический метод	5.0	-
487	-	-	472615.59	1340287.94	Картометрический метод	5.0	-
488	-	-	472627.03	1340287.67	Картометрический метод	5.0	-
489	-	-	472639.09	1340298.67	Картометрический метод	5.0	-
490	-	-	472644.51	1340289.63	Картометрический метод	5.0	-
491	-	-	472641.58	1340287.23	Картометрический метод	5.0	-
492	-	-	472641.93	1340286.65	Картометрический метод	5.0	-
493	-	-	472608.93	1340262.76	Картометрический метод	5.0	-
494	-	-	472594.59	1340251.78	Картометрический метод	5.0	-
495	-	-	472612.12	1340229.30	Картометрический метод	5.0	-
496	-	-	472553.46	1340175.80	Картометрический метод	5.0	-
497	-	-	472597.20	1340174.94	Картометрический метод	5.0	-
498	-	-	472632.15	1340205.15	Картометрический метод	5.0	-
499	-	-	472631.41	1340206.06	Картометрический метод	5.0	-
500	-	-	472633.54	1340207.76	Картометрический метод	5.0	-
501	-	-	472633.17	1340208.44	Картометрический метод	5.0	-
502	-	-	472664.91	1340236.30	Картометрический метод	5.0	-
503	-	-	472665.13	1340236.43	Картометрический метод	5.0	-

2. Сведения о характерных точках границ объекта

Обозначение характерных точек границ	Существующие координаты, м		Измененные (уточненные) координаты, м		Метод определения координат характерной точки	Средняя квадратическая погрешность положения характерной точки (Mt), м	Описание обозначения точки на местности (при наличии)
	X	Y	X	Y			
1	2	3	4	5	6	7	8
504	-	-	472694.52	1340206.73	Картометрический метод	5.0	-
505	-	-	472720.98	1340179.98	Картометрический метод	5.0	-
506	-	-	472725.28	1340184.43	Картометрический метод	5.0	-
507	-	-	472746.64	1340206.51	Картометрический метод	5.0	-
508	-	-	472749.48	1340201.51	Картометрический метод	5.0	-
509	-	-	472781.73	1340210.35	Картометрический метод	5.0	-
510	-	-	472780.99	1340212.89	Картометрический метод	5.0	-
511	-	-	472795.12	1340218.65	Картометрический метод	5.0	-
512	-	-	472815.58	1340208.89	Картометрический метод	5.0	-
513	-	-	472829.29	1340188.24	Картометрический метод	5.0	-
514	-	-	472845.36	1340181.40	Картометрический метод	5.0	-
515	-	-	472846.87	1340180.79	Картометрический метод	5.0	-
516	-	-	472855.88	1340182.93	Картометрический метод	5.0	-
517	-	-	472923.84	1340166.84	Картометрический метод	5.0	-
518	-	-	472962.46	1340141.06	Картометрический метод	5.0	-
519	-	-	472994.44	1340114.05	Картометрический метод	5.0	-
520	-	-	473017.11	1340093.71	Картометрический метод	5.0	-
521	-	-	473095.34	1340023.51	Картометрический метод	5.0	-
522	-	-	473106.12	1340023.90	Картометрический метод	5.0	-
523	-	-	473116.96	1340023.50	Картометрический метод	5.0	-
524	-	-	473127.75	1340022.30	Картометрический метод	5.0	-
525	-	-	473138.19	1340020.18	Картометрический метод	5.0	-
526	-	-	473141.17	1340019.48	Картометрический метод	5.0	-
527	-	-	473161.73	1340001.13	Картометрический метод	5.0	-
528	-	-	473233.38	1340049.86	Картометрический метод	5.0	-

2. Сведения о характерных точках границ объекта							
Обозначение характерных точек границ	**Существующие координаты, м**		**Измененные (уточненные) координаты, м**		**Метод определения координат характерной точки**	**Средняя квадратическая погрешность положения характерной точки (Mt), м**	**Описание обозначения точки на местности (при наличии)**
	X	**Y**	**X**	**Y**			
1	**2**	**3**	**4**	**5**	**6**	**7**	**8**
529	-	-	473245.33	1340052.18	Картометрический метод	5.0	-
530	-	-	473242.81	1340056.27	Картометрический метод	5.0	-
531	-	-	473299.28	1340094.67	Картометрический метод	5.0	-
532	-	-	473237.57	1340205.48	Картометрический метод	5.0	-
533	-	-	473270.68	1340133.42	Картометрический метод	5.0	-
534	-	-	473262.48	1340129.71	Картометрический метод	5.0	-
535	-	-	473242.28	1340127.17	Картометрический метод	5.0	-
536	-	-	473241.86	1340126.24	Картометрический метод	5.0	-
537	-	-	473202.47	1340121.29	Картометрический метод	5.0	-
538	-	-	473209.75	1340107.58	Картометрический метод	5.0	-
539	-	-	473229.93	1340060.67	Картометрический метод	5.0	-
540	-	-	473144.29	1340024.38	Картометрический метод	5.0	-
541	-	-	473113.72	1340046.60	Картометрический метод	5.0	-
542	-	-	473080.70	1340076.77	Картометрический метод	5.0	-
543	-	-	473074.11	1340083.87	Картометрический метод	5.0	-
544	-	-	473069.86	1340088.78	Картометрический метод	5.0	-
545	-	-	473070.45	1340091.52	Картометрический метод	5.0	-
546	-	-	473080.00	1340103.00	Картометрический метод	5.0	-
547	-	-	473080.34	1340105.60	Картометрический метод	5.0	-
548	-	-	473080.89	1340108.87	Картометрический метод	5.0	-
549	-	-	473077.48	1340118.25	Картометрический метод	5.0	-
550	-	-	473077.15	1340121.76	Картометрический метод	5.0	-
551	-	-	473047.23	1340105.92	Картометрический метод	5.0	-
552	-	-	473031.71	1340125.62	Картометрический метод	5.0	-
553	-	-	473028.67	1340131.99	Картометрический метод	5.0	-

2. Сведения о характерных точках границ объекта							
Обозначение характерных точек границ	**Существующие координаты, м**		**Измененные (уточненные) координаты, м**		**Метод определения координат характерной точки**	**Средняя квадратическая погрешность положения характерной точки (Mt), м**	**Описание обозначения точки на местности (при наличии)**
	X	**Y**	**X**	**Y**			
1	**2**	**3**	**4**	**5**	**6**	**7**	**8**
554	-	-	473027.95	1340133.48	Картометрический метод	5.0	-
408	-	-	473020.22	1340129.55	Картометрический метод	5.0	-
555	-	-	472825.04	1340484.67	Картометрический метод	5.0	-
556	-	-	472813.03	1340471.86	Картометрический метод	5.0	-
557	-	-	472927.27	1340363.99	Картометрический метод	5.0	-
558	-	-	472890.41	1340309.49	Картометрический метод	5.0	-
559	-	-	472830.64	1340326.28	Картометрический метод	5.0	-
560	-	-	472763.45	1340292.26	Картометрический метод	5.0	-
561	-	-	472709.12	1340377.62	Картометрический метод	5.0	-
562	-	-	472698.90	1340376.90	Картометрический метод	5.0	-
563	-	-	472670.84	1340420.91	Картометрический метод	5.0	-
564	-	-	472772.72	1340534.09	Картометрический метод	5.0	-
555	-	-	472825.04	1340484.67	Картометрический метод	5.0	-
565	-	-	472857.64	1340558.97	Картометрический метод	5.0	-
566	-	-	472848.17	1340543.22	Картометрический метод	5.0	-
567	-	-	472849.06	1340535.11	Картометрический метод	5.0	-
568	-	-	472845.96	1340531.61	Картометрический метод	5.0	-
569	-	-	472826.21	1340533.98	Картометрический метод	5.0	-
570	-	-	472823.90	1340524.50	Картометрический метод	5.0	-
571	-	-	472817.00	1340524.44	Картометрический метод	5.0	-
572	-	-	472817.31	1340534.37	Картометрический метод	5.0	-
573	-	-	472792.18	1340534.69	Картометрический метод	5.0	-
574	-	-	472838.27	1340587.96	Картометрический метод	5.0	-
565	-	-	472857.64	1340558.97	Картометрический метод	5.0	-
575	-	-	473272.81	1340621.79	Картометрический метод	5.0	-

2. Сведения о характерных точках границ объекта							
Обозначение характерных точек границ	**Существующие координаты, м**		**Измененные (уточненные) координаты, м**		**Метод определения координат характерной точки**	**Средняя квадратическая погрешность положения характерной точки (Mt), м**	**Описание обозначения точки на местности (при наличии)**
	X	**Y**	**X**	**Y**			
1	**2**	**3**	**4**	**5**	**6**	**7**	**8**
576	-	-	473252.13	1340607.63	Картометрический метод	5.0	-
577	-	-	473237.98	1340630.49	Картометрический метод	5.0	-
578	-	-	473260.64	1340644.70	Картометрический метод	5.0	-
575	-	-	473272.81	1340621.79	Картометрический метод	5.0	-
579	-	-	472812.42	1340172.50	Картометрический метод	5.0	-
580	-	-	472818.53	1340173.99	Картометрический метод	5.0	-
581	-	-	472819.07	1340177.23	Картометрический метод	5.0	-
579	-	-	472812.42	1340172.50	Картометрический метод	5.0	-
582	-	-	490004.44	1334249.93	Картометрический метод	5.0	-
583	-	-	489857.29	1334166.43	Картометрический метод	5.0	-
584	-	-	489837.83	1334163.32	Картометрический метод	5.0	-
585	-	-	489808.25	1334171.10	Картометрический метод	5.0	-
586	-	-	489775.06	1334196.40	Картометрический метод	5.0	-
587	-	-	489768.00	1334203.12	Картометрический метод	5.0	-
588	-	-	489766.54	1334201.84	Картометрический метод	5.0	-
589	-	-	489751.54	1334211.40	Картометрический метод	5.0	-
590	-	-	489758.00	1334205.24	Картометрический метод	5.0	-
591	-	-	489759.39	1334190.02	Картометрический метод	5.0	-
592	-	-	489755.24	1334166.50	Картометрический метод	5.0	-
593	-	-	489738.63	1334142.98	Картометрический метод	5.0	-
594	-	-	489715.11	1334130.53	Картометрический метод	5.0	-
595	-	-	489703.52	1334136.85	Картометрический метод	5.0	-
596	-	-	489699.89	1334138.83	Картометрический метод	5.0	-
597	-	-	489686.05	1334158.20	Картометрический метод	5.0	-
598	-	-	489688.82	1334174.80	Картометрический метод	5.0	-

2. Сведения о характерных точках границ объекта

Обозначение характерных точек границ	Существующие координаты, м		Измененные (уточненные) координаты, м		Метод определения координат характерной точки	Средняя квадратическая погрешность положения характерной точки (Mt), м	Описание обозначения точки на местности (при наличии)
	X	Y	X	Y			
1	2	3	4	5	6	7	8
599	-	-	489698.50	1334196.94	Картометрический метод	5.0	-
600	-	-	489697.12	1334219.08	Картометрический метод	5.0	-
601	-	-	489591.96	1334324.24	Картометрический метод	5.0	-
602	-	-	489590.28	1334329.72	Картометрический метод	5.0	-
603	-	-	489573.49	1334333.44	Картометрический метод	5.0	-
604	-	-	489548.07	1334306.21	Картометрический метод	5.0	-
605	-	-	489557.81	1334296.28	Картометрический метод	5.0	-
606	-	-	489561.12	1334241.70	Картометрический метод	5.0	-
607	-	-	489554.04	1334235.24	Картометрический метод	5.0	-
608	-	-	489587.66	1334198.02	Картометрический метод	5.0	-
609	-	-	489587.57	1334190.42	Картометрический метод	5.0	-
610	-	-	489574.97	1334177.51	Картометрический метод	5.0	-
611	-	-	489566.80	1334171.00	Картометрический метод	5.0	-
612	-	-	489610.60	1334128.75	Картометрический метод	5.0	-
613	-	-	489623.15	1334116.64	Картометрический метод	5.0	-
614	-	-	489674.20	1334067.40	Картометрический метод	5.0	-
615	-	-	489686.71	1334080.71	Картометрический метод	5.0	-
616	-	-	489687.25	1334082.22	Картометрический метод	5.0	-
617	-	-	489704.47	1334099.59	Картометрический метод	5.0	-
618	-	-	489708.04	1334103.39	Картометрический метод	5.0	-
619	-	-	489727.91	1334086.61	Картометрический метод	5.0	-
620	-	-	489738.82	1334077.39	Картометрический метод	5.0	-
621	-	-	489752.74	1334066.04	Картометрический метод	5.0	-
622	-	-	489751.79	1334065.48	Картометрический метод	5.0	-
623	-	-	489765.32	1334051.67	Картометрический метод	5.0	-

2. Сведения о характерных точках границ объекта							
Обозначение характерных точек границ	**Существующие координаты, м**		**Измененные (уточненные) координаты, м**		**Метод определения координат характерной точки**	**Средняя квадратическая погрешность положения характерной точки (Mt), м**	**Описание обозначения точки на местности (при наличии)**
	X	**Y**	**X**	**Y**			
1	**2**	**3**	**4**	**5**	**6**	**7**	**8**
624	-	-	489762.38	1334047.46	Картометрический метод	5.0	-
625	-	-	489763.28	1334047.79	Картометрический метод	5.0	-
626	-	-	489765.30	1334042.34	Картометрический метод	5.0	-
627	-	-	489761.30	1334040.82	Картометрический метод	5.0	-
628	-	-	489760.59	1334042.70	Картометрический метод	5.0	-
629	-	-	489759.40	1334042.26	Картометрический метод	5.0	-
630	-	-	489759.17	1334042.87	Картометрический метод	5.0	-
631	-	-	489747.78	1334026.53	Картометрический метод	5.0	-
632	-	-	489745.00	1334021.19	Картометрический метод	5.0	-
633	-	-	489773.07	1333995.46	Картометрический метод	5.0	-
634	-	-	489763.45	1333983.91	Картометрический метод	5.0	-
635	-	-	489792.17	1333956.87	Картометрический метод	5.0	-
636	-	-	489810.07	1333978.57	Картометрический метод	5.0	-
637	-	-	489850.84	1333907.62	Картометрический метод	5.0	-
638	-	-	489852.46	1333901.43	Картометрический метод	5.0	-
639	-	-	489852.53	1333898.91	Картометрический метод	5.0	-
640	-	-	489861.27	1333902.71	Картометрический метод	5.0	-
641	-	-	489858.59	1333910.85	Картометрический метод	5.0	-
642	-	-	489803.67	1334009.72	Картометрический метод	5.0	-
643	-	-	489804.65	1334017.66	Картометрический метод	5.0	-
644	-	-	489831.85	1334014.25	Картометрический метод	5.0	-
645	-	-	489866.30	1334008.49	Картометрический метод	5.0	-
646	-	-	489868.36	1334028.87	Картометрический метод	5.0	-
647	-	-	489877.38	1334050.65	Картометрический метод	5.0	-
648	-	-	489933.62	1334045.06	Картометрический метод	5.0	-

2. Сведения о характерных точках границ объекта

Обозначение характерных точек границ	Существующие координаты, м		Измененные (уточненные) координаты, м		Метод определения координат характерной точки	Средняя квадратическая погрешность положения характерной точки (Mt), м	Описание обозначения точки на местности (при наличии)
	X	Y	X	Y			
1	2	3	4	5	6	7	8
649	-	-	489937.02	1334079.07	Картометрический метод	5.0	-
650	-	-	490017.74	1334083.82	Картометрический метод	5.0	-
651	-	-	490020.93	1334192.32	Картометрический метод	5.0	-
652	-	-	490020.19	1334200.09	Картометрический метод	5.0	-
653	-	-	490016.32	1334200.84	Картометрический метод	5.0	-
654	-	-	489995.77	1334208.43	Картометрический метод	5.0	-
655	-	-	489990.45	1334210.39	Картометрический метод	5.0	-
582	-	-	490004.44	1334249.93	Картометрический метод	5.0	-
656	-	-	487816.17	1339313.95	Картометрический метод	5.0	-
657	-	-	487847.03	1339290.72	Картометрический метод	5.0	-
658	-	-	487932.49	1339247.38	Картометрический метод	5.0	-
659	-	-	487943.83	1339241.00	Картометрический метод	5.0	-
660	-	-	487960.13	1339230.61	Картометрический метод	5.0	-
661	-	-	487963.03	1339223.35	Картометрический метод	5.0	-
662	-	-	487962.60	1339222.14	Картометрический метод	5.0	-
663	-	-	487962.96	1339221.94	Картометрический метод	5.0	-
664	-	-	488114.43	1339134.51	Картометрический метод	5.0	-
665	-	-	488187.11	1339172.79	Картометрический метод	5.0	-
666	-	-	488183.28	1339175.26	Картометрический метод	5.0	-
667	-	-	488160.15	1339190.16	Картометрический метод	5.0	-
668	-	-	488175.68	1339206.12	Картометрический метод	5.0	-
669	-	-	488200.70	1339222.07	Картометрический метод	5.0	-
670	-	-	488205.31	1339224.71	Картометрический метод	5.0	-
671	-	-	488226.41	1339236.77	Картометрический метод	5.0	-
672	-	-	488227.87	1339237.60	Картометрический метод	5.0	-

2. Сведения о характерных точках границ объекта

Обозначение характерных точек границ	Существующие координаты, м		Измененные (уточненные) координаты, м		Метод определения координат характерной точки	Средняя квадратическая погрешность положения характерной точки (Mt), м	Описание обозначения точки на местности (при наличии)
	X	Y	X	Y			
1	2	3	4	5	6	7	8
673	-	-	488243.40	1339242.35	Картометрический метод	5.0	-
674	-	-	488257.63	1339241.92	Картометрический метод	5.0	-
675	-	-	488274.88	1339234.58	Картометрический метод	5.0	-
676	-	-	488293.06	1339220.55	Картометрический метод	5.0	-
677	-	-	488302.43	1339240.03	Картометрический метод	5.0	-
678	-	-	488315.60	1339265.34	Картометрический метод	5.0	-
679	-	-	488318.39	1339270.20	Картометрический метод	5.0	-
680	-	-	488318.68	1339270.71	Картометрический метод	5.0	-
681	-	-	488323.42	1339278.96	Картометрический метод	5.0	-
682	-	-	488321.50	1339279.59	Картометрический метод	5.0	-
683	-	-	488319.56	1339279.79	Картометрический метод	5.0	-
684	-	-	488291.43	1339275.29	Картометрический метод	5.0	-
685	-	-	488281.19	1339273.77	Картометрический метод	5.0	-
686	-	-	488271.28	1339277.08	Картометрический метод	5.0	-
687	-	-	488228.35	1339275.42	Картометрический метод	5.0	-
688	-	-	488160.65	1339305.15	Картометрический метод	5.0	-
689	-	-	488135.89	1339334.87	Картометрический метод	5.0	-
690	-	-	488096.44	1339336.23	Картометрический метод	5.0	-
691	-	-	488046.48	1339242.78	Картометрический метод	5.0	-
692	-	-	488009.18	1339259.91	Картометрический метод	5.0	-
693	-	-	488003.80	1339262.37	Картометрический метод	5.0	-
694	-	-	487985.35	1339270.85	Картометрический метод	5.0	-
695	-	-	487888.01	1339318.82	Картометрический метод	5.0	-
696	-	-	487852.20	1339337.60	Картометрический метод	5.0	-
697	-	-	487832.83	1339347.14	Картометрический метод	5.0	-

2. Сведения о характерных точках границ объекта							
Обозначение характерных точек границ	**Существующие координаты, м**		**Измененные (уточненные) координаты, м**		**Метод определения координат характерной точки**	**Средняя квадратическая погрешность положения характерной точки (Mt), м**	**Описание обозначения точки на местности (при наличии)**
	X	**Y**	**X**	**Y**			
1	**2**	**3**	**4**	**5**	**6**	**7**	**8**
656	-	-	487816.17	1339313.95	Картометрический метод	5.0	-
698	-	-	495904.07	1342101.63	Картометрический метод	5.0	-
699	-	-	495898.27	1342148.14	Картометрический метод	5.0	-
700	-	-	495908.43	1342165.58	Картометрический метод	5.0	-
701	-	-	495912.79	1342175.76	Картометрический метод	5.0	-
702	-	-	495904.62	1342190.47	Картометрический метод	5.0	-
703	-	-	495880.90	1342177.79	Картометрический метод	5.0	-
704	-	-	495875.42	1342193.17	Картометрический метод	5.0	-
705	-	-	495703.10	1342127.05	Картометрический метод	5.0	-
706	-	-	495727.80	1342063.56	Картометрический метод	5.0	-
707	-	-	495753.68	1341951.65	Картометрический метод	5.0	-
708	-	-	495811.04	1341976.62	Картометрический метод	5.0	-
709	-	-	495787.84	1342019.98	Картометрический метод	5.0	-
710	-	-	495777.61	1342039.12	Картометрический метод	5.0	-
711	-	-	495824.12	1342075.46	Картометрический метод	5.0	-
712	-	-	495853.20	1342085.64	Картометрический метод	5.0	-
713	-	-	495893.53	1342092.60	Картометрический метод	5.0	-
714	-	-	495895.11	1342093.48	Картометрический метод	5.0	-
715	-	-	495902.05	1342099.80	Картометрический метод	5.0	-
698	-	-	495904.07	1342101.63	Картометрический метод	5.0	-
716	-	-	473243.45	1343007.15	Картометрический метод	5.0	-
717	-	-	473296.34	1343030.58	Картометрический метод	5.0	-
718	-	-	473298.85	1343032.80	Картометрический метод	5.0	-
719	-	-	473302.03	1343034.12	Картометрический метод	5.0	-
720	-	-	473310.48	1343039.37	Картометрический метод	5.0	-

2. Сведения о характерных точках границ объекта

Обозначение характерных точек границ	Существующие координаты, м		Измененные (уточненные) координаты, м		Метод определения координат характерной точки	Средняя квадратическая погрешность положения характерной точки (Mt), м	Описание обозначения точки на местности (при наличии)
	X	Y	X	Y			
1	2	3	4	5	6	7	8
721	-	-	473301.71	1343055.51	Картометрический метод	5.0	-
722	-	-	473291.83	1343079.84	Картометрический метод	5.0	-
723	-	-	473290.49	1343083.16	Картометрический метод	5.0	-
724	-	-	473286.45	1343093.11	Картометрический метод	5.0	-
725	-	-	473269.92	1343120.23	Картометрический метод	5.0	-
726	-	-	473269.94	1343151.42	Картометрический метод	5.0	-
727	-	-	473268.99	1343163.55	Картометрический метод	5.0	-
728	-	-	473267.85	1343165.65	Картометрический метод	5.0	-
729	-	-	473267.76	1343165.81	Картометрический метод	5.0	-
730	-	-	473249.01	1343158.14	Картометрический метод	5.0	-
731	-	-	473210.03	1343129.31	Картометрический метод	5.0	-
732	-	-	473217.24	1343119.47	Картометрический метод	5.0	-
733	-	-	473212.39	1343117.96	Картометрический метод	5.0	-
734	-	-	473237.84	1343032.44	Картометрический метод	5.0	-
716	-	-	473243.45	1343007.15	Картометрический метод	5.0	-

3. Сведения о характерных точках части (частей) границы объекта

Обозначение характерных точек части границы	Существующие координаты, м		Измененные (уточненные) координаты, м		Метод определения координат характерной точки	Средняя квадратическая погрешность положения характерной точки (Mt), м	Описание обозначения точки на местности (при наличии)
	X	Y	X	Y			
1	2	3	4	5	6	7	8
-	-	-	-	-	-	-	

ТЕКСТОВОЕ ОПИСАНИЕ
местоположения границ населенных пунктов, территориальных зон

Прохождение границы		Описание прохождения границы
от точки	до точки	
1	2	3
1	2	-
2	3	-
3	4	-
4	5	-
5	6	-
6	7	-
7	8	-
8	9	-
9	10	-
10	11	-
11	12	-
12	13	-
13	14	-
14	15	-
15	16	-
16	17	-
17	18	-
18	19	-
19	20	-
20	21	-
21	22	-
22	23	-
23	24	-
24	25	-
25	26	-
26	27	-
27	28	-
28	29	-
29	30	-
30	31	-
31	32	-
32	33	-
33	34	-
34	35	-
35	36	-
36	37	-
37	38	-

ТЕКСТОВОЕ ОПИСАНИЕ местоположения границ населенных пунктов, территориальных зон		
Прохождение границы		**Описание прохождения границы**
от точки	**до точки**	
1	**2**	**3**
38	39	-
39	40	-
40	41	-
41	42	-
42	43	-
43	44	-
44	45	-
45	46	-
46	47	-
47	48	-
48	49	-
49	50	-
50	51	-
51	52	-
52	53	-
53	54	-
54	55	-
55	56	-
56	57	-
57	58	-
58	59	-
59	60	-
60	61	-
61	62	-
62	63	-
63	64	-
64	65	-
65	66	-
66	67	-
67	68	-
68	69	-
69	70	-
70	71	-
71	72	-
72	73	-
73	74	-
74	75	-

ТЕКСТОВОЕ ОПИСАНИЕ
местоположения границ населенных пунктов, территориальных зон

Прохождение границы		Описание прохождения границы
от точки	до точки	
1	2	3
75	1	-
76	77	-
77	78	-
78	79	-
79	80	-
80	81	-
81	82	-
82	76	-
83	84	-
84	85	-
85	86	-
86	87	-
87	88	-
88	89	-
89	90	-
90	83	-
91	92	-
92	93	-
93	94	-
94	95	-
95	96	-
96	97	-
97	98	-
98	99	-
99	91	-
100	101	-
101	102	-
102	103	-
103	104	-
104	105	-
105	106	-
106	107	-
107	108	-
108	109	-
109	110	-
110	111	-
111	112	-

ТЕКСТОВОЕ ОПИСАНИЕ
местоположения границ населенных пунктов, территориальных зон

Прохождение границы		Описание прохождения границы
от точки	до точки	
1	2	3
112	113	-
113	114	-
114	115	-
115	116	-
116	117	-
117	118	-
118	119	-
119	120	-
120	121	-
121	122	-
122	100	-
123	124	-
124	125	-
125	126	-
126	123	-
127	128	-
128	129	-
129	130	-
130	131	-
131	132	-
132	133	-
133	134	-
134	135	-
135	127	-
136	137	-
137	138	-
138	139	-
139	140	-
140	141	-
141	142	-
142	143	-
143	144	-
144	145	-
145	146	-
146	147	-
147	136	-
148	149	-

ТЕКСТОВОЕ ОПИСАНИЕ
местоположения границ населенных пунктов, территориальных зон

Прохождение границы		Описание прохождения границы
от точки	до точки	
1	2	3
149	150	-
150	151	-
151	152	-
152	153	-
153	154	-
154	155	-
155	156	-
156	157	-
157	158	-
158	159	-
159	160	-
160	161	-
161	162	-
162	163	-
163	164	-
164	165	-
165	166	-
166	167	-
167	168	-
168	169	-
169	170	-
170	171	-
171	172	-
172	173	-
173	174	-
174	175	-
175	176	-
176	177	-
177	178	-
178	179	-
179	180	-
180	181	-
181	148	-
182	183	-
183	184	-
184	185	-
185	182	-

ТЕКСТОВОЕ ОПИСАНИЕ
местоположения границ населенных пунктов, территориальных зон

Прохождение границы		Описание прохождения границы
от точки	до точки	
1	2	3
186	187	-
187	188	-
188	189	-
189	190	-
190	191	-
191	192	-
192	193	-
193	194	-
194	195	-
195	196	-
196	197	-
197	198	-
198	199	-
199	200	-
200	201	-
201	202	-
202	203	-
203	204	-
204	186	-
205	206	-
206	207	-
207	208	-
208	209	-
209	210	-
210	211	-
211	212	-
212	213	-
213	214	-
214	215	-
215	216	-
216	217	-
217	218	-
218	219	-
219	220	-
220	221	-
221	222	-
222	223	-

ТЕКСТОВОЕ ОПИСАНИЕ
местоположения границ населенных пунктов, территориальных зон

Прохождение границы		Описание прохождения границы
от точки	до точки	
1	2	3
223	224	-
224	225	-
225	226	-
226	227	-
227	205	-
228	229	-
229	230	-
230	231	-
231	232	-
232	233	-
233	234	-
234	228	-
235	236	-
236	237	-
237	238	-
238	239	-
239	240	-
240	241	-
241	242	-
242	243	-
243	244	-
244	245	-
245	246	-
246	247	-
247	248	-
248	249	-
249	250	-
250	251	-
251	252	-
252	253	-
253	254	-
254	255	-
255	256	-
256	257	-
257	258	-
258	259	-
259	235	-

ТЕКСТОВОЕ ОПИСАНИЕ местоположения границ населенных пунктов, территориальных зон		
Прохождение границы		**Описание прохождения границы**
от точки	**до точки**	
1	**2**	**3**
260	261	-
261	262	-
262	263	-
263	264	-
264	265	-
265	266	-
266	267	-
267	268	-
268	269	-
269	270	-
270	271	-
271	272	-
272	273	-
273	274	-
274	275	-
275	276	-
276	277	-
277	278	-
278	279	-
279	280	-
280	281	-
281	282	-
282	283	-
283	284	-
284	285	-
285	286	-
286	287	-
287	288	-
288	289	-
289	290	-
290	291	-
291	292	-
292	293	-
293	294	-
294	295	-
295	296	-
296	297	-

ТЕКСТОВОЕ ОПИСАНИЕ
местоположения границ населенных пунктов, территориальных зон

Прохождение границы		Описание прохождения границы
от точки	до точки	
1	2	3
297	298	-
298	299	-
299	300	-
300	301	-
301	260	-
302	303	-
303	304	-
304	305	-
305	306	-
306	307	-
307	308	-
308	309	-
309	302	-
310	311	-
311	312	-
312	313	-
313	314	-
314	315	-
315	316	-
316	317	-
317	318	-
318	319	-
319	320	-
320	321	-
321	322	-
322	323	-
323	324	-
324	325	-
325	326	-
326	327	-
327	328	-
328	329	-
329	330	-
330	331	-
331	332	-
332	333	-
333	334	-

ТЕКСТОВОЕ ОПИСАНИЕ
местоположения границ населенных пунктов, территориальных зон

Прохождение границы		Описание прохождения границы
от точки	до точки	
1	2	3
334	335	-
335	336	-
336	337	-
337	338	-
338	339	-
339	340	-
340	341	-
341	342	-
342	343	-
343	344	-
344	345	-
345	346	-
346	347	-
347	348	-
348	349	-
349	350	-
350	351	-
351	352	-
352	353	-
353	354	-
354	355	-
355	356	-
356	357	-
357	358	-
358	359	-
359	360	-
360	361	-
361	362	-
362	363	-
363	364	-
364	365	-
365	366	-
366	367	-
367	368	-
368	369	-
369	370	-
370	371	-

ТЕКСТОВОЕ ОПИСАНИЕ
местоположения границ населенных пунктов, территориальных зон

Прохождение границы		Описание прохождения границы
от точки	до точки	
1	2	3
371	310	-
372	373	-
373	374	-
374	375	-
375	376	-
376	377	-
377	378	-
378	379	-
379	380	-
380	381	-
381	382	-
382	383	-
383	384	-
384	385	-
385	386	-
386	387	-
387	372	-
388	389	-
389	390	-
390	391	-
391	392	-
392	393	-
393	394	-
394	395	-
395	396	-
396	397	-
397	398	-
398	399	-
399	400	-
400	401	-
401	402	-
402	403	-
403	404	-
404	405	-
405	406	-
406	407	-
407	388	-

ТЕКСТОВОЕ ОПИСАНИЕ
местоположения границ населенных пунктов, территориальных зон

Прохождение границы		Описание прохождения границы
от точки	до точки	
1	2	3
408	409	-
409	410	-
410	411	-
411	412	-
412	413	-
413	414	-
414	415	-
415	416	-
416	417	-
417	418	-
418	419	-
419	420	-
420	421	-
421	422	-
422	423	-
423	424	-
424	425	-
425	426	-
426	427	-
427	428	-
428	429	-
429	430	-
430	431	-
431	432	-
432	433	-
433	434	-
434	435	-
435	436	-
436	437	-
437	438	-
438	439	-
439	440	-
440	441	-
441	442	-
442	443	-
443	444	-
444	445	-

ТЕКСТОВОЕ ОПИСАНИЕ
местоположения границ населенных пунктов, территориальных зон

Прохождение границы		Описание прохождения границы
от точки	до точки	
1	2	3
445	446	-
446	447	-
447	448	-
448	449	-
449	450	-
450	451	-
451	452	-
452	453	-
453	454	-
454	455	-
455	456	-
456	457	-
457	458	-
458	459	-
459	460	-
460	461	-
461	462	-
462	463	-
463	464	-
464	465	-
465	466	-
466	467	-
467	468	-
468	469	-
469	470	-
470	471	-
471	472	-
472	473	-
473	474	-
474	475	-
475	476	-
476	477	-
477	478	-
478	479	-
479	480	-
480	481	-
481	482	-

ТЕКСТОВОЕ ОПИСАНИЕ
местоположения границ населенных пунктов, территориальных зон

Прохождение границы		Описание прохождения границы
от точки	до точки	
1	2	3
482	483	-
483	484	-
484	485	-
485	486	-
486	487	-
487	488	-
488	489	-
489	490	-
490	491	-
491	492	-
492	493	-
493	494	-
494	495	-
495	496	-
496	497	-
497	498	-
498	499	-
499	500	-
500	501	-
501	502	-
502	503	-
503	504	-
504	505	-
505	506	-
506	507	-
507	508	-
508	509	-
509	510	-
510	511	-
511	512	-
512	513	-
513	514	-
514	515	-
515	516	-
516	517	-
517	518	-
518	519	-

ТЕКСТОВОЕ ОПИСАНИЕ
местоположения границ населенных пунктов, территориальных зон

Прохождение границы		Описание прохождения границы
от точки	до точки	
1	2	3
519	520	-
520	521	-
521	522	-
522	523	-
523	524	-
524	525	-
525	526	-
526	527	-
527	528	-
528	529	-
529	530	-
530	531	-
531	532	-
532	533	-
533	534	-
534	535	-
535	536	-
536	537	-
537	538	-
538	539	-
539	540	-
540	541	-
541	542	-
542	543	-
543	544	-
544	545	-
545	546	-
546	547	-
547	548	-
548	549	-
549	550	-
550	551	-
551	552	-
552	553	-
553	554	-
554	408	-
555	556	-

ТЕКСТОВОЕ ОПИСАНИЕ
местоположения границ населенных пунктов, территориальных зон

Прохождение границы		Описание прохождения границы
от точки	до точки	
1	2	3
556	557	-
557	558	-
558	559	-
559	560	-
560	561	-
561	562	-
562	563	-
563	564	-
564	555	-
565	566	-
566	567	-
567	568	-
568	569	-
569	570	-
570	571	-
571	572	-
572	573	-
573	574	-
574	565	-
575	576	-
576	577	-
577	578	-
578	575	-
579	580	-
580	581	-
581	579	-
582	583	-
583	584	-
584	585	-
585	586	-
586	587	-
587	588	-
588	589	-
589	590	-
590	591	-
591	592	-
592	593	-

ТЕКСТОВОЕ ОПИСАНИЕ
местоположения границ населенных пунктов, территориальных зон

Прохождение границы		Описание прохождения границы
от точки	до точки	
1	2	3
593	594	-
594	595	-
595	596	-
596	597	-
597	598	-
598	599	-
599	600	-
600	601	-
601	602	-
602	603	-
603	604	-
604	605	-
605	606	-
606	607	-
607	608	-
608	609	-
609	610	-
610	611	-
611	612	-
612	613	-
613	614	-
614	615	-
615	616	-
616	617	-
617	618	-
618	619	-
619	620	-
620	621	-
621	622	-
622	623	-
623	624	-
624	625	-
625	626	-
626	627	-
627	628	-
628	629	-
629	630	-

ТЕКСТОВОЕ ОПИСАНИЕ
местоположения границ населенных пунктов, территориальных зон

Прохождение границы		Описание прохождения границы
от точки	до точки	
1	2	3
630	631	-
631	632	-
632	633	-
633	634	-
634	635	-
635	636	-
636	637	-
637	638	-
638	639	-
639	640	-
640	641	-
641	642	-
642	643	-
643	644	-
644	645	-
645	646	-
646	647	-
647	648	-
648	649	-
649	650	-
650	651	-
651	652	-
652	653	-
653	654	-
654	655	-
655	582	-
656	657	-
657	658	-
658	659	-
659	660	-
660	661	-
661	662	-
662	663	-
663	664	-
664	665	-
665	666	-
666	667	-

ТЕКСТОВОЕ ОПИСАНИЕ
местоположения границ населенных пунктов, территориальных зон

Прохождение границы		Описание прохождения границы
от точки	до точки	
1	2	3
667	668	-
668	669	-
669	670	-
670	671	-
671	672	-
672	673	-
673	674	-
674	675	-
675	676	-
676	677	-
677	678	-
678	679	-
679	680	-
680	681	-
681	682	-
682	683	-
683	684	-
684	685	-
685	686	-
686	687	-
687	688	-
688	689	-
689	690	-
690	691	-
691	692	-
692	693	-
693	694	-
694	695	-
695	696	-
696	697	-
697	656	-
698	699	-
699	700	-
700	701	-
701	702	-
702	703	-
703	704	-

ТЕКСТОВОЕ ОПИСАНИЕ
местоположения границ населенных пунктов, территориальных зон

Прохождение границы		Описание прохождения границы
от точки	до точки	
1	2	3
704	705	-
705	706	-
706	707	-
707	708	-
708	709	-
709	710	-
710	711	-
711	712	-
712	713	-
713	714	-
714	715	-
715	698	-
716	717	-
717	718	-
718	719	-
719	720	-
720	721	-
721	722	-
722	723	-
723	724	-
724	725	-
725	726	-
726	727	-
727	728	-
728	729	-
729	730	-
730	731	-
731	732	-
732	733	-
733	734	-
734	716	-

ГРАФИЧЕСКОЕ ОПИСАНИЕ
местоположения границ населенных пунктов, территориальных зон, особо охраняемых природных территорий, зон с особыми условиями использования территории

Зона ведения садоводства, огородничества

(наименование объекта, местоположение границ которого описано (далее - объект))

Раздел 1

Сведения об объекте

№ п/п	Характеристики объекта	Описание характеристик
1	2	3
1.	Местоположение объекта	Ленинградская область, м. р-н Выборгский, г.п Рощинское
2.	Площадь объекта +/- величина погрешности определения площади (Р +/- Дельта Р)	14241092 +/- 66040 м²
3.	Иные характеристики объекта	-

Раздел 2

Сведения о местоположении границ объекта

1. Система координат -

2. Сведения о характерных точках границ объекта

Обозначение характерных точек границ	Координаты, м		Метод определения координат характерной точки	Средняя квадратическая погрешность положения характерной точки (Mt), м	Описание обозначения точки на местности (при наличии)
	X	Y			
1	2	3	4	5	6
-	-	-	-	-	-

3. Сведения о характерных точках части (частей) границы объекта

Обозначение характерных точек части границы	Координаты, м		Метод определения координат характерной точки	Средняя квадратическая погрешность положения характерной точки (Mt), м	Описание обозначения точки на местности (при наличии)
	X	Y			
1	2	3	4	5	6
-	-	-	-	-	-

Раздел 3

Сведения о местоположении измененных (уточненных) границ объекта

1. Система координат МСК 47 зона 1

2. Сведения о характерных точках границ объекта

Обозначение характерных точек границ	Существующие координаты, м		Измененные (уточненные) координаты, м		Метод определения координат характерной точки	Средняя квадратическая погрешность положения характерной точки (Mt), м	Описание обозначения точки на местности (при наличии)
	X	Y	X	Y			
1	2	3	4	5	6	7	8
1	-	-	495888.68	1341093.97	Картометрический метод	5.0	-
2	-	-	495872.58	1341090.59	Картометрический метод	5.0	-
3	-	-	495881.71	1341047.84	Картометрический метод	5.0	-
4	-	-	495891.84	1341000.37	Картометрический метод	5.0	-
5	-	-	495904.05	1341003.01	Картометрический метод	5.0	-
6	-	-	495931.30	1340988.84	Картометрический метод	5.0	-
7	-	-	495990.02	1340958.33	Картометрический метод	5.0	-
8	-	-	495999.78	1340964.81	Картометрический метод	5.0	-
9	-	-	495992.55	1340998.33	Картометрический метод	5.0	-
10	-	-	495978.96	1341005.39	Картометрический метод	5.0	-
11	-	-	495986.87	1341020.60	Картометрический метод	5.0	-
12	-	-	495979.39	1341046.83	Картометрический метод	5.0	-
13	-	-	495941.36	1341066.60	Картометрический метод	5.0	-
1	-	-	495888.68	1341093.97	Картометрический метод	5.0	-
14	-	-	495865.43	1341100.19	Картометрический метод	5.0	-
15	-	-	495855.58	1341146.40	Картометрический метод	5.0	-
16	-	-	495823.37	1341138.62	Картометрический метод	5.0	-
17	-	-	495833.79	1341092.86	Картометрический метод	5.0	-
14	-	-	495865.43	1341100.19	Картометрический метод	5.0	-
18	-	-	496484.23	1338810.81	Картометрический метод	5.0	-
19	-	-	496474.29	1338838.89	Картометрический метод	5.0	-
20	-	-	496463.43	1338869.60	Картометрический метод	5.0	-

2. Сведения о характерных точках границ объекта							
Обозначение характерных точек границ	**Существующие координаты, м**		**Измененные (уточненные) координаты, м**		**Метод определения координат характерной точки**	**Средняя квадратическая погрешность положения характерной точки (Mt), м**	**Описание обозначения точки на местности (при наличии)**
	X	**Y**	**X**	**Y**			
1	**2**	**3**	**4**	**5**	**6**	**7**	**8**
21	-	-	496432.98	1338852.32	Картометрический метод	5.0	-
22	-	-	496430.93	1338844.88	Картометрический метод	5.0	-
23	-	-	496441.96	1338820.76	Картометрический метод	5.0	-
24	-	-	496436.73	1338817.80	Картометрический метод	5.0	-
25	-	-	496431.51	1338814.87	Картометрический метод	5.0	-
26	-	-	496420.14	1338839.73	Картометрический метод	5.0	-
27	-	-	496413.84	1338841.47	Картометрический метод	5.0	-
28	-	-	496387.08	1338826.37	Картометрический метод	5.0	-
29	-	-	496362.16	1338812.37	Картометрический метод	5.0	-
30	-	-	496360.27	1338805.54	Картометрический метод	5.0	-
31	-	-	496372.17	1338781.34	Картометрический метод	5.0	-
32	-	-	496366.93	1338778.38	Картометрический метод	5.0	-
33	-	-	496361.68	1338775.42	Картометрический метод	5.0	-
34	-	-	496349.86	1338799.78	Картометрический метод	5.0	-
35	-	-	496343.46	1338801.55	Картометрический метод	5.0	-
36	-	-	496314.58	1338785.16	Картометрический метод	5.0	-
37	-	-	496308.80	1338781.88	Картометрический метод	5.0	-
38	-	-	496306.67	1338775.15	Картометрический метод	5.0	-
39	-	-	496327.69	1338734.23	Картометрический метод	5.0	-
40	-	-	496345.80	1338699.01	Картометрический метод	5.0	-
41	-	-	496349.54	1338697.82	Картометрический метод	5.0	-
42	-	-	496368.43	1338707.91	Картометрический метод	5.0	-
43	-	-	496371.25	1338702.61	Картометрический метод	5.0	-
44	-	-	496374.07	1338697.32	Картометрический метод	5.0	-
45	-	-	496355.11	1338687.19	Картометрический метод	5.0	-

2. Сведения о характерных точках границ объекта

Обозначение характерных точек границ	Существующие координаты, м		Измененные (уточненные) координаты, м		Метод определения координат характерной точки	Средняя квадратическая погрешность положения характерной точки (Mt), м	Описание обозначения точки на местности (при наличии)
	X	Y	X	Y			
1	2	3	4	5	6	7	8
46	-	-	496353.80	1338683.43	Картометрический метод	5.0	-
47	-	-	496370.68	1338650.59	Картометрический метод	5.0	-
48	-	-	496381.57	1338629.40	Картометрический метод	5.0	-
49	-	-	496392.77	1338607.61	Картометрический метод	5.0	-
50	-	-	496402.67	1338588.34	Картометрический метод	5.0	-
51	-	-	496398.15	1338573.79	Картометрический метод	5.0	-
52	-	-	496392.95	1338571.06	Картометрический метод	5.0	-
53	-	-	496365.12	1338556.42	Картометрический метод	5.0	-
54	-	-	496342.06	1338544.29	Картометрический метод	5.0	-
55	-	-	496318.97	1338532.14	Картометрический метод	5.0	-
56	-	-	496301.44	1338522.93	Картометрический метод	5.0	-
57	-	-	496279.08	1338511.17	Картометрический метод	5.0	-
58	-	-	496257.55	1338499.85	Картометрический метод	5.0	-
59	-	-	496250.46	1338502.38	Картометрический метод	5.0	-
60	-	-	496225.90	1338543.20	Картометрический метод	5.0	-
61	-	-	496203.94	1338579.72	Картометрический метод	5.0	-
62	-	-	496183.16	1338614.27	Картометрический метод	5.0	-
63	-	-	496166.74	1338641.55	Картометрический метод	5.0	-
64	-	-	496152.00	1338666.06	Картометрический метод	5.0	-
65	-	-	496137.45	1338690.22	Картометрический метод	5.0	-
66	-	-	496123.03	1338714.20	Картометрический метод	5.0	-
67	-	-	496108.55	1338738.27	Картометрический метод	5.0	-
68	-	-	496093.99	1338762.49	Картометрический метод	5.0	-
69	-	-	496078.84	1338787.66	Картометрический метод	5.0	-
70	-	-	496076.74	1338791.15	Картометрический метод	5.0	-

2. Сведения о характерных точках границ объекта

Обозначение характерных точек границ	Существующие координаты, м		Измененные (уточненные) координаты, м		Метод определения координат характерной точки	Средняя квадратическая погрешность положения характерной точки (Mt), м	Описание обозначения точки на местности (при наличии)
	X	Y	X	Y			
1	2	3	4	5	6	7	8
71	-	-	496049.22	1338805.51	Картометрический метод	5.0	-
72	-	-	496013.18	1338824.33	Картометрический метод	5.0	-
73	-	-	496008.04	1338814.48	Картометрический метод	5.0	-
74	-	-	495999.16	1338805.92	Картометрический метод	5.0	-
75	-	-	496068.92	1338729.24	Картометрический метод	5.0	-
76	-	-	496136.17	1338618.62	Картометрический метод	5.0	-
77	-	-	496156.11	1338597.71	Картометрический метод	5.0	-
78	-	-	496162.89	1338590.60	Картометрический метод	5.0	-
79	-	-	496176.77	1338567.89	Картометрический метод	5.0	-
80	-	-	496179.09	1338564.41	Картометрический метод	5.0	-
81	-	-	496202.98	1338528.87	Картометрический метод	5.0	-
82	-	-	496225.68	1338497.01	Картометрический метод	5.0	-
83	-	-	496230.38	1338489.89	Картометрический метод	5.0	-
84	-	-	496255.03	1338452.51	Картометрический метод	5.0	-
85	-	-	496264.95	1338438.13	Картометрический метод	5.0	-
86	-	-	496278.62	1338424.79	Картометрический метод	5.0	-
87	-	-	496287.59	1338417.85	Картометрический метод	5.0	-
88	-	-	496294.66	1338413.66	Картометрический метод	5.0	-
89	-	-	496298.57	1338412.19	Картометрический метод	5.0	-
90	-	-	496304.48	1338409.58	Картометрический метод	5.0	-
91	-	-	496311.55	1338401.25	Картометрический метод	5.0	-
92	-	-	496489.56	1338505.09	Картометрический метод	5.0	-
93	-	-	496463.79	1338562.54	Картометрический метод	5.0	-
94	-	-	496447.74	1338598.29	Картометрический метод	5.0	-
95	-	-	496434.05	1338628.82	Картометрический метод	5.0	-

2. Сведения о характерных точках границ объекта

Обозначение характерных точек границ	Существующие координаты, м		Измененные (уточненные) координаты, м		Метод определения координат характерной точки	Средняя квадратическая погрешность положения характерной точки (Mt), м	Описание обозначения точки на местности (при наличии)
	X	Y	X	Y			
1	2	3	4	5	6	7	8
96	-	-	496424.00	1338651.20	Картометрический метод	5.0	-
97	-	-	496414.22	1338672.99	Картометрический метод	5.0	-
98	-	-	496395.47	1338714.78	Картометрический метод	5.0	-
99	-	-	496380.43	1338748.28	Картометрический метод	5.0	-
100	-	-	496379.14	1338751.16	Картометрический метод	5.0	-
101	-	-	496482.75	1338809.97	Картометрический метод	5.0	-
18	-	-	496484.23	1338810.81	Картометрический метод	5.0	-
102	-	-	496235.89	1339375.17	Картометрический метод	5.0	-
103	-	-	496196.76	1339367.29	Картометрический метод	5.0	-
104	-	-	496162.71	1339360.43	Картометрический метод	5.0	-
105	-	-	496160.17	1339354.18	Картометрический метод	5.0	-
106	-	-	496169.63	1339328.95	Картометрический метод	5.0	-
107	-	-	496179.76	1339302.00	Картометрический метод	5.0	-
108	-	-	496189.90	1339275.01	Картометрический метод	5.0	-
109	-	-	496200.06	1339248.07	Картометрический метод	5.0	-
110	-	-	496209.50	1339222.84	Картометрический метод	5.0	-
111	-	-	496219.00	1339197.54	Картометрический метод	5.0	-
112	-	-	496228.39	1339172.55	Картометрический метод	5.0	-
113	-	-	496237.60	1339148.03	Картометрический метод	5.0	-
114	-	-	496245.16	1339127.90	Картометрический метод	5.0	-
115	-	-	496251.60	1339124.97	Картометрический метод	5.0	-
116	-	-	496283.50	1339136.93	Картометрический метод	5.0	-
117	-	-	496321.29	1339151.08	Картометрический метод	5.0	-
118	-	-	496324.18	1339157.52	Картометрический метод	5.0	-
119	-	-	496316.30	1339178.10	Картометрический метод	5.0	-

2. Сведения о характерных точках границ объекта							
Обозначение характерных точек границ	**Существующие координаты, м**		**Измененные (уточненные) координаты, м**		**Метод определения координат характерной точки**	**Средняя квадратическая погрешность положения характерной точки (Mt), м**	**Описание обозначения точки на местности (при наличии)**
	X	**Y**	**X**	**Y**			
1	**2**	**3**	**4**	**5**	**6**	**7**	**8**
120	-	-	496306.75	1339203.03	Картометрический метод	5.0	-
121	-	-	496297.23	1339227.86	Картометрический метод	5.0	-
122	-	-	496287.69	1339252.77	Картометрический метод	5.0	-
123	-	-	496278.08	1339277.86	Картометрический метод	5.0	-
124	-	-	496268.59	1339302.65	Картометрический метод	5.0	-
125	-	-	496259.14	1339327.31	Картометрический метод	5.0	-
126	-	-	496249.64	1339352.09	Картометрический метод	5.0	-
127	-	-	496242.26	1339371.38	Картометрический метод	5.0	-
102	-	-	496235.89	1339375.17	Картометрический метод	5.0	-
128	-	-	495923.42	1338923.87	Картометрический метод	5.0	-
129	-	-	495928.13	1338928.42	Картометрический метод	5.0	-
130	-	-	495937.19	1338937.17	Картометрический метод	5.0	-
131	-	-	495956.45	1338938.50	Картометрический метод	5.0	-
132	-	-	496039.45	1339014.34	Картометрический метод	5.0	-
133	-	-	496041.12	1339020.70	Картометрический метод	5.0	-
134	-	-	496035.30	1339033.54	Картометрический метод	5.0	-
135	-	-	496016.07	1339075.89	Картометрический метод	5.0	-
136	-	-	495992.05	1339062.93	Картометрический метод	5.0	-
137	-	-	495973.27	1339052.80	Картометрический метод	5.0	-
138	-	-	495971.23	1339046.01	Картометрический метод	5.0	-
139	-	-	495990.72	1339009.65	Картометрический метод	5.0	-
140	-	-	495990.82	1338999.82	Картометрический метод	5.0	-
141	-	-	495984.25	1338996.30	Картометрический метод	5.0	-
142	-	-	495971.31	1339020.46	Картометрический метод	5.0	-
143	-	-	495960.65	1339040.35	Картометрический метод	5.0	-

2. Сведения о характерных точках границ объекта

Обозначение характерных точек границ	Существующие координаты, м		Измененные (уточненные) координаты, м		Метод определения координат характерной точки	Средняя квадратическая погрешность положения характерной точки (Mt), м	Описание обозначения точки на местности (при наличии)
	X	Y	X	Y			
1	2	3	4	5	6	7	8
144	-	-	495953.00	1339041.92	Картометрический метод	5.0	-
145	-	-	495922.05	1339025.33	Картометрический метод	5.0	-
146	-	-	495892.79	1339009.65	Картометрический метод	5.0	-
147	-	-	495890.80	1339003.00	Картометрический метод	5.0	-
148	-	-	495902.44	1338981.23	Картометрический метод	5.0	-
149	-	-	495917.68	1338952.73	Картометрический метод	5.0	-
150	-	-	495914.34	1338940.83	Картометрический метод	5.0	-
128	-	-	495923.42	1338923.87	Картометрический метод	5.0	-
151	-	-	496013.88	1339090.96	Картометрический метод	5.0	-
152	-	-	496035.63	1339102.52	Картометрический метод	5.0	-
153	-	-	496045.37	1339107.69	Картометрический метод	5.0	-
154	-	-	496051.94	1339140.84	Картометрический метод	5.0	-
155	-	-	496048.02	1339147.00	Картометрический метод	5.0	-
156	-	-	496020.37	1339152.48	Картометрический метод	5.0	-
157	-	-	496022.70	1339164.25	Картометрический метод	5.0	-
158	-	-	496050.54	1339158.73	Картометрический метод	5.0	-
159	-	-	496056.19	1339162.30	Картометрический метод	5.0	-
160	-	-	496061.77	1339190.45	Картометрический метод	5.0	-
161	-	-	496064.25	1339202.96	Картометрический метод	5.0	-
162	-	-	496052.12	1339235.32	Картометрический метод	5.0	-
163	-	-	496038.96	1339270.42	Картометрический метод	5.0	-
164	-	-	496025.46	1339306.43	Картометрический метод	5.0	-
165	-	-	496014.36	1339336.04	Картометрический метод	5.0	-
166	-	-	495985.27	1339322.89	Картометрический метод	5.0	-
167	-	-	496035.88	1339194.57	Картометрический метод	5.0	-

2. Сведения о характерных точках границ объекта							
Обозначение характерных точек границ	**Существующие координаты, м**		**Измененные (уточненные) координаты, м**		**Метод определения координат характерной точки**	**Средняя квадратическая погрешность положения характерной точки (Mt), м**	**Описание обозначения точки на местности (при наличии)**
	X	**Y**	**X**	**Y**			
1	**2**	**3**	**4**	**5**	**6**	**7**	**8**
168	-	-	495979.21	1339168.07	Картометрический метод	5.0	-
151	-	-	496013.88	1339090.96	Картометрический метод	5.0	-
169	-	-	496321.85	1339107.52	Картометрический метод	5.0	-
170	-	-	496294.20	1339097.18	Картометрический метод	5.0	-
171	-	-	496265.44	1339086.38	Картометрический метод	5.0	-
172	-	-	496262.85	1339080.77	Картометрический метод	5.0	-
173	-	-	496271.52	1339057.72	Картометрический метод	5.0	-
174	-	-	496281.73	1339030.48	Картометрический метод	5.0	-
175	-	-	496291.96	1339003.31	Картометрический метод	5.0	-
176	-	-	496297.56	1338988.41	Картометрический метод	5.0	-
177	-	-	496302.52	1338976.85	Картометрический метод	5.0	-
178	-	-	496334.43	1338990.02	Картометрический метод	5.0	-
179	-	-	496366.68	1339003.34	Картометрический метод	5.0	-
180	-	-	496356.78	1339029.97	Картометрический метод	5.0	-
181	-	-	496346.91	1339056.54	Картометрический метод	5.0	-
182	-	-	496337.18	1339082.69	Картометрический метод	5.0	-
183	-	-	496329.25	1339104.16	Картометрический метод	5.0	-
169	-	-	496321.85	1339107.52	Картометрический метод	5.0	-
184	-	-	496236.39	1339108.08	Картометрический метод	5.0	-
185	-	-	496171.10	1339083.60	Картометрический метод	5.0	-
186	-	-	496166.42	1339081.85	Картометрический метод	5.0	-
187	-	-	496173.79	1339062.18	Картометрический метод	5.0	-
188	-	-	496178.48	1339063.93	Картометрический метод	5.0	-
189	-	-	496243.77	1339088.41	Картометрический метод	5.0	-
184	-	-	496236.39	1339108.08	Картометрический метод	5.0	-

2. Сведения о характерных точках границ объекта

Обозначение характерных точек границ	Существующие координаты, м		Измененные (уточненные) координаты, м		Метод определения координат характерной точки	Средняя квадратическая погрешность положения характерной точки (Mt), м	Описание обозначения точки на местности (при наличии)
	X	Y	X	Y			
1	2	3	4	5	6	7	8
190	-	-	496405.03	1339082.33	Картометрический метод	5.0	-
191	-	-	496406.56	1339073.11	Картометрический метод	5.0	-
192	-	-	496415.28	1339021.63	Картометрический метод	5.0	-
193	-	-	496409.94	1339082.98	Картометрический метод	5.0	-
190	-	-	496405.03	1339082.33	Картометрический метод	5.0	-
194	-	-	498839.94	1344445.77	Картометрический метод	5.0	-
195	-	-	498821.42	1344402.92	Картометрический метод	5.0	-
196	-	-	498841.49	1344394.97	Картометрический метод	5.0	-
197	-	-	498861.91	1344386.90	Картометрический метод	5.0	-
198	-	-	498882.79	1344378.64	Картометрический метод	5.0	-
199	-	-	498903.38	1344370.49	Картометрический метод	5.0	-
200	-	-	498926.23	1344361.45	Картометрический метод	5.0	-
201	-	-	498951.22	1344351.56	Картометрический метод	5.0	-
202	-	-	498957.30	1344395.71	Картометрический метод	5.0	-
203	-	-	498939.68	1344403.22	Картометрический метод	5.0	-
204	-	-	498920.52	1344411.39	Картометрический метод	5.0	-
205	-	-	498899.69	1344420.28	Картометрический метод	5.0	-
206	-	-	498879.68	1344428.82	Картометрический метод	5.0	-
207	-	-	498859.72	1344437.33	Картометрический метод	5.0	-
194	-	-	498839.94	1344445.77	Картометрический метод	5.0	-
208	-	-	498713.29	1344464.89	Картометрический метод	5.0	-
209	-	-	498725.12	1344494.79	Картометрический метод	5.0	-
210	-	-	498696.77	1344506.87	Картометрический метод	5.0	-
211	-	-	498669.42	1344518.52	Картометрический метод	5.0	-
212	-	-	498640.15	1344531.00	Картометрический метод	5.0	-

2. Сведения о характерных точках границ объекта

Обозначение характерных точек границ	Существующие координаты, м		Измененные (уточненные) координаты, м		Метод определения координат характерной точки	Средняя квадратическая погрешность положения характерной точки (Mt), м	Описание обозначения точки на местности (при наличии)
	X	Y	X	Y			
1	2	3	4	5	6	7	8
213	-	-	498617.32	1344540.73	Картометрический метод	5.0	-
214	-	-	498607.84	1344536.65	Картометрический метод	5.0	-
215	-	-	498598.87	1344508.61	Картометрический метод	5.0	-
216	-	-	498640.14	1344492.65	Картометрический метод	5.0	-
208	-	-	498713.29	1344464.89	Картометрический метод	5.0	-
217	-	-	498789.06	1344624.58	Картометрический метод	5.0	-
218	-	-	498777.87	1344599.86	Картометрический метод	5.0	-
219	-	-	498764.85	1344571.16	Картометрический метод	5.0	-
220	-	-	498750.29	1344539.02	Картометрический метод	5.0	-
221	-	-	498736.68	1344508.99	Картометрический метод	5.0	-
222	-	-	498765.12	1344496.85	Картометрический метод	5.0	-
223	-	-	498795.12	1344483.82	Картометрический метод	5.0	-
224	-	-	498822.20	1344472.50	Картометрический метод	5.0	-
225	-	-	498829.13	1344475.73	Картометрический метод	5.0	-
226	-	-	498840.38	1344496.03	Картометрический метод	5.0	-
227	-	-	498853.45	1344519.58	Картометрический метод	5.0	-
228	-	-	498851.99	1344524.58	Картометрический метод	5.0	-
229	-	-	498822.95	1344538.67	Картометрический метод	5.0	-
230	-	-	498793.25	1344553.07	Картометрический метод	5.0	-
231	-	-	498790.73	1344561.10	Картометрический метод	5.0	-
232	-	-	498799.00	1344563.85	Картометрический метод	5.0	-
233	-	-	498830.41	1344548.95	Картометрический метод	5.0	-
234	-	-	498856.10	1344536.78	Картометрический метод	5.0	-
235	-	-	498863.99	1344538.62	Картометрический метод	5.0	-
236	-	-	498876.17	1344560.55	Картометрический метод	5.0	-

2. Сведения о характерных точках границ объекта

Обозначение характерных точек границ	Существующие координаты, м		Измененные (уточненные) координаты, м		Метод определения координат характерной точки	Средняя квадратическая погрешность положения характерной точки (Mt), м	Описание обозначения точки на местности (при наличии)
	X	Y	X	Y			
1	2	3	4	5	6	7	8
237	-	-	498887.84	1344581.59	Картометрический метод	5.0	-
238	-	-	498886.37	1344588.42	Картометрический метод	5.0	-
239	-	-	498860.15	1344603.00	Картометрический метод	5.0	-
240	-	-	498852.64	1344606.87	Картометрический метод	5.0	-
241	-	-	498825.92	1344614.74	Картометрический метод	5.0	-
217	-	-	498789.06	1344624.58	Картометрический метод	5.0	-
242	-	-	498496.54	1344674.77	Картометрический метод	5.0	-
243	-	-	498485.60	1344673.69	Картометрический метод	5.0	-
244	-	-	498457.36	1344673.60	Картометрический метод	5.0	-
245	-	-	498422.42	1344669.68	Картометрический метод	5.0	-
246	-	-	498376.31	1344665.14	Картометрический метод	5.0	-
247	-	-	498373.32	1344662.96	Картометрический метод	5.0	-
248	-	-	498372.32	1344644.19	Картометрический метод	5.0	-
249	-	-	498371.48	1344627.59	Картометрический метод	5.0	-
250	-	-	498418.90	1344606.46	Картометрический метод	5.0	-
251	-	-	498451.12	1344592.04	Картометрический метод	5.0	-
252	-	-	498465.75	1344586.38	Картометрический метод	5.0	-
253	-	-	498479.70	1344582.13	Картометрический метод	5.0	-
254	-	-	498510.32	1344577.29	Картометрический метод	5.0	-
255	-	-	498517.40	1344581.19	Картометрический метод	5.0	-
256	-	-	498519.21	1344610.06	Картометрический метод	5.0	-
257	-	-	498521.10	1344640.23	Картометрический метод	5.0	-
258	-	-	498522.92	1344669.20	Картометрический метод	5.0	-
259	-	-	498518.16	1344673.83	Картометрический метод	5.0	-
242	-	-	498496.54	1344674.77	Картометрический метод	5.0	-

2. Сведения о характерных точках границ объекта

Обозначение характерных точек границ	Существующие координаты, м		Измененные (уточненные) координаты, м		Метод определения координат характерной точки	Средняя квадратическая погрешность положения характерной точки (Mt), м	Описание обозначения точки на местности (при наличии)
	X	Y	X	Y			
1	2	3	4	5	6	7	8
260	-	-	498937.00	1344599.76	Картометрический метод	5.0	-
261	-	-	498962.36	1344592.58	Картометрический метод	5.0	-
262	-	-	498986.99	1344585.61	Картометрический метод	5.0	-
263	-	-	498994.80	1344583.40	Картометрический метод	5.0	-
264	-	-	499003.12	1344583.05	Картометрический метод	5.0	-
265	-	-	499007.92	1344589.64	Картометрический метод	5.0	-
266	-	-	499028.23	1344617.52	Картометрический метод	5.0	-
267	-	-	499042.99	1344637.28	Картометрический метод	5.0	-
268	-	-	499042.11	1344644.39	Картометрический метод	5.0	-
269	-	-	499001.06	1344638.89	Картометрический метод	5.0	-
270	-	-	498982.44	1344636.51	Картометрический метод	5.0	-
271	-	-	498959.96	1344633.85	Картометрический метод	5.0	-
272	-	-	498950.24	1344633.03	Картометрический метод	5.0	-
273	-	-	498943.04	1344631.49	Картометрический метод	5.0	-
274	-	-	498936.64	1344628.92	Картометрический метод	5.0	-
275	-	-	498933.28	1344626.56	Картометрический метод	5.0	-
276	-	-	498932.35	1344625.97	Картометрический метод	5.0	-
277	-	-	498926.95	1344620.76	Картометрический метод	5.0	-
278	-	-	498922.62	1344615.01	Картометрический метод	5.0	-
260	-	-	498937.00	1344599.76	Картометрический метод	5.0	-
279	-	-	498749.65	1344684.62	Картометрический метод	5.0	-
280	-	-	498648.11	1344674.66	Картометрический метод	5.0	-
281	-	-	498829.63	1344626.39	Картометрический метод	5.0	-
282	-	-	498766.32	1344679.47	Картометрический метод	5.0	-
283	-	-	498758.50	1344683.72	Картометрический метод	5.0	-

2. Сведения о характерных точках границ объекта

Обозначение характерных точек границ	Существующие координаты, м		Измененные (уточненные) координаты, м		Метод определения координат характерной точки	Средняя квадратическая погрешность положения характерной точки (Mt), м	Описание обозначения точки на местности (при наличии)
	X	Y	X	Y			
1	2	3	4	5	6	7	8
279	-	-	498749.65	1344684.62	Картометрический метод	5.0	-
284	-	-	498319.42	1344671.27	Картометрический метод	5.0	-
285	-	-	498319.06	1344669.20	Картометрический метод	5.0	-
286	-	-	498316.92	1344651.00	Картометрический метод	5.0	-
287	-	-	498314.49	1344641.26	Картометрический метод	5.0	-
288	-	-	498356.66	1344631.54	Картометрический метод	5.0	-
289	-	-	498358.02	1344658.43	Картометрический метод	5.0	-
290	-	-	498351.96	1344665.57	Картометрический метод	5.0	-
284	-	-	498319.42	1344671.27	Картометрический метод	5.0	-
291	-	-	498240.38	1344655.38	Картометрический метод	5.0	-
292	-	-	498258.19	1344697.89	Картометрический метод	5.0	-
293	-	-	498235.35	1344707.73	Картометрический метод	5.0	-
294	-	-	498203.69	1344721.35	Картометрический метод	5.0	-
295	-	-	498193.96	1344698.87	Картометрический метод	5.0	-
296	-	-	498222.62	1344664.69	Картометрический метод	5.0	-
291	-	-	498240.38	1344655.38	Картометрический метод	5.0	-
297	-	-	477007.78	1336724.83	Картометрический метод	5.0	-
298	-	-	476988.46	1336702.55	Картометрический метод	5.0	-
299	-	-	476968.48	1336679.51	Картометрический метод	5.0	-
300	-	-	476982.79	1336665.24	Картометрический метод	5.0	-
301	-	-	476997.64	1336650.45	Картометрический метод	5.0	-
302	-	-	477011.72	1336636.42	Картометрический метод	5.0	-
303	-	-	477026.11	1336622.08	Картометрический метод	5.0	-
304	-	-	477045.86	1336642.92	Картометрический метод	5.0	-
305	-	-	477066.53	1336664.36	Картометрический метод	5.0	-

2. Сведения о характерных точках границ объекта							
Обозначение характерных точек границ	**Существующие координаты, м**		**Измененные (уточненные) координаты, м**		**Метод определения координат характерной точки**	**Средняя квадратическая погрешность положения характерной точки (Mt), м**	**Описание обозначения точки на местности (при наличии)**
	X	**Y**	**X**	**Y**			
1	**2**	**3**	**4**	**5**	**6**	**7**	**8**
306	-	-	477052.71	1336678.59	Картометрический метод	5.0	-
307	-	-	477051.62	1336677.47	Картометрический метод	5.0	-
308	-	-	477036.13	1336692.85	Картометрический метод	5.0	-
309	-	-	477037.44	1336694.23	Картометрический метод	5.0	-
310	-	-	477021.02	1336709.15	Картометрический метод	5.0	-
311	-	-	477022.43	1336710.71	Картометрический метод	5.0	-
297	-	-	477007.78	1336724.83	Картометрический метод	5.0	-
312	-	-	476970.10	1336269.68	Картометрический метод	5.0	-
313	-	-	476989.71	1336291.55	Картометрический метод	5.0	-
314	-	-	477011.06	1336314.14	Картометрический метод	5.0	-
315	-	-	477012.45	1336315.61	Картометрический метод	5.0	-
316	-	-	476999.54	1336328.66	Картометрический метод	5.0	-
317	-	-	476997.48	1336326.81	Картометрический метод	5.0	-
318	-	-	476982.76	1336342.09	Картометрический метод	5.0	-
319	-	-	476969.20	1336357.08	Картометрический метод	5.0	-
320	-	-	476954.99	1336371.16	Картометрический метод	5.0	-
321	-	-	476934.72	1336349.05	Картометрический метод	5.0	-
322	-	-	476914.64	1336327.03	Картометрический метод	5.0	-
323	-	-	476929.08	1336312.73	Картометрический метод	5.0	-
324	-	-	476942.35	1336297.75	Картометрический метод	5.0	-
325	-	-	476955.17	1336284.36	Картометрический метод	5.0	-
312	-	-	476970.10	1336269.68	Картометрический метод	5.0	-
326	-	-	476916.22	1336620.50	Картометрический метод	5.0	-
327	-	-	476895.35	1336598.11	Картометрический метод	5.0	-
328	-	-	476875.33	1336576.61	Картометрический метод	5.0	-

2. Сведения о характерных точках границ объекта

Обозначение характерных точек границ	Существующие координаты, м		Измененные (уточненные) координаты, м		Метод определения координат характерной точки	Средняя квадратическая погрешность положения характерной точки (Mt), м	Описание обозначения точки на местности (при наличии)
	X	Y	X	Y			
1	2	3	4	5	6	7	8
329	-	-	476889.52	1336561.48	Картометрический метод	5.0	-
330	-	-	476902.88	1336547.49	Картометрический метод	5.0	-
331	-	-	476917.06	1336532.71	Картометрический метод	5.0	-
332	-	-	476931.34	1336518.06	Картометрический метод	5.0	-
333	-	-	476951.01	1336540.30	Картометрический метод	5.0	-
334	-	-	476971.46	1336562.25	Картометрический метод	5.0	-
335	-	-	476957.53	1336576.58	Картометрический метод	5.0	-
336	-	-	476943.78	1336591.20	Картометрический метод	5.0	-
337	-	-	476929.67	1336606.20	Картометрический метод	5.0	-
326	-	-	476916.22	1336620.50	Картометрический метод	5.0	-
338	-	-	477053.94	1336476.66	Картометрический метод	5.0	-
339	-	-	477032.88	1336456.12	Картометрический метод	5.0	-
340	-	-	477032.61	1336456.40	Картометрический метод	5.0	-
341	-	-	477012.08	1336434.77	Картометрический метод	5.0	-
342	-	-	477027.28	1336419.16	Картометрический метод	5.0	-
343	-	-	477026.10	1336417.89	Картометрический метод	5.0	-
344	-	-	477039.87	1336404.25	Картометрический метод	5.0	-
345	-	-	477039.02	1336403.34	Картометрический метод	5.0	-
346	-	-	477052.72	1336390.48	Картометрический метод	5.0	-
347	-	-	477053.95	1336391.83	Картометрический метод	5.0	-
348	-	-	477074.26	1336413.18	Картометрический метод	5.0	-
349	-	-	477094.85	1336434.76	Картометрический метод	5.0	-
350	-	-	477081.31	1336448.40	Картометрический метод	5.0	-
351	-	-	477067.59	1336462.92	Картометрический метод	5.0	-
338	-	-	477053.94	1336476.66	Картометрический метод	5.0	-

2. Сведения о характерных точках границ объекта

Обозначение характерных точек границ	Существующие координаты, м		Измененные (уточненные) координаты, м		Метод определения координат характерной точки	Средняя квадратическая погрешность положения характерной точки (Mt), м	Описание обозначения точки на местности (при наличии)
	X	Y	X	Y			
1	2	3	4	5	6	7	8
352	-	-	481832.28	1337824.08	Картометрический метод	5.0	-
353	-	-	481834.60	1337827.79	Картометрический метод	5.0	-
354	-	-	481836.76	1337833.43	Картометрический метод	5.0	-
355	-	-	481836.71	1337833.43	Картометрический метод	5.0	-
356	-	-	481835.71	1337833.38	Картометрический метод	5.0	-
352	-	-	481832.28	1337824.08	Картометрический метод	5.0	-
357	-	-	476520.77	1336517.52	Картометрический метод	5.0	-
358	-	-	476499.11	1336496.84	Картометрический метод	5.0	-
359	-	-	476513.25	1336482.59	Картометрический метод	5.0	-
360	-	-	476513.54	1336481.11	Картометрический метод	5.0	-
361	-	-	476491.10	1336460.17	Картометрический метод	5.0	-
362	-	-	476505.47	1336446.48	Картометрический метод	5.0	-
363	-	-	476519.85	1336432.26	Картометрический метод	5.0	-
364	-	-	476541.18	1336452.87	Картометрический метод	5.0	-
365	-	-	476562.37	1336474.04	Картометрический метод	5.0	-
366	-	-	476548.60	1336489.20	Картометрический метод	5.0	-
367	-	-	476534.84	1336503.20	Картометрический метод	5.0	-
357	-	-	476520.77	1336517.52	Картометрический метод	5.0	-
368	-	-	476614.96	1336519.21	Картометрический метод	5.0	-
369	-	-	476594.55	1336497.53	Картометрический метод	5.0	-
370	-	-	476574.29	1336477.96	Картометрический метод	5.0	-
371	-	-	476574.83	1336475.28	Картометрический метод	5.0	-
372	-	-	476587.61	1336462.30	Картометрический метод	5.0	-
373	-	-	476588.10	1336462.79	Картометрический метод	5.0	-
374	-	-	476603.03	1336447.80	Картометрический метод	5.0	-

2. Сведения о характерных точках границ объекта

Обозначение характерных точек границ	Существующие координаты, м		Измененные (уточненные) координаты, м		Метод определения координат характерной точки	Средняя квадратическая погрешность положения характерной точки (Mt), м	Описание обозначения точки на местности (при наличии)
	X	Y	X	Y			
1	2	3	4	5	6	7	8
375	-	-	476622.95	1336468.73	Картометрический метод	5.0	-
376	-	-	476643.48	1336490.31	Картометрический метод	5.0	-
377	-	-	476629.19	1336505.00	Картометрический метод	5.0	-
368	-	-	476614.96	1336519.21	Картометрический метод	5.0	-
378	-	-	476839.42	1336146.64	Картометрический метод	5.0	-
379	-	-	476860.01	1336168.55	Картометрический метод	5.0	-
380	-	-	476841.67	1336187.56	Картометрический метод	5.0	-
381	-	-	476828.30	1336202.45	Картометрический метод	5.0	-
382	-	-	476813.48	1336217.69	Картометрический метод	5.0	-
383	-	-	476792.48	1336196.04	Картометрический метод	5.0	-
384	-	-	476807.57	1336180.76	Картометрический метод	5.0	-
385	-	-	476820.98	1336165.84	Картометрический метод	5.0	-
386	-	-	476820.83	1336165.74	Картометрический метод	5.0	-
387	-	-	476834.78	1336151.41	Картометрический метод	5.0	-
378	-	-	476839.42	1336146.64	Картометрический метод	5.0	-
388	-	-	476607.81	1336384.27	Картометрический метод	5.0	-
389	-	-	476628.75	1336405.76	Картометрический метод	5.0	-
390	-	-	476614.65	1336419.96	Картометрический метод	5.0	-
391	-	-	476599.80	1336434.94	Картометрический метод	5.0	-
392	-	-	476579.12	1336413.93	Картометрический метод	5.0	-
393	-	-	476593.73	1336398.47	Картометрический метод	5.0	-
388	-	-	476607.81	1336384.27	Картометрический метод	5.0	-
394	-	-	476954.32	1336991.81	Картометрический метод	5.0	-
395	-	-	476971.77	1337002.27	Картометрический метод	5.0	-
396	-	-	476993.69	1337015.63	Картометрический метод	5.0	-

2. Сведения о характерных точках границ объекта

Обозначение характерных точек границ	Существующие координаты, м		Измененные (уточненные) координаты, м		Метод определения координат характерной точки	Средняя квадратическая погрешность положения характерной точки (Mt), м	Описание обозначения точки на местности (при наличии)
	X	Y	X	Y			
1	2	3	4	5	6	7	8
397	-	-	476981.41	1337036.16	Картометрический метод	5.0	-
398	-	-	476959.59	1337023.11	Картометрический метод	5.0	-
399	-	-	476958.28	1337023.01	Картометрический метод	5.0	-
400	-	-	476954.15	1337028.34	Картометрический метод	5.0	-
401	-	-	476939.20	1337017.47	Картометрический метод	5.0	-
394	-	-	476954.32	1336991.81	Картометрический метод	5.0	-
402	-	-	476950.48	1336784.95	Картометрический метод	5.0	-
403	-	-	476929.30	1336762.99	Картометрический метод	5.0	-
404	-	-	476908.19	1336741.10	Картометрический метод	5.0	-
405	-	-	476922.18	1336726.68	Картометрический метод	5.0	-
406	-	-	476942.72	1336748.54	Картометрический метод	5.0	-
407	-	-	476964.36	1336770.63	Картометрический метод	5.0	-
402	-	-	476950.48	1336784.95	Картометрический метод	5.0	-
408	-	-	476283.58	1336500.84	Картометрический метод	5.0	-
409	-	-	476291.82	1336519.08	Картометрический метод	5.0	-
410	-	-	476281.82	1336524.41	Картометрический метод	5.0	-
411	-	-	476273.04	1336506.45	Картометрический метод	5.0	-
408	-	-	476283.58	1336500.84	Картометрический метод	5.0	-
412	-	-	470537.95	1342590.73	Картометрический метод	5.0	-
413	-	-	470538.49	1342590.81	Картометрический метод	5.0	-
414	-	-	470584.58	1342598.81	Картометрический метод	5.0	-
415	-	-	470613.08	1342604.08	Картометрический метод	5.0	-
416	-	-	470625.13	1342605.99	Картометрический метод	5.0	-
417	-	-	470631.30	1342606.97	Картометрический метод	5.0	-
418	-	-	470644.68	1342609.78	Картометрический метод	5.0	-

2. Сведения о характерных точках границ объекта

Обозначение характерных точек границ	Существующие координаты, м		Измененные (уточненные) координаты, м		Метод определения координат характерной точки	Средняя квадратическая погрешность положения характерной точки (Mt), м	Описание обозначения точки на местности (при наличии)
	X	Y	X	Y			
1	2	3	4	5	6	7	8
419	-	-	470647.18	1342610.87	Картометрический метод	5.0	-
420	-	-	470647.86	1342645.61	Картометрический метод	5.0	-
421	-	-	470647.86	1342666.89	Картометрический метод	5.0	-
422	-	-	470648.85	1342667.07	Картометрический метод	5.0	-
423	-	-	470646.68	1342681.53	Картометрический метод	5.0	-
424	-	-	470654.94	1342683.40	Картометрический метод	5.0	-
425	-	-	470656.54	1342685.96	Картометрический метод	5.0	-
426	-	-	470656.67	1342685.99	Картометрический метод	5.0	-
427	-	-	470656.65	1342686.06	Картометрический метод	5.0	-
428	-	-	470648.01	1342684.02	Картометрический метод	5.0	-
429	-	-	470636.60	1342680.76	Картометрический метод	5.0	-
430	-	-	470517.99	1342643.94	Картометрический метод	5.0	-
431	-	-	470520.40	1342636.45	Картометрический метод	5.0	-
432	-	-	470514.44	1342634.63	Картометрический метод	5.0	-
433	-	-	470518.55	1342616.17	Картометрический метод	5.0	-
434	-	-	470538.76	1342620.47	Картометрический метод	5.0	-
435	-	-	470538.36	1342605.92	Картометрический метод	5.0	-
412	-	-	470537.95	1342590.73	Картометрический метод	5.0	-
436	-	-	470647.71	1342525.14	Картометрический метод	5.0	-
437	-	-	470628.42	1342524.16	Картометрический метод	5.0	-
438	-	-	470628.43	1342524.05	Картометрический метод	5.0	-
439	-	-	470609.64	1342521.25	Картометрический метод	5.0	-
440	-	-	470609.29	1342523.95	Картометрический метод	5.0	-
441	-	-	470584.42	1342521.46	Картометрический метод	5.0	-
442	-	-	470561.03	1342516.07	Картометрический метод	5.0	-

2. Сведения о характерных точках границ объекта							
Обозначение характерных точек границ	**Существующие координаты, м**		**Измененные (уточненные) координаты, м**		**Метод определения координат характерной точки**	**Средняя квадратическая погрешность положения характерной точки (Mt), м**	**Описание обозначения точки на местности (при наличии)**
	X	**Y**	**X**	**Y**			
1	**2**	**3**	**4**	**5**	**6**	**7**	**8**
443	-	-	470536.96	1342515.76	Картометрический метод	5.0	-
444	-	-	470534.57	1342491.25	Картометрический метод	5.0	-
445	-	-	470533.05	1342455.14	Картометрический метод	5.0	-
446	-	-	470534.45	1342453.70	Картометрический метод	5.0	-
447	-	-	470554.89	1342465.27	Картометрический метод	5.0	-
448	-	-	470575.95	1342478.10	Картометрический метод	5.0	-
449	-	-	470582.95	1342479.87	Картометрический метод	5.0	-
450	-	-	470614.25	1342487.58	Картометрический метод	5.0	-
451	-	-	470632.01	1342491.76	Картометрический метод	5.0	-
452	-	-	470633.15	1342490.40	Картометрический метод	5.0	-
453	-	-	470649.16	1342493.97	Картометрический метод	5.0	-
436	-	-	470647.71	1342525.14	Картометрический метод	5.0	-
454	-	-	470406.45	1342197.89	Картометрический метод	5.0	-
455	-	-	470433.30	1342207.37	Картометрический метод	5.0	-
456	-	-	470462.18	1342218.37	Картометрический метод	5.0	-
457	-	-	470467.45	1342219.91	Картометрический метод	5.0	-
458	-	-	470488.56	1342227.88	Картометрический метод	5.0	-
459	-	-	470492.46	1342229.47	Картометрический метод	5.0	-
460	-	-	470511.56	1342237.43	Картометрический метод	5.0	-
461	-	-	470512.18	1342240.06	Картометрический метод	5.0	-
462	-	-	470487.83	1342270.23	Картометрический метод	5.0	-
463	-	-	470462.88	1342260.05	Картометрический метод	5.0	-
464	-	-	470435.99	1342248.79	Картометрический метод	5.0	-
465	-	-	470426.81	1342245.27	Картометрический метод	5.0	-
466	-	-	470409.85	1342237.21	Картометрический метод	5.0	-

2. Сведения о характерных точках границ объекта

Обозначение характерных точек границ	Существующие координаты, м		Измененные (уточненные) координаты, м		Метод определения координат характерной точки	Средняя квадратическая погрешность положения характерной точки (Mt), м	Описание обозначения точки на местности (при наличии)
	X	Y	X	Y			
1	2	3	4	5	6	7	8
467	-	-	470379.75	1342225.69	Картометрический метод	5.0	-
468	-	-	470390.09	1342214.99	Картометрический метод	5.0	-
454	-	-	470406.45	1342197.89	Картометрический метод	5.0	-
469	-	-	470725.43	1343546.40	Картометрический метод	5.0	-
470	-	-	470711.37	1343540.20	Картометрический метод	5.0	-
471	-	-	470707.79	1343536.64	Картометрический метод	5.0	-
472	-	-	470693.01	1343530.96	Картометрический метод	5.0	-
473	-	-	470690.81	1343529.18	Картометрический метод	5.0	-
474	-	-	470690.59	1343527.90	Картометрический метод	5.0	-
475	-	-	470693.33	1343501.99	Картометрический метод	5.0	-
476	-	-	470697.12	1343460.69	Картометрический метод	5.0	-
477	-	-	470699.43	1343441.19	Картометрический метод	5.0	-
478	-	-	470700.18	1343441.54	Картометрический метод	5.0	-
479	-	-	470702.74	1343421.18	Картометрический метод	5.0	-
480	-	-	470705.31	1343400.82	Картометрический метод	5.0	-
481	-	-	470707.24	1343385.46	Картометрический метод	5.0	-
482	-	-	470707.97	1343381.38	Картометрический метод	5.0	-
483	-	-	470706.89	1343380.89	Картометрический метод	5.0	-
484	-	-	470710.94	1343365.84	Картометрический метод	5.0	-
485	-	-	470713.82	1343364.26	Картометрический метод	5.0	-
486	-	-	470730.02	1343368.31	Картометрический метод	5.0	-
487	-	-	470748.99	1343373.91	Картометрический метод	5.0	-
488	-	-	470750.11	1343375.33	Картометрический метод	5.0	-
489	-	-	470746.75	1343398.15	Картометрический метод	5.0	-
490	-	-	470740.50	1343438.13	Картометрический метод	5.0	-

2. Сведения о характерных точках границ объекта

Обозначение характерных точек границ	Существующие координаты, м		Измененные (уточненные) координаты, м		Метод определения координат характерной точки	Средняя квадратическая погрешность положения характерной точки (Mt), м	Описание обозначения точки на местности (при наличии)
	X	Y	X	Y			
1	2	3	4	5	6	7	8
491	-	-	470737.99	1343457.66	Картометрический метод	5.0	-
492	-	-	470739.04	1343458.31	Картометрический метод	5.0	-
493	-	-	470735.48	1343485.21	Картометрический метод	5.0	-
494	-	-	470731.68	1343509.77	Картометрический метод	5.0	-
495	-	-	470726.91	1343542.33	Картометрический метод	5.0	-
469	-	-	470725.43	1343546.40	Картометрический метод	5.0	-
496	-	-	470533.07	1343467.34	Картометрический метод	5.0	-
497	-	-	470545.28	1343472.78	Картометрический метод	5.0	-
498	-	-	470539.02	1343485.37	Картометрический метод	5.0	-
499	-	-	470533.22	1343480.36	Картометрический метод	5.0	-
500	-	-	470528.73	1343476.49	Картометрический метод	5.0	-
496	-	-	470533.07	1343467.34	Картометрический метод	5.0	-
501	-	-	473366.35	1338391.71	Картометрический метод	5.0	-
502	-	-	473373.76	1338408.10	Картометрический метод	5.0	-
503	-	-	473379.83	1338424.83	Картометрический метод	5.0	-
504	-	-	473380.08	1338425.66	Картометрический метод	5.0	-
505	-	-	473364.94	1338392.23	Картометрический метод	5.0	-
501	-	-	473366.35	1338391.71	Картометрический метод	5.0	-
506	-	-	473393.53	1338423.04	Картометрический метод	5.0	-
507	-	-	473395.43	1338426.60	Картометрический метод	5.0	-
508	-	-	473391.95	1338433.84	Картометрический метод	5.0	-
509	-	-	473395.13	1338437.44	Картометрический метод	5.0	-
510	-	-	473393.98	1338439.07	Картометрический метод	5.0	-
511	-	-	473403.07	1338450.24	Картометрический метод	5.0	-
512	-	-	473397.26	1338453.55	Картометрический метод	5.0	-

2. Сведения о характерных точках границ объекта

Обозначение характерных точек границ	Существующие координаты, м		Измененные (уточненные) координаты, м		Метод определения координат характерной точки	Средняя квадратическая погрешность положения характерной точки (Mt), м	Описание обозначения точки на местности (при наличии)
	X	Y	X	Y			
1	2	3	4	5	6	7	8
513	-	-	473385.47	1338437.58	Картометрический метод	5.0	-
514	-	-	473381.24	1338428.24	Картометрический метод	5.0	-
515	-	-	473380.41	1338426.41	Картометрический метод	5.0	-
506	-	-	473393.53	1338423.04	Картометрический метод	5.0	-
516	-	-	473376.85	1338317.27	Картометрический метод	5.0	-
517	-	-	473420.80	1338341.15	Картометрический метод	5.0	-
518	-	-	473416.40	1338359.23	Картометрический метод	5.0	-
519	-	-	473417.46	1338375.38	Картометрический метод	5.0	-
520	-	-	473412.94	1338388.95	Картометрический метод	5.0	-
521	-	-	473413.00	1338385.25	Картометрический метод	5.0	-
522	-	-	473356.33	1338373.19	Картометрический метод	5.0	-
523	-	-	473352.42	1338364.56	Картометрический метод	5.0	-
524	-	-	473355.94	1338355.22	Картометрический метод	5.0	-
525	-	-	473365.93	1338338.07	Картометрический метод	5.0	-
516	-	-	473376.85	1338317.27	Картометрический метод	5.0	-
526	-	-	470933.77	1342695.55	Картометрический метод	5.0	-
527	-	-	470888.03	1342686.53	Картометрический метод	5.0	-
528	-	-	470883.90	1342685.43	Картометрический метод	5.0	-
529	-	-	470848.94	1342678.70	Картометрический метод	5.0	-
530	-	-	470838.65	1342676.27	Картометрический метод	5.0	-
531	-	-	470838.91	1342675.25	Картометрический метод	5.0	-
532	-	-	470837.37	1342674.76	Картометрический метод	5.0	-
533	-	-	470835.39	1342671.62	Картометрический метод	5.0	-
534	-	-	470835.89	1342671.02	Картометрический метод	5.0	-
535	-	-	470836.23	1342668.30	Картометрический метод	5.0	-

2. Сведения о характерных точках границ объекта							
Обозначение характерных точек границ	**Существующие координаты, м**		**Измененные (уточненные) координаты, м**		**Метод определения координат характерной точки**	**Средняя квадратическая погрешность положения характерной точки (Mt), м**	**Описание обозначения точки на местности (при наличии)**
	X	**Y**	**X**	**Y**			
1	**2**	**3**	**4**	**5**	**6**	**7**	**8**
536	-	-	470836.98	1342664.76	Картометрический метод	5.0	-
537	-	-	470838.26	1342655.15	Картометрический метод	5.0	-
538	-	-	470837.95	1342654.26	Картометрический метод	5.0	-
539	-	-	470840.38	1342638.02	Картометрический метод	5.0	-
540	-	-	470843.29	1342618.16	Картометрический метод	5.0	-
541	-	-	470846.09	1342601.23	Картометрический метод	5.0	-
542	-	-	470848.58	1342585.45	Картометрический метод	5.0	-
543	-	-	470849.99	1342578.26	Картометрический метод	5.0	-
544	-	-	470851.22	1342570.95	Картометрический метод	5.0	-
545	-	-	470854.85	1342548.26	Картометрический метод	5.0	-
546	-	-	470856.31	1342544.18	Картометрический метод	5.0	-
547	-	-	470858.46	1342545.14	Картометрический метод	5.0	-
548	-	-	470861.15	1342546.97	Картометрический метод	5.0	-
549	-	-	470874.82	1342555.84	Картометрический метод	5.0	-
550	-	-	470885.52	1342560.61	Картометрический метод	5.0	-
551	-	-	470903.44	1342564.48	Картометрический метод	5.0	-
552	-	-	470932.34	1342571.00	Картометрический метод	5.0	-
553	-	-	470931.14	1342574.07	Картометрический метод	5.0	-
554	-	-	470934.84	1342576.33	Картометрический метод	5.0	-
555	-	-	470938.03	1342573.02	Картометрический метод	5.0	-
556	-	-	470941.13	1342576.32	Картометрический метод	5.0	-
557	-	-	470941.21	1342590.48	Картометрический метод	5.0	-
558	-	-	470940.82	1342607.30	Картометрический метод	5.0	-
559	-	-	470940.34	1342627.13	Картометрический метод	5.0	-
560	-	-	470940.41	1342631.74	Картометрический метод	5.0	-

2. Сведения о характерных точках границ объекта

Обозначение характерных точек границ	Существующие координаты, м		Измененные (уточненные) координаты, м		Метод определения координат характерной точки	Средняя квадратическая погрешность положения характерной точки (Mt), м	Описание обозначения точки на местности (при наличии)
	X	Y	X	Y			
1	2	3	4	5	6	7	8
561	-	-	470939.99	1342658.77	Картометрический метод	5.0	-
562	-	-	470939.73	1342675.83	Картометрический метод	5.0	-
526	-	-	470933.77	1342695.55	Картометрический метод	5.0	-
563	-	-	476696.74	1336293.35	Картометрический метод	5.0	-
564	-	-	476710.71	1336279.02	Картометрический метод	5.0	-
565	-	-	476732.77	1336300.92	Картометрический метод	5.0	-
566	-	-	476718.53	1336315.28	Картометрический метод	5.0	-
563	-	-	476696.74	1336293.35	Картометрический метод	5.0	-
567	-	-	476650.96	1336339.38	Картометрический метод	5.0	-
568	-	-	476673.43	1336361.48	Картометрический метод	5.0	-
569	-	-	476659.87	1336374.97	Картометрический метод	5.0	-
570	-	-	476637.65	1336353.20	Картометрический метод	5.0	-
567	-	-	476650.96	1336339.38	Картометрический метод	5.0	-
571	-	-	475937.34	1338575.13	Картометрический метод	5.0	-
572	-	-	475933.87	1338555.13	Картометрический метод	5.0	-
573	-	-	475930.47	1338535.42	Картометрический метод	5.0	-
574	-	-	475927.08	1338515.69	Картометрический метод	5.0	-
575	-	-	475922.00	1338486.13	Картометрический метод	5.0	-
576	-	-	475917.00	1338456.57	Картометрический метод	5.0	-
577	-	-	475913.59	1338436.86	Картометрический метод	5.0	-
578	-	-	475911.90	1338427.03	Картометрический метод	5.0	-
579	-	-	475910.37	1338416.93	Картометрический метод	5.0	-
580	-	-	475934.75	1338412.89	Картометрический метод	5.0	-
581	-	-	475931.78	1338394.96	Картометрический метод	5.0	-
582	-	-	475908.31	1338399.00	Картометрический метод	5.0	-

2. Сведения о характерных точках границ объекта

Обозначение характерных точек границ	Существующие координаты, м		Измененные (уточненные) координаты, м		Метод определения координат характерной точки	Средняя квадратическая погрешность положения характерной точки (Mt), м	Описание обозначения точки на местности (при наличии)
	X	Y	X	Y			
1	2	3	4	5	6	7	8
583	-	-	475904.91	1338379.29	Картометрический метод	5.0	-
584	-	-	475901.52	1338359.58	Картометрический метод	5.0	-
585	-	-	475898.12	1338339.87	Картометрический метод	5.0	-
586	-	-	475894.73	1338320.16	Картометрический метод	5.0	-
587	-	-	475891.34	1338300.45	Картометрический метод	5.0	-
588	-	-	475887.95	1338280.74	Картометрический метод	5.0	-
589	-	-	475884.55	1338261.03	Картометрический метод	5.0	-
590	-	-	475881.16	1338241.32	Картометрический метод	5.0	-
591	-	-	475876.83	1338216.60	Картометрический метод	5.0	-
592	-	-	475906.71	1338213.31	Картометрический метод	5.0	-
593	-	-	475936.75	1338210.00	Картометрический метод	5.0	-
594	-	-	475940.29	1338231.14	Картометрический метод	5.0	-
595	-	-	475943.68	1338250.85	Картометрический метод	5.0	-
596	-	-	475947.08	1338270.56	Картометрический метод	5.0	-
597	-	-	475950.47	1338290.27	Картометрический метод	5.0	-
598	-	-	475953.84	1338309.98	Картометрический метод	5.0	-
599	-	-	475957.25	1338329.69	Картометрический метод	5.0	-
600	-	-	475960.65	1338349.40	Картометрический метод	5.0	-
601	-	-	475964.05	1338369.11	Картометрический метод	5.0	-
602	-	-	475967.44	1338388.82	Картометрический метод	5.0	-
603	-	-	475970.58	1338406.77	Картометрический метод	5.0	-
604	-	-	475969.31	1338406.97	Картометрический метод	5.0	-
605	-	-	475972.71	1338426.68	Картометрический метод	5.0	-
606	-	-	475976.10	1338446.39	Картометрический метод	5.0	-
607	-	-	475979.49	1338466.10	Картометрический метод	5.0	-

2. Сведения о характерных точках границ объекта							
Обозначение характерных точек границ	**Существующие координаты, м**		**Измененные (уточненные) координаты, м**		**Метод определения координат характерной точки**	**Средняя квадратическая погрешность положения характерной точки (Mt), м**	**Описание обозначения точки на местности (при наличии)**
	X	**Y**	**X**	**Y**			
1	**2**	**3**	**4**	**5**	**6**	**7**	**8**
608	-	-	475982.82	1338485.82	Картометрический метод	5.0	-
609	-	-	475986.21	1338505.53	Картометрический метод	5.0	-
610	-	-	475989.60	1338525.24	Картометрический метод	5.0	-
611	-	-	475993.00	1338544.95	Картометрический метод	5.0	-
612	-	-	475997.09	1338568.57	Картометрический метод	5.0	-
613	-	-	475967.18	1338571.85	Картометрический метод	5.0	-
571	-	-	475937.34	1338575.13	Картометрический метод	5.0	-
614	-	-	475769.39	1338414.37	Картометрический метод	5.0	-
615	-	-	475766.05	1338394.65	Картометрический метод	5.0	-
616	-	-	475762.71	1338374.93	Картометрический метод	5.0	-
617	-	-	475759.30	1338354.80	Картометрический метод	5.0	-
618	-	-	475756.23	1338335.03	Картометрический метод	5.0	-
619	-	-	475752.95	1338315.73	Картометрический метод	5.0	-
620	-	-	475749.60	1338296.02	Картометрический метод	5.0	-
621	-	-	475746.25	1338276.30	Картометрический метод	5.0	-
622	-	-	475742.91	1338256.58	Картометрический метод	5.0	-
623	-	-	475737.70	1338231.25	Картометрический метод	5.0	-
624	-	-	475768.37	1338227.73	Картометрический метод	5.0	-
625	-	-	475798.23	1338224.29	Картометрический метод	5.0	-
626	-	-	475802.06	1338246.54	Картометрический метод	5.0	-
627	-	-	475805.41	1338266.26	Картометрический метод	5.0	-
628	-	-	475808.75	1338285.98	Картометрический метод	5.0	-
629	-	-	475812.11	1338305.69	Картометрический метод	5.0	-
630	-	-	475815.45	1338325.41	Картометрический метод	5.0	-
631	-	-	475818.52	1338345.18	Картометрический метод	5.0	-

2. Сведения о характерных точках границ объекта							
Обозначение характерных точек границ	**Существующие координаты, м**		**Измененные (уточненные) координаты, м**		**Метод определения координат характерной точки**	**Средняя квадратическая погрешность положения характерной точки (Mt), м**	**Описание обозначения точки на местности (при наличии)**
	X	**Y**	**X**	**Y**			
1	**2**	**3**	**4**	**5**	**6**	**7**	**8**
632	-	-	475825.21	1338384.61	Картометрический метод	5.0	-
633	-	-	475828.56	1338404.33	Картометрический метод	5.0	-
634	-	-	475798.98	1338409.35	Картометрический метод	5.0	-
614	-	-	475769.39	1338414.37	Картометрический метод	5.0	-
635	-	-	476449.71	1336687.12	Картометрический метод	5.0	-
636	-	-	476428.36	1336666.63	Картометрический метод	5.0	-
637	-	-	476408.68	1336644.77	Картометрический метод	5.0	-
638	-	-	476422.60	1336630.81	Картометрический метод	5.0	-
639	-	-	476437.43	1336614.42	Картометрический метод	5.0	-
640	-	-	476450.13	1336600.23	Картометрический метод	5.0	-
641	-	-	476457.54	1336592.65	Картометрический метод	5.0	-
642	-	-	476465.01	1336585.60	Картометрический метод	5.0	-
643	-	-	476479.29	1336571.44	Картометрический метод	5.0	-
644	-	-	476493.79	1336557.21	Картометрический метод	5.0	-
645	-	-	476515.00	1336579.35	Картометрический метод	5.0	-
646	-	-	476535.61	1336600.85	Картометрический метод	5.0	-
647	-	-	476520.35	1336616.16	Картометрический метод	5.0	-
648	-	-	476506.84	1336630.10	Картометрический метод	5.0	-
649	-	-	476505.28	1336631.84	Картометрический метод	5.0	-
650	-	-	476506.72	1336633.16	Картометрический метод	5.0	-
651	-	-	476503.07	1336637.07	Картометрический метод	5.0	-
652	-	-	476500.64	1336634.65	Картометрический метод	5.0	-
653	-	-	476492.02	1336643.35	Картометрический метод	5.0	-
654	-	-	476487.25	1336648.49	Картометрический метод	5.0	-
655	-	-	476489.48	1336650.66	Картометрический метод	5.0	-

2. Сведения о характерных точках границ объекта							
Обозначение характерных точек границ	**Существующие координаты, м**		**Измененные (уточненные) координаты, м**		**Метод определения координат характерной точки**	**Средняя квадратическая погрешность положения характерной точки (Mt), м**	**Описание обозначения точки на местности (при наличии)**
	X	**Y**	**X**	**Y**			
1	**2**	**3**	**4**	**5**	**6**	**7**	**8**
656	-	-	476484.91	1336655.51	Картометрический метод	5.0	-
657	-	-	476482.85	1336653.49	Картометрический метод	5.0	-
658	-	-	476479.75	1336656.70	Картометрический метод	5.0	-
659	-	-	476464.80	1336671.95	Картометрический метод	5.0	-
635	-	-	476449.71	1336687.12	Картометрический метод	5.0	-
660	-	-	476071.80	1336456.83	Картометрический метод	5.0	-
661	-	-	476082.07	1336477.21	Картометрический метод	5.0	-
662	-	-	476091.42	1336495.45	Картометрический метод	5.0	-
663	-	-	476101.03	1336514.21	Картометрический метод	5.0	-
664	-	-	476103.06	1336518.32	Картометрический метод	5.0	-
665	-	-	476110.79	1336533.88	Картометрический метод	5.0	-
666	-	-	476120.02	1336552.52	Картометрический метод	5.0	-
667	-	-	476080.67	1336571.91	Картометрический метод	5.0	-
668	-	-	476071.12	1336553.31	Картометрический метод	5.0	-
669	-	-	476063.43	1336537.95	Картометрический метод	5.0	-
670	-	-	476062.18	1336535.44	Картометрический метод	5.0	-
671	-	-	476051.54	1336516.17	Картометрический метод	5.0	-
672	-	-	476041.50	1336498.40	Картометрический метод	5.0	-
673	-	-	476036.74	1336489.02	Картометрический метод	5.0	-
660	-	-	476071.80	1336456.83	Картометрический метод	5.0	-
674	-	-	476171.25	1336642.12	Картометрический метод	5.0	-
675	-	-	476165.26	1336629.25	Картометрический метод	5.0	-
676	-	-	476156.86	1336611.11	Картометрический метод	5.0	-
677	-	-	476148.43	1336592.93	Картометрический метод	5.0	-
678	-	-	476139.91	1336574.16	Картометрический метод	5.0	-

2. Сведения о характерных точках границ объекта							
Обозначение характерных точек границ	**Существующие координаты, м**		**Измененные (уточненные) координаты, м**		**Метод определения координат характерной точки**	**Средняя квадратическая погрешность положения характерной точки (Mt), м**	**Описание обозначения точки на местности (при наличии)**
	X	**Y**	**X**	**Y**			
1	**2**	**3**	**4**	**5**	**6**	**7**	**8**
679	-	-	476136.32	1336565.46	Картометрический метод	5.0	-
680	-	-	476132.85	1336557.04	Картометрический метод	5.0	-
681	-	-	476162.78	1336541.35	Картометрический метод	5.0	-
682	-	-	476189.96	1336528.06	Картометрический метод	5.0	-
683	-	-	476194.63	1336536.89	Картометрический метод	5.0	-
684	-	-	476199.20	1336545.54	Картометрический метод	5.0	-
685	-	-	476208.00	1336564.84	Картометрический метод	5.0	-
686	-	-	476215.29	1336581.66	Картометрический метод	5.0	-
687	-	-	476222.39	1336598.24	Картометрический метод	5.0	-
688	-	-	476220.90	1336602.65	Картометрический метод	5.0	-
689	-	-	476209.54	1336608.01	Картометрический метод	5.0	-
690	-	-	476213.32	1336616.19	Картометрический метод	5.0	-
691	-	-	476226.80	1336609.35	Картометрический метод	5.0	-
692	-	-	476227.99	1336611.90	Картометрический метод	5.0	-
674	-	-	476171.25	1336642.12	Картометрический метод	5.0	-
693	-	-	474422.28	1338257.32	Картометрический метод	5.0	-
694	-	-	474427.87	1338274.72	Картометрический метод	5.0	-
695	-	-	474428.53	1338289.39	Картометрический метод	5.0	-
696	-	-	474430.04	1338335.43	Картометрический метод	5.0	-
697	-	-	474428.76	1338336.65	Картометрический метод	5.0	-
698	-	-	474405.93	1338350.22	Картометрический метод	5.0	-
699	-	-	474389.84	1338321.49	Картометрический метод	5.0	-
700	-	-	474394.71	1338318.01	Картометрический метод	5.0	-
701	-	-	474383.67	1338301.73	Картометрический метод	5.0	-
702	-	-	474402.48	1338281.98	Картометрический метод	5.0	-

2. Сведения о характерных точках границ объекта

Обозначение характерных точек границ	Существующие координаты, м		Измененные (уточненные) координаты, м		Метод определения координат характерной точки	Средняя квадратическая погрешность положения характерной точки (Mt), м	Описание обозначения точки на местности (при наличии)
	X	Y	X	Y			
1	2	3	4	5	6	7	8
693	-	-	474422.28	1338257.32	Картометрический метод	5.0	-
703	-	-	479682.16	1338950.87	Картометрический метод	5.0	-
704	-	-	479694.71	1338975.09	Картометрический метод	5.0	-
705	-	-	479701.56	1338988.30	Картометрический метод	5.0	-
706	-	-	479697.20	1339010.37	Картометрический метод	5.0	-
707	-	-	479691.97	1339036.65	Картометрический метод	5.0	-
708	-	-	479686.65	1339063.03	Картометрический метод	5.0	-
709	-	-	479683.34	1339065.20	Картометрический метод	5.0	-
710	-	-	479659.92	1339060.04	Картометрический метод	5.0	-
711	-	-	479633.43	1339054.24	Картометрический метод	5.0	-
712	-	-	479631.00	1339050.43	Картометрический метод	5.0	-
713	-	-	479634.55	1339027.81	Картометрический метод	5.0	-
714	-	-	479638.93	1338999.89	Картометрический метод	5.0	-
715	-	-	479642.99	1338974.07	Картометрический метод	5.0	-
716	-	-	479655.77	1338966.51	Картометрический метод	5.0	-
703	-	-	479682.16	1338950.87	Картометрический метод	5.0	-
717	-	-	471219.31	1343222.13	Картометрический метод	5.0	-
718	-	-	471220.35	1343223.20	Картометрический метод	5.0	-
719	-	-	471211.28	1343230.37	Картометрический метод	5.0	-
720	-	-	471216.86	1343224.64	Картометрический метод	5.0	-
717	-	-	471219.31	1343222.13	Картометрический метод	5.0	-
721	-	-	480413.96	1339644.24	Картометрический метод	5.0	-
722	-	-	480390.55	1339611.31	Картометрический метод	5.0	-
723	-	-	480389.37	1339613.09	Картометрический метод	5.0	-
724	-	-	480367.78	1339582.39	Картометрический метод	5.0	-

2. Сведения о характерных точках границ объекта

Обозначение характерных точек границ	Существующие координаты, м		Измененные (уточненные) координаты, м		Метод определения координат характерной точки	Средняя квадратическая погрешность положения характерной точки (Mt), м	Описание обозначения точки на местности (при наличии)
	X	Y	X	Y			
1	2	3	4	5	6	7	8
725	-	-	480368.07	1339580.06	Картометрический метод	5.0	-
726	-	-	480376.15	1339567.46	Картометрический метод	5.0	-
727	-	-	480385.88	1339552.21	Картометрический метод	5.0	-
728	-	-	480395.98	1339535.56	Картометрический метод	5.0	-
729	-	-	480405.63	1339519.58	Картометрический метод	5.0	-
730	-	-	480416.12	1339502.46	Картометрический метод	5.0	-
731	-	-	480422.30	1339492.57	Картометрический метод	5.0	-
732	-	-	480461.78	1339501.14	Картометрический метод	5.0	-
733	-	-	480495.12	1339509.82	Картометрический метод	5.0	-
734	-	-	480496.71	1339513.32	Картометрический метод	5.0	-
735	-	-	480484.92	1339532.47	Картометрический метод	5.0	-
736	-	-	480473.74	1339549.63	Картометрический метод	5.0	-
737	-	-	480462.49	1339567.90	Картометрический метод	5.0	-
738	-	-	480461.69	1339567.53	Картометрический метод	5.0	-
739	-	-	480450.65	1339584.45	Картометрический метод	5.0	-
740	-	-	480439.72	1339601.16	Картометрический метод	5.0	-
741	-	-	480430.45	1339619.06	Картометрический метод	5.0	-
721	-	-	480413.96	1339644.24	Картометрический метод	5.0	-
742	-	-	480624.78	1339585.66	Картометрический метод	5.0	-
743	-	-	480623.39	1339576.99	Картометрический метод	5.0	-
744	-	-	480621.31	1339585.54	Картометрический метод	5.0	-
745	-	-	480613.74	1339583.06	Картометрический метод	5.0	-
746	-	-	480615.03	1339576.51	Картометрический метод	5.0	-
747	-	-	480605.06	1339575.34	Картометрический метод	5.0	-
748	-	-	480605.84	1339566.17	Картометрический метод	5.0	-

2. Сведения о характерных точках границ объекта							
Обозначение характерных точек границ	**Существующие координаты, м**		**Измененные (уточненные) координаты, м**		**Метод определения координат характерной точки**	**Средняя квадратическая погрешность положения характерной точки (Mt), м**	**Описание обозначения точки на местности (при наличии)**
	X	**Y**	**X**	**Y**			
1	**2**	**3**	**4**	**5**	**6**	**7**	**8**
749	-	-	480583.22	1339563.49	Картометрический метод	5.0	-
750	-	-	480587.87	1339533.08	Картометрический метод	5.0	-
751	-	-	480611.85	1339537.89	Картометрический метод	5.0	-
752	-	-	480631.90	1339543.10	Картометрический метод	5.0	-
753	-	-	480630.24	1339549.69	Картометрический метод	5.0	-
754	-	-	480649.81	1339549.73	Картометрический метод	5.0	-
755	-	-	480655.20	1339579.80	Картометрический метод	5.0	-
756	-	-	480648.29	1339581.28	Картометрический метод	5.0	-
757	-	-	480647.42	1339577.22	Картометрический метод	5.0	-
758	-	-	480630.18	1339580.38	Картометрический метод	5.0	-
759	-	-	480630.76	1339584.88	Картометрический метод	5.0	-
742	-	-	480624.78	1339585.66	Картометрический метод	5.0	-
760	-	-	479746.80	1338841.83	Картометрический метод	5.0	-
761	-	-	479750.10	1338844.49	Картометрический метод	5.0	-
762	-	-	479752.44	1338865.45	Картометрический метод	5.0	-
763	-	-	479755.09	1338891.40	Картометрический метод	5.0	-
764	-	-	479731.40	1338905.43	Картометрический метод	5.0	-
765	-	-	479718.46	1338876.40	Картометрический метод	5.0	-
766	-	-	479719.06	1338844.78	Картометрический метод	5.0	-
760	-	-	479746.80	1338841.83	Картометрический метод	5.0	-
767	-	-	479627.12	1338538.78	Картометрический метод	5.0	-
768	-	-	479650.86	1338575.96	Картометрический метод	5.0	-
769	-	-	479644.96	1338579.72	Картометрический метод	5.0	-
770	-	-	479614.40	1338579.75	Картометрический метод	5.0	-
771	-	-	479602.32	1338567.13	Картометрический метод	5.0	-

2. Сведения о характерных точках границ объекта

Обозначение характерных точек границ	Существующие координаты, м		Измененные (уточненные) координаты, м		Метод определения координат характерной точки	Средняя квадратическая погрешность положения характерной точки (Mt), м	Описание обозначения точки на местности (при наличии)
	X	Y	X	Y			
1	2	3	4	5	6	7	8
767	-	-	479627.12	1338538.78	Картометрический метод	5.0	-
772	-	-	496055.15	1340786.45	Картометрический метод	5.0	-
773	-	-	496056.63	1340830.78	Картометрический метод	5.0	-
774	-	-	496020.64	1340831.92	Картометрический метод	5.0	-
775	-	-	496016.35	1340798.72	Картометрический метод	5.0	-
776	-	-	496015.90	1340781.64	Картометрический метод	5.0	-
772	-	-	496055.15	1340786.45	Картометрический метод	5.0	-
777	-	-	480524.10	1339952.85	Картометрический метод	5.0	-
778	-	-	480495.76	1339936.35	Картометрический метод	5.0	-
779	-	-	480475.01	1339922.53	Картометрический метод	5.0	-
780	-	-	480454.09	1339910.28	Картометрический метод	5.0	-
781	-	-	480453.21	1339911.66	Картометрический метод	5.0	-
782	-	-	480433.60	1339898.53	Картометрический метод	5.0	-
783	-	-	480413.69	1339885.20	Картометрический метод	5.0	-
784	-	-	480414.47	1339883.96	Картометрический метод	5.0	-
785	-	-	480395.02	1339871.77	Картометрический метод	5.0	-
786	-	-	480374.52	1339859.40	Картометрический метод	5.0	-
787	-	-	480355.86	1339848.50	Картометрический метод	5.0	-
788	-	-	480336.09	1339835.38	Картометрический метод	5.0	-
789	-	-	480335.94	1339835.64	Картометрический метод	5.0	-
790	-	-	480316.79	1339822.91	Картометрический метод	5.0	-
791	-	-	480297.18	1339810.64	Картометрический метод	5.0	-
792	-	-	480277.88	1339799.71	Картометрический метод	5.0	-
793	-	-	480257.54	1339786.30	Картометрический метод	5.0	-
794	-	-	480241.06	1339775.90	Картометрический метод	5.0	-

2. Сведения о характерных точках границ объекта							
Обозначение характерных точек границ	**Существующие координаты, м**		**Измененные (уточненные) координаты, м**		**Метод определения координат характерной точки**	**Средняя квадратическая погрешность положения характерной точки (Mt), м**	**Описание обозначения точки на местности (при наличии)**
	X	**Y**	**X**	**Y**			
1	**2**	**3**	**4**	**5**	**6**	**7**	**8**
795	-	-	480221.72	1339763.69	Картометрический метод	5.0	-
796	-	-	480205.86	1339753.70	Картометрический метод	5.0	-
797	-	-	480210.93	1339721.19	Картометрический метод	5.0	-
798	-	-	480218.08	1339690.10	Картометрический метод	5.0	-
799	-	-	480242.59	1339704.61	Картометрический метод	5.0	-
800	-	-	480264.79	1339718.15	Картометрический метод	5.0	-
801	-	-	480287.15	1339731.79	Картометрический метод	5.0	-
802	-	-	480288.81	1339728.85	Картометрический метод	5.0	-
803	-	-	480309.36	1339741.37	Картометрический метод	5.0	-
804	-	-	480308.34	1339743.05	Картометрический метод	5.0	-
805	-	-	480329.34	1339755.76	Картометрический метод	5.0	-
806	-	-	480350.76	1339767.79	Картометрический метод	5.0	-
807	-	-	480371.31	1339781.05	Картометрический метод	5.0	-
808	-	-	480392.74	1339794.88	Картометрический метод	5.0	-
809	-	-	480413.75	1339808.22	Картометрический метод	5.0	-
810	-	-	480414.75	1339806.64	Картометрический метод	5.0	-
811	-	-	480433.88	1339819.05	Картометрический метод	5.0	-
812	-	-	480450.66	1339836.15	Картометрический метод	5.0	-
813	-	-	480476.49	1339850.79	Картометрический метод	5.0	-
814	-	-	480498.17	1339868.09	Картометрический метод	5.0	-
815	-	-	480496.71	1339870.25	Картометрический метод	5.0	-
816	-	-	480522.76	1339895.28	Картометрический метод	5.0	-
817	-	-	480512.44	1339909.74	Картометрический метод	5.0	-
818	-	-	480523.91	1339914.60	Картометрический метод	5.0	-
777	-	-	480524.10	1339952.85	Картометрический метод	5.0	-

2. Сведения о характерных точках границ объекта

Обозначение характерных точек границ	Существующие координаты, м		Измененные (уточненные) координаты, м		Метод определения координат характерной точки	Средняя квадратическая погрешность положения характерной точки (Mt), м	Описание обозначения точки на местности (при наличии)
	X	Y	X	Y			
1	2	3	4	5	6	7	8
819	-	-	480874.20	1340158.41	Картометрический метод	5.0	-
820	-	-	480857.39	1340145.89	Картометрический метод	5.0	-
821	-	-	480849.05	1340140.25	Картометрический метод	5.0	-
822	-	-	480848.80	1340140.10	Картометрический метод	5.0	-
823	-	-	480848.16	1340139.71	Картометрический метод	5.0	-
824	-	-	480839.68	1340134.34	Картометрический метод	5.0	-
825	-	-	480839.51	1340134.58	Картометрический метод	5.0	-
826	-	-	480822.06	1340122.78	Картометрический метод	5.0	-
827	-	-	480822.50	1340122.12	Картометрический метод	5.0	-
828	-	-	480804.66	1340111.59	Картометрический метод	5.0	-
829	-	-	480788.26	1340099.29	Картометрический метод	5.0	-
830	-	-	480769.07	1340086.19	Картометрический метод	5.0	-
831	-	-	480750.96	1340074.18	Картометрический метод	5.0	-
832	-	-	480732.33	1340061.83	Картометрический метод	5.0	-
833	-	-	480711.29	1340049.36	Картометрический метод	5.0	-
834	-	-	480690.09	1340035.00	Картометрический метод	5.0	-
835	-	-	480669.27	1340020.89	Картометрический метод	5.0	-
836	-	-	480647.83	1340007.29	Картометрический метод	5.0	-
837	-	-	480662.99	1339982.14	Картометрический метод	5.0	-
838	-	-	480681.86	1339953.84	Картометрический метод	5.0	-
839	-	-	480699.79	1339965.63	Картометрический метод	5.0	-
840	-	-	480718.74	1339978.34	Картометрический метод	5.0	-
841	-	-	480738.03	1339990.79	Картометрический метод	5.0	-
842	-	-	480756.93	1340002.82	Картометрический метод	5.0	-
843	-	-	480775.95	1340015.22	Картометрический метод	5.0	-

2. Сведения о характерных точках границ объекта

Обозначение характерных точек границ	Существующие координаты, м		Измененные (уточненные) координаты, м		Метод определения координат характерной точки	Средняя квадратическая погрешность положения характерной точки (Mt), м	Описание обозначения точки на местности (при наличии)
	X	Y	X	Y			
1	2	3	4	5	6	7	8
844	-	-	480795.63	1340027.80	Картометрический метод	5.0	-
845	-	-	480814.49	1340040.51	Картометрический метод	5.0	-
846	-	-	480833.23	1340053.46	Картометрический метод	5.0	-
847	-	-	480852.54	1340064.45	Картометрический метод	5.0	-
848	-	-	480857.62	1340067.88	Картометрический метод	5.0	-
849	-	-	480870.36	1340077.01	Картометрический метод	5.0	-
850	-	-	480888.94	1340088.66	Картометрический метод	5.0	-
851	-	-	480905.70	1340100.40	Картометрический метод	5.0	-
852	-	-	480891.96	1340125.82	Картометрический метод	5.0	-
853	-	-	480893.40	1340126.67	Картометрический метод	5.0	-
819	-	-	480874.20	1340158.41	Картометрический метод	5.0	-
854	-	-	480919.89	1340195.86	Картометрический метод	5.0	-
855	-	-	480947.35	1340213.81	Картометрический метод	5.0	-
856	-	-	480964.77	1340224.92	Картометрический метод	5.0	-
857	-	-	480981.62	1340235.76	Картометрический метод	5.0	-
858	-	-	480998.40	1340246.60	Картометрический метод	5.0	-
859	-	-	481004.24	1340250.49	Картометрический метод	5.0	-
860	-	-	481006.12	1340252.38	Картометрический метод	5.0	-
861	-	-	481007.04	1340254.07	Картометрический метод	5.0	-
862	-	-	481004.73	1340279.17	Картометрический метод	5.0	-
863	-	-	481015.55	1340280.79	Картометрический метод	5.0	-
864	-	-	481015.65	1340272.94	Картометрический метод	5.0	-
865	-	-	481018.13	1340244.74	Картометрический метод	5.0	-
866	-	-	481029.74	1340249.52	Картометрический метод	5.0	-
867	-	-	481042.65	1340252.54	Картометрический метод	5.0	-

2. Сведения о характерных точках границ объекта							
Обозначение характерных точек границ	**Существующие координаты, м**		**Измененные (уточненные) координаты, м**		**Метод определения координат характерной точки**	**Средняя квадратическая погрешность положения характерной точки (Mt), м**	**Описание обозначения точки на местности (при наличии)**
	X	**Y**	**X**	**Y**			
1	**2**	**3**	**4**	**5**	**6**	**7**	**8**
868	-	-	481042.32	1340255.02	Картометрический метод	5.0	-
869	-	-	481038.44	1340283.97	Картометрический метод	5.0	-
870	-	-	481037.29	1340283.97	Картометрический метод	5.0	-
871	-	-	481033.58	1340309.08	Картометрический метод	5.0	-
872	-	-	481033.16	1340311.92	Картометрический метод	5.0	-
873	-	-	481002.03	1340295.45	Картометрический метод	5.0	-
874	-	-	481000.38	1340294.40	Картометрический метод	5.0	-
875	-	-	480997.86	1340292.79	Картометрический метод	5.0	-
876	-	-	480977.13	1340279.55	Картометрический метод	5.0	-
877	-	-	480970.00	1340275.44	Картометрический метод	5.0	-
878	-	-	480959.89	1340269.37	Картометрический метод	5.0	-
879	-	-	480943.56	1340257.78	Картометрический метод	5.0	-
880	-	-	480926.79	1340247.35	Картометрический метод	5.0	-
881	-	-	480928.55	1340244.51	Картометрический метод	5.0	-
882	-	-	480920.88	1340228.30	Картометрический метод	5.0	-
883	-	-	480919.47	1340211.08	Картометрический метод	5.0	-
884	-	-	480919.76	1340202.84	Картометрический метод	5.0	-
854	-	-	480919.89	1340195.86	Картометрический метод	5.0	-
885	-	-	480678.92	1339939.91	Картометрический метод	5.0	-
886	-	-	480654.34	1339924.13	Картометрический метод	5.0	-
887	-	-	480628.65	1339907.67	Картометрический метод	5.0	-
888	-	-	480605.50	1339892.19	Картометрический метод	5.0	-
889	-	-	480600.87	1339889.61	Картометрический метод	5.0	-
890	-	-	480580.68	1339876.83	Картометрический метод	5.0	-
891	-	-	480597.80	1339850.59	Картометрический метод	5.0	-

2. Сведения о характерных точках границ объекта

Обозначение характерных точек границ	Существующие координаты, м		Измененные (уточненные) координаты, м		Метод определения координат характерной точки	Средняя квадратическая погрешность положения характерной точки (Mt), м	Описание обозначения точки на местности (при наличии)
	X	Y	X	Y			
1	2	3	4	5	6	7	8
892	-	-	480621.61	1339866.01	Картометрический метод	5.0	-
893	-	-	480645.35	1339882.35	Картометрический метод	5.0	-
894	-	-	480670.97	1339897.50	Картометрический метод	5.0	-
895	-	-	480682.94	1339903.36	Картометрический метод	5.0	-
896	-	-	480696.52	1339911.22	Картометрический метод	5.0	-
885	-	-	480678.92	1339939.91	Картометрический метод	5.0	-
897	-	-	480541.93	1339741.67	Картометрический метод	5.0	-
898	-	-	480626.46	1339762.73	Картометрический метод	5.0	-
899	-	-	480626.22	1339765.04	Картометрический метод	5.0	-
900	-	-	480653.61	1339775.17	Картометрический метод	5.0	-
901	-	-	480639.37	1339801.99	Картометрический метод	5.0	-
902	-	-	480621.77	1339795.56	Картометрический метод	5.0	-
903	-	-	480618.31	1339794.14	Картометрический метод	5.0	-
904	-	-	480617.45	1339796.83	Картометрический метод	5.0	-
905	-	-	480584.96	1339784.94	Картометрический метод	5.0	-
906	-	-	480567.95	1339778.94	Картометрический метод	5.0	-
907	-	-	480543.50	1339770.64	Картометрический метод	5.0	-
908	-	-	480532.69	1339762.56	Картометрический метод	5.0	-
897	-	-	480541.93	1339741.67	Картометрический метод	5.0	-
909	-	-	480969.59	1340072.07	Картометрический метод	5.0	-
910	-	-	480966.65	1340070.67	Картометрический метод	5.0	-
911	-	-	480941.69	1340055.21	Картометрический метод	5.0	-
912	-	-	480954.38	1340033.27	Картометрический метод	5.0	-
913	-	-	480967.55	1340010.70	Картометрический метод	5.0	-
914	-	-	480982.82	1339985.69	Картометрический метод	5.0	-

2. Сведения о характерных точках границ объекта							
Обозначение характерных точек границ	**Существующие координаты, м**		**Измененные (уточненные) координаты, м**		**Метод определения координат характерной точки**	**Средняя квадратическая погрешность положения характерной точки (Mt), м**	**Описание обозначения точки на местности (при наличии)**
	X	**Y**	**X**	**Y**			
1	**2**	**3**	**4**	**5**	**6**	**7**	**8**
915	-	-	480997.15	1339962.31	Картометрический метод	5.0	-
916	-	-	481020.04	1339978.04	Картометрический метод	5.0	-
917	-	-	481007.33	1340001.94	Картометрический метод	5.0	-
918	-	-	480995.10	1340025.68	Картометрический метод	5.0	-
919	-	-	480994.67	1340025.43	Картометрический метод	5.0	-
920	-	-	480993.33	1340028.01	Картометрический метод	5.0	-
921	-	-	480982.28	1340047.17	Картометрический метод	5.0	-
922	-	-	480982.77	1340047.41	Картометрический метод	5.0	-
909	-	-	480969.59	1340072.07	Картометрический метод	5.0	-
923	-	-	480541.53	1340028.55	Картометрический метод	5.0	-
924	-	-	480531.37	1340021.04	Картометрический метод	5.0	-
925	-	-	480526.81	1340017.77	Картометрический метод	5.0	-
926	-	-	480527.83	1340006.92	Картометрический метод	5.0	-
927	-	-	480527.83	1339968.90	Картометрический метод	5.0	-
928	-	-	480553.56	1339985.01	Картометрический метод	5.0	-
929	-	-	480571.75	1339996.84	Картометрический метод	5.0	-
930	-	-	480563.23	1340009.66	Картометрический метод	5.0	-
923	-	-	480541.53	1340028.55	Картометрический метод	5.0	-
931	-	-	480283.82	1339688.92	Картометрический метод	5.0	-
932	-	-	480265.26	1339679.06	Картометрический метод	5.0	-
933	-	-	480279.03	1339653.84	Картометрический метод	5.0	-
934	-	-	480290.04	1339658.11	Картометрический метод	5.0	-
935	-	-	480305.20	1339656.64	Картометрический метод	5.0	-
931	-	-	480283.82	1339688.92	Картометрический метод	5.0	-
936	-	-	482618.93	1329576.52	Картометрический метод	5.0	-

2. Сведения о характерных точках границ объекта

Обозначение характерных точек границ	Существующие координаты, м		Измененные (уточненные) координаты, м		Метод определения координат характерной точки	Средняя квадратическая погрешность положения характерной точки (Mt), м	Описание обозначения точки на местности (при наличии)
	X	Y	X	Y			
1	2	3	4	5	6	7	8
937	-	-	482596.34	1329548.70	Картометрический метод	5.0	-
938	-	-	482580.20	1329561.59	Картометрический метод	5.0	-
939	-	-	482558.81	1329535.45	Картометрический метод	5.0	-
940	-	-	482579.01	1329519.08	Картометрический метод	5.0	-
941	-	-	482606.80	1329497.37	Картометрический метод	5.0	-
942	-	-	482633.65	1329475.41	Картометрический метод	5.0	-
943	-	-	482647.63	1329464.64	Картометрический метод	5.0	-
944	-	-	482660.69	1329454.26	Картометрический метод	5.0	-
945	-	-	482674.70	1329443.80	Картометрический метод	5.0	-
946	-	-	482688.42	1329433.31	Картометрический метод	5.0	-
947	-	-	482703.01	1329420.86	Картометрический метод	5.0	-
948	-	-	482703.66	1329420.30	Картометрический метод	5.0	-
949	-	-	482715.94	1329409.75	Картометрический метод	5.0	-
950	-	-	482729.94	1329398.67	Картометрический метод	5.0	-
951	-	-	482744.98	1329387.22	Картометрический метод	5.0	-
952	-	-	482759.51	1329375.70	Картометрический метод	5.0	-
953	-	-	482786.30	1329354.83	Картометрический метод	5.0	-
954	-	-	482801.15	1329343.68	Картометрический метод	5.0	-
955	-	-	482819.02	1329330.26	Картометрический метод	5.0	-
956	-	-	482830.53	1329319.52	Картометрический метод	5.0	-
957	-	-	482862.58	1329324.64	Картометрический метод	5.0	-
958	-	-	482877.31	1329327.78	Картометрический метод	5.0	-
959	-	-	482920.12	1329334.07	Картометрический метод	5.0	-
960	-	-	482886.29	1329361.13	Картометрический метод	5.0	-
961	-	-	482861.60	1329380.44	Картометрический метод	5.0	-

2. Сведения о характерных точках границ объекта							
Обозначение характерных точек границ	**Существующие координаты, м**		**Измененные (уточненные) координаты, м**		**Метод определения координат характерной точки**	**Средняя квадратическая погрешность положения характерной точки (Mt), м**	**Описание обозначения точки на местности (при наличии)**
	X	**Y**	**X**	**Y**			
1	**2**	**3**	**4**	**5**	**6**	**7**	**8**
962	-	-	482839.46	1329352.42	Картометрический метод	5.0	-
963	-	-	482840.33	1329348.68	Картометрический метод	5.0	-
964	-	-	482836.17	1329347.39	Картометрический метод	5.0	-
965	-	-	482831.66	1329349.38	Картометрический метод	5.0	-
966	-	-	482838.97	1329354.55	Картометрический метод	5.0	-
967	-	-	482848.30	1329367.66	Картометрический метод	5.0	-
968	-	-	482843.16	1329371.40	Картометрический метод	5.0	-
969	-	-	482855.28	1329386.04	Картометрический метод	5.0	-
970	-	-	482827.66	1329407.85	Картометрический метод	5.0	-
971	-	-	482800.30	1329431.35	Картометрический метод	5.0	-
972	-	-	482787.30	1329441.78	Картометрический метод	5.0	-
973	-	-	482774.35	1329452.41	Картометрический метод	5.0	-
974	-	-	482752.67	1329425.47	Картометрический метод	5.0	-
975	-	-	482739.04	1329436.65	Картометрический метод	5.0	-
976	-	-	482761.41	1329461.99	Картометрический метод	5.0	-
977	-	-	482746.76	1329473.87	Картометрический метод	5.0	-
978	-	-	482731.09	1329484.32	Картометрический метод	5.0	-
979	-	-	482717.21	1329495.71	Картометрический метод	5.0	-
980	-	-	482702.95	1329507.62	Картометрический метод	5.0	-
981	-	-	482691.09	1329517.47	Картометрический метод	5.0	-
982	-	-	482669.88	1329535.08	Картометрический метод	5.0	-
983	-	-	482653.36	1329548.57	Картометрический метод	5.0	-
984	-	-	482640.78	1329559.23	Картометрический метод	5.0	-
936	-	-	482618.93	1329576.52	Картометрический метод	5.0	-
985	-	-	482439.69	1329431.57	Картометрический метод	5.0	-

2. Сведения о характерных точках границ объекта

Обозначение характерных точек границ	Существующие координаты, м		Измененные (уточненные) координаты, м		Метод определения координат характерной точки	Средняя квадратическая погрешность положения характерной точки (Mt), м	Описание обозначения точки на местности (при наличии)
	X	Y	X	Y			
1	2	3	4	5	6	7	8
986	-	-	482441.91	1329433.81	Картометрический метод	5.0	-
987	-	-	482481.00	1329473.15	Картометрический метод	5.0	-
988	-	-	482462.72	1329487.60	Картометрический метод	5.0	-
989	-	-	482453.07	1329495.23	Картометрический метод	5.0	-
990	-	-	482444.29	1329501.53	Картометрический метод	5.0	-
991	-	-	482427.60	1329512.34	Картометрический метод	5.0	-
992	-	-	482393.94	1329467.18	Картометрический метод	5.0	-
985	-	-	482439.69	1329431.57	Картометрический метод	5.0	-
993	-	-	482542.82	1329673.00	Картометрический метод	5.0	-
994	-	-	482551.50	1329645.26	Картометрический метод	5.0	-
995	-	-	482561.04	1329623.21	Картометрический метод	5.0	-
996	-	-	482571.93	1329616.16	Картометрический метод	5.0	-
997	-	-	482576.26	1329612.52	Картометрический метод	5.0	-
998	-	-	482592.21	1329599.36	Картометрический метод	5.0	-
999	-	-	482628.88	1329643.25	Картометрический метод	5.0	-
1000	-	-	482610.69	1329651.13	Картометрический метод	5.0	-
1001	-	-	482590.85	1329659.69	Картометрический метод	5.0	-
1002	-	-	482563.80	1329670.89	Картометрический метод	5.0	-
993	-	-	482542.82	1329673.00	Картометрический метод	5.0	-
1003	-	-	482504.83	1329380.87	Картометрический метод	5.0	-
1004	-	-	482507.10	1329383.83	Картометрический метод	5.0	-
1005	-	-	482540.11	1329426.89	Картометрический метод	5.0	-
1006	-	-	482526.38	1329436.70	Картометрический метод	5.0	-
1007	-	-	482518.41	1329442.40	Картометрический метод	5.0	-
1008	-	-	482486.72	1329399.63	Картометрический метод	5.0	-

2. Сведения о характерных точках границ объекта

Обозначение характерных точек границ	Существующие координаты, м		Измененные (уточненные) координаты, м		Метод определения координат характерной точки	Средняя квадратическая погрешность положения характерной точки (Mt), м	Описание обозначения точки на местности (при наличии)
	X	Y	X	Y			
1	2	3	4	5	6	7	8
1009	-	-	482484.53	1329396.68	Картометрический метод	5.0	-
1010	-	-	482492.33	1329390.61	Картометрический метод	5.0	-
1003	-	-	482504.83	1329380.87	Картометрический метод	5.0	-
1011	-	-	482651.93	1329234.14	Картометрический метод	5.0	-
1012	-	-	482647.51	1329236.72	Картометрический метод	5.0	-
1013	-	-	482640.23	1329232.81	Картометрический метод	5.0	-
1014	-	-	482641.09	1329225.75	Картометрический метод	5.0	-
1011	-	-	482651.93	1329234.14	Картометрический метод	5.0	-
1015	-	-	478321.67	1338824.90	Картометрический метод	5.0	-
1016	-	-	478330.31	1338831.65	Картометрический метод	5.0	-
1017	-	-	478343.45	1338840.44	Картометрический метод	5.0	-
1018	-	-	478349.63	1338843.60	Картометрический метод	5.0	-
1019	-	-	478357.61	1338849.50	Картометрический метод	5.0	-
1020	-	-	478363.80	1338852.14	Картометрический метод	5.0	-
1021	-	-	478372.53	1338857.60	Картометрический метод	5.0	-
1022	-	-	478379.22	1338862.32	Картометрический метод	5.0	-
1023	-	-	478384.66	1338866.16	Картометрический метод	5.0	-
1024	-	-	478393.50	1338869.70	Картометрический метод	5.0	-
1025	-	-	478399.14	1338869.93	Картометрический метод	5.0	-
1026	-	-	478407.04	1338867.23	Картометрический метод	5.0	-
1027	-	-	478422.23	1338861.41	Картометрический метод	5.0	-
1028	-	-	478429.85	1338861.21	Картометрический метод	5.0	-
1029	-	-	478440.19	1338860.94	Картометрический метод	5.0	-
1030	-	-	478447.57	1338864.03	Картометрический метод	5.0	-
1031	-	-	478458.12	1338868.10	Картометрический метод	5.0	-

2. Сведения о характерных точках границ объекта							
Обозначение характерных точек границ	**Существующие координаты, м**		**Измененные (уточненные) координаты, м**		**Метод определения координат характерной точки**	**Средняя квадратическая погрешность положения характерной точки (Mt), м**	**Описание обозначения точки на местности (при наличии)**
	X	**Y**	**X**	**Y**			
1	**2**	**3**	**4**	**5**	**6**	**7**	**8**
1032	-	-	478469.73	1338867.49	Картометрический метод	5.0	-
1033	-	-	478486.10	1338866.21	Картометрический метод	5.0	-
1034	-	-	478510.79	1338865.22	Картометрический метод	5.0	-
1035	-	-	478513.14	1338866.87	Картометрический метод	5.0	-
1036	-	-	478514.74	1338867.99	Картометрический метод	5.0	-
1037	-	-	478517.86	1338889.90	Картометрический метод	5.0	-
1038	-	-	478523.64	1338920.09	Картометрический метод	5.0	-
1039	-	-	478529.80	1338924.17	Картометрический метод	5.0	-
1040	-	-	478539.29	1338930.24	Картометрический метод	5.0	-
1041	-	-	478546.21	1338931.40	Картометрический метод	5.0	-
1042	-	-	478567.21	1338933.06	Картометрический метод	5.0	-
1043	-	-	478581.91	1338934.38	Картометрический метод	5.0	-
1044	-	-	478621.40	1338938.35	Картометрический метод	5.0	-
1045	-	-	478634.61	1338940.64	Картометрический метод	5.0	-
1046	-	-	478646.31	1338945.91	Картометрический метод	5.0	-
1047	-	-	478648.64	1338948.78	Картометрический метод	5.0	-
1048	-	-	478651.62	1338955.65	Картометрический метод	5.0	-
1049	-	-	478654.60	1338971.45	Картометрический метод	5.0	-
1050	-	-	478654.80	1338972.53	Картометрический метод	5.0	-
1051	-	-	478659.60	1338997.98	Картометрический метод	5.0	-
1052	-	-	478669.56	1339013.63	Картометрический метод	5.0	-
1053	-	-	478672.32	1339016.76	Картометрический метод	5.0	-
1054	-	-	478681.08	1339021.85	Картометрический метод	5.0	-
1055	-	-	478688.75	1339024.69	Картометрический метод	5.0	-
1056	-	-	478691.66	1339024.75	Картометрический метод	5.0	-

2. Сведения о характерных точках границ объекта

Обозначение характерных точек границ	Существующие координаты, м		Измененные (уточненные) координаты, м		Метод определения координат характерной точки	Средняя квадратическая погрешность положения характерной точки (Mt), м	Описание обозначения точки на местности (при наличии)
	X	Y	X	Y			
1	2	3	4	5	6	7	8
1057	-	-	478694.75	1339026.85	Картометрический метод	5.0	-
1058	-	-	478703.05	1339028.45	Картометрический метод	5.0	-
1059	-	-	478706.47	1339027.65	Картометрический метод	5.0	-
1060	-	-	478706.23	1339068.79	Картометрический метод	5.0	-
1061	-	-	478675.92	1339060.66	Картометрический метод	5.0	-
1062	-	-	478651.33	1339048.60	Картометрический метод	5.0	-
1063	-	-	478614.52	1339028.91	Картометрический метод	5.0	-
1064	-	-	478618.93	1339022.73	Картометрический метод	5.0	-
1065	-	-	478591.61	1339007.62	Картометрический метод	5.0	-
1066	-	-	478588.49	1339014.96	Картометрический метод	5.0	-
1067	-	-	478551.11	1338995.06	Картометрический метод	5.0	-
1068	-	-	478504.99	1338970.50	Картометрический метод	5.0	-
1069	-	-	478476.87	1338955.30	Картометрический метод	5.0	-
1070	-	-	478480.85	1338947.89	Картометрический метод	5.0	-
1071	-	-	478469.91	1338942.03	Картометрический метод	5.0	-
1072	-	-	478460.30	1338936.90	Картометрический метод	5.0	-
1073	-	-	478456.34	1338944.32	Картометрический метод	5.0	-
1074	-	-	478436.27	1338933.59	Картометрический метод	5.0	-
1075	-	-	478403.44	1338916.03	Картометрический метод	5.0	-
1076	-	-	478364.01	1338894.94	Картометрический метод	5.0	-
1077	-	-	478341.00	1338882.64	Картометрический метод	5.0	-
1078	-	-	478341.00	1338874.76	Картометрический метод	5.0	-
1079	-	-	478324.50	1338874.70	Картометрический метод	5.0	-
1080	-	-	478315.03	1338879.77	Картометрический метод	5.0	-
1081	-	-	478318.04	1338888.15	Картометрический метод	5.0	-

2. Сведения о характерных точках границ объекта							
Обозначение характерных точек границ	**Существующие координаты, м**		**Измененные (уточненные) координаты, м**		**Метод определения координат характерной точки**	**Средняя квадратическая погрешность положения характерной точки (Mt), м**	**Описание обозначения точки на местности (при наличии)**
	X	**Y**	**X**	**Y**			
1	**2**	**3**	**4**	**5**	**6**	**7**	**8**
1082	-	-	478314.45	1338893.11	Картометрический метод	5.0	-
1083	-	-	478305.31	1338908.01	Картометрический метод	5.0	-
1084	-	-	478278.68	1338951.45	Картометрический метод	5.0	-
1085	-	-	478254.71	1338990.55	Картометрический метод	5.0	-
1086	-	-	478249.03	1338987.07	Картометрический метод	5.0	-
1087	-	-	478246.07	1338992.44	Картометрический метод	5.0	-
1088	-	-	478209.86	1338972.36	Картометрический метод	5.0	-
1089	-	-	478225.19	1338945.08	Картометрический метод	5.0	-
1090	-	-	478237.37	1338925.72	Картометрический метод	5.0	-
1091	-	-	478245.75	1338912.85	Картометрический метод	5.0	-
1092	-	-	478251.63	1338902.98	Картометрический метод	5.0	-
1093	-	-	478257.86	1338892.31	Картометрический метод	5.0	-
1094	-	-	478263.22	1338882.39	Картометрический метод	5.0	-
1095	-	-	478270.33	1338871.43	Картометрический метод	5.0	-
1096	-	-	478276.77	1338862.36	Картометрический метод	5.0	-
1097	-	-	478282.04	1338852.36	Картометрический метод	5.0	-
1098	-	-	478288.08	1338843.39	Картометрический метод	5.0	-
1099	-	-	478293.15	1338844.28	Картометрический метод	5.0	-
1100	-	-	478300.13	1338842.55	Картометрический метод	5.0	-
1101	-	-	478309.90	1338834.73	Картометрический метод	5.0	-
1015	-	-	478321.67	1338824.90	Картометрический метод	5.0	-
1102	-	-	484934.29	1337404.92	Картометрический метод	5.0	-
1103	-	-	484935.35	1337409.16	Картометрический метод	5.0	-
1104	-	-	484943.82	1337435.66	Картометрический метод	5.0	-
1105	-	-	484961.85	1337468.52	Картометрический метод	5.0	-

2. Сведения о характерных точках границ объекта

Обозначение характерных точек границ	Существующие координаты, м		Измененные (уточненные) координаты, м		Метод определения координат характерной точки	Средняя квадратическая погрешность положения характерной точки (Mt), м	Описание обозначения точки на местности (при наличии)
	X	Y	X	Y			
1	2	3	4	5	6	7	8
1106	-	-	484980.07	1337488.21	Картометрический метод	5.0	-
1107	-	-	484982.31	1337490.63	Картометрический метод	5.0	-
1108	-	-	484959.12	1337500.13	Картометрический метод	5.0	-
1109	-	-	484963.03	1337504.39	Картометрический метод	5.0	-
1110	-	-	484965.47	1337506.27	Картометрический метод	5.0	-
1111	-	-	484963.97	1337507.66	Картометрический метод	5.0	-
1112	-	-	484946.64	1337508.90	Картометрический метод	5.0	-
1113	-	-	484939.96	1337515.56	Картометрический метод	5.0	-
1114	-	-	484939.20	1337516.32	Картометрический метод	5.0	-
1115	-	-	484937.85	1337518.02	Картометрический метод	5.0	-
1116	-	-	484927.93	1337511.98	Картометрический метод	5.0	-
1117	-	-	484908.85	1337499.26	Картометрический метод	5.0	-
1118	-	-	484882.35	1337495.02	Картометрический метод	5.0	-
1119	-	-	484862.04	1337495.77	Картометрический метод	5.0	-
1120	-	-	484832.53	1337500.32	Картометрический метод	5.0	-
1121	-	-	484794.37	1337498.20	Картометрический метод	5.0	-
1122	-	-	484782.94	1337491.85	Картометрический метод	5.0	-
1123	-	-	484821.40	1337488.66	Картометрический метод	5.0	-
1124	-	-	484839.42	1337484.42	Картометрический метод	5.0	-
1125	-	-	484855.32	1337476.47	Картометрический метод	5.0	-
1126	-	-	484870.69	1337462.12	Картометрический метод	5.0	-
1127	-	-	484863.11	1337443.74	Картометрический метод	5.0	-
1128	-	-	484889.87	1337432.69	Картометрический метод	5.0	-
1129	-	-	484904.03	1337426.85	Картометрический метод	5.0	-
1130	-	-	484908.85	1337421.88	Картометрический метод	5.0	-

2. Сведения о характерных точках границ объекта							
Обозначение характерных точек границ	**Существующие координаты, м**		**Измененные (уточненные) координаты, м**		**Метод определения координат характерной точки**	**Средняя квадратическая погрешность положения характерной точки (Mt), м**	**Описание обозначения точки на местности (при наличии)**
	X	**Y**	**X**	**Y**			
1	**2**	**3**	**4**	**5**	**6**	**7**	**8**
1131	-	-	484916.80	1337413.40	Картометрический метод	5.0	-
1132	-	-	484924.75	1337408.63	Картометрический метод	5.0	-
1102	-	-	484934.29	1337404.92	Картометрический метод	5.0	-
1133	-	-	486888.05	1343329.16	Картометрический метод	5.0	-
1134	-	-	486890.67	1343333.61	Картометрический метод	5.0	-
1135	-	-	486894.61	1343333.91	Картометрический метод	5.0	-
1136	-	-	486924.59	1343336.20	Картометрический метод	5.0	-
1137	-	-	486940.60	1343336.88	Картометрический метод	5.0	-
1138	-	-	486951.31	1343337.33	Картометрический метод	5.0	-
1139	-	-	486953.83	1343341.17	Картометрический метод	5.0	-
1140	-	-	486976.50	1343375.67	Картометрический метод	5.0	-
1141	-	-	486994.89	1343392.70	Картометрический метод	5.0	-
1142	-	-	487015.79	1343403.62	Картометрический метод	5.0	-
1143	-	-	487056.68	1343412.86	Картометрический метод	5.0	-
1144	-	-	487066.96	1343487.52	Картометрический метод	5.0	-
1145	-	-	487068.83	1343501.14	Картометрический метод	5.0	-
1146	-	-	487072.97	1343531.24	Картометрический метод	5.0	-
1147	-	-	487074.82	1343544.67	Картометрический метод	5.0	-
1148	-	-	487079.72	1343580.26	Картометрический метод	5.0	-
1149	-	-	487095.69	1343587.52	Картометрический метод	5.0	-
1150	-	-	487116.86	1343597.13	Картометрический метод	5.0	-
1151	-	-	487131.48	1343606.63	Картометрический метод	5.0	-
1152	-	-	487156.80	1343623.09	Картометрический метод	5.0	-
1153	-	-	487167.02	1343626.48	Картометрический метод	5.0	-
1154	-	-	487200.19	1343637.47	Картометрический метод	5.0	-

2. Сведения о характерных точках границ объекта

Обозначение характерных точек границ	Существующие координаты, м		Измененные (уточненные) координаты, м		Метод определения координат характерной точки	Средняя квадратическая погрешность положения характерной точки (Mt), м	Описание обозначения точки на местности (при наличии)
	X	Y	X	Y			
1	2	3	4	5	6	7	8
1155	-	-	487230.29	1343622.27	Картометрический метод	5.0	-
1156	-	-	487239.89	1343624.50	Картометрический метод	5.0	-
1157	-	-	487266.16	1343630.63	Картометрический метод	5.0	-
1158	-	-	487279.18	1343633.67	Картометрический метод	5.0	-
1159	-	-	487286.12	1343639.47	Картометрический метод	5.0	-
1160	-	-	487306.94	1343656.88	Картометрический метод	5.0	-
1161	-	-	487312.01	1343686.23	Картометрический метод	5.0	-
1162	-	-	487304.82	1343715.19	Картометрический метод	5.0	-
1163	-	-	487301.92	1343726.87	Картометрический метод	5.0	-
1164	-	-	487264.24	1343714.31	Картометрический метод	5.0	-
1165	-	-	487248.52	1343759.92	Картометрический метод	5.0	-
1166	-	-	487255.91	1343762.63	Картометрический метод	5.0	-
1167	-	-	487279.08	1343775.75	Картометрический метод	5.0	-
1168	-	-	487276.36	1343781.57	Картометрический метод	5.0	-
1169	-	-	487246.98	1343764.93	Картометрический метод	5.0	-
1170	-	-	487213.15	1343752.45	Картометрический метод	5.0	-
1171	-	-	487213.11	1343752.44	Картометрический метод	5.0	-
1172	-	-	487110.46	1343719.07	Картометрический метод	5.0	-
1173	-	-	487077.14	1343708.24	Картометрический метод	5.0	-
1174	-	-	487012.91	1343687.37	Картометрический метод	5.0	-
1175	-	-	487000.66	1343741.85	Картометрический метод	5.0	-
1176	-	-	486992.99	1343776.00	Картометрический метод	5.0	-
1177	-	-	486985.39	1343809.80	Картометрический метод	5.0	-
1178	-	-	486974.49	1343858.29	Картометрический метод	5.0	-
1179	-	-	486904.45	1343842.55	Картометрический метод	5.0	-

2. Сведения о характерных точках границ объекта

Обозначение характерных точек границ	Существующие координаты, м		Измененные (уточненные) координаты, м		Метод определения координат характерной точки	Средняя квадратическая погрешность положения характерной точки (Mt), м	Описание обозначения точки на местности (при наличии)
	X	Y	X	Y			
1	2	3	4	5	6	7	8
1180	-	-	486874.60	1343835.84	Картометрический метод	5.0	-
1181	-	-	486850.75	1343830.48	Картометрический метод	5.0	-
1182	-	-	486827.97	1343825.36	Картометрический метод	5.0	-
1183	-	-	486809.97	1343905.43	Картометрический метод	5.0	-
1184	-	-	486789.52	1343882.19	Картометрический метод	5.0	-
1185	-	-	486765.39	1343868.61	Картометрический метод	5.0	-
1186	-	-	486700.24	1343855.82	Картометрический метод	5.0	-
1187	-	-	486695.87	1343855.62	Картометрический метод	5.0	-
1188	-	-	486655.14	1343853.84	Картометрический метод	5.0	-
1189	-	-	486602.66	1343863.60	Картометрический метод	5.0	-
1190	-	-	486586.31	1343854.37	Картометрический метод	5.0	-
1191	-	-	486557.43	1343848.56	Картометрический метод	5.0	-
1192	-	-	486535.80	1343861.22	Картометрический метод	5.0	-
1193	-	-	486511.49	1343852.95	Картометрический метод	5.0	-
1194	-	-	486496.25	1343847.77	Картометрический метод	5.0	-
1195	-	-	486468.62	1343760.85	Картометрический метод	5.0	-
1196	-	-	486485.62	1343755.57	Картометрический метод	5.0	-
1197	-	-	486536.35	1343739.84	Картометрический метод	5.0	-
1198	-	-	486542.29	1343738.00	Картометрический метод	5.0	-
1199	-	-	486570.41	1343729.27	Картометрический метод	5.0	-
1200	-	-	486682.61	1343710.98	Картометрический метод	5.0	-
1201	-	-	486803.90	1343691.22	Картометрический метод	5.0	-
1202	-	-	486848.28	1343680.55	Картометрический метод	5.0	-
1203	-	-	486861.22	1343677.44	Картометрический метод	5.0	-
1204	-	-	486884.37	1343671.86	Картометрический метод	5.0	-

2. Сведения о характерных точках границ объекта							
Обозначение характерных точек границ	**Существующие координаты, м**		**Измененные (уточненные) координаты, м**		**Метод определения координат характерной точки**	**Средняя квадратическая погрешность положения характерной точки (Mt), м**	**Описание обозначения точки на местности (при наличии)**
	X	**Y**	**X**	**Y**			
1	**2**	**3**	**4**	**5**	**6**	**7**	**8**
1205	-	-	486897.90	1343668.60	Картометрический метод	5.0	-
1206	-	-	486908.44	1343668.32	Картометрический метод	5.0	-
1207	-	-	486953.58	1343667.10	Картометрический метод	5.0	-
1208	-	-	486996.26	1343681.67	Картометрический метод	5.0	-
1209	-	-	486991.89	1343648.45	Картометрический метод	5.0	-
1210	-	-	486987.66	1343616.23	Картометрический метод	5.0	-
1211	-	-	486962.97	1343616.58	Картометрический метод	5.0	-
1212	-	-	486963.22	1343615.59	Картометрический метод	5.0	-
1213	-	-	486964.02	1343612.34	Картометрический метод	5.0	-
1214	-	-	486957.61	1343612.27	Картометрический метод	5.0	-
1215	-	-	486951.67	1343612.20	Картометрический метод	5.0	-
1216	-	-	486928.47	1343611.95	Картометрический метод	5.0	-
1217	-	-	486895.55	1343611.59	Картометрический метод	5.0	-
1218	-	-	486867.59	1343611.28	Картометрический метод	5.0	-
1219	-	-	486865.30	1343584.72	Картометрический метод	5.0	-
1220	-	-	486790.53	1343596.11	Картометрический метод	5.0	-
1221	-	-	486771.22	1343599.05	Картометрический метод	5.0	-
1222	-	-	486735.88	1343608.52	Картометрический метод	5.0	-
1223	-	-	486716.72	1343613.66	Картометрический метод	5.0	-
1224	-	-	486621.91	1343639.09	Картометрический метод	5.0	-
1225	-	-	486538.84	1343661.37	Картометрический метод	5.0	-
1226	-	-	486528.94	1343664.03	Картометрический метод	5.0	-
1227	-	-	486500.21	1343671.73	Картометрический метод	5.0	-
1228	-	-	486461.57	1343682.09	Картометрический метод	5.0	-
1229	-	-	486423.03	1343692.42	Картометрический метод	5.0	-

2. Сведения о характерных точках границ объекта

Обозначение характерных точек границ	Существующие координаты, м		Измененные (уточненные) координаты, м		Метод определения координат характерной точки	Средняя квадратическая погрешность положения характерной точки (Mt), м	Описание обозначения точки на местности (при наличии)
	X	Y	X	Y			
1	2	3	4	5	6	7	8
1230	-	-	486423.33	1343693.44	Картометрический метод	5.0	-
1231	-	-	486423.61	1343694.37	Картометрический метод	5.0	-
1232	-	-	486429.37	1343710.65	Картометрический метод	5.0	-
1233	-	-	486433.81	1343723.20	Картометрический метод	5.0	-
1234	-	-	486422.18	1343726.53	Картометрический метод	5.0	-
1235	-	-	486410.55	1343729.86	Картометрический метод	5.0	-
1236	-	-	486404.72	1343740.00	Картометрический метод	5.0	-
1237	-	-	486398.88	1343750.15	Картометрический метод	5.0	-
1238	-	-	486391.91	1343782.49	Картометрический метод	5.0	-
1239	-	-	486391.42	1343784.79	Картометрический метод	5.0	-
1240	-	-	486354.85	1343796.15	Картометрический метод	5.0	-
1241	-	-	486325.12	1343805.37	Картометрический метод	5.0	-
1242	-	-	486239.29	1343812.67	Картометрический метод	5.0	-
1243	-	-	486165.88	1343671.09	Картометрический метод	5.0	-
1244	-	-	486151.61	1343643.57	Картометрический метод	5.0	-
1245	-	-	486260.50	1343574.84	Картометрический метод	5.0	-
1246	-	-	486270.90	1343568.61	Картометрический метод	5.0	-
1247	-	-	486276.50	1343565.25	Картометрический метод	5.0	-
1248	-	-	486299.25	1343551.61	Картометрический метод	5.0	-
1249	-	-	486370.10	1343509.17	Картометрический метод	5.0	-
1250	-	-	486410.07	1343493.78	Картометрический метод	5.0	-
1251	-	-	486456.23	1343476.01	Картометрический метод	5.0	-
1252	-	-	486469.16	1343471.03	Картометрический метод	5.0	-
1253	-	-	486477.61	1343467.78	Картометрический метод	5.0	-
1254	-	-	486501.89	1343458.43	Картометрический метод	5.0	-

2. Сведения о характерных точках границ объекта

Обозначение характерных точек границ	Существующие координаты, м		Измененные (уточненные) координаты, м		Метод определения координат характерной точки	Средняя квадратическая погрешность положения характерной точки (Mt), м	Описание обозначения точки на местности (при наличии)
	X	Y	X	Y			
1	2	3	4	5	6	7	8
1255	-	-	486537.24	1343443.95	Картометрический метод	5.0	-
1256	-	-	486548.07	1343433.46	Картометрический метод	5.0	-
1257	-	-	486553.24	1343418.47	Картометрический метод	5.0	-
1258	-	-	486551.47	1343389.74	Картометрический метод	5.0	-
1259	-	-	486649.47	1343418.79	Картометрический метод	5.0	-
1260	-	-	486689.46	1343430.37	Картометрический метод	5.0	-
1261	-	-	486721.83	1343439.74	Картометрический метод	5.0	-
1262	-	-	486778.76	1343456.23	Картометрический метод	5.0	-
1263	-	-	486788.22	1343458.97	Картометрический метод	5.0	-
1264	-	-	486790.04	1343455.51	Картометрический метод	5.0	-
1265	-	-	486803.55	1343429.83	Картометрический метод	5.0	-
1266	-	-	486901.85	1343242.87	Картометрический метод	5.0	-
1267	-	-	486902.82	1343260.34	Картометрический метод	5.0	-
1133	-	-	486888.05	1343329.16	Картометрический метод	5.0	-
1268	-	-	493766.28	1342513.29	Картометрический метод	5.0	-
1269	-	-	493678.19	1342469.96	Картометрический метод	5.0	-
1270	-	-	493599.08	1342492.46	Картометрический метод	5.0	-
1271	-	-	493583.72	1342454.24	Картометрический метод	5.0	-
1272	-	-	493582.32	1342454.81	Картометрический метод	5.0	-
1273	-	-	493580.42	1342446.02	Картометрический метод	5.0	-
1274	-	-	493574.57	1342431.47	Картометрический метод	5.0	-
1275	-	-	493572.19	1342431.63	Картометрический метод	5.0	-
1276	-	-	493571.19	1342423.05	Картометрический метод	5.0	-
1277	-	-	493569.33	1342418.43	Картометрический метод	5.0	-
1278	-	-	493419.09	1342477.94	Картометрический метод	5.0	-

2. Сведения о характерных точках границ объекта

Обозначение характерных точек границ	Существующие координаты, м		Измененные (уточненные) координаты, м		Метод определения координат характерной точки	Средняя квадратическая погрешность положения характерной точки (Mt), м	Описание обозначения точки на местности (при наличии)
	X	Y	X	Y			
1	2	3	4	5	6	7	8
1279	-	-	493419.46	1342483.70	Картометрический метод	5.0	-
1280	-	-	493410.11	1342487.40	Картометрический метод	5.0	-
1281	-	-	493412.14	1342518.91	Картометрический метод	5.0	-
1282	-	-	493410.92	1342519.45	Картометрический метод	5.0	-
1283	-	-	493401.27	1342493.72	Картометрический метод	5.0	-
1284	-	-	493357.02	1342510.21	Картометрический метод	5.0	-
1285	-	-	493344.97	1342477.76	Картометрический метод	5.0	-
1286	-	-	493333.28	1342482.12	Картометрический метод	5.0	-
1287	-	-	493307.32	1342419.09	Картометрический метод	5.0	-
1288	-	-	493300.11	1342406.20	Картометрический метод	5.0	-
1289	-	-	493334.27	1342402.78	Картометрический метод	5.0	-
1290	-	-	493350.60	1342395.23	Картометрический метод	5.0	-
1291	-	-	493389.06	1342377.81	Картометрический метод	5.0	-
1292	-	-	493421.72	1342362.57	Картометрический метод	5.0	-
1293	-	-	493458.01	1342344.43	Картометрический метод	5.0	-
1294	-	-	493493.57	1342324.10	Картометрический метод	5.0	-
1295	-	-	493525.51	1342312.49	Картометрический метод	5.0	-
1296	-	-	493540.75	1342312.49	Картометрический метод	5.0	-
1297	-	-	493576.31	1342314.67	Картометрический метод	5.0	-
1298	-	-	493634.37	1342323.38	Картометрический метод	5.0	-
1299	-	-	493688.81	1342330.64	Картометрический метод	5.0	-
1300	-	-	493721.47	1342329.91	Картометрический метод	5.0	-
1301	-	-	493800.30	1342309.59	Картометрический метод	5.0	-
1302	-	-	493820.90	1342432.97	Картометрический метод	5.0	-
1268	-	-	493766.28	1342513.29	Картометрический метод	5.0	-

2. Сведения о характерных точках границ объекта

Обозначение характерных точек границ	Существующие координаты, м		Измененные (уточненные) координаты, м		Метод определения координат характерной точки	Средняя квадратическая погрешность положения характерной точки (Mt), м	Описание обозначения точки на местности (при наличии)
	X	Y	X	Y			
1	2	3	4	5	6	7	8
1303	-	-	495421.20	1342609.22	Картометрический метод	5.0	-
1304	-	-	495363.15	1342669.81	Картометрический метод	5.0	-
1305	-	-	495340.43	1342693.85	Картометрический метод	5.0	-
1306	-	-	495321.66	1342713.60	Картометрический метод	5.0	-
1307	-	-	495305.85	1342725.79	Картометрический метод	5.0	-
1308	-	-	495254.49	1342770.24	Картометрический метод	5.0	-
1309	-	-	495208.26	1342813.17	Картометрический метод	5.0	-
1310	-	-	495200.33	1342816.21	Картометрический метод	5.0	-
1311	-	-	495200.29	1342815.76	Картометрический метод	5.0	-
1312	-	-	495201.20	1342808.49	Картометрический метод	5.0	-
1313	-	-	495201.20	1342805.80	Картометрический метод	5.0	-
1314	-	-	495206.43	1342809.40	Картометрический метод	5.0	-
1315	-	-	495230.54	1342779.90	Картометрический метод	5.0	-
1316	-	-	495281.61	1342731.62	Картометрический метод	5.0	-
1317	-	-	495337.37	1342696.46	Картометрический метод	5.0	-
1318	-	-	495369.46	1342654.16	Картометрический метод	5.0	-
1319	-	-	495413.99	1342614.04	Картометрический метод	5.0	-
1320	-	-	495420.94	1342606.21	Картометрический метод	5.0	-
1303	-	-	495421.20	1342609.22	Картометрический метод	5.0	-
1321	-	-	495374.32	1342665.45	Картометрический метод	5.0	-
1322	-	-	495369.30	1342663.90	Картометрический метод	5.0	-
1323	-	-	495407.00	1342628.13	Картометрический метод	5.0	-
1324	-	-	495408.59	1342627.84	Картометрический метод	5.0	-
1321	-	-	495374.32	1342665.45	Картометрический метод	5.0	-
1325	-	-	479629.12	1339069.03	Картометрический метод	5.0	-

2. Сведения о характерных точках границ объекта

Обозначение характерных точек границ	Существующие координаты, м		Измененные (уточненные) координаты, м		Метод определения координат характерной точки	Средняя квадратическая погрешность положения характерной точки (Mt), м	Описание обозначения точки на местности (при наличии)
	X	Y	X	Y			
1	2	3	4	5	6	7	8
1326	-	-	479650.02	1339073.75	Картометрический метод	5.0	-
1327	-	-	479670.71	1339078.42	Картометрический метод	5.0	-
1328	-	-	479691.71	1339083.16	Картометрический метод	5.0	-
1329	-	-	479712.88	1339087.94	Картометрический метод	5.0	-
1330	-	-	479734.02	1339092.72	Картометрический метод	5.0	-
1331	-	-	479755.19	1339097.50	Картометрический метод	5.0	-
1332	-	-	479776.63	1339102.34	Картометрический метод	5.0	-
1333	-	-	479769.46	1339138.15	Картометрический метод	5.0	-
1334	-	-	479748.02	1339133.68	Картометрический метод	5.0	-
1335	-	-	479726.51	1339129.21	Картометрический метод	5.0	-
1336	-	-	479684.48	1339120.45	Картометрический метод	5.0	-
1337	-	-	479663.84	1339116.16	Картометрический метод	5.0	-
1338	-	-	479643.23	1339111.86	Картометрический метод	5.0	-
1339	-	-	479622.10	1339107.46	Картометрический метод	5.0	-
1325	-	-	479629.12	1339069.03	Картометрический метод	5.0	-
1340	-	-	479064.72	1339199.13	Картометрический метод	5.0	-
1341	-	-	479079.49	1339127.66	Картометрический метод	5.0	-
1342	-	-	479161.16	1338967.79	Картометрический метод	5.0	-
1343	-	-	479095.33	1338912.34	Картометрический метод	5.0	-
1344	-	-	479183.89	1338809.28	Картометрический метод	5.0	-
1345	-	-	479277.25	1338891.31	Картометрический метод	5.0	-
1346	-	-	479253.32	1338989.92	Картометрический метод	5.0	-
1347	-	-	479251.47	1338997.52	Картометрический метод	5.0	-
1348	-	-	479271.50	1339018.59	Картометрический метод	5.0	-
1349	-	-	479274.12	1339027.31	Картометрический метод	5.0	-

2. Сведения о характерных точках границ объекта

Обозначение характерных точек границ	Существующие координаты, м		Измененные (уточненные) координаты, м		Метод определения координат характерной точки	Средняя квадратическая погрешность положения характерной точки (Mt), м	Описание обозначения точки на местности (при наличии)
	X	Y	X	Y			
1	2	3	4	5	6	7	8
1350	-	-	479282.19	1339037.39	Картометрический метод	5.0	-
1351	-	-	479241.76	1339214.67	Картометрический метод	5.0	-
1352	-	-	479241.46	1339215.99	Картометрический метод	5.0	-
1353	-	-	479179.19	1339206.40	Картометрический метод	5.0	-
1354	-	-	479124.80	1339198.02	Картометрический метод	5.0	-
1355	-	-	479124.76	1339198.02	Картометрический метод	5.0	-
1356	-	-	479085.28	1339198.66	Картометрический метод	5.0	-
1357	-	-	479067.44	1339198.96	Картометрический метод	5.0	-
1340	-	-	479064.72	1339199.13	Картометрический метод	5.0	-
1358	-	-	498281.61	1344685.51	Картометрический метод	5.0	-
1359	-	-	498276.54	1344673.83	Картометрический метод	5.0	-
1360	-	-	498292.97	1344666.76	Картометрический метод	5.0	-
1361	-	-	498298.01	1344678.45	Картометрический метод	5.0	-
1358	-	-	498281.61	1344685.51	Картометрический метод	5.0	-
1362	-	-	498598.33	1344686.33	Картометрический метод	5.0	-
1363	-	-	498602.13	1344691.55	Картометрический метод	5.0	-
1364	-	-	498601.06	1344725.27	Картометрический метод	5.0	-
1365	-	-	498599.62	1344770.99	Картометрический метод	5.0	-
1366	-	-	498599.19	1344784.34	Картометрический метод	5.0	-
1367	-	-	498608.96	1344784.67	Картометрический метод	5.0	-
1368	-	-	498612.99	1344775.78	Картометрический метод	5.0	-
1369	-	-	498613.90	1344747.26	Картометрический метод	5.0	-
1370	-	-	498614.83	1344717.79	Картометрический метод	5.0	-
1371	-	-	498615.62	1344692.64	Картометрический метод	5.0	-
1372	-	-	498619.43	1344689.79	Картометрический метод	5.0	-

2. Сведения о характерных точках границ объекта

Обозначение характерных точек границ	Существующие координаты, м		Измененные (уточненные) координаты, м		Метод определения координат характерной точки	Средняя квадратическая погрешность положения характерной точки (Mt), м	Описание обозначения точки на местности (при наличии)
	X	Y	X	Y			
1	2	3	4	5	6	7	8
1373	-	-	498629.71	1344689.13	Картометрический метод	5.0	-
1374	-	-	498647.71	1344691.83	Картометрический метод	5.0	-
1375	-	-	498662.50	1344694.56	Картометрический метод	5.0	-
1376	-	-	498677.69	1344694.50	Картометрический метод	5.0	-
1377	-	-	498679.90	1344696.82	Картометрический метод	5.0	-
1378	-	-	498681.19	1344722.58	Картометрический метод	5.0	-
1379	-	-	498682.66	1344752.04	Картометрический метод	5.0	-
1380	-	-	498684.11	1344781.02	Картометрический метод	5.0	-
1381	-	-	498684.77	1344794.28	Картометрический метод	5.0	-
1382	-	-	498698.25	1344793.56	Картометрический метод	5.0	-
1383	-	-	498697.21	1344772.70	Картометрический метод	5.0	-
1384	-	-	498696.02	1344748.94	Картометрический метод	5.0	-
1385	-	-	498694.67	1344721.93	Картометрический метод	5.0	-
1386	-	-	498693.52	1344698.87	Картометрический метод	5.0	-
1387	-	-	498695.39	1344697.13	Картометрический метод	5.0	-
1388	-	-	498728.44	1344699.60	Картометрический метод	5.0	-
1389	-	-	498758.72	1344701.87	Картометрический метод	5.0	-
1390	-	-	498765.74	1344706.60	Картометрический метод	5.0	-
1391	-	-	498773.15	1344725.78	Картометрический метод	5.0	-
1392	-	-	498781.20	1344751.18	Картометрический метод	5.0	-
1393	-	-	498788.10	1344773.00	Картометрический метод	5.0	-
1394	-	-	498794.39	1344792.88	Картометрический метод	5.0	-
1395	-	-	498800.11	1344810.92	Картометрический метод	5.0	-
1396	-	-	498748.96	1344828.44	Картометрический метод	5.0	-
1397	-	-	498721.18	1344823.72	Картометрический метод	5.0	-

2. Сведения о характерных точках границ объекта

Обозначение характерных точек границ	Существующие координаты, м		Измененные (уточненные) координаты, м		Метод определения координат характерной точки	Средняя квадратическая погрешность положения характерной точки (Mt), м	Описание обозначения точки на местности (при наличии)
	X	Y	X	Y			
1	2	3	4	5	6	7	8
1398	-	-	498714.71	1344823.07	Картометрический метод	5.0	-
1399	-	-	498706.51	1344824.70	Картометрический метод	5.0	-
1400	-	-	498686.72	1344847.99	Картометрический метод	5.0	-
1401	-	-	498672.01	1344845.08	Картометрический метод	5.0	-
1402	-	-	498663.52	1344836.32	Картометрический метод	5.0	-
1403	-	-	498655.47	1344813.65	Картометрический метод	5.0	-
1404	-	-	498635.81	1344811.15	Картометрический метод	5.0	-
1405	-	-	498615.85	1344813.34	Картометрический метод	5.0	-
1406	-	-	498596.21	1344832.32	Картометрический метод	5.0	-
1407	-	-	498575.68	1344853.87	Картометрический метод	5.0	-
1408	-	-	498574.85	1344854.06	Картометрический метод	5.0	-
1409	-	-	498533.13	1344863.62	Картометрический метод	5.0	-
1410	-	-	498522.61	1344863.53	Картометрический метод	5.0	-
1411	-	-	498522.59	1344863.53	Картометрический метод	5.0	-
1412	-	-	498510.23	1344863.42	Картометрический метод	5.0	-
1413	-	-	498500.85	1344863.34	Картометрический метод	5.0	-
1414	-	-	498500.65	1344863.34	Картометрический метод	5.0	-
1415	-	-	498440.19	1344862.82	Картометрический метод	5.0	-
1416	-	-	498361.16	1344903.83	Картометрический метод	5.0	-
1417	-	-	498347.94	1344904.44	Картометрический метод	5.0	-
1418	-	-	498323.96	1344903.13	Картометрический метод	5.0	-
1419	-	-	498324.65	1344871.63	Картометрический метод	5.0	-
1420	-	-	498345.85	1344869.26	Картометрический метод	5.0	-
1421	-	-	498373.82	1344860.20	Картометрический метод	5.0	-
1422	-	-	498437.37	1344836.20	Картометрический метод	5.0	-

2. Сведения о характерных точках границ объекта

Обозначение характерных точек границ	Существующие координаты, м		Измененные (уточненные) координаты, м		Метод определения координат характерной точки	Средняя квадратическая погрешность положения характерной точки (Mt), м	Описание обозначения точки на местности (при наличии)
	X	Y	X	Y			
1	2	3	4	5	6	7	8
1423	-	-	498466.27	1344823.84	Картометрический метод	5.0	-
1424	-	-	498478.15	1344816.75	Картометрический метод	5.0	-
1425	-	-	498479.21	1344816.12	Картометрический метод	5.0	-
1426	-	-	498497.62	1344801.71	Картометрический метод	5.0	-
1427	-	-	498503.61	1344802.47	Картометрический метод	5.0	-
1428	-	-	498520.68	1344816.68	Картометрический метод	5.0	-
1429	-	-	498538.20	1344831.53	Картометрический метод	5.0	-
1430	-	-	498539.33	1344829.22	Картометрический метод	5.0	-
1431	-	-	498547.67	1344820.55	Картометрический метод	5.0	-
1432	-	-	498542.47	1344816.16	Картометрический метод	5.0	-
1433	-	-	498511.36	1344789.87	Картометрический метод	5.0	-
1434	-	-	498511.63	1344784.75	Картометрический метод	5.0	-
1435	-	-	498521.62	1344769.20	Картометрический метод	5.0	-
1436	-	-	498527.02	1344758.19	Картометрический метод	5.0	-
1437	-	-	498532.78	1344739.00	Картометрический метод	5.0	-
1438	-	-	498537.27	1344714.35	Картометрический метод	5.0	-
1439	-	-	498538.61	1344693.35	Картометрический метод	5.0	-
1440	-	-	498543.08	1344688.75	Картометрический метод	5.0	-
1441	-	-	498575.43	1344687.33	Картометрический метод	5.0	-
1362	-	-	498598.33	1344686.33	Картометрический метод	5.0	-
1442	-	-	498152.61	1344849.04	Картометрический метод	5.0	-
1443	-	-	498062.19	1344865.89	Картометрический метод	5.0	-
1444	-	-	498039.28	1344819.97	Картометрический метод	5.0	-
1445	-	-	498071.58	1344805.01	Картометрический метод	5.0	-
1446	-	-	498099.00	1344790.65	Картометрический метод	5.0	-

2. Сведения о характерных точках границ объекта

Обозначение характерных точек границ	Существующие координаты, м		Измененные (уточненные) координаты, м		Метод определения координат характерной точки	Средняя квадратическая погрешность положения характерной точки (Mt), м	Описание обозначения точки на местности (при наличии)
	X	Y	X	Y			
1	2	3	4	5	6	7	8
1447	-	-	498122.79	1344776.80	Картометрический метод	5.0	-
1448	-	-	498152.08	1344760.06	Картометрический метод	5.0	-
1449	-	-	498168.65	1344749.88	Картометрический метод	5.0	-
1450	-	-	498177.71	1344746.13	Картометрический метод	5.0	-
1451	-	-	498199.09	1344737.28	Картометрический метод	5.0	-
1452	-	-	498206.06	1344740.01	Картометрический метод	5.0	-
1453	-	-	498218.29	1344767.86	Картометрический метод	5.0	-
1454	-	-	498228.16	1344790.34	Картометрический метод	5.0	-
1455	-	-	498225.23	1344797.68	Картометрический метод	5.0	-
1456	-	-	498197.55	1344810.60	Картометрический метод	5.0	-
1457	-	-	498180.37	1344816.14	Картометрический метод	5.0	-
1458	-	-	498147.88	1344826.64	Картометрический метод	5.0	-
1442	-	-	498152.61	1344849.04	Картометрический метод	5.0	-
1459	-	-	473135.71	1338125.15	Картометрический метод	5.0	-
1460	-	-	473126.15	1338108.82	Картометрический метод	5.0	-
1461	-	-	473173.29	1338083.03	Картометрический метод	5.0	-
1462	-	-	473175.90	1338081.84	Картометрический метод	5.0	-
1463	-	-	473181.38	1338093.21	Картометрический метод	5.0	-
1464	-	-	473183.98	1338098.61	Картометрический метод	5.0	-
1459	-	-	473135.71	1338125.15	Картометрический метод	5.0	-
1465	-	-	474077.89	1338984.36	Картометрический метод	5.0	-
1466	-	-	474087.38	1339005.10	Картометрический метод	5.0	-
1467	-	-	474071.88	1338979.52	Картометрический метод	5.0	-
1468	-	-	474072.56	1338974.63	Картометрический метод	5.0	-
1469	-	-	474081.00	1338971.69	Картометрический метод	5.0	-

2. Сведения о характерных точках границ объекта

Обозначение характерных точек границ	Существующие координаты, м		Измененные (уточненные) координаты, м		Метод определения координат характерной точки	Средняя квадратическая погрешность положения характерной точки (Mt), м	Описание обозначения точки на местности (при наличии)
	X	Y	X	Y			
1	2	3	4	5	6	7	8
1470	-	-	474063.80	1338937.58	Картометрический метод	5.0	-
1471	-	-	474053.79	1338942.41	Картометрический метод	5.0	-
1472	-	-	474039.25	1338916.62	Картометрический метод	5.0	-
1473	-	-	474025.52	1338892.18	Картометрический метод	5.0	-
1474	-	-	474024.26	1338889.49	Картометрический метод	5.0	-
1475	-	-	474064.35	1338868.51	Картометрический метод	5.0	-
1476	-	-	474116.60	1338961.58	Картометрический метод	5.0	-
1465	-	-	474077.89	1338984.36	Картометрический метод	5.0	-
1477	-	-	475588.34	1338612.68	Картометрический метод	5.0	-
1478	-	-	475584.84	1338591.69	Картометрический метод	5.0	-
1479	-	-	475581.62	1338571.95	Картометрический метод	5.0	-
1480	-	-	475578.40	1338552.21	Картометрический метод	5.0	-
1481	-	-	475575.17	1338532.47	Картометрический метод	5.0	-
1482	-	-	475571.95	1338512.73	Картометрический метод	5.0	-
1483	-	-	475568.73	1338492.99	Картометрический метод	5.0	-
1484	-	-	475565.50	1338473.26	Картометрический метод	5.0	-
1485	-	-	475562.28	1338453.52	Картометрический метод	5.0	-
1486	-	-	475559.30	1338436.25	Картометрический метод	5.0	-
1487	-	-	475555.93	1338416.53	Картометрический метод	5.0	-
1488	-	-	475552.57	1338396.82	Картометрический метод	5.0	-
1489	-	-	475549.58	1338376.24	Картометрический метод	5.0	-
1490	-	-	475546.59	1338355.65	Картометрический метод	5.0	-
1491	-	-	475543.23	1338335.94	Картометрический метод	5.0	-
1492	-	-	475539.87	1338316.23	Картометрический метод	5.0	-
1493	-	-	475536.49	1338296.51	Картометрический метод	5.0	-

2. Сведения о характерных точках границ объекта

Обозначение характерных точек границ	Существующие координаты, м		Измененные (уточненные) координаты, м		Метод определения координат характерной точки	Средняя квадратическая погрешность положения характерной точки (Mt), м	Описание обозначения точки на местности (при наличии)
	X	Y	X	Y			
1	2	3	4	5	6	7	8
1494	-	-	475533.13	1338276.80	Картометрический метод	5.0	-
1495	-	-	475529.04	1338252.98	Картометрический метод	5.0	-
1496	-	-	475558.97	1338250.05	Картометрический метод	5.0	-
1497	-	-	475588.91	1338246.98	Картометрический метод	5.0	-
1498	-	-	475592.27	1338266.70	Картометрический метод	5.0	-
1499	-	-	475595.64	1338286.41	Картометрический метод	5.0	-
1500	-	-	475598.58	1338306.44	Картометрический метод	5.0	-
1501	-	-	475602.16	1338326.24	Картометрический метод	5.0	-
1502	-	-	475605.74	1338346.07	Картометрический метод	5.0	-
1503	-	-	475609.11	1338365.27	Картометрический метод	5.0	-
1504	-	-	475611.61	1338385.91	Картометрический метод	5.0	-
1505	-	-	475615.08	1338406.43	Картометрический метод	5.0	-
1506	-	-	475618.44	1338426.15	Картометрический метод	5.0	-
1507	-	-	475621.50	1338443.85	Картометрический метод	5.0	-
1508	-	-	475624.72	1338463.59	Картометрический метод	5.0	-
1509	-	-	475627.94	1338483.33	Картометрический метод	5.0	-
1510	-	-	475631.16	1338503.06	Картометрический метод	5.0	-
1511	-	-	475634.39	1338522.80	Картометрический метод	5.0	-
1512	-	-	475637.61	1338542.54	Картометрический метод	5.0	-
1513	-	-	475640.84	1338562.28	Картометрический метод	5.0	-
1514	-	-	475644.06	1338582.02	Картометрический метод	5.0	-
1515	-	-	475648.09	1338606.05	Картометрический метод	5.0	-
1516	-	-	475618.22	1338609.36	Картометрический метод	5.0	-
1477	-	-	475588.34	1338612.68	Картометрический метод	5.0	-
1517	-	-	477201.47	1336959.29	Картометрический метод	5.0	-

2. Сведения о характерных точках границ объекта

Обозначение характерных точек границ	Существующие координаты, м		Измененные (уточненные) координаты, м		Метод определения координат характерной точки	Средняя квадратическая погрешность положения характерной точки (Mt), м	Описание обозначения точки на местности (при наличии)
	X	Y	X	Y			
1	2	3	4	5	6	7	8
1518	-	-	477184.09	1336949.39	Картометрический метод	5.0	-
1519	-	-	477183.67	1336950.18	Картометрический метод	5.0	-
1520	-	-	477167.19	1336940.62	Картометрический метод	5.0	-
1521	-	-	477167.72	1336939.62	Картометрический метод	5.0	-
1522	-	-	477149.93	1336930.31	Картометрический метод	5.0	-
1523	-	-	477149.57	1336931.00	Картометрический метод	5.0	-
1524	-	-	477132.13	1336921.46	Картометрический метод	5.0	-
1525	-	-	477132.42	1336920.93	Картометрический метод	5.0	-
1526	-	-	477114.02	1336909.71	Картометрический метод	5.0	-
1527	-	-	477094.84	1336898.82	Картометрический метод	5.0	-
1528	-	-	477077.08	1336888.95	Картометрический метод	5.0	-
1529	-	-	477059.74	1336879.31	Картометрический метод	5.0	-
1530	-	-	477042.79	1336869.81	Картометрический метод	5.0	-
1531	-	-	477024.46	1336859.59	Картометрический метод	5.0	-
1532	-	-	477006.18	1336849.48	Картометрический метод	5.0	-
1533	-	-	477021.89	1336823.58	Картометрический метод	5.0	-
1534	-	-	477036.88	1336798.86	Картометрический метод	5.0	-
1535	-	-	477054.01	1336808.46	Картометрический метод	5.0	-
1536	-	-	477055.28	1336805.91	Картометрический метод	5.0	-
1537	-	-	477072.02	1336816.03	Картометрический метод	5.0	-
1538	-	-	477089.42	1336826.55	Картометрический метод	5.0	-
1539	-	-	477107.77	1336837.57	Картометрический метод	5.0	-
1540	-	-	477124.55	1336846.97	Картометрический метод	5.0	-
1541	-	-	477125.16	1336845.85	Картометрический метод	5.0	-
1542	-	-	477144.07	1336855.96	Картометрический метод	5.0	-

2. Сведения о характерных точках границ объекта							
Обозначение характерных точек границ	**Существующие координаты, м**		**Измененные (уточненные) координаты, м**		**Метод определения координат характерной точки**	**Средняя квадратическая погрешность положения характерной точки (Mt), м**	**Описание обозначения точки на местности (при наличии)**
	X	**Y**	**X**	**Y**			
1	**2**	**3**	**4**	**5**	**6**	**7**	**8**
1543	-	-	477130.14	1336880.75	Картометрический метод	5.0	-
1544	-	-	477128.31	1336883.37	Картометрический метод	5.0	-
1545	-	-	477129.11	1336884.26	Картометрический метод	5.0	-
1546	-	-	477145.29	1336856.54	Картометрический метод	5.0	-
1547	-	-	477162.91	1336866.42	Картометрический метод	5.0	-
1548	-	-	477162.62	1336866.94	Картометрический метод	5.0	-
1549	-	-	477179.58	1336876.28	Картометрический метод	5.0	-
1550	-	-	477179.34	1336876.71	Картометрический метод	5.0	-
1551	-	-	477196.53	1336886.75	Картометрический метод	5.0	-
1552	-	-	477213.90	1336896.72	Картометрический метод	5.0	-
1553	-	-	477231.08	1336906.77	Картометрический метод	5.0	-
1554	-	-	477216.32	1336933.23	Картометрический метод	5.0	-
1517	-	-	477201.47	1336959.29	Картометрический метод	5.0	-
1555	-	-	477336.22	1336721.05	Картометрический метод	5.0	-
1556	-	-	477321.47	1336745.80	Картометрический метод	5.0	-
1557	-	-	477306.86	1336771.31	Картометрический метод	5.0	-
1558	-	-	477289.03	1336763.19	Картометрический метод	5.0	-
1559	-	-	477288.54	1336764.10	Картометрический метод	5.0	-
1560	-	-	477270.78	1336753.98	Картометрический метод	5.0	-
1561	-	-	477271.64	1336752.47	Картометрический метод	5.0	-
1562	-	-	477254.24	1336742.61	Картометрический метод	5.0	-
1563	-	-	477236.76	1336732.66	Картометрический метод	5.0	-
1564	-	-	477218.78	1336721.34	Картометрический метод	5.0	-
1565	-	-	477202.42	1336711.31	Картометрический метод	5.0	-
1566	-	-	477182.73	1336700.87	Картометрический метод	5.0	-

2. Сведения о характерных точках границ объекта

Обозначение характерных точек границ	Существующие координаты, м		Измененные (уточненные) координаты, м		Метод определения координат характерной точки	Средняя квадратическая погрешность положения характерной точки (Mt), м	Описание обозначения точки на местности (при наличии)
	X	Y	X	Y			
1	2	3	4	5	6	7	8
1567	-	-	477181.86	1336702.37	Картометрический метод	5.0	-
1568	-	-	477165.27	1336693.10	Картометрический метод	5.0	-
1569	-	-	477147.68	1336682.39	Картометрический метод	5.0	-
1570	-	-	477148.06	1336681.74	Картометрический метод	5.0	-
1571	-	-	477130.57	1336671.47	Картометрический метод	5.0	-
1572	-	-	477130.33	1336671.91	Картометрический метод	5.0	-
1573	-	-	477112.90	1336661.39	Картометрический метод	5.0	-
1574	-	-	477127.17	1336636.19	Картометрический метод	5.0	-
1575	-	-	477142.79	1336609.92	Картометрический метод	5.0	-
1576	-	-	477160.13	1336619.90	Картометрический метод	5.0	-
1577	-	-	477178.05	1336629.59	Картометрический метод	5.0	-
1578	-	-	477195.09	1336639.29	Картометрический метод	5.0	-
1579	-	-	477212.12	1336649.85	Картометрический метод	5.0	-
1580	-	-	477229.50	1336659.71	Картометрический метод	5.0	-
1581	-	-	477228.93	1336660.71	Картометрический метод	5.0	-
1582	-	-	477248.18	1336671.37	Картометрический метод	5.0	-
1583	-	-	477248.53	1336670.70	Картометрический метод	5.0	-
1584	-	-	477266.44	1336681.16	Картометрический метод	5.0	-
1585	-	-	477282.91	1336690.53	Картометрический метод	5.0	-
1586	-	-	477301.00	1336700.94	Картометрический метод	5.0	-
1587	-	-	477317.55	1336710.53	Картометрический метод	5.0	-
1555	-	-	477336.22	1336721.05	Картометрический метод	5.0	-
1588	-	-	477027.68	1337267.92	Картометрический метод	5.0	-
1589	-	-	477009.93	1337257.57	Картометрический метод	5.0	-
1590	-	-	477010.46	1337256.63	Картометрический метод	5.0	-

2. Сведения о характерных точках границ объекта							
Обозначение характерных точек границ	**Существующие координаты, м**		**Измененные (уточненные) координаты, м**		**Метод определения координат характерной точки**	**Средняя квадратическая погрешность положения характерной точки (Mt), м**	**Описание обозначения точки на местности (при наличии)**
	X	**Y**	**X**	**Y**			
1	**2**	**3**	**4**	**5**	**6**	**7**	**8**
1591	-	-	476992.75	1337247.12	Картометрический метод	5.0	-
1592	-	-	476991.97	1337248.48	Картометрический метод	5.0	-
1593	-	-	476974.92	1337238.58	Картометрический метод	5.0	-
1594	-	-	476977.21	1337234.86	Картометрический метод	5.0	-
1595	-	-	476959.78	1337225.12	Картометрический метод	5.0	-
1596	-	-	476958.10	1337228.26	Картометрический метод	5.0	-
1597	-	-	476940.74	1337218.76	Картометрический метод	5.0	-
1598	-	-	476941.91	1337216.76	Картометрический метод	5.0	-
1599	-	-	476924.42	1337207.18	Картометрический метод	5.0	-
1600	-	-	476923.80	1337208.31	Картометрический метод	5.0	-
1601	-	-	476905.04	1337198.68	Картометрический метод	5.0	-
1602	-	-	476905.88	1337197.27	Картометрический метод	5.0	-
1603	-	-	476887.62	1337187.32	Картометрический метод	5.0	-
1604	-	-	476888.11	1337186.25	Картометрический метод	5.0	-
1605	-	-	476870.75	1337176.35	Картометрический метод	5.0	-
1606	-	-	476867.90	1337181.43	Картометрический метод	5.0	-
1607	-	-	476853.47	1337171.85	Картометрический метод	5.0	-
1608	-	-	476865.47	1337141.97	Картометрический метод	5.0	-
1609	-	-	476867.98	1337143.00	Картометрический метод	5.0	-
1610	-	-	476883.52	1337112.28	Картометрический метод	5.0	-
1611	-	-	476901.55	1337121.38	Картометрический метод	5.0	-
1612	-	-	476918.90	1337130.78	Картометрический метод	5.0	-
1613	-	-	476917.26	1337133.81	Картометрический метод	5.0	-
1614	-	-	476936.75	1337143.86	Картометрический метод	5.0	-
1615	-	-	476954.25	1337152.84	Картометрический метод	5.0	-

2. Сведения о характерных точках границ объекта

Обозначение характерных точек границ	Существующие координаты, м		Измененные (уточненные) координаты, м		Метод определения координат характерной точки	Средняя квадратическая погрешность положения характерной точки (Mt), м	Описание обозначения точки на местности (при наличии)
	X	Y	X	Y			
1	2	3	4	5	6	7	8
1616	-	-	476940.11	1337178.69	Картометрический метод	5.0	-
1617	-	-	476958.19	1337188.87	Картометрический метод	5.0	-
1618	-	-	476971.64	1337159.93	Картометрический метод	5.0	-
1619	-	-	476990.72	1337169.69	Картометрический метод	5.0	-
1620	-	-	476990.31	1337170.39	Картометрический метод	5.0	-
1621	-	-	477008.59	1337180.39	Картометрический метод	5.0	-
1622	-	-	477008.96	1337179.70	Картометрический метод	5.0	-
1623	-	-	477026.49	1337189.33	Картометрический метод	5.0	-
1624	-	-	477026.31	1337189.64	Картометрический метод	5.0	-
1625	-	-	477034.88	1337194.76	Картометрический метод	5.0	-
1626	-	-	477040.63	1337204.43	Картометрический метод	5.0	-
1627	-	-	477043.05	1337200.19	Картометрический метод	5.0	-
1628	-	-	477059.93	1337209.86	Картометрический метод	5.0	-
1629	-	-	477043.84	1337239.04	Картометрический метод	5.0	-
1588	-	-	477027.68	1337267.92	Картометрический метод	5.0	-
1630	-	-	475799.59	1338589.90	Картометрический метод	5.0	-
1631	-	-	475795.67	1338567.64	Картометрический метод	5.0	-
1632	-	-	475792.22	1338547.94	Картометрический метод	5.0	-
1633	-	-	475788.77	1338528.24	Картометрический метод	5.0	-
1634	-	-	475785.31	1338508.54	Картометрический метод	5.0	-
1635	-	-	475781.87	1338488.84	Картометрический метод	5.0	-
1636	-	-	475778.41	1338469.14	Картометрический метод	5.0	-
1637	-	-	475774.95	1338449.44	Картометрический метод	5.0	-
1638	-	-	475771.49	1338429.74	Картометрический метод	5.0	-
1639	-	-	475801.05	1338424.56	Картометрический метод	5.0	-

2. Сведения о характерных точках границ объекта							
Обозначение характерных точек границ	**Существующие координаты, м**		**Измененные (уточненные) координаты, м**		**Метод определения координат характерной точки**	**Средняя квадратическая погрешность положения характерной точки (Mt), м**	**Описание обозначения точки на местности (при наличии)**
	X	**Y**	**X**	**Y**			
1	**2**	**3**	**4**	**5**	**6**	**7**	**8**
1640	-	-	475830.60	1338419.38	Картометрический метод	5.0	-
1641	-	-	475834.05	1338439.08	Картометрический метод	5.0	-
1642	-	-	475837.50	1338458.78	Картометрический метод	5.0	-
1643	-	-	475840.96	1338478.48	Картометрический метод	5.0	-
1644	-	-	475844.41	1338498.19	Картометрический метод	5.0	-
1645	-	-	475847.87	1338517.88	Картометрический метод	5.0	-
1646	-	-	475851.32	1338537.58	Картометрический метод	5.0	-
1647	-	-	475854.77	1338557.27	Картометрический метод	5.0	-
1648	-	-	475859.42	1338583.51	Картометрический метод	5.0	-
1649	-	-	475829.52	1338586.71	Картометрический метод	5.0	-
1630	-	-	475799.59	1338589.90	Картометрический метод	5.0	-
1650	-	-	476190.21	1336362.80	Картометрический метод	5.0	-
1651	-	-	476191.44	1336365.30	Картометрический метод	5.0	-
1652	-	-	476200.63	1336383.09	Картометрический метод	5.0	-
1653	-	-	476210.33	1336403.35	Картометрический метод	5.0	-
1654	-	-	476223.16	1336428.75	Картометрический метод	5.0	-
1655	-	-	476234.27	1336450.44	Картометрический метод	5.0	-
1656	-	-	476235.35	1336452.75	Картометрический метод	5.0	-
1657	-	-	476242.29	1336467.66	Картометрический метод	5.0	-
1658	-	-	476250.20	1336483.80	Картометрический метод	5.0	-
1659	-	-	476248.75	1336486.70	Картометрический метод	5.0	-
1660	-	-	476223.19	1336499.68	Картометрический метод	5.0	-
1661	-	-	476196.44	1336513.33	Картометрический метод	5.0	-
1662	-	-	476191.70	1336509.40	Картометрический метод	5.0	-
1663	-	-	476185.69	1336496.74	Картометрический метод	5.0	-

2. Сведения о характерных точках границ объекта							
Обозначение характерных точек границ	**Существующие координаты, м**		**Измененные (уточненные) координаты, м**		**Метод определения координат характерной точки**	**Средняя квадратическая погрешность положения характерной точки (Mt), м**	**Описание обозначения точки на местности (при наличии)**
	X	**Y**	**X**	**Y**			
1	**2**	**3**	**4**	**5**	**6**	**7**	**8**
1664	-	-	476178.03	1336481.16	Картометрический метод	5.0	-
1665	-	-	476176.90	1336478.84	Картометрический метод	5.0	-
1666	-	-	476166.29	1336456.03	Картометрический метод	5.0	-
1667	-	-	476154.88	1336430.87	Картометрический метод	5.0	-
1668	-	-	476146.16	1336411.89	Картометрический метод	5.0	-
1669	-	-	476138.63	1336395.43	Картометрический метод	5.0	-
1670	-	-	476146.01	1336388.66	Картометрический метод	5.0	-
1650	-	-	476190.21	1336362.80	Картометрический метод	5.0	-
1671	-	-	483262.57	1329428.89	Картометрический метод	5.0	-
1672	-	-	483267.25	1329434.01	Картометрический метод	5.0	-
1673	-	-	483279.01	1329450.43	Картометрический метод	5.0	-
1674	-	-	483285.98	1329461.88	Картометрический метод	5.0	-
1675	-	-	483278.38	1329464.88	Картометрический метод	5.0	-
1676	-	-	483296.09	1329500.01	Картометрический метод	5.0	-
1677	-	-	483310.10	1329533.02	Картометрический метод	5.0	-
1678	-	-	483307.13	1329537.55	Картометрический метод	5.0	-
1679	-	-	483306.12	1329546.95	Картометрический метод	5.0	-
1680	-	-	483305.18	1329548.27	Картометрический метод	5.0	-
1681	-	-	483285.88	1329485.43	Картометрический метод	5.0	-
1682	-	-	483263.86	1329472.84	Картометрический метод	5.0	-
1683	-	-	483261.57	1329471.53	Картометрический метод	5.0	-
1684	-	-	483188.30	1329490.29	Картометрический метод	5.0	-
1685	-	-	483175.83	1329453.24	Картометрический метод	5.0	-
1686	-	-	483199.06	1329448.79	Картометрический метод	5.0	-
1687	-	-	483225.20	1329444.79	Картометрический метод	5.0	-

2. Сведения о характерных точках границ объекта							
Обозначение характерных точек границ	**Существующие координаты, м**		**Измененные (уточненные) координаты, м**		**Метод определения координат характерной точки**	**Средняя квадратическая погрешность положения характерной точки (Mt), м**	**Описание обозначения точки на местности (при наличии)**
	X	**Y**	**X**	**Y**			
1	**2**	**3**	**4**	**5**	**6**	**7**	**8**
1688	-	-	483248.70	1329438.00	Картометрический метод	5.0	-
1689	-	-	483238.32	1329430.28	Картометрический метод	5.0	-
1690	-	-	483203.73	1329438.67	Картометрический метод	5.0	-
1691	-	-	483193.94	1329436.44	Картометрический метод	5.0	-
1692	-	-	483170.19	1329431.17	Картометрический метод	5.0	-
1693	-	-	483145.25	1329425.64	Картометрический метод	5.0	-
1694	-	-	483124.75	1329421.68	Картометрический метод	5.0	-
1695	-	-	483117.69	1329419.65	Картометрический метод	5.0	-
1696	-	-	483103.01	1329412.07	Картометрический метод	5.0	-
1697	-	-	483088.34	1329404.51	Картометрический метод	5.0	-
1698	-	-	483067.57	1329394.46	Картометрический метод	5.0	-
1699	-	-	483051.01	1329386.49	Картометрический метод	5.0	-
1700	-	-	483047.37	1329379.64	Картометрический метод	5.0	-
1701	-	-	483040.70	1329391.99	Картометрический метод	5.0	-
1702	-	-	483062.87	1329403.33	Картометрический метод	5.0	-
1703	-	-	483084.90	1329413.80	Картометрический метод	5.0	-
1704	-	-	483107.84	1329424.59	Картометрический метод	5.0	-
1705	-	-	483123.39	1329431.98	Картометрический метод	5.0	-
1706	-	-	483132.67	1329433.59	Картометрический метод	5.0	-
1707	-	-	483156.38	1329437.68	Картометрический метод	5.0	-
1708	-	-	483139.11	1329477.11	Картометрический метод	5.0	-
1709	-	-	483117.91	1329467.25	Картометрический метод	5.0	-
1710	-	-	483091.98	1329455.19	Картометрический метод	5.0	-
1711	-	-	483069.31	1329444.66	Картометрический метод	5.0	-
1712	-	-	483045.86	1329433.76	Картометрический метод	5.0	-

2. Сведения о характерных точках границ объекта

Обозначение характерных точек границ	Существующие координаты, м		Измененные (уточненные) координаты, м		Метод определения координат характерной точки	Средняя квадратическая погрешность положения характерной точки (Mt), м	Описание обозначения точки на местности (при наличии)
	X	Y	X	Y			
1	2	3	4	5	6	7	8
1713	-	-	483021.94	1329422.68	Картометрический метод	5.0	-
1714	-	-	483013.22	1329423.89	Картометрический метод	5.0	-
1715	-	-	482963.53	1329423.84	Картометрический метод	5.0	-
1716	-	-	483042.43	1329364.58	Картометрический метод	5.0	-
1717	-	-	483043.42	1329363.93	Картометрический метод	5.0	-
1718	-	-	483043.45	1329363.90	Картометрический метод	5.0	-
1719	-	-	483043.48	1329363.88	Картометрический метод	5.0	-
1720	-	-	483043.71	1329363.71	Картометрический метод	5.0	-
1721	-	-	483043.81	1329363.64	Картометрический метод	5.0	-
1722	-	-	483045.63	1329362.17	Картометрический метод	5.0	-
1723	-	-	483061.90	1329349.95	Картометрический метод	5.0	-
1724	-	-	483061.00	1329349.78	Картометрический метод	5.0	-
1725	-	-	483067.76	1329344.33	Картометрический метод	5.0	-
1726	-	-	483074.19	1329345.34	Картометрический метод	5.0	-
1727	-	-	483165.31	1329364.23	Картометрический метод	5.0	-
1728	-	-	483181.57	1329370.24	Картометрический метод	5.0	-
1729	-	-	483203.88	1329382.28	Картометрический метод	5.0	-
1730	-	-	483222.46	1329394.21	Картометрический метод	5.0	-
1731	-	-	483242.08	1329409.46	Картометрический метод	5.0	-
1732	-	-	483257.54	1329423.41	Картометрический метод	5.0	-
1671	-	-	483262.57	1329428.89	Картометрический метод	5.0	-
1733	-	-	476777.17	1336659.55	Картометрический метод	5.0	-
1734	-	-	476766.44	1336649.06	Картометрический метод	5.0	-
1735	-	-	476755.73	1336638.58	Картометрический метод	5.0	-
1736	-	-	476753.82	1336640.51	Картометрический метод	5.0	-

2. Сведения о характерных точках границ объекта

Обозначение характерных точек границ	Существующие координаты, м		Измененные (уточненные) координаты, м		Метод определения координат характерной точки	Средняя квадратическая погрешность положения характерной точки (Mt), м	Описание обозначения точки на местности (при наличии)
	X	Y	X	Y			
1	2	3	4	5	6	7	8
1737	-	-	476740.28	1336655.71	Картометрический метод	5.0	-
1738	-	-	476719.12	1336633.27	Картометрический метод	5.0	-
1739	-	-	476733.51	1336618.38	Картометрический метод	5.0	-
1740	-	-	476748.25	1336603.31	Картометрический метод	5.0	-
1741	-	-	476748.85	1336603.90	Картометрический метод	5.0	-
1742	-	-	476764.53	1336587.88	Картометрический метод	5.0	-
1743	-	-	476785.52	1336608.17	Картометрический метод	5.0	-
1744	-	-	476787.19	1336609.78	Картометрический метод	5.0	-
1745	-	-	476788.33	1336608.59	Картометрический метод	5.0	-
1746	-	-	476765.99	1336586.47	Картометрический метод	5.0	-
1747	-	-	476781.36	1336571.19	Картометрический метод	5.0	-
1748	-	-	476795.58	1336556.19	Картометрический метод	5.0	-
1749	-	-	476809.70	1336541.77	Картометрический метод	5.0	-
1750	-	-	476824.91	1336526.25	Картометрический метод	5.0	-
1751	-	-	476844.97	1336546.85	Картометрический метод	5.0	-
1752	-	-	476865.05	1336567.56	Картометрический метод	5.0	-
1753	-	-	476851.17	1336582.91	Картометрический метод	5.0	-
1754	-	-	476852.87	1336584.60	Картометрический метод	5.0	-
1755	-	-	476837.30	1336600.08	Картометрический метод	5.0	-
1756	-	-	476822.94	1336615.26	Картометрический метод	5.0	-
1757	-	-	476808.58	1336630.43	Картометрический метод	5.0	-
1758	-	-	476806.43	1336628.35	Картометрический метод	5.0	-
1759	-	-	476790.51	1336644.62	Картометрический метод	5.0	-
1760	-	-	476791.15	1336645.25	Картометрический метод	5.0	-
1733	-	-	476777.17	1336659.55	Картометрический метод	5.0	-

2. Сведения о характерных точках границ объекта

Обозначение характерных точек границ	Существующие координаты, м		Измененные (уточненные) координаты, м		Метод определения координат характерной точки	Средняя квадратическая погрешность положения характерной точки (Mt), м	Описание обозначения точки на местности (при наличии)
	X	Y	X	Y			
1	2	3	4	5	6	7	8
1761	-	-	495173.18	1332799.57	Картометрический метод	5.0	-
1762	-	-	495178.35	1332821.81	Картометрический метод	5.0	-
1763	-	-	495188.41	1332827.42	Картометрический метод	5.0	-
1764	-	-	495209.18	1332813.50	Картометрический метод	5.0	-
1765	-	-	495215.80	1332838.05	Картометрический метод	5.0	-
1766	-	-	495227.64	1332835.39	Картометрический метод	5.0	-
1767	-	-	495245.62	1332828.61	Картометрический метод	5.0	-
1768	-	-	495252.54	1332851.31	Картометрический метод	5.0	-
1769	-	-	495253.12	1332861.79	Картометрический метод	5.0	-
1770	-	-	495254.53	1332887.29	Картометрический метод	5.0	-
1771	-	-	495255.14	1332898.27	Картометрический метод	5.0	-
1772	-	-	495245.99	1332899.71	Картометрический метод	5.0	-
1773	-	-	495223.51	1332903.27	Картометрический метод	5.0	-
1774	-	-	495201.93	1332906.69	Картометрический метод	5.0	-
1775	-	-	495181.27	1332909.97	Картометрический метод	5.0	-
1776	-	-	495175.17	1332912.82	Картометрический метод	5.0	-
1777	-	-	495154.59	1332922.44	Картометрический метод	5.0	-
1778	-	-	495132.33	1332932.85	Картометрический метод	5.0	-
1779	-	-	495117.82	1332939.63	Картометрический метод	5.0	-
1780	-	-	495091.32	1332952.02	Картометрический метод	5.0	-
1781	-	-	495070.05	1332961.97	Картометрический метод	5.0	-
1782	-	-	495051.68	1332970.56	Картометрический метод	5.0	-
1783	-	-	495030.14	1332987.42	Картометрический метод	5.0	-
1784	-	-	495008.18	1333004.62	Картометрический метод	5.0	-
1785	-	-	494997.54	1333012.94	Картометрический метод	5.0	-

2. Сведения о характерных точках границ объекта							
Обозначение характерных точек границ	**Существующие координаты, м**		**Измененные (уточненные) координаты, м**		**Метод определения координат характерной точки**	**Средняя квадратическая погрешность положения характерной точки (Mt), м**	**Описание обозначения точки на местности (при наличии)**
	X	**Y**	**X**	**Y**			
1	**2**	**3**	**4**	**5**	**6**	**7**	**8**
1786	-	-	494983.13	1333024.23	Картометрический метод	5.0	-
1787	-	-	494976.37	1333029.52	Картометрический метод	5.0	-
1788	-	-	494970.35	1333034.23	Картометрический метод	5.0	-
1789	-	-	494966.48	1333036.25	Картометрический метод	5.0	-
1790	-	-	494942.55	1333048.77	Картометрический метод	5.0	-
1791	-	-	494915.15	1333063.09	Картометрический метод	5.0	-
1792	-	-	494886.96	1333077.83	Картометрический метод	5.0	-
1793	-	-	494875.98	1333057.28	Картометрический метод	5.0	-
1794	-	-	494870.72	1333060.16	Картометрический метод	5.0	-
1795	-	-	494864.76	1333049.59	Картометрический метод	5.0	-
1796	-	-	494865.62	1333045.89	Картометрический метод	5.0	-
1797	-	-	494861.66	1333038.71	Картометрический метод	5.0	-
1798	-	-	494829.17	1333056.59	Картометрический метод	5.0	-
1799	-	-	494761.35	1332901.68	Картометрический метод	5.0	-
1800	-	-	494800.64	1332890.56	Картометрический метод	5.0	-
1801	-	-	494818.40	1332885.54	Картометрический метод	5.0	-
1802	-	-	494839.62	1332876.62	Картометрический метод	5.0	-
1803	-	-	494875.42	1332863.80	Картометрический метод	5.0	-
1804	-	-	494899.07	1332851.64	Картометрический метод	5.0	-
1805	-	-	494916.47	1332845.09	Картометрический метод	5.0	-
1806	-	-	494931.33	1332872.60	Картометрический метод	5.0	-
1807	-	-	494948.01	1332863.69	Картометрический метод	5.0	-
1808	-	-	494953.66	1332860.66	Картометрический метод	5.0	-
1809	-	-	494968.63	1332855.58	Картометрический метод	5.0	-
1810	-	-	494987.01	1332849.33	Картометрический метод	5.0	-

2. Сведения о характерных точках границ объекта							
Обозначение характерных точек границ	**Существующие координаты, м**		**Измененные (уточненные) координаты, м**		**Метод определения координат характерной точки**	**Средняя квадратическая погрешность положения характерной точки (Mt), м**	**Описание обозначения точки на местности (при наличии)**
	X	**Y**	**X**	**Y**			
1	**2**	**3**	**4**	**5**	**6**	**7**	**8**
1811	-	-	494990.87	1332848.02	Картометрический метод	5.0	-
1812	-	-	495015.62	1332842.25	Картометрический метод	5.0	-
1813	-	-	495038.91	1332836.87	Картометрический метод	5.0	-
1814	-	-	495061.48	1332831.66	Картометрический метод	5.0	-
1815	-	-	495092.31	1332824.54	Картометрический метод	5.0	-
1816	-	-	495125.49	1332823.24	Картометрический метод	5.0	-
1817	-	-	495151.34	1332822.52	Картометрический метод	5.0	-
1818	-	-	495145.29	1332799.64	Картометрический метод	5.0	-
1761	-	-	495173.18	1332799.57	Картометрический метод	5.0	-
1819	-	-	476935.10	1336501.30	Картометрический метод	5.0	-
1820	-	-	476912.78	1336478.39	Картометрический метод	5.0	-
1821	-	-	476890.44	1336456.46	Картометрический метод	5.0	-
1822	-	-	476904.87	1336441.80	Картометрический метод	5.0	-
1823	-	-	476919.71	1336426.96	Картометрический метод	5.0	-
1824	-	-	476941.65	1336448.89	Картометрический метод	5.0	-
1825	-	-	476954.72	1336434.42	Картометрический метод	5.0	-
1826	-	-	476941.06	1336447.87	Картометрический метод	5.0	-
1827	-	-	476920.53	1336425.05	Картометрический метод	5.0	-
1828	-	-	476933.99	1336411.80	Картометрический метод	5.0	-
1829	-	-	476948.30	1336397.71	Картометрический метод	5.0	-
1830	-	-	476962.84	1336384.04	Картометрический метод	5.0	-
1831	-	-	476983.27	1336405.77	Картометрический метод	5.0	-
1832	-	-	477004.84	1336428.99	Картометрический метод	5.0	-
1833	-	-	476991.41	1336442.78	Картометрический метод	5.0	-
1834	-	-	476977.56	1336456.97	Картометрический метод	5.0	-

2. Сведения о характерных точках границ объекта							
Обозначение характерных точек границ	**Существующие координаты, м**		**Измененные (уточненные) координаты, м**		**Метод определения координат характерной точки**	**Средняя квадратическая погрешность положения характерной точки (Mt), м**	**Описание обозначения точки на местности (при наличии)**
	X	**Y**	**X**	**Y**			
1	**2**	**3**	**4**	**5**	**6**	**7**	**8**
1835	-	-	476962.60	1336471.79	Картометрический метод	5.0	-
1836	-	-	476949.39	1336486.50	Картометрический метод	5.0	-
1819	-	-	476935.10	1336501.30	Картометрический метод	5.0	-
1837	-	-	476787.67	1336341.84	Картометрический метод	5.0	-
1838	-	-	476767.35	1336321.01	Картометрический метод	5.0	-
1839	-	-	476746.63	1336299.77	Картометрический метод	5.0	-
1840	-	-	476761.34	1336284.69	Картометрический метод	5.0	-
1841	-	-	476776.30	1336269.36	Картометрический метод	5.0	-
1842	-	-	476790.10	1336255.20	Картометрический метод	5.0	-
1843	-	-	476803.36	1336241.61	Картометрический метод	5.0	-
1844	-	-	476817.97	1336226.63	Картометрический метод	5.0	-
1845	-	-	476838.57	1336248.06	Картометрический метод	5.0	-
1846	-	-	476860.03	1336269.74	Картометрический метод	5.0	-
1847	-	-	476846.24	1336283.38	Картометрический метод	5.0	-
1848	-	-	476831.23	1336298.42	Картометрический метод	5.0	-
1849	-	-	476816.59	1336312.77	Картометрический метод	5.0	-
1850	-	-	476809.51	1336319.83	Картометрический метод	5.0	-
1851	-	-	476802.43	1336326.89	Картометрический метод	5.0	-
1837	-	-	476787.67	1336341.84	Картометрический метод	5.0	-
1852	-	-	476769.72	1336461.39	Картометрический метод	5.0	-
1853	-	-	476749.60	1336439.09	Картометрический метод	5.0	-
1854	-	-	476728.32	1336418.20	Картометрический метод	5.0	-
1855	-	-	476743.02	1336403.34	Картометрический метод	5.0	-
1856	-	-	476757.35	1336389.10	Картометрический метод	5.0	-
1857	-	-	476756.69	1336388.40	Картометрический метод	5.0	-

2. Сведения о характерных точках границ объекта

Обозначение характерных точек границ	Существующие координаты, м		Измененные (уточненные) координаты, м		Метод определения координат характерной точки	Средняя квадратическая погрешность положения характерной точки (Mt), м	Описание обозначения точки на местности (при наличии)
	X	Y	X	Y			
1	2	3	4	5	6	7	8
1858	-	-	476771.34	1336373.84	Картометрический метод	5.0	-
1859	-	-	476785.20	1336360.06	Картометрический метод	5.0	-
1860	-	-	476805.95	1336382.04	Картометрический метод	5.0	-
1861	-	-	476826.87	1336403.53	Картометрический метод	5.0	-
1862	-	-	476812.32	1336418.81	Картометрический метод	5.0	-
1863	-	-	476798.08	1336433.15	Картометрический метод	5.0	-
1864	-	-	476783.90	1336447.28	Картометрический метод	5.0	-
1852	-	-	476769.72	1336461.39	Картометрический метод	5.0	-
1865	-	-	474543.84	1338552.84	Картометрический метод	5.0	-
1866	-	-	474533.73	1338551.22	Картометрический метод	5.0	-
1867	-	-	474514.19	1338548.09	Картометрический метод	5.0	-
1868	-	-	474460.55	1338552.52	Картометрический метод	5.0	-
1869	-	-	474468.06	1338524.35	Картометрический метод	5.0	-
1870	-	-	474468.72	1338521.77	Картометрический метод	5.0	-
1871	-	-	474492.48	1338520.96	Картометрический метод	5.0	-
1872	-	-	474513.19	1338520.44	Картометрический метод	5.0	-
1873	-	-	474548.34	1338524.05	Картометрический метод	5.0	-
1865	-	-	474543.84	1338552.84	Картометрический метод	5.0	-
1874	-	-	474749.17	1338523.17	Картометрический метод	5.0	-
1875	-	-	474762.16	1338507.44	Картометрический метод	5.0	-
1876	-	-	474766.37	1338514.35	Картометрический метод	5.0	-
1877	-	-	474781.49	1338504.91	Картометрический метод	5.0	-
1878	-	-	474798.69	1338519.88	Картометрический метод	5.0	-
1879	-	-	474801.35	1338524.33	Картометрический метод	5.0	-
1880	-	-	474803.95	1338536.13	Картометрический метод	5.0	-

2. Сведения о характерных точках границ объекта

Обозначение характерных точек границ	Существующие координаты, м		Измененные (уточненные) координаты, м		Метод определения координат характерной точки	Средняя квадратическая погрешность положения характерной точки (Mt), м	Описание обозначения точки на местности (при наличии)
	X	Y	X	Y			
1	2	3	4	5	6	7	8
1881	-	-	474786.39	1338546.67	Картометрический метод	5.0	-
1882	-	-	474770.26	1338556.58	Картометрический метод	5.0	-
1874	-	-	474749.17	1338523.17	Картометрический метод	5.0	-
1883	-	-	484781.28	1336947.12	Картометрический метод	5.0	-
1884	-	-	484769.44	1336909.98	Картометрический метод	5.0	-
1885	-	-	484759.50	1336878.81	Картометрический метод	5.0	-
1886	-	-	484745.64	1336835.35	Картометрический метод	5.0	-
1887	-	-	484763.51	1336795.62	Картометрический метод	5.0	-
1888	-	-	484777.48	1336764.57	Картометрический метод	5.0	-
1889	-	-	484791.40	1336733.62	Картометрический метод	5.0	-
1890	-	-	484803.45	1336706.84	Картометрический метод	5.0	-
1891	-	-	484808.79	1336694.96	Картометрический метод	5.0	-
1892	-	-	484811.18	1336684.58	Картометрический метод	5.0	-
1893	-	-	484819.59	1336647.84	Картометрический метод	5.0	-
1894	-	-	484855.32	1336640.67	Картометрический метод	5.0	-
1895	-	-	484884.25	1336634.86	Картометрический метод	5.0	-
1896	-	-	484870.02	1336697.99	Картометрический метод	5.0	-
1897	-	-	484860.34	1336726.52	Картометрический метод	5.0	-
1898	-	-	484850.38	1336754.20	Картометрический метод	5.0	-
1899	-	-	484846.93	1336759.81	Картометрический метод	5.0	-
1900	-	-	484836.63	1336777.54	Картометрический метод	5.0	-
1901	-	-	484831.15	1336788.75	Картометрический метод	5.0	-
1902	-	-	484817.03	1336819.69	Картометрический метод	5.0	-
1903	-	-	484812.99	1336831.49	Картометрический метод	5.0	-
1904	-	-	484812.96	1336841.37	Картометрический метод	5.0	-

2. Сведения о характерных точках границ объекта							
Обозначение характерных точек границ	**Существующие координаты, м**		**Измененные (уточненные) координаты, м**		**Метод определения координат характерной точки**	**Средняя квадратическая погрешность положения характерной точки (Mt), м**	**Описание обозначения точки на местности (при наличии)**
	X	**Y**	**X**	**Y**			
1	**2**	**3**	**4**	**5**	**6**	**7**	**8**
1905	-	-	484813.06	1336847.34	Картометрический метод	5.0	-
1906	-	-	484817.54	1336860.29	Картометрический метод	5.0	-
1907	-	-	484827.79	1336891.42	Картометрический метод	5.0	-
1908	-	-	484832.89	1336920.00	Картометрический метод	5.0	-
1883	-	-	484781.28	1336947.12	Картометрический метод	5.0	-
1909	-	-	484899.85	1336446.52	Картометрический метод	5.0	-
1910	-	-	484896.12	1336443.51	Картометрический метод	5.0	-
1911	-	-	484889.24	1336437.15	Картометрический метод	5.0	-
1912	-	-	484885.53	1336428.14	Картометрический метод	5.0	-
1913	-	-	484885.53	1336414.36	Картометрический метод	5.0	-
1914	-	-	484883.94	1336396.34	Картометрический метод	5.0	-
1915	-	-	484883.41	1336384.15	Картометрический метод	5.0	-
1916	-	-	484880.76	1336372.49	Картометрический метод	5.0	-
1917	-	-	484870.69	1336359.77	Картометрический метод	5.0	-
1918	-	-	484859.03	1336355.53	Картометрический метод	5.0	-
1919	-	-	484847.90	1336353.94	Картометрический метод	5.0	-
1920	-	-	484821.93	1336358.18	Картометрический метод	5.0	-
1921	-	-	484804.98	1336364.54	Картометрический метод	5.0	-
1922	-	-	484787.48	1336372.49	Картометрический метод	5.0	-
1923	-	-	484775.54	1336379.65	Картометрический метод	5.0	-
1924	-	-	484783.41	1336372.63	Картометрический метод	5.0	-
1925	-	-	484790.12	1336361.43	Картометрический метод	5.0	-
1926	-	-	484801.54	1336355.09	Картометрический метод	5.0	-
1927	-	-	484815.01	1336355.43	Картометрический метод	5.0	-
1928	-	-	484850.61	1336350.62	Картометрический метод	5.0	-

2. Сведения о характерных точках границ объекта

Обозначение характерных точек границ	Существующие координаты, м		Измененные (уточненные) координаты, м		Метод определения координат характерной точки	Средняя квадратическая погрешность положения характерной точки (Mt), м	Описание обозначения точки на местности (при наличии)
	X	Y	X	Y			
1	2	3	4	5	6	7	8
1929	-	-	484859.24	1336351.35	Картометрический метод	5.0	-
1930	-	-	484867.38	1336354.29	Картометрический метод	5.0	-
1931	-	-	484874.49	1336359.23	Картометрический метод	5.0	-
1932	-	-	484880.07	1336365.84	Картометрический метод	5.0	-
1933	-	-	484883.81	1336373.83	Картометрический метод	5.0	-
1934	-	-	484886.60	1336414.23	Картометрический метод	5.0	-
1935	-	-	484897.00	1336442.63	Картометрический метод	5.0	-
1909	-	-	484899.85	1336446.52	Картометрический метод	5.0	-
1936	-	-	484936.41	1336518.24	Картометрический метод	5.0	-
1937	-	-	484933.23	1336511.35	Картометрический метод	5.0	-
1938	-	-	484925.81	1336500.75	Картометрический метод	5.0	-
1939	-	-	484917.86	1336489.09	Картометрический метод	5.0	-
1940	-	-	484913.09	1336477.43	Картометрический метод	5.0	-
1941	-	-	484909.91	1336467.36	Картометрический метод	5.0	-
1942	-	-	484909.91	1336460.32	Картометрический метод	5.0	-
1943	-	-	484911.01	1336461.83	Картометрический метод	5.0	-
1944	-	-	484916.61	1336482.23	Картометрический метод	5.0	-
1945	-	-	484931.00	1336502.63	Картометрический метод	5.0	-
1946	-	-	484936.60	1336518.63	Картометрический метод	5.0	-
1936	-	-	484936.41	1336518.24	Картометрический метод	5.0	-
1947	-	-	482995.49	1329264.94	Картометрический метод	5.0	-
1948	-	-	482943.96	1329263.54	Картометрический метод	5.0	-
1949	-	-	482905.07	1329263.58	Картометрический метод	5.0	-
1950	-	-	482909.54	1329252.06	Картометрический метод	5.0	-
1951	-	-	482939.95	1329228.10	Картометрический метод	5.0	-

2. Сведения о характерных точках границ объекта

Обозначение характерных точек границ	Существующие координаты, м		Измененные (уточненные) координаты, м		Метод определения координат характерной точки	Средняя квадратическая погрешность положения характерной точки (Mt), м	Описание обозначения точки на местности (при наличии)
	X	Y	X	Y			
1	2	3	4	5	6	7	8
1952	-	-	482956.15	1329216.43	Картометрический метод	5.0	-
1953	-	-	482972.11	1329204.94	Картометрический метод	5.0	-
1954	-	-	482988.66	1329193.12	Картометрический метод	5.0	-
1955	-	-	483005.40	1329182.44	Картометрический метод	5.0	-
1956	-	-	483021.96	1329205.32	Картометрический метод	5.0	-
1957	-	-	483025.08	1329209.96	Картометрический метод	5.0	-
1958	-	-	483025.28	1329215.72	Картометрический метод	5.0	-
1959	-	-	483006.57	1329248.39	Картометрический метод	5.0	-
1947	-	-	482995.49	1329264.94	Картометрический метод	5.0	-
1960	-	-	483081.82	1328952.54	Картометрический метод	5.0	-
1961	-	-	483089.90	1328988.06	Картометрический метод	5.0	-
1962	-	-	483073.76	1328994.74	Картометрический метод	5.0	-
1963	-	-	483057.37	1329001.53	Картометрический метод	5.0	-
1964	-	-	483048.11	1328964.72	Картометрический метод	5.0	-
1965	-	-	483064.91	1328958.62	Картометрический метод	5.0	-
1960	-	-	483081.82	1328952.54	Картометрический метод	5.0	-
1966	-	-	483039.54	1328924.23	Картометрический метод	5.0	-
1967	-	-	483034.54	1328897.81	Картометрический метод	5.0	-
1968	-	-	483051.31	1328893.50	Картометрический метод	5.0	-
1969	-	-	483057.79	1328919.99	Картометрический метод	5.0	-
1966	-	-	483039.54	1328924.23	Картометрический метод	5.0	-
1970	-	-	482176.83	1330172.58	Картометрический метод	5.0	-
1971	-	-	482181.12	1330173.10	Картометрический метод	5.0	-
1972	-	-	482199.31	1330193.70	Картометрический метод	5.0	-
1973	-	-	482219.16	1330216.21	Картометрический метод	5.0	-

2. Сведения о характерных точках границ объекта							
Обозначение характерных точек границ	**Существующие координаты, м**		**Измененные (уточненные) координаты, м**		**Метод определения координат характерной точки**	**Средняя квадратическая погрешность положения характерной точки (Mt), м**	**Описание обозначения точки на местности (при наличии)**
	X	**Y**	**X**	**Y**			
1	**2**	**3**	**4**	**5**	**6**	**7**	**8**
1974	-	-	482219.00	1330218.75	Картометрический метод	5.0	-
1975	-	-	482206.04	1330231.02	Картометрический метод	5.0	-
1976	-	-	482191.57	1330244.72	Картометрический метод	5.0	-
1977	-	-	482177.13	1330258.39	Картометрический метод	5.0	-
1978	-	-	482162.54	1330272.20	Картометрический метод	5.0	-
1979	-	-	482148.39	1330285.60	Картометрический метод	5.0	-
1980	-	-	482145.93	1330287.93	Картометрический метод	5.0	-
1981	-	-	482131.37	1330301.71	Картометрический метод	5.0	-
1982	-	-	482117.10	1330315.22	Картометрический метод	5.0	-
1983	-	-	482115.71	1330313.78	Картометрический метод	5.0	-
1984	-	-	482102.02	1330326.74	Картометрический метод	5.0	-
1985	-	-	482085.31	1330342.55	Картометрический метод	5.0	-
1986	-	-	482082.82	1330344.92	Картометрический метод	5.0	-
1987	-	-	482084.22	1330346.35	Картометрический метод	5.0	-
1988	-	-	482068.33	1330361.38	Картометрический метод	5.0	-
1989	-	-	482052.56	1330376.31	Картометрический метод	5.0	-
1990	-	-	482038.27	1330389.84	Картометрический метод	5.0	-
1991	-	-	482032.88	1330394.94	Картометрический метод	5.0	-
1992	-	-	482022.67	1330402.59	Картометрический метод	5.0	-
1993	-	-	482008.19	1330416.38	Картометрический метод	5.0	-
1994	-	-	481993.26	1330430.54	Картометрический метод	5.0	-
1995	-	-	481978.81	1330443.39	Картометрический метод	5.0	-
1996	-	-	481963.06	1330457.07	Картометрический метод	5.0	-
1997	-	-	481964.46	1330458.47	Картометрический метод	5.0	-
1998	-	-	481950.14	1330472.75	Картометрический метод	5.0	-

2. Сведения о характерных точках границ объекта

Обозначение характерных точек границ	Существующие координаты, м		Измененные (уточненные) координаты, м		Метод определения координат характерной точки	Средняя квадратическая погрешность положения характерной точки (Mt), м	Описание обозначения точки на местности (при наличии)
	X	Y	X	Y			
1	2	3	4	5	6	7	8
1999	-	-	481941.43	1330481.52	Картометрический метод	5.0	-
2000	-	-	481931.05	1330491.35	Картометрический метод	5.0	-
2001	-	-	481925.44	1330491.58	Картометрический метод	5.0	-
2002	-	-	481905.21	1330470.19	Картометрический метод	5.0	-
2003	-	-	481885.74	1330449.61	Картометрический метод	5.0	-
2004	-	-	481886.02	1330446.16	Картометрический метод	5.0	-
2005	-	-	481890.67	1330441.81	Картометрический метод	5.0	-
2006	-	-	481904.11	1330429.22	Картометрический метод	5.0	-
2007	-	-	481920.75	1330413.62	Картометрический метод	5.0	-
2008	-	-	481935.95	1330399.38	Картометрический метод	5.0	-
2009	-	-	481950.69	1330385.58	Картометрический метод	5.0	-
2010	-	-	481965.29	1330371.89	Картометрический метод	5.0	-
2011	-	-	481979.46	1330358.62	Картометрический метод	5.0	-
2012	-	-	481994.93	1330344.13	Картометрический метод	5.0	-
2013	-	-	482010.67	1330329.39	Картометрический метод	5.0	-
2014	-	-	482024.78	1330316.16	Картометрический метод	5.0	-
2015	-	-	482039.77	1330302.12	Картометрический метод	5.0	-
2016	-	-	482056.85	1330286.11	Картометрический метод	5.0	-
2017	-	-	482073.67	1330270.36	Картометрический метод	5.0	-
2018	-	-	482089.16	1330255.85	Картометрический метод	5.0	-
2019	-	-	482102.29	1330243.54	Картометрический метод	5.0	-
2020	-	-	482124.06	1330222.97	Картометрический метод	5.0	-
2021	-	-	482133.98	1330213.50	Картометрический метод	5.0	-
2022	-	-	482148.56	1330199.58	Картометрический метод	5.0	-
2023	-	-	482162.85	1330185.93	Картометрический метод	5.0	-

2. Сведения о характерных точках границ объекта							
Обозначение характерных точек границ	**Существующие координаты, м**		**Измененные (уточненные) координаты, м**		**Метод определения координат характерной точки**	**Средняя квадратическая погрешность положения характерной точки (Mt), м**	**Описание обозначения точки на местности (при наличии)**
	X	**Y**	**X**	**Y**			
1	**2**	**3**	**4**	**5**	**6**	**7**	**8**
1970	-	-	482176.83	1330172.58	Картометрический метод	5.0	-
2024	-	-	481499.66	1330669.33	Картометрический метод	5.0	-
2025	-	-	481505.70	1330670.77	Картометрический метод	5.0	-
2026	-	-	481523.98	1330690.36	Картометрический метод	5.0	-
2027	-	-	481544.33	1330712.40	Картометрический метод	5.0	-
2028	-	-	481529.29	1330726.77	Картометрический метод	5.0	-
2029	-	-	481514.99	1330740.41	Картометрический метод	5.0	-
2030	-	-	481500.83	1330753.97	Картометрический метод	5.0	-
2031	-	-	481486.76	1330767.35	Картометрический метод	5.0	-
2032	-	-	481472.21	1330781.25	Картометрический метод	5.0	-
2033	-	-	481457.48	1330795.31	Картометрический метод	5.0	-
2034	-	-	481442.96	1330809.17	Картометрический метод	5.0	-
2035	-	-	481428.58	1330822.89	Картометрический метод	5.0	-
2036	-	-	481421.43	1330813.97	Картометрический метод	5.0	-
2037	-	-	481412.83	1330821.34	Картометрический метод	5.0	-
2038	-	-	481389.64	1330782.99	Картометрический метод	5.0	-
2039	-	-	481398.96	1330774.09	Картометрический метод	5.0	-
2040	-	-	481394.63	1330769.59	Картометрический метод	5.0	-
2041	-	-	481415.09	1330750.06	Картометрический метод	5.0	-
2042	-	-	481429.21	1330736.58	Картометрический метод	5.0	-
2043	-	-	481430.56	1330737.99	Картометрический метод	5.0	-
2044	-	-	481444.97	1330724.30	Картометрический метод	5.0	-
2045	-	-	481455.45	1330714.30	Картометрический метод	5.0	-
2046	-	-	481454.52	1330713.22	Картометрический метод	5.0	-
2047	-	-	481458.54	1330709.27	Картометрический метод	5.0	-

2. Сведения о характерных точках границ объекта

Обозначение характерных точек границ	Существующие координаты, м		Измененные (уточненные) координаты, м		Метод определения координат характерной точки	Средняя квадратическая погрешность положения характерной точки (Mt), м	Описание обозначения точки на местности (при наличии)
	X	Y	X	Y			
1	2	3	4	5	6	7	8
2048	-	-	481472.17	1330695.61	Картометрический метод	5.0	-
2049	-	-	481486.99	1330681.42	Картометрический метод	5.0	-
2024	-	-	481499.66	1330669.33	Картометрический метод	5.0	-
2050	-	-	481825.46	1330502.73	Картометрический метод	5.0	-
2051	-	-	481827.30	1330502.79	Картометрический метод	5.0	-
2052	-	-	481840.76	1330517.01	Картометрический метод	5.0	-
2053	-	-	481854.73	1330531.80	Картометрический метод	5.0	-
2054	-	-	481869.74	1330547.65	Картометрический метод	5.0	-
2055	-	-	481882.08	1330560.69	Картометрический метод	5.0	-
2056	-	-	481895.57	1330574.95	Картометрический метод	5.0	-
2057	-	-	481909.44	1330589.59	Картометрический метод	5.0	-
2058	-	-	481923.52	1330604.49	Картометрический метод	5.0	-
2059	-	-	481901.78	1330625.11	Картометрический метод	5.0	-
2060	-	-	481903.14	1330626.55	Картометрический метод	5.0	-
2061	-	-	481881.34	1330647.18	Картометрический метод	5.0	-
2062	-	-	481866.23	1330631.23	Картометрический метод	5.0	-
2063	-	-	481852.02	1330616.22	Картометрический метод	5.0	-
2064	-	-	481837.96	1330601.37	Картометрический метод	5.0	-
2065	-	-	481824.01	1330586.62	Картометрический метод	5.0	-
2066	-	-	481810.57	1330572.40	Картометрический метод	5.0	-
2067	-	-	481796.68	1330557.73	Картометрический метод	5.0	-
2068	-	-	481783.14	1330543.41	Картометрический метод	5.0	-
2069	-	-	481783.31	1330541.66	Картометрический метод	5.0	-
2070	-	-	481804.99	1330521.64	Картометрический метод	5.0	-
2050	-	-	481825.46	1330502.73	Картометрический метод	5.0	-

2. Сведения о характерных точках границ объекта

Обозначение характерных точек границ	Существующие координаты, м		Измененные (уточненные) координаты, м		Метод определения координат характерной точки	Средняя квадратическая погрешность положения характерной точки (Mt), м	Описание обозначения точки на местности (при наличии)
	X	Y	X	Y			
1	2	3	4	5	6	7	8
2071	-	-	482318.95	1330135.15	Картометрический метод	5.0	-
2072	-	-	482322.56	1330135.32	Картометрический метод	5.0	-
2073	-	-	482339.05	1330154.47	Картометрический метод	5.0	-
2074	-	-	482341.64	1330157.75	Картометрический метод	5.0	-
2075	-	-	482325.98	1330172.68	Картометрический метод	5.0	-
2076	-	-	482344.68	1330196.67	Картометрический метод	5.0	-
2077	-	-	482359.56	1330182.42	Картометрический метод	5.0	-
2078	-	-	482359.69	1330183.33	Картометрический метод	5.0	-
2079	-	-	482346.08	1330196.22	Картометрический метод	5.0	-
2080	-	-	482331.18	1330210.32	Картометрический метод	5.0	-
2081	-	-	482316.49	1330224.20	Картометрический метод	5.0	-
2082	-	-	482301.91	1330238.03	Картометрический метод	5.0	-
2083	-	-	482287.87	1330251.32	Картометрический метод	5.0	-
2084	-	-	482275.97	1330262.57	Картометрический метод	5.0	-
2085	-	-	482272.18	1330263.73	Картометрический метод	5.0	-
2086	-	-	482252.74	1330240.51	Картометрический метод	5.0	-
2087	-	-	482233.30	1330217.28	Картометрический метод	5.0	-
2088	-	-	482233.40	1330216.14	Картометрический метод	5.0	-
2089	-	-	482247.17	1330203.10	Картометрический метод	5.0	-
2090	-	-	482260.65	1330190.34	Картометрический метод	5.0	-
2091	-	-	482275.82	1330175.98	Картометрический метод	5.0	-
2092	-	-	482278.04	1330173.89	Картометрический метод	5.0	-
2093	-	-	482291.46	1330161.17	Картометрический метод	5.0	-
2094	-	-	482306.29	1330147.14	Картометрический метод	5.0	-
2071	-	-	482318.95	1330135.15	Картометрический метод	5.0	-

2. Сведения о характерных точках границ объекта

Обозначение характерных точек границ	Существующие координаты, м		Измененные (уточненные) координаты, м		Метод определения координат характерной точки	Средняя квадратическая погрешность положения характерной точки (Mt), м	Описание обозначения точки на местности (при наличии)
	X	Y	X	Y			
1	2	3	4	5	6	7	8
2095	-	-	481796.22	1330365.11	Картометрический метод	5.0	-
2096	-	-	481809.42	1330379.19	Картометрический метод	5.0	-
2097	-	-	481823.23	1330393.93	Картометрический метод	5.0	-
2098	-	-	481837.46	1330409.27	Картометрический метод	5.0	-
2099	-	-	481850.82	1330423.74	Картометрический метод	5.0	-
2100	-	-	481856.43	1330429.81	Картометрический метод	5.0	-
2101	-	-	481867.24	1330441.51	Картометрический метод	5.0	-
2102	-	-	481867.62	1330446.95	Картометрический метод	5.0	-
2103	-	-	481846.93	1330466.28	Картометрический метод	5.0	-
2104	-	-	481827.03	1330484.89	Картометрический метод	5.0	-
2105	-	-	481824.42	1330485.05	Картометрический метод	5.0	-
2106	-	-	481820.20	1330480.46	Картометрический метод	5.0	-
2107	-	-	481806.50	1330465.54	Картометрический метод	5.0	-
2108	-	-	481792.95	1330450.99	Картометрический метод	5.0	-
2109	-	-	481780.09	1330437.09	Картометрический метод	5.0	-
2110	-	-	481765.82	1330421.86	Картометрический метод	5.0	-
2111	-	-	481758.21	1330413.77	Картометрический метод	5.0	-
2112	-	-	481752.34	1330407.50	Картометрический метод	5.0	-
2113	-	-	481773.70	1330386.41	Картометрический метод	5.0	-
2095	-	-	481796.22	1330365.11	Картометрический метод	5.0	-
2114	-	-	481646.20	1330513.60	Картометрический метод	5.0	-
2115	-	-	481659.88	1330528.15	Картометрический метод	5.0	-
2116	-	-	481673.58	1330542.82	Картометрический метод	5.0	-
2117	-	-	481686.67	1330557.00	Картометрический метод	5.0	-
2118	-	-	481701.01	1330572.52	Картометрический метод	5.0	-

2. Сведения о характерных точках границ объекта							
Обозначение характерных точек границ	**Существующие координаты, м**		**Измененные (уточненные) координаты, м**		**Метод определения координат характерной точки**	**Средняя квадратическая погрешность положения характерной точки (Mt), м**	**Описание обозначения точки на местности (при наличии)**
	X	**Y**	**X**	**Y**			
1	**2**	**3**	**4**	**5**	**6**	**7**	**8**
2119	-	-	481716.00	1330588.75	Картометрический метод	5.0	-
2120	-	-	481694.75	1330609.13	Картометрический метод	5.0	-
2121	-	-	481674.39	1330628.67	Картометрический метод	5.0	-
2122	-	-	481668.34	1330627.05	Картометрический метод	5.0	-
2123	-	-	481658.11	1330615.98	Картометрический метод	5.0	-
2124	-	-	481643.47	1330600.12	Картометрический метод	5.0	-
2125	-	-	481629.26	1330584.74	Картометрический метод	5.0	-
2126	-	-	481616.83	1330571.45	Картометрический метод	5.0	-
2127	-	-	481602.38	1330556.04	Картометрический метод	5.0	-
2128	-	-	481595.52	1330548.10	Картометрический метод	5.0	-
2129	-	-	481617.75	1330527.64	Картометрический метод	5.0	-
2130	-	-	481623.70	1330533.99	Картометрический метод	5.0	-
2114	-	-	481646.20	1330513.60	Картометрический метод	5.0	-
2131	-	-	496053.79	1340631.64	Картометрический метод	5.0	-
2132	-	-	496027.75	1340621.05	Картометрический метод	5.0	-
2133	-	-	495999.79	1340609.69	Картометрический метод	5.0	-
2134	-	-	495953.96	1340610.85	Картометрический метод	5.0	-
2135	-	-	495952.78	1340562.10	Картометрический метод	5.0	-
2136	-	-	495951.61	1340513.27	Картометрический метод	5.0	-
2137	-	-	495996.71	1340511.84	Картометрический метод	5.0	-
2138	-	-	496023.42	1340511.00	Картометрический метод	5.0	-
2139	-	-	496042.52	1340518.86	Картометрический метод	5.0	-
2140	-	-	496077.83	1340533.40	Картометрический метод	5.0	-
2141	-	-	496116.11	1340549.14	Картометрический метод	5.0	-
2142	-	-	496111.86	1340558.05	Картометрический метод	5.0	-

2. Сведения о характерных точках границ объекта

Обозначение характерных точек границ	Существующие координаты, м		Измененные (уточненные) координаты, м		Метод определения координат характерной точки	Средняя квадратическая погрешность положения характерной точки (Mt), м	Описание обозначения точки на местности (при наличии)
	X	Y	X	Y			
1	2	3	4	5	6	7	8
2143	-	-	496101.82	1340574.94	Картометрический метод	5.0	-
2144	-	-	496089.76	1340590.26	Картометрический метод	5.0	-
2145	-	-	496056.52	1340631.01	Картометрический метод	5.0	-
2131	-	-	496053.79	1340631.64	Картометрический метод	5.0	-
2146	-	-	495810.86	1341209.63	Картометрический метод	5.0	-
2147	-	-	495872.14	1341222.84	Картометрический метод	5.0	-
2148	-	-	495875.01	1341230.87	Картометрический метод	5.0	-
2149	-	-	495859.10	1341264.02	Картометрический метод	5.0	-
2150	-	-	495848.18	1341291.04	Картометрический метод	5.0	-
2151	-	-	495842.48	1341309.09	Картометрический метод	5.0	-
2152	-	-	495834.66	1341339.43	Картометрический метод	5.0	-
2153	-	-	495831.99	1341358.21	Картометрический метод	5.0	-
2154	-	-	495831.87	1341369.95	Картометрический метод	5.0	-
2155	-	-	495834.16	1341386.63	Картометрический метод	5.0	-
2156	-	-	495840.89	1341407.10	Картометрический метод	5.0	-
2157	-	-	495834.76	1341409.14	Картометрический метод	5.0	-
2158	-	-	495773.85	1341381.93	Картометрический метод	5.0	-
2159	-	-	495782.14	1341346.54	Картометрический метод	5.0	-
2160	-	-	495793.59	1341297.63	Картометрический метод	5.0	-
2161	-	-	495804.48	1341251.24	Картометрический метод	5.0	-
2162	-	-	495808.94	1341232.15	Картометрический метод	5.0	-
2146	-	-	495810.86	1341209.63	Картометрический метод	5.0	-
2163	-	-	495890.39	1340669.55	Картометрический метод	5.0	-
2164	-	-	495890.49	1340674.50	Картометрический метод	5.0	-
2165	-	-	495887.29	1340669.45	Картометрический метод	5.0	-

2. Сведения о характерных точках границ объекта

Обозначение характерных точек границ	Существующие координаты, м		Измененные (уточненные) координаты, м		Метод определения координат характерной точки	Средняя квадратическая погрешность положения характерной точки (Mt), м	Описание обозначения точки на местности (при наличии)
	X	Y	X	Y			
1	2	3	4	5	6	7	8
2166	-	-	495874.38	1340587.12	Картометрический метод	5.0	-
2167	-	-	495875.83	1340516.66	Картометрический метод	5.0	-
2168	-	-	495936.59	1340512.89	Картометрический метод	5.0	-
2169	-	-	495937.80	1340562.98	Картометрический метод	5.0	-
2170	-	-	495939.01	1340612.98	Картометрический метод	5.0	-
2171	-	-	495940.34	1340667.82	Картометрический метод	5.0	-
2163	-	-	495890.39	1340669.55	Картометрический метод	5.0	-
2172	-	-	499185.61	1344832.03	Картометрический метод	5.0	-
2173	-	-	499222.75	1344882.11	Картометрический метод	5.0	-
2174	-	-	499186.33	1344886.36	Картометрический метод	5.0	-
2175	-	-	499088.74	1344819.83	Картометрический метод	5.0	-
2176	-	-	499033.58	1344774.32	Картометрический метод	5.0	-
2177	-	-	499032.22	1344748.09	Картометрический метод	5.0	-
2178	-	-	499053.61	1344751.30	Картометрический метод	5.0	-
2179	-	-	499066.45	1344751.62	Картометрический метод	5.0	-
2180	-	-	499073.26	1344751.59	Картометрический метод	5.0	-
2181	-	-	499079.30	1344750.53	Картометрический метод	5.0	-
2182	-	-	499084.72	1344747.88	Картометрический метод	5.0	-
2183	-	-	499097.74	1344738.51	Картометрический метод	5.0	-
2184	-	-	499106.18	1344738.79	Картометрический метод	5.0	-
2185	-	-	499120.42	1344757.68	Картометрический метод	5.0	-
2186	-	-	499136.63	1344778.62	Картометрический метод	5.0	-
2187	-	-	499137.88	1344777.29	Картометрический метод	5.0	-
2188	-	-	499156.06	1344801.02	Картометрический метод	5.0	-
2189	-	-	499178.64	1344830.51	Картометрический метод	5.0	-

2. Сведения о характерных точках границ объекта

Обозначение характерных точек границ	Существующие координаты, м		Измененные (уточненные) координаты, м		Метод определения координат характерной точки	Средняя квадратическая погрешность положения характерной точки (Mt), м	Описание обозначения точки на местности (при наличии)
	X	Y	X	Y			
1	2	3	4	5	6	7	8
2172	-	-	499185.61	1344832.03	Картометрический метод	5.0	-
2190	-	-	475875.36	1338203.45	Картометрический метод	5.0	-
2191	-	-	475868.16	1338163.80	Картометрический метод	5.0	-
2192	-	-	475863.33	1338134.19	Картометрический метод	5.0	-
2193	-	-	475858.30	1338104.62	Картометрический метод	5.0	-
2194	-	-	475854.94	1338084.90	Картометрический метод	5.0	-
2195	-	-	475851.59	1338065.18	Картометрический метод	5.0	-
2196	-	-	475848.24	1338045.47	Картометрический метод	5.0	-
2197	-	-	475842.68	1338013.14	Картометрический метод	5.0	-
2198	-	-	475878.44	1338037.38	Картометрический метод	5.0	-
2199	-	-	476019.82	1337890.28	Картометрический метод	5.0	-
2200	-	-	476040.75	1337868.72	Картометрический метод	5.0	-
2201	-	-	476075.41	1337832.44	Картометрический метод	5.0	-
2202	-	-	476081.67	1337836.60	Картометрический метод	5.0	-
2203	-	-	476083.14	1337834.40	Картометрический метод	5.0	-
2204	-	-	476094.21	1337817.74	Картометрический метод	5.0	-
2205	-	-	476105.28	1337801.09	Картометрический метод	5.0	-
2206	-	-	476130.27	1337817.70	Картометрический метод	5.0	-
2207	-	-	476119.19	1337834.35	Картометрический метод	5.0	-
2208	-	-	476108.12	1337851.01	Картометрический метод	5.0	-
2209	-	-	476097.05	1337867.66	Картометрический метод	5.0	-
2210	-	-	476086.49	1337884.65	Картометрический метод	5.0	-
2211	-	-	476075.93	1337901.64	Картометрический метод	5.0	-
2212	-	-	476065.38	1337918.63	Картометрический метод	5.0	-
2213	-	-	476054.83	1337935.61	Картометрический метод	5.0	-

2. Сведения о характерных точках границ объекта

Обозначение характерных точек границ	Существующие координаты, м		Измененные (уточненные) координаты, м		Метод определения координат характерной точки	Средняя квадратическая погрешность положения характерной точки (Mt), м	Описание обозначения точки на местности (при наличии)
	X	Y	X	Y			
1	2	3	4	5	6	7	8
2214	-	-	476044.27	1337952.60	Картометрический метод	5.0	-
2215	-	-	476033.71	1337969.59	Картометрический метод	5.0	-
2216	-	-	476023.16	1337986.58	Картометрический метод	5.0	-
2217	-	-	476012.60	1338003.56	Картометрический метод	5.0	-
2218	-	-	476002.04	1338020.55	Картометрический метод	5.0	-
2219	-	-	475991.49	1338037.54	Картометрический метод	5.0	-
2220	-	-	475980.93	1338054.53	Картометрический метод	5.0	-
2221	-	-	475955.45	1338038.69	Картометрический метод	5.0	-
2222	-	-	475929.97	1338022.86	Картометрический метод	5.0	-
2223	-	-	475917.52	1338028.86	Картометрический метод	5.0	-
2224	-	-	475907.30	1338034.90	Картометрический метод	5.0	-
2225	-	-	475910.65	1338054.62	Картометрический метод	5.0	-
2226	-	-	475914.02	1338074.33	Картометрический метод	5.0	-
2227	-	-	475917.36	1338094.05	Картометрический метод	5.0	-
2228	-	-	475920.72	1338113.77	Картометрический метод	5.0	-
2229	-	-	475924.07	1338133.48	Картометрический метод	5.0	-
2230	-	-	475927.43	1338153.20	Картометрический метод	5.0	-
2231	-	-	475930.12	1338173.02	Картометрический метод	5.0	-
2232	-	-	475934.47	1338198.18	Картометрический метод	5.0	-
2233	-	-	475903.59	1338199.62	Картометрический метод	5.0	-
2190	-	-	475875.36	1338203.45	Картометрический метод	5.0	-
2234	-	-	475665.67	1338227.46	Картометрический метод	5.0	-
2235	-	-	475661.83	1338203.43	Картометрический метод	5.0	-
2236	-	-	475658.48	1338183.71	Картометрический метод	5.0	-
2237	-	-	475655.13	1338163.99	Картометрический метод	5.0	-

2. Сведения о характерных точках границ объекта							
Обозначение характерных точек границ	**Существующие координаты, м**		**Измененные (уточненные) координаты, м**		**Метод определения координат характерной точки**	**Средняя квадратическая погрешность положения характерной точки (Mt), м**	**Описание обозначения точки на местности (при наличии)**
	X	**Y**	**X**	**Y**			
1	**2**	**3**	**4**	**5**	**6**	**7**	**8**
2238	-	-	475651.79	1338144.27	Картометрический метод	5.0	-
2239	-	-	475648.44	1338124.55	Картометрический метод	5.0	-
2240	-	-	475644.95	1338104.98	Картометрический метод	5.0	-
2241	-	-	475641.32	1338085.77	Картометрический метод	5.0	-
2242	-	-	475637.66	1338066.47	Картометрический метод	5.0	-
2243	-	-	475634.02	1338047.17	Картометрический метод	5.0	-
2244	-	-	475630.37	1338027.87	Картометрический метод	5.0	-
2245	-	-	475626.50	1338007.49	Картометрический метод	5.0	-
2246	-	-	475623.32	1337987.74	Картометрический метод	5.0	-
2247	-	-	475620.14	1337967.42	Картометрический метод	5.0	-
2248	-	-	475616.96	1337948.25	Картометрический метод	5.0	-
2249	-	-	475613.79	1337928.51	Картометрический метод	5.0	-
2250	-	-	475610.61	1337908.76	Картометрический метод	5.0	-
2251	-	-	475607.43	1337889.01	Картометрический метод	5.0	-
2252	-	-	475604.25	1337869.27	Картометрический метод	5.0	-
2253	-	-	475601.07	1337849.52	Картометрический метод	5.0	-
2254	-	-	475597.90	1337829.78	Картометрический метод	5.0	-
2255	-	-	475594.72	1337810.03	Картометрический метод	5.0	-
2256	-	-	475624.34	1337805.26	Картометрический метод	5.0	-
2257	-	-	475653.96	1337800.50	Картометрический метод	5.0	-
2258	-	-	475657.13	1337820.24	Картометрический метод	5.0	-
2259	-	-	475660.31	1337839.99	Картометрический метод	5.0	-
2260	-	-	475663.49	1337859.73	Картометрический метод	5.0	-
2261	-	-	475666.67	1337879.48	Картометрический метод	5.0	-
2262	-	-	475669.85	1337899.23	Картометрический метод	5.0	-

2. Сведения о характерных точках границ объекта							
Обозначение характерных точек границ	**Существующие координаты, м**		**Измененные (уточненные) координаты, м**		**Метод определения координат характерной точки**	**Средняя квадратическая погрешность положения характерной точки (Mt), м**	**Описание обозначения точки на местности (при наличии)**
	X	**Y**	**X**	**Y**			
1	**2**	**3**	**4**	**5**	**6**	**7**	**8**
2263	-	-	475673.02	1337918.97	Картометрический метод	5.0	-
2264	-	-	475676.19	1337938.72	Картометрический метод	5.0	-
2265	-	-	475679.38	1337958.46	Картометрический метод	5.0	-
2266	-	-	475683.20	1337978.07	Картометрический метод	5.0	-
2267	-	-	475685.34	1337987.54	Картометрический метод	5.0	-
2268	-	-	475690.76	1338016.52	Картометрический метод	5.0	-
2269	-	-	475694.01	1338035.68	Картометрический метод	5.0	-
2270	-	-	475697.56	1338055.36	Картометрический метод	5.0	-
2271	-	-	475700.90	1338075.77	Картометрический метод	5.0	-
2272	-	-	475704.25	1338094.80	Картометрический метод	5.0	-
2273	-	-	475707.60	1338114.52	Картометрический метод	5.0	-
2274	-	-	475710.94	1338134.23	Картометрический метод	5.0	-
2275	-	-	475714.29	1338153.95	Картометрический метод	5.0	-
2276	-	-	475717.63	1338173.67	Картометрический метод	5.0	-
2277	-	-	475720.97	1338193.39	Картометрический метод	5.0	-
2278	-	-	475725.64	1338220.56	Картометрический метод	5.0	-
2279	-	-	475695.78	1338223.99	Картометрический метод	5.0	-
2234	-	-	475665.67	1338227.46	Картометрический метод	5.0	-
2280	-	-	475525.89	1338241.31	Картометрический метод	5.0	-
2281	-	-	475522.77	1338221.77	Картометрический метод	5.0	-
2282	-	-	475518.05	1338192.14	Картометрический метод	5.0	-
2283	-	-	475516.46	1338182.44	Картометрический метод	5.0	-
2284	-	-	475513.19	1338162.71	Картометрический метод	5.0	-
2285	-	-	475509.93	1338142.98	Картометрический метод	5.0	-
2286	-	-	475506.68	1338123.25	Картометрический метод	5.0	-

2. Сведения о характерных точках границ объекта

Обозначение характерных точек границ	Существующие координаты, м		Измененные (уточненные) координаты, м		Метод определения координат характерной точки	Средняя квадратическая погрешность положения характерной точки (Mt), м	Описание обозначения точки на местности (при наличии)
	X	Y	X	Y			
1	2	3	4	5	6	7	8
2287	-	-	475503.41	1338103.51	Картометрический метод	5.0	-
2288	-	-	475501.78	1338093.65	Картометрический метод	5.0	-
2289	-	-	475496.89	1338064.05	Картометрический метод	5.0	-
2290	-	-	475493.63	1338044.32	Картометрический метод	5.0	-
2291	-	-	475490.21	1338024.61	Картометрический метод	5.0	-
2292	-	-	475485.63	1338003.78	Картометрический метод	5.0	-
2293	-	-	475482.37	1337984.05	Картометрический метод	5.0	-
2294	-	-	475479.11	1337964.31	Картометрический метод	5.0	-
2295	-	-	475475.84	1337944.58	Картометрический метод	5.0	-
2296	-	-	475472.58	1337924.85	Картометрический метод	5.0	-
2297	-	-	475469.32	1337905.12	Картометрический метод	5.0	-
2298	-	-	475466.08	1337885.24	Картометрический метод	5.0	-
2299	-	-	475462.85	1337865.68	Картометрический метод	5.0	-
2300	-	-	475459.23	1337846.01	Картометрический метод	5.0	-
2301	-	-	475455.40	1337826.21	Картометрический метод	5.0	-
2302	-	-	475485.24	1337821.35	Картометрический метод	5.0	-
2303	-	-	475514.84	1337816.46	Картометрический метод	5.0	-
2304	-	-	475518.10	1337836.19	Картометрический метод	5.0	-
2305	-	-	475521.34	1337856.21	Картометрический метод	5.0	-
2306	-	-	475525.32	1337875.71	Картометрический метод	5.0	-
2307	-	-	475528.41	1337895.47	Картометрический метод	5.0	-
2308	-	-	475531.78	1337915.07	Картометрический метод	5.0	-
2309	-	-	475535.04	1337934.80	Картометрический метод	5.0	-
2310	-	-	475540.01	1337964.23	Картометрический метод	5.0	-
2311	-	-	475546.89	1337994.94	Картометрический метод	5.0	-

2. Сведения о характерных точках границ объекта

Обозначение характерных точек границ	Существующие координаты, м		Измененные (уточненные) координаты, м		Метод определения координат характерной точки	Средняя квадратическая погрешность положения характерной точки (Mt), м	Описание обозначения точки на местности (при наличии)
	X	Y	X	Y			
1	2	3	4	5	6	7	8
2312	-	-	475552.22	1338033.95	Картометрический метод	5.0	-
2313	-	-	475556.08	1338054.27	Картометрический метод	5.0	-
2314	-	-	475559.35	1338074.00	Картометрический метод	5.0	-
2315	-	-	475562.61	1338093.73	Картометрический метод	5.0	-
2316	-	-	475565.87	1338113.46	Картометрический метод	5.0	-
2317	-	-	475569.13	1338133.20	Картометрический метод	5.0	-
2318	-	-	475572.39	1338152.93	Картометрический метод	5.0	-
2319	-	-	475575.65	1338172.66	Картометрический метод	5.0	-
2320	-	-	475578.98	1338192.52	Картометрический метод	5.0	-
2321	-	-	475581.84	1338212.35	Картометрический метод	5.0	-
2322	-	-	475584.33	1338234.09	Картометрический метод	5.0	-
2323	-	-	475555.06	1338237.49	Картометрический метод	5.0	-
2280	-	-	475525.89	1338241.31	Картометрический метод	5.0	-
2324	-	-	476322.10	1337981.48	Картометрический метод	5.0	-
2325	-	-	476346.48	1337996.69	Картометрический метод	5.0	-
2326	-	-	476347.05	1337998.13	Картометрический метод	5.0	-
2327	-	-	476336.63	1338014.12	Картометрический метод	5.0	-
2328	-	-	476337.42	1338014.61	Картометрический метод	5.0	-
2329	-	-	476326.56	1338032.10	Картометрический метод	5.0	-
2330	-	-	476300.04	1338015.59	Картометрический метод	5.0	-
2331	-	-	476299.70	1338018.46	Картометрический метод	5.0	-
2332	-	-	476326.20	1338034.98	Картометрический метод	5.0	-
2333	-	-	476316.05	1338051.30	Картометрический метод	5.0	-
2334	-	-	476314.72	1338050.47	Картометрический метод	5.0	-
2335	-	-	476303.88	1338067.32	Картометрический метод	5.0	-

2. Сведения о характерных точках границ объекта							
Обозначение характерных точек границ	**Существующие координаты, м**		**Измененные (уточненные) координаты, м**		**Метод определения координат характерной точки**	**Средняя квадратическая погрешность положения характерной точки (Mt), м**	**Описание обозначения точки на местности (при наличии)**
	X	**Y**	**X**	**Y**			
1	**2**	**3**	**4**	**5**	**6**	**7**	**8**
2336	-	-	476293.16	1338084.95	Картометрический метод	5.0	-
2337	-	-	476277.32	1338074.80	Картометрический метод	5.0	-
2338	-	-	476267.33	1338090.62	Картометрический метод	5.0	-
2339	-	-	476283.39	1338100.76	Картометрический метод	5.0	-
2340	-	-	476272.78	1338117.63	Картометрический метод	5.0	-
2341	-	-	476262.21	1338134.60	Картометрический метод	5.0	-
2342	-	-	476251.53	1338151.46	Картометрический метод	5.0	-
2343	-	-	476252.72	1338152.21	Картометрический метод	5.0	-
2344	-	-	476243.35	1338167.58	Картометрический метод	5.0	-
2345	-	-	476241.40	1338166.45	Картометрический метод	5.0	-
2346	-	-	476239.39	1338169.85	Картометрический метод	5.0	-
2347	-	-	476236.12	1338174.95	Картометрический метод	5.0	-
2348	-	-	476230.38	1338183.81	Картометрический метод	5.0	-
2349	-	-	476230.72	1338184.06	Картометрический метод	5.0	-
2350	-	-	476223.73	1338195.59	Картометрический метод	5.0	-
2351	-	-	476221.63	1338199.03	Картометрический метод	5.0	-
2352	-	-	476220.22	1338201.13	Картометрический метод	5.0	-
2353	-	-	476209.58	1338218.07	Картометрический метод	5.0	-
2354	-	-	476196.95	1338239.75	Картометрический метод	5.0	-
2355	-	-	476180.23	1338266.47	Картометрический метод	5.0	-
2356	-	-	476174.74	1338226.82	Картометрический метод	5.0	-
2357	-	-	476170.44	1338195.79	Картометрический метод	5.0	-
2358	-	-	476171.00	1338194.90	Картометрический метод	5.0	-
2359	-	-	476178.04	1338183.64	Картометрический метод	5.0	-
2360	-	-	476165.07	1338175.41	Картометрический метод	5.0	-

2. Сведения о характерных точках границ объекта

Обозначение характерных точек границ	Существующие координаты, м		Измененные (уточненные) координаты, м		Метод определения координат характерной точки	Средняя квадратическая погрешность положения характерной точки (Mt), м	Описание обозначения точки на местности (при наличии)
	X	Y	X	Y			
1	2	3	4	5	6	7	8
2361	-	-	476178.43	1338154.23	Картометрический метод	5.0	-
2362	-	-	476189.07	1338137.29	Картометрический метод	5.0	-
2363	-	-	476200.09	1338120.58	Картометрический метод	5.0	-
2364	-	-	476210.73	1338103.64	Картометрический метод	5.0	-
2365	-	-	476221.46	1338086.69	Картометрический метод	5.0	-
2366	-	-	476226.72	1338078.12	Картометрический метод	5.0	-
2367	-	-	476242.75	1338052.75	Картометрический метод	5.0	-
2368	-	-	476253.15	1338035.78	Картометрический метод	5.0	-
2369	-	-	476252.38	1338035.31	Картометрический метод	5.0	-
2370	-	-	476262.90	1338018.25	Картометрический метод	5.0	-
2371	-	-	476273.55	1338001.32	Картометрический метод	5.0	-
2372	-	-	476284.39	1337984.61	Картометрический метод	5.0	-
2373	-	-	476295.26	1337967.81	Картометрический метод	5.0	-
2374	-	-	476320.74	1337983.57	Картометрический метод	5.0	-
2324	-	-	476322.10	1337981.48	Картометрический метод	5.0	-
2375	-	-	476595.82	1336845.86	Картометрический метод	5.0	-
2376	-	-	476576.30	1336823.22	Картометрический метод	5.0	-
2377	-	-	476553.35	1336799.04	Картометрический метод	5.0	-
2378	-	-	476567.70	1336785.27	Картометрический метод	5.0	-
2379	-	-	476595.73	1336757.17	Картометрический метод	5.0	-
2380	-	-	476610.14	1336742.93	Картометрический метод	5.0	-
2381	-	-	476624.49	1336728.75	Картометрический метод	5.0	-
2382	-	-	476625.09	1336729.40	Картометрический метод	5.0	-
2383	-	-	476639.89	1336714.50	Картометрический метод	5.0	-
2384	-	-	476661.31	1336737.39	Картометрический метод	5.0	-

2. Сведения о характерных точках границ объекта

Обозначение характерных точек границ	Существующие координаты, м		Измененные (уточненные) координаты, м		Метод определения координат характерной точки	Средняя квадратическая погрешность положения характерной точки (Mt), м	Описание обозначения точки на местности (при наличии)
	X	Y	X	Y			
1	2	3	4	5	6	7	8
2385	-	-	476682.28	1336759.79	Картометрический метод	5.0	-
2386	-	-	476668.36	1336773.68	Картометрический метод	5.0	-
2387	-	-	476654.05	1336787.98	Картометрический метод	5.0	-
2388	-	-	476639.46	1336802.54	Картометрический метод	5.0	-
2389	-	-	476638.94	1336802.01	Картометрический метод	5.0	-
2390	-	-	476624.04	1336816.38	Картометрический метод	5.0	-
2391	-	-	476616.36	1336823.87	Картометрический метод	5.0	-
2392	-	-	476617.45	1336825.13	Картометрический метод	5.0	-
2393	-	-	476610.21	1336832.07	Картометрический метод	5.0	-
2375	-	-	476595.82	1336845.86	Картометрический метод	5.0	-
2394	-	-	476730.94	1336807.41	Картометрический метод	5.0	-
2395	-	-	476710.71	1336787.98	Картометрический метод	5.0	-
2396	-	-	476689.75	1336766.53	Картометрический метод	5.0	-
2397	-	-	476704.51	1336751.72	Картометрический метод	5.0	-
2398	-	-	476719.17	1336736.12	Картометрический метод	5.0	-
2399	-	-	476733.41	1336722.08	Картометрический метод	5.0	-
2400	-	-	476748.20	1336707.43	Картометрический метод	5.0	-
2401	-	-	476762.29	1336693.23	Картометрический метод	5.0	-
2402	-	-	476782.17	1336715.79	Картометрический метод	5.0	-
2403	-	-	476802.40	1336737.51	Картометрический метод	5.0	-
2404	-	-	476787.70	1336751.98	Картометрический метод	5.0	-
2405	-	-	476773.95	1336765.84	Картометрический метод	5.0	-
2406	-	-	476760.25	1336780.47	Картометрический метод	5.0	-
2407	-	-	476745.17	1336793.20	Картометрический метод	5.0	-
2394	-	-	476730.94	1336807.41	Картометрический метод	5.0	-

2. Сведения о характерных точках границ объекта

Обозначение характерных точек границ	Существующие координаты, м		Измененные (уточненные) координаты, м		Метод определения координат характерной точки	Средняя квадратическая погрешность положения характерной точки (Mt), м	Описание обозначения точки на местности (при наличии)
	X	Y	X	Y			
1	2	3	4	5	6	7	8
2408	-	-	476080.89	1336592.62	Картометрический метод	5.0	-
2409	-	-	476093.88	1336620.22	Картометрический метод	5.0	-
2410	-	-	476110.47	1336655.60	Картометрический метод	5.0	-
2411	-	-	476116.12	1336666.81	Картометрический метод	5.0	-
2412	-	-	476114.90	1336670.67	Картометрический метод	5.0	-
2413	-	-	476062.95	1336697.61	Картометрический метод	5.0	-
2414	-	-	476056.66	1336683.99	Картометрический метод	5.0	-
2415	-	-	476054.96	1336684.85	Картометрический метод	5.0	-
2416	-	-	476046.00	1336666.70	Картометрический метод	5.0	-
2417	-	-	476038.24	1336649.57	Картометрический метод	5.0	-
2418	-	-	476029.25	1336631.67	Картометрический метод	5.0	-
2419	-	-	476023.69	1336620.65	Картометрический метод	5.0	-
2420	-	-	476020.28	1336613.88	Картометрический метод	5.0	-
2421	-	-	476047.35	1336599.40	Картометрический метод	5.0	-
2422	-	-	476074.65	1336584.33	Картометрический метод	5.0	-
2423	-	-	476077.01	1336584.49	Картометрический метод	5.0	-
2408	-	-	476080.89	1336592.62	Картометрический метод	5.0	-
2424	-	-	474591.14	1338361.80	Картометрический метод	5.0	-
2425	-	-	474615.92	1338367.91	Картометрический метод	5.0	-
2426	-	-	474616.12	1338371.25	Картометрический метод	5.0	-
2427	-	-	474627.35	1338371.76	Картометрический метод	5.0	-
2428	-	-	474649.92	1338372.77	Картометрический метод	5.0	-
2429	-	-	474678.21	1338373.84	Картометрический метод	5.0	-
2430	-	-	474683.65	1338392.13	Картометрический метод	5.0	-
2431	-	-	474684.15	1338411.21	Картометрический метод	5.0	-

2. Сведения о характерных точках границ объекта							
Обозначение характерных точек границ	**Существующие координаты, м**		**Измененные (уточненные) координаты, м**		**Метод определения координат характерной точки**	**Средняя квадратическая погрешность положения характерной точки (Mt), м**	**Описание обозначения точки на местности (при наличии)**
	X	**Y**	**X**	**Y**			
1	**2**	**3**	**4**	**5**	**6**	**7**	**8**
2432	-	-	474683.42	1338411.25	Картометрический метод	5.0	-
2433	-	-	474677.56	1338411.57	Картометрический метод	5.0	-
2434	-	-	474650.17	1338404.34	Картометрический метод	5.0	-
2435	-	-	474618.88	1338396.23	Картометрический метод	5.0	-
2436	-	-	474593.09	1338383.30	Картометрический метод	5.0	-
2424	-	-	474591.14	1338361.80	Картометрический метод	5.0	-
2437	-	-	483934.74	1328712.13	Картометрический метод	5.0	-
2438	-	-	483940.72	1328719.08	Картометрический метод	5.0	-
2439	-	-	483943.62	1328730.47	Картометрический метод	5.0	-
2440	-	-	483990.70	1328739.34	Картометрический метод	5.0	-
2441	-	-	483991.11	1328725.50	Картометрический метод	5.0	-
2442	-	-	484014.07	1328726.61	Картометрический метод	5.0	-
2443	-	-	484036.74	1328727.69	Картометрический метод	5.0	-
2444	-	-	484039.15	1328727.81	Картометрический метод	5.0	-
2445	-	-	484046.26	1328728.15	Картометрический метод	5.0	-
2446	-	-	484067.83	1328729.19	Картометрический метод	5.0	-
2447	-	-	484066.90	1328731.05	Картометрический метод	5.0	-
2448	-	-	484091.31	1328733.91	Картометрический метод	5.0	-
2449	-	-	484091.32	1328733.92	Картометрический метод	5.0	-
2450	-	-	484136.89	1328739.25	Картометрический метод	5.0	-
2451	-	-	484134.85	1328798.02	Картометрический метод	5.0	-
2452	-	-	484129.42	1328865.95	Картометрический метод	5.0	-
2453	-	-	484122.30	1328868.67	Картометрический метод	5.0	-
2454	-	-	484078.89	1328889.06	Картометрический метод	5.0	-
2455	-	-	484046.48	1328894.38	Картометрический метод	5.0	-

2. Сведения о характерных точках границ объекта

Обозначение характерных точек границ	Существующие координаты, м		Измененные (уточненные) координаты, м		Метод определения координат характерной точки	Средняя квадратическая погрешность положения характерной точки (Mt), м	Описание обозначения точки на местности (при наличии)
	X	Y	X	Y			
1	2	3	4	5	6	7	8
2456	-	-	484041.99	1328898.87	Картометрический метод	5.0	-
2457	-	-	484030.61	1328922.85	Картометрический метод	5.0	-
2458	-	-	484012.35	1328923.74	Картометрический метод	5.0	-
2459	-	-	484010.55	1328929.44	Картометрический метод	5.0	-
2460	-	-	483999.81	1328928.22	Картометрический метод	5.0	-
2461	-	-	483998.75	1328916.37	Картометрический метод	5.0	-
2462	-	-	483990.62	1328915.08	Картометрический метод	5.0	-
2463	-	-	483985.48	1328919.58	Картометрический метод	5.0	-
2464	-	-	483950.17	1328924.76	Картометрический метод	5.0	-
2465	-	-	483947.90	1328925.00	Картометрический метод	5.0	-
2466	-	-	483942.02	1328925.96	Картометрический метод	5.0	-
2467	-	-	483923.34	1328831.39	Картометрический метод	5.0	-
2468	-	-	483921.62	1328822.11	Картометрический метод	5.0	-
2469	-	-	483910.69	1328763.16	Картометрический метод	5.0	-
2470	-	-	483909.47	1328756.53	Картометрический метод	5.0	-
2471	-	-	483918.56	1328728.54	Картометрический метод	5.0	-
2472	-	-	483918.92	1328720.54	Картометрический метод	5.0	-
2437	-	-	483934.74	1328712.13	Картометрический метод	5.0	-
2473	-	-	485454.34	1338026.87	Картометрический метод	5.0	-
2474	-	-	485464.23	1338027.00	Картометрический метод	5.0	-
2475	-	-	485468.10	1338027.05	Картометрический метод	5.0	-
2476	-	-	485469.39	1338027.07	Картометрический метод	5.0	-
2477	-	-	485475.19	1338027.14	Картометрический метод	5.0	-
2478	-	-	485467.16	1338033.12	Картометрический метод	5.0	-
2479	-	-	485455.05	1338043.47	Картометрический метод	5.0	-

2. Сведения о характерных точках границ объекта

Обозначение характерных точек границ	Существующие координаты, м		Измененные (уточненные) координаты, м		Метод определения координат характерной точки	Средняя квадратическая погрешность положения характерной точки (Mt), м	Описание обозначения точки на местности (при наличии)
	X	Y	X	Y			
1	2	3	4	5	6	7	8
2480	-	-	485477.44	1338083.26	Картометрический метод	5.0	-
2481	-	-	485477.84	1338083.00	Картометрический метод	5.0	-
2482	-	-	485497.78	1338118.10	Картометрический метод	5.0	-
2483	-	-	485500.60	1338116.42	Картометрический метод	5.0	-
2484	-	-	485456.91	1338173.85	Картометрический метод	5.0	-
2485	-	-	485455.95	1338183.51	Картометрический метод	5.0	-
2486	-	-	485443.78	1338167.06	Картометрический метод	5.0	-
2487	-	-	485481.98	1338128.48	Картометрический метод	5.0	-
2488	-	-	485438.36	1338049.50	Картометрический метод	5.0	-
2489	-	-	485412.27	1338040.17	Картометрический метод	5.0	-
2490	-	-	485402.63	1338036.72	Картометрический метод	5.0	-
2491	-	-	485402.20	1338028.92	Картометрический метод	5.0	-
2492	-	-	485417.68	1338028.41	Картометрический метод	5.0	-
2493	-	-	485445.11	1338034.55	Картометрический метод	5.0	-
2494	-	-	485447.45	1338027.27	Картометрический метод	5.0	-
2495	-	-	485454.39	1338026.95	Картометрический метод	5.0	-
2473	-	-	485454.34	1338026.87	Картометрический метод	5.0	-
2496	-	-	485339.81	1338334.18	Картометрический метод	5.0	-
2497	-	-	485350.13	1338342.32	Картометрический метод	5.0	-
2498	-	-	485348.16	1338349.14	Картометрический метод	5.0	-
2499	-	-	485337.96	1338342.17	Картометрический метод	5.0	-
2496	-	-	485339.81	1338334.18	Картометрический метод	5.0	-
2500	-	-	485642.58	1333075.91	Картометрический метод	5.0	-
2501	-	-	485676.69	1333091.72	Картометрический метод	5.0	-
2502	-	-	485715.22	1333109.59	Картометрический метод	5.0	-

2. Сведения о характерных точках границ объекта							
Обозначение характерных точек границ	**Существующие координаты, м**		**Измененные (уточненные) координаты, м**		**Метод определения координат характерной точки**	**Средняя квадратическая погрешность положения характерной точки (Mt), м**	**Описание обозначения точки на местности (при наличии)**
	X	**Y**	**X**	**Y**			
1	**2**	**3**	**4**	**5**	**6**	**7**	**8**
2503	-	-	485751.30	1333126.33	Картометрический метод	5.0	-
2504	-	-	485792.88	1333145.61	Картометрический метод	5.0	-
2505	-	-	485775.92	1333165.17	Картометрический метод	5.0	-
2506	-	-	485756.59	1333187.49	Картометрический метод	5.0	-
2507	-	-	485729.78	1333207.10	Картометрический метод	5.0	-
2508	-	-	485711.30	1333220.62	Картометрический метод	5.0	-
2509	-	-	485679.49	1333236.55	Картометрический метод	5.0	-
2510	-	-	485670.12	1333241.24	Картометрический метод	5.0	-
2511	-	-	485636.23	1333253.73	Картометрический метод	5.0	-
2512	-	-	485597.93	1333267.84	Картометрический метод	5.0	-
2513	-	-	485588.70	1333271.24	Картометрический метод	5.0	-
2514	-	-	485586.43	1333271.27	Картометрический метод	5.0	-
2515	-	-	485543.08	1333271.80	Картометрический метод	5.0	-
2516	-	-	485504.34	1333272.28	Картометрический метод	5.0	-
2517	-	-	485474.78	1333253.93	Картометрический метод	5.0	-
2518	-	-	485439.66	1333234.21	Картометрический метод	5.0	-
2519	-	-	485433.68	1333243.94	Картометрический метод	5.0	-
2520	-	-	485381.50	1333212.53	Картометрический метод	5.0	-
2521	-	-	485311.15	1333265.98	Картометрический метод	5.0	-
2522	-	-	485274.54	1333293.81	Картометрический метод	5.0	-
2523	-	-	485245.19	1333316.12	Картометрический метод	5.0	-
2524	-	-	485211.94	1333341.38	Картометрический метод	5.0	-
2525	-	-	485191.88	1333349.62	Картометрический метод	5.0	-
2526	-	-	485168.34	1333359.30	Картометрический метод	5.0	-
2527	-	-	485146.67	1333340.31	Картометрический метод	5.0	-

2. Сведения о характерных точках границ объекта

Обозначение характерных точек границ	Существующие координаты, м		Измененные (уточненные) координаты, м		Метод определения координат характерной точки	Средняя квадратическая погрешность положения характерной точки (Mt), м	Описание обозначения точки на местности (при наличии)
	X	Y	X	Y			
1	2	3	4	5	6	7	8
2528	-	-	485108.99	1333340.62	Картометрический метод	5.0	-
2529	-	-	485078.67	1333340.87	Картометрический метод	5.0	-
2530	-	-	485078.11	1333340.41	Картометрический метод	5.0	-
2531	-	-	485067.01	1333331.17	Картометрический метод	5.0	-
2532	-	-	485064.91	1333329.42	Картометрический метод	5.0	-
2533	-	-	485059.13	1333324.60	Картометрический метод	5.0	-
2534	-	-	485044.22	1333314.20	Картометрический метод	5.0	-
2535	-	-	485034.71	1333303.81	Картометрический метод	5.0	-
2536	-	-	485004.90	1333302.91	Картометрический метод	5.0	-
2537	-	-	484993.50	1333302.57	Картометрический метод	5.0	-
2538	-	-	484930.59	1333253.58	Картометрический метод	5.0	-
2539	-	-	484930.55	1333253.54	Картометрический метод	5.0	-
2540	-	-	484921.98	1333246.87	Картометрический метод	5.0	-
2541	-	-	484990.66	1333220.21	Картометрический метод	5.0	-
2542	-	-	484992.37	1333215.85	Картометрический метод	5.0	-
2543	-	-	485006.79	1333214.55	Картометрический метод	5.0	-
2544	-	-	485052.07	1333210.48	Картометрический метод	5.0	-
2545	-	-	485102.47	1333205.94	Картометрический метод	5.0	-
2546	-	-	485155.55	1333201.17	Картометрический метод	5.0	-
2547	-	-	485159.12	1333200.38	Картометрический метод	5.0	-
2548	-	-	485217.66	1333187.49	Картометрический метод	5.0	-
2549	-	-	485222.20	1333186.49	Картометрический метод	5.0	-
2550	-	-	485275.12	1333175.26	Картометрический метод	5.0	-
2551	-	-	485325.31	1333164.61	Картометрический метод	5.0	-
2552	-	-	485332.21	1333163.83	Картометрический метод	5.0	-

2. Сведения о характерных точках границ объекта

Обозначение характерных точек границ	Существующие координаты, м		Измененные (уточненные) координаты, м		Метод определения координат характерной точки	Средняя квадратическая погрешность положения характерной точки (Mt), м	Описание обозначения точки на местности (при наличии)
	X	Y	X	Y			
1	2	3	4	5	6	7	8
2553	-	-	485424.74	1333153.36	Картометрический метод	5.0	-
2554	-	-	485464.78	1333133.79	Картометрический метод	5.0	-
2555	-	-	485491.82	1333119.15	Картометрический метод	5.0	-
2556	-	-	485516.90	1333111.25	Картометрический метод	5.0	-
2557	-	-	485565.91	1333095.80	Картометрический метод	5.0	-
2558	-	-	485589.37	1333088.41	Картометрический метод	5.0	-
2559	-	-	485614.10	1333082.16	Картометрический метод	5.0	-
2560	-	-	485641.82	1333075.16	Картометрический метод	5.0	-
2500	-	-	485642.58	1333075.91	Картометрический метод	5.0	-
2561	-	-	474372.86	1338756.43	Картометрический метод	5.0	-
2562	-	-	474367.76	1338785.32	Картометрический метод	5.0	-
2563	-	-	474345.30	1338777.10	Картометрический метод	5.0	-
2564	-	-	474343.80	1338779.18	Картометрический метод	5.0	-
2565	-	-	474366.75	1338787.72	Картометрический метод	5.0	-
2566	-	-	474361.07	1338798.65	Картометрический метод	5.0	-
2567	-	-	474343.98	1338813.11	Картометрический метод	5.0	-
2568	-	-	474322.66	1338833.60	Картометрический метод	5.0	-
2569	-	-	474296.56	1338853.49	Картометрический метод	5.0	-
2570	-	-	474290.90	1338853.08	Картометрический метод	5.0	-
2571	-	-	474281.76	1338835.31	Картометрический метод	5.0	-
2572	-	-	474271.67	1338816.27	Картометрический метод	5.0	-
2573	-	-	474264.13	1338802.51	Картометрический метод	5.0	-
2574	-	-	474259.78	1338794.13	Картометрический метод	5.0	-
2575	-	-	474282.41	1338763.63	Картометрический метод	5.0	-
2576	-	-	474293.86	1338750.71	Картометрический метод	5.0	-

2. Сведения о характерных точках границ объекта							
Обозначение характерных точек границ	**Существующие координаты, м**		**Измененные (уточненные) координаты, м**		**Метод определения координат характерной точки**	**Средняя квадратическая погрешность положения характерной точки (Mt), м**	**Описание обозначения точки на местности (при наличии)**
	X	**Y**	**X**	**Y**			
1	**2**	**3**	**4**	**5**	**6**	**7**	**8**
2577	-	-	474302.11	1338749.61	Картометрический метод	5.0	-
2578	-	-	474303.38	1338777.69	Картометрический метод	5.0	-
2579	-	-	474293.71	1338783.81	Картометрический метод	5.0	-
2580	-	-	474295.84	1338791.76	Картометрический метод	5.0	-
2581	-	-	474303.30	1338797.97	Картометрический метод	5.0	-
2582	-	-	474314.11	1338790.56	Картометрический метод	5.0	-
2583	-	-	474318.31	1338787.68	Картометрический метод	5.0	-
2584	-	-	474308.55	1338774.41	Картометрический метод	5.0	-
2585	-	-	474314.66	1338750.21	Картометрический метод	5.0	-
2586	-	-	474322.35	1338740.49	Картометрический метод	5.0	-
2587	-	-	474330.70	1338738.46	Картометрический метод	5.0	-
2588	-	-	474350.61	1338751.53	Картометрический метод	5.0	-
2561	-	-	474372.86	1338756.43	Картометрический метод	5.0	-
2589	-	-	474426.53	1338474.68	Картометрический метод	5.0	-
2590	-	-	474500.35	1338477.30	Картометрический метод	5.0	-
2591	-	-	474500.57	1338477.30	Картометрический метод	5.0	-
2592	-	-	474500.93	1338479.09	Картометрический метод	5.0	-
2593	-	-	474527.59	1338477.89	Картометрический метод	5.0	-
2594	-	-	474525.55	1338512.34	Картометрический метод	5.0	-
2595	-	-	474519.86	1338511.90	Картометрический метод	5.0	-
2596	-	-	474507.54	1338512.08	Картометрический метод	5.0	-
2597	-	-	474487.12	1338512.42	Картометрический метод	5.0	-
2598	-	-	474470.27	1338511.74	Картометрический метод	5.0	-
2599	-	-	474469.35	1338511.70	Картометрический метод	5.0	-
2600	-	-	474449.39	1338510.15	Картометрический метод	5.0	-

2. Сведения о характерных точках границ объекта

Обозначение характерных точек границ	Существующие координаты, м		Измененные (уточненные) координаты, м		Метод определения координат характерной точки	Средняя квадратическая погрешность положения характерной точки (Mt), м	Описание обозначения точки на местности (при наличии)
	X	Y	X	Y			
1	2	3	4	5	6	7	8
2601	-	-	474429.31	1338506.93	Картометрический метод	5.0	-
2602	-	-	474426.93	1338479.27	Картометрический метод	5.0	-
2589	-	-	474426.53	1338474.68	Картометрический метод	5.0	-
2603	-	-	478617.70	1338317.73	Картометрический метод	5.0	-
2604	-	-	478649.32	1338386.38	Картометрический метод	5.0	-
2605	-	-	478601.13	1338391.80	Картометрический метод	5.0	-
2606	-	-	478593.17	1338335.58	Картометрический метод	5.0	-
2603	-	-	478617.70	1338317.73	Картометрический метод	5.0	-
2607	-	-	478602.10	1338400.09	Картометрический метод	5.0	-
2608	-	-	478652.87	1338394.40	Картометрический метод	5.0	-
2609	-	-	478653.93	1338396.80	Картометрический метод	5.0	-
2610	-	-	478602.85	1338400.38	Картометрический метод	5.0	-
2607	-	-	478602.10	1338400.09	Картометрический метод	5.0	-
2611	-	-	470760.88	1343826.54	Картометрический метод	5.0	-
2612	-	-	470761.65	1343827.45	Картометрический метод	5.0	-
2613	-	-	470762.23	1343829.64	Картометрический метод	5.0	-
2614	-	-	470760.26	1343851.53	Картометрический метод	5.0	-
2615	-	-	470761.28	1343851.50	Картометрический метод	5.0	-
2616	-	-	470765.88	1343851.90	Картометрический метод	5.0	-
2617	-	-	470770.56	1343851.98	Картометрический метод	5.0	-
2618	-	-	470757.47	1343863.86	Картометрический метод	5.0	-
2611	-	-	470760.88	1343826.54	Картометрический метод	5.0	-
2619	-	-	478699.33	1337398.26	Картометрический метод	5.0	-
2620	-	-	478700.00	1337399.18	Картометрический метод	5.0	-
2621	-	-	478709.36	1337392.69	Картометрический метод	5.0	-

2. Сведения о характерных точках границ объекта							
Обозначение характерных точек границ	**Существующие координаты, м**		**Измененные (уточненные) координаты, м**		**Метод определения координат характерной точки**	**Средняя квадратическая погрешность положения характерной точки (Mt), м**	**Описание обозначения точки на местности (при наличии)**
	X	**Y**	**X**	**Y**			
1	**2**	**3**	**4**	**5**	**6**	**7**	**8**
2622	-	-	478711.45	1337391.54	Картометрический метод	5.0	-
2623	-	-	478717.57	1337388.13	Картометрический метод	5.0	-
2624	-	-	478751.07	1337382.33	Картометрический метод	5.0	-
2625	-	-	478760.89	1337411.23	Картометрический метод	5.0	-
2626	-	-	478717.75	1337435.06	Картометрический метод	5.0	-
2627	-	-	478697.46	1337399.30	Картометрический метод	5.0	-
2619	-	-	478699.33	1337398.26	Картометрический метод	5.0	-
2628	-	-	486969.96	1335623.67	Картометрический метод	5.0	-
2629	-	-	486989.56	1335634.21	Картометрический метод	5.0	-
2630	-	-	487007.84	1335643.61	Картометрический метод	5.0	-
2631	-	-	487027.27	1335654.72	Картометрический метод	5.0	-
2632	-	-	487046.44	1335664.80	Картометрический метод	5.0	-
2633	-	-	487068.47	1335676.63	Картометрический метод	5.0	-
2634	-	-	487090.50	1335688.46	Картометрический метод	5.0	-
2635	-	-	487112.08	1335700.06	Картометрический метод	5.0	-
2636	-	-	487134.10	1335711.89	Картометрический метод	5.0	-
2637	-	-	487140.61	1335715.39	Картометрический метод	5.0	-
2638	-	-	487215.47	1335715.47	Картометрический метод	5.0	-
2639	-	-	487226.20	1335724.30	Картометрический метод	5.0	-
2640	-	-	487230.36	1335725.74	Картометрический метод	5.0	-
2641	-	-	487262.26	1335729.36	Картометрический метод	5.0	-
2642	-	-	487290.62	1335732.58	Картометрический метод	5.0	-
2643	-	-	487282.80	1335773.31	Картометрический метод	5.0	-
2644	-	-	487281.50	1335785.85	Картометрический метод	5.0	-
2645	-	-	487280.93	1335791.31	Картометрический метод	5.0	-

2. Сведения о характерных точках границ объекта

Обозначение характерных точек границ	Существующие координаты, м		Измененные (уточненные) координаты, м		Метод определения координат характерной точки	Средняя квадратическая погрешность положения характерной точки (Mt), м	Описание обозначения точки на местности (при наличии)
	X	Y	X	Y			
1	2	3	4	5	6	7	8
2646	-	-	487272.15	1335820.15	Картометрический метод	5.0	-
2647	-	-	487267.35	1335835.90	Картометрический метод	5.0	-
2648	-	-	487266.98	1335855.90	Картометрический метод	5.0	-
2649	-	-	487265.70	1335906.02	Картометрический метод	5.0	-
2650	-	-	487250.12	1335904.74	Картометрический метод	5.0	-
2651	-	-	487247.60	1335904.54	Картометрический метод	5.0	-
2652	-	-	487246.17	1335904.42	Картометрический метод	5.0	-
2653	-	-	487246.11	1335904.41	Картометрический метод	5.0	-
2654	-	-	487244.67	1335904.30	Картометрический метод	5.0	-
2655	-	-	487222.49	1335902.49	Картометрический метод	5.0	-
2656	-	-	487200.31	1335900.68	Картометрический метод	5.0	-
2657	-	-	487196.94	1335900.49	Картометрический метод	5.0	-
2658	-	-	487174.82	1335898.17	Картометрический метод	5.0	-
2659	-	-	487152.69	1335895.85	Картометрический метод	5.0	-
2660	-	-	487130.56	1335893.53	Картометрический метод	5.0	-
2661	-	-	487108.43	1335891.21	Картометрический метод	5.0	-
2662	-	-	487107.44	1335891.10	Картометрический метод	5.0	-
2663	-	-	487095.24	1335889.82	Картометрический метод	5.0	-
2664	-	-	487079.71	1335881.96	Картометрический метод	5.0	-
2665	-	-	487075.95	1335880.06	Картометрический метод	5.0	-
2666	-	-	487064.21	1335874.12	Картометрический метод	5.0	-
2667	-	-	487051.73	1335867.80	Картометрический метод	5.0	-
2668	-	-	487045.81	1335864.81	Картометрический метод	5.0	-
2669	-	-	487043.10	1335863.44	Картометрический метод	5.0	-
2670	-	-	487033.87	1335858.77	Картометрический метод	5.0	-

2. Сведения о характерных точках границ объекта

Обозначение характерных точек границ	Существующие координаты, м		Измененные (уточненные) координаты, м		Метод определения координат характерной точки	Средняя квадратическая погрешность положения характерной точки (Mt), м	Описание обозначения точки на местности (при наличии)
	X	Y	X	Y			
1	2	3	4	5	6	7	8
2671	-	-	487029.10	1335856.35	Картометрический метод	5.0	-
2672	-	-	487016.03	1335849.74	Картометрический метод	5.0	-
2673	-	-	486993.27	1335838.22	Картометрический метод	5.0	-
2674	-	-	486968.02	1335825.44	Картометрический метод	5.0	-
2675	-	-	486971.98	1335807.01	Картометрический метод	5.0	-
2676	-	-	487008.87	1335806.40	Картометрический метод	5.0	-
2677	-	-	487012.36	1335806.28	Картометрический метод	5.0	-
2678	-	-	487015.38	1335795.55	Картометрический метод	5.0	-
2679	-	-	487019.82	1335766.88	Картометрический метод	5.0	-
2680	-	-	487010.61	1335757.95	Картометрический метод	5.0	-
2681	-	-	486984.03	1335732.12	Картометрический метод	5.0	-
2682	-	-	486967.49	1335716.03	Картометрический метод	5.0	-
2683	-	-	486945.79	1335694.91	Картометрический метод	5.0	-
2684	-	-	486914.79	1335659.20	Картометрический метод	5.0	-
2628	-	-	486969.96	1335623.67	Картометрический метод	5.0	-
2685	-	-	486439.37	1336247.67	Картометрический метод	5.0	-
2686	-	-	486404.14	1336245.36	Картометрический метод	5.0	-
2687	-	-	486404.14	1336245.11	Картометрический метод	5.0	-
2688	-	-	486397.75	1336245.06	Картометрический метод	5.0	-
2689	-	-	486391.95	1336244.01	Картометрический метод	5.0	-
2690	-	-	486391.92	1336238.93	Картометрический метод	5.0	-
2691	-	-	486364.00	1336238.92	Картометрический метод	5.0	-
2692	-	-	486355.75	1336237.43	Картометрический метод	5.0	-
2693	-	-	486308.55	1336237.83	Картометрический метод	5.0	-
2694	-	-	486279.75	1336233.83	Картометрический метод	5.0	-

2. Сведения о характерных точках границ объекта							
Обозначение характерных точек границ	**Существующие координаты, м**		**Измененные (уточненные) координаты, м**		**Метод определения координат характерной точки**	**Средняя квадратическая погрешность положения характерной точки (Mt), м**	**Описание обозначения точки на местности (при наличии)**
	X	**Y**	**X**	**Y**			
1	**2**	**3**	**4**	**5**	**6**	**7**	**8**
2695	-	-	486269.37	1336222.32	Картометрический метод	5.0	-
2696	-	-	486268.77	1336221.65	Картометрический метод	5.0	-
2697	-	-	486265.97	1336218.55	Картометрический метод	5.0	-
2698	-	-	486263.06	1336217.22	Картометрический метод	5.0	-
2699	-	-	486274.96	1336192.57	Картометрический метод	5.0	-
2700	-	-	486280.82	1336186.66	Картометрический метод	5.0	-
2701	-	-	486293.23	1336156.28	Картометрический метод	5.0	-
2702	-	-	486296.83	1336147.26	Картометрический метод	5.0	-
2703	-	-	486330.65	1336077.22	Картометрический метод	5.0	-
2704	-	-	486331.84	1336076.88	Картометрический метод	5.0	-
2705	-	-	486332.89	1336076.58	Картометрический метод	5.0	-
2706	-	-	486352.41	1336071.09	Картометрический метод	5.0	-
2707	-	-	486369.51	1336017.07	Картометрический метод	5.0	-
2708	-	-	486363.19	1336015.98	Картометрический метод	5.0	-
2709	-	-	486378.46	1335984.84	Картометрический метод	5.0	-
2710	-	-	486379.68	1335984.95	Картометрический метод	5.0	-
2711	-	-	486382.80	1335975.09	Картометрический метод	5.0	-
2712	-	-	486417.20	1335976.68	Картометрический метод	5.0	-
2713	-	-	486424.09	1335953.57	Картометрический метод	5.0	-
2714	-	-	486425.35	1335943.76	Картометрический метод	5.0	-
2715	-	-	486427.06	1335927.46	Картометрический метод	5.0	-
2716	-	-	486432.66	1335924.84	Картометрический метод	5.0	-
2717	-	-	486446.45	1335878.62	Картометрический метод	5.0	-
2718	-	-	486474.00	1335877.49	Картометрический метод	5.0	-
2719	-	-	486494.35	1335874.17	Картометрический метод	5.0	-

2. Сведения о характерных точках границ объекта

Обозначение характерных точек границ	Существующие координаты, м		Измененные (уточненные) координаты, м		Метод определения координат характерной точки	Средняя квадратическая погрешность положения характерной точки (Mt), м	Описание обозначения точки на местности (при наличии)
	X	Y	X	Y			
1	2	3	4	5	6	7	8
2720	-	-	486500.18	1335872.91	Картометрический метод	5.0	-
2721	-	-	486507.79	1335872.05	Картометрический метод	5.0	-
2722	-	-	486512.36	1335871.42	Картометрический метод	5.0	-
2723	-	-	486520.77	1335870.35	Картометрический метод	5.0	-
2724	-	-	486526.83	1335870.10	Картометрический метод	5.0	-
2725	-	-	486538.21	1335870.01	Картометрический метод	5.0	-
2726	-	-	486546.46	1335869.94	Картометрический метод	5.0	-
2727	-	-	486555.95	1335871.09	Картометрический метод	5.0	-
2728	-	-	486568.69	1335872.97	Картометрический метод	5.0	-
2729	-	-	486578.74	1335874.10	Картометрический метод	5.0	-
2730	-	-	486581.78	1335874.89	Картометрический метод	5.0	-
2731	-	-	486588.53	1335876.02	Картометрический метод	5.0	-
2732	-	-	486598.48	1335878.13	Картометрический метод	5.0	-
2733	-	-	486609.79	1335879.62	Картометрический метод	5.0	-
2734	-	-	486619.59	1335880.95	Картометрический метод	5.0	-
2735	-	-	486630.06	1335882.88	Картометрический метод	5.0	-
2736	-	-	486639.58	1335885.23	Картометрический метод	5.0	-
2737	-	-	486646.42	1335887.86	Картометрический метод	5.0	-
2738	-	-	486652.21	1335891.57	Картометрический метод	5.0	-
2739	-	-	486656.83	1335894.17	Картометрический метод	5.0	-
2740	-	-	486661.87	1335899.60	Картометрический метод	5.0	-
2741	-	-	486666.59	1335904.69	Картометрический метод	5.0	-
2742	-	-	486674.39	1335913.69	Картометрический метод	5.0	-
2743	-	-	486676.33	1335915.66	Картометрический метод	5.0	-
2744	-	-	486684.79	1335924.29	Картометрический метод	5.0	-

2. Сведения о характерных точках границ объекта

Обозначение характерных точек границ	Существующие координаты, м		Измененные (уточненные) координаты, м		Метод определения координат характерной точки	Средняя квадратическая погрешность положения характерной точки (Mt), м	Описание обозначения точки на местности (при наличии)
	X	Y	X	Y			
1	2	3	4	5	6	7	8
2745	-	-	486690.37	1335929.71	Картометрический метод	5.0	-
2746	-	-	486692.39	1335931.69	Картометрический метод	5.0	-
2747	-	-	486701.19	1335937.89	Картометрический метод	5.0	-
2748	-	-	486713.59	1335943.49	Картометрический метод	5.0	-
2749	-	-	486713.43	1335943.96	Картометрический метод	5.0	-
2750	-	-	486716.57	1335944.99	Картометрический метод	5.0	-
2751	-	-	486696.69	1336005.81	Картометрический метод	5.0	-
2752	-	-	486686.30	1336028.22	Картометрический метод	5.0	-
2753	-	-	486686.05	1336028.74	Картометрический метод	5.0	-
2754	-	-	486685.76	1336029.17	Картометрический метод	5.0	-
2755	-	-	486665.75	1336057.97	Картометрический метод	5.0	-
2756	-	-	486604.16	1336129.96	Картометрический метод	5.0	-
2757	-	-	486603.25	1336130.75	Картометрический метод	5.0	-
2758	-	-	486602.56	1336131.05	Картометрический метод	5.0	-
2759	-	-	486568.16	1336142.25	Картометрический метод	5.0	-
2760	-	-	486555.78	1336144.72	Картометрический метод	5.0	-
2761	-	-	486480.25	1336168.49	Картометрический метод	5.0	-
2762	-	-	486455.85	1336185.02	Картометрический метод	5.0	-
2763	-	-	486453.10	1336188.58	Картометрический метод	5.0	-
2764	-	-	486450.95	1336214.67	Картометрический метод	5.0	-
2765	-	-	486443.35	1336245.43	Картометрический метод	5.0	-
2766	-	-	486439.18	1336245.40	Картометрический метод	5.0	-
2685	-	-	486439.37	1336247.67	Картометрический метод	5.0	-
2767	-	-	474239.62	1338215.79	Картометрический метод	5.0	-
2768	-	-	474244.33	1338219.83	Картометрический метод	5.0	-

2. Сведения о характерных точках границ объекта							
Обозначение характерных точек границ	**Существующие координаты, м**		**Измененные (уточненные) координаты, м**		**Метод определения координат характерной точки**	**Средняя квадратическая погрешность положения характерной точки (Mt), м**	**Описание обозначения точки на местности (при наличии)**
	X	**Y**	**X**	**Y**			
1	**2**	**3**	**4**	**5**	**6**	**7**	**8**
2769	-	-	474254.55	1338228.60	Картометрический метод	5.0	-
2770	-	-	474252.76	1338230.75	Картометрический метод	5.0	-
2771	-	-	474272.67	1338249.01	Картометрический метод	5.0	-
2772	-	-	474294.67	1338269.52	Картометрический метод	5.0	-
2773	-	-	474310.81	1338284.67	Картометрический метод	5.0	-
2774	-	-	474338.89	1338313.82	Картометрический метод	5.0	-
2775	-	-	474338.42	1338317.94	Картометрический метод	5.0	-
2776	-	-	474316.13	1338332.65	Картометрический метод	5.0	-
2777	-	-	474289.53	1338303.77	Картометрический метод	5.0	-
2778	-	-	474274.45	1338285.74	Картометрический метод	5.0	-
2779	-	-	474258.51	1338266.59	Картометрический метод	5.0	-
2780	-	-	474257.67	1338267.62	Картометрический метод	5.0	-
2781	-	-	474236.88	1338249.97	Картометрический метод	5.0	-
2782	-	-	474235.52	1338252.66	Картометрический метод	5.0	-
2783	-	-	474232.21	1338256.74	Картометрический метод	5.0	-
2784	-	-	474229.12	1338260.57	Картометрический метод	5.0	-
2785	-	-	474215.57	1338249.07	Картометрический метод	5.0	-
2786	-	-	474223.90	1338290.82	Картометрический метод	5.0	-
2787	-	-	474251.59	1338272.38	Картометрический метод	5.0	-
2788	-	-	474268.28	1338292.24	Картометрический метод	5.0	-
2789	-	-	474282.08	1338308.53	Картометрический метод	5.0	-
2790	-	-	474295.01	1338324.03	Картометрический метод	5.0	-
2791	-	-	474308.65	1338340.25	Картометрический метод	5.0	-
2792	-	-	474321.95	1338355.94	Картометрический метод	5.0	-
2793	-	-	474335.74	1338372.42	Картометрический метод	5.0	-

2. Сведения о характерных точках границ объекта							
Обозначение характерных точек границ	**Существующие координаты, м**		**Измененные (уточненные) координаты, м**		**Метод определения координат характерной точки**	**Средняя квадратическая погрешность положения характерной точки (Mt), м**	**Описание обозначения точки на местности (при наличии)**
	X	**Y**	**X**	**Y**			
1	**2**	**3**	**4**	**5**	**6**	**7**	**8**
2794	-	-	474347.63	1338387.33	Картометрический метод	5.0	-
2795	-	-	474349.59	1338389.78	Картометрический метод	5.0	-
2796	-	-	474345.93	1338398.14	Картометрический метод	5.0	-
2797	-	-	474318.82	1338413.28	Картометрический метод	5.0	-
2798	-	-	474337.19	1338415.58	Картометрический метод	5.0	-
2799	-	-	474335.91	1338416.45	Картометрический метод	5.0	-
2800	-	-	474319.45	1338422.32	Картометрический метод	5.0	-
2801	-	-	474329.16	1338449.48	Картометрический метод	5.0	-
2802	-	-	474327.83	1338461.40	Картометрический метод	5.0	-
2803	-	-	474322.81	1338468.66	Картометрический метод	5.0	-
2804	-	-	474297.13	1338483.73	Картометрический метод	5.0	-
2805	-	-	474294.03	1338480.77	Картометрический метод	5.0	-
2806	-	-	474261.99	1338450.23	Картометрический метод	5.0	-
2807	-	-	474226.11	1338383.20	Картометрический метод	5.0	-
2808	-	-	474201.45	1338337.10	Картометрический метод	5.0	-
2809	-	-	474222.29	1338304.35	Картометрический метод	5.0	-
2810	-	-	474189.54	1338229.92	Картометрический метод	5.0	-
2811	-	-	474230.37	1338192.33	Картометрический метод	5.0	-
2767	-	-	474239.62	1338215.79	Картометрический метод	5.0	-
2812	-	-	474483.68	1338208.28	Картометрический метод	5.0	-
2813	-	-	474474.07	1338227.65	Картометрический метод	5.0	-
2814	-	-	474473.00	1338229.78	Картометрический метод	5.0	-
2815	-	-	474479.44	1338233.08	Картометрический метод	5.0	-
2816	-	-	474493.56	1338241.25	Картометрический метод	5.0	-
2817	-	-	474492.12	1338255.54	Картометрический метод	5.0	-

2. Сведения о характерных точках границ объекта							
Обозначение характерных точек границ	**Существующие координаты, м**		**Измененные (уточненные) координаты, м**		**Метод определения координат характерной точки**	**Средняя квадратическая погрешность положения характерной точки (Mt), м**	**Описание обозначения точки на местности (при наличии)**
	X	**Y**	**X**	**Y**			
1	**2**	**3**	**4**	**5**	**6**	**7**	**8**
2818	-	-	474512.43	1338262.39	Картометрический метод	5.0	-
2819	-	-	474533.64	1338269.54	Картометрический метод	5.0	-
2820	-	-	474534.10	1338269.78	Картометрический метод	5.0	-
2821	-	-	474534.04	1338262.99	Картометрический метод	5.0	-
2822	-	-	474559.13	1338276.72	Картометрический метод	5.0	-
2823	-	-	474574.34	1338285.04	Картометрический метод	5.0	-
2824	-	-	474574.42	1338285.09	Картометрический метод	5.0	-
2825	-	-	474586.95	1338291.94	Картометрический метод	5.0	-
2826	-	-	474585.69	1338296.02	Картометрический метод	5.0	-
2827	-	-	474578.01	1338320.89	Картометрический метод	5.0	-
2828	-	-	474555.61	1338311.20	Картометрический метод	5.0	-
2829	-	-	474534.38	1338301.86	Картометрический метод	5.0	-
2830	-	-	474513.00	1338293.52	Картометрический метод	5.0	-
2831	-	-	474489.24	1338284.29	Картометрический метод	5.0	-
2832	-	-	474465.37	1338274.90	Картометрический метод	5.0	-
2833	-	-	474448.53	1338268.28	Картометрический метод	5.0	-
2834	-	-	474437.63	1338263.88	Картометрический метод	5.0	-
2835	-	-	474434.69	1338254.65	Картометрический метод	5.0	-
2836	-	-	474438.28	1338239.26	Картометрический метод	5.0	-
2837	-	-	474465.66	1338196.95	Картометрический метод	5.0	-
2812	-	-	474483.68	1338208.28	Картометрический метод	5.0	-
2838	-	-	481565.63	1331580.60	Картометрический метод	5.0	-
2839	-	-	481547.20	1331588.82	Картометрический метод	5.0	-
2840	-	-	481530.97	1331600.32	Картометрический метод	5.0	-
2841	-	-	481515.69	1331612.74	Картометрический метод	5.0	-

2. Сведения о характерных точках границ объекта							
Обозначение характерных точек границ	**Существующие координаты, м**		**Измененные (уточненные) координаты, м**		**Метод определения координат характерной точки**	**Средняя квадратическая погрешность положения характерной точки (Mt), м**	**Описание обозначения точки на местности (при наличии)**
	X	**Y**	**X**	**Y**			
1	**2**	**3**	**4**	**5**	**6**	**7**	**8**
2842	-	-	481498.41	1331625.75	Картометрический метод	5.0	-
2843	-	-	481481.31	1331637.51	Картометрический метод	5.0	-
2844	-	-	481465.31	1331648.45	Картометрический метод	5.0	-
2845	-	-	481448.43	1331660.30	Картометрический метод	5.0	-
2846	-	-	481431.71	1331671.63	Картометрический метод	5.0	-
2847	-	-	481416.10	1331682.38	Картометрический метод	5.0	-
2848	-	-	481415.18	1331681.95	Картометрический метод	5.0	-
2849	-	-	481398.69	1331693.21	Картометрический метод	5.0	-
2850	-	-	481382.24	1331704.58	Картометрический метод	5.0	-
2851	-	-	481365.72	1331715.91	Картометрический метод	5.0	-
2852	-	-	481349.74	1331726.89	Картометрический метод	5.0	-
2853	-	-	481333.79	1331737.84	Картометрический метод	5.0	-
2854	-	-	481316.15	1331749.95	Картометрический метод	5.0	-
2855	-	-	481300.17	1331760.56	Картометрический метод	5.0	-
2856	-	-	481283.39	1331772.55	Картометрический метод	5.0	-
2857	-	-	481266.63	1331783.68	Картометрический метод	5.0	-
2858	-	-	481250.10	1331793.77	Картометрический метод	5.0	-
2859	-	-	481232.54	1331805.02	Картометрический метод	5.0	-
2860	-	-	481204.69	1331768.17	Картометрический метод	5.0	-
2861	-	-	481195.01	1331784.83	Картометрический метод	5.0	-
2862	-	-	481193.14	1331781.45	Картометрический метод	5.0	-
2863	-	-	481186.74	1331769.88	Картометрический метод	5.0	-
2864	-	-	481162.09	1331725.35	Картометрический метод	5.0	-
2865	-	-	481168.63	1331727.14	Картометрический метод	5.0	-
2866	-	-	481179.32	1331731.42	Картометрический метод	5.0	-

2. Сведения о характерных точках границ объекта

Обозначение характерных точек границ	Существующие координаты, м		Измененные (уточненные) координаты, м		Метод определения координат характерной точки	Средняя квадратическая погрешность положения характерной точки (Mt), м	Описание обозначения точки на местности (при наличии)
	X	Y	X	Y			
1	2	3	4	5	6	7	8
2867	-	-	481192.85	1331726.76	Картометрический метод	5.0	-
2868	-	-	481196.08	1331719.23	Картометрический метод	5.0	-
2869	-	-	481192.71	1331710.10	Картометрический метод	5.0	-
2870	-	-	481188.81	1331706.68	Картометрический метод	5.0	-
2871	-	-	481201.48	1331683.35	Картометрический метод	5.0	-
2872	-	-	481209.36	1331668.91	Картометрический метод	5.0	-
2873	-	-	481248.75	1331651.82	Картометрический метод	5.0	-
2874	-	-	481262.73	1331621.55	Картометрический метод	5.0	-
2875	-	-	481268.94	1331622.76	Картометрический метод	5.0	-
2876	-	-	481273.69	1331628.20	Картометрический метод	5.0	-
2877	-	-	481281.10	1331624.88	Картометрический метод	5.0	-
2878	-	-	481298.67	1331624.86	Картометрический метод	5.0	-
2879	-	-	481313.18	1331619.09	Картометрический метод	5.0	-
2880	-	-	481317.54	1331614.80	Картометрический метод	5.0	-
2881	-	-	481320.90	1331616.94	Картометрический метод	5.0	-
2882	-	-	481326.21	1331620.31	Картометрический метод	5.0	-
2883	-	-	481352.48	1331617.71	Картометрический метод	5.0	-
2884	-	-	481353.52	1331616.84	Картометрический метод	5.0	-
2885	-	-	481353.97	1331617.48	Картометрический метод	5.0	-
2886	-	-	481367.50	1331619.35	Картометрический метод	5.0	-
2887	-	-	481377.44	1331613.55	Картометрический метод	5.0	-
2888	-	-	481385.86	1331612.16	Картометрический метод	5.0	-
2889	-	-	481390.74	1331612.14	Картометрический метод	5.0	-
2890	-	-	481403.73	1331610.28	Картометрический метод	5.0	-
2891	-	-	481411.58	1331605.56	Картометрический метод	5.0	-

2. Сведения о характерных точках границ объекта

Обозначение характерных точек границ	Существующие координаты, м		Измененные (уточненные) координаты, м		Метод определения координат характерной точки	Средняя квадратическая погрешность положения характерной точки (Mt), м	Описание обозначения точки на местности (при наличии)
	X	Y	X	Y			
1	2	3	4	5	6	7	8
2892	-	-	481442.73	1331587.56	Картометрический метод	5.0	-
2893	-	-	481448.33	1331586.16	Картометрический метод	5.0	-
2894	-	-	481453.60	1331578.51	Картометрический метод	5.0	-
2895	-	-	481461.16	1331567.49	Картометрический метод	5.0	-
2896	-	-	481461.29	1331567.66	Картометрический метод	5.0	-
2897	-	-	481477.73	1331587.83	Картометрический метод	5.0	-
2898	-	-	481505.49	1331567.73	Картометрический метод	5.0	-
2899	-	-	481540.31	1331543.40	Картометрический метод	5.0	-
2838	-	-	481565.63	1331580.60	Картометрический метод	5.0	-
2900	-	-	481597.60	1332085.22	Картометрический метод	5.0	-
2901	-	-	481600.40	1332119.12	Картометрический метод	5.0	-
2902	-	-	481595.79	1332122.14	Картометрический метод	5.0	-
2903	-	-	481571.48	1332119.75	Картометрический метод	5.0	-
2904	-	-	481551.05	1332117.99	Картометрический метод	5.0	-
2905	-	-	481531.20	1332115.88	Картометрический метод	5.0	-
2906	-	-	481511.74	1332113.92	Картометрический метод	5.0	-
2907	-	-	481490.91	1332111.47	Картометрический метод	5.0	-
2908	-	-	481470.04	1332109.09	Картометрический метод	5.0	-
2909	-	-	481451.15	1332106.08	Картометрический метод	5.0	-
2910	-	-	481431.19	1332104.29	Картометрический метод	5.0	-
2911	-	-	481410.81	1332103.15	Картометрический метод	5.0	-
2912	-	-	481410.75	1332104.11	Картометрический метод	5.0	-
2913	-	-	481390.52	1332102.57	Картометрический метод	5.0	-
2914	-	-	481371.03	1332099.57	Картометрический метод	5.0	-
2915	-	-	481373.40	1332064.64	Картометрический метод	5.0	-

2. Сведения о характерных точках границ объекта

Обозначение характерных точек границ	Существующие координаты, м		Измененные (уточненные) координаты, м		Метод определения координат характерной точки	Средняя квадратическая погрешность положения характерной точки (Mt), м	Описание обозначения точки на местности (при наличии)
	X	Y	X	Y			
1	2	3	4	5	6	7	8
2916	-	-	481375.62	1332032.03	Картометрический метод	5.0	-
2917	-	-	481396.18	1332033.68	Картометрический метод	5.0	-
2918	-	-	481415.27	1332035.53	Картометрический метод	5.0	-
2919	-	-	481436.11	1332038.58	Картометрический метод	5.0	-
2920	-	-	481455.94	1332040.36	Картометрический метод	5.0	-
2921	-	-	481476.22	1332042.92	Картометрический метод	5.0	-
2922	-	-	481495.71	1332044.97	Картометрический метод	5.0	-
2923	-	-	481516.44	1332047.33	Картометрический метод	5.0	-
2924	-	-	481535.67	1332049.45	Картометрический метод	5.0	-
2925	-	-	481554.50	1332051.14	Картометрический метод	5.0	-
2926	-	-	481576.48	1332053.45	Картометрический метод	5.0	-
2927	-	-	481596.03	1332055.44	Картометрический метод	5.0	-
2900	-	-	481597.60	1332085.22	Картометрический метод	5.0	-
2928	-	-	481364.53	1332061.03	Картометрический метод	5.0	-
2929	-	-	481363.28	1332075.34	Картометрический метод	5.0	-
2930	-	-	481362.06	1332098.11	Картометрический метод	5.0	-
2931	-	-	481340.48	1332095.67	Картометрический метод	5.0	-
2932	-	-	481320.41	1332094.09	Картометрический метод	5.0	-
2933	-	-	481300.50	1332091.78	Картометрический метод	5.0	-
2934	-	-	481281.24	1332090.24	Картометрический метод	5.0	-
2935	-	-	481262.25	1332088.61	Картометрический метод	5.0	-
2936	-	-	481239.19	1332085.90	Картометрический метод	5.0	-
2937	-	-	481218.20	1332081.87	Картометрический метод	5.0	-
2938	-	-	481187.45	1332078.57	Картометрический метод	5.0	-
2939	-	-	481167.24	1332076.38	Картометрический метод	5.0	-

2. Сведения о характерных точках границ объекта

Обозначение характерных точек границ	Существующие координаты, м		Измененные (уточненные) координаты, м		Метод определения координат характерной точки	Средняя квадратическая погрешность положения характерной точки (Mt), м	Описание обозначения точки на местности (при наличии)
	X	Y	X	Y			
1	2	3	4	5	6	7	8
2940	-	-	481143.17	1332074.32	Картометрический метод	5.0	-
2941	-	-	481144.31	1332055.00	Картометрический метод	5.0	-
2942	-	-	481170.05	1332038.32	Картометрический метод	5.0	-
2943	-	-	481202.37	1332017.69	Картометрический метод	5.0	-
2944	-	-	481202.65	1332014.78	Картометрический метод	5.0	-
2945	-	-	481205.42	1332012.62	Картометрический метод	5.0	-
2946	-	-	481225.73	1332015.42	Картометрический метод	5.0	-
2947	-	-	481246.36	1332018.35	Картометрический метод	5.0	-
2948	-	-	481266.86	1332020.84	Картометрический метод	5.0	-
2949	-	-	481286.44	1332023.47	Картометрический метод	5.0	-
2950	-	-	481306.33	1332025.72	Картометрический метод	5.0	-
2951	-	-	481326.62	1332028.01	Картометрический метод	5.0	-
2952	-	-	481346.66	1332029.51	Картометрический метод	5.0	-
2953	-	-	481366.08	1332031.36	Картометрический метод	5.0	-
2928	-	-	481364.53	1332061.03	Картометрический метод	5.0	-
2954	-	-	480681.70	1332490.91	Картометрический метод	5.0	-
2955	-	-	480660.79	1332468.35	Картометрический метод	5.0	-
2956	-	-	480640.23	1332447.55	Картометрический метод	5.0	-
2957	-	-	480704.66	1332387.13	Картометрический метод	5.0	-
2958	-	-	480737.50	1332357.62	Картометрический метод	5.0	-
2959	-	-	480754.20	1332342.51	Картометрический метод	5.0	-
2960	-	-	480770.84	1332327.37	Картометрический метод	5.0	-
2961	-	-	480791.61	1332349.06	Картометрический метод	5.0	-
2962	-	-	480808.05	1332333.64	Картометрический метод	5.0	-
2963	-	-	480787.42	1332312.17	Картометрический метод	5.0	-

2. Сведения о характерных точках границ объекта

Обозначение характерных точек границ	Существующие координаты, м		Измененные (уточненные) координаты, м		Метод определения координат характерной точки	Средняя квадратическая погрешность положения характерной точки (Mt), м	Описание обозначения точки на местности (при наличии)
	X	Y	X	Y			
1	2	3	4	5	6	7	8
2964	-	-	480804.36	1332297.11	Картометрический метод	5.0	-
2965	-	-	480824.80	1332318.74	Картометрический метод	5.0	-
2966	-	-	480808.16	1332333.74	Картометрический метод	5.0	-
2967	-	-	480828.93	1332355.54	Картометрический метод	5.0	-
2968	-	-	480812.41	1332370.67	Картометрический метод	5.0	-
2969	-	-	480795.73	1332385.81	Картометрический метод	5.0	-
2954	-	-	480681.70	1332490.91	Картометрический метод	5.0	-
2970	-	-	480971.91	1332124.98	Картометрический метод	5.0	-
2971	-	-	481003.25	1332126.52	Картометрический метод	5.0	-
2972	-	-	481001.84	1332139.58	Картометрический метод	5.0	-
2973	-	-	480999.30	1332159.77	Картометрический метод	5.0	-
2974	-	-	480997.17	1332179.18	Картометрический метод	5.0	-
2975	-	-	480994.69	1332199.15	Картометрический метод	5.0	-
2976	-	-	480992.47	1332219.23	Картометрический метод	5.0	-
2977	-	-	480990.30	1332238.91	Картометрический метод	5.0	-
2978	-	-	480989.47	1332259.24	Картометрический метод	5.0	-
2979	-	-	480986.95	1332278.24	Картометрический метод	5.0	-
2980	-	-	480984.06	1332299.74	Картометрический метод	5.0	-
2981	-	-	480980.65	1332322.17	Картометрический метод	5.0	-
2982	-	-	480951.57	1332318.98	Картометрический метод	5.0	-
2983	-	-	480921.90	1332314.68	Картометрический метод	5.0	-
2984	-	-	480923.78	1332291.86	Картометрический метод	5.0	-
2985	-	-	480926.02	1332271.70	Картометрический метод	5.0	-
2986	-	-	480928.07	1332252.74	Картометрический метод	5.0	-
2987	-	-	480930.91	1332232.35	Картометрический метод	5.0	-

2. Сведения о характерных точках границ объекта

Обозначение характерных точек границ	Существующие координаты, м		Измененные (уточненные) координаты, м		Метод определения координат характерной точки	Средняя квадратическая погрешность положения характерной точки (Mt), м	Описание обозначения точки на местности (при наличии)
	X	Y	X	Y			
1	2	3	4	5	6	7	8
2988	-	-	480933.04	1332212.44	Картометрический метод	5.0	-
2989	-	-	480934.96	1332192.36	Картометрический метод	5.0	-
2990	-	-	480936.81	1332173.23	Картометрический метод	5.0	-
2991	-	-	480939.06	1332153.76	Картометрический метод	5.0	-
2992	-	-	480941.24	1332133.87	Картометрический метод	5.0	-
2993	-	-	480971.26	1332136.02	Картометрический метод	5.0	-
2970	-	-	480971.91	1332124.98	Картометрический метод	5.0	-
2994	-	-	480354.13	1332694.71	Картометрический метод	5.0	-
2995	-	-	480313.94	1332650.17	Картометрический метод	5.0	-
2996	-	-	480446.65	1332528.57	Картометрический метод	5.0	-
2997	-	-	480486.85	1332573.11	Картометрический метод	5.0	-
2994	-	-	480354.13	1332694.71	Картометрический метод	5.0	-
2998	-	-	480446.71	1332511.24	Картометрический метод	5.0	-
2999	-	-	480405.54	1332467.60	Картометрический метод	5.0	-
3000	-	-	480510.92	1332370.11	Картометрический метод	5.0	-
3001	-	-	480533.64	1332348.66	Картометрический метод	5.0	-
3002	-	-	480554.23	1332370.55	Картометрический метод	5.0	-
3003	-	-	480575.29	1332392.34	Картометрический метод	5.0	-
3004	-	-	480503.43	1332458.79	Картометрический метод	5.0	-
3005	-	-	480479.10	1332481.29	Картометрический метод	5.0	-
2998	-	-	480446.71	1332511.24	Картометрический метод	5.0	-
3006	-	-	480970.43	1332437.18	Картометрический метод	5.0	-
3007	-	-	480968.14	1332466.22	Картометрический метод	5.0	-
3008	-	-	480945.02	1332463.25	Картометрический метод	5.0	-
3009	-	-	480923.95	1332461.17	Картометрический метод	5.0	-

2. Сведения о характерных точках границ объекта							
Обозначение характерных точек границ	**Существующие координаты, м**		**Измененные (уточненные) координаты, м**		**Метод определения координат характерной точки**	**Средняя квадратическая погрешность положения характерной точки (Mt), м**	**Описание обозначения точки на местности (при наличии)**
	X	**Y**	**X**	**Y**			
1	**2**	**3**	**4**	**5**	**6**	**7**	**8**
3010	-	-	480902.09	1332458.44	Картометрический метод	5.0	-
3011	-	-	480880.21	1332455.88	Картометрический метод	5.0	-
3012	-	-	480858.29	1332453.82	Картометрический метод	5.0	-
3013	-	-	480839.21	1332450.34	Картометрический метод	5.0	-
3014	-	-	480836.80	1332446.92	Картометрический метод	5.0	-
3015	-	-	480839.33	1332422.67	Картометрический метод	5.0	-
3016	-	-	480842.60	1332392.26	Картометрический метод	5.0	-
3017	-	-	480863.61	1332394.89	Картометрический метод	5.0	-
3018	-	-	480886.88	1332397.04	Картометрический метод	5.0	-
3019	-	-	480907.82	1332398.55	Картометрический метод	5.0	-
3020	-	-	480929.07	1332401.33	Картометрический метод	5.0	-
3021	-	-	480951.25	1332404.27	Картометрический метод	5.0	-
3022	-	-	480973.26	1332406.87	Картометрический метод	5.0	-
3006	-	-	480970.43	1332437.18	Картометрический метод	5.0	-
3023	-	-	481581.66	1331870.24	Картометрический метод	5.0	-
3024	-	-	481585.05	1331923.68	Картометрический метод	5.0	-
3025	-	-	481567.15	1331930.64	Картометрический метод	5.0	-
3026	-	-	481542.96	1331935.72	Картометрический метод	5.0	-
3027	-	-	481527.86	1331938.70	Картометрический метод	5.0	-
3028	-	-	481484.74	1331947.95	Картометрический метод	5.0	-
3029	-	-	481474.26	1331948.51	Картометрический метод	5.0	-
3030	-	-	481407.61	1331961.55	Картометрический метод	5.0	-
3031	-	-	481458.77	1331927.63	Картометрический метод	5.0	-
3032	-	-	481476.74	1331915.35	Картометрический метод	5.0	-
3033	-	-	481493.36	1331904.04	Картометрический метод	5.0	-

2. Сведения о характерных точках границ объекта

Обозначение характерных точек границ	Существующие координаты, м		Измененные (уточненные) координаты, м		Метод определения координат характерной точки	Средняя квадратическая погрешность положения характерной точки (Mt), м	Описание обозначения точки на местности (при наличии)
	X	Y	X	Y			
1	2	3	4	5	6	7	8
3034	-	-	481509.80	1331891.22	Картометрический метод	5.0	-
3035	-	-	481526.42	1331880.27	Картометрический метод	5.0	-
3036	-	-	481543.43	1331869.01	Картометрический метод	5.0	-
3037	-	-	481580.18	1331845.17	Картометрический метод	5.0	-
3023	-	-	481581.66	1331870.24	Картометрический метод	5.0	-
3038	-	-	481197.68	1331887.49	Картометрический метод	5.0	-
3039	-	-	481191.53	1331907.11	Картометрический метод	5.0	-
3040	-	-	481153.55	1331896.87	Картометрический метод	5.0	-
3041	-	-	481161.40	1331875.62	Картометрический метод	5.0	-
3038	-	-	481197.68	1331887.49	Картометрический метод	5.0	-
3042	-	-	479647.50	1338583.72	Картометрический метод	5.0	-
3043	-	-	479657.72	1338599.76	Картометрический метод	5.0	-
3044	-	-	479669.90	1338618.89	Картометрический метод	5.0	-
3045	-	-	479663.99	1338622.72	Картометрический метод	5.0	-
3046	-	-	479666.15	1338626.07	Картометрический метод	5.0	-
3047	-	-	479668.33	1338629.43	Картометрический метод	5.0	-
3048	-	-	479674.20	1338625.64	Картометрический метод	5.0	-
3049	-	-	479684.70	1338642.12	Картометрический метод	5.0	-
3050	-	-	479696.67	1338660.92	Картометрический метод	5.0	-
3051	-	-	479708.50	1338679.49	Картометрический метод	5.0	-
3052	-	-	479720.81	1338698.82	Картометрический метод	5.0	-
3053	-	-	479737.37	1338724.81	Картометрический метод	5.0	-
3054	-	-	479740.06	1338750.15	Картометрический метод	5.0	-
3055	-	-	479733.10	1338750.89	Картометрический метод	5.0	-
3056	-	-	479733.49	1338754.63	Картометрический метод	5.0	-

2. Сведения о характерных точках границ объекта							
Обозначение характерных точек границ	**Существующие координаты, м**		**Измененные (уточненные) координаты, м**		**Метод определения координат характерной точки**	**Средняя квадратическая погрешность положения характерной точки (Mt), м**	**Описание обозначения точки на местности (при наличии)**
	X	**Y**	**X**	**Y**			
1	**2**	**3**	**4**	**5**	**6**	**7**	**8**
3057	-	-	479733.94	1338758.85	Картометрический метод	5.0	-
3058	-	-	479740.91	1338758.10	Картометрический метод	5.0	-
3059	-	-	479742.91	1338776.90	Картометрический метод	5.0	-
3060	-	-	479745.26	1338798.99	Картометрический метод	5.0	-
3061	-	-	479748.20	1338826.59	Картометрический метод	5.0	-
3062	-	-	479745.53	1338829.90	Картометрический метод	5.0	-
3063	-	-	479712.47	1338833.41	Картометрический метод	5.0	-
3064	-	-	479713.57	1338799.16	Картометрический метод	5.0	-
3065	-	-	479691.53	1338799.28	Картометрический метод	5.0	-
3066	-	-	479695.01	1338736.62	Картометрический метод	5.0	-
3067	-	-	479658.38	1338687.76	Картометрический метод	5.0	-
3068	-	-	479647.59	1338673.37	Картометрический метод	5.0	-
3069	-	-	479644.79	1338667.96	Картометрический метод	5.0	-
3070	-	-	479633.78	1338646.69	Картометрический метод	5.0	-
3071	-	-	479636.33	1338645.06	Картометрический метод	5.0	-
3072	-	-	479624.00	1338621.23	Картометрический метод	5.0	-
3073	-	-	479613.65	1338601.21	Картометрический метод	5.0	-
3074	-	-	479614.26	1338583.75	Картометрический метод	5.0	-
3042	-	-	479647.50	1338583.72	Картометрический метод	5.0	-
3075	-	-	474493.89	1338730.60	Картометрический метод	5.0	-
3076	-	-	474488.59	1338685.01	Картометрический метод	5.0	-
3077	-	-	474517.70	1338681.70	Картометрический метод	5.0	-
3078	-	-	474527.06	1338680.63	Картометрический метод	5.0	-
3079	-	-	474534.46	1338679.78	Картометрический метод	5.0	-
3080	-	-	474536.71	1338679.53	Картометрический метод	5.0	-

2. Сведения о характерных точках границ объекта

Обозначение характерных точек границ	Существующие координаты, м		Измененные (уточненные) координаты, м		Метод определения координат характерной точки	Средняя квадратическая погрешность положения характерной точки (Mt), м	Описание обозначения точки на местности (при наличии)
	X	Y	X	Y			
1	2	3	4	5	6	7	8
3081	-	-	474552.78	1338677.69	Картометрический метод	5.0	-
3082	-	-	474552.51	1338670.03	Картометрический метод	5.0	-
3083	-	-	474551.98	1338655.66	Картометрический метод	5.0	-
3084	-	-	474551.47	1338641.82	Картометрический метод	5.0	-
3085	-	-	474550.67	1338619.84	Картометрический метод	5.0	-
3086	-	-	474549.91	1338599.15	Картометрический метод	5.0	-
3087	-	-	474549.21	1338580.24	Картометрический метод	5.0	-
3088	-	-	474548.50	1338560.90	Картометрический метод	5.0	-
3089	-	-	474603.80	1338553.54	Картометрический метод	5.0	-
3090	-	-	474605.20	1338572.95	Картометрический метод	5.0	-
3091	-	-	474606.55	1338592.38	Картометрический метод	5.0	-
3092	-	-	474607.98	1338612.81	Картометрический метод	5.0	-
3093	-	-	474609.33	1338631.37	Картометрический метод	5.0	-
3094	-	-	474612.14	1338650.18	Картометрический метод	5.0	-
3095	-	-	474617.41	1338668.37	Картометрический метод	5.0	-
3096	-	-	474618.75	1338684.86	Картометрический метод	5.0	-
3097	-	-	474620.32	1338709.45	Картометрический метод	5.0	-
3098	-	-	474620.61	1338731.36	Картометрический метод	5.0	-
3099	-	-	474589.18	1338726.42	Картометрический метод	5.0	-
3100	-	-	474572.65	1338723.77	Картометрический метод	5.0	-
3101	-	-	474560.74	1338722.83	Картометрический метод	5.0	-
3102	-	-	474553.36	1338723.34	Картометрический метод	5.0	-
3103	-	-	474532.83	1338725.60	Картометрический метод	5.0	-
3104	-	-	474513.01	1338728.37	Картометрический метод	5.0	-
3075	-	-	474493.89	1338730.60	Картометрический метод	5.0	-

2. Сведения о характерных точках границ объекта

Обозначение характерных точек границ	Существующие координаты, м		Измененные (уточненные) координаты, м		Метод определения координат характерной точки	Средняя квадратическая погрешность положения характерной точки (Mt), м	Описание обозначения точки на местности (при наличии)
	X	Y	X	Y			
1	2	3	4	5	6	7	8
3105	-	-	474572.83	1338671.88	Картометрический метод	5.0	-
3106	-	-	474569.27	1338671.74	Картометрический метод	5.0	-
3107	-	-	474569.69	1338678.16	Картометрический метод	5.0	-
3105	-	-	474572.83	1338671.88	Картометрический метод	5.0	-
3108	-	-	474633.26	1338675.85	Картометрический метод	5.0	-
3109	-	-	474721.66	1338666.31	Картометрический метод	5.0	-
3110	-	-	474722.02	1338669.78	Картометрический метод	5.0	-
3111	-	-	474724.07	1338669.25	Картометрический метод	5.0	-
3112	-	-	474778.88	1338663.35	Картометрический метод	5.0	-
3113	-	-	474778.55	1338659.75	Картометрический метод	5.0	-
3114	-	-	474800.37	1338657.45	Картометрический метод	5.0	-
3115	-	-	474820.87	1338655.28	Картометрический метод	5.0	-
3116	-	-	474840.83	1338653.17	Картометрический метод	5.0	-
3117	-	-	474841.25	1338657.10	Картометрический метод	5.0	-
3118	-	-	474850.30	1338656.47	Картометрический метод	5.0	-
3119	-	-	474886.74	1338686.57	Картометрический метод	5.0	-
3120	-	-	474881.59	1338703.47	Картометрический метод	5.0	-
3121	-	-	474845.25	1338689.89	Картометрический метод	5.0	-
3122	-	-	474824.13	1338691.94	Картометрический метод	5.0	-
3123	-	-	474803.55	1338693.59	Картометрический метод	5.0	-
3124	-	-	474781.84	1338695.22	Картометрический метод	5.0	-
3125	-	-	474781.64	1338693.11	Картометрический метод	5.0	-
3126	-	-	474757.18	1338696.60	Картометрический метод	5.0	-
3127	-	-	474728.30	1338700.73	Картометрический метод	5.0	-
3128	-	-	474730.00	1338713.44	Картометрический метод	5.0	-

2. Сведения о характерных точках границ объекта

Обозначение характерных точек границ	Существующие координаты, м		Измененные (уточненные) координаты, м		Метод определения координат характерной точки	Средняя квадратическая погрешность положения характерной точки (Mt), м	Описание обозначения точки на местности (при наличии)
	X	Y	X	Y			
1	2	3	4	5	6	7	8
3129	-	-	474759.28	1338712.33	Картометрический метод	5.0	-
3130	-	-	474760.93	1338729.49	Картометрический метод	5.0	-
3131	-	-	474725.91	1338733.76	Картометрический метод	5.0	-
3132	-	-	474696.58	1338737.03	Картометрический метод	5.0	-
3133	-	-	474695.14	1338716.29	Картометрический метод	5.0	-
3134	-	-	474693.28	1338695.93	Картометрический метод	5.0	-
3135	-	-	474688.11	1338671.12	Картометрический метод	5.0	-
3136	-	-	474681.56	1338672.06	Картометрический метод	5.0	-
3137	-	-	474682.70	1338680.04	Картометрический метод	5.0	-
3138	-	-	474685.57	1338700.15	Картометрический метод	5.0	-
3139	-	-	474687.24	1338721.57	Картометрический метод	5.0	-
3140	-	-	474688.44	1338738.51	Картометрический метод	5.0	-
3141	-	-	474668.74	1338740.66	Картометрический метод	5.0	-
3142	-	-	474649.55	1338741.06	Картометрический метод	5.0	-
3143	-	-	474633.85	1338736.47	Картометрический метод	5.0	-
3144	-	-	474631.34	1338731.59	Картометрический метод	5.0	-
3145	-	-	474630.90	1338706.97	Картометрический метод	5.0	-
3146	-	-	474628.75	1338676.16	Картометрический метод	5.0	-
3108	-	-	474633.26	1338675.85	Картометрический метод	5.0	-
3147	-	-	498314.90	1342153.60	Картометрический метод	5.0	-
3148	-	-	497977.12	1341779.68	Картометрический метод	5.0	-
3149	-	-	498018.08	1341749.44	Картометрический метод	5.0	-
3150	-	-	498023.63	1341745.33	Картометрический метод	5.0	-
3151	-	-	498027.73	1341742.31	Картометрический метод	5.0	-
3152	-	-	498092.62	1341694.39	Картометрический метод	5.0	-

2. Сведения о характерных точках границ объекта

Обозначение характерных точек границ	Существующие координаты, м		Измененные (уточненные) координаты, м		Метод определения координат характерной точки	Средняя квадратическая погрешность положения характерной точки (Mt), м	Описание обозначения точки на местности (при наличии)
	X	Y	X	Y			
1	2	3	4	5	6	7	8
3153	-	-	498098.23	1341690.24	Картометрический метод	5.0	-
3154	-	-	498109.23	1341682.13	Картометрический метод	5.0	-
3155	-	-	498138.11	1341660.79	Картометрический метод	5.0	-
3156	-	-	498142.12	1341657.82	Картометрический метод	5.0	-
3157	-	-	498194.70	1341619.00	Картометрический метод	5.0	-
3158	-	-	498225.86	1341642.75	Картометрический метод	5.0	-
3159	-	-	498235.75	1341621.53	Картометрический метод	5.0	-
3160	-	-	498245.81	1341599.91	Картометрический метод	5.0	-
3161	-	-	498264.52	1341559.75	Картометрический метод	5.0	-
3162	-	-	498432.60	1341388.60	Картометрический метод	5.0	-
3163	-	-	498390.11	1341317.67	Картометрический метод	5.0	-
3164	-	-	498438.91	1341285.10	Картометрический метод	5.0	-
3165	-	-	498473.91	1341290.20	Картометрический метод	5.0	-
3166	-	-	498502.10	1341294.30	Картометрический метод	5.0	-
3167	-	-	498530.70	1341298.42	Картометрический метод	5.0	-
3168	-	-	498559.10	1341302.54	Картометрический метод	5.0	-
3169	-	-	498587.39	1341306.64	Картометрический метод	5.0	-
3170	-	-	498624.98	1341312.10	Картометрический метод	5.0	-
3171	-	-	498627.31	1341313.18	Картометрический метод	5.0	-
3172	-	-	498698.53	1341346.39	Картометрический метод	5.0	-
3173	-	-	498701.89	1341347.94	Картометрический метод	5.0	-
3174	-	-	498727.18	1341359.74	Картометрический метод	5.0	-
3175	-	-	498740.88	1341366.12	Картометрический метод	5.0	-
3176	-	-	498744.75	1341367.93	Картометрический метод	5.0	-
3177	-	-	498803.97	1341395.54	Картометрический метод	5.0	-

2. Сведения о характерных точках границ объекта

Обозначение характерных точек границ	Существующие координаты, м		Измененные (уточненные) координаты, м		Метод определения координат характерной точки	Средняя квадратическая погрешность положения характерной точки (Mt), м	Описание обозначения точки на местности (при наличии)
	X	Y	X	Y			
1	2	3	4	5	6	7	8
3178	-	-	498805.60	1341396.30	Картометрический метод	5.0	-
3179	-	-	498832.20	1341408.70	Картометрический метод	5.0	-
3180	-	-	498856.77	1341420.15	Картометрический метод	5.0	-
3181	-	-	498884.20	1341434.10	Картометрический метод	5.0	-
3182	-	-	498885.46	1341434.74	Картометрический метод	5.0	-
3183	-	-	498911.19	1341447.82	Картометрический метод	5.0	-
3184	-	-	498941.00	1341463.00	Картометрический метод	5.0	-
3185	-	-	498970.98	1341478.23	Картометрический метод	5.0	-
3186	-	-	499006.63	1341496.36	Картометрический метод	5.0	-
3187	-	-	499008.90	1341497.90	Картометрический метод	5.0	-
3188	-	-	499010.84	1341499.19	Картометрический метод	5.0	-
3189	-	-	499025.70	1341509.20	Картометрический метод	5.0	-
3190	-	-	499027.86	1341510.64	Картометрический метод	5.0	-
3191	-	-	499038.57	1341517.84	Картометрический метод	5.0	-
3192	-	-	499047.59	1341523.91	Картометрический метод	5.0	-
3193	-	-	499068.99	1341538.30	Картометрический метод	5.0	-
3194	-	-	499072.80	1341540.90	Картометрический метод	5.0	-
3195	-	-	499096.30	1341557.00	Картометрический метод	5.0	-
3196	-	-	499117.50	1341571.40	Картометрический метод	5.0	-
3197	-	-	499139.36	1341586.31	Картометрический метод	5.0	-
3198	-	-	499195.34	1341624.50	Картометрический метод	5.0	-
3199	-	-	499184.36	1341657.68	Картометрический метод	5.0	-
3200	-	-	499167.20	1341702.43	Картометрический метод	5.0	-
3201	-	-	499136.00	1341693.38	Картометрический метод	5.0	-
3202	-	-	499036.23	1341656.26	Картометрический метод	5.0	-

2. Сведения о характерных точках границ объекта							
Обозначение характерных точек границ	**Существующие координаты, м**		**Измененные (уточненные) координаты, м**		**Метод определения координат характерной точки**	**Средняя квадратическая погрешность положения характерной точки (Mt), м**	**Описание обозначения точки на местности (при наличии)**
	X	**Y**	**X**	**Y**			
1	**2**	**3**	**4**	**5**	**6**	**7**	**8**
3203	-	-	498995.00	1341662.49	Картометрический метод	5.0	-
3204	-	-	498970.36	1341666.24	Картометрический метод	5.0	-
3205	-	-	498946.43	1341669.86	Картометрический метод	5.0	-
3206	-	-	498871.72	1341681.18	Картометрический метод	5.0	-
3207	-	-	498765.49	1341689.33	Картометрический метод	5.0	-
3208	-	-	498733.44	1341687.04	Картометрический метод	5.0	-
3209	-	-	498703.29	1341685.37	Картометрический метод	5.0	-
3210	-	-	498702.91	1341685.67	Картометрический метод	5.0	-
3211	-	-	498563.57	1341802.94	Картометрический метод	5.0	-
3212	-	-	498544.93	1341819.06	Картометрический метод	5.0	-
3213	-	-	498527.92	1341832.93	Картометрический метод	5.0	-
3214	-	-	498510.04	1341845.57	Картометрический метод	5.0	-
3215	-	-	498518.03	1341907.41	Картометрический метод	5.0	-
3216	-	-	498536.56	1341943.82	Картометрический метод	5.0	-
3217	-	-	498549.93	1341970.08	Картометрический метод	5.0	-
3218	-	-	498555.21	1341980.44	Картометрический метод	5.0	-
3219	-	-	498584.64	1342048.49	Картометрический метод	5.0	-
3147	-	-	498314.90	1342153.60	Картометрический метод	5.0	-
3220	-	-	478810.01	1339048.19	Картометрический метод	5.0	-
3221	-	-	478786.37	1338994.32	Картометрический метод	5.0	-
3222	-	-	478806.49	1338983.91	Картометрический метод	5.0	-
3223	-	-	478831.19	1339020.33	Картометрический метод	5.0	-
3224	-	-	478834.75	1339021.67	Картометрический метод	5.0	-
3225	-	-	478842.56	1339033.92	Картометрический метод	5.0	-
3220	-	-	478810.01	1339048.19	Картометрический метод	5.0	-

2. Сведения о характерных точках границ объекта

Обозначение характерных точек границ	Существующие координаты, м		Измененные (уточненные) координаты, м		Метод определения координат характерной точки	Средняя квадратическая погрешность положения характерной точки (Mt), м	Описание обозначения точки на местности (при наличии)
	X	Y	X	Y			
1	2	3	4	5	6	7	8
3226	-	-	484677.64	1337162.89	Картометрический метод	5.0	-
3227	-	-	484672.96	1337160.19	Картометрический метод	5.0	-
3228	-	-	484681.03	1337114.89	Картометрический метод	5.0	-
3229	-	-	484686.60	1337083.57	Картометрический метод	5.0	-
3230	-	-	484693.09	1337047.10	Картометрический метод	5.0	-
3231	-	-	484700.52	1337005.36	Картометрический метод	5.0	-
3232	-	-	484724.82	1336992.60	Картометрический метод	5.0	-
3233	-	-	484774.82	1336966.33	Картометрический метод	5.0	-
3234	-	-	484787.25	1337005.26	Картометрический метод	5.0	-
3235	-	-	484795.91	1337032.47	Картометрический метод	5.0	-
3236	-	-	484796.96	1337046.26	Картометрический метод	5.0	-
3237	-	-	484799.70	1337081.87	Картометрический метод	5.0	-
3238	-	-	484802.43	1337117.48	Картометрический метод	5.0	-
3239	-	-	484805.19	1337153.09	Картометрический метод	5.0	-
3240	-	-	484749.34	1337157.38	Картометрический метод	5.0	-
3241	-	-	484746.99	1337126.69	Картометрический метод	5.0	-
3242	-	-	484722.87	1337122.33	Картометрический метод	5.0	-
3243	-	-	484724.35	1337159.30	Картометрический метод	5.0	-
3226	-	-	484677.64	1337162.89	Картометрический метод	5.0	-
3244	-	-	484781.02	1337310.93	Картометрический метод	5.0	-
3245	-	-	484756.69	1337297.99	Картометрический метод	5.0	-
3246	-	-	484707.41	1337271.77	Картометрический метод	5.0	-
3247	-	-	484671.57	1337252.71	Картометрический метод	5.0	-
3248	-	-	484634.53	1337233.00	Картометрический метод	5.0	-
3249	-	-	484658.37	1337191.68	Картометрический метод	5.0	-

2. Сведения о характерных точках границ объекта

Обозначение характерных точек границ	Существующие координаты, м		Измененные (уточненные) координаты, м		Метод определения координат характерной точки	Средняя квадратическая погрешность положения характерной точки (Mt), м	Описание обозначения точки на местности (при наличии)
	X	Y	X	Y			
1	2	3	4	5	6	7	8
3250	-	-	484667.58	1337175.70	Картометрический метод	5.0	-
3251	-	-	484718.04	1337171.81	Картометрический метод	5.0	-
3252	-	-	484749.60	1337169.38	Картометрический метод	5.0	-
3253	-	-	484805.45	1337165.10	Картометрический метод	5.0	-
3254	-	-	484807.41	1337200.77	Картометрический метод	5.0	-
3255	-	-	484809.38	1337236.44	Картометрический метод	5.0	-
3256	-	-	484812.98	1337271.71	Картометрический метод	5.0	-
3257	-	-	484818.26	1337308.07	Картометрический метод	5.0	-
3244	-	-	484781.02	1337310.93	Картометрический метод	5.0	-
3258	-	-	483324.38	1329197.32	Картометрический метод	5.0	-
3259	-	-	483318.44	1329172.81	Картометрический метод	5.0	-
3260	-	-	483312.79	1329149.39	Картометрический метод	5.0	-
3261	-	-	483337.36	1329132.25	Картометрический метод	5.0	-
3262	-	-	483362.83	1329113.94	Картометрический метод	5.0	-
3263	-	-	483383.77	1329099.55	Картометрический метод	5.0	-
3264	-	-	483389.36	1329102.89	Картометрический метод	5.0	-
3265	-	-	483394.08	1329121.40	Картометрический метод	5.0	-
3266	-	-	483399.33	1329142.69	Картометрический метод	5.0	-
3267	-	-	483398.25	1329145.16	Картометрический метод	5.0	-
3268	-	-	483361.11	1329171.33	Картометрический метод	5.0	-
3258	-	-	483324.38	1329197.32	Картометрический метод	5.0	-
3269	-	-	496144.48	1340360.77	Картометрический метод	5.0	-
3270	-	-	496139.78	1340358.83	Картометрический метод	5.0	-
3271	-	-	496134.82	1340416.24	Картометрический метод	5.0	-
3272	-	-	496096.36	1340400.41	Картометрический метод	5.0	-

2. Сведения о характерных точках границ объекта							
Обозначение характерных точек границ	**Существующие координаты, м**		**Измененные (уточненные) координаты, м**		**Метод определения координат характерной точки**	**Средняя квадратическая погрешность положения характерной точки (Mt), м**	**Описание обозначения точки на местности (при наличии)**
	X	**Y**	**X**	**Y**			
1	**2**	**3**	**4**	**5**	**6**	**7**	**8**
3273	-	-	496065.81	1340387.87	Картометрический метод	5.0	-
3274	-	-	496035.32	1340375.30	Картометрический метод	5.0	-
3275	-	-	496005.21	1340362.94	Картометрический метод	5.0	-
3276	-	-	495975.62	1340350.76	Картометрический метод	5.0	-
3277	-	-	495964.45	1340359.37	Картометрический метод	5.0	-
3278	-	-	495957.24	1340358.16	Картометрический метод	5.0	-
3279	-	-	495942.06	1340338.47	Картометрический метод	5.0	-
3280	-	-	495932.96	1340345.49	Картометрический метод	5.0	-
3281	-	-	495887.84	1340335.35	Картометрический метод	5.0	-
3282	-	-	495928.32	1340250.44	Картометрический метод	5.0	-
3283	-	-	495969.99	1340279.36	Картометрический метод	5.0	-
3284	-	-	496010.43	1340307.43	Картометрический метод	5.0	-
3285	-	-	496025.45	1340311.80	Картометрический метод	5.0	-
3286	-	-	496056.22	1340324.45	Картометрический метод	5.0	-
3287	-	-	496086.74	1340337.01	Картометрический метод	5.0	-
3288	-	-	496117.28	1340349.58	Картометрический метод	5.0	-
3289	-	-	496144.48	1340359.75	Картометрический метод	5.0	-
3269	-	-	496144.48	1340360.77	Картометрический метод	5.0	-
3290	-	-	496149.53	1340450.97	Картометрический метод	5.0	-
3291	-	-	496188.64	1340454.37	Картометрический метод	5.0	-
3292	-	-	496202.46	1340580.68	Картометрический метод	5.0	-
3293	-	-	496190.82	1340576.24	Картометрический метод	5.0	-
3294	-	-	496183.71	1340577.40	Картометрический метод	5.0	-
3295	-	-	496171.21	1340557.24	Картометрический метод	5.0	-
3296	-	-	496135.17	1340542.21	Картометрический метод	5.0	-

2. Сведения о характерных точках границ объекта							
Обозначение характерных точек границ	**Существующие координаты, м**		**Измененные (уточненные) координаты, м**		**Метод определения координат характерной точки**	**Средняя квадратическая погрешность положения характерной точки (Mt), м**	**Описание обозначения точки на местности (при наличии)**
	X	**Y**	**X**	**Y**			
1	**2**	**3**	**4**	**5**	**6**	**7**	**8**
3297	-	-	496138.59	1340532.02	Картометрический метод	5.0	-
3298	-	-	496141.15	1340522.77	Картометрический метод	5.0	-
3299	-	-	496143.66	1340511.13	Картометрический метод	5.0	-
3300	-	-	496145.24	1340500.66	Картометрический метод	5.0	-
3301	-	-	496146.10	1340490.64	Картометрический метод	5.0	-
3290	-	-	496149.53	1340450.97	Картометрический метод	5.0	-
3302	-	-	495935.19	1340868.78	Картометрический метод	5.0	-
3303	-	-	495920.58	1340865.64	Картометрический метод	5.0	-
3304	-	-	495930.17	1340820.69	Картометрический метод	5.0	-
3305	-	-	495939.32	1340777.83	Картометрический метод	5.0	-
3306	-	-	495951.06	1340780.32	Картометрический метод	5.0	-
3307	-	-	495952.64	1340772.93	Картометрический метод	5.0	-
3308	-	-	495976.53	1340776.29	Картометрический метод	5.0	-
3309	-	-	496000.93	1340779.71	Картометрический метод	5.0	-
3310	-	-	496001.44	1340801.70	Картометрический метод	5.0	-
3311	-	-	496005.38	1340829.93	Картометрический метод	5.0	-
3312	-	-	496003.88	1340833.16	Картометрический метод	5.0	-
3313	-	-	495979.76	1340845.71	Картометрический метод	5.0	-
3302	-	-	495935.19	1340868.78	Картометрический метод	5.0	-
3314	-	-	499117.28	1344491.95	Картометрический метод	5.0	-
3315	-	-	499042.99	1344509.40	Картометрический метод	5.0	-
3316	-	-	498999.71	1344522.10	Картометрический метод	5.0	-
3317	-	-	498993.28	1344495.89	Картометрический метод	5.0	-
3318	-	-	498989.46	1344475.11	Картометрический метод	5.0	-
3319	-	-	498990.96	1344472.74	Картометрический метод	5.0	-

2. Сведения о характерных точках границ объекта							
Обозначение характерных точек границ	**Существующие координаты, м**		**Измененные (уточненные) координаты, м**		**Метод определения координат характерной точки**	**Средняя квадратическая погрешность положения характерной точки (Mt), м**	**Описание обозначения точки на местности (при наличии)**
	X	**Y**	**X**	**Y**			
1	**2**	**3**	**4**	**5**	**6**	**7**	**8**
3320	-	-	499027.64	1344466.26	Картометрический метод	5.0	-
3321	-	-	499050.47	1344462.25	Картометрический метод	5.0	-
3322	-	-	499061.35	1344460.33	Картометрический метод	5.0	-
3323	-	-	499060.27	1344458.62	Картометрический метод	5.0	-
3324	-	-	499058.67	1344449.23	Картометрический метод	5.0	-
3325	-	-	499022.54	1344454.87	Картометрический метод	5.0	-
3326	-	-	498993.37	1344459.33	Картометрический метод	5.0	-
3327	-	-	498987.34	1344454.99	Картометрический метод	5.0	-
3328	-	-	498982.73	1344418.79	Картометрический метод	5.0	-
3329	-	-	499083.91	1344423.44	Картометрический метод	5.0	-
3330	-	-	499106.16	1344399.42	Картометрический метод	5.0	-
3314	-	-	499117.28	1344491.95	Картометрический метод	5.0	-
3331	-	-	478857.46	1339059.94	Картометрический метод	5.0	-
3332	-	-	478862.37	1339083.22	Картометрический метод	5.0	-
3333	-	-	478867.28	1339106.50	Картометрический метод	5.0	-
3334	-	-	478870.68	1339121.37	Картометрический метод	5.0	-
3335	-	-	478875.13	1339148.43	Картометрический метод	5.0	-
3336	-	-	478883.02	1339185.55	Картометрический метод	5.0	-
3337	-	-	478889.27	1339216.32	Картометрический метод	5.0	-
3338	-	-	478892.49	1339230.00	Картометрический метод	5.0	-
3339	-	-	478891.21	1339237.54	Картометрический метод	5.0	-
3340	-	-	478890.27	1339237.87	Картометрический метод	5.0	-
3341	-	-	478870.18	1339134.27	Картометрический метод	5.0	-
3342	-	-	478863.05	1339091.83	Картометрический метод	5.0	-
3343	-	-	478857.23	1339060.44	Картометрический метод	5.0	-

2. Сведения о характерных точках границ объекта							
Обозначение характерных точек границ	**Существующие координаты, м**		**Измененные (уточненные) координаты, м**		**Метод определения координат характерной точки**	**Средняя квадратическая погрешность положения характерной точки (Mt), м**	**Описание обозначения точки на местности (при наличии)**
	X	**Y**	**X**	**Y**			
1	**2**	**3**	**4**	**5**	**6**	**7**	**8**
3331	-	-	478857.46	1339059.94	Картометрический метод	5.0	-
3344	-	-	473814.30	1338667.05	Картометрический метод	5.0	-
3345	-	-	473811.83	1338664.42	Картометрический метод	5.0	-
3346	-	-	473801.45	1338657.16	Картометрический метод	5.0	-
3347	-	-	473791.42	1338653.26	Картометрический метод	5.0	-
3348	-	-	473774.40	1338648.93	Картометрический метод	5.0	-
3349	-	-	473772.27	1338645.45	Картометрический метод	5.0	-
3350	-	-	473769.15	1338648.52	Картометрический метод	5.0	-
3351	-	-	473741.63	1338640.74	Картометрический метод	5.0	-
3352	-	-	473740.92	1338633.64	Картометрический метод	5.0	-
3353	-	-	473759.50	1338616.99	Картометрический метод	5.0	-
3354	-	-	473774.46	1338603.59	Картометрический метод	5.0	-
3355	-	-	473774.59	1338603.72	Картометрический метод	5.0	-
3356	-	-	473789.65	1338590.71	Картометрический метод	5.0	-
3357	-	-	473803.31	1338578.75	Картометрический метод	5.0	-
3358	-	-	473804.73	1338577.45	Картометрический метод	5.0	-
3359	-	-	473819.10	1338564.13	Картометрический метод	5.0	-
3360	-	-	473833.39	1338550.35	Картометрический метод	5.0	-
3361	-	-	473849.09	1338536.60	Картометрический метод	5.0	-
3362	-	-	473868.79	1338519.17	Картометрический метод	5.0	-
3363	-	-	473874.25	1338524.38	Картометрический метод	5.0	-
3364	-	-	473878.21	1338523.18	Картометрический метод	5.0	-
3365	-	-	473884.27	1338547.36	Картометрический метод	5.0	-
3366	-	-	473885.69	1338550.96	Картометрический метод	5.0	-
3367	-	-	473888.53	1338578.96	Картометрический метод	5.0	-

2. Сведения о характерных точках границ объекта

Обозначение характерных точек границ	Существующие координаты, м		Измененные (уточненные) координаты, м		Метод определения координат характерной точки	Средняя квадратическая погрешность положения характерной точки (Mt), м	Описание обозначения точки на местности (при наличии)
	X	Y	X	Y			
1	2	3	4	5	6	7	8
3368	-	-	473889.81	1338597.74	Картометрический метод	5.0	-
3369	-	-	473885.14	1338599.11	Картометрический метод	5.0	-
3370	-	-	473883.33	1338600.44	Картометрический метод	5.0	-
3371	-	-	473887.85	1338605.03	Картометрический метод	5.0	-
3372	-	-	473888.98	1338607.35	Картометрический метод	5.0	-
3373	-	-	473887.15	1338612.42	Картометрический метод	5.0	-
3374	-	-	473885.85	1338614.55	Картометрический метод	5.0	-
3375	-	-	473876.60	1338621.22	Картометрический метод	5.0	-
3376	-	-	473861.65	1338632.82	Картометрический метод	5.0	-
3377	-	-	473858.21	1338635.25	Картометрический метод	5.0	-
3378	-	-	473857.33	1338636.05	Картометрический метод	5.0	-
3379	-	-	473844.89	1338644.77	Картометрический метод	5.0	-
3380	-	-	473827.46	1338657.68	Картометрический метод	5.0	-
3344	-	-	473814.30	1338667.05	Картометрический метод	5.0	-
3381	-	-	473923.46	1338864.63	Картометрический метод	5.0	-
3382	-	-	473935.23	1338882.44	Картометрический метод	5.0	-
3383	-	-	473937.73	1338893.00	Картометрический метод	5.0	-
3381	-	-	473923.46	1338864.63	Картометрический метод	5.0	-
3384	-	-	478956.03	1337965.67	Картометрический метод	5.0	-
3385	-	-	478964.65	1337982.59	Картометрический метод	5.0	-
3386	-	-	478962.60	1337993.36	Картометрический метод	5.0	-
3387	-	-	478944.24	1337999.88	Картометрический метод	5.0	-
3388	-	-	478938.07	1337994.73	Картометрический метод	5.0	-
3389	-	-	478932.44	1337990.35	Картометрический метод	5.0	-
3390	-	-	478930.66	1337990.15	Картометрический метод	5.0	-

2. Сведения о характерных точках границ объекта

Обозначение характерных точек границ	Существующие координаты, м		Измененные (уточненные) координаты, м		Метод определения координат характерной точки	Средняя квадратическая погрешность положения характерной точки (Mt), м	Описание обозначения точки на местности (при наличии)
	X	Y	X	Y			
1	2	3	4	5	6	7	8
3391	-	-	478933.35	1337973.42	Картометрический метод	5.0	-
3384	-	-	478956.03	1337965.67	Картометрический метод	5.0	-
3392	-	-	474791.14	1338812.25	Картометрический метод	5.0	-
3393	-	-	474765.42	1338819.46	Картометрический метод	5.0	-
3394	-	-	474744.08	1338820.70	Картометрический метод	5.0	-
3395	-	-	474725.90	1338821.76	Картометрический метод	5.0	-
3396	-	-	474702.69	1338823.11	Картометрический метод	5.0	-
3397	-	-	474684.52	1338824.17	Картометрический метод	5.0	-
3398	-	-	474679.95	1338824.44	Картометрический метод	5.0	-
3399	-	-	474660.93	1338825.54	Картометрический метод	5.0	-
3400	-	-	474638.97	1338826.82	Картометрический метод	5.0	-
3401	-	-	474629.40	1338827.38	Картометрический метод	5.0	-
3402	-	-	474610.11	1338828.50	Картометрический метод	5.0	-
3403	-	-	474595.46	1338829.35	Картометрический метод	5.0	-
3404	-	-	474595.35	1338829.36	Картометрический метод	5.0	-
3405	-	-	474592.27	1338829.54	Картометрический метод	5.0	-
3406	-	-	474589.45	1338789.32	Картометрический метод	5.0	-
3407	-	-	474592.70	1338789.42	Картометрический метод	5.0	-
3408	-	-	474616.56	1338790.12	Картометрический метод	5.0	-
3409	-	-	474636.90	1338789.76	Картометрический метод	5.0	-
3410	-	-	474657.87	1338788.51	Картометрический метод	5.0	-
3411	-	-	474677.98	1338786.10	Картометрический метод	5.0	-
3412	-	-	474699.48	1338783.56	Картометрический метод	5.0	-
3413	-	-	474719.50	1338781.19	Картометрический метод	5.0	-
3414	-	-	474740.58	1338778.71	Картометрический метод	5.0	-

2. Сведения о характерных точках границ объекта

Обозначение характерных точек границ	Существующие координаты, м		Измененные (уточненные) координаты, м		Метод определения координат характерной точки	Средняя квадратическая погрешность положения характерной точки (Mt), м	Описание обозначения точки на местности (при наличии)
	X	Y	X	Y			
1	2	3	4	5	6	7	8
3415	-	-	474757.77	1338776.67	Картометрический метод	5.0	-
3416	-	-	474789.28	1338772.97	Картометрический метод	5.0	-
3392	-	-	474791.14	1338812.25	Картометрический метод	5.0	-
3417	-	-	496749.63	1343639.44	Картометрический метод	5.0	-
3418	-	-	496608.90	1343534.09	Картометрический метод	5.0	-
3419	-	-	496606.57	1343536.47	Картометрический метод	5.0	-
3420	-	-	496605.75	1343531.73	Картометрический метод	5.0	-
3421	-	-	496610.10	1343522.49	Картометрический метод	5.0	-
3422	-	-	496620.59	1343500.22	Картометрический метод	5.0	-
3423	-	-	496632.30	1343475.36	Картометрический метод	5.0	-
3424	-	-	496643.51	1343451.57	Картометрический метод	5.0	-
3425	-	-	496654.51	1343428.22	Картометрический метод	5.0	-
3426	-	-	496665.38	1343405.15	Картометрический метод	5.0	-
3427	-	-	496676.17	1343382.22	Картометрический метод	5.0	-
3428	-	-	496680.97	1343372.04	Картометрический метод	5.0	-
3429	-	-	496684.22	1343373.73	Картометрический метод	5.0	-
3430	-	-	496934.90	1342825.63	Картометрический метод	5.0	-
3431	-	-	496934.87	1342825.61	Картометрический метод	5.0	-
3432	-	-	496942.11	1342809.85	Картометрический метод	5.0	-
3433	-	-	496963.16	1342806.16	Картометрический метод	5.0	-
3434	-	-	496963.63	1342806.08	Картометрический метод	5.0	-
3435	-	-	496984.70	1342837.50	Картометрический метод	5.0	-
3436	-	-	496984.93	1342837.83	Картометрический метод	5.0	-
3437	-	-	496987.31	1342839.02	Картометрический метод	5.0	-
3438	-	-	496960.23	1342889.66	Картометрический метод	5.0	-

2. Сведения о характерных точках границ объекта

Обозначение характерных точек границ	Существующие координаты, м		Измененные (уточненные) координаты, м		Метод определения координат характерной точки	Средняя квадратическая погрешность положения характерной точки (Mt), м	Описание обозначения точки на местности (при наличии)
	X	Y	X	Y			
1	2	3	4	5	6	7	8
3439	-	-	496918.11	1342968.45	Картометрический метод	5.0	-
3440	-	-	496947.41	1342982.42	Картометрический метод	5.0	-
3441	-	-	496974.32	1342995.24	Картометрический метод	5.0	-
3442	-	-	496974.31	1342995.25	Картометрический метод	5.0	-
3443	-	-	496974.64	1342995.40	Картометрический метод	5.0	-
3444	-	-	496920.35	1343066.91	Картометрический метод	5.0	-
3445	-	-	496961.00	1343092.42	Картометрический метод	5.0	-
3446	-	-	496896.56	1343180.41	Картометрический метод	5.0	-
3447	-	-	496934.31	1343204.15	Картометрический метод	5.0	-
3448	-	-	496931.71	1343213.55	Картометрический метод	5.0	-
3449	-	-	496923.15	1343244.54	Картометрический метод	5.0	-
3450	-	-	496919.78	1343275.84	Картометрический метод	5.0	-
3451	-	-	496916.62	1343305.12	Картометрический метод	5.0	-
3452	-	-	496913.78	1343331.48	Картометрический метод	5.0	-
3453	-	-	496911.01	1343357.19	Картометрический метод	5.0	-
3454	-	-	496910.57	1343361.31	Картометрический метод	5.0	-
3455	-	-	496905.99	1343403.74	Картометрический метод	5.0	-
3456	-	-	496903.45	1343427.35	Картометрический метод	5.0	-
3457	-	-	496899.20	1343438.78	Картометрический метод	5.0	-
3458	-	-	496897.80	1343442.56	Картометрический метод	5.0	-
3459	-	-	496889.13	1343465.86	Картометрический метод	5.0	-
3460	-	-	496884.06	1343475.51	Картометрический метод	5.0	-
3461	-	-	496873.39	1343495.83	Картометрический метод	5.0	-
3462	-	-	496868.84	1343504.52	Картометрический метод	5.0	-
3463	-	-	496866.98	1343508.07	Картометрический метод	5.0	-

2. Сведения о характерных точках границ объекта

Обозначение характерных точек границ	Существующие координаты, м		Измененные (уточненные) координаты, м		Метод определения координат характерной точки	Средняя квадратическая погрешность положения характерной точки (Mt), м	Описание обозначения точки на местности (при наличии)
	X	Y	X	Y			
1	2	3	4	5	6	7	8
3464	-	-	496842.57	1343554.58	Картометрический метод	5.0	-
3465	-	-	496841.75	1343556.14	Картометрический метод	5.0	-
3466	-	-	496838.47	1343562.39	Картометрический метод	5.0	-
3467	-	-	496788.29	1343605.92	Картометрический метод	5.0	-
3468	-	-	496770.32	1343621.50	Картометрический метод	5.0	-
3417	-	-	496749.63	1343639.44	Картометрический метод	5.0	-
3469	-	-	496533.48	1343579.31	Картометрический метод	5.0	-
3470	-	-	496549.36	1343599.15	Картометрический метод	5.0	-
3471	-	-	496565.64	1343619.49	Картометрический метод	5.0	-
3472	-	-	496537.20	1343642.36	Картометрический метод	5.0	-
3473	-	-	496530.29	1343641.21	Картометрический метод	5.0	-
3474	-	-	496517.33	1343625.00	Картометрический метод	5.0	-
3475	-	-	496501.32	1343604.99	Картометрический метод	5.0	-
3469	-	-	496533.48	1343579.31	Картометрический метод	5.0	-
3476	-	-	496565.24	1343713.91	Картометрический метод	5.0	-
3477	-	-	496539.99	1343735.29	Картометрический метод	5.0	-
3478	-	-	496512.27	1343758.78	Картометрический метод	5.0	-
3479	-	-	496484.32	1343782.45	Картометрический метод	5.0	-
3480	-	-	496459.28	1343803.66	Картометрический метод	5.0	-
3481	-	-	496451.47	1343801.87	Картометрический метод	5.0	-
3482	-	-	496437.89	1343784.98	Картометрический метод	5.0	-
3483	-	-	496444.13	1343779.97	Картометрический метод	5.0	-
3484	-	-	496441.43	1343776.63	Картометрический метод	5.0	-
3485	-	-	496439.11	1343773.74	Картометрический метод	5.0	-
3486	-	-	496432.88	1343778.75	Картометрический метод	5.0	-

2. Сведения о характерных точках границ объекта

Обозначение характерных точек границ	Существующие координаты, м		Измененные (уточненные) координаты, м		Метод определения координат характерной точки	Средняя квадратическая погрешность положения характерной точки (Mt), м	Описание обозначения точки на местности (при наличии)
	X	Y	X	Y			
1	2	3	4	5	6	7	8
3487	-	-	496419.15	1343761.67	Картометрический метод	5.0	-
3488	-	-	496419.85	1343754.64	Картометрический метод	5.0	-
3489	-	-	496444.94	1343734.47	Картометрический метод	5.0	-
3490	-	-	496473.26	1343711.71	Картометрический метод	5.0	-
3491	-	-	496502.67	1343688.07	Картометрический метод	5.0	-
3492	-	-	496529.07	1343666.85	Картометрический метод	5.0	-
3493	-	-	496536.10	1343667.61	Картометрический метод	5.0	-
3494	-	-	496548.66	1343683.24	Картометрический метод	5.0	-
3495	-	-	496542.49	1343688.21	Картометрический метод	5.0	-
3496	-	-	496545.43	1343691.87	Картометрический метод	5.0	-
3497	-	-	496547.50	1343694.45	Картометрический метод	5.0	-
3498	-	-	496553.69	1343689.48	Картометрический метод	5.0	-
3499	-	-	496566.21	1343705.07	Картометрический метод	5.0	-
3476	-	-	496565.24	1343713.91	Картометрический метод	5.0	-
3500	-	-	471503.66	1344770.32	Картометрический метод	5.0	-
3501	-	-	471499.01	1344778.33	Картометрический метод	5.0	-
3502	-	-	471529.44	1344798.08	Картометрический метод	5.0	-
3503	-	-	471534.12	1344790.48	Картометрический метод	5.0	-
3504	-	-	471542.65	1344796.12	Картометрический метод	5.0	-
3505	-	-	471530.87	1344815.08	Картометрический метод	5.0	-
3506	-	-	471560.06	1344834.67	Картометрический метод	5.0	-
3507	-	-	471575.57	1344813.34	Картометрический метод	5.0	-
3508	-	-	471564.94	1344806.12	Картометрический метод	5.0	-
3509	-	-	471598.73	1344800.93	Картометрический метод	5.0	-
3510	-	-	471702.75	1344786.02	Картометрический метод	5.0	-

2. Сведения о характерных точках границ объекта

Обозначение характерных точек границ	Существующие координаты, м		Измененные (уточненные) координаты, м		Метод определения координат характерной точки	Средняя квадратическая погрешность положения характерной точки (Mt), м	Описание обозначения точки на местности (при наличии)
	X	Y	X	Y			
1	2	3	4	5	6	7	8
3511	-	-	471707.31	1344794.46	Картометрический метод	5.0	-
3512	-	-	471705.38	1344794.74	Картометрический метод	5.0	-
3513	-	-	471693.78	1344796.40	Картометрический метод	5.0	-
3514	-	-	471693.89	1344825.98	Картометрический метод	5.0	-
3515	-	-	471711.80	1344821.74	Картометрический метод	5.0	-
3516	-	-	471717.08	1344853.19	Картометрический метод	5.0	-
3517	-	-	471737.39	1344850.13	Картометрический метод	5.0	-
3518	-	-	471873.91	1344830.35	Картометрический метод	5.0	-
3519	-	-	471884.66	1344828.73	Картометрический метод	5.0	-
3520	-	-	471899.03	1344825.94	Картометрический метод	5.0	-
3521	-	-	471906.56	1344895.30	Картометрический метод	5.0	-
3522	-	-	471907.76	1344907.23	Картометрический метод	5.0	-
3523	-	-	471910.63	1344936.12	Картометрический метод	5.0	-
3524	-	-	471913.76	1344967.77	Картометрический метод	5.0	-
3525	-	-	471911.26	1344977.05	Картометрический метод	5.0	-
3526	-	-	471916.47	1344986.35	Картометрический метод	5.0	-
3527	-	-	471921.10	1344998.98	Картометрический метод	5.0	-
3528	-	-	471943.10	1345040.62	Картометрический метод	5.0	-
3529	-	-	471951.54	1345056.58	Картометрический метод	5.0	-
3530	-	-	471957.50	1345067.49	Картометрический метод	5.0	-
3531	-	-	471954.34	1345068.99	Картометрический метод	5.0	-
3532	-	-	471953.24	1345066.67	Картометрический метод	5.0	-
3533	-	-	471945.89	1345068.68	Картометрический метод	5.0	-
3534	-	-	471962.15	1345113.10	Картометрический метод	5.0	-
3535	-	-	471942.45	1345119.50	Картометрический метод	5.0	-

2. Сведения о характерных точках границ объекта

Обозначение характерных точек границ	Существующие координаты, м		Измененные (уточненные) координаты, м		Метод определения координат характерной точки	Средняя квадратическая погрешность положения характерной точки (Mt), м	Описание обозначения точки на местности (при наличии)
	X	Y	X	Y			
1	2	3	4	5	6	7	8
3536	-	-	471938.60	1345108.04	Картометрический метод	5.0	-
3537	-	-	471921.06	1345121.06	Картометрический метод	5.0	-
3538	-	-	471897.84	1345127.41	Картометрический метод	5.0	-
3539	-	-	471894.78	1345114.81	Картометрический метод	5.0	-
3540	-	-	471872.37	1345125.55	Картометрический метод	5.0	-
3541	-	-	471870.66	1345116.90	Картометрический метод	5.0	-
3542	-	-	471840.79	1345122.39	Картометрический метод	5.0	-
3543	-	-	471793.24	1345133.58	Картометрический метод	5.0	-
3544	-	-	471789.72	1345133.75	Картометрический метод	5.0	-
3545	-	-	471778.74	1345119.77	Картометрический метод	5.0	-
3546	-	-	471777.30	1345120.84	Картометрический метод	5.0	-
3547	-	-	471771.62	1345113.94	Картометрический метод	5.0	-
3548	-	-	471758.19	1345124.85	Картометрический метод	5.0	-
3549	-	-	471744.84	1345135.90	Картометрический метод	5.0	-
3550	-	-	471748.41	1345140.27	Картометрический метод	5.0	-
3551	-	-	471738.53	1345148.55	Картометрический метод	5.0	-
3552	-	-	471732.95	1345153.23	Картометрический метод	5.0	-
3553	-	-	471727.45	1345157.84	Картометрический метод	5.0	-
3554	-	-	471716.76	1345166.81	Картометрический метод	5.0	-
3555	-	-	471708.77	1345156.85	Картометрический метод	5.0	-
3556	-	-	471694.05	1345170.31	Картометрический метод	5.0	-
3557	-	-	471701.60	1345179.55	Картометрический метод	5.0	-
3558	-	-	471695.39	1345184.73	Картометрический метод	5.0	-
3559	-	-	471672.54	1345203.78	Картометрический метод	5.0	-
3560	-	-	471661.36	1345213.87	Картометрический метод	5.0	-

2. Сведения о характерных точках границ объекта							
Обозначение характерных точек границ	**Существующие координаты, м**		**Измененные (уточненные) координаты, м**		**Метод определения координат характерной точки**	**Средняя квадратическая погрешность положения характерной точки (Mt), м**	**Описание обозначения точки на местности (при наличии)**
	X	**Y**	**X**	**Y**			
1	**2**	**3**	**4**	**5**	**6**	**7**	**8**
3561	-	-	471657.18	1345217.76	Картометрический метод	5.0	-
3562	-	-	471646.60	1345227.18	Картометрический метод	5.0	-
3563	-	-	471641.23	1345231.95	Картометрический метод	5.0	-
3564	-	-	471635.23	1345224.63	Картометрический метод	5.0	-
3565	-	-	471626.35	1345232.44	Картометрический метод	5.0	-
3566	-	-	471626.40	1345232.50	Картометрический метод	5.0	-
3567	-	-	471634.03	1345240.50	Картометрический метод	5.0	-
3568	-	-	471634.38	1345240.86	Картометрический метод	5.0	-
3569	-	-	471635.61	1345242.16	Картометрический метод	5.0	-
3570	-	-	471634.68	1345242.96	Картометрический метод	5.0	-
3571	-	-	471632.98	1345244.42	Картометрический метод	5.0	-
3572	-	-	471631.97	1345245.45	Картометрический метод	5.0	-
3573	-	-	471665.60	1345277.87	Картометрический метод	5.0	-
3574	-	-	471712.15	1345322.85	Картометрический метод	5.0	-
3575	-	-	471716.21	1345326.76	Картометрический метод	5.0	-
3576	-	-	471737.02	1345348.62	Картометрический метод	5.0	-
3577	-	-	471741.33	1345344.99	Картометрический метод	5.0	-
3578	-	-	471748.96	1345338.55	Картометрический метод	5.0	-
3579	-	-	471753.71	1345334.54	Картометрический метод	5.0	-
3580	-	-	471871.58	1345232.95	Картометрический метод	5.0	-
3581	-	-	471879.25	1345226.22	Картометрический метод	5.0	-
3582	-	-	471879.30	1345226.18	Картометрический метод	5.0	-
3583	-	-	471879.43	1345227.06	Картометрический метод	5.0	-
3584	-	-	471887.37	1345219.32	Картометрический метод	5.0	-
3585	-	-	471901.35	1345312.50	Картометрический метод	5.0	-

2. Сведения о характерных точках границ объекта

Обозначение характерных точек границ	Существующие координаты, м		Измененные (уточненные) координаты, м		Метод определения координат характерной точки	Средняя квадратическая погрешность положения характерной точки (Mt), м	Описание обозначения точки на местности (при наличии)
	X	Y	X	Y			
1	2	3	4	5	6	7	8
3586	-	-	471913.75	1345392.01	Картометрический метод	5.0	-
3587	-	-	471926.93	1345472.94	Картометрический метод	5.0	-
3588	-	-	471941.51	1345576.46	Картометрический метод	5.0	-
3589	-	-	471943.04	1345587.18	Картометрический метод	5.0	-
3590	-	-	471944.40	1345596.66	Картометрический метод	5.0	-
3591	-	-	471961.33	1345714.85	Картометрический метод	5.0	-
3592	-	-	471964.57	1345736.32	Картометрический метод	5.0	-
3593	-	-	471964.68	1345737.02	Картометрический метод	5.0	-
3594	-	-	471970.86	1345774.58	Картометрический метод	5.0	-
3595	-	-	471977.73	1345816.34	Картометрический метод	5.0	-
3596	-	-	471984.62	1345858.21	Картометрический метод	5.0	-
3597	-	-	471956.58	1345862.98	Картометрический метод	5.0	-
3598	-	-	471928.54	1345867.76	Картометрический метод	5.0	-
3599	-	-	471905.45	1345871.69	Картометрический метод	5.0	-
3600	-	-	471891.40	1345868.72	Картометрический метод	5.0	-
3601	-	-	471828.76	1345879.90	Картометрический метод	5.0	-
3602	-	-	471827.37	1345880.15	Картометрический метод	5.0	-
3603	-	-	471754.25	1345893.20	Картометрический метод	5.0	-
3604	-	-	471756.17	1345912.42	Картометрический метод	5.0	-
3605	-	-	471756.09	1345937.75	Картометрический метод	5.0	-
3606	-	-	471756.04	1345952.91	Картометрический метод	5.0	-
3607	-	-	471756.04	1345952.93	Картометрический метод	5.0	-
3608	-	-	471756.02	1345960.21	Картометрический метод	5.0	-
3609	-	-	471762.06	1346003.92	Картометрический метод	5.0	-
3610	-	-	471747.01	1346006.52	Картометрический метод	5.0	-

2. Сведения о характерных точках границ объекта							
Обозначение характерных точек границ	**Существующие координаты, м**		**Измененные (уточненные) координаты, м**		**Метод определения координат характерной точки**	**Средняя квадратическая погрешность положения характерной точки (Mt), м**	**Описание обозначения точки на местности (при наличии)**
	X	**Y**	**X**	**Y**			
1	**2**	**3**	**4**	**5**	**6**	**7**	**8**
3611	-	-	471731.97	1346009.11	Картометрический метод	5.0	-
3612	-	-	471717.48	1346011.60	Картометрический метод	5.0	-
3613	-	-	471714.15	1346011.98	Картометрический метод	5.0	-
3614	-	-	471696.19	1346013.98	Картометрический метод	5.0	-
3615	-	-	471692.62	1346013.22	Картометрический метод	5.0	-
3616	-	-	471669.27	1346008.23	Картометрический метод	5.0	-
3617	-	-	471640.34	1346002.05	Картометрический метод	5.0	-
3618	-	-	471627.74	1345999.36	Картометрический метод	5.0	-
3619	-	-	471594.01	1345992.16	Картометрический метод	5.0	-
3620	-	-	471565.74	1345986.12	Картометрический метод	5.0	-
3621	-	-	471553.16	1345983.43	Картометрический метод	5.0	-
3622	-	-	471501.19	1345972.33	Картометрический метод	5.0	-
3623	-	-	471481.71	1345968.17	Картометрический метод	5.0	-
3624	-	-	471449.29	1345964.17	Картометрический метод	5.0	-
3625	-	-	471434.91	1345958.18	Картометрический метод	5.0	-
3626	-	-	471402.56	1345951.27	Картометрический метод	5.0	-
3627	-	-	471370.30	1345944.38	Картометрический метод	5.0	-
3628	-	-	471344.34	1345938.84	Картометрический метод	5.0	-
3629	-	-	471343.04	1345938.56	Картометрический метод	5.0	-
3630	-	-	471341.99	1345943.31	Картометрический метод	5.0	-
3631	-	-	471340.08	1345942.94	Картометрический метод	5.0	-
3632	-	-	471442.19	1345552.14	Картометрический метод	5.0	-
3633	-	-	471376.81	1345473.23	Картометрический метод	5.0	-
3634	-	-	471376.05	1345472.31	Картометрический метод	5.0	-
3635	-	-	471373.67	1345474.33	Картометрический метод	5.0	-

2. Сведения о характерных точках границ объекта							
Обозначение характерных точек границ	**Существующие координаты, м**		**Измененные (уточненные) координаты, м**		**Метод определения координат характерной точки**	**Средняя квадратическая погрешность положения характерной точки (Mt), м**	**Описание обозначения точки на местности (при наличии)**
	X	**Y**	**X**	**Y**			
1	**2**	**3**	**4**	**5**	**6**	**7**	**8**
3636	-	-	471361.24	1345459.42	Картометрический метод	5.0	-
3637	-	-	471361.44	1345459.26	Картометрический метод	5.0	-
3638	-	-	471349.04	1345444.87	Картометрический метод	5.0	-
3639	-	-	471336.77	1345430.70	Картометрический метод	5.0	-
3640	-	-	471336.55	1345427.47	Картометрический метод	5.0	-
3641	-	-	471338.04	1345426.16	Картометрический метод	5.0	-
3642	-	-	471333.51	1345420.66	Картометрический метод	5.0	-
3643	-	-	471330.83	1345422.91	Картометрический метод	5.0	-
3644	-	-	471317.73	1345407.56	Картометрический метод	5.0	-
3645	-	-	471316.34	1345407.68	Картометрический метод	5.0	-
3646	-	-	471303.94	1345393.26	Картометрический метод	5.0	-
3647	-	-	471308.06	1345389.77	Картометрический метод	5.0	-
3648	-	-	471295.74	1345374.81	Картометрический метод	5.0	-
3649	-	-	471279.17	1345394.41	Картометрический метод	5.0	-
3650	-	-	471275.18	1345389.66	Картометрический метод	5.0	-
3651	-	-	471272.06	1345394.83	Картометрический метод	5.0	-
3652	-	-	471232.25	1345368.40	Картометрический метод	5.0	-
3653	-	-	471248.02	1345342.83	Картометрический метод	5.0	-
3654	-	-	471258.85	1345350.19	Картометрический метод	5.0	-
3655	-	-	471272.02	1345329.74	Картометрический метод	5.0	-
3656	-	-	471263.18	1345322.75	Картометрический метод	5.0	-
3657	-	-	471275.41	1345304.37	Картометрический метод	5.0	-
3658	-	-	471278.29	1345299.82	Картометрический метод	5.0	-
3659	-	-	471286.59	1345286.69	Картометрический метод	5.0	-
3660	-	-	471295.34	1345293.54	Картометрический метод	5.0	-

2. Сведения о характерных точках границ объекта

Обозначение характерных точек границ	Существующие координаты, м		Измененные (уточненные) координаты, м		Метод определения координат характерной точки	Средняя квадратическая погрешность положения характерной точки (Mt), м	Описание обозначения точки на местности (при наличии)
	X	Y	X	Y			
1	2	3	4	5	6	7	8
3661	-	-	471306.43	1345276.31	Картометрический метод	5.0	-
3662	-	-	471297.20	1345268.82	Картометрический метод	5.0	-
3663	-	-	471318.25	1345233.36	Картометрический метод	5.0	-
3664	-	-	471328.79	1345241.60	Картометрический метод	5.0	-
3665	-	-	471339.13	1345225.54	Картометрический метод	5.0	-
3666	-	-	471327.94	1345217.05	Картометрический метод	5.0	-
3667	-	-	471338.50	1345201.57	Картометрический метод	5.0	-
3668	-	-	471339.38	1345201.36	Картометрический метод	5.0	-
3669	-	-	471349.76	1345209.04	Картометрический метод	5.0	-
3670	-	-	471359.36	1345194.14	Картометрический метод	5.0	-
3671	-	-	471348.13	1345186.23	Картометрический метод	5.0	-
3672	-	-	471355.58	1345174.52	Картометрический метод	5.0	-
3673	-	-	471358.01	1345170.70	Картометрический метод	5.0	-
3674	-	-	471365.42	1345158.06	Картометрический метод	5.0	-
3675	-	-	471367.56	1345154.41	Картометрический метод	5.0	-
3676	-	-	471366.77	1345153.87	Картометрический метод	5.0	-
3677	-	-	471374.00	1345141.33	Картометрический метод	5.0	-
3678	-	-	471377.00	1345135.95	Картометрический метод	5.0	-
3679	-	-	471391.39	1345144.41	Картометрический метод	5.0	-
3680	-	-	471412.94	1345110.95	Картометрический метод	5.0	-
3681	-	-	471413.01	1345110.84	Картометрический метод	5.0	-
3682	-	-	471399.66	1345101.42	Картометрический метод	5.0	-
3683	-	-	471403.40	1345095.95	Картометрический метод	5.0	-
3684	-	-	471410.99	1345086.09	Картометрический метод	5.0	-
3685	-	-	471413.14	1345087.56	Картометрический метод	5.0	-

2. Сведения о характерных точках границ объекта							
Обозначение характерных точек границ	**Существующие координаты, м**		**Измененные (уточненные) координаты, м**		**Метод определения координат характерной точки**	**Средняя квадратическая погрешность положения характерной точки (Mt), м**	**Описание обозначения точки на местности (при наличии)**
	X	**Y**	**X**	**Y**			
1	**2**	**3**	**4**	**5**	**6**	**7**	**8**
3686	-	-	471418.84	1345079.58	Картометрический метод	5.0	-
3687	-	-	471429.79	1345064.25	Картометрический метод	5.0	-
3688	-	-	471439.44	1345066.77	Картометрический метод	5.0	-
3689	-	-	471452.38	1345045.20	Картометрический метод	5.0	-
3690	-	-	471415.73	1345050.55	Картометрический метод	5.0	-
3691	-	-	471415.12	1345049.90	Картометрический метод	5.0	-
3692	-	-	471414.55	1345049.35	Картометрический метод	5.0	-
3693	-	-	471411.74	1345047.16	Картометрический метод	5.0	-
3694	-	-	471419.21	1345046.11	Картометрический метод	5.0	-
3695	-	-	471416.28	1345017.25	Картометрический метод	5.0	-
3696	-	-	471417.54	1345017.80	Картометрический метод	5.0	-
3697	-	-	471418.50	1345026.47	Картометрический метод	5.0	-
3698	-	-	471432.39	1345026.47	Картометрический метод	5.0	-
3699	-	-	471438.23	1345032.62	Картометрический метод	5.0	-
3700	-	-	471438.23	1345042.07	Картометрический метод	5.0	-
3701	-	-	471480.82	1345034.81	Картометрический метод	5.0	-
3702	-	-	471477.97	1345032.56	Картометрический метод	5.0	-
3703	-	-	471477.96	1345032.57	Картометрический метод	5.0	-
3704	-	-	471451.17	1345011.48	Картометрический метод	5.0	-
3705	-	-	471445.06	1345021.36	Картометрический метод	5.0	-
3706	-	-	471414.44	1345002.75	Картометрический метод	5.0	-
3707	-	-	471413.05	1344985.41	Картометрический метод	5.0	-
3708	-	-	471424.74	1344966.63	Картометрический метод	5.0	-
3709	-	-	471444.96	1344934.14	Картометрический метод	5.0	-
3710	-	-	471417.68	1344918.37	Картометрический метод	5.0	-

2. Сведения о характерных точках границ объекта							
Обозначение характерных точек границ	**Существующие координаты, м**		**Измененные (уточненные) координаты, м**		**Метод определения координат характерной точки**	**Средняя квадратическая погрешность положения характерной точки (Mt), м**	**Описание обозначения точки на местности (при наличии)**
	X	**Y**	**X**	**Y**			
1	**2**	**3**	**4**	**5**	**6**	**7**	**8**
3711	-	-	471426.74	1344902.75	Картометрический метод	5.0	-
3712	-	-	471437.65	1344883.97	Картометрический метод	5.0	-
3713	-	-	471457.66	1344849.52	Картометрический метод	5.0	-
3714	-	-	471478.58	1344809.05	Картометрический метод	5.0	-
3715	-	-	471485.30	1344798.83	Картометрический метод	5.0	-
3716	-	-	471502.26	1344769.40	Картометрический метод	5.0	-
3500	-	-	471503.66	1344770.32	Картометрический метод	5.0	-
3717	-	-	471788.74	1345112.34	Картометрический метод	5.0	-
3718	-	-	471795.50	1345106.81	Картометрический метод	5.0	-
3719	-	-	471784.72	1345107.19	Картометрический метод	5.0	-
3720	-	-	471788.69	1345112.38	Картометрический метод	5.0	-
3717	-	-	471788.74	1345112.34	Картометрический метод	5.0	-
3721	-	-	473233.81	1338211.85	Картометрический метод	5.0	-
3722	-	-	473242.37	1338232.28	Картометрический метод	5.0	-
3723	-	-	473203.03	1338252.27	Картометрический метод	5.0	-
3724	-	-	473193.35	1338234.09	Картометрический метод	5.0	-
3721	-	-	473233.81	1338211.85	Картометрический метод	5.0	-
3725	-	-	471476.44	1343584.21	Картометрический метод	5.0	-
3726	-	-	471477.14	1343600.82	Картометрический метод	5.0	-
3727	-	-	471479.04	1343602.53	Картометрический метод	5.0	-
3728	-	-	471490.22	1343612.85	Картометрический метод	5.0	-
3729	-	-	471499.98	1343621.39	Картометрический метод	5.0	-
3730	-	-	471499.52	1343621.81	Картометрический метод	5.0	-
3731	-	-	471507.40	1343629.17	Картометрический метод	5.0	-
3732	-	-	471510.81	1343634.11	Картометрический метод	5.0	-

2. Сведения о характерных точках границ объекта

Обозначение характерных точек границ	Существующие координаты, м		Измененные (уточненные) координаты, м		Метод определения координат характерной точки	Средняя квадратическая погрешность положения характерной точки (Mt), м	Описание обозначения точки на местности (при наличии)
	X	Y	X	Y			
1	2	3	4	5	6	7	8
3733	-	-	471498.60	1343622.92	Картометрический метод	5.0	-
3734	-	-	471492.23	1343629.84	Картометрический метод	5.0	-
3735	-	-	471481.24	1343621.48	Картометрический метод	5.0	-
3736	-	-	471478.30	1343647.52	Картометрический метод	5.0	-
3737	-	-	471475.79	1343644.88	Картометрический метод	5.0	-
3738	-	-	471476.77	1343640.96	Картометрический метод	5.0	-
3739	-	-	471477.42	1343626.47	Картометрический метод	5.0	-
3740	-	-	471475.99	1343583.50	Картометрический метод	5.0	-
3725	-	-	471476.44	1343584.21	Картометрический метод	5.0	-
3741	-	-	471536.71	1343704.03	Картометрический метод	5.0	-
3742	-	-	471530.07	1343703.44	Картометрический метод	5.0	-
3743	-	-	471547.63	1343687.56	Картометрический метод	5.0	-
3744	-	-	471550.53	1343691.77	Картометрический метод	5.0	-
3741	-	-	471536.71	1343704.03	Картометрический метод	5.0	-
3745	-	-	471725.59	1343757.37	Картометрический метод	5.0	-
3746	-	-	471705.80	1343782.54	Картометрический метод	5.0	-
3747	-	-	471728.57	1343786.62	Картометрический метод	5.0	-
3748	-	-	471649.20	1343784.25	Картометрический метод	5.0	-
3749	-	-	471637.61	1343785.38	Картометрический метод	5.0	-
3750	-	-	471647.69	1343779.18	Картометрический метод	5.0	-
3751	-	-	471645.60	1343754.27	Картометрический метод	5.0	-
3752	-	-	471633.53	1343755.59	Картометрический метод	5.0	-
3753	-	-	471631.52	1343752.53	Картометрический метод	5.0	-
3754	-	-	471646.23	1343744.99	Картометрический метод	5.0	-
3755	-	-	471618.05	1343703.00	Картометрический метод	5.0	-

2. Сведения о характерных точках границ объекта

Обозначение характерных точек границ	Существующие координаты, м		Измененные (уточненные) координаты, м		Метод определения координат характерной точки	Средняя квадратическая погрешность положения характерной точки (Mt), м	Описание обозначения точки на местности (при наличии)
	X	Y	X	Y			
1	2	3	4	5	6	7	8
3756	-	-	471620.69	1343701.57	Картометрический метод	5.0	-
3757	-	-	471628.50	1343710.07	Картометрический метод	5.0	-
3758	-	-	471650.59	1343690.69	Картометрический метод	5.0	-
3759	-	-	471644.87	1343684.76	Картометрический метод	5.0	-
3760	-	-	471650.01	1343681.04	Картометрический метод	5.0	-
3761	-	-	471691.22	1343732.05	Картометрический метод	5.0	-
3745	-	-	471725.59	1343757.37	Картометрический метод	5.0	-
3762	-	-	471647.64	1343777.08	Картометрический метод	5.0	-
3763	-	-	471647.50	1343776.86	Картометрический метод	5.0	-
3764	-	-	471647.52	1343777.15	Картометрический метод	5.0	-
3762	-	-	471647.64	1343777.08	Картометрический метод	5.0	-
3765	-	-	471751.65	1343776.57	Картометрический метод	5.0	-
3766	-	-	471729.67	1343810.10	Картометрический метод	5.0	-
3767	-	-	471728.57	1343786.62	Картометрический метод	5.0	-
3768	-	-	471742.17	1343778.78	Картометрический метод	5.0	-
3769	-	-	471749.36	1343774.88	Картометрический метод	5.0	-
3765	-	-	471751.65	1343776.57	Картометрический метод	5.0	-
3770	-	-	470068.16	1336937.55	Картометрический метод	5.0	-
3771	-	-	470063.98	1336890.85	Картометрический метод	5.0	-
3772	-	-	470093.97	1336887.79	Картометрический метод	5.0	-
3773	-	-	470093.91	1336881.11	Картометрический метод	5.0	-
3774	-	-	470096.30	1336881.01	Картометрический метод	5.0	-
3775	-	-	470096.12	1336846.49	Картометрический метод	5.0	-
3776	-	-	470126.29	1336847.20	Картометрический метод	5.0	-
3777	-	-	470126.53	1336836.77	Картометрический метод	5.0	-

2. Сведения о характерных точках границ объекта

Обозначение характерных точек границ	Существующие координаты, м		Измененные (уточненные) координаты, м		Метод определения координат характерной точки	Средняя квадратическая погрешность положения характерной точки (Mt), м	Описание обозначения точки на местности (при наличии)
	X	Y	X	Y			
1	2	3	4	5	6	7	8
3778	-	-	470125.58	1336820.30	Картометрический метод	5.0	-
3779	-	-	470125.16	1336812.95	Картометрический метод	5.0	-
3780	-	-	470124.72	1336795.28	Картометрический метод	5.0	-
3781	-	-	470123.90	1336769.98	Картометрический метод	5.0	-
3782	-	-	470123.39	1336745.00	Картометрический метод	5.0	-
3783	-	-	470123.29	1336744.81	Картометрический метод	5.0	-
3784	-	-	470099.06	1336744.24	Картометрический метод	5.0	-
3785	-	-	470100.04	1336717.64	Картометрический метод	5.0	-
3786	-	-	470097.34	1336717.58	Картометрический метод	5.0	-
3787	-	-	470100.76	1336663.54	Картометрический метод	5.0	-
3788	-	-	470102.05	1336663.49	Картометрический метод	5.0	-
3789	-	-	470102.28	1336657.15	Картометрический метод	5.0	-
3790	-	-	470280.35	1336706.80	Картометрический метод	5.0	-
3791	-	-	470308.75	1336714.72	Картометрический метод	5.0	-
3792	-	-	470296.21	1336799.75	Картометрический метод	5.0	-
3793	-	-	470291.49	1336831.78	Картометрический метод	5.0	-
3794	-	-	470247.44	1336872.55	Картометрический метод	5.0	-
3795	-	-	470197.78	1336885.94	Картометрический метод	5.0	-
3796	-	-	470165.09	1336917.69	Картометрический метод	5.0	-
3797	-	-	470161.04	1336919.43	Картометрический метод	5.0	-
3798	-	-	470155.49	1336924.52	Картометрический метод	5.0	-
3799	-	-	470158.26	1336957.98	Картометрический метод	5.0	-
3800	-	-	470155.12	1336961.93	Картометрический метод	5.0	-
3801	-	-	470105.77	1336966.00	Картометрический метод	5.0	-
3802	-	-	470101.79	1336964.07	Картометрический метод	5.0	-

2. Сведения о характерных точках границ объекта

Обозначение характерных точек границ	Существующие координаты, м		Измененные (уточненные) координаты, м		Метод определения координат характерной точки	Средняя квадратическая погрешность положения характерной точки (Mt), м	Описание обозначения точки на местности (при наличии)
	X	Y	X	Y			
1	2	3	4	5	6	7	8
3803	-	-	470064.81	1336938.06	Картометрический метод	5.0	-
3804	-	-	470064.79	1336937.82	Картометрический метод	5.0	-
3770	-	-	470068.16	1336937.55	Картометрический метод	5.0	-
3805	-	-	473280.77	1338267.02	Картометрический метод	5.0	-
3806	-	-	473298.59	1338276.62	Картометрический метод	5.0	-
3807	-	-	473316.41	1338286.22	Картометрический метод	5.0	-
3808	-	-	473298.30	1338319.68	Картометрический метод	5.0	-
3809	-	-	473282.62	1338310.96	Картометрический метод	5.0	-
3810	-	-	473263.73	1338301.24	Картометрический метод	5.0	-
3811	-	-	473274.82	1338279.73	Картометрический метод	5.0	-
3805	-	-	473280.77	1338267.02	Картометрический метод	5.0	-
3812	-	-	473873.50	1338778.32	Картометрический метод	5.0	-
3813	-	-	473882.83	1338803.17	Картометрический метод	5.0	-
3814	-	-	473851.01	1338812.96	Картометрический метод	5.0	-
3815	-	-	473849.85	1338809.56	Картометрический метод	5.0	-
3816	-	-	473845.72	1338811.35	Картометрический метод	5.0	-
3817	-	-	473834.82	1338774.16	Картометрический метод	5.0	-
3818	-	-	473837.34	1338773.08	Картометрический метод	5.0	-
3819	-	-	473867.50	1338761.01	Картометрический метод	5.0	-
3812	-	-	473873.50	1338778.32	Картометрический метод	5.0	-
3820	-	-	473957.09	1339071.26	Картометрический метод	5.0	-
3821	-	-	473981.35	1339115.28	Картометрический метод	5.0	-
3822	-	-	474013.19	1339167.55	Картометрический метод	5.0	-
3823	-	-	474021.57	1339169.94	Картометрический метод	5.0	-
3824	-	-	474050.79	1339157.65	Картометрический метод	5.0	-

2. Сведения о характерных точках границ объекта							
Обозначение характерных точек границ	**Существующие координаты, м**		**Измененные (уточненные) координаты, м**		**Метод определения координат характерной точки**	**Средняя квадратическая погрешность положения характерной точки (Mt), м**	**Описание обозначения точки на местности (при наличии)**
	X	**Y**	**X**	**Y**			
1	**2**	**3**	**4**	**5**	**6**	**7**	**8**
3825	-	-	474033.46	1339168.77	Картометрический метод	5.0	-
3826	-	-	474020.34	1339177.95	Картометрический метод	5.0	-
3827	-	-	474019.31	1339176.67	Картометрический метод	5.0	-
3828	-	-	473955.61	1339084.01	Картометрический метод	5.0	-
3820	-	-	473957.09	1339071.26	Картометрический метод	5.0	-
3829	-	-	470713.93	1341975.44	Картометрический метод	5.0	-
3830	-	-	470722.43	1341983.94	Картометрический метод	5.0	-
3831	-	-	470712.31	1341995.13	Картометрический метод	5.0	-
3832	-	-	470704.74	1341984.64	Картометрический метод	5.0	-
3829	-	-	470713.93	1341975.44	Картометрический метод	5.0	-
3833	-	-	471916.55	1339038.73	Картометрический метод	5.0	-
3834	-	-	471928.81	1339051.64	Картометрический метод	5.0	-
3835	-	-	471938.22	1339071.28	Картометрический метод	5.0	-
3836	-	-	471895.63	1339096.32	Картометрический метод	5.0	-
3837	-	-	471894.76	1339102.35	Картометрический метод	5.0	-
3838	-	-	471895.86	1339103.41	Картометрический метод	5.0	-
3839	-	-	471893.76	1339104.85	Картометрический метод	5.0	-
3840	-	-	472107.35	1339310.03	Картометрический метод	5.0	-
3841	-	-	472146.95	1339270.43	Картометрический метод	5.0	-
3842	-	-	472154.43	1339280.59	Картометрический метод	5.0	-
3843	-	-	472151.92	1339282.01	Картометрический метод	5.0	-
3844	-	-	472183.47	1339328.41	Картометрический метод	5.0	-
3845	-	-	472182.33	1339329.26	Картометрический метод	5.0	-
3846	-	-	472183.11	1339330.41	Картометрический метод	5.0	-
3847	-	-	472162.82	1339347.22	Картометрический метод	5.0	-

2. Сведения о характерных точках границ объекта

Обозначение характерных точек границ	Существующие координаты, м		Измененные (уточненные) координаты, м		Метод определения координат характерной точки	Средняя квадратическая погрешность положения характерной точки (Mt), м	Описание обозначения точки на местности (при наличии)
	X	Y	X	Y			
1	2	3	4	5	6	7	8
3848	-	-	472161.49	1339345.38	Картометрический метод	5.0	-
3849	-	-	472146.21	1339362.36	Картометрический метод	5.0	-
3850	-	-	472136.14	1339363.53	Картометрический метод	5.0	-
3851	-	-	472134.94	1339364.42	Картометрический метод	5.0	-
3852	-	-	472087.99	1339369.16	Картометрический метод	5.0	-
3853	-	-	472070.68	1339369.06	Картометрический метод	5.0	-
3854	-	-	471971.65	1339434.34	Картометрический метод	5.0	-
3855	-	-	471951.93	1339447.21	Картометрический метод	5.0	-
3856	-	-	471887.42	1339495.67	Картометрический метод	5.0	-
3857	-	-	471843.22	1339525.57	Картометрический метод	5.0	-
3858	-	-	471840.56	1339527.36	Картометрический метод	5.0	-
3859	-	-	471833.77	1339531.95	Картометрический метод	5.0	-
3860	-	-	471798.20	1339514.21	Картометрический метод	5.0	-
3861	-	-	471799.70	1339510.92	Картометрический метод	5.0	-
3862	-	-	471789.97	1339505.44	Картометрический метод	5.0	-
3863	-	-	471788.34	1339508.28	Картометрический метод	5.0	-
3864	-	-	471767.82	1339494.92	Картометрический метод	5.0	-
3865	-	-	471752.48	1339485.63	Картометрический метод	5.0	-
3866	-	-	471749.40	1339483.60	Картометрический метод	5.0	-
3867	-	-	471728.90	1339470.10	Картометрический метод	5.0	-
3868	-	-	471709.48	1339457.22	Картометрический метод	5.0	-
3869	-	-	471712.12	1339453.65	Картометрический метод	5.0	-
3870	-	-	471699.42	1339444.00	Картометрический метод	5.0	-
3871	-	-	471685.36	1339434.20	Картометрический метод	5.0	-
3872	-	-	471682.52	1339438.70	Картометрический метод	5.0	-

2. Сведения о характерных точках границ объекта

Обозначение характерных точек границ	Существующие координаты, м		Измененные (уточненные) координаты, м		Метод определения координат характерной точки	Средняя квадратическая погрешность положения характерной точки (Mt), м	Описание обозначения точки на местности (при наличии)
	X	Y	X	Y			
1	2	3	4	5	6	7	8
3873	-	-	471670.72	1339430.57	Картометрический метод	5.0	-
3874	-	-	471666.61	1339427.74	Картометрический метод	5.0	-
3875	-	-	471665.00	1339426.62	Картометрический метод	5.0	-
3876	-	-	471652.60	1339418.09	Картометрический метод	5.0	-
3877	-	-	471651.67	1339417.44	Картометрический метод	5.0	-
3878	-	-	471638.72	1339404.83	Картометрический метод	5.0	-
3879	-	-	471640.90	1339401.65	Картометрический метод	5.0	-
3880	-	-	471636.94	1339397.84	Картометрический метод	5.0	-
3881	-	-	471640.28	1339392.98	Картометрический метод	5.0	-
3882	-	-	471644.83	1339395.94	Картометрический метод	5.0	-
3883	-	-	471655.91	1339379.83	Картометрический метод	5.0	-
3884	-	-	471678.45	1339338.10	Картометрический метод	5.0	-
3885	-	-	471739.41	1339234.29	Картометрический метод	5.0	-
3886	-	-	471848.18	1339057.98	Картометрический метод	5.0	-
3887	-	-	471879.20	1339062.48	Картометрический метод	5.0	-
3888	-	-	471888.63	1339055.05	Картометрический метод	5.0	-
3889	-	-	471889.61	1339054.28	Картометрический метод	5.0	-
3890	-	-	471889.62	1339054.28	Картометрический метод	5.0	-
3891	-	-	471901.98	1339044.54	Картометрический метод	5.0	-
3892	-	-	471903.95	1339046.98	Картометрический метод	5.0	-
3833	-	-	471916.55	1339038.73	Картометрический метод	5.0	-
3893	-	-	476567.44	1341682.73	Картометрический метод	5.0	-
3894	-	-	476561.50	1341685.11	Картометрический метод	5.0	-
3895	-	-	476565.97	1341710.22	Картометрический метод	5.0	-
3896	-	-	476522.84	1341724.09	Картометрический метод	5.0	-

2. Сведения о характерных точках границ объекта

Обозначение характерных точек границ	Существующие координаты, м		Измененные (уточненные) координаты, м		Метод определения координат характерной точки	Средняя квадратическая погрешность положения характерной точки (Mt), м	Описание обозначения точки на местности (при наличии)
	X	Y	X	Y			
1	2	3	4	5	6	7	8
3897	-	-	476516.46	1341727.31	Картометрический метод	5.0	-
3898	-	-	476500.48	1341735.36	Картометрический метод	5.0	-
3899	-	-	476471.47	1341742.59	Картометрический метод	5.0	-
3900	-	-	476470.93	1341742.72	Картометрический метод	5.0	-
3901	-	-	476396.79	1341799.75	Картометрический метод	5.0	-
3902	-	-	476396.32	1341800.11	Картометрический метод	5.0	-
3903	-	-	476396.50	1341800.47	Картометрический метод	5.0	-
3904	-	-	476428.56	1341863.27	Картометрический метод	5.0	-
3905	-	-	476453.77	1341912.65	Картометрический метод	5.0	-
3906	-	-	476466.98	1341938.47	Картометрический метод	5.0	-
3907	-	-	476468.32	1341941.08	Картометрический метод	5.0	-
3908	-	-	476421.20	1341948.67	Картометрический метод	5.0	-
3909	-	-	476399.56	1341947.18	Картометрический метод	5.0	-
3910	-	-	476379.88	1341945.83	Картометрический метод	5.0	-
3911	-	-	476366.45	1341944.91	Картометрический метод	5.0	-
3912	-	-	476319.33	1341948.33	Картометрический метод	5.0	-
3913	-	-	476301.35	1341953.38	Картометрический метод	5.0	-
3914	-	-	476301.23	1341953.97	Картометрический метод	5.0	-
3915	-	-	476301.02	1341955.06	Картометрический метод	5.0	-
3916	-	-	476291.56	1341955.30	Картометрический метод	5.0	-
3917	-	-	476284.37	1341957.72	Картометрический метод	5.0	-
3918	-	-	476287.86	1341972.67	Картометрический метод	5.0	-
3919	-	-	476293.94	1341981.16	Картометрический метод	5.0	-
3920	-	-	476381.19	1342074.92	Картометрический метод	5.0	-
3921	-	-	476418.79	1342117.56	Картометрический метод	5.0	-

2. Сведения о характерных точках границ объекта

Обозначение характерных точек границ	Существующие координаты, м		Измененные (уточненные) координаты, м		Метод определения координат характерной точки	Средняя квадратическая погрешность положения характерной точки (Mt), м	Описание обозначения точки на местности (при наличии)
	X	Y	X	Y			
1	2	3	4	5	6	7	8
3922	-	-	476356.02	1342127.40	Картометрический метод	5.0	-
3923	-	-	476348.02	1342126.63	Картометрический метод	5.0	-
3924	-	-	476334.13	1342130.83	Картометрический метод	5.0	-
3925	-	-	476245.21	1342144.76	Картометрический метод	5.0	-
3926	-	-	476237.61	1342145.23	Картометрический метод	5.0	-
3927	-	-	476169.64	1342156.54	Картометрический метод	5.0	-
3928	-	-	476168.71	1342156.75	Картометрический метод	5.0	-
3929	-	-	476141.75	1342160.97	Картометрический метод	5.0	-
3930	-	-	476141.58	1342161.00	Картометрический метод	5.0	-
3931	-	-	476088.77	1342168.84	Картометрический метод	5.0	-
3932	-	-	476086.98	1342169.18	Картометрический метод	5.0	-
3933	-	-	476064.27	1342172.80	Картометрический метод	5.0	-
3934	-	-	476064.15	1342172.50	Картометрический метод	5.0	-
3935	-	-	476033.35	1342177.07	Картометрический метод	5.0	-
3936	-	-	476023.03	1342070.32	Картометрический метод	5.0	-
3937	-	-	476023.00	1342070.18	Картометрический метод	5.0	-
3938	-	-	476019.63	1342043.63	Картометрический метод	5.0	-
3939	-	-	476019.54	1342043.23	Картометрический метод	5.0	-
3940	-	-	476015.95	1342027.70	Картометрический метод	5.0	-
3941	-	-	476017.57	1342027.35	Картометрический метод	5.0	-
3942	-	-	476017.53	1342027.08	Картометрический метод	5.0	-
3943	-	-	476015.83	1342027.44	Картометрический метод	5.0	-
3944	-	-	476010.48	1342005.08	Картометрический метод	5.0	-
3945	-	-	476008.13	1341984.36	Картометрический метод	5.0	-
3946	-	-	476005.25	1341959.07	Картометрический метод	5.0	-

2. Сведения о характерных точках границ объекта

Обозначение характерных точек границ	Существующие координаты, м		Измененные (уточненные) координаты, м		Метод определения координат характерной точки	Средняя квадратическая погрешность положения характерной точки (Mt), м	Описание обозначения точки на местности (при наличии)
	X	Y	X	Y			
1	2	3	4	5	6	7	8
3947	-	-	476000.02	1341913.06	Картометрический метод	5.0	-
3948	-	-	475999.99	1341910.34	Картометрический метод	5.0	-
3949	-	-	475998.62	1341882.62	Картометрический метод	5.0	-
3950	-	-	475995.79	1341827.46	Картометрический метод	5.0	-
3951	-	-	475991.21	1341718.27	Картометрический метод	5.0	-
3952	-	-	476119.89	1341686.96	Картометрический метод	5.0	-
3953	-	-	476246.58	1341659.49	Картометрический метод	5.0	-
3954	-	-	476289.99	1341645.57	Картометрический метод	5.0	-
3955	-	-	476297.37	1341644.64	Картометрический метод	5.0	-
3956	-	-	476321.02	1341643.35	Картометрический метод	5.0	-
3957	-	-	476451.79	1341615.00	Картометрический метод	5.0	-
3958	-	-	476555.33	1341595.43	Картометрический метод	5.0	-
3959	-	-	476566.74	1341677.27	Картометрический метод	5.0	-
3893	-	-	476567.44	1341682.73	Картометрический метод	5.0	-
3960	-	-	477606.80	1336842.68	Картометрический метод	5.0	-
3961	-	-	477594.46	1336861.67	Картометрический метод	5.0	-
3962	-	-	477596.04	1336835.06	Картометрический метод	5.0	-
3963	-	-	477590.96	1336805.29	Картометрический метод	5.0	-
3964	-	-	477591.01	1336805.11	Картометрический метод	5.0	-
3965	-	-	477614.33	1336817.59	Картометрический метод	5.0	-
3960	-	-	477606.80	1336842.68	Картометрический метод	5.0	-
3966	-	-	475928.71	1336590.33	Картометрический метод	5.0	-
3967	-	-	475948.48	1336570.07	Картометрический метод	5.0	-
3968	-	-	475950.33	1336568.37	Картометрический метод	5.0	-
3969	-	-	475950.69	1336569.09	Картометрический метод	5.0	-

2. Сведения о характерных точках границ объекта

Обозначение характерных точек границ	Существующие координаты, м		Измененные (уточненные) координаты, м		Метод определения координат характерной точки	Средняя квадратическая погрешность положения характерной точки (Mt), м	Описание обозначения точки на местности (при наличии)
	X	Y	X	Y			
1	2	3	4	5	6	7	8
3970	-	-	475961.93	1336557.84	Картометрический метод	5.0	-
3971	-	-	475976.97	1336544.45	Картометрический метод	5.0	-
3972	-	-	475990.89	1336571.70	Картометрический метод	5.0	-
3973	-	-	475991.78	1336573.46	Картометрический метод	5.0	-
3974	-	-	475999.87	1336589.48	Картометрический метод	5.0	-
3975	-	-	476009.26	1336608.19	Картометрический метод	5.0	-
3976	-	-	476008.02	1336609.86	Картометрический метод	5.0	-
3977	-	-	475978.40	1336623.38	Картометрический метод	5.0	-
3978	-	-	475951.66	1336636.24	Картометрический метод	5.0	-
3979	-	-	475942.94	1336617.72	Картометрический метод	5.0	-
3966	-	-	475928.71	1336590.33	Картометрический метод	5.0	-
3980	-	-	475925.04	1336594.76	Картометрический метод	5.0	-
3981	-	-	475922.29	1336598.08	Картометрический метод	5.0	-
3982	-	-	475934.00	1336621.28	Картометрический метод	5.0	-
3983	-	-	475943.28	1336639.67	Картометрический метод	5.0	-
3984	-	-	475916.79	1336654.70	Картометрический метод	5.0	-
3985	-	-	475890.68	1336669.38	Картометрический метод	5.0	-
3986	-	-	475890.67	1336669.39	Картометрический метод	5.0	-
3987	-	-	475875.41	1336646.28	Картометрический метод	5.0	-
3988	-	-	475875.42	1336646.26	Картометрический метод	5.0	-
3989	-	-	475885.05	1336635.79	Картометрический метод	5.0	-
3980	-	-	475925.04	1336594.76	Картометрический метод	5.0	-
3990	-	-	475919.88	1336603.32	Картометрический метод	5.0	-
3991	-	-	475918.63	1336601.88	Картометрический метод	5.0	-
3992	-	-	475915.66	1336604.83	Картометрический метод	5.0	-

2. Сведения о характерных точках границ объекта							
Обозначение характерных точек границ	**Существующие координаты, м**		**Измененные (уточненные) координаты, м**		**Метод определения координат характерной точки**	**Средняя квадратическая погрешность положения характерной точки (Mt), м**	**Описание обозначения точки на местности (при наличии)**
	X	**Y**	**X**	**Y**			
1	**2**	**3**	**4**	**5**	**6**	**7**	**8**
3993	-	-	475917.07	1336606.32	Картометрический метод	5.0	-
3990	-	-	475919.88	1336603.32	Картометрический метод	5.0	-
3994	-	-	478334.37	1336374.10	Картометрический метод	5.0	-
3995	-	-	478327.66	1336382.20	Картометрический метод	5.0	-
3996	-	-	478315.17	1336398.17	Картометрический метод	5.0	-
3997	-	-	478321.48	1336405.05	Картометрический метод	5.0	-
3998	-	-	478315.33	1336410.68	Картометрический метод	5.0	-
3999	-	-	478287.91	1336433.03	Картометрический метод	5.0	-
4000	-	-	478275.11	1336449.41	Картометрический метод	5.0	-
4001	-	-	478261.38	1336455.50	Картометрический метод	5.0	-
4002	-	-	478261.01	1336454.97	Картометрический метод	5.0	-
4003	-	-	478258.08	1336457.36	Картометрический метод	5.0	-
4004	-	-	478249.77	1336448.52	Картометрический метод	5.0	-
4005	-	-	478231.60	1336430.05	Картометрический метод	5.0	-
4006	-	-	478215.34	1336412.96	Картометрический метод	5.0	-
4007	-	-	478213.11	1336410.62	Картометрический метод	5.0	-
4008	-	-	478195.88	1336426.11	Картометрический метод	5.0	-
4009	-	-	478196.42	1336426.89	Картометрический метод	5.0	-
4010	-	-	478195.27	1336436.45	Картометрический метод	5.0	-
4011	-	-	478199.14	1336442.74	Картометрический метод	5.0	-
4012	-	-	478218.76	1336474.79	Картометрический метод	5.0	-
4013	-	-	478213.29	1336503.02	Картометрический метод	5.0	-
4014	-	-	478210.68	1336508.46	Картометрический метод	5.0	-
4015	-	-	478212.09	1336516.48	Картометрический метод	5.0	-
4016	-	-	478202.68	1336525.10	Картометрический метод	5.0	-

2. Сведения о характерных точках границ объекта

Обозначение характерных точек границ	Существующие координаты, м		Измененные (уточненные) координаты, м		Метод определения координат характерной точки	Средняя квадратическая погрешность положения характерной точки (Mt), м	Описание обозначения точки на местности (при наличии)
	X	Y	X	Y			
1	2	3	4	5	6	7	8
4017	-	-	478201.64	1336527.28	Картометрический метод	5.0	-
4018	-	-	478198.67	1336533.59	Картометрический метод	5.0	-
4019	-	-	478199.14	1336538.50	Картометрический метод	5.0	-
4020	-	-	478191.54	1336548.72	Картометрический метод	5.0	-
4021	-	-	478186.29	1336559.87	Картометрический метод	5.0	-
4022	-	-	478183.29	1336563.23	Картометрический метод	5.0	-
4023	-	-	478199.98	1336584.08	Картометрический метод	5.0	-
4024	-	-	478179.46	1336604.26	Картометрический метод	5.0	-
4025	-	-	478162.33	1336622.24	Картометрический метод	5.0	-
4026	-	-	478147.81	1336606.03	Картометрический метод	5.0	-
4027	-	-	478134.41	1336630.86	Картометрический метод	5.0	-
4028	-	-	478127.56	1336647.97	Картометрический метод	5.0	-
4029	-	-	478121.01	1336664.18	Картометрический метод	5.0	-
4030	-	-	478093.23	1336687.87	Картометрический метод	5.0	-
4031	-	-	478053.37	1336726.15	Картометрический метод	5.0	-
4032	-	-	478044.08	1336725.12	Картометрический метод	5.0	-
4033	-	-	478042.25	1336726.55	Картометрический метод	5.0	-
4034	-	-	478022.90	1336742.08	Картометрический метод	5.0	-
4035	-	-	478004.06	1336759.34	Картометрический метод	5.0	-
4036	-	-	477985.52	1336773.26	Картометрический метод	5.0	-
4037	-	-	477976.23	1336786.92	Картометрический метод	5.0	-
4038	-	-	477978.62	1336796.22	Картометрический метод	5.0	-
4039	-	-	477968.57	1336798.20	Картометрический метод	5.0	-
4040	-	-	477960.73	1336809.73	Картометрический метод	5.0	-
4041	-	-	477938.93	1336777.89	Картометрический метод	5.0	-

2. Сведения о характерных точках границ объекта

Обозначение характерных точек границ	Существующие координаты, м		Измененные (уточненные) координаты, м		Метод определения координат характерной точки	Средняя квадратическая погрешность положения характерной точки (Mt), м	Описание обозначения точки на местности (при наличии)
	X	Y	X	Y			
1	2	3	4	5	6	7	8
4042	-	-	477938.37	1336777.27	Картометрический метод	5.0	-
4043	-	-	477938.47	1336776.89	Картометрический метод	5.0	-
4044	-	-	477957.32	1336739.86	Картометрический метод	5.0	-
4045	-	-	477938.93	1336706.34	Картометрический метод	5.0	-
4046	-	-	477926.85	1336690.95	Картометрический метод	5.0	-
4047	-	-	477918.24	1336680.86	Картометрический метод	5.0	-
4048	-	-	477849.46	1336612.90	Картометрический метод	5.0	-
4049	-	-	477810.22	1336574.36	Картометрический метод	5.0	-
4050	-	-	477825.63	1336556.89	Картометрический метод	5.0	-
4051	-	-	477836.34	1336544.76	Картометрический метод	5.0	-
4052	-	-	477855.70	1336526.28	Картометрический метод	5.0	-
4053	-	-	477856.86	1336527.57	Картометрический метод	5.0	-
4054	-	-	477857.32	1336527.09	Картометрический метод	5.0	-
4055	-	-	477855.71	1336525.29	Картометрический метод	5.0	-
4056	-	-	477873.36	1336508.94	Картометрический метод	5.0	-
4057	-	-	477891.11	1336492.33	Картометрический метод	5.0	-
4058	-	-	477904.50	1336479.67	Картометрический метод	5.0	-
4059	-	-	477904.68	1336479.48	Картометрический метод	5.0	-
4060	-	-	477909.20	1336475.22	Картометрический метод	5.0	-
4061	-	-	477922.69	1336462.35	Картометрический метод	5.0	-
4062	-	-	477926.94	1336458.34	Картометрический метод	5.0	-
4063	-	-	477952.44	1336430.91	Картометрический метод	5.0	-
4064	-	-	477961.32	1336421.87	Картометрический метод	5.0	-
4065	-	-	477961.08	1336421.61	Картометрический метод	5.0	-
4066	-	-	477964.94	1336418.18	Картометрический метод	5.0	-

2. Сведения о характерных точках границ объекта							
Обозначение характерных точек границ	**Существующие координаты, м**		**Измененные (уточненные) координаты, м**		**Метод определения координат характерной точки**	**Средняя квадратическая погрешность положения характерной точки (Mt), м**	**Описание обозначения точки на местности (при наличии)**
	X	**Y**	**X**	**Y**			
1	**2**	**3**	**4**	**5**	**6**	**7**	**8**
4067	-	-	477968.64	1336414.42	Картометрический метод	5.0	-
4068	-	-	477986.23	1336397.68	Картометрический метод	5.0	-
4069	-	-	478025.09	1336360.41	Картометрический метод	5.0	-
4070	-	-	478040.67	1336345.13	Картометрический метод	5.0	-
4071	-	-	478032.63	1336336.44	Картометрический метод	5.0	-
4072	-	-	478040.90	1336330.38	Картометрический метод	5.0	-
4073	-	-	478058.11	1336339.09	Картометрический метод	5.0	-
4074	-	-	478060.26	1336327.98	Картометрический метод	5.0	-
4075	-	-	478062.64	1336325.45	Картометрический метод	5.0	-
4076	-	-	478071.98	1336317.67	Картометрический метод	5.0	-
4077	-	-	478080.32	1336311.62	Картометрический метод	5.0	-
4078	-	-	478081.48	1336312.99	Картометрический метод	5.0	-
4079	-	-	478117.21	1336279.55	Картометрический метод	5.0	-
4080	-	-	478135.19	1336260.70	Картометрический метод	5.0	-
4081	-	-	478126.58	1336251.69	Картометрический метод	5.0	-
4082	-	-	478134.15	1336245.37	Картометрический метод	5.0	-
4083	-	-	478141.57	1336255.17	Картометрический метод	5.0	-
4084	-	-	478179.97	1336224.67	Картометрический метод	5.0	-
3994	-	-	478334.37	1336374.10	Картометрический метод	5.0	-
4085	-	-	480120.09	1338009.20	Картометрический метод	5.0	-
4086	-	-	480166.73	1338038.28	Картометрический метод	5.0	-
4087	-	-	480179.25	1338047.48	Картометрический метод	5.0	-
4088	-	-	480144.79	1338076.34	Картометрический метод	5.0	-
4089	-	-	480142.34	1338078.33	Картометрический метод	5.0	-
4090	-	-	480142.98	1338080.42	Картометрический метод	5.0	-

2. Сведения о характерных точках границ объекта							
Обозначение характерных точек границ	**Существующие координаты, м**		**Измененные (уточненные) координаты, м**		**Метод определения координат характерной точки**	**Средняя квадратическая погрешность положения характерной точки (Mt), м**	**Описание обозначения точки на местности (при наличии)**
	X	**Y**	**X**	**Y**			
1	**2**	**3**	**4**	**5**	**6**	**7**	**8**
4091	-	-	480144.17	1338084.30	Картометрический метод	5.0	-
4092	-	-	480121.97	1338102.29	Картометрический метод	5.0	-
4093	-	-	480099.31	1338120.65	Картометрический метод	5.0	-
4094	-	-	480099.31	1338120.70	Картометрический метод	5.0	-
4095	-	-	480099.29	1338120.71	Картометрический метод	5.0	-
4096	-	-	480099.02	1338120.93	Картометрический метод	5.0	-
4097	-	-	480099.00	1338121.49	Картометрический метод	5.0	-
4098	-	-	480098.87	1338124.53	Картометрический метод	5.0	-
4099	-	-	480098.12	1338142.00	Картометрический метод	5.0	-
4100	-	-	480097.78	1338146.37	Картометрический метод	5.0	-
4101	-	-	480097.16	1338154.33	Картометрический метод	5.0	-
4102	-	-	480100.07	1338170.87	Картометрический метод	5.0	-
4103	-	-	480097.75	1338185.12	Картометрический метод	5.0	-
4104	-	-	480095.04	1338201.74	Картометрический метод	5.0	-
4105	-	-	480095.04	1338201.75	Картометрический метод	5.0	-
4106	-	-	480094.57	1338204.63	Картометрический метод	5.0	-
4107	-	-	480092.36	1338279.87	Картометрический метод	5.0	-
4108	-	-	480125.70	1338286.58	Картометрический метод	5.0	-
4109	-	-	480126.87	1338286.97	Картометрический метод	5.0	-
4110	-	-	480128.54	1338287.50	Картометрический метод	5.0	-
4111	-	-	480128.71	1338287.53	Картометрический метод	5.0	-
4112	-	-	480141.40	1338290.07	Картометрический метод	5.0	-
4113	-	-	480169.24	1338295.62	Картометрический метод	5.0	-
4114	-	-	480193.56	1338300.48	Картометрический метод	5.0	-
4115	-	-	480192.80	1338357.14	Картометрический метод	5.0	-

2. Сведения о характерных точках границ объекта

Обозначение характерных точек границ	Существующие координаты, м		Измененные (уточненные) координаты, м		Метод определения координат характерной точки	Средняя квадратическая погрешность положения характерной точки (Mt), м	Описание обозначения точки на местности (при наличии)
	X	Y	X	Y			
1	2	3	4	5	6	7	8
4116	-	-	480192.40	1338362.93	Картометрический метод	5.0	-
4117	-	-	480191.63	1338374.15	Картометрический метод	5.0	-
4118	-	-	480191.59	1338374.77	Картометрический метод	5.0	-
4119	-	-	480176.42	1338391.75	Картометрический метод	5.0	-
4120	-	-	480175.96	1338394.51	Картометрический метод	5.0	-
4121	-	-	480164.34	1338404.09	Картометрический метод	5.0	-
4122	-	-	480162.09	1338405.95	Картометрический метод	5.0	-
4123	-	-	480151.51	1338416.40	Картометрический метод	5.0	-
4124	-	-	480130.30	1338439.19	Картометрический метод	5.0	-
4125	-	-	480114.21	1338456.31	Картометрический метод	5.0	-
4126	-	-	480103.10	1338472.40	Картометрический метод	5.0	-
4127	-	-	480093.30	1338499.23	Картометрический метод	5.0	-
4128	-	-	480092.27	1338509.22	Картометрический метод	5.0	-
4129	-	-	480090.57	1338517.75	Картометрический метод	5.0	-
4130	-	-	480090.86	1338519.50	Картометрический метод	5.0	-
4131	-	-	480090.27	1338530.58	Картометрический метод	5.0	-
4132	-	-	480086.47	1338542.49	Картометрический метод	5.0	-
4133	-	-	480080.65	1338551.03	Картометрический метод	5.0	-
4134	-	-	480080.33	1338551.19	Картометрический метод	5.0	-
4135	-	-	480074.14	1338554.36	Картометрический метод	5.0	-
4136	-	-	480068.50	1338556.32	Картометрический метод	5.0	-
4137	-	-	480062.34	1338557.51	Картометрический метод	5.0	-
4138	-	-	480057.57	1338557.67	Картометрический метод	5.0	-
4139	-	-	480057.46	1338557.66	Картометрический метод	5.0	-
4140	-	-	480041.79	1338556.71	Картометрический метод	5.0	-

2. Сведения о характерных точках границ объекта							
Обозначение характерных точек границ	**Существующие координаты, м**		**Измененные (уточненные) координаты, м**		**Метод определения координат характерной точки**	**Средняя квадратическая погрешность положения характерной точки (Mt), м**	**Описание обозначения точки на местности (при наличии)**
	X	**Y**	**X**	**Y**			
1	**2**	**3**	**4**	**5**	**6**	**7**	**8**
4141	-	-	480020.58	1338554.92	Картометрический метод	5.0	-
4142	-	-	480004.86	1338553.59	Картометрический метод	5.0	-
4143	-	-	480000.47	1338553.13	Картометрический метод	5.0	-
4144	-	-	479997.45	1338552.82	Картометрический метод	5.0	-
4145	-	-	479982.55	1338549.46	Картометрический метод	5.0	-
4146	-	-	479981.34	1338546.59	Картометрический метод	5.0	-
4147	-	-	479981.56	1338533.00	Картометрический метод	5.0	-
4148	-	-	479964.35	1338533.31	Картометрический метод	5.0	-
4149	-	-	479963.24	1338533.28	Картометрический метод	5.0	-
4150	-	-	479945.24	1338532.81	Картометрический метод	5.0	-
4151	-	-	479902.76	1338531.69	Картометрический метод	5.0	-
4152	-	-	479932.76	1338267.48	Картометрический метод	5.0	-
4153	-	-	479940.04	1338215.73	Картометрический метод	5.0	-
4154	-	-	479947.73	1338157.91	Картометрический метод	5.0	-
4155	-	-	479952.22	1338093.27	Картометрический метод	5.0	-
4156	-	-	479958.30	1338062.34	Картометрический метод	5.0	-
4157	-	-	479958.24	1338043.53	Картометрический метод	5.0	-
4158	-	-	479961.97	1338043.58	Картометрический метод	5.0	-
4159	-	-	479969.45	1337991.43	Картометрический метод	5.0	-
4085	-	-	480120.09	1338009.20	Картометрический метод	5.0	-
4160	-	-	480148.99	1340012.41	Картометрический метод	5.0	-
4161	-	-	480142.44	1340009.54	Картометрический метод	5.0	-
4162	-	-	480130.38	1340001.83	Картометрический метод	5.0	-
4163	-	-	480119.45	1339993.51	Картометрический метод	5.0	-
4164	-	-	480107.24	1339985.12	Картометрический метод	5.0	-

2. Сведения о характерных точках границ объекта							
Обозначение характерных точек границ	**Существующие координаты, м**		**Измененные (уточненные) координаты, м**		**Метод определения координат характерной точки**	**Средняя квадратическая погрешность положения характерной точки (Mt), м**	**Описание обозначения точки на местности (при наличии)**
	X	**Y**	**X**	**Y**			
1	**2**	**3**	**4**	**5**	**6**	**7**	**8**
4165	-	-	480084.93	1339969.45	Картометрический метод	5.0	-
4166	-	-	480086.98	1339966.81	Картометрический метод	5.0	-
4167	-	-	480074.75	1339956.03	Картометрический метод	5.0	-
4168	-	-	480066.28	1339950.51	Картометрический метод	5.0	-
4169	-	-	480064.03	1339953.62	Картометрический метод	5.0	-
4170	-	-	480041.25	1339937.74	Картометрический метод	5.0	-
4171	-	-	480011.10	1339918.08	Картометрический метод	5.0	-
4172	-	-	480024.95	1339901.70	Картометрический метод	5.0	-
4173	-	-	480037.11	1339886.95	Картометрический метод	5.0	-
4174	-	-	480054.10	1339897.06	Картометрический метод	5.0	-
4175	-	-	480060.37	1339902.17	Картометрический метод	5.0	-
4176	-	-	480063.63	1339905.73	Картометрический метод	5.0	-
4177	-	-	480064.33	1339906.41	Картометрический метод	5.0	-
4178	-	-	480065.73	1339907.75	Картометрический метод	5.0	-
4179	-	-	480067.87	1339905.33	Картометрический метод	5.0	-
4180	-	-	480068.36	1339904.65	Картометрический метод	5.0	-
4181	-	-	480069.11	1339903.75	Картометрический метод	5.0	-
4182	-	-	480071.08	1339901.42	Картометрический метод	5.0	-
4183	-	-	480072.45	1339899.14	Картометрический метод	5.0	-
4184	-	-	480074.42	1339896.98	Картометрический метод	5.0	-
4185	-	-	480076.23	1339894.20	Картометрический метод	5.0	-
4186	-	-	480077.88	1339891.61	Картометрический метод	5.0	-
4187	-	-	480095.67	1339905.00	Картометрический метод	5.0	-
4188	-	-	480114.38	1339918.02	Картометрический метод	5.0	-
4189	-	-	480119.11	1339921.47	Картометрический метод	5.0	-

2. Сведения о характерных точках границ объекта							
Обозначение характерных точек границ	**Существующие координаты, м**		**Измененные (уточненные) координаты, м**		**Метод определения координат характерной точки**	**Средняя квадратическая погрешность положения характерной точки (Mt), м**	**Описание обозначения точки на местности (при наличии)**
	X	**Y**	**X**	**Y**			
1	**2**	**3**	**4**	**5**	**6**	**7**	**8**
4190	-	-	480132.74	1339931.58	Картометрический метод	5.0	-
4191	-	-	480150.85	1339945.01	Картометрический метод	5.0	-
4192	-	-	480170.21	1339957.31	Картометрический метод	5.0	-
4193	-	-	480190.00	1339970.59	Картометрический метод	5.0	-
4194	-	-	480183.64	1339980.42	Картометрический метод	5.0	-
4195	-	-	480171.51	1339998.23	Картометрический метод	5.0	-
4196	-	-	480154.25	1340010.88	Картометрический метод	5.0	-
4160	-	-	480148.99	1340012.41	Картометрический метод	5.0	-
4197	-	-	479647.32	1340312.48	Картометрический метод	5.0	-
4198	-	-	479662.54	1340318.47	Картометрический метод	5.0	-
4199	-	-	479668.75	1340324.68	Картометрический метод	5.0	-
4200	-	-	479672.05	1340337.89	Картометрический метод	5.0	-
4201	-	-	479677.56	1340339.00	Картометрический метод	5.0	-
4202	-	-	479680.31	1340339.56	Картометрический метод	5.0	-
4203	-	-	479680.44	1340339.49	Картометрический метод	5.0	-
4204	-	-	479684.19	1340337.76	Картометрический метод	5.0	-
4205	-	-	479686.73	1340352.55	Картометрический метод	5.0	-
4206	-	-	479692.46	1340350.41	Картометрический метод	5.0	-
4207	-	-	479725.26	1340338.13	Картометрический метод	5.0	-
4208	-	-	479730.66	1340355.98	Картометрический метод	5.0	-
4209	-	-	479749.25	1340341.15	Картометрический метод	5.0	-
4210	-	-	479757.35	1340363.39	Картометрический метод	5.0	-
4211	-	-	479761.30	1340374.26	Картометрический метод	5.0	-
4212	-	-	479762.95	1340399.04	Картометрический метод	5.0	-
4213	-	-	479763.16	1340404.95	Картометрический метод	5.0	-

2. Сведения о характерных точках границ объекта							
Обозначение характерных точек границ	**Существующие координаты, м**		**Измененные (уточненные) координаты, м**		**Метод определения координат характерной точки**	**Средняя квадратическая погрешность положения характерной точки (Mt), м**	**Описание обозначения точки на местности (при наличии)**
	X	**Y**	**X**	**Y**			
1	**2**	**3**	**4**	**5**	**6**	**7**	**8**
4214	-	-	479764.03	1340429.34	Картометрический метод	5.0	-
4215	-	-	479758.01	1340415.88	Картометрический метод	5.0	-
4216	-	-	479729.28	1340425.82	Картометрический метод	5.0	-
4217	-	-	479722.59	1340428.12	Картометрический метод	5.0	-
4218	-	-	479728.01	1340458.49	Картометрический метод	5.0	-
4219	-	-	479736.17	1340454.56	Картометрический метод	5.0	-
4220	-	-	479741.40	1340476.40	Картометрический метод	5.0	-
4221	-	-	479765.55	1340467.29	Картометрический метод	5.0	-
4222	-	-	479765.55	1340467.32	Картометрический метод	5.0	-
4223	-	-	479766.25	1340483.34	Картометрический метод	5.0	-
4224	-	-	479765.15	1340509.77	Картометрический метод	5.0	-
4225	-	-	479764.60	1340522.98	Картометрический метод	5.0	-
4226	-	-	479764.60	1340522.99	Картометрический метод	5.0	-
4227	-	-	479790.85	1340512.25	Картометрический метод	5.0	-
4228	-	-	479790.82	1340515.61	Картометрический метод	5.0	-
4229	-	-	479797.02	1340513.54	Картометрический метод	5.0	-
4230	-	-	479798.80	1340519.65	Картометрический метод	5.0	-
4231	-	-	479803.42	1340518.01	Картометрический метод	5.0	-
4232	-	-	479834.13	1340641.55	Картометрический метод	5.0	-
4233	-	-	479834.01	1340650.23	Картометрический метод	5.0	-
4234	-	-	479817.45	1340722.00	Картометрический метод	5.0	-
4235	-	-	479813.99	1340715.26	Картометрический метод	5.0	-
4236	-	-	479796.03	1340663.89	Картометрический метод	5.0	-
4237	-	-	479790.24	1340637.97	Картометрический метод	5.0	-
4238	-	-	479778.72	1340623.60	Картометрический метод	5.0	-

2. Сведения о характерных точках границ объекта							
Обозначение характерных точек границ	**Существующие координаты, м**		**Измененные (уточненные) координаты, м**		**Метод определения координат характерной точки**	**Средняя квадратическая погрешность положения характерной точки (Mt), м**	**Описание обозначения точки на местности (при наличии)**
	X	**Y**	**X**	**Y**			
1	**2**	**3**	**4**	**5**	**6**	**7**	**8**
4239	-	-	479763.40	1340622.07	Картометрический метод	5.0	-
4240	-	-	479754.68	1340615.53	Картометрический метод	5.0	-
4241	-	-	479744.76	1340613.89	Картометрический метод	5.0	-
4242	-	-	479739.81	1340625.45	Картометрический метод	5.0	-
4243	-	-	479731.54	1340676.70	Картометрический метод	5.0	-
4244	-	-	479723.29	1340756.01	Картометрический метод	5.0	-
4245	-	-	479723.29	1340756.03	Картометрический метод	5.0	-
4246	-	-	479723.29	1340789.06	Картометрический метод	5.0	-
4247	-	-	479723.29	1340789.08	Картометрический метод	5.0	-
4248	-	-	479734.85	1340800.64	Картометрический метод	5.0	-
4249	-	-	479738.36	1340803.32	Картометрический метод	5.0	-
4250	-	-	479743.54	1340813.03	Картометрический метод	5.0	-
4251	-	-	479760.17	1340825.74	Картометрический метод	5.0	-
4252	-	-	479762.27	1340826.86	Картометрический метод	5.0	-
4253	-	-	479759.65	1340845.26	Картометрический метод	5.0	-
4254	-	-	479748.07	1340932.85	Картометрический метод	5.0	-
4255	-	-	479673.70	1340954.34	Картометрический метод	5.0	-
4256	-	-	479654.51	1341056.68	Картометрический метод	5.0	-
4257	-	-	479613.59	1341069.23	Картометрический метод	5.0	-
4258	-	-	479529.92	1341088.20	Картометрический метод	5.0	-
4259	-	-	479462.87	1341115.47	Картометрический метод	5.0	-
4260	-	-	479390.06	1341137.81	Картометрический метод	5.0	-
4261	-	-	479329.60	1341140.08	Картометрический метод	5.0	-
4262	-	-	479315.94	1341141.34	Картометрический метод	5.0	-
4263	-	-	479316.44	1341143.31	Картометрический метод	5.0	-

2. Сведения о характерных точках границ объекта							
Обозначение характерных точек границ	**Существующие координаты, м**		**Измененные (уточненные) координаты, м**		**Метод определения координат характерной точки**	**Средняя квадратическая погрешность положения характерной точки (Mt), м**	**Описание обозначения точки на местности (при наличии)**
	X	**Y**	**X**	**Y**			
1	**2**	**3**	**4**	**5**	**6**	**7**	**8**
4264	-	-	479288.71	1341147.08	Картометрический метод	5.0	-
4265	-	-	479264.44	1341150.48	Картометрический метод	5.0	-
4266	-	-	479233.75	1341154.82	Картометрический метод	5.0	-
4267	-	-	479231.63	1341188.87	Картометрический метод	5.0	-
4268	-	-	479230.73	1341196.09	Картометрический метод	5.0	-
4269	-	-	479210.01	1341210.99	Картометрический метод	5.0	-
4270	-	-	479209.87	1341216.86	Картометрический метод	5.0	-
4271	-	-	479209.30	1341217.10	Картометрический метод	5.0	-
4272	-	-	479209.56	1341230.07	Картометрический метод	5.0	-
4273	-	-	479207.98	1341297.85	Картометрический метод	5.0	-
4274	-	-	479197.40	1341313.07	Картометрический метод	5.0	-
4275	-	-	479158.84	1341320.82	Картометрический метод	5.0	-
4276	-	-	479156.80	1341323.97	Картометрический метод	5.0	-
4277	-	-	479148.53	1341336.69	Картометрический метод	5.0	-
4278	-	-	479137.24	1341361.52	Картометрический метод	5.0	-
4279	-	-	479152.75	1341490.03	Картометрический метод	5.0	-
4280	-	-	479152.46	1341490.53	Картометрический метод	5.0	-
4281	-	-	479150.85	1341493.35	Картометрический метод	5.0	-
4282	-	-	479139.51	1341495.36	Картометрический метод	5.0	-
4283	-	-	479139.65	1341501.85	Картометрический метод	5.0	-
4284	-	-	479105.72	1341501.36	Картометрический метод	5.0	-
4285	-	-	479088.34	1341504.45	Картометрический метод	5.0	-
4286	-	-	479052.60	1341510.81	Картометрический метод	5.0	-
4287	-	-	479052.57	1341512.18	Картометрический метод	5.0	-
4288	-	-	479023.11	1341516.87	Картометрический метод	5.0	-

2. Сведения о характерных точках границ объекта							
Обозначение характерных точек границ	**Существующие координаты, м**		**Измененные (уточненные) координаты, м**		**Метод определения координат характерной точки**	**Средняя квадратическая погрешность положения характерной точки (Mt), м**	**Описание обозначения точки на местности (при наличии)**
	X	**Y**	**X**	**Y**			
1	**2**	**3**	**4**	**5**	**6**	**7**	**8**
4289	-	-	479022.53	1341516.16	Картометрический метод	5.0	-
4290	-	-	479007.68	1341518.80	Картометрический метод	5.0	-
4291	-	-	479007.68	1341471.39	Картометрический метод	5.0	-
4292	-	-	479011.38	1341407.08	Картометрический метод	5.0	-
4293	-	-	479012.15	1341393.75	Картометрический метод	5.0	-
4294	-	-	479013.56	1341369.40	Картометрический метод	5.0	-
4295	-	-	479014.74	1341367.79	Картометрический метод	5.0	-
4296	-	-	479021.37	1341358.76	Картометрический метод	5.0	-
4297	-	-	479037.84	1341336.30	Картометрический метод	5.0	-
4298	-	-	479044.03	1341327.86	Картометрический метод	5.0	-
4299	-	-	479044.30	1341323.15	Картометрический метод	5.0	-
4300	-	-	479044.76	1341322.56	Картометрический метод	5.0	-
4301	-	-	479053.58	1341311.24	Картометрический метод	5.0	-
4302	-	-	479068.37	1341165.31	Картометрический метод	5.0	-
4303	-	-	479068.37	1341165.29	Картометрический метод	5.0	-
4304	-	-	479063.56	1341165.84	Картометрический метод	5.0	-
4305	-	-	479064.71	1341127.27	Картометрический метод	5.0	-
4306	-	-	479064.31	1341096.42	Картометрический метод	5.0	-
4307	-	-	479064.09	1341096.49	Картометрический метод	5.0	-
4308	-	-	479058.08	1341098.52	Картометрический метод	5.0	-
4309	-	-	479056.93	1341098.91	Картометрический метод	5.0	-
4310	-	-	479057.05	1341096.82	Картометрический метод	5.0	-
4311	-	-	479057.26	1341093.17	Картометрический метод	5.0	-
4312	-	-	479002.72	1341104.74	Картометрический метод	5.0	-
4313	-	-	478905.99	1341151.49	Картометрический метод	5.0	-

2. Сведения о характерных точках границ объекта

Обозначение характерных точек границ	Существующие координаты, м		Измененные (уточненные) координаты, м		Метод определения координат характерной точки	Средняя квадратическая погрешность положения характерной точки (Mt), м	Описание обозначения точки на местности (при наличии)
	X	Y	X	Y			
1	2	3	4	5	6	7	8
4314	-	-	478859.33	1341169.67	Картометрический метод	5.0	-
4315	-	-	478852.40	1341254.18	Картометрический метод	5.0	-
4316	-	-	478843.02	1341378.17	Картометрический метод	5.0	-
4317	-	-	478815.11	1341377.60	Картометрический метод	5.0	-
4318	-	-	478810.34	1341393.62	Картометрический метод	5.0	-
4319	-	-	478791.22	1341389.34	Картометрический метод	5.0	-
4320	-	-	478793.17	1341377.16	Картометрический метод	5.0	-
4321	-	-	478782.32	1341376.94	Картометрический метод	5.0	-
4322	-	-	478781.15	1341390.05	Картометрический метод	5.0	-
4323	-	-	478794.21	1341392.87	Картометрический метод	5.0	-
4324	-	-	478791.84	1341424.97	Картометрический метод	5.0	-
4325	-	-	478778.10	1341424.11	Картометрический метод	5.0	-
4326	-	-	478778.05	1341424.64	Картометрический метод	5.0	-
4327	-	-	478758.44	1341424.18	Картометрический метод	5.0	-
4328	-	-	478748.75	1341493.48	Картометрический метод	5.0	-
4329	-	-	478679.32	1341485.20	Картометрический метод	5.0	-
4330	-	-	478687.06	1341393.95	Картометрический метод	5.0	-
4331	-	-	478676.57	1341386.85	Картометрический метод	5.0	-
4332	-	-	478676.51	1341383.61	Картометрический метод	5.0	-
4333	-	-	478671.29	1341380.38	Картометрический метод	5.0	-
4334	-	-	478645.27	1341363.23	Картометрический метод	5.0	-
4335	-	-	478642.65	1341358.28	Картометрический метод	5.0	-
4336	-	-	478642.59	1341352.79	Картометрический метод	5.0	-
4337	-	-	478636.68	1341348.61	Картометрический метод	5.0	-
4338	-	-	478637.55	1341337.93	Картометрический метод	5.0	-

2. Сведения о характерных точках границ объекта

Обозначение характерных точек границ	Существующие координаты, м		Измененные (уточненные) координаты, м		Метод определения координат характерной точки	Средняя квадратическая погрешность положения характерной точки (Mt), м	Описание обозначения точки на местности (при наличии)
	X	Y	X	Y			
1	2	3	4	5	6	7	8
4339	-	-	478650.03	1341183.97	Картометрический метод	5.0	-
4340	-	-	478650.08	1341183.38	Картометрический метод	5.0	-
4341	-	-	478650.42	1341179.17	Картометрический метод	5.0	-
4342	-	-	478653.64	1341139.42	Картометрический метод	5.0	-
4343	-	-	478665.03	1340998.88	Картометрический метод	5.0	-
4344	-	-	478667.20	1340972.03	Картометрический метод	5.0	-
4345	-	-	478672.40	1340930.96	Картометрический метод	5.0	-
4346	-	-	478774.64	1340918.00	Картометрический метод	5.0	-
4347	-	-	478776.49	1340924.32	Картометрический метод	5.0	-
4348	-	-	478799.05	1341017.28	Картометрический метод	5.0	-
4349	-	-	478813.24	1341068.97	Картометрический метод	5.0	-
4350	-	-	478818.72	1341068.43	Картометрический метод	5.0	-
4351	-	-	478822.31	1341080.67	Картометрический метод	5.0	-
4352	-	-	478822.57	1341081.60	Картометрический метод	5.0	-
4353	-	-	478822.58	1341081.60	Картометрический метод	5.0	-
4354	-	-	478951.48	1341063.42	Картометрический метод	5.0	-
4355	-	-	478999.41	1341018.79	Картометрический метод	5.0	-
4356	-	-	479098.57	1341002.27	Картометрический метод	5.0	-
4357	-	-	479103.52	1340993.27	Картометрический метод	5.0	-
4358	-	-	479114.72	1340972.91	Картометрический метод	5.0	-
4359	-	-	479116.57	1340969.88	Картометрический метод	5.0	-
4360	-	-	479117.04	1340969.10	Картометрический метод	5.0	-
4361	-	-	479172.94	1340944.41	Картометрический метод	5.0	-
4362	-	-	479207.65	1340967.55	Картометрический метод	5.0	-
4363	-	-	479159.36	1341035.16	Картометрический метод	5.0	-

2. Сведения о характерных точках границ объекта							
Обозначение характерных точек границ	**Существующие координаты, м**		**Измененные (уточненные) координаты, м**		**Метод определения координат характерной точки**	**Средняя квадратическая погрешность положения характерной точки (Mt), м**	**Описание обозначения точки на местности (при наличии)**
	X	**Y**	**X**	**Y**			
1	**2**	**3**	**4**	**5**	**6**	**7**	**8**
4364	-	-	479149.81	1341048.53	Картометрический метод	5.0	-
4365	-	-	479148.16	1341070.03	Картометрический метод	5.0	-
4366	-	-	479154.76	1341086.56	Картометрический метод	5.0	-
4367	-	-	479164.88	1341094.48	Картометрический метод	5.0	-
4368	-	-	479189.72	1341113.92	Картометрический метод	5.0	-
4369	-	-	479192.78	1341116.30	Картометрический метод	5.0	-
4370	-	-	479200.88	1341116.30	Картометрический метод	5.0	-
4371	-	-	479197.49	1341112.75	Картометрический метод	5.0	-
4372	-	-	479237.24	1341063.48	Картометрический метод	5.0	-
4373	-	-	479244.75	1341062.93	Картометрический метод	5.0	-
4374	-	-	479253.21	1341062.35	Картометрический метод	5.0	-
4375	-	-	479256.15	1341059.09	Картометрический метод	5.0	-
4376	-	-	479258.88	1341058.46	Картометрический метод	5.0	-
4377	-	-	479353.80	1341049.10	Картометрический метод	5.0	-
4378	-	-	479355.20	1341048.99	Картометрический метод	5.0	-
4379	-	-	479355.22	1341048.96	Картометрический метод	5.0	-
4380	-	-	479359.02	1341048.58	Картометрический метод	5.0	-
4381	-	-	479360.83	1341046.92	Картометрический метод	5.0	-
4382	-	-	479361.85	1341046.86	Картометрический метод	5.0	-
4383	-	-	479369.36	1341040.29	Картометрический метод	5.0	-
4384	-	-	479370.12	1341038.43	Картометрический метод	5.0	-
4385	-	-	479443.98	1340970.87	Картометрический метод	5.0	-
4386	-	-	479475.38	1340985.74	Картометрический метод	5.0	-
4387	-	-	479478.69	1340979.02	Картометрический метод	5.0	-
4388	-	-	479479.76	1340979.56	Картометрический метод	5.0	-

2. Сведения о характерных точках границ объекта							
Обозначение характерных точек границ	**Существующие координаты, м**		**Измененные (уточненные) координаты, м**		**Метод определения координат характерной точки**	**Средняя квадратическая погрешность положения характерной точки (Mt), м**	**Описание обозначения точки на местности (при наличии)**
	X	**Y**	**X**	**Y**			
1	**2**	**3**	**4**	**5**	**6**	**7**	**8**
4389	-	-	479485.73	1340966.29	Картометрический метод	5.0	-
4390	-	-	479485.83	1340966.34	Картометрический метод	5.0	-
4391	-	-	479496.39	1340943.11	Картометрический метод	5.0	-
4392	-	-	479506.86	1340920.07	Картометрический метод	5.0	-
4393	-	-	479517.45	1340896.83	Картометрический метод	5.0	-
4394	-	-	479527.95	1340873.71	Картометрический метод	5.0	-
4395	-	-	479538.01	1340851.70	Картометрический метод	5.0	-
4396	-	-	479546.10	1340855.60	Картометрический метод	5.0	-
4397	-	-	479557.11	1340832.97	Картометрический метод	5.0	-
4398	-	-	479548.45	1340828.75	Картометрический метод	5.0	-
4399	-	-	479564.64	1340793.07	Картометрический метод	5.0	-
4400	-	-	479571.30	1340803.81	Картометрический метод	5.0	-
4401	-	-	479576.31	1340793.52	Картометрический метод	5.0	-
4402	-	-	479566.77	1340788.17	Картометрический метод	5.0	-
4403	-	-	479578.30	1340762.88	Картометрический метод	5.0	-
4404	-	-	479588.63	1340740.23	Картометрический метод	5.0	-
4405	-	-	479588.68	1340740.25	Картометрический метод	5.0	-
4406	-	-	479599.02	1340717.49	Картометрический метод	5.0	-
4407	-	-	479609.59	1340694.27	Картометрический метод	5.0	-
4408	-	-	479620.16	1340698.73	Картометрический метод	5.0	-
4409	-	-	479622.09	1340691.83	Картометрический метод	5.0	-
4410	-	-	479612.63	1340682.47	Картометрический метод	5.0	-
4411	-	-	479591.10	1340679.91	Картометрический метод	5.0	-
4412	-	-	479550.87	1340683.74	Картометрический метод	5.0	-
4413	-	-	479508.68	1340688.36	Картометрический метод	5.0	-

2. Сведения о характерных точках границ объекта

Обозначение характерных точек границ	Существующие координаты, м		Измененные (уточненные) координаты, м		Метод определения координат характерной точки	Средняя квадратическая погрешность положения характерной точки (Mt), м	Описание обозначения точки на местности (при наличии)
	X	Y	X	Y			
1	2	3	4	5	6	7	8
4414	-	-	479467.11	1340689.90	Картометрический метод	5.0	-
4415	-	-	479407.41	1340706.25	Картометрический метод	5.0	-
4416	-	-	479396.25	1340709.31	Картометрический метод	5.0	-
4417	-	-	479355.42	1340719.43	Картометрический метод	5.0	-
4418	-	-	479322.00	1340728.31	Картометрический метод	5.0	-
4419	-	-	479304.32	1340716.43	Картометрический метод	5.0	-
4420	-	-	479268.02	1340696.86	Картометрический метод	5.0	-
4421	-	-	479270.45	1340693.67	Картометрический метод	5.0	-
4422	-	-	479269.63	1340693.12	Картометрический метод	5.0	-
4423	-	-	479257.46	1340684.92	Картометрический метод	5.0	-
4424	-	-	479238.88	1340663.91	Картометрический метод	5.0	-
4425	-	-	479237.39	1340661.80	Картометрический метод	5.0	-
4426	-	-	479235.14	1340657.33	Картометрический метод	5.0	-
4427	-	-	479234.85	1340656.75	Картометрический метод	5.0	-
4428	-	-	479232.43	1340651.92	Картометрический метод	5.0	-
4429	-	-	479242.36	1340640.34	Картометрический метод	5.0	-
4430	-	-	479257.72	1340630.95	Картометрический метод	5.0	-
4431	-	-	479261.87	1340628.42	Картометрический метод	5.0	-
4432	-	-	479272.09	1340622.17	Картометрический метод	5.0	-
4433	-	-	479321.29	1340610.18	Картометрический метод	5.0	-
4434	-	-	479389.77	1340593.49	Картометрический метод	5.0	-
4435	-	-	479440.10	1340592.31	Картометрический метод	5.0	-
4436	-	-	479486.23	1340579.80	Картометрический метод	5.0	-
4437	-	-	479496.23	1340578.67	Картометрический метод	5.0	-
4438	-	-	479678.91	1340529.63	Картометрический метод	5.0	-

2. Сведения о характерных точках границ объекта

Обозначение характерных точек границ	Существующие координаты, м		Измененные (уточненные) координаты, м		Метод определения координат характерной точки	Средняя квадратическая погрешность положения характерной точки (Mt), м	Описание обозначения точки на местности (при наличии)
	X	Y	X	Y			
1	2	3	4	5	6	7	8
4439	-	-	479628.11	1340425.97	Картометрический метод	5.0	-
4440	-	-	479619.71	1340428.37	Картометрический метод	5.0	-
4441	-	-	479609.90	1340429.30	Картометрический метод	5.0	-
4442	-	-	479604.98	1340399.59	Картометрический метод	5.0	-
4443	-	-	479607.91	1340398.34	Картометрический метод	5.0	-
4444	-	-	479598.37	1340377.68	Картометрический метод	5.0	-
4445	-	-	479608.25	1340371.84	Картометрический метод	5.0	-
4446	-	-	479622.62	1340359.26	Картометрический метод	5.0	-
4447	-	-	479637.24	1340367.19	Картометрический метод	5.0	-
4448	-	-	479645.27	1340385.80	Картометрический метод	5.0	-
4449	-	-	479670.01	1340376.34	Картометрический метод	5.0	-
4450	-	-	479657.39	1340340.64	Картометрический метод	5.0	-
4197	-	-	479647.32	1340312.48	Картометрический метод	5.0	-
4451	-	-	482658.41	1336728.16	Картометрический метод	5.0	-
4452	-	-	482698.72	1336736.33	Картометрический метод	5.0	-
4453	-	-	482801.45	1336770.91	Картометрический метод	5.0	-
4454	-	-	482807.55	1336773.74	Картометрический метод	5.0	-
4455	-	-	482845.62	1336802.89	Картометрический метод	5.0	-
4456	-	-	482881.11	1336853.68	Картометрический метод	5.0	-
4457	-	-	482906.48	1336855.26	Картометрический метод	5.0	-
4458	-	-	482908.26	1336856.42	Картометрический метод	5.0	-
4459	-	-	482981.98	1336859.95	Картометрический метод	5.0	-
4460	-	-	483016.44	1336862.09	Картометрический метод	5.0	-
4461	-	-	483167.65	1336871.38	Картометрический метод	5.0	-
4462	-	-	483167.55	1336888.04	Картометрический метод	5.0	-

2. Сведения о характерных точках границ объекта

Обозначение характерных точек границ	Существующие координаты, м		Измененные (уточненные) координаты, м		Метод определения координат характерной точки	Средняя квадратическая погрешность положения характерной точки (Mt), м	Описание обозначения точки на местности (при наличии)
	X	Y	X	Y			
1	2	3	4	5	6	7	8
4463	-	-	483170.07	1336888.38	Картометрический метод	5.0	-
4464	-	-	483168.45	1336907.61	Картометрический метод	5.0	-
4465	-	-	483167.36	1336920.52	Картометрический метод	5.0	-
4466	-	-	483167.20	1336947.24	Картометрический метод	5.0	-
4467	-	-	483168.54	1336947.38	Картометрический метод	5.0	-
4468	-	-	483167.11	1336962.15	Картометрический метод	5.0	-
4469	-	-	483166.96	1336988.17	Картометрический метод	5.0	-
4470	-	-	483107.70	1336986.83	Картометрический метод	5.0	-
4471	-	-	483101.77	1337070.59	Картометрический метод	5.0	-
4472	-	-	483077.30	1337070.95	Картометрический метод	5.0	-
4473	-	-	483077.29	1337071.03	Картометрический метод	5.0	-
4474	-	-	483077.20	1337071.03	Картометрический метод	5.0	-
4475	-	-	483078.26	1337052.69	Картометрический метод	5.0	-
4476	-	-	483058.32	1337051.07	Картометрический метод	5.0	-
4477	-	-	483038.48	1337049.44	Картометрический метод	5.0	-
4478	-	-	483019.72	1337047.91	Картометрический метод	5.0	-
4479	-	-	483008.60	1337047.08	Картометрический метод	5.0	-
4480	-	-	482999.14	1337046.46	Картометрический метод	5.0	-
4481	-	-	482978.87	1337045.11	Картометрический метод	5.0	-
4482	-	-	482977.30	1337078.54	Картометрический метод	5.0	-
4483	-	-	482977.22	1337081.13	Картометрический метод	5.0	-
4484	-	-	482974.79	1337081.15	Картометрический метод	5.0	-
4485	-	-	482945.26	1337081.40	Картометрический метод	5.0	-
4486	-	-	482936.38	1337075.15	Картометрический метод	5.0	-
4487	-	-	482938.40	1337042.99	Картометрический метод	5.0	-

2. Сведения о характерных точках границ объекта							
Обозначение характерных точек границ	**Существующие координаты, м**		**Измененные (уточненные) координаты, м**		**Метод определения координат характерной точки**	**Средняя квадратическая погрешность положения характерной точки (Mt), м**	**Описание обозначения точки на местности (при наличии)**
	X	**Y**	**X**	**Y**			
1	**2**	**3**	**4**	**5**	**6**	**7**	**8**
4488	-	-	482918.90	1337041.78	Картометрический метод	5.0	-
4489	-	-	482916.46	1337073.27	Картометрический метод	5.0	-
4490	-	-	482914.04	1337073.99	Картометрический метод	5.0	-
4491	-	-	482852.79	1337075.05	Картометрический метод	5.0	-
4492	-	-	482854.68	1337038.46	Картометрический метод	5.0	-
4493	-	-	482834.21	1337037.16	Картометрический метод	5.0	-
4494	-	-	482815.43	1337035.92	Картометрический метод	5.0	-
4495	-	-	482795.28	1337034.11	Картометрический метод	5.0	-
4496	-	-	482774.57	1337032.72	Картометрический метод	5.0	-
4497	-	-	482771.08	1337076.46	Картометрический метод	5.0	-
4498	-	-	482762.26	1337076.62	Картометрический метод	5.0	-
4499	-	-	482758.33	1337081.02	Картометрический метод	5.0	-
4500	-	-	482754.20	1337080.73	Картометрический метод	5.0	-
4501	-	-	482753.10	1337082.54	Картометрический метод	5.0	-
4502	-	-	482738.07	1337083.20	Картометрический метод	5.0	-
4503	-	-	482662.46	1337200.70	Картометрический метод	5.0	-
4504	-	-	482656.90	1337208.99	Картометрический метод	5.0	-
4505	-	-	482648.91	1337206.95	Картометрический метод	5.0	-
4506	-	-	482628.43	1337202.35	Картометрический метод	5.0	-
4507	-	-	482581.39	1337191.81	Картометрический метод	5.0	-
4508	-	-	482580.96	1337191.71	Картометрический метод	5.0	-
4509	-	-	482582.67	1337176.23	Картометрический метод	5.0	-
4510	-	-	482552.54	1337170.97	Картометрический метод	5.0	-
4511	-	-	482549.83	1337184.73	Картометрический метод	5.0	-
4512	-	-	482530.97	1337180.51	Картометрический метод	5.0	-

2. Сведения о характерных точках границ объекта

Обозначение характерных точек границ	Существующие координаты, м		Измененные (уточненные) координаты, м		Метод определения координат характерной точки	Средняя квадратическая погрешность положения характерной точки (Mt), м	Описание обозначения точки на местности (при наличии)
	X	Y	X	Y			
1	2	3	4	5	6	7	8
4513	-	-	482528.89	1337163.06	Картометрический метод	5.0	-
4514	-	-	482528.04	1337159.60	Картометрический метод	5.0	-
4515	-	-	482534.50	1337166.21	Картометрический метод	5.0	-
4516	-	-	482549.61	1337170.12	Картометрический метод	5.0	-
4517	-	-	482550.16	1337165.77	Картометрический метод	5.0	-
4518	-	-	482552.99	1337143.37	Картометрический метод	5.0	-
4519	-	-	482553.54	1337139.02	Картометрический метод	5.0	-
4520	-	-	482527.42	1337136.12	Картометрический метод	5.0	-
4521	-	-	482528.34	1337127.13	Картометрический метод	5.0	-
4522	-	-	482522.31	1337126.56	Картометрический метод	5.0	-
4523	-	-	482521.53	1337133.19	Картометрический метод	5.0	-
4524	-	-	482516.86	1337114.25	Картометрический метод	5.0	-
4525	-	-	482498.02	1337107.27	Картометрический метод	5.0	-
4526	-	-	482499.22	1337080.36	Картометрический метод	5.0	-
4527	-	-	482500.50	1337080.45	Картометрический метод	5.0	-
4528	-	-	482500.52	1337079.63	Картометрический метод	5.0	-
4529	-	-	482501.37	1337056.61	Картометрический метод	5.0	-
4530	-	-	482501.45	1337054.63	Картометрический метод	5.0	-
4531	-	-	482502.30	1337031.38	Картометрический метод	5.0	-
4532	-	-	482502.35	1337030.16	Картометрический метод	5.0	-
4533	-	-	482526.33	1337031.24	Картометрический метод	5.0	-
4534	-	-	482526.70	1337031.26	Картометрический метод	5.0	-
4535	-	-	482527.48	1337011.59	Картометрический метод	5.0	-
4536	-	-	482526.91	1337011.54	Картометрический метод	5.0	-
4537	-	-	482503.09	1337009.62	Картометрический метод	5.0	-

2. Сведения о характерных точках границ объекта							
Обозначение характерных точек границ	**Существующие координаты, м**		**Измененные (уточненные) координаты, м**		**Метод определения координат характерной точки**	**Средняя квадратическая погрешность положения характерной точки (Mt), м**	**Описание обозначения точки на местности (при наличии)**
	X	**Y**	**X**	**Y**			
1	**2**	**3**	**4**	**5**	**6**	**7**	**8**
4538	-	-	482503.43	1337004.57	Картометрический метод	5.0	-
4539	-	-	482484.03	1337002.72	Картометрический метод	5.0	-
4540	-	-	482472.05	1336946.86	Картометрический метод	5.0	-
4541	-	-	482426.59	1336946.06	Картометрический метод	5.0	-
4542	-	-	482424.15	1336931.98	Картометрический метод	5.0	-
4543	-	-	482422.81	1336930.90	Картометрический метод	5.0	-
4544	-	-	482430.34	1336930.78	Картометрический метод	5.0	-
4545	-	-	482431.69	1336912.15	Картометрический метод	5.0	-
4546	-	-	482436.05	1336912.73	Картометрический метод	5.0	-
4547	-	-	482435.38	1336918.53	Картометрический метод	5.0	-
4548	-	-	482468.30	1336921.63	Картометрический метод	5.0	-
4549	-	-	482468.77	1336917.14	Картометрический метод	5.0	-
4550	-	-	482473.37	1336917.75	Картометрический метод	5.0	-
4551	-	-	482472.88	1336902.19	Картометрический метод	5.0	-
4552	-	-	482500.21	1336904.79	Картометрический метод	5.0	-
4553	-	-	482502.10	1336884.88	Картометрический метод	5.0	-
4554	-	-	482472.24	1336882.04	Картометрический метод	5.0	-
4555	-	-	482473.40	1336862.43	Картометрический метод	5.0	-
4556	-	-	482471.49	1336862.27	Картометрический метод	5.0	-
4557	-	-	482470.94	1336846.07	Картометрический метод	5.0	-
4558	-	-	482470.78	1336841.50	Картометрический метод	5.0	-
4559	-	-	482474.70	1336841.84	Картометрический метод	5.0	-
4560	-	-	482484.40	1336842.52	Картометрический метод	5.0	-
4561	-	-	482485.61	1336832.96	Картометрический метод	5.0	-
4562	-	-	482506.83	1336834.95	Картометрический метод	5.0	-

2. Сведения о характерных точках границ объекта							
Обозначение характерных точек границ	**Существующие координаты, м**		**Измененные (уточненные) координаты, м**		**Метод определения координат характерной точки**	**Средняя квадратическая погрешность положения характерной точки (Mt), м**	**Описание обозначения точки на местности (при наличии)**
	X	**Y**	**X**	**Y**			
1	**2**	**3**	**4**	**5**	**6**	**7**	**8**
4563	-	-	482509.65	1336804.94	Картометрический метод	5.0	-
4564	-	-	482511.39	1336786.68	Картометрический метод	5.0	-
4565	-	-	482518.54	1336777.35	Картометрический метод	5.0	-
4566	-	-	482524.23	1336757.14	Картометрический метод	5.0	-
4567	-	-	482535.93	1336757.20	Картометрический метод	5.0	-
4568	-	-	482550.86	1336757.19	Картометрический метод	5.0	-
4569	-	-	482555.17	1336757.64	Картометрический метод	5.0	-
4570	-	-	482555.30	1336752.60	Картометрический метод	5.0	-
4571	-	-	482555.32	1336752.60	Картометрический метод	5.0	-
4572	-	-	482585.36	1336755.34	Картометрический метод	5.0	-
4573	-	-	482586.22	1336745.28	Картометрический метод	5.0	-
4574	-	-	482589.99	1336744.38	Картометрический метод	5.0	-
4575	-	-	482589.27	1336752.15	Картометрический метод	5.0	-
4576	-	-	482619.10	1336755.50	Картометрический метод	5.0	-
4577	-	-	482621.36	1336736.95	Картометрический метод	5.0	-
4578	-	-	482625.70	1336735.92	Картометрический метод	5.0	-
4579	-	-	482623.30	1336755.62	Картометрический метод	5.0	-
4580	-	-	482652.33	1336758.58	Картометрический метод	5.0	-
4581	-	-	482653.19	1336729.40	Картометрический метод	5.0	-
4451	-	-	482658.41	1336728.16	Картометрический метод	5.0	-
4582	-	-	482274.30	1337118.06	Картометрический метод	5.0	-
4583	-	-	482273.96	1337120.65	Картометрический метод	5.0	-
4584	-	-	482290.54	1337120.41	Картометрический метод	5.0	-
4585	-	-	482317.38	1337133.03	Картометрический метод	5.0	-
4586	-	-	482398.74	1337281.36	Картометрический метод	5.0	-

2. Сведения о характерных точках границ объекта

Обозначение характерных точек границ	Существующие координаты, м		Измененные (уточненные) координаты, м		Метод определения координат характерной точки	Средняя квадратическая погрешность положения характерной точки (Mt), м	Описание обозначения точки на местности (при наличии)
	X	Y	X	Y			
1	2	3	4	5	6	7	8
4587	-	-	482530.59	1337521.14	Картометрический метод	5.0	-
4588	-	-	482529.74	1337530.17	Картометрический метод	5.0	-
4589	-	-	482530.45	1337531.68	Картометрический метод	5.0	-
4590	-	-	482530.30	1337533.01	Картометрический метод	5.0	-
4591	-	-	482542.74	1337557.70	Картометрический метод	5.0	-
4592	-	-	482541.39	1337573.37	Картометрический метод	5.0	-
4593	-	-	482536.91	1337577.30	Картометрический метод	5.0	-
4594	-	-	482526.42	1337566.20	Картометрический метод	5.0	-
4595	-	-	482526.10	1337568.95	Картометрический метод	5.0	-
4596	-	-	482525.62	1337573.00	Картометрический метод	5.0	-
4597	-	-	482528.67	1337576.77	Картометрический метод	5.0	-
4598	-	-	482524.81	1337579.89	Картометрический метод	5.0	-
4599	-	-	482522.31	1337601.15	Картометрический метод	5.0	-
4600	-	-	482541.32	1337584.36	Картометрический метод	5.0	-
4601	-	-	482543.19	1337586.70	Картометрический метод	5.0	-
4602	-	-	482539.61	1337628.55	Картометрический метод	5.0	-
4603	-	-	482521.57	1337607.42	Картометрический метод	5.0	-
4604	-	-	482521.18	1337610.75	Картометрический метод	5.0	-
4605	-	-	482520.69	1337610.28	Картометрический метод	5.0	-
4606	-	-	482520.53	1337611.48	Картометрический метод	5.0	-
4607	-	-	482505.35	1337595.62	Картометрический метод	5.0	-
4608	-	-	482492.80	1337580.05	Картометрический метод	5.0	-
4609	-	-	482340.28	1337405.38	Картометрический метод	5.0	-
4610	-	-	482332.72	1337405.52	Картометрический метод	5.0	-
4611	-	-	482326.00	1337397.54	Картометрический метод	5.0	-

2. Сведения о характерных точках границ объекта							
Обозначение характерных точек границ	**Существующие координаты, м**		**Измененные (уточненные) координаты, м**		**Метод определения координат характерной точки**	**Средняя квадратическая погрешность положения характерной точки (Mt), м**	**Описание обозначения точки на местности (при наличии)**
	X	**Y**	**X**	**Y**			
1	**2**	**3**	**4**	**5**	**6**	**7**	**8**
4612	-	-	482328.40	1337395.39	Картометрический метод	5.0	-
4613	-	-	482313.42	1337377.51	Картометрический метод	5.0	-
4614	-	-	482292.39	1337374.56	Картометрический метод	5.0	-
4615	-	-	482292.27	1337376.63	Картометрический метод	5.0	-
4616	-	-	482290.43	1337406.31	Картометрический метод	5.0	-
4617	-	-	482271.05	1337406.65	Картометрический метод	5.0	-
4618	-	-	482271.09	1337405.60	Картометрический метод	5.0	-
4619	-	-	482251.10	1337405.66	Картометрический метод	5.0	-
4620	-	-	482251.14	1337404.69	Картометрический метод	5.0	-
4621	-	-	482238.63	1337404.26	Картометрический метод	5.0	-
4622	-	-	482233.56	1337404.90	Картометрический метод	5.0	-
4623	-	-	482208.66	1337403.21	Картометрический метод	5.0	-
4624	-	-	482193.65	1337402.19	Картометрический метод	5.0	-
4625	-	-	482193.61	1337402.71	Картометрический метод	5.0	-
4626	-	-	482178.65	1337402.19	Картометрический метод	5.0	-
4627	-	-	482176.93	1337409.17	Картометрический метод	5.0	-
4628	-	-	482179.58	1337416.79	Картометрический метод	5.0	-
4629	-	-	482164.41	1337416.00	Картометрический метод	5.0	-
4630	-	-	482140.91	1337484.30	Картометрический метод	5.0	-
4631	-	-	482128.21	1337517.71	Картометрический метод	5.0	-
4632	-	-	482123.48	1337537.46	Картометрический метод	5.0	-
4633	-	-	482122.68	1337537.28	Картометрический метод	5.0	-
4634	-	-	482116.98	1337553.85	Картометрический метод	5.0	-
4635	-	-	482108.31	1337575.71	Картометрический метод	5.0	-
4636	-	-	482107.21	1337582.24	Картометрический метод	5.0	-

2. Сведения о характерных точках границ объекта							
Обозначение характерных точек границ	**Существующие координаты, м**		**Измененные (уточненные) координаты, м**		**Метод определения координат характерной точки**	**Средняя квадратическая погрешность положения характерной точки (Mt), м**	**Описание обозначения точки на местности (при наличии)**
	X	**Y**	**X**	**Y**			
1	**2**	**3**	**4**	**5**	**6**	**7**	**8**
4637	-	-	482106.67	1337583.82	Картометрический метод	5.0	-
4638	-	-	482104.66	1337589.65	Картометрический метод	5.0	-
4639	-	-	482103.12	1337595.53	Картометрический метод	5.0	-
4640	-	-	482099.74	1337615.92	Картометрический метод	5.0	-
4641	-	-	482098.02	1337636.98	Картометрический метод	5.0	-
4642	-	-	482095.02	1337645.87	Картометрический метод	5.0	-
4643	-	-	482095.46	1337649.12	Картометрический метод	5.0	-
4644	-	-	482093.70	1337657.42	Картометрический метод	5.0	-
4645	-	-	482095.60	1337671.15	Картометрический метод	5.0	-
4646	-	-	482082.12	1337733.77	Картометрический метод	5.0	-
4647	-	-	482033.07	1337787.84	Картометрический метод	5.0	-
4648	-	-	482013.74	1337804.97	Картометрический метод	5.0	-
4649	-	-	482013.67	1337806.13	Картометрический метод	5.0	-
4650	-	-	482012.68	1337823.11	Картометрический метод	5.0	-
4651	-	-	481992.16	1337828.44	Картометрический метод	5.0	-
4652	-	-	481992.07	1337828.56	Картометрический метод	5.0	-
4653	-	-	481983.25	1337840.90	Картометрический метод	5.0	-
4654	-	-	481970.40	1337840.12	Картометрический метод	5.0	-
4655	-	-	481969.16	1337840.12	Картометрический метод	5.0	-
4656	-	-	481970.96	1337834.38	Картометрический метод	5.0	-
4657	-	-	481945.52	1337827.20	Картометрический метод	5.0	-
4658	-	-	481942.12	1337840.35	Картометрический метод	5.0	-
4659	-	-	481932.51	1337840.43	Картометрический метод	5.0	-
4660	-	-	481897.24	1337837.41	Картометрический метод	5.0	-
4661	-	-	481904.88	1337836.01	Картометрический метод	5.0	-

2. Сведения о характерных точках границ объекта							
Обозначение характерных точек границ	**Существующие координаты, м**		**Измененные (уточненные) координаты, м**		**Метод определения координат характерной точки**	**Средняя квадратическая погрешность положения характерной точки (Mt), м**	**Описание обозначения точки на местности (при наличии)**
	X	**Y**	**X**	**Y**			
1	**2**	**3**	**4**	**5**	**6**	**7**	**8**
4662	-	-	481908.46	1337816.26	Картометрический метод	5.0	-
4663	-	-	481909.22	1337812.80	Картометрический метод	5.0	-
4664	-	-	481872.46	1337819.97	Картометрический метод	5.0	-
4665	-	-	481880.07	1337835.95	Картометрический метод	5.0	-
4666	-	-	481870.27	1337835.11	Картометрический метод	5.0	-
4667	-	-	481870.15	1337835.10	Картометрический метод	5.0	-
4668	-	-	481860.57	1337814.89	Картометрический метод	5.0	-
4669	-	-	481852.55	1337797.97	Картометрический метод	5.0	-
4670	-	-	481858.24	1337790.86	Картометрический метод	5.0	-
4671	-	-	481865.45	1337805.21	Картометрический метод	5.0	-
4672	-	-	481890.06	1337790.79	Картометрический метод	5.0	-
4673	-	-	481872.59	1337772.88	Картометрический метод	5.0	-
4674	-	-	481872.77	1337772.66	Картометрический метод	5.0	-
4675	-	-	481872.97	1337772.84	Картометрический метод	5.0	-
4676	-	-	481883.13	1337759.68	Картометрический метод	5.0	-
4677	-	-	481883.21	1337759.59	Картометрический метод	5.0	-
4678	-	-	481901.02	1337777.63	Картометрический метод	5.0	-
4679	-	-	481909.88	1337767.17	Картометрический метод	5.0	-
4680	-	-	481910.25	1337755.53	Картометрический метод	5.0	-
4681	-	-	481897.85	1337741.81	Картометрический метод	5.0	-
4682	-	-	481906.52	1337735.05	Картометрический метод	5.0	-
4683	-	-	481929.34	1337715.81	Картометрический метод	5.0	-
4684	-	-	481929.84	1337701.00	Картометрический метод	5.0	-
4685	-	-	481945.37	1337681.44	Картометрический метод	5.0	-
4686	-	-	481945.58	1337680.79	Картометрический метод	5.0	-

2. Сведения о характерных точках границ объекта

Обозначение характерных точек границ	Существующие координаты, м		Измененные (уточненные) координаты, м		Метод определения координат характерной точки	Средняя квадратическая погрешность положения характерной точки (Mt), м	Описание обозначения точки на местности (при наличии)
	X	Y	X	Y			
1	2	3	4	5	6	7	8
4687	-	-	481963.07	1337662.28	Картометрический метод	5.0	-
4688	-	-	481976.02	1337666.69	Картометрический метод	5.0	-
4689	-	-	481982.59	1337641.61	Картометрический метод	5.0	-
4690	-	-	481995.79	1337627.63	Картометрический метод	5.0	-
4691	-	-	482008.26	1337601.27	Картометрический метод	5.0	-
4692	-	-	482007.96	1337601.16	Картометрический метод	5.0	-
4693	-	-	482008.03	1337601.00	Картометрический метод	5.0	-
4694	-	-	482027.07	1337607.06	Картометрический метод	5.0	-
4695	-	-	482031.52	1337581.46	Картометрический метод	5.0	-
4696	-	-	482031.44	1337581.44	Картометрический метод	5.0	-
4697	-	-	482035.89	1337564.00	Картометрический метод	5.0	-
4698	-	-	482037.87	1337556.25	Картометрический метод	5.0	-
4699	-	-	482029.57	1337554.13	Картометрический метод	5.0	-
4700	-	-	482030.55	1337552.00	Картометрический метод	5.0	-
4701	-	-	482038.01	1337554.09	Картометрический метод	5.0	-
4702	-	-	482043.86	1337529.02	Картометрический метод	5.0	-
4703	-	-	482041.50	1337528.18	Картометрический метод	5.0	-
4704	-	-	482042.42	1337526.17	Картометрический метод	5.0	-
4705	-	-	482044.86	1337526.79	Картометрический метод	5.0	-
4706	-	-	482047.88	1337515.43	Картометрический метод	5.0	-
4707	-	-	482053.56	1337505.90	Картометрический метод	5.0	-
4708	-	-	482052.05	1337505.24	Картометрический метод	5.0	-
4709	-	-	482053.96	1337501.09	Картометрический метод	5.0	-
4710	-	-	482066.02	1337484.80	Картометрический метод	5.0	-
4711	-	-	482062.32	1337482.90	Картометрический метод	5.0	-

2. Сведения о характерных точках границ объекта							
Обозначение характерных точек границ	**Существующие координаты, м**		**Измененные (уточненные) координаты, м**		**Метод определения координат характерной точки**	**Средняя квадратическая погрешность положения характерной точки (Mt), м**	**Описание обозначения точки на местности (при наличии)**
	X	**Y**	**X**	**Y**			
1	**2**	**3**	**4**	**5**	**6**	**7**	**8**
4712	-	-	482073.08	1337459.48	Картометрический метод	5.0	-
4713	-	-	482082.90	1337463.95	Картометрический метод	5.0	-
4714	-	-	482090.94	1337445.99	Картометрический метод	5.0	-
4715	-	-	482088.48	1337444.99	Картометрический метод	5.0	-
4716	-	-	482096.78	1337428.35	Картометрический метод	5.0	-
4717	-	-	482088.96	1337424.92	Картометрический метод	5.0	-
4718	-	-	482096.91	1337407.65	Картометрический метод	5.0	-
4719	-	-	482106.06	1337411.63	Картометрический метод	5.0	-
4720	-	-	482109.03	1337406.79	Картометрический метод	5.0	-
4721	-	-	482103.16	1337394.04	Картометрический метод	5.0	-
4722	-	-	482104.61	1337390.89	Картометрический метод	5.0	-
4723	-	-	482107.85	1337383.86	Картометрический метод	5.0	-
4724	-	-	482115.27	1337396.97	Картометрический метод	5.0	-
4725	-	-	482128.07	1337365.31	Картометрический метод	5.0	-
4726	-	-	482125.42	1337359.92	Картометрический метод	5.0	-
4727	-	-	482115.07	1337359.36	Картометрический метод	5.0	-
4728	-	-	482116.44	1337349.66	Картометрический метод	5.0	-
4729	-	-	482119.00	1337319.77	Картометрический метод	5.0	-
4730	-	-	482138.92	1337321.48	Картометрический метод	5.0	-
4731	-	-	482145.30	1337312.19	Картометрический метод	5.0	-
4732	-	-	482157.90	1337283.20	Картометрический метод	5.0	-
4733	-	-	482203.36	1337186.43	Картометрический метод	5.0	-
4734	-	-	482211.37	1337187.02	Картометрический метод	5.0	-
4735	-	-	482211.38	1337186.77	Картометрический метод	5.0	-
4736	-	-	482231.67	1337188.70	Картометрический метод	5.0	-

2. Сведения о характерных точках границ объекта

Обозначение характерных точек границ	Существующие координаты, м		Измененные (уточненные) координаты, м		Метод определения координат характерной точки	Средняя квадратическая погрешность положения характерной точки (Mt), м	Описание обозначения точки на местности (при наличии)
	X	Y	X	Y			
1	2	3	4	5	6	7	8
4737	-	-	482231.56	1337185.70	Картометрический метод	5.0	-
4738	-	-	482234.73	1337159.89	Картометрический метод	5.0	-
4739	-	-	482227.41	1337158.92	Картометрический метод	5.0	-
4740	-	-	482227.59	1337156.52	Картометрический метод	5.0	-
4741	-	-	482217.85	1337155.58	Картометрический метод	5.0	-
4742	-	-	482237.11	1337114.60	Картометрический метод	5.0	-
4743	-	-	482265.41	1337117.82	Картометрический метод	5.0	-
4582	-	-	482274.30	1337118.06	Картометрический метод	5.0	-
4744	-	-	482531.19	1337558.39	Картометрический метод	5.0	-
4745	-	-	482527.84	1337554.07	Картометрический метод	5.0	-
4746	-	-	482526.88	1337562.27	Картометрический метод	5.0	-
4744	-	-	482531.19	1337558.39	Картометрический метод	5.0	-
4747	-	-	482268.08	1336931.24	Картометрический метод	5.0	-
4748	-	-	482299.75	1336931.92	Картометрический метод	5.0	-
4749	-	-	482314.57	1336931.79	Картометрический метод	5.0	-
4750	-	-	482313.69	1336945.96	Картометрический метод	5.0	-
4751	-	-	482295.26	1336945.50	Картометрический метод	5.0	-
4752	-	-	482281.57	1337057.54	Картометрический метод	5.0	-
4753	-	-	482286.21	1336982.34	Картометрический метод	5.0	-
4754	-	-	482288.45	1336946.06	Картометрический метод	5.0	-
4755	-	-	482286.61	1336934.64	Картометрический метод	5.0	-
4747	-	-	482268.08	1336931.24	Картометрический метод	5.0	-
4756	-	-	480727.69	1333539.11	Картометрический метод	5.0	-
4757	-	-	480747.88	1333560.64	Картометрический метод	5.0	-
4758	-	-	480748.57	1333560.44	Картометрический метод	5.0	-

2. Сведения о характерных точках границ объекта

Обозначение характерных точек границ	Существующие координаты, м		Измененные (уточненные) координаты, м		Метод определения координат характерной точки	Средняя квадратическая погрешность положения характерной точки (Mt), м	Описание обозначения точки на местности (при наличии)
	X	Y	X	Y			
1	2	3	4	5	6	7	8
4759	-	-	480767.63	1333554.38	Картометрический метод	5.0	-
4760	-	-	480777.17	1333582.83	Картометрический метод	5.0	-
4761	-	-	480770.63	1333584.91	Картометрический метод	5.0	-
4762	-	-	480810.09	1333627.01	Картометрический метод	5.0	-
4763	-	-	480821.49	1333638.36	Картометрический метод	5.0	-
4764	-	-	480822.08	1333637.78	Картометрический метод	5.0	-
4765	-	-	480836.07	1333652.07	Картометрический метод	5.0	-
4766	-	-	480848.91	1333667.30	Картометрический метод	5.0	-
4767	-	-	480848.39	1333667.86	Картометрический метод	5.0	-
4768	-	-	480853.41	1333673.22	Картометрический метод	5.0	-
4769	-	-	480854.69	1333672.15	Картометрический метод	5.0	-
4770	-	-	480868.37	1333685.46	Картометрический метод	5.0	-
4771	-	-	480882.95	1333700.50	Картометрический метод	5.0	-
4772	-	-	480883.99	1333699.56	Картометрический метод	5.0	-
4773	-	-	480897.50	1333713.45	Картометрический метод	5.0	-
4774	-	-	480911.64	1333727.46	Картометрический метод	5.0	-
4775	-	-	480907.80	1333731.24	Картометрический метод	5.0	-
4776	-	-	480914.55	1333738.44	Картометрический метод	5.0	-
4777	-	-	480918.37	1333734.64	Картометрический метод	5.0	-
4778	-	-	480932.50	1333748.83	Картометрический метод	5.0	-
4779	-	-	480946.61	1333763.00	Картометрический метод	5.0	-
4780	-	-	480941.94	1333767.65	Картометрический метод	5.0	-
4781	-	-	480948.32	1333774.46	Картометрический метод	5.0	-
4782	-	-	480952.61	1333769.98	Картометрический метод	5.0	-
4783	-	-	480967.06	1333783.80	Картометрический метод	5.0	-

2. Сведения о характерных точках границ объекта

Обозначение характерных точек границ	Существующие координаты, м		Измененные (уточненные) координаты, м		Метод определения координат характерной точки	Средняя квадратическая погрешность положения характерной точки (Mt), м	Описание обозначения точки на местности (при наличии)
	X	Y	X	Y			
1	2	3	4	5	6	7	8
4784	-	-	480981.52	1333797.62	Картометрический метод	5.0	-
4785	-	-	480989.19	1333804.95	Картометрический метод	5.0	-
4786	-	-	481021.75	1333776.14	Картометрический метод	5.0	-
4787	-	-	481013.58	1333767.86	Картометрический метод	5.0	-
4788	-	-	480992.23	1333788.94	Картометрический метод	5.0	-
4789	-	-	480978.18	1333774.71	Картометрический метод	5.0	-
4790	-	-	480964.13	1333760.48	Картометрический метод	5.0	-
4791	-	-	480945.40	1333741.51	Картометрический метод	5.0	-
4792	-	-	480966.75	1333720.43	Картометрический метод	5.0	-
4793	-	-	480964.92	1333718.59	Картометрический метод	5.0	-
4794	-	-	480963.40	1333720.10	Картометрический метод	5.0	-
4795	-	-	480942.13	1333741.25	Картометрический метод	5.0	-
4796	-	-	480928.03	1333727.07	Картометрический метод	5.0	-
4797	-	-	480913.92	1333712.89	Картометрический метод	5.0	-
4798	-	-	480935.20	1333691.73	Картометрический метод	5.0	-
4799	-	-	480956.47	1333670.58	Картометрический метод	5.0	-
4800	-	-	480970.57	1333684.76	Картометрический метод	5.0	-
4801	-	-	480984.67	1333698.94	Картометрический метод	5.0	-
4802	-	-	480999.69	1333713.96	Картометрический метод	5.0	-
4803	-	-	480980.21	1333734.06	Картометрический метод	5.0	-
4804	-	-	480985.48	1333739.40	Картометрический метод	5.0	-
4805	-	-	480999.53	1333753.63	Картометрический метод	5.0	-
4806	-	-	481020.88	1333732.55	Картометрический метод	5.0	-
4807	-	-	481034.93	1333746.78	Картометрический метод	5.0	-
4808	-	-	481044.25	1333756.23	Картометрический метод	5.0	-

2. Сведения о характерных точках границ объекта

Обозначение характерных точек границ	Существующие координаты, м		Измененные (уточненные) координаты, м		Метод определения координат характерной точки	Средняя квадратическая погрешность положения характерной точки (Mt), м	Описание обозначения точки на местности (при наличии)
	X	Y	X	Y			
1	2	3	4	5	6	7	8
4809	-	-	481071.55	1333732.08	Картометрический метод	5.0	-
4810	-	-	481162.20	1333837.96	Картометрический метод	5.0	-
4811	-	-	481153.15	1333851.03	Картометрический метод	5.0	-
4812	-	-	481149.75	1333855.93	Картометрический метод	5.0	-
4813	-	-	481145.01	1333860.32	Картометрический метод	5.0	-
4814	-	-	481141.45	1333878.15	Картометрический метод	5.0	-
4815	-	-	481142.45	1333898.18	Картометрический метод	5.0	-
4816	-	-	481155.58	1333954.68	Картометрический метод	5.0	-
4817	-	-	481104.00	1333956.59	Картометрический метод	5.0	-
4818	-	-	481100.59	1333959.83	Картометрический метод	5.0	-
4819	-	-	481086.23	1333973.74	Картометрический метод	5.0	-
4820	-	-	481070.62	1334001.28	Картометрический метод	5.0	-
4821	-	-	481087.02	1333993.25	Картометрический метод	5.0	-
4822	-	-	481103.96	1333985.00	Картометрический метод	5.0	-
4823	-	-	481112.56	1333980.81	Картометрический метод	5.0	-
4824	-	-	481120.96	1333976.71	Картометрический метод	5.0	-
4825	-	-	481138.84	1333968.00	Картометрический метод	5.0	-
4826	-	-	481155.07	1333994.96	Картометрический метод	5.0	-
4827	-	-	481138.79	1334003.17	Картометрический метод	5.0	-
4828	-	-	481130.23	1334007.48	Картометрический метод	5.0	-
4829	-	-	481121.92	1334011.67	Картометрический метод	5.0	-
4830	-	-	481105.01	1334019.95	Картометрический метод	5.0	-
4831	-	-	481103.95	1334018.38	Картометрический метод	5.0	-
4832	-	-	481085.99	1334027.17	Картометрический метод	5.0	-
4833	-	-	481068.03	1334035.96	Картометрический метод	5.0	-

2. Сведения о характерных точках границ объекта

Обозначение характерных точек границ	Существующие координаты, м		Измененные (уточненные) координаты, м		Метод определения координат характерной точки	Средняя квадратическая погрешность положения характерной точки (Mt), м	Описание обозначения точки на местности (при наличии)
	X	Y	X	Y			
1	2	3	4	5	6	7	8
4834	-	-	481050.35	1334044.61	Картометрический метод	5.0	-
4835	-	-	481031.42	1334053.88	Картометрический метод	5.0	-
4836	-	-	481021.12	1334036.92	Картометрический метод	5.0	-
4837	-	-	481007.97	1334035.09	Картометрический метод	5.0	-
4838	-	-	480999.04	1334064.63	Картометрический метод	5.0	-
4839	-	-	480985.18	1334060.70	Картометрический метод	5.0	-
4840	-	-	480990.92	1334072.42	Картометрический метод	5.0	-
4841	-	-	480972.95	1334081.21	Картометрический метод	5.0	-
4842	-	-	480973.45	1334082.24	Картометрический метод	5.0	-
4843	-	-	480965.72	1334086.02	Картометрический метод	5.0	-
4844	-	-	480964.19	1334091.16	Картометрический метод	5.0	-
4845	-	-	480956.58	1334090.50	Картометрический метод	5.0	-
4846	-	-	480955.49	1334091.03	Картометрический метод	5.0	-
4847	-	-	480937.52	1334099.83	Картометрический метод	5.0	-
4848	-	-	480919.54	1334108.63	Картометрический метод	5.0	-
4849	-	-	480901.60	1334117.43	Картометрический метод	5.0	-
4850	-	-	480901.94	1334118.12	Картометрический метод	5.0	-
4851	-	-	480883.99	1334127.15	Картометрический метод	5.0	-
4852	-	-	480882.90	1334124.63	Картометрический метод	5.0	-
4853	-	-	480871.59	1334098.43	Картометрический метод	5.0	-
4854	-	-	480888.41	1334090.46	Картометрический метод	5.0	-
4855	-	-	480906.37	1334081.67	Картометрический метод	5.0	-
4856	-	-	480921.33	1334074.35	Картометрический метод	5.0	-
4857	-	-	480906.23	1334064.15	Картометрический метод	5.0	-
4858	-	-	480878.80	1334077.31	Картометрический метод	5.0	-

2. Сведения о характерных точках границ объекта							
Обозначение характерных точек границ	**Существующие координаты, м**		**Измененные (уточненные) координаты, м**		**Метод определения координат характерной точки**	**Средняя квадратическая погрешность положения характерной точки (Mt), м**	**Описание обозначения точки на местности (при наличии)**
	X	**Y**	**X**	**Y**			
1	**2**	**3**	**4**	**5**	**6**	**7**	**8**
4859	-	-	480868.60	1334068.46	Картометрический метод	5.0	-
4860	-	-	480853.50	1334055.35	Картометрический метод	5.0	-
4861	-	-	480838.39	1334042.24	Картометрический метод	5.0	-
4862	-	-	480823.29	1334029.13	Картометрический метод	5.0	-
4863	-	-	480809.38	1334017.06	Картометрический метод	5.0	-
4864	-	-	480822.83	1333999.14	Картометрический метод	5.0	-
4865	-	-	480827.85	1333993.36	Картометрический метод	5.0	-
4866	-	-	480847.52	1333970.70	Картометрический метод	5.0	-
4867	-	-	480862.62	1333983.81	Картометрический метод	5.0	-
4868	-	-	480877.73	1333996.92	Картометрический метод	5.0	-
4869	-	-	480858.06	1334019.58	Картометрический метод	5.0	-
4870	-	-	480865.37	1334025.93	Картометрический метод	5.0	-
4871	-	-	480882.56	1334006.13	Картометрический метод	5.0	-
4872	-	-	480882.12	1333996.38	Картометрический метод	5.0	-
4873	-	-	480841.85	1333954.20	Картометрический метод	5.0	-
4874	-	-	480843.32	1333942.29	Картометрический метод	5.0	-
4875	-	-	480817.26	1333917.11	Картометрический метод	5.0	-
4876	-	-	480838.11	1333896.54	Картометрический метод	5.0	-
4877	-	-	480851.46	1333909.55	Картометрический метод	5.0	-
4878	-	-	480871.64	1333887.17	Картометрический метод	5.0	-
4879	-	-	480889.27	1333904.45	Картометрический метод	5.0	-
4880	-	-	480891.29	1333907.10	Картометрический метод	5.0	-
4881	-	-	480891.42	1333907.97	Картометрический метод	5.0	-
4882	-	-	480874.16	1333931.19	Картометрический метод	5.0	-
4883	-	-	480892.37	1333930.36	Картометрический метод	5.0	-

2. Сведения о характерных точках границ объекта							
Обозначение характерных точек границ	**Существующие координаты, м**		**Измененные (уточненные) координаты, м**		**Метод определения координат характерной точки**	**Средняя квадратическая погрешность положения характерной точки (Mt), м**	**Описание обозначения точки на местности (при наличии)**
	X	**Y**	**X**	**Y**			
1	**2**	**3**	**4**	**5**	**6**	**7**	**8**
4884	-	-	480904.31	1333919.05	Картометрический метод	5.0	-
4885	-	-	480911.53	1333926.67	Картометрический метод	5.0	-
4886	-	-	480921.76	1333891.97	Картометрический метод	5.0	-
4887	-	-	480918.95	1333882.50	Картометрический метод	5.0	-
4888	-	-	480899.30	1333901.96	Картометрический метод	5.0	-
4889	-	-	480885.23	1333887.75	Картометрический метод	5.0	-
4890	-	-	480871.16	1333873.54	Картометрический метод	5.0	-
4891	-	-	480857.08	1333859.33	Картометрический метод	5.0	-
4892	-	-	480878.40	1333838.22	Картометрический метод	5.0	-
4893	-	-	480881.16	1333841.01	Картометрический метод	5.0	-
4894	-	-	480902.48	1333819.90	Картометрический метод	5.0	-
4895	-	-	480916.22	1333833.78	Картометрический метод	5.0	-
4896	-	-	480923.26	1333824.93	Картометрический метод	5.0	-
4897	-	-	480911.15	1333813.36	Картометрический метод	5.0	-
4898	-	-	480930.57	1333793.04	Картометрический метод	5.0	-
4899	-	-	480928.13	1333781.38	Картометрический метод	5.0	-
4900	-	-	480925.34	1333784.16	Картометрический метод	5.0	-
4901	-	-	480904.07	1333805.31	Картометрический метод	5.0	-
4902	-	-	480889.96	1333791.13	Картометрический метод	5.0	-
4903	-	-	480886.49	1333787.64	Картометрический метод	5.0	-
4904	-	-	480879.89	1333796.59	Картометрический метод	5.0	-
4905	-	-	480882.38	1333798.99	Картометрический метод	5.0	-
4906	-	-	480896.53	1333813.71	Картометрический метод	5.0	-
4907	-	-	480876.10	1333834.62	Картометрический метод	5.0	-
4908	-	-	480874.77	1333833.32	Картометрический метод	5.0	-

2. Сведения о характерных точках границ объекта

Обозначение характерных точек границ	Существующие координаты, м		Измененные (уточненные) координаты, м		Метод определения координат характерной точки	Средняя квадратическая погрешность положения характерной точки (Mt), м	Описание обозначения точки на местности (при наличии)
	X	Y	X	Y			
1	2	3	4	5	6	7	8
4909	-	-	480853.45	1333854.43	Картометрический метод	5.0	-
4910	-	-	480839.38	1333840.22	Картометрический метод	5.0	-
4911	-	-	480826.09	1333826.39	Картометрический метод	5.0	-
4912	-	-	480809.74	1333810.28	Картометрический метод	5.0	-
4913	-	-	480830.70	1333788.61	Картометрический метод	5.0	-
4914	-	-	480832.41	1333790.31	Картометрический метод	5.0	-
4915	-	-	480853.30	1333770.22	Картометрический метод	5.0	-
4916	-	-	480854.98	1333771.92	Картометрический метод	5.0	-
4917	-	-	480851.79	1333753.06	Картометрический метод	5.0	-
4918	-	-	480840.58	1333741.79	Картометрический метод	5.0	-
4919	-	-	480826.48	1333727.61	Картометрический метод	5.0	-
4920	-	-	480812.38	1333713.43	Картометрический метод	5.0	-
4921	-	-	480827.62	1333698.28	Картометрический метод	5.0	-
4922	-	-	480826.28	1333695.88	Картометрический метод	5.0	-
4923	-	-	480822.63	1333695.08	Картометрический метод	5.0	-
4924	-	-	480809.18	1333708.50	Картометрический метод	5.0	-
4925	-	-	480794.72	1333694.46	Картометрический метод	5.0	-
4926	-	-	480787.67	1333687.70	Картометрический метод	5.0	-
4927	-	-	480778.46	1333696.57	Картометрический метод	5.0	-
4928	-	-	480785.36	1333704.47	Картометрический метод	5.0	-
4929	-	-	480798.75	1333719.33	Картометрический метод	5.0	-
4930	-	-	480776.48	1333739.42	Картометрический метод	5.0	-
4931	-	-	480754.20	1333759.51	Картометрический метод	5.0	-
4932	-	-	480740.80	1333744.66	Картометрический метод	5.0	-
4933	-	-	480732.44	1333742.05	Картометрический метод	5.0	-

2. Сведения о характерных точках границ объекта							
Обозначение характерных точек границ	**Существующие координаты, м**		**Измененные (уточненные) координаты, м**		**Метод определения координат характерной точки**	**Средняя квадратическая погрешность положения характерной точки (Mt), м**	**Описание обозначения точки на местности (при наличии)**
	X	**Y**	**X**	**Y**			
1	**2**	**3**	**4**	**5**	**6**	**7**	**8**
4934	-	-	480728.83	1333723.94	Картометрический метод	5.0	-
4935	-	-	480727.56	1333724.14	Картометрический метод	5.0	-
4936	-	-	480731.17	1333743.03	Картометрический метод	5.0	-
4937	-	-	480710.13	1333747.15	Картометрический метод	5.0	-
4938	-	-	480690.46	1333752.18	Картометрический метод	5.0	-
4939	-	-	480671.38	1333757.06	Картометрический метод	5.0	-
4940	-	-	480663.91	1333727.85	Картометрический метод	5.0	-
4941	-	-	480654.50	1333726.04	Картометрический метод	5.0	-
4942	-	-	480655.74	1333730.90	Картометрический метод	5.0	-
4943	-	-	480663.31	1333759.60	Картометрический метод	5.0	-
4944	-	-	480643.80	1333764.92	Картометрический метод	5.0	-
4945	-	-	480624.42	1333769.87	Картометрический метод	5.0	-
4946	-	-	480605.04	1333774.83	Картометрический метод	5.0	-
4947	-	-	480585.67	1333779.78	Картометрический метод	5.0	-
4948	-	-	480561.70	1333785.91	Картометрический метод	5.0	-
4949	-	-	480549.34	1333776.78	Картометрический метод	5.0	-
4950	-	-	480541.78	1333787.52	Картометрический метод	5.0	-
4951	-	-	480557.93	1333799.39	Картометрический метод	5.0	-
4952	-	-	480546.09	1333815.51	Картометрический метод	5.0	-
4953	-	-	480534.25	1333831.62	Картометрический метод	5.0	-
4954	-	-	480522.70	1333847.09	Картометрический метод	5.0	-
4955	-	-	480510.46	1333863.64	Картометрический метод	5.0	-
4956	-	-	480495.47	1333853.28	Картометрический метод	5.0	-
4957	-	-	480493.63	1333855.90	Картометрический метод	5.0	-
4958	-	-	480508.56	1333866.21	Картометрический метод	5.0	-

2. Сведения о характерных точках границ объекта

Обозначение характерных точек границ	Существующие координаты, м		Измененные (уточненные) координаты, м		Метод определения координат характерной точки	Средняя квадратическая погрешность положения характерной точки (Mt), м	Описание обозначения точки на местности (при наличии)
	X	Y	X	Y			
1	2	3	4	5	6	7	8
4959	-	-	480496.95	1333883.04	Картометрический метод	5.0	-
4960	-	-	480485.56	1333899.52	Картометрический метод	5.0	-
4961	-	-	480470.23	1333889.13	Картометрический метод	5.0	-
4962	-	-	480467.17	1333893.49	Картометрический метод	5.0	-
4963	-	-	480482.09	1333904.80	Картометрический метод	5.0	-
4964	-	-	480470.97	1333921.55	Картометрический метод	5.0	-
4965	-	-	480472.19	1333922.40	Картометрический метод	5.0	-
4966	-	-	480460.64	1333939.14	Картометрический метод	5.0	-
4967	-	-	480449.38	1333955.46	Картометрический метод	5.0	-
4968	-	-	480431.96	1333943.49	Картометрический метод	5.0	-
4969	-	-	480423.31	1333955.76	Картометрический метод	5.0	-
4970	-	-	480439.84	1333967.18	Картометрический метод	5.0	-
4971	-	-	480428.47	1333983.64	Картометрический метод	5.0	-
4972	-	-	480417.10	1334000.09	Картометрический метод	5.0	-
4973	-	-	480400.28	1333988.47	Картометрический метод	5.0	-
4974	-	-	480385.76	1334009.10	Картометрический метод	5.0	-
4975	-	-	480401.71	1334019.91	Картометрический метод	5.0	-
4976	-	-	480388.75	1334037.82	Картометрический метод	5.0	-
4977	-	-	480376.83	1334055.48	Картометрический метод	5.0	-
4978	-	-	480360.74	1334044.63	Картометрический метод	5.0	-
4979	-	-	480345.57	1334066.18	Картометрический метод	5.0	-
4980	-	-	480361.06	1334077.31	Картометрический метод	5.0	-
4981	-	-	480348.66	1334094.49	Картометрический метод	5.0	-
4982	-	-	480336.94	1334111.50	Картометрический метод	5.0	-
4983	-	-	480324.92	1334128.44	Картометрический метод	5.0	-

2. Сведения о характерных точках границ объекта							
Обозначение характерных точек границ	**Существующие координаты, м**		**Измененные (уточненные) координаты, м**		**Метод определения координат характерной точки**	**Средняя квадратическая погрешность положения характерной точки (Mt), м**	**Описание обозначения точки на местности (при наличии)**
	X	**Y**	**X**	**Y**			
1	**2**	**3**	**4**	**5**	**6**	**7**	**8**
4984	-	-	480309.40	1334117.54	Картометрический метод	5.0	-
4985	-	-	480304.25	1334124.86	Картометрический метод	5.0	-
4986	-	-	480351.15	1334150.28	Картометрический метод	5.0	-
4987	-	-	480358.34	1334147.81	Картометрический метод	5.0	-
4988	-	-	480334.06	1334130.39	Картометрический метод	5.0	-
4989	-	-	480345.72	1334114.14	Картометрический метод	5.0	-
4990	-	-	480357.36	1334097.89	Картометрический метод	5.0	-
4991	-	-	480369.02	1334081.63	Картометрический метод	5.0	-
4992	-	-	480393.40	1334099.12	Картометрический метод	5.0	-
4993	-	-	480417.78	1334116.60	Картометрический метод	5.0	-
4994	-	-	480406.13	1334132.85	Картометрический метод	5.0	-
4995	-	-	480394.48	1334149.11	Картометрический метод	5.0	-
4996	-	-	480391.03	1334153.20	Картометрический метод	5.0	-
4997	-	-	480392.02	1334169.55	Картометрический метод	5.0	-
4998	-	-	480393.29	1334172.39	Картометрический метод	5.0	-
4999	-	-	480401.76	1334159.73	Картометрический метод	5.0	-
5000	-	-	480412.34	1334142.58	Картометрический метод	5.0	-
5001	-	-	480424.35	1334126.59	Картометрический метод	5.0	-
5002	-	-	480447.48	1334143.96	Картометрический метод	5.0	-
5003	-	-	480448.05	1334142.46	Картометрический метод	5.0	-
5004	-	-	480424.90	1334125.81	Картометрический метод	5.0	-
5005	-	-	480439.50	1334105.46	Картометрический метод	5.0	-
5006	-	-	480451.14	1334089.21	Картометрический метод	5.0	-
5007	-	-	480462.80	1334072.95	Картометрический метод	5.0	-
5008	-	-	480472.17	1334079.27	Картометрический метод	5.0	-

2. Сведения о характерных точках границ объекта

Обозначение характерных точек границ	Существующие координаты, м		Измененные (уточненные) координаты, м		Метод определения координат характерной точки	Средняя квадратическая погрешность положения характерной точки (Mt), м	Описание обозначения точки на местности (при наличии)
	X	Y	X	Y			
1	2	3	4	5	6	7	8
5009	-	-	480474.54	1334073.06	Картометрический метод	5.0	-
5010	-	-	480478.54	1334066.76	Картометрический метод	5.0	-
5011	-	-	480473.95	1334063.47	Картометрический метод	5.0	-
5012	-	-	480473.71	1334057.48	Картометрический метод	5.0	-
5013	-	-	480482.96	1334044.67	Картометрический метод	5.0	-
5014	-	-	480494.95	1334028.09	Картометрический метод	5.0	-
5015	-	-	480496.00	1334028.86	Картометрический метод	5.0	-
5016	-	-	480507.48	1334012.29	Картометрический метод	5.0	-
5017	-	-	480519.48	1333995.57	Картометрический метод	5.0	-
5018	-	-	480531.29	1333979.11	Картометрический метод	5.0	-
5019	-	-	480530.90	1333978.83	Картометрический метод	5.0	-
5020	-	-	480542.57	1333962.59	Картометрический метод	5.0	-
5021	-	-	480566.93	1333980.10	Картометрический метод	5.0	-
5022	-	-	480566.12	1333981.23	Картометрический метод	5.0	-
5023	-	-	480575.30	1333987.80	Картометрический метод	5.0	-
5024	-	-	480576.81	1333986.28	Картометрический метод	5.0	-
5025	-	-	480568.10	1333979.55	Картометрический метод	5.0	-
5026	-	-	480579.80	1333963.45	Картометрический метод	5.0	-
5027	-	-	480591.45	1333947.42	Картометрический метод	5.0	-
5028	-	-	480590.29	1333946.53	Картометрический метод	5.0	-
5029	-	-	480593.64	1333942.12	Картометрический метод	5.0	-
5030	-	-	480571.81	1333924.85	Картометрический метод	5.0	-
5031	-	-	480584.78	1333906.94	Картометрический метод	5.0	-
5032	-	-	480598.44	1333889.58	Картометрический метод	5.0	-
5033	-	-	480611.33	1333873.17	Картометрический метод	5.0	-

2. Сведения о характерных точках границ объекта							
Обозначение характерных точек границ	**Существующие координаты, м**		**Измененные (уточненные) координаты, м**		**Метод определения координат характерной точки**	**Средняя квадратическая погрешность положения характерной точки (Mt), м**	**Описание обозначения точки на местности (при наличии)**
	X	**Y**	**X**	**Y**			
1	**2**	**3**	**4**	**5**	**6**	**7**	**8**
5034	-	-	480634.02	1333890.81	Картометрический метод	5.0	-
5035	-	-	480638.33	1333886.38	Картометрический метод	5.0	-
5036	-	-	480643.04	1333877.66	Картометрический метод	5.0	-
5037	-	-	480639.93	1333882.07	Картометрический метод	5.0	-
5038	-	-	480615.37	1333864.79	Картометрический метод	5.0	-
5039	-	-	480626.91	1333848.45	Картометрический метод	5.0	-
5040	-	-	480639.08	1333832.56	Картометрический метод	5.0	-
5041	-	-	480669.51	1333829.26	Картометрический метод	5.0	-
5042	-	-	480670.01	1333831.77	Картометрический метод	5.0	-
5043	-	-	480662.96	1333849.37	Картометрический метод	5.0	-
5044	-	-	480655.38	1333860.13	Картометрический метод	5.0	-
5045	-	-	480671.38	1333850.45	Картометрический метод	5.0	-
5046	-	-	480673.36	1333850.38	Картометрический метод	5.0	-
5047	-	-	480687.02	1333836.34	Картометрический метод	5.0	-
5048	-	-	480707.66	1333855.87	Картометрический метод	5.0	-
5049	-	-	480702.04	1333862.26	Картометрический метод	5.0	-
5050	-	-	480722.59	1333880.46	Картометрический метод	5.0	-
5051	-	-	480740.48	1333860.12	Картометрический метод	5.0	-
5052	-	-	480753.94	1333873.57	Картометрический метод	5.0	-
5053	-	-	480775.14	1333894.27	Картометрический метод	5.0	-
5054	-	-	480776.61	1333892.58	Картометрический метод	5.0	-
5055	-	-	480797.33	1333912.38	Картометрический метод	5.0	-
5056	-	-	480811.29	1333926.23	Картометрический метод	5.0	-
5057	-	-	480826.25	1333939.51	Картометрический метод	5.0	-
5058	-	-	480841.20	1333952.79	Картометрический метод	5.0	-

2. Сведения о характерных точках границ объекта							
Обозначение характерных точек границ	**Существующие координаты, м**		**Измененные (уточненные) координаты, м**		**Метод определения координат характерной точки**	**Средняя квадратическая погрешность положения характерной точки (Mt), м**	**Описание обозначения точки на местности (при наличии)**
	X	**Y**	**X**	**Y**			
1	**2**	**3**	**4**	**5**	**6**	**7**	**8**
5059	-	-	480821.28	1333975.22	Картометрический метод	5.0	-
5060	-	-	480806.33	1333961.94	Картометрический метод	5.0	-
5061	-	-	480791.37	1333948.66	Картометрический метод	5.0	-
5062	-	-	480776.68	1333935.62	Картометрический метод	5.0	-
5063	-	-	480774.73	1333933.89	Картометрический метод	5.0	-
5064	-	-	480734.17	1333905.51	Картометрический метод	5.0	-
5065	-	-	480705.56	1333879.03	Картометрический метод	5.0	-
5066	-	-	480685.18	1333901.05	Картометрический метод	5.0	-
5067	-	-	480664.80	1333923.06	Картометрический метод	5.0	-
5068	-	-	480671.88	1333929.62	Картометрический метод	5.0	-
5069	-	-	480641.93	1333973.68	Картометрический метод	5.0	-
5070	-	-	480625.03	1333998.05	Картометрический метод	5.0	-
5071	-	-	480636.18	1334007.47	Картометрический метод	5.0	-
5072	-	-	480624.03	1334023.40	Картометрический метод	5.0	-
5073	-	-	480623.49	1334022.94	Картометрический метод	5.0	-
5074	-	-	480611.60	1334038.65	Картометрический метод	5.0	-
5075	-	-	480612.24	1334039.13	Картометрический метод	5.0	-
5076	-	-	480600.22	1334055.11	Картометрический метод	5.0	-
5077	-	-	480590.41	1334047.73	Картометрический метод	5.0	-
5078	-	-	480590.20	1334048.03	Картометрический метод	5.0	-
5079	-	-	480587.73	1334052.84	Картометрический метод	5.0	-
5080	-	-	480572.38	1334041.34	Картометрический метод	5.0	-
5081	-	-	480556.17	1334061.83	Картометрический метод	5.0	-
5082	-	-	480577.89	1334075.86	Картометрический метод	5.0	-
5083	-	-	480573.44	1334080.67	Картометрический метод	5.0	-

2. Сведения о характерных точках границ объекта

Обозначение характерных точек границ	Существующие координаты, м		Измененные (уточненные) координаты, м		Метод определения координат характерной точки	Средняя квадратическая погрешность положения характерной точки (Mt), м	Описание обозначения точки на местности (при наличии)
	X	Y	X	Y			
1	2	3	4	5	6	7	8
5084	-	-	480565.53	1334096.07	Картометрический метод	5.0	-
5085	-	-	480572.61	1334096.70	Картометрический метод	5.0	-
5086	-	-	480568.76	1334101.98	Картометрический метод	5.0	-
5087	-	-	480575.88	1334106.26	Картометрический метод	5.0	-
5088	-	-	480575.98	1334106.31	Картометрический метод	5.0	-
5089	-	-	480572.19	1334112.07	Картометрический метод	5.0	-
5090	-	-	480570.87	1334111.60	Картометрический метод	5.0	-
5091	-	-	480556.62	1334110.29	Картометрический метод	5.0	-
5092	-	-	480552.94	1334111.89	Картометрический метод	5.0	-
5093	-	-	480544.69	1334110.90	Картометрический метод	5.0	-
5094	-	-	480532.45	1334107.71	Картометрический метод	5.0	-
5095	-	-	480523.21	1334101.47	Картометрический метод	5.0	-
5096	-	-	480515.05	1334099.36	Картометрический метод	5.0	-
5097	-	-	480499.58	1334094.64	Картометрический метод	5.0	-
5098	-	-	480455.62	1334151.63	Картометрический метод	5.0	-
5099	-	-	480444.68	1334168.55	Картометрический метод	5.0	-
5100	-	-	480434.04	1334179.18	Картометрический метод	5.0	-
5101	-	-	480446.09	1334147.59	Картометрический метод	5.0	-
5102	-	-	480436.33	1334160.59	Картометрический метод	5.0	-
5103	-	-	480424.10	1334177.61	Картометрический метод	5.0	-
5104	-	-	480413.45	1334191.80	Картометрический метод	5.0	-
5105	-	-	480419.11	1334193.37	Картометрический метод	5.0	-
5106	-	-	480412.85	1334200.32	Картометрический метод	5.0	-
5107	-	-	480386.78	1334226.34	Картометрический метод	5.0	-
5108	-	-	480382.10	1334228.23	Картометрический метод	5.0	-

2. Сведения о характерных точках границ объекта							
Обозначение характерных точек границ	**Существующие координаты, м**		**Измененные (уточненные) координаты, м**		**Метод определения координат характерной точки**	**Средняя квадратическая погрешность положения характерной точки (Mt), м**	**Описание обозначения точки на местности (при наличии)**
	X	**Y**	**X**	**Y**			
1	**2**	**3**	**4**	**5**	**6**	**7**	**8**
5109	-	-	480358.33	1334211.48	Картометрический метод	5.0	-
5110	-	-	480358.30	1334211.45	Картометрический метод	5.0	-
5111	-	-	480358.27	1334211.43	Картометрический метод	5.0	-
5112	-	-	480354.53	1334208.70	Картометрический метод	5.0	-
5113	-	-	480341.20	1334198.13	Картометрический метод	5.0	-
5114	-	-	480262.46	1334135.78	Картометрический метод	5.0	-
5115	-	-	480259.29	1334133.45	Картометрический метод	5.0	-
5116	-	-	480249.52	1334126.23	Картометрический метод	5.0	-
5117	-	-	480205.45	1334093.78	Картометрический метод	5.0	-
5118	-	-	480184.83	1334083.68	Картометрический метод	5.0	-
5119	-	-	480183.16	1334077.90	Картометрический метод	5.0	-
5120	-	-	480161.18	1334059.40	Картометрический метод	5.0	-
5121	-	-	480168.79	1334047.98	Картометрический метод	5.0	-
5122	-	-	480169.21	1334048.16	Картометрический метод	5.0	-
5123	-	-	480172.06	1334044.18	Картометрический метод	5.0	-
5124	-	-	480183.93	1334027.56	Картометрический метод	5.0	-
5125	-	-	480195.50	1334011.37	Картометрический метод	5.0	-
5126	-	-	480207.19	1333995.00	Картометрический метод	5.0	-
5127	-	-	480219.29	1333979.08	Картометрический метод	5.0	-
5128	-	-	480243.18	1333997.23	Картометрический метод	5.0	-
5129	-	-	480231.07	1334013.15	Картометрический метод	5.0	-
5130	-	-	480231.81	1334013.71	Картометрический метод	5.0	-
5131	-	-	480220.26	1334028.91	Картометрический метод	5.0	-
5132	-	-	480208.07	1334044.85	Картометрический метод	5.0	-
5133	-	-	480196.60	1334060.00	Картометрический метод	5.0	-

2. Сведения о характерных точках границ объекта

Обозначение характерных точек границ	Существующие координаты, м		Измененные (уточненные) координаты, м		Метод определения координат характерной точки	Средняя квадратическая погрешность положения характерной точки (Mt), м	Описание обозначения точки на местности (при наличии)
	X	Y	X	Y			
1	2	3	4	5	6	7	8
5134	-	-	480206.83	1334064.41	Картометрический метод	5.0	-
5135	-	-	480210.81	1334059.21	Картометрический метод	5.0	-
5136	-	-	480226.94	1334071.03	Картометрический метод	5.0	-
5137	-	-	480233.84	1334076.09	Картометрический метод	5.0	-
5138	-	-	480272.77	1334092.91	Картометрический метод	5.0	-
5139	-	-	480349.32	1333987.53	Картометрический метод	5.0	-
5140	-	-	480347.43	1333971.91	Картометрический метод	5.0	-
5141	-	-	480323.67	1333955.93	Картометрический метод	5.0	-
5142	-	-	480298.75	1333939.22	Картометрический метод	5.0	-
5143	-	-	480310.89	1333923.10	Картометрический метод	5.0	-
5144	-	-	480323.22	1333906.71	Картометрический метод	5.0	-
5145	-	-	480336.00	1333889.51	Картометрический метод	5.0	-
5146	-	-	480348.13	1333898.45	Картометрический метод	5.0	-
5147	-	-	480353.78	1333886.16	Картометрический метод	5.0	-
5148	-	-	480343.20	1333878.79	Картометрический метод	5.0	-
5149	-	-	480354.63	1333862.38	Картометрический метод	5.0	-
5150	-	-	480366.06	1333845.97	Картометрический метод	5.0	-
5151	-	-	480369.83	1333840.56	Картометрический метод	5.0	-
5152	-	-	480363.24	1333828.16	Картометрический метод	5.0	-
5153	-	-	480353.68	1333841.54	Картометрический метод	5.0	-
5154	-	-	480342.05	1333857.82	Картометрический метод	5.0	-
5155	-	-	480330.43	1333874.09	Картометрический метод	5.0	-
5156	-	-	480306.02	1333856.65	Картометрический метод	5.0	-
5157	-	-	480317.64	1333840.38	Картометрический метод	5.0	-
5158	-	-	480329.26	1333824.10	Картометрический метод	5.0	-

2. Сведения о характерных точках границ объекта

Обозначение характерных точек границ	Существующие координаты, м		Измененные (уточненные) координаты, м		Метод определения координат характерной точки	Средняя квадратическая погрешность положения характерной точки (Mt), м	Описание обозначения точки на местности (при наличии)
	X	Y	X	Y			
1	2	3	4	5	6	7	8
5159	-	-	480340.89	1333807.83	Картометрический метод	5.0	-
5160	-	-	480359.49	1333821.12	Картометрический метод	5.0	-
5161	-	-	480355.12	1333812.89	Картометрический метод	5.0	-
5162	-	-	480360.20	1333809.33	Картометрический метод	5.0	-
5163	-	-	480346.71	1333799.69	Картометрический метод	5.0	-
5164	-	-	480358.33	1333783.42	Картометрический метод	5.0	-
5165	-	-	480369.96	1333767.15	Картометрический метод	5.0	-
5166	-	-	480381.58	1333750.87	Картометрический метод	5.0	-
5167	-	-	480406.00	1333768.31	Картометрический метод	5.0	-
5168	-	-	480394.37	1333784.58	Картометрический метод	5.0	-
5169	-	-	480390.26	1333790.34	Картометрический метод	5.0	-
5170	-	-	480407.03	1333787.60	Картометрический метод	5.0	-
5171	-	-	480416.63	1333773.83	Картометрический метод	5.0	-
5172	-	-	480430.80	1333783.70	Картометрический метод	5.0	-
5173	-	-	480444.58	1333781.45	Картометрический метод	5.0	-
5174	-	-	480422.69	1333766.20	Картометрический метод	5.0	-
5175	-	-	480434.12	1333749.79	Картометрический метод	5.0	-
5176	-	-	480445.56	1333733.38	Картометрический метод	5.0	-
5177	-	-	480470.17	1333750.53	Картометрический метод	5.0	-
5178	-	-	480480.88	1333757.99	Картометрический метод	5.0	-
5179	-	-	480491.68	1333733.70	Картометрический метод	5.0	-
5180	-	-	480485.08	1333727.37	Картометрический метод	5.0	-
5181	-	-	480493.63	1333717.95	Картометрический метод	5.0	-
5182	-	-	480497.30	1333712.25	Картометрический метод	5.0	-
5183	-	-	480500.19	1333708.43	Картометрический метод	5.0	-

2. Сведения о характерных точках границ объекта							
Обозначение характерных точек границ	**Существующие координаты, м**		**Измененные (уточненные) координаты, м**		**Метод определения координат характерной точки**	**Средняя квадратическая погрешность положения характерной точки (Mt), м**	**Описание обозначения точки на местности (при наличии)**
	X	**Y**	**X**	**Y**			
1	**2**	**3**	**4**	**5**	**6**	**7**	**8**
5184	-	-	480479.81	1333677.85	Картометрический метод	5.0	-
5185	-	-	480478.81	1333663.15	Картометрический метод	5.0	-
5186	-	-	480474.38	1333664.28	Картометрический метод	5.0	-
5187	-	-	480466.98	1333635.21	Картометрический метод	5.0	-
5188	-	-	480476.73	1333632.73	Картометрический метод	5.0	-
5189	-	-	480475.88	1333620.23	Картометрический метод	5.0	-
5190	-	-	480492.10	1333615.01	Картометрический метод	5.0	-
5191	-	-	480680.13	1333568.63	Картометрический метод	5.0	-
5192	-	-	480686.40	1333559.42	Картометрический метод	5.0	-
5193	-	-	480698.75	1333556.23	Картометрический метод	5.0	-
5194	-	-	480707.56	1333545.70	Картометрический метод	5.0	-
4756	-	-	480727.69	1333539.11	Картометрический метод	5.0	-
5195	-	-	481051.10	1334010.84	Картометрический метод	5.0	-
5196	-	-	481055.00	1334008.93	Картометрический метод	5.0	-
5197	-	-	481037.93	1333999.43	Картометрический метод	5.0	-
5198	-	-	481030.52	1334003.39	Картометрический метод	5.0	-
5199	-	-	481033.71	1334019.77	Картометрический метод	5.0	-
5195	-	-	481051.10	1334010.84	Картометрический метод	5.0	-
5200	-	-	480627.45	1333906.55	Картометрический метод	5.0	-
5201	-	-	480623.65	1333903.43	Картометрический метод	5.0	-
5202	-	-	480620.55	1333907.22	Картометрический метод	5.0	-
5203	-	-	480618.24	1333910.18	Картометрический метод	5.0	-
5204	-	-	480623.27	1333914.31	Картометрический метод	5.0	-
5200	-	-	480627.45	1333906.55	Картометрический метод	5.0	-
5205	-	-	480873.70	1333931.21	Картометрический метод	5.0	-

2. Сведения о характерных точках границ объекта							
Обозначение характерных точек границ	**Существующие координаты, м**		**Измененные (уточненные) координаты, м**		**Метод определения координат характерной точки**	**Средняя квадратическая погрешность положения характерной точки (Mt), м**	**Описание обозначения точки на местности (при наличии)**
	X	**Y**	**X**	**Y**			
1	**2**	**3**	**4**	**5**	**6**	**7**	**8**
5206	-	-	480867.63	1333925.30	Картометрический метод	5.0	-
5207	-	-	480860.96	1333931.79	Картометрический метод	5.0	-
5205	-	-	480873.70	1333931.21	Картометрический метод	5.0	-
5208	-	-	480578.24	1333750.72	Картометрический метод	5.0	-
5209	-	-	480575.43	1333739.73	Картометрический метод	5.0	-
5210	-	-	480572.49	1333743.90	Картометрический метод	5.0	-
5211	-	-	480574.34	1333751.13	Картометрический метод	5.0	-
5208	-	-	480578.24	1333750.72	Картометрический метод	5.0	-
5212	-	-	480814.76	1333915.07	Картометрический метод	5.0	-
5213	-	-	480800.59	1333900.54	Картометрический метод	5.0	-
5214	-	-	480786.55	1333886.76	Картометрический метод	5.0	-
5215	-	-	480772.55	1333873.02	Картометрический метод	5.0	-
5216	-	-	480758.40	1333858.89	Картометрический метод	5.0	-
5217	-	-	480744.26	1333844.75	Картометрический метод	5.0	-
5218	-	-	480730.43	1333830.30	Картометрический метод	5.0	-
5219	-	-	480716.67	1333815.91	Картометрический метод	5.0	-
5220	-	-	480737.48	1333794.54	Картометрический метод	5.0	-
5221	-	-	480757.22	1333774.66	Картометрический метод	5.0	-
5222	-	-	480760.33	1333775.11	Картометрический метод	5.0	-
5223	-	-	480772.59	1333787.35	Картометрический метод	5.0	-
5224	-	-	480771.92	1333788.05	Картометрический метод	5.0	-
5225	-	-	480786.66	1333802.31	Картометрический метод	5.0	-
5226	-	-	480800.81	1333816.44	Картометрический метод	5.0	-
5227	-	-	480814.96	1333830.58	Картометрический метод	5.0	-
5228	-	-	480829.11	1333844.72	Картометрический метод	5.0	-

2. Сведения о характерных точках границ объекта

Обозначение характерных точек границ	Существующие координаты, м		Измененные (уточненные) координаты, м		Метод определения координат характерной точки	Средняя квадратическая погрешность положения характерной точки (Mt), м	Описание обозначения точки на местности (при наличии)
	X	Y	X	Y			
1	2	3	4	5	6	7	8
5229	-	-	480843.37	1333858.96	Картометрический метод	5.0	-
5230	-	-	480857.42	1333873.14	Картометрический метод	5.0	-
5231	-	-	480836.41	1333894.88	Картометрический метод	5.0	-
5212	-	-	480814.76	1333915.07	Картометрический метод	5.0	-
5232	-	-	480422.31	1334110.56	Картометрический метод	5.0	-
5233	-	-	480398.37	1334093.17	Картометрический метод	5.0	-
5234	-	-	480374.13	1334075.79	Картометрический метод	5.0	-
5235	-	-	480386.09	1334059.49	Картометрический метод	5.0	-
5236	-	-	480386.09	1334059.45	Картометрический метод	5.0	-
5237	-	-	480397.56	1334043.10	Картометрический метод	5.0	-
5238	-	-	480409.22	1334026.85	Картометрический метод	5.0	-
5239	-	-	480433.60	1334044.33	Картометрический метод	5.0	-
5240	-	-	480457.98	1334061.81	Картометрический метод	5.0	-
5241	-	-	480446.33	1334078.06	Картометрический метод	5.0	-
5242	-	-	480434.47	1334094.17	Картометрический метод	5.0	-
5232	-	-	480422.31	1334110.56	Картометрический метод	5.0	-
5243	-	-	480271.12	1334083.10	Картометрический метод	5.0	-
5244	-	-	480246.74	1334065.62	Картометрический метод	5.0	-
5245	-	-	480244.93	1334068.14	Картометрический метод	5.0	-
5246	-	-	480218.85	1334049.63	Картометрический метод	5.0	-
5247	-	-	480230.15	1334034.67	Картометрический метод	5.0	-
5248	-	-	480241.41	1334019.77	Картометрический метод	5.0	-
5249	-	-	480267.54	1334036.60	Картометрический метод	5.0	-
5250	-	-	480268.85	1334034.78	Картометрический метод	5.0	-
5251	-	-	480242.71	1334017.95	Картометрический метод	5.0	-

2. Сведения о характерных точках границ объекта

Обозначение характерных точек границ	Существующие координаты, м		Измененные (уточненные) координаты, м		Метод определения координат характерной точки	Средняя квадратическая погрешность положения характерной точки (Mt), м	Описание обозначения точки на местности (при наличии)
	X	Y	X	Y			
1	2	3	4	5	6	7	8
5252	-	-	480254.58	1334002.07	Картометрический метод	5.0	-
5253	-	-	480279.98	1334019.26	Картометрический метод	5.0	-
5254	-	-	480281.70	1334016.86	Картометрический метод	5.0	-
5255	-	-	480306.08	1334034.34	Картометрический метод	5.0	-
5256	-	-	480294.42	1334050.59	Картометрический метод	5.0	-
5257	-	-	480282.77	1334066.85	Картометрический метод	5.0	-
5243	-	-	480271.12	1334083.10	Картометрический метод	5.0	-
5258	-	-	480844.01	1333643.20	Картометрический метод	5.0	-
5259	-	-	480829.91	1333629.02	Картометрический метод	5.0	-
5260	-	-	480815.81	1333614.84	Картометрический метод	5.0	-
5261	-	-	480803.01	1333601.97	Картометрический метод	5.0	-
5262	-	-	480824.98	1333580.31	Картометрический метод	5.0	-
5263	-	-	480828.67	1333579.12	Картометрический метод	5.0	-
5264	-	-	480838.64	1333592.13	Картометрический метод	5.0	-
5265	-	-	480858.35	1333572.53	Картометрический метод	5.0	-
5266	-	-	480872.45	1333586.71	Картометрический метод	5.0	-
5267	-	-	480886.56	1333600.89	Картометрический метод	5.0	-
5268	-	-	480900.66	1333615.07	Картометрический метод	5.0	-
5269	-	-	480879.39	1333636.23	Картометрический метод	5.0	-
5270	-	-	480865.28	1333622.05	Картометрический метод	5.0	-
5258	-	-	480844.01	1333643.20	Картометрический метод	5.0	-
5271	-	-	480543.33	1333938.77	Картометрический метод	5.0	-
5272	-	-	480518.88	1333921.38	Картометрический метод	5.0	-
5273	-	-	480494.44	1333904.00	Картометрический метод	5.0	-
5274	-	-	480506.03	1333887.70	Картометрический метод	5.0	-

2. Сведения о характерных точках границ объекта

Обозначение характерных точек границ	Существующие координаты, м		Измененные (уточненные) координаты, м		Метод определения координат характерной точки	Средняя квадратическая погрешность положения характерной точки (Mt), м	Описание обозначения точки на местности (при наличии)
	X	Y	X	Y			
1	2	3	4	5	6	7	8
5275	-	-	480517.62	1333871.40	Картометрический метод	5.0	-
5276	-	-	480529.21	1333855.10	Картометрический метод	5.0	-
5277	-	-	480553.66	1333872.49	Картометрический метод	5.0	-
5278	-	-	480578.11	1333889.88	Картометрический метод	5.0	-
5279	-	-	480566.51	1333906.17	Картометрический метод	5.0	-
5280	-	-	480554.92	1333922.47	Картометрический метод	5.0	-
5271	-	-	480543.33	1333938.77	Картометрический метод	5.0	-
5281	-	-	480779.03	1333582.04	Картометрический метод	5.0	-
5282	-	-	480764.80	1333538.83	Картометрический метод	5.0	-
5283	-	-	480790.06	1333531.18	Картометрический метод	5.0	-
5284	-	-	480815.36	1333523.74	Картометрический метод	5.0	-
5285	-	-	480835.61	1333517.79	Картометрический метод	5.0	-
5286	-	-	480856.96	1333539.14	Картометрический метод	5.0	-
5287	-	-	480842.99	1333562.91	Картометрический метод	5.0	-
5288	-	-	480829.59	1333566.96	Картометрический метод	5.0	-
5289	-	-	480804.27	1333574.40	Картометрический метод	5.0	-
5281	-	-	480779.03	1333582.04	Картометрический метод	5.0	-
5290	-	-	480907.79	1333704.77	Картометрический метод	5.0	-
5291	-	-	480894.02	1333690.65	Картометрический метод	5.0	-
5292	-	-	480892.86	1333691.86	Картометрический метод	5.0	-
5293	-	-	480879.64	1333679.13	Картометрический метод	5.0	-
5294	-	-	480880.76	1333677.96	Картометрический метод	5.0	-
5295	-	-	480866.65	1333663.78	Картометрический метод	5.0	-
5296	-	-	480887.38	1333642.09	Картометрический метод	5.0	-
5297	-	-	480908.68	1333620.94	Картометрический метод	5.0	-

2. Сведения о характерных точках границ объекта

Обозначение характерных точек границ	Существующие координаты, м		Измененные (уточненные) координаты, м		Метод определения координат характерной точки	Средняя квадратическая погрешность положения характерной точки (Mt), м	Описание обозначения точки на местности (при наличии)
	X	Y	X	Y			
1	2	3	4	5	6	7	8
5298	-	-	480922.78	1333635.13	Картометрический метод	5.0	-
5299	-	-	480936.57	1333648.29	Картометрический метод	5.0	-
5300	-	-	480950.86	1333662.51	Картометрический метод	5.0	-
5301	-	-	480929.46	1333683.92	Картометрический метод	5.0	-
5290	-	-	480907.79	1333704.77	Картометрический метод	5.0	-
5302	-	-	480506.10	1333994.45	Картометрический метод	5.0	-
5303	-	-	480481.31	1333977.46	Картометрический метод	5.0	-
5304	-	-	480492.45	1333960.84	Картометрический метод	5.0	-
5305	-	-	480468.14	1333943.51	Картометрический метод	5.0	-
5306	-	-	480479.23	1333927.05	Картометрический метод	5.0	-
5307	-	-	480490.60	1333910.59	Картометрический метод	5.0	-
5308	-	-	480515.28	1333927.65	Картометрический метод	5.0	-
5309	-	-	480539.50	1333944.60	Картометрический метод	5.0	-
5310	-	-	480528.11	1333961.55	Картометрический метод	5.0	-
5311	-	-	480517.05	1333978.02	Картометрический метод	5.0	-
5312	-	-	480517.34	1333978.22	Картометрический метод	5.0	-
5302	-	-	480506.10	1333994.45	Картометрический метод	5.0	-
5313	-	-	480805.30	1333806.87	Картометрический метод	5.0	-
5314	-	-	480791.31	1333792.57	Картометрический метод	5.0	-
5315	-	-	480777.33	1333778.27	Картометрический метод	5.0	-
5316	-	-	480763.34	1333763.98	Картометрический метод	5.0	-
5317	-	-	480784.79	1333743.00	Картометрический метод	5.0	-
5318	-	-	480798.77	1333757.30	Картометрический метод	5.0	-
5319	-	-	480799.68	1333758.23	Картометрический метод	5.0	-
5320	-	-	480820.67	1333737.27	Картометрический метод	5.0	-

2. Сведения о характерных точках границ объекта

Обозначение характерных точек границ	Существующие координаты, м		Измененные (уточненные) координаты, м		Метод определения координат характерной точки	Средняя квадратическая погрешность положения характерной точки (Mt), м	Описание обозначения точки на местности (при наличии)
	X	Y	X	Y			
1	2	3	4	5	6	7	8
5321	-	-	480834.82	1333751.72	Картометрический метод	5.0	-
5322	-	-	480849.02	1333765.98	Картометрический метод	5.0	-
5323	-	-	480827.97	1333787.15	Картометрический метод	5.0	-
5324	-	-	480826.74	1333785.89	Картометрический метод	5.0	-
5313	-	-	480805.30	1333806.87	Картометрический метод	5.0	-
5325	-	-	480307.39	1334029.39	Картометрический метод	5.0	-
5326	-	-	480284.58	1334013.04	Картометрический метод	5.0	-
5327	-	-	480285.86	1334011.17	Картометрический метод	5.0	-
5328	-	-	480260.05	1333993.70	Картометрический метод	5.0	-
5329	-	-	480271.12	1333978.01	Картометрический метод	5.0	-
5330	-	-	480282.71	1333961.58	Картометрический метод	5.0	-
5331	-	-	480294.66	1333945.60	Картометрический метод	5.0	-
5332	-	-	480318.63	1333961.69	Картометрический метод	5.0	-
5333	-	-	480319.15	1333960.89	Картометрический метод	5.0	-
5334	-	-	480343.58	1333977.31	Картометрический метод	5.0	-
5335	-	-	480331.83	1333994.23	Картометрический метод	5.0	-
5336	-	-	480307.92	1333978.18	Картометрический метод	5.0	-
5337	-	-	480307.35	1333979.05	Картометрический метод	5.0	-
5338	-	-	480296.87	1333995.09	Картометрический метод	5.0	-
5339	-	-	480296.34	1333995.86	Картометрический метод	5.0	-
5340	-	-	480319.85	1334011.46	Картометрический метод	5.0	-
5325	-	-	480307.39	1334029.39	Картометрический метод	5.0	-
5341	-	-	480584.69	1333881.96	Картометрический метод	5.0	-
5342	-	-	480560.24	1333864.57	Картометрический метод	5.0	-
5343	-	-	480535.80	1333847.18	Картометрический метод	5.0	-

2. Сведения о характерных точках границ объекта

Обозначение характерных точек границ	Существующие координаты, м		Измененные (уточненные) координаты, м		Метод определения координат характерной точки	Средняя квадратическая погрешность положения характерной точки (Mt), м	Описание обозначения точки на местности (при наличии)
	X	Y	X	Y			
1	2	3	4	5	6	7	8
5344	-	-	480547.39	1333830.88	Картометрический метод	5.0	-
5345	-	-	480558.98	1333814.59	Картометрический метод	5.0	-
5346	-	-	480570.57	1333798.29	Картометрический метод	5.0	-
5347	-	-	480595.02	1333815.67	Картометрический метод	5.0	-
5348	-	-	480583.43	1333831.97	Картометрический метод	5.0	-
5349	-	-	480607.87	1333849.36	Картометрический метод	5.0	-
5350	-	-	480596.28	1333865.66	Картометрический метод	5.0	-
5341	-	-	480584.69	1333881.96	Картометрический метод	5.0	-
5351	-	-	480411.65	1333760.39	Картометрический метод	5.0	-
5352	-	-	480387.24	1333742.96	Картометрический метод	5.0	-
5353	-	-	480398.86	1333726.68	Картометрический метод	5.0	-
5354	-	-	480410.49	1333710.41	Картометрический метод	5.0	-
5355	-	-	480418.62	1333699.02	Картометрический метод	5.0	-
5356	-	-	480446.01	1333690.79	Картометрический метод	5.0	-
5357	-	-	480456.18	1333698.06	Картометрический метод	5.0	-
5358	-	-	480434.90	1333727.85	Картометрический метод	5.0	-
5359	-	-	480423.28	1333744.12	Картометрический метод	5.0	-
5351	-	-	480411.65	1333760.39	Картометрический метод	5.0	-
5360	-	-	480249.28	1333987.70	Картометрический метод	5.0	-
5361	-	-	480224.86	1333970.26	Картометрический метод	5.0	-
5362	-	-	480236.49	1333953.98	Картометрический метод	5.0	-
5363	-	-	480248.12	1333937.71	Картометрический метод	5.0	-
5364	-	-	480259.75	1333921.44	Картометрический метод	5.0	-
5365	-	-	480284.16	1333938.88	Картометрический метод	5.0	-
5366	-	-	480272.53	1333955.15	Картометрический метод	5.0	-

2. Сведения о характерных точках границ объекта

Обозначение характерных точек границ	Существующие координаты, м		Измененные (уточненные) координаты, м		Метод определения координат характерной точки	Средняя квадратическая погрешность положения характерной точки (Mt), м	Описание обозначения точки на местности (при наличии)
	X	Y	X	Y			
1	2	3	4	5	6	7	8
5367	-	-	480260.90	1333971.42	Картометрический метод	5.0	-
5360	-	-	480249.28	1333987.70	Картометрический метод	5.0	-
5368	-	-	480437.56	1334037.52	Картометрический метод	5.0	-
5369	-	-	480413.18	1334020.04	Картометрический метод	5.0	-
5370	-	-	480424.83	1334003.78	Картометрический метод	5.0	-
5371	-	-	480449.22	1334021.26	Картометрический метод	5.0	-
5368	-	-	480437.56	1334037.52	Картометрический метод	5.0	-
5372	-	-	480312.79	1333898.79	Картометрический метод	5.0	-
5373	-	-	480288.38	1333881.35	Картометрический метод	5.0	-
5374	-	-	480300.00	1333865.07	Картометрический метод	5.0	-
5375	-	-	480324.41	1333882.51	Картометрический метод	5.0	-
5372	-	-	480312.79	1333898.79	Картометрический метод	5.0	-
5376	-	-	480289.53	1333931.33	Картометрический метод	5.0	-
5377	-	-	480265.12	1333913.90	Картометрический метод	5.0	-
5378	-	-	480276.75	1333897.62	Картометрический метод	5.0	-
5379	-	-	480301.16	1333915.06	Картометрический метод	5.0	-
5376	-	-	480289.53	1333931.33	Картометрический метод	5.0	-
5380	-	-	480485.33	1334022.37	Картометрический метод	5.0	-
5381	-	-	480461.14	1334005.12	Картометрический метод	5.0	-
5382	-	-	480472.52	1333988.76	Картометрический метод	5.0	-
5383	-	-	480497.14	1334005.90	Картометрический метод	5.0	-
5380	-	-	480485.33	1334022.37	Картометрический метод	5.0	-
5384	-	-	482199.98	1330106.57	Картометрический метод	5.0	-
5385	-	-	482200.11	1330106.58	Картометрический метод	5.0	-
5386	-	-	482214.72	1330107.46	Картометрический метод	5.0	-

2. Сведения о характерных точках границ объекта							
Обозначение характерных точек границ	**Существующие координаты, м**		**Измененные (уточненные) координаты, м**		**Метод определения координат характерной точки**	**Средняя квадратическая погрешность положения характерной точки (Mt), м**	**Описание обозначения точки на местности (при наличии)**
	X	**Y**	**X**	**Y**			
1	**2**	**3**	**4**	**5**	**6**	**7**	**8**
5387	-	-	482217.97	1330111.41	Картометрический метод	5.0	-
5388	-	-	482209.75	1330110.71	Картометрический метод	5.0	-
5389	-	-	482218.05	1330119.40	Картометрический метод	5.0	-
5390	-	-	482215.05	1330122.26	Картометрический метод	5.0	-
5391	-	-	482192.91	1330143.40	Картометрический метод	5.0	-
5392	-	-	482183.39	1330132.37	Картометрический метод	5.0	-
5393	-	-	482177.48	1330125.55	Картометрический метод	5.0	-
5394	-	-	482186.49	1330117.75	Картометрический метод	5.0	-
5395	-	-	482194.22	1330111.05	Картометрический метод	5.0	-
5396	-	-	482195.97	1330109.55	Картометрический метод	5.0	-
5397	-	-	482195.73	1330109.53	Картометрический метод	5.0	-
5384	-	-	482199.98	1330106.57	Картометрический метод	5.0	-
5398	-	-	482154.49	1330097.66	Картометрический метод	5.0	-
5399	-	-	482161.78	1330104.27	Картометрический метод	5.0	-
5400	-	-	482174.49	1330105.04	Картометрический метод	5.0	-
5401	-	-	482177.07	1330107.94	Картометрический метод	5.0	-
5402	-	-	482156.46	1330106.19	Картометрический метод	5.0	-
5403	-	-	482145.14	1330105.23	Картометрический метод	5.0	-
5398	-	-	482154.49	1330097.66	Картометрический метод	5.0	-
5404	-	-	483356.66	1330117.34	Картометрический метод	5.0	-
5405	-	-	483347.56	1330181.55	Картометрический метод	5.0	-
5406	-	-	483347.54	1330181.59	Картометрический метод	5.0	-
5407	-	-	483346.32	1330183.85	Картометрический метод	5.0	-
5408	-	-	483319.53	1330222.56	Картометрический метод	5.0	-
5409	-	-	483314.18	1330239.80	Картометрический метод	5.0	-

2. Сведения о характерных точках границ объекта

Обозначение характерных точек границ	Существующие координаты, м		Измененные (уточненные) координаты, м		Метод определения координат характерной точки	Средняя квадратическая погрешность положения характерной точки (Mt), м	Описание обозначения точки на местности (при наличии)
	X	Y	X	Y			
1	2	3	4	5	6	7	8
5410	-	-	483316.86	1330240.13	Картометрический метод	5.0	-
5411	-	-	483310.27	1330260.26	Картометрический метод	5.0	-
5412	-	-	483307.49	1330268.72	Картометрический метод	5.0	-
5413	-	-	483307.44	1330268.85	Картометрический метод	5.0	-
5414	-	-	483302.68	1330283.38	Картометрический метод	5.0	-
5415	-	-	483264.17	1330283.95	Картометрический метод	5.0	-
5416	-	-	483264.45	1330278.90	Картометрический метод	5.0	-
5417	-	-	483203.74	1330283.22	Картометрический метод	5.0	-
5418	-	-	483203.62	1330286.62	Картометрический метод	5.0	-
5419	-	-	483197.63	1330286.83	Картометрический метод	5.0	-
5420	-	-	483197.38	1330286.84	Картометрический метод	5.0	-
5421	-	-	483196.15	1330286.88	Картометрический метод	5.0	-
5422	-	-	483178.97	1330287.49	Картометрический метод	5.0	-
5423	-	-	483150.64	1330290.55	Картометрический метод	5.0	-
5424	-	-	483150.77	1330286.99	Картометрический метод	5.0	-
5425	-	-	483101.38	1330290.51	Картометрический метод	5.0	-
5426	-	-	483099.56	1330296.08	Картометрический метод	5.0	-
5427	-	-	483098.13	1330296.23	Картометрический метод	5.0	-
5428	-	-	483081.01	1330340.71	Картометрический метод	5.0	-
5429	-	-	483081.00	1330340.72	Картометрический метод	5.0	-
5430	-	-	483080.45	1330342.16	Картометрический метод	5.0	-
5431	-	-	483079.23	1330341.90	Картометрический метод	5.0	-
5432	-	-	483063.48	1330352.32	Картометрический метод	5.0	-
5433	-	-	483043.77	1330365.41	Картометрический метод	5.0	-
5434	-	-	483044.07	1330370.02	Картометрический метод	5.0	-

2. Сведения о характерных точках границ объекта							
Обозначение характерных точек границ	**Существующие координаты, м**		**Измененные (уточненные) координаты, м**		**Метод определения координат характерной точки**	**Средняя квадратическая погрешность положения характерной точки (Mt), м**	**Описание обозначения точки на местности (при наличии)**
	X	**Y**	**X**	**Y**			
1	**2**	**3**	**4**	**5**	**6**	**7**	**8**
5435	-	-	483032.97	1330378.52	Картометрический метод	5.0	-
5436	-	-	483036.73	1330411.23	Картометрический метод	5.0	-
5437	-	-	483041.39	1330451.73	Картометрический метод	5.0	-
5438	-	-	483014.92	1330420.87	Картометрический метод	5.0	-
5439	-	-	482961.73	1330359.09	Картометрический метод	5.0	-
5440	-	-	482957.02	1330370.43	Картометрический метод	5.0	-
5441	-	-	482929.13	1330337.53	Картометрический метод	5.0	-
5442	-	-	482918.81	1330325.35	Картометрический метод	5.0	-
5443	-	-	482917.92	1330312.70	Картометрический метод	5.0	-
5444	-	-	482915.93	1330284.54	Картометрический метод	5.0	-
5445	-	-	482913.74	1330253.63	Картометрический метод	5.0	-
5446	-	-	482939.94	1330238.62	Картометрический метод	5.0	-
5447	-	-	482965.79	1330223.79	Картометрический метод	5.0	-
5448	-	-	482968.81	1330222.06	Картометрический метод	5.0	-
5449	-	-	482985.03	1330212.77	Картометрический метод	5.0	-
5450	-	-	482991.86	1330211.23	Картометрический метод	5.0	-
5451	-	-	483078.31	1330195.93	Картометрический метод	5.0	-
5452	-	-	483103.14	1330191.54	Картометрический метод	5.0	-
5453	-	-	483119.66	1330182.50	Картометрический метод	5.0	-
5454	-	-	483120.25	1330185.06	Картометрический метод	5.0	-
5455	-	-	483120.32	1330185.05	Картометрический метод	5.0	-
5456	-	-	483120.40	1330185.38	Картометрический метод	5.0	-
5457	-	-	483121.69	1330184.88	Картометрический метод	5.0	-
5458	-	-	483122.70	1330184.76	Картометрический метод	5.0	-
5459	-	-	483135.96	1330179.71	Картометрический метод	5.0	-

2. Сведения о характерных точках границ объекта

Обозначение характерных точек границ	Существующие координаты, м		Измененные (уточненные) координаты, м		Метод определения координат характерной точки	Средняя квадратическая погрешность положения характерной точки (Mt), м	Описание обозначения точки на местности (при наличии)
	X	Y	X	Y			
1	2	3	4	5	6	7	8
5460	-	-	483136.01	1330179.84	Картометрический метод	5.0	-
5461	-	-	483145.18	1330175.91	Картометрический метод	5.0	-
5462	-	-	483179.51	1330162.78	Картометрический метод	5.0	-
5463	-	-	483311.16	1330119.41	Картометрический метод	5.0	-
5404	-	-	483356.66	1330117.34	Картометрический метод	5.0	-
5464	-	-	485427.60	1328415.81	Картометрический метод	5.0	-
5465	-	-	485426.99	1328424.42	Картометрический метод	5.0	-
5466	-	-	485428.68	1328431.14	Картометрический метод	5.0	-
5467	-	-	485428.68	1328451.54	Картометрический метод	5.0	-
5468	-	-	485440.66	1328471.51	Картометрический метод	5.0	-
5469	-	-	485441.74	1328474.75	Картометрический метод	5.0	-
5470	-	-	485446.63	1328481.46	Картометрический метод	5.0	-
5471	-	-	485465.15	1328512.33	Картометрический метод	5.0	-
5472	-	-	485510.31	1328507.12	Картометрический метод	5.0	-
5473	-	-	485527.68	1328474.12	Картометрический метод	5.0	-
5474	-	-	485522.44	1328457.52	Картометрический метод	5.0	-
5475	-	-	485521.44	1328443.57	Картометрический метод	5.0	-
5476	-	-	485514.69	1328426.33	Картометрический метод	5.0	-
5477	-	-	485513.37	1328418.73	Картометрический метод	5.0	-
5478	-	-	485562.39	1328421.23	Картометрический метод	5.0	-
5479	-	-	485592.21	1328711.15	Картометрический метод	5.0	-
5480	-	-	485559.82	1328720.81	Картометрический метод	5.0	-
5481	-	-	485534.56	1328718.42	Картометрический метод	5.0	-
5482	-	-	485513.47	1328576.16	Картометрический метод	5.0	-
5483	-	-	485426.86	1328609.47	Картометрический метод	5.0	-

2. Сведения о характерных точках границ объекта							
Обозначение характерных точек границ	**Существующие координаты, м**		**Измененные (уточненные) координаты, м**		**Метод определения координат характерной точки**	**Средняя квадратическая погрешность положения характерной точки (Mt), м**	**Описание обозначения точки на местности (при наличии)**
	X	**Y**	**X**	**Y**			
1	**2**	**3**	**4**	**5**	**6**	**7**	**8**
5484	-	-	485437.27	1328651.32	Картометрический метод	5.0	-
5485	-	-	485467.35	1328767.86	Картометрический метод	5.0	-
5486	-	-	485452.77	1328773.54	Картометрический метод	5.0	-
5487	-	-	485478.82	1328869.83	Картометрический метод	5.0	-
5488	-	-	485467.87	1328872.58	Картометрический метод	5.0	-
5489	-	-	485463.02	1328848.42	Картометрический метод	5.0	-
5490	-	-	485206.76	1328935.93	Картометрический метод	5.0	-
5491	-	-	485198.79	1328916.34	Картометрический метод	5.0	-
5492	-	-	485171.74	1328920.57	Картометрический метод	5.0	-
5493	-	-	485171.74	1328920.59	Картометрический метод	5.0	-
5494	-	-	485171.26	1328920.66	Картометрический метод	5.0	-
5495	-	-	485157.71	1328884.19	Картометрический метод	5.0	-
5496	-	-	485134.04	1328892.23	Картометрический метод	5.0	-
5497	-	-	485133.15	1328889.58	Картометрический метод	5.0	-
5498	-	-	485111.92	1328821.48	Картометрический метод	5.0	-
5499	-	-	485091.40	1328834.81	Картометрический метод	5.0	-
5500	-	-	485086.53	1328821.96	Картометрический метод	5.0	-
5501	-	-	485059.46	1328840.30	Картометрический метод	5.0	-
5502	-	-	484996.44	1328883.00	Картометрический метод	5.0	-
5503	-	-	484913.41	1328939.26	Картометрический метод	5.0	-
5504	-	-	484913.51	1328902.60	Картометрический метод	5.0	-
5505	-	-	484914.07	1328707.48	Картометрический метод	5.0	-
5506	-	-	484897.08	1328624.09	Картометрический метод	5.0	-
5507	-	-	484901.25	1328624.07	Картометрический метод	5.0	-
5508	-	-	484899.91	1328617.58	Картометрический метод	5.0	-

2. Сведения о характерных точках границ объекта							
Обозначение характерных точек границ	**Существующие координаты, м**		**Измененные (уточненные) координаты, м**		**Метод определения координат характерной точки**	**Средняя квадратическая погрешность положения характерной точки (Mt), м**	**Описание обозначения точки на местности (при наличии)**
	X	**Y**	**X**	**Y**			
1	**2**	**3**	**4**	**5**	**6**	**7**	**8**
5509	-	-	484901.76	1328617.13	Картометрический метод	5.0	-
5510	-	-	484897.96	1328597.36	Картометрический метод	5.0	-
5511	-	-	484897.50	1328597.45	Картометрический метод	5.0	-
5512	-	-	484892.44	1328578.98	Картометрический метод	5.0	-
5513	-	-	484887.61	1328561.35	Картометрический метод	5.0	-
5514	-	-	484919.31	1328552.73	Картометрический метод	5.0	-
5515	-	-	484923.02	1328566.54	Картометрический метод	5.0	-
5516	-	-	484924.01	1328570.44	Картометрический метод	5.0	-
5517	-	-	484927.76	1328584.70	Картометрический метод	5.0	-
5518	-	-	484928.62	1328591.44	Картометрический метод	5.0	-
5519	-	-	484928.93	1328592.54	Картометрический метод	5.0	-
5520	-	-	484932.60	1328563.49	Картометрический метод	5.0	-
5521	-	-	484930.76	1328523.09	Картометрический метод	5.0	-
5522	-	-	484932.16	1328500.36	Картометрический метод	5.0	-
5523	-	-	484932.24	1328500.25	Картометрический метод	5.0	-
5524	-	-	484933.86	1328499.44	Картометрический метод	5.0	-
5525	-	-	484951.20	1328490.73	Картометрический метод	5.0	-
5526	-	-	484960.35	1328488.68	Картометрический метод	5.0	-
5527	-	-	484987.90	1328482.52	Картометрический метод	5.0	-
5528	-	-	485031.50	1328489.02	Картометрический метод	5.0	-
5529	-	-	485045.86	1328517.49	Картометрический метод	5.0	-
5530	-	-	485062.03	1328524.23	Картометрический метод	5.0	-
5531	-	-	485071.27	1328523.68	Картометрический метод	5.0	-
5532	-	-	485079.30	1328522.80	Картометрический метод	5.0	-
5533	-	-	485091.11	1328521.14	Картометрический метод	5.0	-

2. Сведения о характерных точках границ объекта

Обозначение характерных точек границ	Существующие координаты, м		Измененные (уточненные) координаты, м		Метод определения координат характерной точки	Средняя квадратическая погрешность положения характерной точки (Mt), м	Описание обозначения точки на местности (при наличии)
	X	Y	X	Y			
1	2	3	4	5	6	7	8
5534	-	-	485122.02	1328514.37	Картометрический метод	5.0	-
5535	-	-	485207.64	1328495.62	Картометрический метод	5.0	-
5536	-	-	485209.35	1328485.95	Картометрический метод	5.0	-
5537	-	-	485216.06	1328484.99	Картометрический метод	5.0	-
5538	-	-	485230.77	1328470.16	Картометрический метод	5.0	-
5539	-	-	485230.09	1328455.20	Картометрический метод	5.0	-
5540	-	-	485238.98	1328425.96	Картометрический метод	5.0	-
5541	-	-	485253.43	1328414.39	Картометрический метод	5.0	-
5542	-	-	485253.66	1328414.21	Картометрический метод	5.0	-
5543	-	-	485260.15	1328411.95	Картометрический метод	5.0	-
5464	-	-	485427.60	1328415.81	Картометрический метод	5.0	-
5544	-	-	486931.05	1331676.30	Картометрический метод	5.0	-
5545	-	-	486904.03	1331760.70	Картометрический метод	5.0	-
5546	-	-	486805.04	1331931.22	Картометрический метод	5.0	-
5547	-	-	486725.79	1332035.52	Картометрический метод	5.0	-
5548	-	-	486708.42	1332056.47	Картометрический метод	5.0	-
5549	-	-	486657.37	1332118.07	Картометрический метод	5.0	-
5550	-	-	486651.22	1332125.50	Картометрический метод	5.0	-
5551	-	-	486620.44	1332162.64	Картометрический метод	5.0	-
5552	-	-	486528.04	1332238.62	Картометрический метод	5.0	-
5553	-	-	486485.97	1332286.86	Картометрический метод	5.0	-
5554	-	-	486476.46	1332297.77	Картометрический метод	5.0	-
5555	-	-	486456.41	1332279.12	Картометрический метод	5.0	-
5556	-	-	486434.39	1332258.64	Картометрический метод	5.0	-
5557	-	-	486456.46	1332217.10	Картометрический метод	5.0	-

2. Сведения о характерных точках границ объекта

Обозначение характерных точек границ	Существующие координаты, м		Измененные (уточненные) координаты, м		Метод определения координат характерной точки	Средняя квадратическая погрешность положения характерной точки (Mt), м	Описание обозначения точки на местности (при наличии)
	X	Y	X	Y			
1	2	3	4	5	6	7	8
5558	-	-	486479.05	1332194.05	Картометрический метод	5.0	-
5559	-	-	486522.95	1332233.25	Картометрический метод	5.0	-
5560	-	-	486529.40	1332227.49	Картометрический метод	5.0	-
5561	-	-	486588.07	1332175.07	Картометрический метод	5.0	-
5562	-	-	486614.90	1332087.75	Картометрический метод	5.0	-
5563	-	-	486587.12	1332044.19	Картометрический метод	5.0	-
5564	-	-	486612.58	1332032.39	Картометрический метод	5.0	-
5565	-	-	486612.93	1332032.23	Картометрический метод	5.0	-
5566	-	-	486651.74	1332014.24	Картометрический метод	5.0	-
5567	-	-	486753.81	1331959.03	Картометрический метод	5.0	-
5568	-	-	486753.96	1331958.83	Картометрический метод	5.0	-
5569	-	-	486755.59	1331938.09	Картометрический метод	5.0	-
5570	-	-	486741.34	1331885.34	Картометрический метод	5.0	-
5571	-	-	486752.93	1331865.97	Картометрический метод	5.0	-
5572	-	-	486756.13	1331860.62	Картометрический метод	5.0	-
5573	-	-	486783.53	1331814.81	Картометрический метод	5.0	-
5574	-	-	486798.79	1331789.28	Картометрический метод	5.0	-
5575	-	-	486811.20	1331768.54	Картометрический метод	5.0	-
5576	-	-	486813.31	1331765.01	Картометрический метод	5.0	-
5577	-	-	486815.12	1331754.15	Картометрический метод	5.0	-
5578	-	-	486819.29	1331748.09	Картометрический метод	5.0	-
5579	-	-	486819.24	1331744.39	Картометрический метод	5.0	-
5580	-	-	486823.84	1331747.41	Картометрический метод	5.0	-
5581	-	-	486846.14	1331753.11	Картометрический метод	5.0	-
5582	-	-	486852.80	1331712.08	Картометрический метод	5.0	-

2. Сведения о характерных точках границ объекта

Обозначение характерных точек границ	Существующие координаты, м		Измененные (уточненные) координаты, м		Метод определения координат характерной точки	Средняя квадратическая погрешность положения характерной точки (Mt), м	Описание обозначения точки на местности (при наличии)
	X	Y	X	Y			
1	2	3	4	5	6	7	8
5583	-	-	486861.08	1331662.76	Картометрический метод	5.0	-
5584	-	-	486841.00	1331656.32	Картометрический метод	5.0	-
5585	-	-	486832.40	1331673.94	Картометрический метод	5.0	-
5586	-	-	486826.46	1331686.11	Картометрический метод	5.0	-
5587	-	-	486830.65	1331660.98	Картометрический метод	5.0	-
5588	-	-	486838.31	1331656.20	Картометрический метод	5.0	-
5589	-	-	486818.09	1331662.61	Картометрический метод	5.0	-
5590	-	-	486817.89	1331648.25	Картометрический метод	5.0	-
5591	-	-	486803.14	1331657.61	Картометрический метод	5.0	-
5592	-	-	486794.31	1331629.10	Картометрический метод	5.0	-
5593	-	-	486784.28	1331596.76	Картометрический метод	5.0	-
5594	-	-	486805.83	1331584.13	Картометрический метод	5.0	-
5595	-	-	486810.28	1331581.52	Картометрический метод	5.0	-
5596	-	-	486810.47	1331581.39	Картометрический метод	5.0	-
5597	-	-	486827.13	1331575.53	Картометрический метод	5.0	-
5598	-	-	486875.12	1331557.93	Картометрический метод	5.0	-
5599	-	-	486900.64	1331553.06	Картометрический метод	5.0	-
5600	-	-	486925.23	1331585.36	Картометрический метод	5.0	-
5601	-	-	486921.88	1331603.98	Картометрический метод	5.0	-
5602	-	-	486936.03	1331595.13	Картометрический метод	5.0	-
5603	-	-	486949.20	1331619.59	Картометрический метод	5.0	-
5544	-	-	486931.05	1331676.30	Картометрический метод	5.0	-
5604	-	-	476677.30	1336455.89	Картометрический метод	5.0	-
5605	-	-	476657.29	1336434.61	Картометрический метод	5.0	-
5606	-	-	476636.11	1336412.22	Картометрический метод	5.0	-

2. Сведения о характерных точках границ объекта							
Обозначение характерных точек границ	**Существующие координаты, м**		**Измененные (уточненные) координаты, м**		**Метод определения координат характерной точки**	**Средняя квадратическая погрешность положения характерной точки (Mt), м**	**Описание обозначения точки на местности (при наличии)**
	X	**Y**	**X**	**Y**			
1	**2**	**3**	**4**	**5**	**6**	**7**	**8**
5607	-	-	476649.97	1336398.10	Картометрический метод	5.0	-
5608	-	-	476665.15	1336382.65	Картометрический метод	5.0	-
5609	-	-	476678.22	1336369.32	Картометрический метод	5.0	-
5610	-	-	476698.15	1336391.08	Картометрический метод	5.0	-
5611	-	-	476700.01	1336389.93	Картометрический метод	5.0	-
5612	-	-	476679.19	1336368.34	Картометрический метод	5.0	-
5613	-	-	476693.20	1336354.07	Картометрический метод	5.0	-
5614	-	-	476714.03	1336375.66	Картометрический метод	5.0	-
5615	-	-	476734.60	1336397.50	Картометрический метод	5.0	-
5616	-	-	476720.59	1336411.77	Картометрический метод	5.0	-
5617	-	-	476705.59	1336426.22	Картометрический метод	5.0	-
5618	-	-	476691.45	1336440.92	Картометрический метод	5.0	-
5604	-	-	476677.30	1336455.89	Картометрический метод	5.0	-
5619	-	-	476870.89	1336567.84	Картометрический метод	5.0	-
5620	-	-	476846.97	1336544.60	Картометрический метод	5.0	-
5621	-	-	476859.57	1336533.40	Картометрический метод	5.0	-
5622	-	-	476838.60	1336512.28	Картометрический метод	5.0	-
5623	-	-	476853.81	1336496.54	Картометрический метод	5.0	-
5624	-	-	476868.68	1336480.65	Картометрический метод	5.0	-
5625	-	-	476883.85	1336465.28	Картометрический метод	5.0	-
5626	-	-	476903.82	1336486.34	Картометрический метод	5.0	-
5627	-	-	476924.41	1336509.47	Картометрический метод	5.0	-
5628	-	-	476909.38	1336524.75	Картометрический метод	5.0	-
5629	-	-	476895.31	1336538.90	Картометрический метод	5.0	-
5630	-	-	476888.55	1336545.76	Картометрический метод	5.0	-

2. Сведения о характерных точках границ объекта

Обозначение характерных точек границ	Существующие координаты, м		Измененные (уточненные) координаты, м		Метод определения координат характерной точки	Средняя квадратическая погрешность положения характерной точки (Mt), м	Описание обозначения точки на местности (при наличии)
	X	Y	X	Y			
1	2	3	4	5	6	7	8
5631	-	-	476881.72	1336552.68	Картометрический метод	5.0	-
5632	-	-	476883.81	1336554.70	Картометрический метод	5.0	-
5619	-	-	476870.89	1336567.84	Картометрический метод	5.0	-
5633	-	-	476776.56	1336558.13	Картометрический метод	5.0	-
5634	-	-	476753.27	1336535.00	Картометрический метод	5.0	-
5635	-	-	476730.45	1336512.13	Картометрический метод	5.0	-
5636	-	-	476743.43	1336497.68	Картометрический метод	5.0	-
5637	-	-	476744.56	1336498.76	Картометрический метод	5.0	-
5638	-	-	476757.97	1336485.26	Картометрический метод	5.0	-
5639	-	-	476771.95	1336471.92	Картометрический метод	5.0	-
5640	-	-	476793.70	1336493.75	Картометрический метод	5.0	-
5641	-	-	476816.85	1336517.30	Картометрический метод	5.0	-
5642	-	-	476808.64	1336525.66	Картометрический метод	5.0	-
5643	-	-	476807.50	1336524.49	Картометрический метод	5.0	-
5644	-	-	476801.87	1336530.48	Картометрический метод	5.0	-
5645	-	-	476788.50	1336545.09	Картометрический метод	5.0	-
5633	-	-	476776.56	1336558.13	Картометрический метод	5.0	-
5646	-	-	477006.52	1336426.54	Картометрический метод	5.0	-
5647	-	-	476985.40	1336403.61	Картометрический метод	5.0	-
5648	-	-	476963.35	1336380.08	Картометрический метод	5.0	-
5649	-	-	476970.16	1336373.17	Картометрический метод	5.0	-
5650	-	-	476992.36	1336396.57	Картометрический метод	5.0	-
5651	-	-	476999.32	1336389.53	Картометрический метод	5.0	-
5652	-	-	476976.96	1336366.26	Картометрический метод	5.0	-
5653	-	-	476991.34	1336351.56	Картометрический метод	5.0	-

2. Сведения о характерных точках границ объекта

Обозначение характерных точек границ	Существующие координаты, м		Измененные (уточненные) координаты, м		Метод определения координат характерной точки	Средняя квадратическая погрешность положения характерной точки (Mt), м	Описание обозначения точки на местности (при наличии)
	X	Y	X	Y			
1	2	3	4	5	6	7	8
5654	-	-	477003.77	1336339.94	Картометрический метод	5.0	-
5655	-	-	477025.69	1336362.07	Картометрический метод	5.0	-
5656	-	-	477047.40	1336382.42	Картометрический метод	5.0	-
5657	-	-	477039.96	1336390.20	Картометрический метод	5.0	-
5658	-	-	477033.10	1336397.44	Картометрический метод	5.0	-
5659	-	-	477019.66	1336411.31	Картометрический метод	5.0	-
5660	-	-	477020.82	1336412.55	Картометрический метод	5.0	-
5646	-	-	477006.52	1336426.54	Картометрический метод	5.0	-
5661	-	-	477019.75	1336368.80	Картометрический метод	5.0	-
5662	-	-	477019.31	1336368.45	Картометрический метод	5.0	-
5663	-	-	477013.05	1336374.72	Картометрический метод	5.0	-
5664	-	-	477013.41	1336375.18	Картометрический метод	5.0	-
5661	-	-	477019.75	1336368.80	Картометрический метод	5.0	-
5665	-	-	477267.46	1336635.27	Картометрический метод	5.0	-
5666	-	-	477284.97	1336644.87	Картометрический метод	5.0	-
5667	-	-	477302.53	1336654.50	Картометрический метод	5.0	-
5668	-	-	477320.59	1336664.40	Картометрический метод	5.0	-
5669	-	-	477337.61	1336673.73	Картометрический метод	5.0	-
5670	-	-	477336.99	1336674.85	Картометрический метод	5.0	-
5671	-	-	477356.29	1336685.53	Картометрический метод	5.0	-
5672	-	-	477342.02	1336711.54	Картометрический метод	5.0	-
5673	-	-	477322.50	1336701.32	Картометрический метод	5.0	-
5674	-	-	477323.19	1336700.04	Картометрический метод	5.0	-
5675	-	-	477305.13	1336690.14	Картометрический метод	5.0	-
5676	-	-	477288.11	1336680.81	Картометрический метод	5.0	-

2. Сведения о характерных точках границ объекта

Обозначение характерных точек границ	Существующие координаты, м		Измененные (уточненные) координаты, м		Метод определения координат характерной точки	Средняя квадратическая погрешность положения характерной точки (Mt), м	Описание обозначения точки на местности (при наличии)
	X	Y	X	Y			
1	2	3	4	5	6	7	8
5677	-	-	477270.58	1336671.19	Картометрический метод	5.0	-
5678	-	-	477253.02	1336661.60	Картометрический метод	5.0	-
5665	-	-	477267.46	1336635.27	Картометрический метод	5.0	-
5679	-	-	476790.40	1336198.17	Картометрический метод	5.0	-
5680	-	-	476811.40	1336219.83	Картометрический метод	5.0	-
5681	-	-	476798.23	1336233.36	Картометрический метод	5.0	-
5682	-	-	476784.50	1336247.49	Картометрический метод	5.0	-
5683	-	-	476770.03	1336262.37	Картометрический метод	5.0	-
5684	-	-	476756.19	1336276.06	Картометрический метод	5.0	-
5685	-	-	476741.66	1336289.72	Картометрический метод	5.0	-
5686	-	-	476720.91	1336268.37	Картометрический метод	5.0	-
5687	-	-	476735.12	1336254.29	Картометрический метод	5.0	-
5688	-	-	476749.18	1336240.38	Картометрический метод	5.0	-
5689	-	-	476763.73	1336225.34	Картометрический метод	5.0	-
5690	-	-	476777.35	1336211.77	Картометрический метод	5.0	-
5691	-	-	476778.18	1336210.90	Картометрический метод	5.0	-
5692	-	-	476784.39	1336204.34	Картометрический метод	5.0	-
5679	-	-	476790.40	1336198.17	Картометрический метод	5.0	-
5693	-	-	476694.67	1336537.72	Картометрический метод	5.0	-
5694	-	-	476673.46	1336516.38	Картометрический метод	5.0	-
5695	-	-	476652.31	1336495.11	Картометрический метод	5.0	-
5696	-	-	476666.49	1336481.01	Картометрический метод	5.0	-
5697	-	-	476682.52	1336465.39	Картометрический метод	5.0	-
5698	-	-	476702.22	1336487.40	Картометрический метод	5.0	-
5699	-	-	476722.55	1336507.88	Картометрический метод	5.0	-

2. Сведения о характерных точках границ объекта

Обозначение характерных точек границ	Существующие координаты, м		Измененные (уточненные) координаты, м		Метод определения координат характерной точки	Средняя квадратическая погрешность положения характерной точки (Mt), м	Описание обозначения точки на местности (при наличии)
	X	Y	X	Y			
1	2	3	4	5	6	7	8
5700	-	-	476708.31	1336523.29	Картометрический метод	5.0	-
5693	-	-	476694.67	1336537.72	Картометрический метод	5.0	-
5701	-	-	482224.36	1330224.69	Картометрический метод	5.0	-
5702	-	-	482226.57	1330224.85	Картометрический метод	5.0	-
5703	-	-	482246.04	1330248.09	Картометрический метод	5.0	-
5704	-	-	482233.01	1330259.88	Картометрический метод	5.0	-
5705	-	-	482254.61	1330282.81	Картометрический метод	5.0	-
5706	-	-	482237.22	1330299.27	Картометрический метод	5.0	-
5707	-	-	482234.02	1330302.30	Картометрический метод	5.0	-
5708	-	-	482220.98	1330312.63	Картометрический метод	5.0	-
5709	-	-	482206.45	1330325.55	Картометрический метод	5.0	-
5710	-	-	482199.14	1330335.32	Картометрический метод	5.0	-
5711	-	-	482193.66	1330340.51	Картометрический метод	5.0	-
5712	-	-	482178.35	1330355.00	Картометрический метод	5.0	-
5713	-	-	482163.67	1330368.90	Картометрический метод	5.0	-
5714	-	-	482148.85	1330382.93	Картометрический метод	5.0	-
5715	-	-	482133.97	1330397.02	Картометрический метод	5.0	-
5716	-	-	482119.94	1330410.19	Картометрический метод	5.0	-
5717	-	-	482118.76	1330408.83	Картометрический метод	5.0	-
5718	-	-	482103.41	1330422.65	Картометрический метод	5.0	-
5719	-	-	482104.88	1330424.50	Картометрический метод	5.0	-
5720	-	-	482091.04	1330437.66	Картометрический метод	5.0	-
5721	-	-	482076.37	1330451.54	Картометрический метод	5.0	-
5722	-	-	482061.85	1330465.29	Картометрический метод	5.0	-
5723	-	-	482048.51	1330477.54	Картометрический метод	5.0	-

2. Сведения о характерных точках границ объекта

Обозначение характерных точек границ	Существующие координаты, м		Измененные (уточненные) координаты, м		Метод определения координат характерной точки	Средняя квадратическая погрешность положения характерной точки (Mt), м	Описание обозначения точки на местности (при наличии)
	X	Y	X	Y			
1	2	3	4	5	6	7	8
5724	-	-	482047.42	1330476.18	Картометрический метод	5.0	-
5725	-	-	482032.38	1330490.43	Картометрический метод	5.0	-
5726	-	-	482017.17	1330504.83	Картометрический метод	5.0	-
5727	-	-	482018.46	1330506.36	Картометрический метод	5.0	-
5728	-	-	482004.19	1330519.87	Картометрический метод	5.0	-
5729	-	-	481989.31	1330533.95	Картометрический метод	5.0	-
5730	-	-	481978.96	1330543.76	Картометрический метод	5.0	-
5731	-	-	481953.17	1330516.60	Картометрический метод	5.0	-
5732	-	-	481965.01	1330506.07	Картометрический метод	5.0	-
5733	-	-	481947.07	1330487.20	Картометрический метод	5.0	-
5734	-	-	481961.50	1330473.54	Картометрический метод	5.0	-
5735	-	-	481964.89	1330470.33	Картометрический метод	5.0	-
5736	-	-	481979.08	1330456.89	Картометрический метод	5.0	-
5737	-	-	481993.82	1330442.95	Картометрический метод	5.0	-
5738	-	-	482008.04	1330429.47	Картометрический метод	5.0	-
5739	-	-	482018.70	1330419.47	Картометрический метод	5.0	-
5740	-	-	482023.31	1330415.93	Картометрический метод	5.0	-
5741	-	-	482037.88	1330402.07	Картометрический метод	5.0	-
5742	-	-	482051.69	1330388.16	Картометрический метод	5.0	-
5743	-	-	482065.72	1330374.88	Картометрический метод	5.0	-
5744	-	-	482079.12	1330360.63	Картометрический метод	5.0	-
5745	-	-	482094.32	1330347.17	Картометрический метод	5.0	-
5746	-	-	482108.85	1330333.27	Картометрический метод	5.0	-
5747	-	-	482124.07	1330319.64	Картометрический метод	5.0	-
5748	-	-	482138.93	1330305.57	Картометрический метод	5.0	-

2. Сведения о характерных точках границ объекта

Обозначение характерных точек границ	Существующие координаты, м		Измененные (уточненные) координаты, м		Метод определения координат характерной точки	Средняя квадратическая погрешность положения характерной точки (Mt), м	Описание обозначения точки на местности (при наличии)
	X	Y	X	Y			
1	2	3	4	5	6	7	8
5749	-	-	482153.42	1330291.85	Картометрический метод	5.0	-
5750	-	-	482167.64	1330278.39	Картометрический метод	5.0	-
5751	-	-	482175.31	1330271.13	Картометрический метод	5.0	-
5752	-	-	482184.17	1330262.75	Картометрический метод	5.0	-
5753	-	-	482197.32	1330250.29	Картометрический метод	5.0	-
5754	-	-	482211.60	1330236.77	Картометрический метод	5.0	-
5701	-	-	482224.36	1330224.69	Картометрический метод	5.0	-
5755	-	-	481745.40	1330414.70	Картометрический метод	5.0	-
5756	-	-	481758.62	1330428.82	Картометрический метод	5.0	-
5757	-	-	481772.58	1330443.71	Картометрический метод	5.0	-
5758	-	-	481786.32	1330458.55	Картометрический метод	5.0	-
5759	-	-	481800.19	1330473.58	Картометрический метод	5.0	-
5760	-	-	481802.26	1330475.82	Картометрический метод	5.0	-
5761	-	-	481804.32	1330478.05	Картометрический метод	5.0	-
5762	-	-	481818.22	1330493.08	Картометрический метод	5.0	-
5763	-	-	481796.58	1330513.07	Картометрический метод	5.0	-
5764	-	-	481776.01	1330532.06	Картометрический метод	5.0	-
5765	-	-	481772.81	1330532.35	Картометрический метод	5.0	-
5766	-	-	481770.21	1330529.54	Картометрический метод	5.0	-
5767	-	-	481756.93	1330515.16	Картометрический метод	5.0	-
5768	-	-	481743.39	1330500.50	Картометрический метод	5.0	-
5769	-	-	481729.94	1330485.95	Картометрический метод	5.0	-
5770	-	-	481716.45	1330471.56	Картометрический метод	5.0	-
5771	-	-	481702.32	1330456.48	Картометрический метод	5.0	-
5772	-	-	481723.35	1330435.65	Картометрический метод	5.0	-

2. Сведения о характерных точках границ объекта

Обозначение характерных точек границ	Существующие координаты, м		Измененные (уточненные) координаты, м		Метод определения координат характерной точки	Средняя квадратическая погрешность положения характерной точки (Mt), м	Описание обозначения точки на местности (при наличии)
	X	Y	X	Y			
1	2	3	4	5	6	7	8
5755	-	-	481745.40	1330414.70	Картометрический метод	5.0	-
5773	-	-	482264.39	1330110.34	Картометрический метод	5.0	-
5774	-	-	482266.73	1330110.46	Картометрический метод	5.0	-
5775	-	-	482294.16	1330120.72	Картометрический метод	5.0	-
5776	-	-	482283.91	1330119.32	Картометрический метод	5.0	-
5777	-	-	482302.15	1330140.03	Картометрический метод	5.0	-
5778	-	-	482301.28	1330140.86	Картометрический метод	5.0	-
5779	-	-	482286.29	1330155.05	Картометрический метод	5.0	-
5780	-	-	482271.86	1330168.71	Картометрический метод	5.0	-
5781	-	-	482256.67	1330183.09	Картометрический метод	5.0	-
5782	-	-	482242.69	1330196.33	Картометрический метод	5.0	-
5783	-	-	482227.59	1330210.62	Картометрический метод	5.0	-
5784	-	-	482206.84	1330187.12	Картометрический метод	5.0	-
5785	-	-	482186.18	1330163.67	Картометрический метод	5.0	-
5786	-	-	482200.94	1330149.56	Картометрический метод	5.0	-
5787	-	-	482215.24	1330135.91	Картометрический метод	5.0	-
5788	-	-	482236.15	1330160.26	Картометрический метод	5.0	-
5789	-	-	482251.39	1330146.00	Картометрический метод	5.0	-
5790	-	-	482265.96	1330131.88	Картометрический метод	5.0	-
5791	-	-	482263.69	1330129.29	Картометрический метод	5.0	-
5792	-	-	482253.77	1330115.21	Картометрический метод	5.0	-
5793	-	-	482252.76	1330115.07	Картометрический метод	5.0	-
5773	-	-	482264.39	1330110.34	Картометрический метод	5.0	-
5794	-	-	481389.44	1330725.08	Картометрический метод	5.0	-
5795	-	-	481387.76	1330723.28	Картометрический метод	5.0	-

2. Сведения о характерных точках границ объекта

Обозначение характерных точек границ	Существующие координаты, м		Измененные (уточненные) координаты, м		Метод определения координат характерной точки	Средняя квадратическая погрешность положения характерной точки (Mt), м	Описание обозначения точки на местности (при наличии)
	X	Y	X	Y			
1	2	3	4	5	6	7	8
5796	-	-	481410.02	1330701.70	Картометрический метод	5.0	-
5797	-	-	481430.36	1330681.97	Картометрический метод	5.0	-
5798	-	-	481444.94	1330667.84	Картометрический метод	5.0	-
5799	-	-	481445.00	1330667.78	Картометрический метод	5.0	-
5800	-	-	481453.39	1330659.64	Картометрический метод	5.0	-
5801	-	-	481475.33	1330638.37	Картометрический метод	5.0	-
5802	-	-	481482.99	1330646.54	Картометрический метод	5.0	-
5803	-	-	481496.66	1330661.13	Картометрический метод	5.0	-
5804	-	-	481475.11	1330681.71	Картометрический метод	5.0	-
5805	-	-	481474.48	1330682.29	Картометрический метод	5.0	-
5806	-	-	481452.46	1330703.32	Картометрический метод	5.0	-
5807	-	-	481430.06	1330724.70	Картометрический метод	5.0	-
5808	-	-	481409.40	1330744.43	Картометрический метод	5.0	-
5809	-	-	481408.41	1330745.37	Картометрический метод	5.0	-
5810	-	-	481385.87	1330766.88	Картометрический метод	5.0	-
5811	-	-	481382.09	1330770.50	Картометрический метод	5.0	-
5812	-	-	481370.26	1330750.93	Картометрический метод	5.0	-
5813	-	-	481392.25	1330728.07	Картометрический метод	5.0	-
5794	-	-	481389.44	1330725.08	Картометрический метод	5.0	-
5814	-	-	481896.51	1330260.80	Картометрический метод	5.0	-
5815	-	-	481902.99	1330268.11	Картометрический метод	5.0	-
5816	-	-	481916.55	1330283.42	Картометрический метод	5.0	-
5817	-	-	481928.70	1330297.14	Картометрический метод	5.0	-
5818	-	-	481902.56	1330320.91	Картометрический метод	5.0	-
5819	-	-	481893.94	1330328.75	Картометрический метод	5.0	-

2. Сведения о характерных точках границ объекта

Обозначение характерных точек границ	Существующие координаты, м		Измененные (уточненные) координаты, м		Метод определения координат характерной точки	Средняя квадратическая погрешность положения характерной точки (Mt), м	Описание обозначения точки на местности (при наличии)
	X	Y	X	Y			
1	2	3	4	5	6	7	8
5820	-	-	481887.32	1330334.59	Картометрический метод	5.0	-
5821	-	-	481852.24	1330324.92	Картометрический метод	5.0	-
5822	-	-	481841.00	1330320.92	Картометрический метод	5.0	-
5823	-	-	481856.90	1330303.70	Картометрический метод	5.0	-
5824	-	-	481870.20	1330308.47	Картометрический метод	5.0	-
5825	-	-	481885.34	1330295.41	Картометрический метод	5.0	-
5826	-	-	481879.81	1330289.23	Картометрический метод	5.0	-
5827	-	-	481875.02	1330284.08	Картометрический метод	5.0	-
5814	-	-	481896.51	1330260.80	Картометрический метод	5.0	-
5828	-	-	498293.26	1344696.83	Картометрический метод	5.0	-
5829	-	-	498297.86	1344698.87	Картометрический метод	5.0	-
5830	-	-	498307.37	1344723.11	Картометрический метод	5.0	-
5831	-	-	498310.00	1344727.58	Картометрический метод	5.0	-
5832	-	-	498324.87	1344752.90	Картометрический метод	5.0	-
5833	-	-	498343.95	1344755.23	Картометрический метод	5.0	-
5834	-	-	498376.08	1344759.90	Картометрический метод	5.0	-
5835	-	-	498381.92	1344766.74	Картометрический метод	5.0	-
5836	-	-	498371.08	1344775.98	Картометрический метод	5.0	-
5837	-	-	498351.82	1344797.50	Картометрический метод	5.0	-
5838	-	-	498353.75	1344805.85	Картометрический метод	5.0	-
5839	-	-	498345.11	1344810.08	Картометрический метод	5.0	-
5840	-	-	498343.63	1344797.70	Картометрический метод	5.0	-
5841	-	-	498336.65	1344784.22	Картометрический метод	5.0	-
5842	-	-	498327.81	1344775.54	Картометрический метод	5.0	-
5843	-	-	498311.19	1344775.96	Картометрический метод	5.0	-

2. Сведения о характерных точках границ объекта

Обозначение характерных точек границ	Существующие координаты, м		Измененные (уточненные) координаты, м		Метод определения координат характерной точки	Средняя квадратическая погрешность положения характерной точки (Mt), м	Описание обозначения точки на местности (при наличии)
	X	Y	X	Y			
1	2	3	4	5	6	7	8
5844	-	-	498291.70	1344782.41	Картометрический метод	5.0	-
5845	-	-	498277.59	1344789.04	Картометрический метод	5.0	-
5846	-	-	498260.03	1344803.91	Картометрический метод	5.0	-
5847	-	-	498255.80	1344818.17	Картометрический метод	5.0	-
5848	-	-	498231.99	1344762.50	Картометрический метод	5.0	-
5849	-	-	498219.74	1344733.86	Картометрический метод	5.0	-
5850	-	-	498222.18	1344727.44	Картометрический метод	5.0	-
5851	-	-	498244.15	1344717.98	Картометрический метод	5.0	-
5852	-	-	498269.87	1344706.60	Картометрический метод	5.0	-
5828	-	-	498293.26	1344696.83	Картометрический метод	5.0	-
5853	-	-	482116.49	1330129.54	Картометрический метод	5.0	-
5854	-	-	482138.12	1330152.21	Картометрический метод	5.0	-
5855	-	-	482135.48	1330154.38	Картометрический метод	5.0	-
5856	-	-	482138.73	1330158.02	Картометрический метод	5.0	-
5857	-	-	482155.89	1330175.99	Картометрический метод	5.0	-
5858	-	-	482136.95	1330194.07	Картометрический метод	5.0	-
5859	-	-	482128.24	1330184.95	Картометрический метод	5.0	-
5860	-	-	482126.05	1330169.69	Картометрический метод	5.0	-
5861	-	-	482117.64	1330161.72	Картометрический метод	5.0	-
5862	-	-	482093.35	1330152.63	Картометрический метод	5.0	-
5863	-	-	482098.10	1330147.88	Картометрический метод	5.0	-
5864	-	-	482102.02	1330143.96	Картометрический метод	5.0	-
5865	-	-	482114.15	1330131.87	Картометрический метод	5.0	-
5853	-	-	482116.49	1330129.54	Картометрический метод	5.0	-
5866	-	-	476016.87	1336623.99	Картометрический метод	5.0	-

2. Сведения о характерных точках границ объекта

Обозначение характерных точек границ	Существующие координаты, м		Измененные (уточненные) координаты, м		Метод определения координат характерной точки	Средняя квадратическая погрешность положения характерной точки (Mt), м	Описание обозначения точки на местности (при наличии)
	X	Y	X	Y			
1	2	3	4	5	6	7	8
5867	-	-	476021.58	1336632.99	Картометрический метод	5.0	-
5868	-	-	476030.37	1336649.73	Картометрический метод	5.0	-
5869	-	-	476040.57	1336669.41	Картометрический метод	5.0	-
5870	-	-	476049.29	1336686.70	Картометрический метод	5.0	-
5871	-	-	476055.64	1336699.52	Картометрический метод	5.0	-
5872	-	-	476007.22	1336725.38	Картометрический метод	5.0	-
5873	-	-	476000.81	1336711.08	Картометрический метод	5.0	-
5874	-	-	475991.13	1336716.33	Картометрический метод	5.0	-
5875	-	-	475982.31	1336698.20	Картометрический метод	5.0	-
5876	-	-	475973.51	1336679.97	Картометрический метод	5.0	-
5877	-	-	475964.05	1336661.63	Картометрический метод	5.0	-
5878	-	-	475959.59	1336652.06	Картометрический метод	5.0	-
5879	-	-	475955.99	1336644.34	Картометрический метод	5.0	-
5880	-	-	475985.63	1336630.19	Картометрический метод	5.0	-
5881	-	-	476013.24	1336616.67	Картометрический метод	5.0	-
5866	-	-	476016.87	1336623.99	Картометрический метод	5.0	-
5882	-	-	476015.44	1336605.27	Картометрический метод	5.0	-
5883	-	-	476005.86	1336586.87	Картометрический метод	5.0	-
5884	-	-	475997.99	1336570.38	Картометрический метод	5.0	-
5885	-	-	475997.10	1336568.50	Картометрический метод	5.0	-
5886	-	-	475986.59	1336548.02	Картометрический метод	5.0	-
5887	-	-	475989.28	1336546.77	Картометрический метод	5.0	-
5888	-	-	476015.23	1336532.07	Картометрический метод	5.0	-
5889	-	-	476007.01	1336516.33	Картометрический метод	5.0	-
5890	-	-	476020.88	1336503.58	Картометрический метод	5.0	-

2. Сведения о характерных точках границ объекта

Обозначение характерных точек границ	Существующие координаты, м		Измененные (уточненные) координаты, м		Метод определения координат характерной точки	Средняя квадратическая погрешность положения характерной точки (Mt), м	Описание обозначения точки на местности (при наличии)
	X	Y	X	Y			
1	2	3	4	5	6	7	8
5891	-	-	476022.30	1336504.68	Картометрический метод	5.0	-
5892	-	-	476028.09	1336500.03	Картометрический метод	5.0	-
5893	-	-	476027.03	1336497.98	Картометрический метод	5.0	-
5894	-	-	476030.82	1336494.87	Картометрический метод	5.0	-
5895	-	-	476044.32	1336521.50	Картометрический метод	5.0	-
5896	-	-	476053.01	1336538.73	Картометрический метод	5.0	-
5897	-	-	476054.81	1336542.23	Картометрический метод	5.0	-
5898	-	-	476062.77	1336557.80	Картометрический метод	5.0	-
5899	-	-	476072.09	1336576.89	Картометрический метод	5.0	-
5900	-	-	476043.60	1336590.94	Картометрический метод	5.0	-
5882	-	-	476015.44	1336605.27	Картометрический метод	5.0	-
5901	-	-	474590.14	1338293.72	Картометрический метод	5.0	-
5902	-	-	474618.08	1338309.56	Картометрический метод	5.0	-
5903	-	-	474621.80	1338340.16	Картометрический метод	5.0	-
5904	-	-	474624.67	1338363.77	Картометрический метод	5.0	-
5905	-	-	474621.24	1338363.64	Картометрический метод	5.0	-
5906	-	-	474621.14	1338366.74	Картометрический метод	5.0	-
5907	-	-	474591.83	1338359.08	Картометрический метод	5.0	-
5908	-	-	474589.59	1338331.32	Картометрический метод	5.0	-
5909	-	-	474581.22	1338322.89	Картометрический метод	5.0	-
5910	-	-	474588.93	1338297.68	Картометрический метод	5.0	-
5901	-	-	474590.14	1338293.72	Картометрический метод	5.0	-
5911	-	-	480915.83	1340079.43	Картометрический метод	5.0	-
5912	-	-	480892.16	1340066.89	Картометрический метод	5.0	-
5913	-	-	480890.81	1340068.84	Картометрический метод	5.0	-

2. Сведения о характерных точках границ объекта

Обозначение характерных точек границ	Существующие координаты, м		Измененные (уточненные) координаты, м		Метод определения координат характерной точки	Средняя квадратическая погрешность положения характерной точки (Mt), м	Описание обозначения точки на местности (при наличии)
	X	Y	X	Y			
1	2	3	4	5	6	7	8
5914	-	-	480872.64	1340059.14	Картометрический метод	5.0	-
5915	-	-	480852.25	1340046.21	Картометрический метод	5.0	-
5916	-	-	480852.83	1340045.23	Картометрический метод	5.0	-
5917	-	-	480832.26	1340032.73	Картометрический метод	5.0	-
5918	-	-	480812.35	1340020.11	Картометрический метод	5.0	-
5919	-	-	480792.16	1340007.03	Картометрический метод	5.0	-
5920	-	-	480772.15	1339993.40	Картометрический метод	5.0	-
5921	-	-	480752.22	1339981.02	Картометрический метод	5.0	-
5922	-	-	480749.29	1339985.77	Картометрический метод	5.0	-
5923	-	-	480732.91	1339975.11	Картометрический метод	5.0	-
5924	-	-	480730.68	1339973.63	Картометрический метод	5.0	-
5925	-	-	480730.27	1339973.34	Картометрический метод	5.0	-
5926	-	-	480708.22	1339959.55	Картометрический метод	5.0	-
5927	-	-	480690.84	1339947.55	Картометрический метод	5.0	-
5928	-	-	480705.84	1339918.87	Картометрический метод	5.0	-
5929	-	-	480726.29	1339930.76	Картометрический метод	5.0	-
5930	-	-	480749.57	1339943.35	Картометрический метод	5.0	-
5931	-	-	480751.58	1339944.53	Картометрический метод	5.0	-
5932	-	-	480760.22	1339949.56	Картометрический метод	5.0	-
5933	-	-	480768.58	1339954.43	Картометрический метод	5.0	-
5934	-	-	480788.87	1339966.49	Картометрический метод	5.0	-
5935	-	-	480809.50	1339978.40	Картометрический метод	5.0	-
5936	-	-	480830.08	1339990.81	Картометрический метод	5.0	-
5937	-	-	480850.33	1340004.10	Картометрический метод	5.0	-
5938	-	-	480870.83	1340016.03	Картометрический метод	5.0	-

2. Сведения о характерных точках границ объекта							
Обозначение характерных точек границ	**Существующие координаты, м**		**Измененные (уточненные) координаты, м**		**Метод определения координат характерной точки**	**Средняя квадратическая погрешность положения характерной точки (Mt), м**	**Описание обозначения точки на местности (при наличии)**
	X	**Y**	**X**	**Y**			
1	**2**	**3**	**4**	**5**	**6**	**7**	**8**
5939	-	-	480868.55	1340019.80	Картометрический метод	5.0	-
5940	-	-	480889.06	1340031.98	Картометрический метод	5.0	-
5941	-	-	480890.86	1340029.01	Картометрический метод	5.0	-
5942	-	-	480910.58	1340040.17	Картометрический метод	5.0	-
5943	-	-	480930.23	1340053.54	Картометрический метод	5.0	-
5911	-	-	480915.83	1340079.43	Картометрический метод	5.0	-
5944	-	-	481007.46	1340238.32	Картометрический метод	5.0	-
5945	-	-	480982.24	1340223.35	Картометрический метод	5.0	-
5946	-	-	480963.79	1340212.34	Картометрический метод	5.0	-
5947	-	-	480944.53	1340201.08	Картометрический метод	5.0	-
5948	-	-	480923.20	1340188.18	Картометрический метод	5.0	-
5949	-	-	480902.85	1340175.15	Картометрический метод	5.0	-
5950	-	-	480884.44	1340164.31	Картометрический метод	5.0	-
5951	-	-	480898.48	1340135.31	Картометрический метод	5.0	-
5952	-	-	480912.02	1340109.87	Картометрический метод	5.0	-
5953	-	-	480937.61	1340127.29	Картометрический метод	5.0	-
5954	-	-	480964.14	1340145.30	Картометрический метод	5.0	-
5955	-	-	480990.51	1340162.97	Картометрический метод	5.0	-
5956	-	-	481010.49	1340175.36	Картометрический метод	5.0	-
5957	-	-	481009.81	1340203.03	Картометрический метод	5.0	-
5944	-	-	481007.46	1340238.32	Картометрический метод	5.0	-
5958	-	-	480306.44	1339654.94	Картометрический метод	5.0	-
5959	-	-	480289.78	1339654.55	Картометрический метод	5.0	-
5960	-	-	480274.59	1339649.95	Картометрический метод	5.0	-
5961	-	-	480245.04	1339637.01	Картометрический метод	5.0	-

2. Сведения о характерных точках границ объекта

Обозначение характерных точек границ	Существующие координаты, м		Измененные (уточненные) координаты, м		Метод определения координат характерной точки	Средняя квадратическая погрешность положения характерной точки (Mt), м	Описание обозначения точки на местности (при наличии)
	X	Y	X	Y			
1	2	3	4	5	6	7	8
5962	-	-	480246.37	1339634.51	Картометрический метод	5.0	-
5963	-	-	480257.74	1339616.63	Картометрический метод	5.0	-
5964	-	-	480262.95	1339608.00	Картометрический метод	5.0	-
5965	-	-	480269.56	1339598.59	Картометрический метод	5.0	-
5966	-	-	480281.74	1339577.18	Картометрический метод	5.0	-
5967	-	-	480291.86	1339560.73	Картометрический метод	5.0	-
5968	-	-	480293.14	1339561.49	Картометрический метод	5.0	-
5969	-	-	480303.46	1339543.42	Картометрический метод	5.0	-
5970	-	-	480304.79	1339543.84	Картометрический метод	5.0	-
5971	-	-	480315.83	1339519.64	Картометрический метод	5.0	-
5972	-	-	480339.79	1339547.02	Картометрический метод	5.0	-
5973	-	-	480358.17	1339574.61	Картометрический метод	5.0	-
5974	-	-	480350.31	1339587.56	Картометрический метод	5.0	-
5975	-	-	480338.73	1339604.25	Картометрический метод	5.0	-
5976	-	-	480327.37	1339621.65	Картометрический метод	5.0	-
5977	-	-	480315.44	1339640.50	Картометрический метод	5.0	-
5958	-	-	480306.44	1339654.94	Картометрический метод	5.0	-
5978	-	-	480205.69	1339966.33	Картометрический метод	5.0	-
5979	-	-	480179.76	1339953.05	Картометрический метод	5.0	-
5980	-	-	480159.72	1339939.72	Картометрический метод	5.0	-
5981	-	-	480140.74	1339925.62	Картометрический метод	5.0	-
5982	-	-	480123.01	1339912.64	Картометрический метод	5.0	-
5983	-	-	480104.33	1339898.81	Картометрический метод	5.0	-
5984	-	-	480084.12	1339884.05	Картометрический метод	5.0	-
5985	-	-	480083.06	1339885.39	Картометрический метод	5.0	-

2. Сведения о характерных точках границ объекта

Обозначение характерных точек границ	Существующие координаты, м		Измененные (уточненные) координаты, м		Метод определения координат характерной точки	Средняя квадратическая погрешность положения характерной точки (Mt), м	Описание обозначения точки на местности (при наличии)
	X	Y	X	Y			
1	2	3	4	5	6	7	8
5986	-	-	480056.32	1339865.56	Картометрический метод	5.0	-
5987	-	-	480055.87	1339862.71	Картометрический метод	5.0	-
5988	-	-	480068.30	1339847.70	Картометрический метод	5.0	-
5989	-	-	480080.48	1339833.06	Картометрический метод	5.0	-
5990	-	-	480109.10	1339852.39	Картометрический метод	5.0	-
5991	-	-	480106.74	1339855.38	Картометрический метод	5.0	-
5992	-	-	480103.61	1339859.35	Картометрический метод	5.0	-
5993	-	-	480122.58	1339873.29	Картометрический метод	5.0	-
5994	-	-	480122.75	1339873.06	Картометрический метод	5.0	-
5995	-	-	480141.40	1339886.57	Картометрический метод	5.0	-
5996	-	-	480142.62	1339884.84	Картометрический метод	5.0	-
5997	-	-	480160.32	1339897.55	Картометрический метод	5.0	-
5998	-	-	480177.98	1339910.50	Картометрический метод	5.0	-
5999	-	-	480197.37	1339925.04	Картометрический метод	5.0	-
6000	-	-	480200.23	1339926.80	Картометрический метод	5.0	-
6001	-	-	480204.73	1339930.16	Картометрический метод	5.0	-
6002	-	-	480207.53	1339934.31	Картометрический метод	5.0	-
6003	-	-	480209.15	1339941.86	Картометрический метод	5.0	-
6004	-	-	480206.75	1339947.98	Картометрический метод	5.0	-
6005	-	-	480204.06	1339951.26	Картометрический метод	5.0	-
6006	-	-	480208.00	1339956.36	Картометрический метод	5.0	-
6007	-	-	480211.21	1339956.07	Картометрический метод	5.0	-
6008	-	-	480213.14	1339957.89	Картометрический метод	5.0	-
5978	-	-	480205.69	1339966.33	Картометрический метод	5.0	-
6009	-	-	496149.59	1338853.00	Картометрический метод	5.0	-

2. Сведения о характерных точках границ объекта							
Обозначение характерных точек границ	**Существующие координаты, м**		**Измененные (уточненные) координаты, м**		**Метод определения координат характерной точки**	**Средняя квадратическая погрешность положения характерной точки (Mt), м**	**Описание обозначения точки на местности (при наличии)**
	X	**Y**	**X**	**Y**			
1	**2**	**3**	**4**	**5**	**6**	**7**	**8**
6010	-	-	496122.42	1338825.85	Картометрический метод	5.0	-
6011	-	-	496094.97	1338798.42	Картометрический метод	5.0	-
6012	-	-	496094.96	1338789.02	Картометрический метод	5.0	-
6013	-	-	496100.85	1338779.23	Картометрический метод	5.0	-
6014	-	-	496113.40	1338758.36	Картометрический метод	5.0	-
6015	-	-	496126.20	1338737.09	Картометрический метод	5.0	-
6016	-	-	496139.26	1338715.39	Картометрический метод	5.0	-
6017	-	-	496152.56	1338693.25	Картометрический метод	5.0	-
6018	-	-	496166.06	1338670.84	Картометрический метод	5.0	-
6019	-	-	496180.31	1338647.15	Картометрический метод	5.0	-
6020	-	-	496196.06	1338620.97	Картометрический метод	5.0	-
6021	-	-	496211.33	1338595.59	Картометрический метод	5.0	-
6022	-	-	496226.47	1338570.42	Картометрический метод	5.0	-
6023	-	-	496242.19	1338544.28	Картометрический метод	5.0	-
6024	-	-	496255.70	1338521.82	Картометрический метод	5.0	-
6025	-	-	496262.87	1338519.59	Картометрический метод	5.0	-
6026	-	-	496286.62	1338532.08	Картометрический метод	5.0	-
6027	-	-	496311.28	1338545.05	Картометрический метод	5.0	-
6028	-	-	496313.38	1338551.81	Картометрический метод	5.0	-
6029	-	-	496300.74	1338575.86	Картометрический метод	5.0	-
6030	-	-	496286.79	1338602.39	Картометрический метод	5.0	-
6031	-	-	496273.20	1338628.22	Картометрический метод	5.0	-
6032	-	-	496259.47	1338654.33	Картометрический метод	5.0	-
6033	-	-	496245.27	1338681.33	Картометрический метод	5.0	-
6034	-	-	496231.39	1338707.71	Картометрический метод	5.0	-

2. Сведения о характерных точках границ объекта							
Обозначение характерных точек границ	**Существующие координаты, м**		**Измененные (уточненные) координаты, м**		**Метод определения координат характерной точки**	**Средняя квадратическая погрешность положения характерной точки (Mt), м**	**Описание обозначения точки на местности (при наличии)**
	X	**Y**	**X**	**Y**			
1	**2**	**3**	**4**	**5**	**6**	**7**	**8**
6035	-	-	496217.97	1338733.25	Картометрический метод	5.0	-
6036	-	-	496205.02	1338757.87	Картометрический метод	5.0	-
6037	-	-	496192.22	1338782.21	Картометрический метод	5.0	-
6038	-	-	496179.88	1338805.66	Картометрический метод	5.0	-
6039	-	-	496167.31	1338829.56	Картометрический метод	5.0	-
6040	-	-	496154.99	1338852.99	Картометрический метод	5.0	-
6009	-	-	496149.59	1338853.00	Картометрический метод	5.0	-
6041	-	-	496243.06	1339078.00	Картометрический метод	5.0	-
6042	-	-	496212.52	1339066.55	Картометрический метод	5.0	-
6043	-	-	496181.81	1339055.04	Картометрический метод	5.0	-
6044	-	-	496178.91	1339048.57	Картометрический метод	5.0	-
6045	-	-	496186.48	1339028.21	Картометрический метод	5.0	-
6046	-	-	496195.86	1339003.32	Картометрический метод	5.0	-
6047	-	-	496205.28	1338978.23	Картометрический метод	5.0	-
6048	-	-	496213.87	1338955.34	Картометрический метод	5.0	-
6049	-	-	496214.96	1338953.21	Картометрический метод	5.0	-
6050	-	-	496249.45	1338966.92	Картометрический метод	5.0	-
6051	-	-	496285.02	1338981.06	Картометрический метод	5.0	-
6052	-	-	496275.76	1339005.34	Картометрический метод	5.0	-
6053	-	-	496266.54	1339029.84	Картометрический метод	5.0	-
6054	-	-	496257.23	1339054.57	Картометрический метод	5.0	-
6055	-	-	496249.50	1339075.08	Картометрический метод	5.0	-
6041	-	-	496243.06	1339078.00	Картометрический метод	5.0	-
6056	-	-	477475.63	1336866.14	Картометрический метод	5.0	-
6057	-	-	477458.08	1336856.75	Картометрический метод	5.0	-

2. Сведения о характерных точках границ объекта

Обозначение характерных точек границ	Существующие координаты, м		Измененные (уточненные) координаты, м		Метод определения координат характерной точки	Средняя квадратическая погрешность положения характерной точки (Mt), м	Описание обозначения точки на местности (при наличии)
	X	Y	X	Y			
1	2	3	4	5	6	7	8
6058	-	-	477441.02	1336847.06	Картометрический метод	5.0	-
6059	-	-	477423.37	1336837.68	Картометрический метод	5.0	-
6060	-	-	477406.05	1336827.89	Картометрический метод	5.0	-
6061	-	-	477389.59	1336818.93	Картометрический метод	5.0	-
6062	-	-	477371.55	1336808.87	Картометрический метод	5.0	-
6063	-	-	477353.53	1336799.53	Картометрический метод	5.0	-
6064	-	-	477336.05	1336788.78	Картометрический метод	5.0	-
6065	-	-	477318.36	1336778.34	Картометрический метод	5.0	-
6066	-	-	477334.50	1336752.59	Картометрический метод	5.0	-
6067	-	-	477350.15	1336725.70	Картометрический метод	5.0	-
6068	-	-	477366.39	1336735.14	Картометрический метод	5.0	-
6069	-	-	477384.01	1336744.54	Картометрический метод	5.0	-
6070	-	-	477401.46	1336753.70	Картометрический метод	5.0	-
6071	-	-	477419.03	1336763.95	Картометрический метод	5.0	-
6072	-	-	477436.65	1336773.98	Картометрический метод	5.0	-
6073	-	-	477453.74	1336783.08	Картометрический метод	5.0	-
6074	-	-	477471.46	1336794.06	Картометрический метод	5.0	-
6075	-	-	477489.02	1336802.96	Картометрический метод	5.0	-
6076	-	-	477507.69	1336813.84	Картометрический метод	5.0	-
6077	-	-	477507.99	1336813.35	Картометрический метод	5.0	-
6078	-	-	477522.17	1336822.02	Картометрический метод	5.0	-
6079	-	-	477533.25	1336837.74	Картометрический метод	5.0	-
6080	-	-	477525.36	1336846.36	Картометрический метод	5.0	-
6081	-	-	477497.99	1336852.02	Картометрический метод	5.0	-
6082	-	-	477487.69	1336845.65	Картометрический метод	5.0	-

2. Сведения о характерных точках границ объекта							
Обозначение характерных точек границ	**Существующие координаты, м**		**Измененные (уточненные) координаты, м**		**Метод определения координат характерной точки**	**Средняя квадратическая погрешность положения характерной точки (Mt), м**	**Описание обозначения точки на местности (при наличии)**
	X	**Y**	**X**	**Y**			
1	**2**	**3**	**4**	**5**	**6**	**7**	**8**
6056	-	-	477475.63	1336866.14	Картометрический метод	5.0	-
6083	-	-	496403.01	1339074.43	Картометрический метод	5.0	-
6084	-	-	496364.77	1339088.69	Картометрический метод	5.0	-
6085	-	-	496346.92	1339100.08	Картометрический метод	5.0	-
6086	-	-	496352.63	1339084.17	Картометрический метод	5.0	-
6087	-	-	496367.41	1339044.43	Картометрический метод	5.0	-
6088	-	-	496380.84	1339008.30	Картометрический метод	5.0	-
6089	-	-	496398.12	1338961.83	Картометрический метод	5.0	-
6090	-	-	496415.40	1338915.35	Картометрический метод	5.0	-
6091	-	-	496430.75	1338874.07	Картометрический метод	5.0	-
6092	-	-	496439.52	1338870.99	Картометрический метод	5.0	-
6093	-	-	496459.13	1338882.12	Картометрический метод	5.0	-
6094	-	-	496458.68	1338883.62	Картометрический метод	5.0	-
6095	-	-	496442.41	1338925.49	Картометрический метод	5.0	-
6096	-	-	496437.74	1338937.53	Картометрический метод	5.0	-
6097	-	-	496431.95	1338952.00	Картометрический метод	5.0	-
6098	-	-	496423.71	1338971.35	Картометрический метод	5.0	-
6099	-	-	496416.05	1338989.34	Картометрический метод	5.0	-
6100	-	-	496411.45	1339019.45	Картометрический метод	5.0	-
6101	-	-	496405.48	1339058.40	Картометрический метод	5.0	-
6083	-	-	496403.01	1339074.43	Картометрический метод	5.0	-
6102	-	-	477133.33	1337082.24	Картометрический метод	5.0	-
6103	-	-	477114.54	1337072.29	Картометрический метод	5.0	-
6104	-	-	477114.81	1337071.84	Картометрический метод	5.0	-
6105	-	-	477096.52	1337061.60	Картометрический метод	5.0	-

2. Сведения о характерных точках границ объекта

Обозначение характерных точек границ	Существующие координаты, м		Измененные (уточненные) координаты, м		Метод определения координат характерной точки	Средняя квадратическая погрешность положения характерной точки (Mt), м	Описание обозначения точки на местности (при наличии)
	X	Y	X	Y			
1	2	3	4	5	6	7	8
6106	-	-	477096.26	1337062.05	Картометрический метод	5.0	-
6107	-	-	477079.89	1337051.93	Картометрический метод	5.0	-
6108	-	-	477095.79	1337024.97	Картометрический метод	5.0	-
6109	-	-	477094.98	1337024.47	Картометрический метод	5.0	-
6110	-	-	477079.56	1337050.21	Картометрический метод	5.0	-
6111	-	-	477064.06	1337041.46	Картометрический метод	5.0	-
6112	-	-	477064.82	1337040.07	Картометрический метод	5.0	-
6113	-	-	477045.47	1337029.30	Картометрический метод	5.0	-
6114	-	-	477044.93	1337030.32	Картометрический метод	5.0	-
6115	-	-	477026.68	1337020.19	Картометрический метод	5.0	-
6116	-	-	477009.16	1337010.66	Картометрический метод	5.0	-
6117	-	-	476991.60	1337000.43	Картометрический метод	5.0	-
6118	-	-	476974.36	1336990.56	Картометрический метод	5.0	-
6119	-	-	476956.80	1336980.98	Картометрический метод	5.0	-
6120	-	-	476957.09	1336980.75	Картометрический метод	5.0	-
6121	-	-	476958.54	1336978.57	Картометрический метод	5.0	-
6122	-	-	476972.61	1336955.17	Картометрический метод	5.0	-
6123	-	-	476989.19	1336964.11	Картометрический метод	5.0	-
6124	-	-	477003.73	1336937.43	Картометрический метод	5.0	-
6125	-	-	477020.82	1336946.80	Картометрический метод	5.0	-
6126	-	-	477038.55	1336956.71	Картометрический метод	5.0	-
6127	-	-	477057.17	1336967.12	Картометрический метод	5.0	-
6128	-	-	477076.03	1336977.66	Картометрический метод	5.0	-
6129	-	-	477093.65	1336987.76	Картометрический метод	5.0	-
6130	-	-	477111.85	1336997.90	Картометрический метод	5.0	-

2. Сведения о характерных точках границ объекта

Обозначение характерных точек границ	Существующие координаты, м		Измененные (уточненные) координаты, м		Метод определения координат характерной точки	Средняя квадратическая погрешность положения характерной точки (Mt), м	Описание обозначения точки на местности (при наличии)
	X	Y	X	Y			
1	2	3	4	5	6	7	8
6131	-	-	477128.39	1337006.94	Картометрический метод	5.0	-
6132	-	-	477127.69	1337008.12	Картометрический метод	5.0	-
6133	-	-	477146.01	1337018.06	Картометрический метод	5.0	-
6134	-	-	477146.67	1337016.85	Картометрический метод	5.0	-
6135	-	-	477164.11	1337026.65	Картометрический метод	5.0	-
6136	-	-	477148.47	1337054.85	Картометрический метод	5.0	-
6102	-	-	477133.33	1337082.24	Картометрический метод	5.0	-
6137	-	-	495909.76	1338889.94	Картометрический метод	5.0	-
6138	-	-	495918.35	1338900.20	Картометрический метод	5.0	-
6139	-	-	495921.78	1338918.45	Картометрический метод	5.0	-
6140	-	-	495906.88	1338946.36	Картометрический метод	5.0	-
6141	-	-	495891.64	1338974.79	Картометрический метод	5.0	-
6142	-	-	495879.49	1338997.45	Картометрический метод	5.0	-
6143	-	-	495873.01	1338999.65	Картометрический метод	5.0	-
6144	-	-	495844.63	1338984.22	Картометрический метод	5.0	-
6145	-	-	495854.41	1338968.57	Картометрический метод	5.0	-
6146	-	-	495861.55	1338957.84	Картометрический метод	5.0	-
6147	-	-	495871.55	1338942.81	Картометрический метод	5.0	-
6148	-	-	495880.05	1338928.96	Картометрический метод	5.0	-
6149	-	-	495890.98	1338913.17	Картометрический метод	5.0	-
6150	-	-	495902.06	1338898.66	Картометрический метод	5.0	-
6137	-	-	495909.76	1338889.94	Картометрический метод	5.0	-
6151	-	-	476460.62	1336490.95	Картометрический метод	5.0	-
6152	-	-	476480.73	1336512.81	Картометрический метод	5.0	-
6153	-	-	476481.35	1336512.25	Картометрический метод	5.0	-

2. Сведения о характерных точках границ объекта

Обозначение характерных точек границ	Существующие координаты, м		Измененные (уточненные) координаты, м		Метод определения координат характерной точки	Средняя квадратическая погрешность положения характерной точки (Mt), м	Описание обозначения точки на местности (при наличии)
	X	Y	X	Y			
1	2	3	4	5	6	7	8
6154	-	-	476503.51	1336533.99	Картометрический метод	5.0	-
6155	-	-	476488.59	1336548.33	Картометрический метод	5.0	-
6156	-	-	476473.56	1336563.71	Картометрический метод	5.0	-
6157	-	-	476474.50	1336564.71	Картометрический метод	5.0	-
6158	-	-	476459.72	1336579.64	Картометрический метод	5.0	-
6159	-	-	476460.44	1336580.68	Картометрический метод	5.0	-
6160	-	-	476446.56	1336594.85	Картометрический метод	5.0	-
6161	-	-	476432.85	1336608.91	Картометрический метод	5.0	-
6162	-	-	476430.60	1336606.71	Картометрический метод	5.0	-
6163	-	-	476416.00	1336621.20	Картометрический метод	5.0	-
6164	-	-	476401.89	1336635.49	Картометрический метод	5.0	-
6165	-	-	476381.90	1336613.19	Картометрический метод	5.0	-
6166	-	-	476361.34	1336590.92	Картометрический метод	5.0	-
6167	-	-	476374.90	1336576.54	Картометрический метод	5.0	-
6168	-	-	476388.62	1336563.47	Картометрический метод	5.0	-
6169	-	-	476402.85	1336549.15	Картометрический метод	5.0	-
6170	-	-	476417.52	1336534.39	Картометрический метод	5.0	-
6171	-	-	476432.35	1336519.46	Картометрический метод	5.0	-
6172	-	-	476446.44	1336505.28	Картометрический метод	5.0	-
6151	-	-	476460.62	1336490.95	Картометрический метод	5.0	-
6173	-	-	470376.71	1342228.91	Картометрический метод	5.0	-
6174	-	-	470388.97	1342234.11	Картометрический метод	5.0	-
6175	-	-	470402.29	1342238.57	Картометрический метод	5.0	-
6176	-	-	470406.48	1342240.68	Картометрический метод	5.0	-
6177	-	-	470391.90	1342257.18	Картометрический метод	5.0	-

2. Сведения о характерных точках границ объекта							
Обозначение характерных точек границ	**Существующие координаты, м**		**Измененные (уточненные) координаты, м**		**Метод определения координат характерной точки**	**Средняя квадратическая погрешность положения характерной точки (Mt), м**	**Описание обозначения точки на местности (при наличии)**
	X	**Y**	**X**	**Y**			
1	**2**	**3**	**4**	**5**	**6**	**7**	**8**
6178	-	-	470377.75	1342234.25	Картометрический метод	5.0	-
6179	-	-	470374.71	1342231.39	Картометрический метод	5.0	-
6173	-	-	470376.71	1342228.91	Картометрический метод	5.0	-
6180	-	-	470687.02	1343349.24	Картометрический метод	5.0	-
6181	-	-	470708.07	1343304.47	Картометрический метод	5.0	-
6182	-	-	470720.13	1343308.37	Картометрический метод	5.0	-
6183	-	-	470731.70	1343312.12	Картометрический метод	5.0	-
6184	-	-	470744.22	1343315.94	Картометрический метод	5.0	-
6185	-	-	470743.40	1343317.82	Картометрический метод	5.0	-
6186	-	-	470764.21	1343324.85	Картометрический метод	5.0	-
6187	-	-	470757.87	1343346.66	Картометрический метод	5.0	-
6188	-	-	470758.08	1343347.20	Картометрический метод	5.0	-
6189	-	-	470751.69	1343368.79	Картометрический метод	5.0	-
6190	-	-	470750.54	1343369.76	Картометрический метод	5.0	-
6191	-	-	470729.41	1343363.13	Картометрический метод	5.0	-
6192	-	-	470712.08	1343357.96	Картометрический метод	5.0	-
6193	-	-	470706.00	1343356.44	Картометрический метод	5.0	-
6194	-	-	470689.21	1343350.79	Картометрический метод	5.0	-
6180	-	-	470687.02	1343349.24	Картометрический метод	5.0	-
6195	-	-	474439.13	1338274.90	Картометрический метод	5.0	-
6196	-	-	474462.63	1338284.21	Картометрический метод	5.0	-
6197	-	-	474462.64	1338284.21	Картометрический метод	5.0	-
6198	-	-	474487.49	1338293.55	Картометрический метод	5.0	-
6199	-	-	474516.40	1338304.86	Картометрический метод	5.0	-
6200	-	-	474540.60	1338314.35	Картометрический метод	5.0	-

2. Сведения о характерных точках границ объекта							
Обозначение характерных точек границ	**Существующие координаты, м**		**Измененные (уточненные) координаты, м**		**Метод определения координат характерной точки**	**Средняя квадратическая погрешность положения характерной точки (Mt), м**	**Описание обозначения точки на местности (при наличии)**
	X	**Y**	**X**	**Y**			
1	**2**	**3**	**4**	**5**	**6**	**7**	**8**
6201	-	-	474574.44	1338328.65	Картометрический метод	5.0	-
6202	-	-	474580.35	1338343.45	Картометрический метод	5.0	-
6203	-	-	474580.52	1338346.16	Картометрический метод	5.0	-
6204	-	-	474577.24	1338345.53	Картометрический метод	5.0	-
6205	-	-	474578.23	1338376.02	Картометрический метод	5.0	-
6206	-	-	474556.47	1338365.91	Картометрический метод	5.0	-
6207	-	-	474510.49	1338344.47	Картометрический метод	5.0	-
6208	-	-	474483.05	1338337.63	Картометрический метод	5.0	-
6209	-	-	474458.14	1338331.34	Картометрический метод	5.0	-
6210	-	-	474436.91	1338325.37	Картометрический метод	5.0	-
6211	-	-	474436.33	1338299.86	Картометрический метод	5.0	-
6212	-	-	474435.37	1338277.73	Картометрический метод	5.0	-
6195	-	-	474439.13	1338274.90	Картометрический метод	5.0	-
6213	-	-	474372.53	1338162.08	Картометрический метод	5.0	-
6214	-	-	474382.08	1338169.93	Картометрический метод	5.0	-
6215	-	-	474403.98	1338187.92	Картометрический метод	5.0	-
6216	-	-	474421.53	1338202.24	Картометрический метод	5.0	-
6217	-	-	474440.35	1338217.35	Картометрический метод	5.0	-
6218	-	-	474419.80	1338246.96	Картометрический метод	5.0	-
6219	-	-	474406.29	1338263.16	Картометрический метод	5.0	-
6220	-	-	474402.69	1338263.45	Картометрический метод	5.0	-
6221	-	-	474382.32	1338242.82	Картометрический метод	5.0	-
6222	-	-	474361.68	1338222.13	Картометрический метод	5.0	-
6223	-	-	474330.64	1338190.38	Картометрический метод	5.0	-
6224	-	-	474351.92	1338179.70	Картометрический метод	5.0	-

2. Сведения о характерных точках границ объекта

Обозначение характерных точек границ	Существующие координаты, м		Измененные (уточненные) координаты, м		Метод определения координат характерной точки	Средняя квадратическая погрешность положения характерной точки (Mt), м	Описание обозначения точки на местности (при наличии)
	X	Y	X	Y			
1	2	3	4	5	6	7	8
6213	-	-	474372.53	1338162.08	Картометрический метод	5.0	-
6225	-	-	474375.03	1338307.05	Картометрический метод	5.0	-
6226	-	-	474386.13	1338324.23	Картометрический метод	5.0	-
6227	-	-	474386.42	1338324.03	Картометрический метод	5.0	-
6228	-	-	474402.85	1338352.03	Картометрический метод	5.0	-
6229	-	-	474389.82	1338359.86	Картометрический метод	5.0	-
6230	-	-	474372.45	1338370.19	Картометрический метод	5.0	-
6231	-	-	474356.85	1338379.32	Картометрический метод	5.0	-
6232	-	-	474351.65	1338379.09	Картометрический метод	5.0	-
6233	-	-	474337.07	1338360.61	Картометрический метод	5.0	-
6234	-	-	474324.42	1338345.44	Картометрический метод	5.0	-
6235	-	-	474326.38	1338336.77	Картометрический метод	5.0	-
6236	-	-	474345.52	1338325.08	Картометрический метод	5.0	-
6237	-	-	474345.52	1338325.07	Картометрический метод	5.0	-
6225	-	-	474375.03	1338307.05	Картометрический метод	5.0	-
6238	-	-	481565.46	1331718.74	Картометрический метод	5.0	-
6239	-	-	481574.08	1331745.41	Картометрический метод	5.0	-
6240	-	-	481561.96	1331755.39	Картометрический метод	5.0	-
6241	-	-	481545.55	1331766.32	Картометрический метод	5.0	-
6242	-	-	481529.09	1331777.74	Картометрический метод	5.0	-
6243	-	-	481511.91	1331788.07	Картометрический метод	5.0	-
6244	-	-	481496.00	1331799.92	Картометрический метод	5.0	-
6245	-	-	481479.14	1331811.04	Картометрический метод	5.0	-
6246	-	-	481447.78	1331831.78	Картометрический метод	5.0	-
6247	-	-	481436.39	1331807.29	Картометрический метод	5.0	-

2. Сведения о характерных точках границ объекта

Обозначение характерных точек границ	Существующие координаты, м		Измененные (уточненные) координаты, м		Метод определения координат характерной точки	Средняя квадратическая погрешность положения характерной точки (Mt), м	Описание обозначения точки на местности (при наличии)
	X	Y	X	Y			
1	2	3	4	5	6	7	8
6248	-	-	481429.21	1331812.00	Картометрический метод	5.0	-
6249	-	-	481431.72	1331815.94	Картометрический метод	5.0	-
6250	-	-	481419.63	1331824.10	Картометрический метод	5.0	-
6251	-	-	481422.37	1331830.10	Картометрический метод	5.0	-
6252	-	-	481430.53	1331842.66	Картометрический метод	5.0	-
6253	-	-	481413.60	1331855.43	Картометрический метод	5.0	-
6254	-	-	481397.06	1331867.32	Картометрический метод	5.0	-
6255	-	-	481380.23	1331878.29	Картометрический метод	5.0	-
6256	-	-	481363.26	1331888.98	Картометрический метод	5.0	-
6257	-	-	481347.14	1331900.29	Картометрический метод	5.0	-
6258	-	-	481329.87	1331911.96	Картометрический метод	5.0	-
6259	-	-	481313.46	1331923.40	Картометрический метод	5.0	-
6260	-	-	481298.48	1331934.71	Картометрический метод	5.0	-
6261	-	-	481280.06	1331947.17	Картометрический метод	5.0	-
6262	-	-	481265.09	1331957.80	Картометрический метод	5.0	-
6263	-	-	481248.24	1331969.03	Картометрический метод	5.0	-
6264	-	-	481239.92	1331974.14	Картометрический метод	5.0	-
6265	-	-	481232.02	1331980.89	Картометрический метод	5.0	-
6266	-	-	481211.65	1331995.35	Картометрический метод	5.0	-
6267	-	-	481210.86	1331995.08	Картометрический метод	5.0	-
6268	-	-	481190.79	1331959.96	Картометрический метод	5.0	-
6269	-	-	481191.21	1331954.14	Картометрический метод	5.0	-
6270	-	-	481198.15	1331928.00	Картометрический метод	5.0	-
6271	-	-	481211.03	1331918.26	Картометрический метод	5.0	-
6272	-	-	481228.71	1331906.06	Картометрический метод	5.0	-

2. Сведения о характерных точках границ объекта

Обозначение характерных точек границ	Существующие координаты, м		Измененные (уточненные) координаты, м		Метод определения координат характерной точки	Средняя квадратическая погрешность положения характерной точки (Mt), м	Описание обозначения точки на местности (при наличии)
	X	Y	X	Y			
1	2	3	4	5	6	7	8
6273	-	-	481245.64	1331894.38	Картометрический метод	5.0	-
6274	-	-	481261.81	1331883.95	Картометрический метод	5.0	-
6275	-	-	481278.71	1331872.52	Картометрический метод	5.0	-
6276	-	-	481294.96	1331862.84	Картометрический метод	5.0	-
6277	-	-	481311.39	1331851.32	Картометрический метод	5.0	-
6278	-	-	481310.99	1331850.76	Картометрический метод	5.0	-
6279	-	-	481327.95	1331839.32	Картометрический метод	5.0	-
6280	-	-	481344.75	1331828.27	Картометрический метод	5.0	-
6281	-	-	481361.84	1331818.44	Картометрический метод	5.0	-
6282	-	-	481378.40	1331807.13	Картометрический метод	5.0	-
6283	-	-	481396.15	1331794.67	Картометрический метод	5.0	-
6284	-	-	481409.99	1331782.75	Картометрический метод	5.0	-
6285	-	-	481417.16	1331778.04	Картометрический метод	5.0	-
6286	-	-	481424.32	1331773.33	Картометрический метод	5.0	-
6287	-	-	481443.71	1331761.24	Картометрический метод	5.0	-
6288	-	-	481461.17	1331749.70	Картометрический метод	5.0	-
6289	-	-	481478.02	1331738.40	Картометрический метод	5.0	-
6290	-	-	481493.90	1331727.58	Картометрический метод	5.0	-
6291	-	-	481510.18	1331715.90	Картометрический метод	5.0	-
6292	-	-	481529.21	1331704.12	Картометрический метод	5.0	-
6293	-	-	481529.63	1331704.82	Картометрический метод	5.0	-
6294	-	-	481557.30	1331687.25	Картометрический метод	5.0	-
6238	-	-	481565.46	1331718.74	Картометрический метод	5.0	-
6295	-	-	480828.18	1332121.04	Картометрический метод	5.0	-
6296	-	-	480832.84	1332116.74	Картометрический метод	5.0	-

2. Сведения о характерных точках границ объекта

Обозначение характерных точек границ	Существующие координаты, м		Измененные (уточненные) координаты, м		Метод определения координат характерной точки	Средняя квадратическая погрешность положения характерной точки (Mt), м	Описание обозначения точки на местности (при наличии)
	X	Y	X	Y			
1	2	3	4	5	6	7	8
6297	-	-	480847.57	1332118.78	Картометрический метод	5.0	-
6298	-	-	480848.51	1332118.91	Картометрический метод	5.0	-
6299	-	-	480858.76	1332119.41	Картометрический метод	5.0	-
6300	-	-	480856.44	1332135.43	Картометрический метод	5.0	-
6301	-	-	480848.16	1332143.40	Картометрический метод	5.0	-
6302	-	-	480831.39	1332158.42	Картометрический метод	5.0	-
6303	-	-	480814.60	1332173.39	Картометрический метод	5.0	-
6304	-	-	480697.43	1332279.29	Картометрический метод	5.0	-
6305	-	-	480616.44	1332356.48	Картометрический метод	5.0	-
6306	-	-	480584.89	1332384.95	Картометрический метод	5.0	-
6307	-	-	480544.01	1332341.03	Картометрический метод	5.0	-
6308	-	-	480575.58	1332312.55	Картометрический метод	5.0	-
6309	-	-	480608.30	1332281.95	Картометрический метод	5.0	-
6310	-	-	480640.60	1332249.84	Картометрический метод	5.0	-
6311	-	-	480657.24	1332234.71	Картометрический метод	5.0	-
6312	-	-	480790.97	1332114.17	Картометрический метод	5.0	-
6313	-	-	480811.06	1332135.76	Картометрический метод	5.0	-
6314	-	-	480827.47	1332120.26	Картометрический метод	5.0	-
6295	-	-	480828.18	1332121.04	Картометрический метод	5.0	-
6315	-	-	496311.88	1339136.38	Картометрический метод	5.0	-
6316	-	-	496250.60	1339113.41	Картометрический метод	5.0	-
6317	-	-	496257.98	1339093.74	Картометрический метод	5.0	-
6318	-	-	496319.20	1339116.69	Картометрический метод	5.0	-
6319	-	-	496322.14	1339123.15	Картометрический метод	5.0	-
6320	-	-	496318.30	1339133.47	Картометрический метод	5.0	-

2. Сведения о характерных точках границ объекта							
Обозначение характерных точек границ	**Существующие координаты, м**		**Измененные (уточненные) координаты, м**		**Метод определения координат характерной точки**	**Средняя квадратическая погрешность положения характерной точки (Mt), м**	**Описание обозначения точки на местности (при наличии)**
	X	**Y**	**X**	**Y**			
1	**2**	**3**	**4**	**5**	**6**	**7**	**8**
6315	-	-	496311.88	1339136.38	Картометрический метод	5.0	-
6321	-	-	477126.53	1336559.38	Картометрический метод	5.0	-
6322	-	-	477111.09	1336573.88	Картометрический метод	5.0	-
6323	-	-	477113.16	1336576.13	Картометрический метод	5.0	-
6324	-	-	477114.69	1336574.58	Картометрический метод	5.0	-
6325	-	-	477135.36	1336595.41	Картометрический метод	5.0	-
6326	-	-	477119.08	1336611.42	Картометрический метод	5.0	-
6327	-	-	477104.15	1336625.60	Картометрический метод	5.0	-
6328	-	-	477111.48	1336633.30	Картометрический метод	5.0	-
6329	-	-	477101.52	1336642.50	Картометрический метод	5.0	-
6330	-	-	477088.97	1336627.87	Картометрический метод	5.0	-
6331	-	-	477083.30	1336633.01	Картометрический метод	5.0	-
6332	-	-	477092.91	1336643.32	Картометрический метод	5.0	-
6333	-	-	477078.87	1336656.53	Картометрический метод	5.0	-
6334	-	-	477055.56	1336631.66	Картометрический метод	5.0	-
6335	-	-	477035.51	1336609.98	Картометрический метод	5.0	-
6336	-	-	477049.41	1336596.12	Картометрический метод	5.0	-
6337	-	-	477063.91	1336582.34	Картометрический метод	5.0	-
6338	-	-	477078.06	1336567.33	Картометрический метод	5.0	-
6339	-	-	477091.81	1336552.94	Картометрический метод	5.0	-
6340	-	-	477105.83	1336538.35	Картометрический метод	5.0	-
6321	-	-	477126.53	1336559.38	Картометрический метод	5.0	-
6341	-	-	477148.69	1336493.22	Картометрический метод	5.0	-
6342	-	-	477171.92	1336515.45	Картометрический метод	5.0	-
6343	-	-	477157.75	1336530.26	Картометрический метод	5.0	-

2. Сведения о характерных точках границ объекта

Обозначение характерных точек границ	Существующие координаты, м		Измененные (уточненные) координаты, м		Метод определения координат характерной точки	Средняя квадратическая погрешность положения характерной точки (Mt), м	Описание обозначения точки на местности (при наличии)
	X	Y	X	Y			
1	2	3	4	5	6	7	8
6344	-	-	477143.61	1336545.03	Картометрический метод	5.0	-
6345	-	-	477150.79	1336552.46	Картометрический метод	5.0	-
6346	-	-	477135.20	1336568.64	Картометрический метод	5.0	-
6347	-	-	477127.97	1336560.92	Картометрический метод	5.0	-
6348	-	-	477126.53	1336559.38	Картометрический метод	5.0	-
6349	-	-	477128.24	1336557.88	Картометрический метод	5.0	-
6350	-	-	477107.32	1336536.33	Картометрический метод	5.0	-
6351	-	-	477121.17	1336521.90	Картометрический метод	5.0	-
6352	-	-	477135.20	1336507.29	Картометрический метод	5.0	-
6341	-	-	477148.69	1336493.22	Картометрический метод	5.0	-
6353	-	-	476140.50	1336420.90	Картометрический метод	5.0	-
6354	-	-	476149.14	1336439.43	Картометрический метод	5.0	-
6355	-	-	476158.42	1336460.15	Картометрический метод	5.0	-
6356	-	-	476168.97	1336482.37	Картометрический метод	5.0	-
6357	-	-	476168.28	1336482.70	Картометрический метод	5.0	-
6358	-	-	476169.51	1336485.38	Картометрический метод	5.0	-
6359	-	-	476170.80	1336484.74	Картометрический метод	5.0	-
6360	-	-	476176.78	1336501.30	Картометрический метод	5.0	-
6361	-	-	476177.46	1336500.99	Картометрический метод	5.0	-
6362	-	-	476184.47	1336516.46	Картометрический метод	5.0	-
6363	-	-	476184.82	1336519.41	Картометрический метод	5.0	-
6364	-	-	476154.56	1336535.21	Картометрический метод	5.0	-
6365	-	-	476127.47	1336548.60	Картометрический метод	5.0	-
6366	-	-	476119.44	1336530.82	Картометрический метод	5.0	-
6367	-	-	476110.79	1336514.48	Картометрический метод	5.0	-

2. Сведения о характерных точках границ объекта

Обозначение характерных точек границ	Существующие координаты, м		Измененные (уточненные) координаты, м		Метод определения координат характерной точки	Средняя квадратическая погрешность положения характерной точки (Mt), м	Описание обозначения точки на местности (при наличии)
	X	Y	X	Y			
1	2	3	4	5	6	7	8
6368	-	-	476110.10	1336513.17	Картометрический метод	5.0	-
6369	-	-	476099.15	1336490.44	Картометрический метод	5.0	-
6370	-	-	476088.32	1336467.92	Картометрический метод	5.0	-
6371	-	-	476079.55	1336449.70	Картометрический метод	5.0	-
6372	-	-	476106.48	1336424.98	Картометрический метод	5.0	-
6373	-	-	476111.32	1336435.47	Картометрический метод	5.0	-
6353	-	-	476140.50	1336420.90	Картометрический метод	5.0	-
6374	-	-	476886.75	1336750.98	Картометрический метод	5.0	-
6375	-	-	476865.04	1336729.14	Картометрический метод	5.0	-
6376	-	-	476844.97	1336707.66	Картометрический метод	5.0	-
6377	-	-	476847.19	1336705.46	Картометрический метод	5.0	-
6378	-	-	476849.70	1336702.73	Картометрический метод	5.0	-
6379	-	-	476859.92	1336691.85	Картометрический метод	5.0	-
6380	-	-	476881.33	1336714.18	Картометрический метод	5.0	-
6381	-	-	476885.97	1336709.26	Картометрический метод	5.0	-
6382	-	-	476864.52	1336687.13	Картометрический метод	5.0	-
6383	-	-	476891.91	1336658.44	Картометрический метод	5.0	-
6384	-	-	476905.43	1336644.48	Картометрический метод	5.0	-
6385	-	-	476919.13	1336630.31	Картометрический метод	5.0	-
6386	-	-	476940.48	1336651.65	Картометрический метод	5.0	-
6387	-	-	476960.91	1336673.58	Картометрический метод	5.0	-
6388	-	-	476946.56	1336687.98	Картометрический метод	5.0	-
6389	-	-	476932.60	1336702.44	Картометрический метод	5.0	-
6390	-	-	476919.24	1336717.62	Картометрический метод	5.0	-
6391	-	-	476898.94	1336695.44	Картометрический метод	5.0	-

2. Сведения о характерных точках границ объекта

Обозначение характерных точек границ	Существующие координаты, м		Измененные (уточненные) координаты, м		Метод определения координат характерной точки	Средняя квадратическая погрешность положения характерной точки (Mt), м	Описание обозначения точки на местности (при наличии)
	X	Y	X	Y			
1	2	3	4	5	6	7	8
6392	-	-	476896.95	1336697.63	Картометрический метод	5.0	-
6393	-	-	476917.73	1336719.33	Картометрический метод	5.0	-
6394	-	-	476903.15	1336734.78	Картометрический метод	5.0	-
6374	-	-	476886.75	1336750.98	Картометрический метод	5.0	-
6395	-	-	476883.69	1336444.87	Картометрический метод	5.0	-
6396	-	-	476862.79	1336422.61	Картометрический метод	5.0	-
6397	-	-	476843.04	1336400.51	Картометрический метод	5.0	-
6398	-	-	476856.71	1336385.42	Картометрический метод	5.0	-
6399	-	-	476870.85	1336371.59	Картометрический метод	5.0	-
6400	-	-	476885.17	1336357.49	Картометрический метод	5.0	-
6401	-	-	476899.16	1336342.73	Картометрический метод	5.0	-
6402	-	-	476912.67	1336329.33	Картометрический метод	5.0	-
6403	-	-	476932.62	1336351.15	Картометрический метод	5.0	-
6404	-	-	476953.88	1336374.51	Картометрический метод	5.0	-
6405	-	-	476939.87	1336387.39	Картометрический метод	5.0	-
6406	-	-	476925.76	1336401.60	Картометрический метод	5.0	-
6407	-	-	476911.44	1336415.85	Картометрический метод	5.0	-
6408	-	-	476897.40	1336430.09	Картометрический метод	5.0	-
6395	-	-	476883.69	1336444.87	Картометрический метод	5.0	-
6409	-	-	476235.63	1336607.59	Картометрический метод	5.0	-
6410	-	-	476233.93	1336603.60	Картометрический метод	5.0	-
6411	-	-	476240.39	1336600.71	Картометрический метод	5.0	-
6412	-	-	476238.12	1336593.70	Картометрический метод	5.0	-
6413	-	-	476231.03	1336597.05	Картометрический метод	5.0	-
6414	-	-	476223.96	1336581.01	Картометрический метод	5.0	-

2. Сведения о характерных точках границ объекта

Обозначение характерных точек границ	Существующие координаты, м		Измененные (уточненные) координаты, м		Метод определения координат характерной точки	Средняя квадратическая погрешность положения характерной точки (Mt), м	Описание обозначения точки на местности (при наличии)
	X	Y	X	Y			
1	2	3	4	5	6	7	8
6415	-	-	476214.91	1336560.94	Картометрический метод	5.0	-
6416	-	-	476206.62	1336542.55	Картометрический метод	5.0	-
6417	-	-	476202.44	1336533.07	Картометрический метод	5.0	-
6418	-	-	476198.88	1336524.96	Картометрический метод	5.0	-
6419	-	-	476200.08	1336522.43	Картометрический метод	5.0	-
6420	-	-	476225.24	1336509.69	Картометрический метод	5.0	-
6421	-	-	476253.11	1336495.54	Картометрический метод	5.0	-
6422	-	-	476255.65	1336495.90	Картометрический метод	5.0	-
6423	-	-	476257.33	1336497.70	Картометрический метод	5.0	-
6424	-	-	476260.78	1336504.48	Картометрический метод	5.0	-
6425	-	-	476263.98	1336510.71	Картометрический метод	5.0	-
6426	-	-	476275.58	1336532.86	Картометрический метод	5.0	-
6427	-	-	476287.54	1336557.05	Картометрический метод	5.0	-
6428	-	-	476257.69	1336572.99	Картометрический метод	5.0	-
6429	-	-	476266.33	1336591.75	Картометрический метод	5.0	-
6409	-	-	476235.63	1336607.59	Картометрический метод	5.0	-
6430	-	-	476875.66	1336165.83	Картометрический метод	5.0	-
6431	-	-	476896.49	1336188.63	Картометрический метод	5.0	-
6432	-	-	476918.79	1336210.89	Картометрический метод	5.0	-
6433	-	-	476903.46	1336226.03	Картометрический метод	5.0	-
6434	-	-	476889.15	1336240.81	Картометрический метод	5.0	-
6435	-	-	476875.54	1336254.86	Картометрический метод	5.0	-
6436	-	-	476862.07	1336268.36	Картометрический метод	5.0	-
6437	-	-	476840.69	1336245.93	Картометрический метод	5.0	-
6438	-	-	476819.98	1336224.68	Картометрический метод	5.0	-

2. Сведения о характерных точках границ объекта

Обозначение характерных точек границ	Существующие координаты, м		Измененные (уточненные) координаты, м		Метод определения координат характерной точки	Средняя квадратическая погрешность положения характерной точки (Mt), м	Описание обозначения точки на местности (при наличии)
	X	Y	X	Y			
1	2	3	4	5	6	7	8
6439	-	-	476834.29	1336209.56	Картометрический метод	5.0	-
6440	-	-	476847.64	1336194.93	Картометрический метод	5.0	-
6441	-	-	476861.44	1336180.86	Картометрический метод	5.0	-
6430	-	-	476875.66	1336165.83	Картометрический метод	5.0	-
6442	-	-	476540.41	1336410.30	Картометрический метод	5.0	-
6443	-	-	476560.94	1336431.56	Картометрический метод	5.0	-
6444	-	-	476575.75	1336418.06	Картометрический метод	5.0	-
6445	-	-	476595.83	1336439.06	Картометрический метод	5.0	-
6446	-	-	476581.23	1336453.65	Картометрический метод	5.0	-
6447	-	-	476567.53	1336468.58	Картометрический метод	5.0	-
6448	-	-	476547.45	1336445.93	Картометрический метод	5.0	-
6449	-	-	476545.25	1336444.81	Картометрический метод	5.0	-
6450	-	-	476529.51	1336428.61	Картометрический метод	5.0	-
6451	-	-	476528.43	1336426.18	Картометрический метод	5.0	-
6452	-	-	476528.65	1336423.76	Картометрический метод	5.0	-
6453	-	-	476529.44	1336422.39	Картометрический метод	5.0	-
6454	-	-	476530.23	1336421.00	Картометрический метод	5.0	-
6442	-	-	476540.41	1336410.30	Картометрический метод	5.0	-
6455	-	-	476994.40	1336800.57	Картометрический метод	5.0	-
6456	-	-	476974.37	1336778.01	Картометрический метод	5.0	-
6457	-	-	476988.03	1336763.64	Картометрический метод	5.0	-
6458	-	-	477001.71	1336749.27	Картометрический метод	5.0	-
6459	-	-	477023.97	1336773.98	Картометрический метод	5.0	-
6460	-	-	477010.50	1336788.56	Картометрический метод	5.0	-
6461	-	-	477008.22	1336786.03	Картометрический метод	5.0	-

2. Сведения о характерных точках границ объекта

Обозначение характерных точек границ	Существующие координаты, м		Измененные (уточненные) координаты, м		Метод определения координат характерной точки	Средняя квадратическая погрешность положения характерной точки (Mt), м	Описание обозначения точки на местности (при наличии)
	X	Y	X	Y			
1	2	3	4	5	6	7	8
6455	-	-	476994.40	1336800.57	Картометрический метод	5.0	-
6462	-	-	476273.14	1336478.60	Картометрический метод	5.0	-
6463	-	-	476270.57	1336473.87	Картометрический метод	5.0	-
6464	-	-	476259.40	1336480.14	Картометрический метод	5.0	-
6465	-	-	476249.79	1336463.46	Картометрический метод	5.0	-
6466	-	-	476243.17	1336448.88	Картометрический метод	5.0	-
6467	-	-	476230.85	1336422.88	Картометрический метод	5.0	-
6468	-	-	476236.49	1336420.23	Картометрический метод	5.0	-
6469	-	-	476245.13	1336415.88	Картометрический метод	5.0	-
6470	-	-	476245.26	1336415.81	Картометрический метод	5.0	-
6471	-	-	476273.48	1336478.41	Картометрический метод	5.0	-
6462	-	-	476273.14	1336478.60	Картометрический метод	5.0	-
6472	-	-	476217.34	1336353.88	Картометрический метод	5.0	-
6473	-	-	476234.75	1336392.51	Картометрический метод	5.0	-
6474	-	-	476218.76	1336399.76	Картометрический метод	5.0	-
6475	-	-	476208.51	1336380.28	Картометрический метод	5.0	-
6476	-	-	476198.50	1336361.51	Картометрический метод	5.0	-
6477	-	-	476215.03	1336354.82	Картометрический метод	5.0	-
6472	-	-	476217.34	1336353.88	Картометрический метод	5.0	-
6478	-	-	470742.69	1342652.88	Картометрический метод	5.0	-
6479	-	-	470729.21	1342649.51	Картометрический метод	5.0	-
6480	-	-	470700.40	1342642.30	Картометрический метод	5.0	-
6481	-	-	470657.15	1342630.56	Картометрический метод	5.0	-
6482	-	-	470654.91	1342625.51	Картометрический метод	5.0	-
6483	-	-	470654.12	1342602.71	Картометрический метод	5.0	-

2. Сведения о характерных точках границ объекта							
Обозначение характерных точек границ	**Существующие координаты, м**		**Измененные (уточненные) координаты, м**		**Метод определения координат характерной точки**	**Средняя квадратическая погрешность положения характерной точки (Mt), м**	**Описание обозначения точки на местности (при наличии)**
	X	**Y**	**X**	**Y**			
1	**2**	**3**	**4**	**5**	**6**	**7**	**8**
6484	-	-	470654.87	1342585.63	Картометрический метод	5.0	-
6485	-	-	470655.88	1342582.79	Картометрический метод	5.0	-
6486	-	-	470659.18	1342580.33	Картометрический метод	5.0	-
6487	-	-	470683.24	1342586.04	Картометрический метод	5.0	-
6488	-	-	470684.05	1342582.27	Картометрический метод	5.0	-
6489	-	-	470667.52	1342577.69	Картометрический метод	5.0	-
6490	-	-	470660.33	1342575.00	Картометрический метод	5.0	-
6491	-	-	470656.61	1342570.82	Картометрический метод	5.0	-
6492	-	-	470657.18	1342547.18	Картометрический метод	5.0	-
6493	-	-	470656.67	1342530.61	Картометрический метод	5.0	-
6494	-	-	470655.66	1342517.92	Картометрический метод	5.0	-
6495	-	-	470661.66	1342497.44	Картометрический метод	5.0	-
6496	-	-	470697.26	1342505.57	Картометрический метод	5.0	-
6497	-	-	470727.15	1342512.12	Картометрический метод	5.0	-
6498	-	-	470748.33	1342516.13	Картометрический метод	5.0	-
6499	-	-	470767.90	1342520.39	Картометрический метод	5.0	-
6500	-	-	470768.91	1342523.89	Картометрический метод	5.0	-
6501	-	-	470760.68	1342571.08	Картометрический метод	5.0	-
6502	-	-	470759.95	1342576.04	Картометрический метод	5.0	-
6503	-	-	470759.20	1342580.20	Картометрический метод	5.0	-
6504	-	-	470755.51	1342600.08	Картометрический метод	5.0	-
6505	-	-	470750.48	1342626.95	Картометрический метод	5.0	-
6506	-	-	470745.65	1342650.67	Картометрический метод	5.0	-
6507	-	-	470744.68	1342652.61	Картометрический метод	5.0	-
6478	-	-	470742.69	1342652.88	Картометрический метод	5.0	-

2. Сведения о характерных точках границ объекта

Обозначение характерных точек границ	Существующие координаты, м		Измененные (уточненные) координаты, м		Метод определения координат характерной точки	Средняя квадратическая погрешность положения характерной точки (Mt), м	Описание обозначения точки на местности (при наличии)
	X	Y	X	Y			
1	2	3	4	5	6	7	8
6508	-	-	470537.50	1342585.84	Картометрический метод	5.0	-
6509	-	-	470536.91	1342556.56	Картометрический метод	5.0	-
6510	-	-	470537.67	1342525.17	Картометрический метод	5.0	-
6511	-	-	470543.03	1342525.08	Картометрический метод	5.0	-
6512	-	-	470562.57	1342525.48	Картометрический метод	5.0	-
6513	-	-	470562.40	1342527.23	Картометрический метод	5.0	-
6514	-	-	470565.10	1342527.30	Картометрический метод	5.0	-
6515	-	-	470569.08	1342527.41	Картометрический метод	5.0	-
6516	-	-	470577.75	1342528.00	Картометрический метод	5.0	-
6517	-	-	470582.27	1342528.37	Картометрический метод	5.0	-
6518	-	-	470609.15	1342529.65	Картометрический метод	5.0	-
6519	-	-	470617.20	1342530.68	Картометрический метод	5.0	-
6520	-	-	470621.34	1342531.17	Картометрический метод	5.0	-
6521	-	-	470641.37	1342530.34	Картометрический метод	5.0	-
6522	-	-	470648.41	1342530.84	Картометрический метод	5.0	-
6523	-	-	470648.58	1342536.48	Картометрический метод	5.0	-
6524	-	-	470647.71	1342552.25	Картометрический метод	5.0	-
6525	-	-	470648.32	1342563.63	Картометрический метод	5.0	-
6526	-	-	470647.55	1342570.41	Картометрический метод	5.0	-
6527	-	-	470647.60	1342573.90	Картометрический метод	5.0	-
6528	-	-	470646.83	1342604.98	Картометрический метод	5.0	-
6529	-	-	470613.06	1342599.45	Картометрический метод	5.0	-
6530	-	-	470585.84	1342594.29	Картометрический метод	5.0	-
6531	-	-	470557.13	1342589.29	Картометрический метод	5.0	-
6508	-	-	470537.50	1342585.84	Картометрический метод	5.0	-

2. Сведения о характерных точках границ объекта

Обозначение характерных точек границ	Существующие координаты, м		Измененные (уточненные) координаты, м		Метод определения координат характерной точки	Средняя квадратическая погрешность положения характерной точки (Mt), м	Описание обозначения точки на местности (при наличии)
	X	Y	X	Y			
1	2	3	4	5	6	7	8
6532	-	-	475595.62	1338234.55	Картометрический метод	5.0	-
6533	-	-	475593.41	1338213.53	Картометрический метод	5.0	-
6534	-	-	475590.12	1338194.00	Картометрический метод	5.0	-
6535	-	-	475589.58	1338194.10	Картометрический метод	5.0	-
6536	-	-	475586.46	1338175.80	Картометрический метод	5.0	-
6537	-	-	475582.71	1338155.60	Картометрический метод	5.0	-
6538	-	-	475579.58	1338135.89	Картометрический метод	5.0	-
6539	-	-	475576.21	1338116.17	Картометрический метод	5.0	-
6540	-	-	475590.99	1338113.64	Картометрический метод	5.0	-
6541	-	-	475587.63	1338093.93	Картометрический метод	5.0	-
6542	-	-	475572.84	1338096.46	Картометрический метод	5.0	-
6543	-	-	475569.47	1338076.74	Картометрический метод	5.0	-
6544	-	-	475564.41	1338047.17	Картометрический метод	5.0	-
6545	-	-	475559.36	1338017.60	Картометрический метод	5.0	-
6546	-	-	475555.99	1337997.89	Картометрический метод	5.0	-
6547	-	-	475552.62	1337978.17	Картометрический метод	5.0	-
6548	-	-	475549.25	1337958.46	Картометрический метод	5.0	-
6549	-	-	475545.88	1337938.74	Картометрический метод	5.0	-
6550	-	-	475542.52	1337919.03	Картометрический метод	5.0	-
6551	-	-	475539.14	1337899.32	Картометрический метод	5.0	-
6552	-	-	475536.14	1337879.14	Картометрический метод	5.0	-
6553	-	-	475532.51	1337859.46	Картометрический метод	5.0	-
6554	-	-	475528.90	1337839.76	Картометрический метод	5.0	-
6555	-	-	475525.08	1337816.79	Картометрический метод	5.0	-
6556	-	-	475552.06	1337812.73	Картометрический метод	5.0	-

2. Сведения о характерных точках границ объекта

Обозначение характерных точек границ	Существующие координаты, м		Измененные (уточненные) координаты, м		Метод определения координат характерной точки	Средняя квадратическая погрешность положения характерной точки (Mt), м	Описание обозначения точки на местности (при наличии)
	X	Y	X	Y			
1	2	3	4	5	6	7	8
6557	-	-	475584.61	1337808.92	Картометрический метод	5.0	-
6558	-	-	475590.41	1337840.56	Картометрический метод	5.0	-
6559	-	-	475552.78	1337817.11	Картометрический метод	5.0	-
6560	-	-	475553.73	1337821.86	Картометрический метод	5.0	-
6561	-	-	475592.87	1337846.15	Картометрический метод	5.0	-
6562	-	-	475593.44	1337849.46	Картометрический метод	5.0	-
6563	-	-	475591.54	1337849.78	Картометрический метод	5.0	-
6564	-	-	475594.91	1337869.49	Картометрический метод	5.0	-
6565	-	-	475598.28	1337889.21	Картометрический метод	5.0	-
6566	-	-	475601.65	1337908.92	Картометрический метод	5.0	-
6567	-	-	475605.02	1337928.64	Картометрический метод	5.0	-
6568	-	-	475608.39	1337948.35	Картометрический метод	5.0	-
6569	-	-	475611.76	1337968.06	Картометрический метод	5.0	-
6570	-	-	475615.13	1337987.78	Картометрический метод	5.0	-
6571	-	-	475621.87	1338027.21	Картометрический метод	5.0	-
6572	-	-	475625.24	1338046.92	Картометрический метод	5.0	-
6573	-	-	475628.60	1338066.63	Картометрический метод	5.0	-
6574	-	-	475631.98	1338086.35	Картометрический метод	5.0	-
6575	-	-	475635.36	1338106.06	Картометрический метод	5.0	-
6576	-	-	475638.72	1338125.78	Картометрический метод	5.0	-
6577	-	-	475641.98	1338146.28	Картометрический метод	5.0	-
6578	-	-	475645.09	1338166.04	Картометрический метод	5.0	-
6579	-	-	475645.21	1338166.02	Картометрический метод	5.0	-
6580	-	-	475648.67	1338185.71	Картометрический метод	5.0	-
6581	-	-	475651.78	1338205.47	Картометрический метод	5.0	-

2. Сведения о характерных точках границ объекта

Обозначение характерных точек границ	Существующие координаты, м		Измененные (уточненные) координаты, м		Метод определения координат характерной точки	Средняя квадратическая погрешность положения характерной точки (Mt), м	Описание обозначения точки на местности (при наличии)
	X	Y	X	Y			
1	2	3	4	5	6	7	8
6582	-	-	475655.58	1338226.90	Картометрический метод	5.0	-
6583	-	-	475625.67	1338230.72	Картометрический метод	5.0	-
6532	-	-	475595.62	1338234.55	Картометрический метод	5.0	-
6584	-	-	476008.20	1338567.45	Картометрический метод	5.0	-
6585	-	-	476004.73	1338547.04	Картометрический метод	5.0	-
6586	-	-	476001.33	1338527.33	Картометрический метод	5.0	-
6587	-	-	475997.94	1338507.62	Картометрический метод	5.0	-
6588	-	-	475994.54	1338487.91	Картометрический метод	5.0	-
6589	-	-	475991.15	1338468.20	Картометрический метод	5.0	-
6590	-	-	475987.75	1338448.49	Картометрический метод	5.0	-
6591	-	-	475984.36	1338428.78	Картометрический метод	5.0	-
6592	-	-	475980.97	1338409.07	Картометрический метод	5.0	-
6593	-	-	475977.96	1338391.60	Картометрический метод	5.0	-
6594	-	-	475974.56	1338371.89	Картометрический метод	5.0	-
6595	-	-	475971.17	1338352.19	Картометрический метод	5.0	-
6596	-	-	475967.77	1338332.48	Картометрический метод	5.0	-
6597	-	-	475964.39	1338312.77	Картометрический метод	5.0	-
6598	-	-	475960.98	1338293.06	Картометрический метод	5.0	-
6599	-	-	475957.58	1338273.35	Картометрический метод	5.0	-
6600	-	-	475954.20	1338253.64	Картометрический метод	5.0	-
6601	-	-	475950.80	1338233.93	Картометрический метод	5.0	-
6602	-	-	475946.42	1338208.93	Картометрический метод	5.0	-
6603	-	-	475976.72	1338205.56	Картометрический метод	5.0	-
6604	-	-	476006.12	1338201.86	Картометрический метод	5.0	-
6605	-	-	476009.95	1338223.74	Картометрический метод	5.0	-

2. Сведения о характерных точках границ объекта

Обозначение характерных точек границ	Существующие координаты, м		Измененные (уточненные) координаты, м		Метод определения координат характерной точки	Средняя квадратическая погрешность положения характерной точки (Mt), м	Описание обозначения точки на местности (при наличии)
	X	Y	X	Y			
1	2	3	4	5	6	7	8
6606	-	-	476013.33	1338243.45	Картометрический метод	5.0	-
6607	-	-	476016.73	1338263.16	Картометрический метод	5.0	-
6608	-	-	476020.12	1338282.87	Картометрический метод	5.0	-
6609	-	-	476023.51	1338302.58	Картометрический метод	5.0	-
6610	-	-	476027.00	1338322.94	Картометрический метод	5.0	-
6611	-	-	476030.41	1338342.66	Картометрический метод	5.0	-
6612	-	-	476033.71	1338361.71	Картометрический метод	5.0	-
6613	-	-	476037.09	1338381.42	Картометрический метод	5.0	-
6614	-	-	476040.10	1338398.89	Картометрический метод	5.0	-
6615	-	-	476043.49	1338418.60	Картометрический метод	5.0	-
6616	-	-	476046.89	1338438.31	Картометрический метод	5.0	-
6617	-	-	476050.27	1338458.02	Картометрический метод	5.0	-
6618	-	-	476053.67	1338477.73	Картометрический метод	5.0	-
6619	-	-	476057.08	1338497.44	Картометрический метод	5.0	-
6620	-	-	476060.46	1338517.15	Картометрический метод	5.0	-
6621	-	-	476063.86	1338536.86	Картометрический метод	5.0	-
6622	-	-	476068.15	1338561.64	Картометрический метод	5.0	-
6623	-	-	476038.20	1338564.53	Картометрический метод	5.0	-
6584	-	-	476008.20	1338567.45	Картометрический метод	5.0	-
6624	-	-	476039.03	1338095.51	Картометрический метод	5.0	-
6625	-	-	476013.69	1338079.44	Картометрический метод	5.0	-
6626	-	-	475989.78	1338064.29	Картометрический метод	5.0	-
6627	-	-	476001.95	1338041.58	Картометрический метод	5.0	-
6628	-	-	476012.51	1338024.59	Картометрический метод	5.0	-
6629	-	-	476023.06	1338007.61	Картометрический метод	5.0	-

2. Сведения о характерных точках границ объекта

Обозначение характерных точек границ	Существующие координаты, м		Измененные (уточненные) координаты, м		Метод определения координат характерной точки	Средняя квадратическая погрешность положения характерной точки (Mt), м	Описание обозначения точки на местности (при наличии)
	X	Y	X	Y			
1	2	3	4	5	6	7	8
6630	-	-	476033.62	1337990.62	Картометрический метод	5.0	-
6631	-	-	476044.18	1337973.63	Картометрический метод	5.0	-
6632	-	-	476054.74	1337956.64	Картометрический метод	5.0	-
6633	-	-	476065.29	1337939.65	Картометрический метод	5.0	-
6634	-	-	476075.84	1337922.67	Картометрический метод	5.0	-
6635	-	-	476086.40	1337905.68	Картометрический метод	5.0	-
6636	-	-	476096.95	1337888.69	Картометрический метод	5.0	-
6637	-	-	476107.51	1337871.70	Картометрический метод	5.0	-
6638	-	-	476118.06	1337854.72	Картометрический метод	5.0	-
6639	-	-	476128.62	1337837.73	Картометрический метод	5.0	-
6640	-	-	476137.65	1337823.03	Картометрический метод	5.0	-
6641	-	-	476161.17	1337841.88	Картометрический метод	5.0	-
6642	-	-	476160.03	1337843.64	Картометрический метод	5.0	-
6643	-	-	476184.10	1337862.88	Картометрический метод	5.0	-
6644	-	-	476169.03	1337886.38	Картометрический метод	5.0	-
6645	-	-	476158.47	1337903.37	Картометрический метод	5.0	-
6646	-	-	476147.93	1337920.36	Картометрический метод	5.0	-
6647	-	-	476137.36	1337937.35	Картометрический метод	5.0	-
6648	-	-	476126.80	1337954.33	Картометрический метод	5.0	-
6649	-	-	476116.25	1337971.32	Картометрический метод	5.0	-
6650	-	-	476105.70	1337988.31	Картометрический метод	5.0	-
6651	-	-	476095.13	1338005.30	Картометрический метод	5.0	-
6652	-	-	476084.58	1338022.28	Картометрический метод	5.0	-
6653	-	-	476074.03	1338039.27	Картометрический метод	5.0	-
6654	-	-	476063.47	1338056.26	Картометрический метод	5.0	-

2. Сведения о характерных точках границ объекта							
Обозначение характерных точек границ	**Существующие координаты, м**		**Измененные (уточненные) координаты, м**		**Метод определения координат характерной точки**	**Средняя квадратическая погрешность положения характерной точки (Mt), м**	**Описание обозначения точки на местности (при наличии)**
	X	**Y**	**X**	**Y**			
1	**2**	**3**	**4**	**5**	**6**	**7**	**8**
6655	-	-	476052.91	1338073.25	Картометрический метод	5.0	-
6624	-	-	476039.03	1338095.51	Картометрический метод	5.0	-
6656	-	-	475735.56	1338219.47	Картометрический метод	5.0	-
6657	-	-	475731.82	1338197.38	Картометрический метод	5.0	-
6658	-	-	475728.48	1338177.65	Картометрический метод	5.0	-
6659	-	-	475725.12	1338157.93	Картометрический метод	5.0	-
6660	-	-	475721.77	1338138.21	Картометрический метод	5.0	-
6661	-	-	475718.43	1338118.49	Картометрический метод	5.0	-
6662	-	-	475715.09	1338098.78	Картометрический метод	5.0	-
6663	-	-	475711.74	1338079.06	Картометрический метод	5.0	-
6664	-	-	475708.39	1338059.34	Картометрический метод	5.0	-
6665	-	-	475705.05	1338039.62	Картометрический метод	5.0	-
6666	-	-	475701.70	1338019.90	Картометрический метод	5.0	-
6667	-	-	475698.36	1338000.19	Картометрический метод	5.0	-
6668	-	-	475695.01	1337980.47	Картометрический метод	5.0	-
6669	-	-	475691.63	1337960.56	Картометрический метод	5.0	-
6670	-	-	475688.41	1337940.82	Картометрический метод	5.0	-
6671	-	-	475718.02	1337935.99	Картометрический метод	5.0	-
6672	-	-	475751.76	1337956.27	Картометрический метод	5.0	-
6673	-	-	475754.71	1337973.21	Картометрический метод	5.0	-
6674	-	-	475757.77	1337992.05	Картометрический метод	5.0	-
6675	-	-	475761.03	1338010.90	Картометрический метод	5.0	-
6676	-	-	475764.37	1338030.61	Картометрический метод	5.0	-
6677	-	-	475767.72	1338050.33	Картометрический метод	5.0	-
6678	-	-	475771.07	1338070.05	Картометрический метод	5.0	-

2. Сведения о характерных точках границ объекта

Обозначение характерных точек границ	Существующие координаты, м		Измененные (уточненные) координаты, м		Метод определения координат характерной точки	Средняя квадратическая погрешность положения характерной точки (Mt), м	Описание обозначения точки на местности (при наличии)
	X	Y	X	Y			
1	2	3	4	5	6	7	8
6679	-	-	475774.45	1338090.05	Картометрический метод	5.0	-
6680	-	-	475777.76	1338109.51	Картометрический метод	5.0	-
6681	-	-	475781.11	1338129.23	Картометрический метод	5.0	-
6682	-	-	475785.38	1338150.58	Картометрический метод	5.0	-
6683	-	-	475788.61	1338170.32	Картометрический метод	5.0	-
6684	-	-	475791.87	1338190.20	Картометрический метод	5.0	-
6685	-	-	475795.29	1338212.55	Картометрический метод	5.0	-
6686	-	-	475766.23	1338215.89	Картометрический метод	5.0	-
6656	-	-	475735.56	1338219.47	Картометрический метод	5.0	-
6687	-	-	476192.54	1338265.65	Картометрический метод	5.0	-
6688	-	-	476218.35	1338224.09	Картометрический метод	5.0	-
6689	-	-	476217.94	1338223.83	Картометрический метод	5.0	-
6690	-	-	476228.08	1338207.96	Картометрический метод	5.0	-
6691	-	-	476238.95	1338191.00	Картометрический метод	5.0	-
6692	-	-	476249.67	1338174.29	Картометрический метод	5.0	-
6693	-	-	476265.37	1338149.16	Картометрический метод	5.0	-
6694	-	-	476281.06	1338124.02	Картометрический метод	5.0	-
6695	-	-	476291.60	1338107.17	Картометрический метод	5.0	-
6696	-	-	476301.91	1338090.08	Картометрический метод	5.0	-
6697	-	-	476312.24	1338072.96	Картометрический метод	5.0	-
6698	-	-	476322.59	1338055.80	Картометрический метод	5.0	-
6699	-	-	476341.85	1338067.46	Картометрический метод	5.0	-
6700	-	-	476348.25	1338071.33	Картометрический метод	5.0	-
6701	-	-	476361.06	1338079.12	Картометрический метод	5.0	-
6702	-	-	476350.80	1338096.21	Картометрический метод	5.0	-

2. Сведения о характерных точках границ объекта

Обозначение характерных точек границ	Существующие координаты, м		Измененные (уточненные) координаты, м		Метод определения координат характерной точки	Средняя квадратическая погрешность положения характерной точки (Mt), м	Описание обозначения точки на местности (при наличии)
	X	Y	X	Y			
1	2	3	4	5	6	7	8
6703	-	-	476363.62	1338103.94	Картометрический метод	5.0	-
6704	-	-	476347.86	1338130.10	Картометрический метод	5.0	-
6705	-	-	476332.64	1338155.32	Картометрический метод	5.0	-
6706	-	-	476322.31	1338172.45	Картометрический метод	5.0	-
6707	-	-	476313.17	1338187.61	Картометрический метод	5.0	-
6708	-	-	476311.82	1338186.79	Картометрический метод	5.0	-
6709	-	-	476301.18	1338203.72	Картометрический метод	5.0	-
6710	-	-	476275.78	1338187.75	Картометрический метод	5.0	-
6711	-	-	476274.95	1338190.50	Картометрический метод	5.0	-
6712	-	-	476300.73	1338206.96	Картометрический метод	5.0	-
6713	-	-	476290.41	1338223.27	Картометрический метод	5.0	-
6714	-	-	476285.93	1338230.36	Картометрический метод	5.0	-
6715	-	-	476261.76	1338239.37	Картометрический метод	5.0	-
6716	-	-	476250.88	1338232.81	Картометрический метод	5.0	-
6717	-	-	476244.44	1338240.49	Картометрический метод	5.0	-
6718	-	-	476239.05	1338249.04	Картометрический метод	5.0	-
6687	-	-	476192.54	1338265.65	Картометрический метод	5.0	-
6719	-	-	476644.86	1336897.80	Картометрический метод	5.0	-
6720	-	-	476625.17	1336876.12	Картометрический метод	5.0	-
6721	-	-	476638.67	1336861.91	Картометрический метод	5.0	-
6722	-	-	476637.11	1336860.37	Картометрический метод	5.0	-
6723	-	-	476623.18	1336874.84	Картометрический метод	5.0	-
6724	-	-	476602.31	1336852.74	Картометрический метод	5.0	-
6725	-	-	476616.95	1336838.33	Картометрический метод	5.0	-
6726	-	-	476631.59	1336823.91	Картометрический метод	5.0	-

2. Сведения о характерных точках границ объекта

Обозначение характерных точек границ	Существующие координаты, м		Измененные (уточненные) координаты, м		Метод определения координат характерной точки	Средняя квадратическая погрешность положения характерной точки (Mt), м	Описание обозначения точки на местности (при наличии)
	X	Y	X	Y			
1	2	3	4	5	6	7	8
6727	-	-	476631.09	1336823.37	Картометрический метод	5.0	-
6728	-	-	476645.96	1336808.88	Картометрический метод	5.0	-
6729	-	-	476660.18	1336795.03	Картометрический метод	5.0	-
6730	-	-	476672.91	1336781.03	Картометрический метод	5.0	-
6731	-	-	476688.16	1336767.81	Картометрический метод	5.0	-
6732	-	-	476708.28	1336790.60	Картометрический метод	5.0	-
6733	-	-	476729.41	1336811.14	Картометрический метод	5.0	-
6734	-	-	476715.03	1336825.38	Картометрический метод	5.0	-
6735	-	-	476700.46	1336840.16	Картометрический метод	5.0	-
6736	-	-	476680.15	1336818.04	Картометрический метод	5.0	-
6737	-	-	476665.80	1336831.83	Картометрический метод	5.0	-
6738	-	-	476686.63	1336853.36	Картометрический метод	5.0	-
6739	-	-	476672.29	1336867.30	Картометрический метод	5.0	-
6740	-	-	476658.21	1336881.20	Картометрический метод	5.0	-
6741	-	-	476659.74	1336882.69	Картометрический метод	5.0	-
6719	-	-	476644.86	1336897.80	Картометрический метод	5.0	-
6742	-	-	476683.54	1336756.76	Картометрический метод	5.0	-
6743	-	-	476663.19	1336735.00	Картометрический метод	5.0	-
6744	-	-	476641.55	1336711.88	Картометрический метод	5.0	-
6745	-	-	476655.89	1336697.72	Картометрический метод	5.0	-
6746	-	-	476670.21	1336682.44	Картометрический метод	5.0	-
6747	-	-	476684.81	1336668.04	Картометрический метод	5.0	-
6748	-	-	476699.24	1336654.07	Картометрический метод	5.0	-
6749	-	-	476713.24	1336641.05	Картометрический метод	5.0	-
6750	-	-	476735.64	1336663.53	Картометрический метод	5.0	-

2. Сведения о характерных точках границ объекта

Обозначение характерных точек границ	Существующие координаты, м		Измененные (уточненные) координаты, м		Метод определения координат характерной точки	Средняя квадратическая погрешность положения характерной точки (Mt), м	Описание обозначения точки на местности (при наличии)
	X	Y	X	Y			
1	2	3	4	5	6	7	8
6751	-	-	476755.75	1336685.17	Картометрический метод	5.0	-
6752	-	-	476741.39	1336699.09	Картометрический метод	5.0	-
6753	-	-	476727.18	1336713.36	Картометрический метод	5.0	-
6754	-	-	476712.72	1336727.84	Картометрический метод	5.0	-
6755	-	-	476698.27	1336741.81	Картометрический метод	5.0	-
6742	-	-	476683.54	1336756.76	Картометрический метод	5.0	-
6756	-	-	480556.20	1339973.71	Картометрический метод	5.0	-
6757	-	-	480530.09	1339955.98	Картометрический метод	5.0	-
6758	-	-	480527.39	1339946.72	Картометрический метод	5.0	-
6759	-	-	480526.17	1339911.54	Картометрический метод	5.0	-
6760	-	-	480540.57	1339910.73	Картометрический метод	5.0	-
6761	-	-	480542.34	1339911.14	Картометрический метод	5.0	-
6762	-	-	480546.01	1339920.28	Картометрический метод	5.0	-
6763	-	-	480553.17	1339939.97	Картометрический метод	5.0	-
6764	-	-	480564.95	1339969.50	Картометрический метод	5.0	-
6765	-	-	480565.17	1339970.23	Картометрический метод	5.0	-
6756	-	-	480556.20	1339973.71	Картометрический метод	5.0	-
6766	-	-	480479.34	1339728.69	Картометрический метод	5.0	-
6767	-	-	480481.27	1339732.53	Картометрический метод	5.0	-
6768	-	-	480488.40	1339734.44	Картометрический метод	5.0	-
6769	-	-	480491.56	1339734.79	Картометрический метод	5.0	-
6770	-	-	480498.55	1339741.03	Картометрический метод	5.0	-
6771	-	-	480497.35	1339740.81	Картометрический метод	5.0	-
6772	-	-	480474.56	1339734.33	Картометрический метод	5.0	-
6766	-	-	480479.34	1339728.69	Картометрический метод	5.0	-

2. Сведения о характерных точках границ объекта

Обозначение характерных точек границ	Существующие координаты, м		Измененные (уточненные) координаты, м		Метод определения координат характерной точки	Средняя квадратическая погрешность положения характерной точки (Mt), м	Описание обозначения точки на местности (при наличии)
	X	Y	X	Y			
1	2	3	4	5	6	7	8
6773	-	-	474771.41	1338736.49	Картометрический метод	5.0	-
6774	-	-	474773.05	1338758.24	Картометрический метод	5.0	-
6775	-	-	474770.31	1338763.46	Картометрический метод	5.0	-
6776	-	-	474749.18	1338766.08	Картометрический метод	5.0	-
6777	-	-	474722.75	1338769.32	Картометрический метод	5.0	-
6778	-	-	474697.03	1338772.83	Картометрический метод	5.0	-
6779	-	-	474674.66	1338775.91	Картометрический метод	5.0	-
6780	-	-	474649.71	1338778.74	Картометрический метод	5.0	-
6781	-	-	474625.62	1338780.01	Картометрический метод	5.0	-
6782	-	-	474627.24	1338746.57	Картометрический метод	5.0	-
6783	-	-	474648.78	1338748.86	Картометрический метод	5.0	-
6784	-	-	474671.35	1338748.48	Картометрический метод	5.0	-
6785	-	-	474693.02	1338745.74	Картометрический метод	5.0	-
6786	-	-	474720.07	1338742.51	Картометрический метод	5.0	-
6787	-	-	474747.60	1338739.47	Картометрический метод	5.0	-
6773	-	-	474771.41	1338736.49	Картометрический метод	5.0	-
6788	-	-	474389.85	1338793.50	Картометрический метод	5.0	-
6789	-	-	474382.69	1338817.10	Картометрический метод	5.0	-
6790	-	-	474361.52	1338809.89	Картометрический метод	5.0	-
6791	-	-	474378.96	1338793.64	Картометрический метод	5.0	-
6788	-	-	474389.85	1338793.50	Картометрический метод	5.0	-
6792	-	-	482880.60	1329263.06	Картометрический метод	5.0	-
6793	-	-	482867.63	1329256.17	Картометрический метод	5.0	-
6794	-	-	482861.79	1329253.01	Картометрический метод	5.0	-
6795	-	-	482853.79	1329246.16	Картометрический метод	5.0	-

2. Сведения о характерных точках границ объекта

Обозначение характерных точек границ	Существующие координаты, м		Измененные (уточненные) координаты, м		Метод определения координат характерной точки	Средняя квадратическая погрешность положения характерной точки (Mt), м	Описание обозначения точки на местности (при наличии)
	X	Y	X	Y			
1	2	3	4	5	6	7	8
6796	-	-	482852.85	1329241.55	Картометрический метод	5.0	-
6797	-	-	482853.11	1329239.12	Картометрический метод	5.0	-
6798	-	-	482863.46	1329220.87	Картометрический метод	5.0	-
6799	-	-	482877.74	1329193.39	Картометрический метод	5.0	-
6800	-	-	482881.83	1329185.51	Картометрический метод	5.0	-
6801	-	-	482889.03	1329176.53	Картометрический метод	5.0	-
6802	-	-	482916.29	1329151.51	Картометрический метод	5.0	-
6803	-	-	482929.39	1329141.60	Картометрический метод	5.0	-
6804	-	-	482946.49	1329130.43	Картометрический метод	5.0	-
6805	-	-	482960.40	1329121.21	Картометрический метод	5.0	-
6806	-	-	482975.83	1329110.08	Картометрический метод	5.0	-
6807	-	-	482995.65	1329096.30	Картометрический метод	5.0	-
6808	-	-	483017.76	1329082.50	Картометрический метод	5.0	-
6809	-	-	483041.67	1329068.81	Картометрический метод	5.0	-
6810	-	-	483064.87	1329054.51	Картометрический метод	5.0	-
6811	-	-	483072.84	1329075.02	Картометрический метод	5.0	-
6812	-	-	483080.33	1329094.75	Картометрический метод	5.0	-
6813	-	-	483079.60	1329097.36	Картометрический метод	5.0	-
6814	-	-	483057.03	1329109.70	Картометрический метод	5.0	-
6815	-	-	483032.33	1329125.42	Картометрический метод	5.0	-
6816	-	-	483014.59	1329142.69	Картометрический метод	5.0	-
6817	-	-	483000.51	1329163.99	Картометрический метод	5.0	-
6818	-	-	482998.86	1329173.14	Картометрический метод	5.0	-
6819	-	-	482989.47	1329180.18	Картометрический метод	5.0	-
6820	-	-	482975.26	1329190.89	Картометрический метод	5.0	-

2. Сведения о характерных точках границ объекта							
Обозначение характерных точек границ	**Существующие координаты, м**		**Измененные (уточненные) координаты, м**		**Метод определения координат характерной точки**	**Средняя квадратическая погрешность положения характерной точки (Mt), м**	**Описание обозначения точки на местности (при наличии)**
	X	**Y**	**X**	**Y**			
1	**2**	**3**	**4**	**5**	**6**	**7**	**8**
6821	-	-	482947.48	1329211.58	Картометрический метод	5.0	-
6822	-	-	482932.66	1329223.89	Картометрический метод	5.0	-
6823	-	-	482916.40	1329234.85	Картометрический метод	5.0	-
6824	-	-	482900.47	1329245.76	Картометрический метод	5.0	-
6825	-	-	482895.33	1329258.74	Картометрический метод	5.0	-
6792	-	-	482880.60	1329263.06	Картометрический метод	5.0	-
6826	-	-	496006.35	1340733.52	Картометрический метод	5.0	-
6827	-	-	495980.24	1340730.34	Картометрический метод	5.0	-
6828	-	-	495961.50	1340728.04	Картометрический метод	5.0	-
6829	-	-	495956.71	1340723.69	Картометрический метод	5.0	-
6830	-	-	495955.34	1340667.61	Картометрический метод	5.0	-
6831	-	-	495954.09	1340616.00	Картометрический метод	5.0	-
6832	-	-	495999.27	1340614.68	Картометрический метод	5.0	-
6833	-	-	496020.35	1340623.27	Картометрический метод	5.0	-
6834	-	-	496015.77	1340634.49	Картометрический метод	5.0	-
6835	-	-	496045.06	1340646.48	Картометрический метод	5.0	-
6836	-	-	496034.72	1340661.78	Картометрический метод	5.0	-
6837	-	-	496025.97	1340678.02	Картометрический метод	5.0	-
6838	-	-	496013.95	1340704.96	Картометрический метод	5.0	-
6826	-	-	496006.35	1340733.52	Картометрический метод	5.0	-
6839	-	-	496690.47	1343606.82	Картометрический метод	5.0	-
6840	-	-	496681.61	1343615.63	Картометрический метод	5.0	-
6841	-	-	496664.53	1343630.40	Картометрический метод	5.0	-
6842	-	-	496635.16	1343655.18	Картометрический метод	5.0	-
6843	-	-	496607.10	1343678.83	Картометрический метод	5.0	-

2. Сведения о характерных точках границ объекта

Обозначение характерных точек границ	Существующие координаты, м		Измененные (уточненные) координаты, м		Метод определения координат характерной точки	Средняя квадратическая погрешность положения характерной точки (Mt), м	Описание обозначения точки на местности (при наличии)
	X	Y	X	Y			
1	2	3	4	5	6	7	8
6844	-	-	496582.73	1343699.39	Картометрический метод	5.0	-
6845	-	-	496576.02	1343698.12	Картометрический метод	5.0	-
6846	-	-	496560.57	1343678.89	Картометрический метод	5.0	-
6847	-	-	496545.45	1343660.09	Картометрический метод	5.0	-
6848	-	-	496546.21	1343653.06	Картометрический метод	5.0	-
6849	-	-	496569.21	1343634.58	Картометрический метод	5.0	-
6850	-	-	496596.01	1343613.05	Картометрический метод	5.0	-
6851	-	-	496622.40	1343591.83	Картометрический метод	5.0	-
6852	-	-	496645.83	1343573.01	Картометрический метод	5.0	-
6853	-	-	496651.39	1343572.14	Картометрический метод	5.0	-
6854	-	-	496672.48	1343587.93	Картометрический метод	5.0	-
6855	-	-	496689.95	1343601.01	Картометрический метод	5.0	-
6839	-	-	496690.47	1343606.82	Картометрический метод	5.0	-
6856	-	-	480521.89	1340013.42	Картометрический метод	5.0	-
6857	-	-	480519.37	1340012.20	Картометрический метод	5.0	-
6858	-	-	480506.31	1340005.37	Картометрический метод	5.0	-
6859	-	-	480494.64	1339998.13	Картометрический метод	5.0	-
6860	-	-	480475.45	1339984.26	Картометрический метод	5.0	-
6861	-	-	480457.55	1339972.29	Картометрический метод	5.0	-
6862	-	-	480440.83	1339958.17	Картометрический метод	5.0	-
6863	-	-	480435.30	1339953.83	Картометрический метод	5.0	-
6864	-	-	480423.71	1339942.12	Картометрический метод	5.0	-
6865	-	-	480422.68	1339943.81	Картометрический метод	5.0	-
6866	-	-	480403.58	1339929.16	Картометрический метод	5.0	-
6867	-	-	480386.68	1339907.70	Картометрический метод	5.0	-

2. Сведения о характерных точках границ объекта							
Обозначение характерных точек границ	**Существующие координаты, м**		**Измененные (уточненные) координаты, м**		**Метод определения координат характерной точки**	**Средняя квадратическая погрешность положения характерной точки (Mt), м**	**Описание обозначения точки на местности (при наличии)**
	X	**Y**	**X**	**Y**			
1	**2**	**3**	**4**	**5**	**6**	**7**	**8**
6868	-	-	480397.03	1339887.37	Картометрический метод	5.0	-
6869	-	-	480420.58	1339901.78	Картометрический метод	5.0	-
6870	-	-	480440.68	1339914.96	Картометрический метод	5.0	-
6871	-	-	480460.23	1339927.22	Картометрический метод	5.0	-
6872	-	-	480476.76	1339935.21	Картометрический метод	5.0	-
6873	-	-	480498.67	1339948.43	Картометрический метод	5.0	-
6874	-	-	480523.62	1339967.15	Картометрический метод	5.0	-
6856	-	-	480521.89	1340013.42	Картометрический метод	5.0	-
6875	-	-	480425.49	1339779.20	Картометрический метод	5.0	-
6876	-	-	480422.56	1339775.99	Картометрический метод	5.0	-
6877	-	-	480393.94	1339757.69	Картометрический метод	5.0	-
6878	-	-	480364.83	1339740.19	Картометрический метод	5.0	-
6879	-	-	480375.50	1339721.74	Картометрический метод	5.0	-
6880	-	-	480385.14	1339704.84	Картометрический метод	5.0	-
6881	-	-	480397.37	1339687.28	Картометрический метод	5.0	-
6882	-	-	480407.01	1339673.75	Картометрический метод	5.0	-
6883	-	-	480407.33	1339673.14	Картометрический метод	5.0	-
6884	-	-	480409.10	1339670.57	Картометрический метод	5.0	-
6885	-	-	480416.90	1339658.73	Картометрический метод	5.0	-
6886	-	-	480438.89	1339693.52	Картометрический метод	5.0	-
6887	-	-	480433.90	1339701.02	Картометрический метод	5.0	-
6888	-	-	480458.80	1339724.07	Картометрический метод	5.0	-
6889	-	-	480457.64	1339728.92	Картометрический метод	5.0	-
6890	-	-	480450.64	1339741.71	Картометрический метод	5.0	-
6891	-	-	480450.33	1339742.16	Картометрический метод	5.0	-

2. Сведения о характерных точках границ объекта

Обозначение характерных точек границ	Существующие координаты, м		Измененные (уточненные) координаты, м		Метод определения координат характерной точки	Средняя квадратическая погрешность положения характерной точки (Mt), м	Описание обозначения точки на местности (при наличии)
	X	Y	X	Y			
1	2	3	4	5	6	7	8
6892	-	-	480438.03	1339760.69	Картометрический метод	5.0	-
6893	-	-	480427.44	1339776.93	Картометрический метод	5.0	-
6875	-	-	480425.49	1339779.20	Картометрический метод	5.0	-
6894	-	-	480642.14	1339998.02	Картометрический метод	5.0	-
6895	-	-	480614.29	1339980.71	Картометрический метод	5.0	-
6896	-	-	480604.15	1339971.92	Картометрический метод	5.0	-
6897	-	-	480594.71	1339966.69	Картометрический метод	5.0	-
6898	-	-	480582.85	1339932.28	Картометрический метод	5.0	-
6899	-	-	480597.24	1339900.76	Картометрический метод	5.0	-
6900	-	-	480618.33	1339913.69	Картометрический метод	5.0	-
6901	-	-	480635.40	1339925.33	Картометрический метод	5.0	-
6902	-	-	480635.15	1339925.79	Картометрический метод	5.0	-
6903	-	-	480652.91	1339936.98	Картометрический метод	5.0	-
6904	-	-	480672.83	1339949.77	Картометрический метод	5.0	-
6905	-	-	480654.68	1339977.01	Картометрический метод	5.0	-
6894	-	-	480642.14	1339998.02	Картометрический метод	5.0	-
6906	-	-	480570.31	1339872.26	Картометрический метод	5.0	-
6907	-	-	480543.48	1339855.03	Картометрический метод	5.0	-
6908	-	-	480522.64	1339841.52	Картометрический метод	5.0	-
6909	-	-	480499.32	1339826.57	Картометрический метод	5.0	-
6910	-	-	480514.71	1339806.97	Картометрический метод	5.0	-
6911	-	-	480515.76	1339807.66	Картометрический метод	5.0	-
6912	-	-	480533.56	1339781.86	Картометрический метод	5.0	-
6913	-	-	480559.48	1339814.32	Картометрический метод	5.0	-
6914	-	-	480570.73	1339827.80	Картометрический метод	5.0	-

2. Сведения о характерных точках границ объекта

Обозначение характерных точек границ	Существующие координаты, м		Измененные (уточненные) координаты, м		Метод определения координат характерной точки	Средняя квадратическая погрешность положения характерной точки (Mt), м	Описание обозначения точки на местности (при наличии)
	X	Y	X	Y			
1	2	3	4	5	6	7	8
6915	-	-	480586.60	1339846.84	Картометрический метод	5.0	-
6906	-	-	480570.31	1339872.26	Картометрический метод	5.0	-
6916	-	-	480369.44	1339889.63	Картометрический метод	5.0	-
6917	-	-	480336.70	1339869.16	Картометрический метод	5.0	-
6918	-	-	480304.91	1339856.01	Картометрический метод	5.0	-
6919	-	-	480276.27	1339842.71	Картометрический метод	5.0	-
6920	-	-	480248.02	1339825.89	Картометрический метод	5.0	-
6921	-	-	480263.89	1339800.38	Картометрический метод	5.0	-
6922	-	-	480289.91	1339816.25	Картометрический метод	5.0	-
6923	-	-	480318.05	1339834.66	Картометрический метод	5.0	-
6924	-	-	480347.40	1339852.29	Картометрический метод	5.0	-
6925	-	-	480381.05	1339872.52	Картометрический метод	5.0	-
6916	-	-	480369.44	1339889.63	Картометрический метод	5.0	-
6926	-	-	480662.67	1339885.85	Картометрический метод	5.0	-
6927	-	-	480626.85	1339864.95	Картометрический метод	5.0	-
6928	-	-	480599.29	1339847.05	Картометрический метод	5.0	-
6929	-	-	480615.55	1339822.01	Картометрический метод	5.0	-
6930	-	-	480629.12	1339834.81	Картометрический метод	5.0	-
6931	-	-	480639.75	1339845.07	Картометрический метод	5.0	-
6932	-	-	480671.46	1339871.36	Картометрический метод	5.0	-
6926	-	-	480662.67	1339885.85	Картометрический метод	5.0	-
6933	-	-	481039.64	1340238.19	Картометрический метод	5.0	-
6934	-	-	481019.96	1340237.57	Картометрический метод	5.0	-
6935	-	-	481020.71	1340203.51	Картометрический метод	5.0	-
6936	-	-	481020.60	1340194.30	Картометрический метод	5.0	-

2. Сведения о характерных точках границ объекта

Обозначение характерных точек границ	Существующие координаты, м		Измененные (уточненные) координаты, м		Метод определения координат характерной точки	Средняя квадратическая погрешность положения характерной точки (Mt), м	Описание обозначения точки на местности (при наличии)
	X	Y	X	Y			
1	2	3	4	5	6	7	8
6937	-	-	481019.85	1340193.48	Картометрический метод	5.0	-
6938	-	-	481020.80	1340170.00	Картометрический метод	5.0	-
6939	-	-	481041.19	1340182.20	Картометрический метод	5.0	-
6940	-	-	481045.19	1340186.63	Картометрический метод	5.0	-
6941	-	-	481048.18	1340195.90	Картометрический метод	5.0	-
6942	-	-	481048.58	1340205.96	Картометрический метод	5.0	-
6943	-	-	481042.84	1340205.51	Картометрический метод	5.0	-
6933	-	-	481039.64	1340238.19	Картометрический метод	5.0	-
6944	-	-	476808.43	1336729.22	Картометрический метод	5.0	-
6945	-	-	476788.29	1336707.95	Картометрический метод	5.0	-
6946	-	-	476788.83	1336707.44	Картометрический метод	5.0	-
6947	-	-	476768.53	1336685.59	Картометрический метод	5.0	-
6948	-	-	476782.92	1336671.10	Картометрический метод	5.0	-
6949	-	-	476796.86	1336657.05	Картометрический метод	5.0	-
6950	-	-	476817.52	1336679.35	Картометрический метод	5.0	-
6951	-	-	476837.78	1336700.94	Картометрический метод	5.0	-
6952	-	-	476822.72	1336714.78	Картометрический метод	5.0	-
6944	-	-	476808.43	1336729.22	Картометрический метод	5.0	-
6953	-	-	476128.41	1336569.34	Картометрический метод	5.0	-
6954	-	-	476132.70	1336578.38	Картометрический метод	5.0	-
6955	-	-	476142.14	1336599.35	Картометрический метод	5.0	-
6956	-	-	476152.52	1336622.42	Картометрический метод	5.0	-
6957	-	-	476159.34	1336637.40	Картометрический метод	5.0	-
6958	-	-	476152.88	1336640.34	Картометрический метод	5.0	-
6959	-	-	476156.64	1336648.91	Картометрический метод	5.0	-

2. Сведения о характерных точках границ объекта

Обозначение характерных точек границ	Существующие координаты, м		Измененные (уточненные) координаты, м		Метод определения координат характерной точки	Средняя квадратическая погрешность положения характерной точки (Mt), м	Описание обозначения точки на местности (при наличии)
	X	Y	X	Y			
1	2	3	4	5	6	7	8
6960	-	-	476129.83	1336662.79	Картометрический метод	5.0	-
6961	-	-	476126.69	1336662.36	Картометрический метод	5.0	-
6962	-	-	476119.73	1336649.93	Картометрический метод	5.0	-
6963	-	-	476117.94	1336647.65	Картометрический метод	5.0	-
6964	-	-	476114.93	1336641.65	Картометрический метод	5.0	-
6965	-	-	476102.99	1336617.89	Картометрический метод	5.0	-
6966	-	-	476092.39	1336597.85	Картометрический метод	5.0	-
6967	-	-	476088.22	1336589.03	Картометрический метод	5.0	-
6968	-	-	476083.89	1336579.89	Картометрический метод	5.0	-
6969	-	-	476124.17	1336560.41	Картометрический метод	5.0	-
6953	-	-	476128.41	1336569.34	Картометрический метод	5.0	-
6970	-	-	481599.03	1330770.79	Картометрический метод	5.0	-
6971	-	-	481619.32	1330792.24	Картометрический метод	5.0	-
6972	-	-	481640.95	1330815.09	Картометрический метод	5.0	-
6973	-	-	481626.44	1330828.95	Картометрический метод	5.0	-
6974	-	-	481611.82	1330842.90	Картометрический метод	5.0	-
6975	-	-	481597.30	1330856.76	Картометрический метод	5.0	-
6976	-	-	481582.43	1330870.87	Картометрический метод	5.0	-
6977	-	-	481581.78	1330870.20	Картометрический метод	5.0	-
6978	-	-	481567.37	1330884.07	Картометрический метод	5.0	-
6979	-	-	481553.72	1330898.06	Картометрический метод	5.0	-
6980	-	-	481539.17	1330910.58	Картометрический метод	5.0	-
6981	-	-	481523.73	1330925.91	Картометрический метод	5.0	-
6982	-	-	481521.81	1330923.90	Картометрический метод	5.0	-
6983	-	-	481504.77	1330940.00	Картометрический метод	5.0	-

2. Сведения о характерных точках границ объекта

Обозначение характерных точек границ	Существующие координаты, м		Измененные (уточненные) координаты, м		Метод определения координат характерной точки	Средняя квадратическая погрешность положения характерной точки (Mt), м	Описание обозначения точки на местности (при наличии)
	X	Y	X	Y			
1	2	3	4	5	6	7	8
6984	-	-	481485.46	1330920.23	Картометрический метод	5.0	-
6985	-	-	481487.91	1330918.15	Картометрический метод	5.0	-
6986	-	-	481467.38	1330896.45	Картометрический метод	5.0	-
6987	-	-	481483.30	1330881.25	Картометрический метод	5.0	-
6988	-	-	481497.80	1330867.41	Картометрический метод	5.0	-
6989	-	-	481512.16	1330853.71	Картометрический метод	5.0	-
6990	-	-	481526.26	1330840.25	Картометрический метод	5.0	-
6991	-	-	481540.62	1330826.54	Картометрический метод	5.0	-
6992	-	-	481555.40	1330812.43	Картометрический метод	5.0	-
6993	-	-	481569.76	1330798.72	Картометрический метод	5.0	-
6994	-	-	481584.13	1330785.00	Картометрический метод	5.0	-
6970	-	-	481599.03	1330770.79	Картометрический метод	5.0	-
6995	-	-	498987.60	1344515.92	Картометрический метод	5.0	-
6996	-	-	498990.11	1344524.91	Картометрический метод	5.0	-
6997	-	-	498989.08	1344525.22	Картометрический метод	5.0	-
6998	-	-	498955.75	1344545.32	Картометрический метод	5.0	-
6999	-	-	498955.45	1344545.50	Картометрический метод	5.0	-
7000	-	-	498950.20	1344548.67	Картометрический метод	5.0	-
7001	-	-	498911.31	1344572.11	Картометрический метод	5.0	-
7002	-	-	498900.66	1344571.68	Картометрический метод	5.0	-
7003	-	-	498888.01	1344548.87	Картометрический метод	5.0	-
7004	-	-	498875.92	1344527.07	Картометрический метод	5.0	-
7005	-	-	498876.20	1344525.37	Картометрический метод	5.0	-
7006	-	-	498908.02	1344506.90	Картометрический метод	5.0	-
7007	-	-	498906.70	1344504.17	Картометрический метод	5.0	-

2. Сведения о характерных точках границ объекта							
Обозначение характерных точек границ	**Существующие координаты, м**		**Измененные (уточненные) координаты, м**		**Метод определения координат характерной точки**	**Средняя квадратическая погрешность положения характерной точки (Mt), м**	**Описание обозначения точки на местности (при наличии)**
	X	**Y**	**X**	**Y**			
1	**2**	**3**	**4**	**5**	**6**	**7**	**8**
7008	-	-	498909.16	1344495.84	Картометрический метод	5.0	-
7009	-	-	498900.67	1344492.76	Картометрический метод	5.0	-
7010	-	-	498872.71	1344508.96	Картометрический метод	5.0	-
7011	-	-	498865.48	1344508.23	Картометрический метод	5.0	-
7012	-	-	498853.65	1344486.91	Картометрический метод	5.0	-
7013	-	-	498843.63	1344468.85	Картометрический метод	5.0	-
7014	-	-	498848.30	1344461.66	Картометрический метод	5.0	-
7015	-	-	498880.11	1344448.09	Картометрический метод	5.0	-
7016	-	-	498920.10	1344431.04	Картометрический метод	5.0	-
7017	-	-	498959.41	1344414.27	Картометрический метод	5.0	-
7018	-	-	498959.91	1344414.64	Картометрический метод	5.0	-
7019	-	-	498963.29	1344438.29	Картометрический метод	5.0	-
7020	-	-	498967.58	1344466.51	Картометрический метод	5.0	-
7021	-	-	498973.41	1344498.42	Картометрический метод	5.0	-
7022	-	-	498978.24	1344519.63	Картометрический метод	5.0	-
6995	-	-	498987.60	1344515.92	Картометрический метод	5.0	-
7023	-	-	479817.31	1339033.97	Картометрический метод	5.0	-
7024	-	-	479778.27	1339026.30	Картометрический метод	5.0	-
7025	-	-	479781.83	1339010.42	Картометрический метод	5.0	-
7026	-	-	479779.59	1338989.36	Картометрический метод	5.0	-
7027	-	-	479777.19	1338966.75	Картометрический метод	5.0	-
7028	-	-	479774.78	1338944.15	Картометрический метод	5.0	-
7029	-	-	479772.38	1338921.55	Картометрический метод	5.0	-
7030	-	-	479769.97	1338898.95	Картометрический метод	5.0	-
7031	-	-	479767.57	1338876.35	Картометрический метод	5.0	-

2. Сведения о характерных точках границ объекта

Обозначение характерных точек границ	Существующие координаты, м		Измененные (уточненные) координаты, м		Метод определения координат характерной точки	Средняя квадратическая погрешность положения характерной точки (Mt), м	Описание обозначения точки на местности (при наличии)
	X	Y	X	Y			
1	2	3	4	5	6	7	8
7032	-	-	479765.17	1338853.75	Картометрический метод	5.0	-
7033	-	-	479762.76	1338831.15	Картометрический метод	5.0	-
7034	-	-	479760.36	1338808.55	Картометрический метод	5.0	-
7035	-	-	479757.96	1338785.95	Картометрический метод	5.0	-
7036	-	-	479755.55	1338763.35	Картометрический метод	5.0	-
7037	-	-	479753.17	1338740.88	Картометрический метод	5.0	-
7038	-	-	479750.96	1338720.06	Картометрический метод	5.0	-
7039	-	-	479741.22	1338704.80	Картометрический метод	5.0	-
7040	-	-	479730.94	1338688.65	Картометрический метод	5.0	-
7041	-	-	479713.55	1338661.36	Картометрический метод	5.0	-
7042	-	-	479714.47	1338657.22	Картометрический метод	5.0	-
7043	-	-	479735.91	1338643.57	Картометрический метод	5.0	-
7044	-	-	479746.08	1338637.09	Картометрический метод	5.0	-
7045	-	-	479739.63	1338626.97	Картометрический метод	5.0	-
7046	-	-	479729.53	1338633.40	Картометрический метод	5.0	-
7047	-	-	479708.03	1338647.10	Картометрический метод	5.0	-
7048	-	-	479703.89	1338646.18	Картометрический метод	5.0	-
7049	-	-	479686.69	1338619.18	Картометрический метод	5.0	-
7050	-	-	479676.58	1338603.31	Картометрический метод	5.0	-
7051	-	-	479663.21	1338582.31	Картометрический метод	5.0	-
7052	-	-	479656.77	1338572.20	Картометрический метод	5.0	-
7053	-	-	479655.07	1338573.28	Картометрический метод	5.0	-
7054	-	-	479630.55	1338534.86	Картометрический метод	5.0	-
7055	-	-	479643.77	1338519.76	Картометрический метод	5.0	-
7056	-	-	479662.74	1338518.09	Картометрический метод	5.0	-

2. Сведения о характерных точках границ объекта							
Обозначение характерных точек границ	**Существующие координаты, м**		**Измененные (уточненные) координаты, м**		**Метод определения координат характерной точки**	**Средняя квадратическая погрешность положения характерной точки (Mt), м**	**Описание обозначения точки на местности (при наличии)**
	X	**Y**	**X**	**Y**			
1	**2**	**3**	**4**	**5**	**6**	**7**	**8**
7057	-	-	479665.31	1338520.60	Картометрический метод	5.0	-
7058	-	-	479696.37	1338550.88	Картометрический метод	5.0	-
7059	-	-	479714.26	1338568.32	Картометрический метод	5.0	-
7060	-	-	479724.04	1338575.74	Картометрический метод	5.0	-
7061	-	-	479737.20	1338585.74	Картометрический метод	5.0	-
7062	-	-	479772.06	1338598.90	Картометрический метод	5.0	-
7063	-	-	479794.60	1338714.59	Картометрический метод	5.0	-
7064	-	-	479797.09	1338738.03	Картометрический метод	5.0	-
7065	-	-	479816.10	1338916.47	Картометрический метод	5.0	-
7066	-	-	479819.89	1338952.08	Картометрический метод	5.0	-
7067	-	-	479825.22	1339002.14	Картометрический метод	5.0	-
7023	-	-	479817.31	1339033.97	Картометрический метод	5.0	-
7068	-	-	480577.84	1339581.19	Картометрический метод	5.0	-
7069	-	-	480549.29	1339579.95	Картометрический метод	5.0	-
7070	-	-	480544.18	1339576.66	Картометрический метод	5.0	-
7071	-	-	480543.33	1339578.59	Картометрический метод	5.0	-
7072	-	-	480542.63	1339579.82	Картометрический метод	5.0	-
7073	-	-	480526.86	1339574.93	Картометрический метод	5.0	-
7074	-	-	480503.20	1339571.45	Картометрический метод	5.0	-
7075	-	-	480502.40	1339575.31	Картометрический метод	5.0	-
7076	-	-	480473.91	1339567.78	Картометрический метод	5.0	-
7077	-	-	480496.97	1339533.69	Картометрический метод	5.0	-
7078	-	-	480510.56	1339512.93	Картометрический метод	5.0	-
7079	-	-	480535.05	1339517.80	Картометрический метод	5.0	-
7080	-	-	480561.51	1339523.94	Картометрический метод	5.0	-

2. Сведения о характерных точках границ объекта							
Обозначение характерных точек границ	**Существующие координаты, м**		**Измененные (уточненные) координаты, м**		**Метод определения координат характерной точки**	**Средняя квадратическая погрешность положения характерной точки (Mt), м**	**Описание обозначения точки на местности (при наличии)**
	X	**Y**	**X**	**Y**			
1	**2**	**3**	**4**	**5**	**6**	**7**	**8**
7081	-	-	480578.60	1339528.09	Картометрический метод	5.0	-
7082	-	-	480584.74	1339533.03	Картометрический метод	5.0	-
7083	-	-	480584.09	1339543.65	Картометрический метод	5.0	-
7084	-	-	480581.58	1339559.29	Картометрический метод	5.0	-
7068	-	-	480577.84	1339581.19	Картометрический метод	5.0	-
7085	-	-	480497.94	1339594.75	Картометрический метод	5.0	-
7086	-	-	480504.64	1339595.54	Картометрический метод	5.0	-
7087	-	-	480509.23	1339595.29	Картометрический метод	5.0	-
7088	-	-	480509.08	1339595.95	Картометрический метод	5.0	-
7089	-	-	480508.05	1339596.72	Картометрический метод	5.0	-
7090	-	-	480505.08	1339613.09	Картометрический метод	5.0	-
7091	-	-	480496.15	1339650.24	Картометрический метод	5.0	-
7092	-	-	480498.95	1339652.33	Картометрический метод	5.0	-
7093	-	-	480495.53	1339669.74	Картометрический метод	5.0	-
7094	-	-	480493.67	1339675.04	Картометрический метод	5.0	-
7095	-	-	480491.29	1339673.82	Картометрический метод	5.0	-
7096	-	-	480493.07	1339668.98	Картометрический метод	5.0	-
7097	-	-	480494.43	1339655.34	Картометрический метод	5.0	-
7098	-	-	480497.97	1339623.73	Картометрический метод	5.0	-
7099	-	-	480498.48	1339606.84	Картометрический метод	5.0	-
7085	-	-	480497.94	1339594.75	Картометрический метод	5.0	-
7100	-	-	498191.04	1344702.35	Картометрический метод	5.0	-
7101	-	-	498200.02	1344722.96	Картометрический метод	5.0	-
7102	-	-	498162.80	1344738.35	Картометрический метод	5.0	-
7103	-	-	498149.82	1344708.21	Картометрический метод	5.0	-

2. Сведения о характерных точках границ объекта							
Обозначение характерных точек границ	**Существующие координаты, м**		**Измененные (уточненные) координаты, м**		**Метод определения координат характерной точки**	**Средняя квадратическая погрешность положения характерной точки (Mt), м**	**Описание обозначения точки на местности (при наличии)**
	X	**Y**	**X**	**Y**			
1	**2**	**3**	**4**	**5**	**6**	**7**	**8**
7100	-	-	498191.04	1344702.35	Картометрический метод	5.0	-
7104	-	-	496121.73	1340535.23	Картометрический метод	5.0	-
7105	-	-	496085.89	1340520.49	Картометрический метод	5.0	-
7106	-	-	496053.60	1340507.20	Картометрический метод	5.0	-
7107	-	-	496054.39	1340505.23	Картометрический метод	5.0	-
7108	-	-	496029.65	1340495.04	Картометрический метод	5.0	-
7109	-	-	496025.02	1340506.25	Картометрический метод	5.0	-
7110	-	-	495996.59	1340507.15	Картометрический метод	5.0	-
7111	-	-	495951.49	1340508.57	Картометрический метод	5.0	-
7112	-	-	495950.84	1340481.51	Картометрический метод	5.0	-
7113	-	-	495957.18	1340481.37	Картометрический метод	5.0	-
7114	-	-	495956.66	1340457.94	Картометрический метод	5.0	-
7115	-	-	495950.27	1340458.10	Картометрический метод	5.0	-
7116	-	-	495949.40	1340422.39	Картометрический метод	5.0	-
7117	-	-	495948.64	1340390.50	Картометрический метод	5.0	-
7118	-	-	495977.92	1340367.93	Картометрический метод	5.0	-
7119	-	-	495994.34	1340374.70	Картометрический метод	5.0	-
7120	-	-	495991.55	1340381.50	Картометрический метод	5.0	-
7121	-	-	496002.94	1340386.18	Картометрический метод	5.0	-
7122	-	-	496012.71	1340390.20	Картометрический метод	5.0	-
7123	-	-	496015.55	1340383.44	Картометрический метод	5.0	-
7124	-	-	496039.14	1340393.13	Картометрический метод	5.0	-
7125	-	-	496073.61	1340407.31	Картометрический метод	5.0	-
7126	-	-	496108.39	1340421.61	Картометрический метод	5.0	-
7127	-	-	496130.69	1340430.84	Картометрический метод	5.0	-

2. Сведения о характерных точках границ объекта

Обозначение характерных точек границ	Существующие координаты, м		Измененные (уточненные) координаты, м		Метод определения координат характерной точки	Средняя квадратическая погрешность положения характерной точки (Mt), м	Описание обозначения точки на местности (при наличии)
	X	Y	X	Y			
1	2	3	4	5	6	7	8
7128	-	-	496135.45	1340439.69	Картометрический метод	5.0	-
7129	-	-	496131.68	1340483.40	Картометрический метод	5.0	-
7130	-	-	496129.14	1340507.20	Картометрический метод	5.0	-
7131	-	-	496124.62	1340526.39	Картометрический метод	5.0	-
7104	-	-	496121.73	1340535.23	Картометрический метод	5.0	-
7132	-	-	475867.31	1338582.65	Картометрический метод	5.0	-
7133	-	-	475863.82	1338561.46	Картометрический метод	5.0	-
7134	-	-	475860.62	1338541.71	Картометрический метод	5.0	-
7135	-	-	475857.41	1338521.97	Картометрический метод	5.0	-
7136	-	-	475854.20	1338502.23	Картометрический метод	5.0	-
7137	-	-	475850.99	1338482.49	Картометрический метод	5.0	-
7138	-	-	475847.79	1338462.75	Картометрический метод	5.0	-
7139	-	-	475844.58	1338443.01	Картометрический метод	5.0	-
7140	-	-	475841.37	1338423.27	Картометрический метод	5.0	-
7141	-	-	475838.47	1338406.19	Картометрический метод	5.0	-
7142	-	-	475835.12	1338386.47	Картометрический метод	5.0	-
7143	-	-	475831.78	1338366.75	Картометрический метод	5.0	-
7144	-	-	475828.43	1338347.03	Картометрический метод	5.0	-
7145	-	-	475825.08	1338327.31	Картометрический метод	5.0	-
7146	-	-	475821.75	1338307.59	Картометрический метод	5.0	-
7147	-	-	475818.39	1338287.88	Картометрический метод	5.0	-
7148	-	-	475815.04	1338268.16	Картометрический метод	5.0	-
7149	-	-	475811.70	1338248.44	Картометрический метод	5.0	-
7150	-	-	475807.35	1338223.36	Картометрический метод	5.0	-
7151	-	-	475838.52	1338220.36	Картометрический метод	5.0	-

2. Сведения о характерных точках границ объекта

Обозначение характерных точек границ	Существующие координаты, м		Измененные (уточненные) координаты, м		Метод определения координат характерной точки	Средняя квадратическая погрешность положения характерной точки (Mt), м	Описание обозначения точки на местности (при наличии)
	X	Y	X	Y			
1	2	3	4	5	6	7	8
7152	-	-	475868.48	1338217.47	Картометрический метод	5.0	-
7153	-	-	475870.85	1338238.40	Картометрический метод	5.0	-
7154	-	-	475874.20	1338258.12	Картометрический метод	5.0	-
7155	-	-	475879.22	1338287.70	Картометрический метод	5.0	-
7156	-	-	475880.89	1338297.56	Картометрический метод	5.0	-
7157	-	-	475884.24	1338317.27	Картометрический метод	5.0	-
7158	-	-	475887.58	1338336.99	Картометрический метод	5.0	-
7159	-	-	475890.93	1338356.71	Картометрический метод	5.0	-
7160	-	-	475894.28	1338376.43	Картометрический метод	5.0	-
7161	-	-	475897.62	1338396.15	Картометрический метод	5.0	-
7162	-	-	475900.59	1338413.64	Картометрический метод	5.0	-
7163	-	-	475903.80	1338433.39	Картометрический метод	5.0	-
7164	-	-	475907.01	1338453.13	Картометрический метод	5.0	-
7165	-	-	475910.21	1338472.87	Картометрический метод	5.0	-
7166	-	-	475913.42	1338492.61	Картометрический метод	5.0	-
7167	-	-	475916.64	1338512.35	Картометрический метод	5.0	-
7168	-	-	475919.85	1338532.09	Картометрический метод	5.0	-
7169	-	-	475923.05	1338551.83	Картометрический метод	5.0	-
7170	-	-	475927.12	1338576.26	Картометрический метод	5.0	-
7171	-	-	475897.23	1338579.46	Картометрический метод	5.0	-
7132	-	-	475867.31	1338582.65	Картометрический метод	5.0	-
7172	-	-	495911.69	1340981.26	Картометрический метод	5.0	-
7173	-	-	495896.62	1340977.98	Картометрический метод	5.0	-
7174	-	-	495905.46	1340936.53	Картометрический метод	5.0	-
7175	-	-	495916.01	1340887.11	Картометрический метод	5.0	-

2. Сведения о характерных точках границ объекта

Обозначение характерных точек границ	Существующие координаты, м		Измененные (уточненные) координаты, м		Метод определения координат характерной точки	Средняя квадратическая погрешность положения характерной точки (Mt), м	Описание обозначения точки на местности (при наличии)
	X	Y	X	Y			
1	2	3	4	5	6	7	8
7176	-	-	495927.62	1340889.60	Картометрический метод	5.0	-
7177	-	-	495955.76	1340875.01	Картометрический метод	5.0	-
7178	-	-	495995.16	1340854.58	Картометрический метод	5.0	-
7179	-	-	496007.52	1340861.74	Картометрический метод	5.0	-
7180	-	-	496007.71	1340891.71	Картометрический метод	5.0	-
7181	-	-	496005.05	1340930.10	Картометрический метод	5.0	-
7182	-	-	495999.48	1340936.53	Картометрический метод	5.0	-
7183	-	-	495969.49	1340952.09	Картометрический метод	5.0	-
7172	-	-	495911.69	1340981.26	Картометрический метод	5.0	-
7184	-	-	475728.33	1338597.08	Картометрический метод	5.0	-
7185	-	-	475725.08	1338577.34	Картометрический метод	5.0	-
7186	-	-	475721.83	1338557.61	Картометрический метод	5.0	-
7187	-	-	475718.61	1338537.87	Картометрический метод	5.0	-
7188	-	-	475715.37	1338518.14	Картометрический метод	5.0	-
7189	-	-	475712.13	1338498.40	Картометрический метод	5.0	-
7190	-	-	475708.90	1338478.66	Картометрический метод	5.0	-
7191	-	-	475705.66	1338458.93	Картометрический метод	5.0	-
7192	-	-	475702.42	1338439.19	Картометрический метод	5.0	-
7193	-	-	475698.95	1338421.43	Картометрический метод	5.0	-
7194	-	-	475695.58	1338401.72	Картометрический метод	5.0	-
7195	-	-	475692.21	1338382.01	Картометрический метод	5.0	-
7196	-	-	475688.85	1338362.29	Картометрический метод	5.0	-
7197	-	-	475685.48	1338342.58	Картометрический метод	5.0	-
7198	-	-	475682.11	1338322.86	Картометрический метод	5.0	-
7199	-	-	475678.74	1338303.15	Картометрический метод	5.0	-

2. Сведения о характерных точках границ объекта							
Обозначение характерных точек границ	**Существующие координаты, м**		**Измененные (уточненные) координаты, м**		**Метод определения координат характерной точки**	**Средняя квадратическая погрешность положения характерной точки (Mt), м**	**Описание обозначения точки на местности (при наличии)**
	X	**Y**	**X**	**Y**			
1	**2**	**3**	**4**	**5**	**6**	**7**	**8**
7200	-	-	475675.38	1338283.43	Картометрический метод	5.0	-
7201	-	-	475672.01	1338263.72	Картометрический метод	5.0	-
7202	-	-	475667.78	1338239.29	Картометрический метод	5.0	-
7203	-	-	475697.87	1338235.83	Картометрический метод	5.0	-
7204	-	-	475727.78	1338232.39	Картометрический метод	5.0	-
7205	-	-	475731.16	1338253.62	Картометрический метод	5.0	-
7206	-	-	475734.52	1338273.33	Картометрический метод	5.0	-
7207	-	-	475737.89	1338293.05	Картометрический метод	5.0	-
7208	-	-	475741.26	1338312.76	Картометрический метод	5.0	-
7209	-	-	475744.62	1338332.48	Картометрический метод	5.0	-
7210	-	-	475747.99	1338352.19	Картометрический метод	5.0	-
7211	-	-	475751.36	1338371.91	Картометрический метод	5.0	-
7212	-	-	475754.72	1338391.62	Картометрический метод	5.0	-
7213	-	-	475758.09	1338411.33	Картометрический метод	5.0	-
7214	-	-	475728.53	1338416.38	Картометрический метод	5.0	-
7215	-	-	475732.03	1338434.33	Картометрический метод	5.0	-
7216	-	-	475761.63	1338429.48	Картометрический метод	5.0	-
7217	-	-	475764.87	1338449.22	Картометрический метод	5.0	-
7218	-	-	475768.11	1338468.95	Картометрический метод	5.0	-
7219	-	-	475771.34	1338488.69	Картометрический метод	5.0	-
7220	-	-	475774.54	1338508.43	Картометрический метод	5.0	-
7221	-	-	475777.48	1338526.08	Картометрический метод	5.0	-
7222	-	-	475780.76	1338525.45	Картометрический метод	5.0	-
7223	-	-	475784.51	1338545.10	Картометрический метод	5.0	-
7224	-	-	475788.25	1338564.74	Картометрический метод	5.0	-

2. Сведения о характерных точках границ объекта

Обозначение характерных точек границ	Существующие координаты, м		Измененные (уточненные) координаты, м		Метод определения координат характерной точки	Средняя квадратическая погрешность положения характерной точки (Mt), м	Описание обозначения точки на местности (при наличии)
	X	Y	X	Y			
1	2	3	4	5	6	7	8
7225	-	-	475783.91	1338565.57	Картометрический метод	5.0	-
7226	-	-	475788.16	1338591.11	Картометрический метод	5.0	-
7227	-	-	475758.30	1338594.32	Картометрический метод	5.0	-
7184	-	-	475728.33	1338597.08	Картометрический метод	5.0	-
7228	-	-	495883.69	1341209.98	Картометрический метод	5.0	-
7229	-	-	495848.72	1341202.46	Картометрический метод	5.0	-
7230	-	-	495859.76	1341150.73	Картометрический метод	5.0	-
7231	-	-	495867.82	1341112.94	Картометрический метод	5.0	-
7232	-	-	495879.74	1341115.51	Картометрический метод	5.0	-
7233	-	-	495910.53	1341099.47	Картометрический метод	5.0	-
7234	-	-	495960.70	1341073.45	Картометрический метод	5.0	-
7235	-	-	495968.65	1341079.81	Картометрический метод	5.0	-
7236	-	-	495965.34	1341089.22	Картометрический метод	5.0	-
7237	-	-	495957.21	1341107.44	Картометрический метод	5.0	-
7238	-	-	495947.28	1341124.74	Картометрический метод	5.0	-
7239	-	-	495941.59	1341132.93	Картометрический метод	5.0	-
7240	-	-	495935.86	1341129.90	Картометрический метод	5.0	-
7241	-	-	495921.75	1341147.57	Картометрический метод	5.0	-
7242	-	-	495926.35	1341151.45	Картометрический метод	5.0	-
7243	-	-	495914.39	1341166.46	Картометрический метод	5.0	-
7244	-	-	495899.41	1341189.95	Картометрический метод	5.0	-
7245	-	-	495889.67	1341206.47	Картометрический метод	5.0	-
7228	-	-	495883.69	1341209.98	Картометрический метод	5.0	-
7246	-	-	475527.35	1338620.57	Картометрический метод	5.0	-
7247	-	-	475521.62	1338588.12	Картометрический метод	5.0	-

2. Сведения о характерных точках границ объекта

Обозначение характерных точек границ	Существующие координаты, м		Измененные (уточненные) координаты, м		Метод определения координат характерной точки	Средняя квадратическая погрешность положения характерной точки (Mt), м	Описание обозначения точки на местности (при наличии)
	X	Y	X	Y			
1	2	3	4	5	6	7	8
7248	-	-	475516.97	1338558.55	Картометрический метод	5.0	-
7249	-	-	475511.76	1338529.07	Картометрический метод	5.0	-
7250	-	-	475506.55	1338499.46	Картометрический метод	5.0	-
7251	-	-	475501.34	1338469.92	Картометрический метод	5.0	-
7252	-	-	475496.20	1338441.20	Картометрический метод	5.0	-
7253	-	-	475494.13	1338410.64	Картометрический метод	5.0	-
7254	-	-	475494.97	1338410.50	Картометрический метод	5.0	-
7255	-	-	475492.76	1338383.10	Картометрический метод	5.0	-
7256	-	-	475497.64	1338382.45	Картометрический метод	5.0	-
7257	-	-	475495.65	1338370.83	Картометрический метод	5.0	-
7258	-	-	475502.44	1338369.59	Картометрический метод	5.0	-
7259	-	-	475501.38	1338361.96	Картометрический метод	5.0	-
7260	-	-	475500.24	1338353.71	Картометрический метод	5.0	-
7261	-	-	475493.64	1338354.40	Картометрический метод	5.0	-
7262	-	-	475491.78	1338341.97	Картометрический метод	5.0	-
7263	-	-	475490.08	1338342.16	Картометрический метод	5.0	-
7264	-	-	475488.56	1338321.47	Картометрический метод	5.0	-
7265	-	-	475502.16	1338320.44	Картометрический метод	5.0	-
7266	-	-	475500.26	1338299.70	Картометрический метод	5.0	-
7267	-	-	475494.70	1338300.64	Картометрический метод	5.0	-
7268	-	-	475494.45	1338299.31	Картометрический метод	5.0	-
7269	-	-	475484.80	1338300.70	Картометрический метод	5.0	-
7270	-	-	475483.13	1338289.19	Картометрический метод	5.0	-
7271	-	-	475480.63	1338259.04	Картометрический метод	5.0	-
7272	-	-	475487.71	1338258.13	Картометрический метод	5.0	-

2. Сведения о характерных точках границ объекта

Обозначение характерных точек границ	Существующие координаты, м		Измененные (уточненные) координаты, м		Метод определения координат характерной точки	Средняя квадратическая погрешность положения характерной точки (Mt), м	Описание обозначения точки на местности (при наличии)
	X	Y	X	Y			
1	2	3	4	5	6	7	8
7273	-	-	475518.00	1338254.23	Картометрический метод	5.0	-
7274	-	-	475522.11	1338278.34	Картометрический метод	5.0	-
7275	-	-	475525.45	1338298.06	Картометрический метод	5.0	-
7276	-	-	475529.19	1338317.37	Картометрический метод	5.0	-
7277	-	-	475531.82	1338337.55	Картометрический метод	5.0	-
7278	-	-	475535.29	1338357.24	Картометрический метод	5.0	-
7279	-	-	475538.86	1338376.97	Картометрический метод	5.0	-
7280	-	-	475542.11	1338396.66	Картометрический метод	5.0	-
7281	-	-	475545.44	1338416.38	Картометрический метод	5.0	-
7282	-	-	475548.78	1338436.10	Картометрический метод	5.0	-
7283	-	-	475551.49	1338451.61	Картометрический метод	5.0	-
7284	-	-	475553.39	1338464.89	Картометрический метод	5.0	-
7285	-	-	475558.93	1338491.00	Картометрический метод	5.0	-
7286	-	-	475562.61	1338510.26	Картометрический метод	5.0	-
7287	-	-	475565.39	1338530.08	Картометрический метод	5.0	-
7288	-	-	475568.86	1338549.78	Картометрический метод	5.0	-
7289	-	-	475572.33	1338569.47	Картометрический метод	5.0	-
7290	-	-	475575.81	1338589.17	Картометрический метод	5.0	-
7291	-	-	475579.61	1338614.05	Картометрический метод	5.0	-
7292	-	-	475550.38	1338617.70	Картометрический метод	5.0	-
7246	-	-	475527.35	1338620.57	Картометрический метод	5.0	-
7293	-	-	487235.14	1335650.56	Картометрический метод	5.0	-
7294	-	-	487290.99	1335682.05	Картометрический метод	5.0	-
7295	-	-	487279.60	1335705.29	Картометрический метод	5.0	-
7296	-	-	487263.23	1335698.59	Картометрический метод	5.0	-

2. Сведения о характерных точках границ объекта							
Обозначение характерных точек границ	**Существующие координаты, м**		**Измененные (уточненные) координаты, м**		**Метод определения координат характерной точки**	**Средняя квадратическая погрешность положения характерной точки (Mt), м**	**Описание обозначения точки на местности (при наличии)**
	X	**Y**	**X**	**Y**			
1	**2**	**3**	**4**	**5**	**6**	**7**	**8**
7297	-	-	487247.85	1335696.52	Картометрический метод	5.0	-
7298	-	-	487225.16	1335682.42	Картометрический метод	5.0	-
7293	-	-	487235.14	1335650.56	Картометрический метод	5.0	-
7299	-	-	474790.60	1338602.17	Картометрический метод	5.0	-
7300	-	-	474791.71	1338604.44	Картометрический метод	5.0	-
7301	-	-	474793.15	1338607.36	Картометрический метод	5.0	-
7302	-	-	474788.01	1338610.62	Картометрический метод	5.0	-
7303	-	-	474770.37	1338613.48	Картометрический метод	5.0	-
7304	-	-	474746.35	1338617.37	Картометрический метод	5.0	-
7305	-	-	474743.84	1338605.50	Картометрический метод	5.0	-
7306	-	-	474722.98	1338607.48	Картометрический метод	5.0	-
7307	-	-	474725.90	1338620.69	Картометрический метод	5.0	-
7308	-	-	474704.65	1338624.13	Картометрический метод	5.0	-
7309	-	-	474683.79	1338627.51	Картометрический метод	5.0	-
7310	-	-	474664.05	1338630.71	Картометрический метод	5.0	-
7311	-	-	474645.15	1338633.78	Картометрический метод	5.0	-
7312	-	-	474628.37	1338636.50	Картометрический метод	5.0	-
7313	-	-	474622.96	1338637.32	Картометрический метод	5.0	-
7314	-	-	474617.91	1338600.88	Картометрический метод	5.0	-
7315	-	-	474640.04	1338596.72	Картометрический метод	5.0	-
7316	-	-	474659.89	1338591.59	Картометрический метод	5.0	-
7317	-	-	474679.27	1338588.09	Картометрический метод	5.0	-
7318	-	-	474697.97	1338586.17	Картометрический метод	5.0	-
7319	-	-	474717.72	1338583.68	Картометрический метод	5.0	-
7320	-	-	474738.66	1338581.11	Картометрический метод	5.0	-

2. Сведения о характерных точках границ объекта

Обозначение характерных точек границ	Существующие координаты, м		Измененные (уточненные) координаты, м		Метод определения координат характерной точки	Средняя квадратическая погрешность положения характерной точки (Mt), м	Описание обозначения точки на местности (при наличии)
	X	Y	X	Y			
1	2	3	4	5	6	7	8
7321	-	-	474751.88	1338578.24	Картометрический метод	5.0	-
7322	-	-	474755.10	1338577.06	Картометрический метод	5.0	-
7323	-	-	474773.07	1338566.52	Картометрический метод	5.0	-
7324	-	-	474787.32	1338595.51	Картометрический метод	5.0	-
7299	-	-	474790.60	1338602.17	Картометрический метод	5.0	-
7325	-	-	474812.41	1338542.64	Картометрический метод	5.0	-
7326	-	-	474828.14	1338570.05	Картометрический метод	5.0	-
7327	-	-	474830.47	1338580.79	Картометрический метод	5.0	-
7328	-	-	474831.03	1338583.36	Картометрический метод	5.0	-
7329	-	-	474821.33	1338589.51	Картометрический метод	5.0	-
7330	-	-	474814.23	1338594.00	Картометрический метод	5.0	-
7331	-	-	474793.15	1338607.36	Картометрический метод	5.0	-
7332	-	-	474774.31	1338565.87	Картометрический метод	5.0	-
7333	-	-	474790.90	1338555.69	Картометрический метод	5.0	-
7325	-	-	474812.41	1338542.64	Картометрический метод	5.0	-
7334	-	-	474601.80	1338525.30	Картометрический метод	5.0	-
7335	-	-	474603.66	1338552.05	Картометрический метод	5.0	-
7336	-	-	474559.13	1338557.56	Картометрический метод	5.0	-
7337	-	-	474561.98	1338526.21	Картометрический метод	5.0	-
7338	-	-	474568.31	1338527.25	Картометрический метод	5.0	-
7334	-	-	474601.80	1338525.30	Картометрический метод	5.0	-
7339	-	-	484858.54	1337432.65	Картометрический метод	5.0	-
7340	-	-	484843.18	1337396.06	Картометрический метод	5.0	-
7341	-	-	484840.48	1337377.49	Картометрический метод	5.0	-
7342	-	-	484837.74	1337358.62	Картометрический метод	5.0	-

2. Сведения о характерных точках границ объекта

Обозначение характерных точек границ	Существующие координаты, м		Измененные (уточненные) координаты, м		Метод определения координат характерной точки	Средняя квадратическая погрешность положения характерной точки (Mt), м	Описание обозначения точки на местности (при наличии)
	X	Y	X	Y			
1	2	3	4	5	6	7	8
7343	-	-	484835.24	1337341.47	Картометрический метод	5.0	-
7344	-	-	484832.76	1337324.39	Картометрический метод	5.0	-
7345	-	-	484827.83	1337290.43	Картометрический метод	5.0	-
7346	-	-	484823.04	1337257.50	Картометрический метод	5.0	-
7347	-	-	484822.25	1337252.07	Картометрический метод	5.0	-
7348	-	-	484820.58	1337221.70	Картометрический метод	5.0	-
7349	-	-	484818.85	1337190.29	Картометрический метод	5.0	-
7350	-	-	484817.19	1337160.15	Картометрический метод	5.0	-
7351	-	-	484815.28	1337127.87	Картометрический метод	5.0	-
7352	-	-	484812.61	1337093.12	Картометрический метод	5.0	-
7353	-	-	484809.88	1337057.55	Картометрический метод	5.0	-
7354	-	-	484807.78	1337030.15	Картометрический метод	5.0	-
7355	-	-	484796.84	1336995.91	Картометрический метод	5.0	-
7356	-	-	484785.60	1336960.66	Картометрический метод	5.0	-
7357	-	-	484828.83	1336937.95	Картометрический метод	5.0	-
7358	-	-	484834.34	1336960.84	Картометрический метод	5.0	-
7359	-	-	484847.48	1336979.74	Картометрический метод	5.0	-
7360	-	-	484864.31	1337011.00	Картометрический метод	5.0	-
7361	-	-	484866.73	1337053.22	Картометрический метод	5.0	-
7362	-	-	484866.76	1337075.81	Картометрический метод	5.0	-
7363	-	-	484869.05	1337088.78	Картометрический метод	5.0	-
7364	-	-	484873.28	1337123.41	Картометрический метод	5.0	-
7365	-	-	484882.52	1337155.13	Картометрический метод	5.0	-
7366	-	-	484884.73	1337162.49	Картометрический метод	5.0	-
7367	-	-	484883.77	1337185.30	Картометрический метод	5.0	-

2. Сведения о характерных точках границ объекта

Обозначение характерных точек границ	Существующие координаты, м		Измененные (уточненные) координаты, м		Метод определения координат характерной точки	Средняя квадратическая погрешность положения характерной точки (Mt), м	Описание обозначения точки на местности (при наличии)
	X	Y	X	Y			
1	2	3	4	5	6	7	8
7368	-	-	484882.43	1337216.97	Картометрический метод	5.0	-
7369	-	-	484881.13	1337247.47	Картометрический метод	5.0	-
7370	-	-	484885.73	1337282.02	Картометрический метод	5.0	-
7371	-	-	484890.24	1337316.03	Картометрический метод	5.0	-
7372	-	-	484892.48	1337333.14	Картометрический метод	5.0	-
7373	-	-	484894.74	1337350.30	Картометрический метод	5.0	-
7374	-	-	484897.42	1337365.58	Картометрический метод	5.0	-
7375	-	-	484900.10	1337380.85	Картометрический метод	5.0	-
7376	-	-	484902.02	1337391.76	Картометрический метод	5.0	-
7377	-	-	484907.80	1337412.32	Картометрический метод	5.0	-
7339	-	-	484858.54	1337432.65	Картометрический метод	5.0	-
7378	-	-	484822.53	1336635.01	Картометрический метод	5.0	-
7379	-	-	484833.03	1336589.22	Картометрический метод	5.0	-
7380	-	-	484840.69	1336555.79	Картометрический метод	5.0	-
7381	-	-	484845.71	1336533.92	Картометрический метод	5.0	-
7382	-	-	484837.38	1336513.61	Картометрический метод	5.0	-
7383	-	-	484826.76	1336487.69	Картометрический метод	5.0	-
7384	-	-	484816.15	1336461.79	Картометрический метод	5.0	-
7385	-	-	484798.78	1336419.41	Картометрический метод	5.0	-
7386	-	-	484829.11	1336405.86	Картометрический метод	5.0	-
7387	-	-	484867.37	1336388.77	Картометрический метод	5.0	-
7388	-	-	484865.02	1336409.88	Картометрический метод	5.0	-
7389	-	-	484870.40	1336440.07	Картометрический метод	5.0	-
7390	-	-	484886.09	1336463.95	Картометрический метод	5.0	-
7391	-	-	484892.57	1336473.83	Картометрический метод	5.0	-

2. Сведения о характерных точках границ объекта							
Обозначение характерных точек границ	**Существующие координаты, м**		**Измененные (уточненные) координаты, м**		**Метод определения координат характерной точки**	**Средняя квадратическая погрешность положения характерной точки (Mt), м**	**Описание обозначения точки на местности (при наличии)**
	X	**Y**	**X**	**Y**			
1	**2**	**3**	**4**	**5**	**6**	**7**	**8**
7392	-	-	484895.90	1336490.18	Картометрический метод	5.0	-
7393	-	-	484898.33	1336502.56	Картометрический метод	5.0	-
7394	-	-	484910.42	1336516.95	Картометрический метод	5.0	-
7395	-	-	484910.40	1336528.58	Картометрический метод	5.0	-
7396	-	-	484910.48	1336537.70	Картометрический метод	5.0	-
7397	-	-	484900.49	1336557.55	Картометрический метод	5.0	-
7398	-	-	484896.72	1336568.63	Картометрический метод	5.0	-
7399	-	-	484890.69	1336602.44	Картометрический метод	5.0	-
7400	-	-	484887.19	1336622.03	Картометрический метод	5.0	-
7378	-	-	484822.53	1336635.01	Картометрический метод	5.0	-
7401	-	-	484706.55	1336986.38	Картометрический метод	5.0	-
7402	-	-	484690.02	1336982.69	Картометрический метод	5.0	-
7403	-	-	484696.13	1336954.34	Картометрический метод	5.0	-
7404	-	-	484699.58	1336938.30	Картометрический метод	5.0	-
7405	-	-	484706.29	1336907.17	Картометрический метод	5.0	-
7406	-	-	484708.35	1336897.64	Картометрический метод	5.0	-
7407	-	-	484714.47	1336869.29	Картометрический метод	5.0	-
7408	-	-	484716.74	1336858.67	Картометрический метод	5.0	-
7409	-	-	484742.23	1336864.16	Картометрический метод	5.0	-
7410	-	-	484759.61	1336918.66	Картометрический метод	5.0	-
7411	-	-	484767.67	1336943.91	Картометрический метод	5.0	-
7412	-	-	484764.64	1336952.32	Картометрический метод	5.0	-
7413	-	-	484763.07	1336956.69	Картометрический метод	5.0	-
7401	-	-	484706.55	1336986.38	Картометрический метод	5.0	-
7414	-	-	484739.71	1336819.27	Картометрический метод	5.0	-

2. Сведения о характерных точках границ объекта							
Обозначение характерных точек границ	**Существующие координаты, м**		**Измененные (уточненные) координаты, м**		**Метод определения координат характерной точки**	**Средняя квадратическая погрешность положения характерной точки (Mt), м**	**Описание обозначения точки на местности (при наличии)**
	X	**Y**	**X**	**Y**			
1	**2**	**3**	**4**	**5**	**6**	**7**	**8**
7415	-	-	484725.88	1336816.29	Картометрический метод	5.0	-
7416	-	-	484731.99	1336787.94	Картометрический метод	5.0	-
7417	-	-	484738.10	1336759.59	Картометрический метод	5.0	-
7418	-	-	484739.54	1336752.88	Картометрический метод	5.0	-
7419	-	-	484744.21	1336731.24	Картометрический метод	5.0	-
7420	-	-	484751.84	1336695.80	Картометрический метод	5.0	-
7421	-	-	484759.59	1336659.88	Картометрический метод	5.0	-
7422	-	-	484806.69	1336650.43	Картометрический метод	5.0	-
7423	-	-	484797.36	1336691.13	Картометрический метод	5.0	-
7424	-	-	484791.42	1336704.32	Картометрический метод	5.0	-
7425	-	-	484766.92	1336758.79	Картометрический метод	5.0	-
7414	-	-	484739.71	1336819.27	Картометрический метод	5.0	-
7426	-	-	483028.85	1329350.48	Картометрический метод	5.0	-
7427	-	-	483031.15	1329360.03	Картометрический метод	5.0	-
7428	-	-	483026.53	1329363.06	Картометрический метод	5.0	-
7429	-	-	483000.83	1329379.34	Картометрический метод	5.0	-
7430	-	-	482985.13	1329389.36	Картометрический метод	5.0	-
7431	-	-	482959.49	1329407.42	Картометрический метод	5.0	-
7432	-	-	482944.56	1329418.21	Картометрический метод	5.0	-
7433	-	-	482930.58	1329428.16	Картометрический метод	5.0	-
7434	-	-	482917.45	1329439.45	Картометрический метод	5.0	-
7435	-	-	482889.75	1329460.98	Картометрический метод	5.0	-
7436	-	-	482891.84	1329463.88	Картометрический метод	5.0	-
7437	-	-	482878.15	1329473.99	Картометрический метод	5.0	-
7438	-	-	482865.37	1329484.90	Картометрический метод	5.0	-

2. Сведения о характерных точках границ объекта

Обозначение характерных точек границ	Существующие координаты, м		Измененные (уточненные) координаты, м		Метод определения координат характерной точки	Средняя квадратическая погрешность положения характерной точки (Mt), м	Описание обозначения точки на местности (при наличии)
	X	Y	X	Y			
1	2	3	4	5	6	7	8
7439	-	-	482852.60	1329495.19	Картометрический метод	5.0	-
7440	-	-	482840.23	1329506.45	Картометрический метод	5.0	-
7441	-	-	482826.93	1329518.59	Картометрический метод	5.0	-
7442	-	-	482814.09	1329528.81	Картометрический метод	5.0	-
7443	-	-	482800.43	1329539.77	Картометрический метод	5.0	-
7444	-	-	482785.02	1329551.84	Картометрический метод	5.0	-
7445	-	-	482773.54	1329561.82	Картометрический метод	5.0	-
7446	-	-	482751.83	1329577.81	Картометрический метод	5.0	-
7447	-	-	482750.18	1329575.57	Картометрический метод	5.0	-
7448	-	-	482719.94	1329595.48	Картометрический метод	5.0	-
7449	-	-	482697.53	1329609.41	Картометрический метод	5.0	-
7450	-	-	482667.59	1329623.92	Картометрический метод	5.0	-
7451	-	-	482640.90	1329636.36	Картометрический метод	5.0	-
7452	-	-	482626.09	1329619.14	Картометрический метод	5.0	-
7453	-	-	482608.70	1329598.27	Картометрический метод	5.0	-
7454	-	-	482638.65	1329573.63	Картометрический метод	5.0	-
7455	-	-	482657.50	1329558.02	Картометрический метод	5.0	-
7456	-	-	482672.14	1329546.72	Картометрический метод	5.0	-
7457	-	-	482689.56	1329532.55	Картометрический метод	5.0	-
7458	-	-	482702.34	1329521.93	Картометрический метод	5.0	-
7459	-	-	482722.78	1329506.75	Картометрический метод	5.0	-
7460	-	-	482739.53	1329493.26	Картометрический метод	5.0	-
7461	-	-	482753.94	1329482.65	Картометрический метод	5.0	-
7462	-	-	482767.74	1329471.30	Картометрический метод	5.0	-
7463	-	-	482781.87	1329460.30	Картометрический метод	5.0	-

2. Сведения о характерных точках границ объекта							
Обозначение характерных точек границ	**Существующие координаты, м**		**Измененные (уточненные) координаты, м**		**Метод определения координат характерной точки**	**Средняя квадратическая погрешность положения характерной точки (Mt), м**	**Описание обозначения точки на местности (при наличии)**
	X	**Y**	**X**	**Y**			
1	**2**	**3**	**4**	**5**	**6**	**7**	**8**
7464	-	-	482794.43	1329450.05	Картометрический метод	5.0	-
7465	-	-	482806.40	1329440.29	Картометрический метод	5.0	-
7466	-	-	482820.76	1329429.01	Картометрический метод	5.0	-
7467	-	-	482834.99	1329416.65	Картометрический метод	5.0	-
7468	-	-	482854.80	1329400.47	Картометрический метод	5.0	-
7469	-	-	482876.04	1329384.49	Картометрический метод	5.0	-
7470	-	-	482889.84	1329373.91	Картометрический метод	5.0	-
7471	-	-	482917.31	1329352.22	Картометрический метод	5.0	-
7472	-	-	482932.84	1329339.97	Картометрический метод	5.0	-
7473	-	-	482937.21	1329336.50	Картометрический метод	5.0	-
7474	-	-	482989.10	1329344.78	Картометрический метод	5.0	-
7426	-	-	483028.85	1329350.48	Картометрический метод	5.0	-
7475	-	-	478580.19	1339025.29	Картометрический метод	5.0	-
7476	-	-	478622.95	1339048.17	Картометрический метод	5.0	-
7477	-	-	478654.22	1339064.89	Картометрический метод	5.0	-
7478	-	-	478670.33	1339072.32	Картометрический метод	5.0	-
7479	-	-	478703.97	1339081.64	Картометрический метод	5.0	-
7480	-	-	478710.50	1339082.19	Картометрический метод	5.0	-
7481	-	-	478724.14	1339083.37	Картометрический метод	5.0	-
7482	-	-	478724.02	1339091.54	Картометрический метод	5.0	-
7483	-	-	478748.44	1339091.19	Картометрический метод	5.0	-
7484	-	-	478753.80	1339118.22	Картометрический метод	5.0	-
7485	-	-	478759.90	1339149.06	Картометрический метод	5.0	-
7486	-	-	478753.83	1339154.38	Картометрический метод	5.0	-
7487	-	-	478756.85	1339169.65	Картометрический метод	5.0	-

2. Сведения о характерных точках границ объекта							
Обозначение характерных точек границ	**Существующие координаты, м**		**Измененные (уточненные) координаты, м**		**Метод определения координат характерной точки**	**Средняя квадратическая погрешность положения характерной точки (Mt), м**	**Описание обозначения точки на местности (при наличии)**
	X	**Y**	**X**	**Y**			
1	**2**	**3**	**4**	**5**	**6**	**7**	**8**
7488	-	-	478771.60	1339174.68	Картометрический метод	5.0	-
7489	-	-	478783.32	1339164.42	Картометрический метод	5.0	-
7490	-	-	478782.37	1339159.58	Картометрический метод	5.0	-
7491	-	-	478780.30	1339149.13	Картометрический метод	5.0	-
7492	-	-	478772.66	1339146.53	Картометрический метод	5.0	-
7493	-	-	478765.62	1339110.99	Картометрический метод	5.0	-
7494	-	-	478760.00	1339082.64	Картометрический метод	5.0	-
7495	-	-	478761.86	1339079.81	Картометрический метод	5.0	-
7496	-	-	478772.36	1339076.98	Картометрический метод	5.0	-
7497	-	-	478782.35	1339073.92	Картометрический метод	5.0	-
7498	-	-	478803.44	1339084.31	Картометрический метод	5.0	-
7499	-	-	478821.74	1339100.93	Картометрический метод	5.0	-
7500	-	-	478835.98	1339125.38	Картометрический метод	5.0	-
7501	-	-	478841.42	1339148.34	Картометрический метод	5.0	-
7502	-	-	478833.33	1339148.88	Картометрический метод	5.0	-
7503	-	-	478833.70	1339159.86	Картометрический метод	5.0	-
7504	-	-	478832.43	1339171.52	Картометрический метод	5.0	-
7505	-	-	478840.18	1339173.33	Картометрический метод	5.0	-
7506	-	-	478830.74	1339199.29	Картометрический метод	5.0	-
7507	-	-	478813.86	1339220.71	Картометрический метод	5.0	-
7508	-	-	478791.60	1339235.60	Картометрический метод	5.0	-
7509	-	-	478757.49	1339246.15	Картометрический метод	5.0	-
7510	-	-	478749.15	1339240.90	Картометрический метод	5.0	-
7511	-	-	478705.62	1339200.08	Картометрический метод	5.0	-
7512	-	-	478699.92	1339195.27	Картометрический метод	5.0	-

2. Сведения о характерных точках границ объекта							
Обозначение характерных точек границ	**Существующие координаты, м**		**Измененные (уточненные) координаты, м**		**Метод определения координат характерной точки**	**Средняя квадратическая погрешность положения характерной точки (Mt), м**	**Описание обозначения точки на местности (при наличии)**
	X	**Y**	**X**	**Y**			
1	**2**	**3**	**4**	**5**	**6**	**7**	**8**
7513	-	-	478675.82	1339174.91	Картометрический метод	5.0	-
7514	-	-	478668.71	1339169.58	Картометрический метод	5.0	-
7515	-	-	478643.52	1339150.73	Картометрический метод	5.0	-
7516	-	-	478633.80	1339144.07	Картометрический метод	5.0	-
7517	-	-	478624.17	1339137.51	Картометрический метод	5.0	-
7518	-	-	478604.60	1339124.95	Картометрический метод	5.0	-
7519	-	-	478588.91	1339116.08	Картометрический метод	5.0	-
7520	-	-	478544.58	1339091.30	Картометрический метод	5.0	-
7521	-	-	478543.07	1339085.77	Картометрический метод	5.0	-
7522	-	-	478558.40	1339057.09	Картометрический метод	5.0	-
7523	-	-	478574.34	1339027.28	Картометрический метод	5.0	-
7475	-	-	478580.19	1339025.29	Картометрический метод	5.0	-
7524	-	-	485536.47	1338089.46	Картометрический метод	5.0	-
7525	-	-	485520.15	1338066.53	Картометрический метод	5.0	-
7526	-	-	485517.48	1338062.90	Картометрический метод	5.0	-
7527	-	-	485516.18	1338060.89	Картометрический метод	5.0	-
7528	-	-	485490.69	1338028.74	Картометрический метод	5.0	-
7529	-	-	485501.66	1338032.86	Картометрический метод	5.0	-
7530	-	-	485518.42	1338044.19	Картометрический метод	5.0	-
7531	-	-	485527.77	1338057.97	Картометрический метод	5.0	-
7532	-	-	485534.17	1338078.16	Картометрический метод	5.0	-
7524	-	-	485536.47	1338089.46	Картометрический метод	5.0	-
7533	-	-	478536.68	1338925.51	Картометрический метод	5.0	-
7534	-	-	478527.16	1338918.70	Картометрический метод	5.0	-
7535	-	-	478517.66	1338864.24	Картометрический метод	5.0	-

2. Сведения о характерных точках границ объекта

Обозначение характерных точек границ	Существующие координаты, м		Измененные (уточненные) координаты, м		Метод определения координат характерной точки	Средняя квадратическая погрешность положения характерной точки (Mt), м	Описание обозначения точки на местности (при наличии)
	X	Y	X	Y			
1	2	3	4	5	6	7	8
7536	-	-	478520.88	1338865.65	Картометрический метод	5.0	-
7537	-	-	478531.14	1338906.72	Картометрический метод	5.0	-
7538	-	-	478535.51	1338918.21	Картометрический метод	5.0	-
7539	-	-	478542.61	1338925.29	Картометрический метод	5.0	-
7540	-	-	478543.52	1338925.82	Картометрический метод	5.0	-
7541	-	-	478542.90	1338926.17	Картометрический метод	5.0	-
7533	-	-	478536.68	1338925.51	Картометрический метод	5.0	-
7542	-	-	473202.59	1338269.80	Картометрический метод	5.0	-
7543	-	-	473147.67	1338241.56	Картометрический метод	5.0	-
7544	-	-	473132.76	1338233.90	Картометрический метод	5.0	-
7545	-	-	473106.68	1338220.48	Картометрический метод	5.0	-
7546	-	-	473086.56	1338210.14	Картометрический метод	5.0	-
7547	-	-	473068.77	1338200.99	Картометрический метод	5.0	-
7548	-	-	473054.11	1338193.45	Картометрический метод	5.0	-
7549	-	-	473046.27	1338188.38	Картометрический метод	5.0	-
7550	-	-	473041.61	1338176.67	Картометрический метод	5.0	-
7551	-	-	473048.30	1338141.69	Картометрический метод	5.0	-
7552	-	-	473071.69	1338154.87	Картометрический метод	5.0	-
7553	-	-	473073.26	1338151.44	Картометрический метод	5.0	-
7554	-	-	473049.31	1338137.00	Картометрический метод	5.0	-
7555	-	-	473055.56	1338120.61	Картометрический метод	5.0	-
7556	-	-	473059.83	1338118.47	Картометрический метод	5.0	-
7557	-	-	473081.28	1338117.41	Картометрический метод	5.0	-
7558	-	-	473084.13	1338117.28	Картометрический метод	5.0	-
7559	-	-	473113.82	1338111.94	Картометрический метод	5.0	-

2. Сведения о характерных точках границ объекта

Обозначение характерных точек границ	Существующие координаты, м		Измененные (уточненные) координаты, м		Метод определения координат характерной точки	Средняя квадратическая погрешность положения характерной точки (Mt), м	Описание обозначения точки на местности (при наличии)
	X	Y	X	Y			
1	2	3	4	5	6	7	8
7560	-	-	473117.00	1338111.92	Картометрический метод	5.0	-
7561	-	-	473119.38	1338112.24	Картометрический метод	5.0	-
7562	-	-	473120.75	1338113.11	Картометрический метод	5.0	-
7563	-	-	473122.00	1338114.49	Картометрический метод	5.0	-
7564	-	-	473128.30	1338126.35	Картометрический метод	5.0	-
7565	-	-	473136.84	1338143.93	Картометрический метод	5.0	-
7566	-	-	473147.43	1338162.77	Картометрический метод	5.0	-
7567	-	-	473151.38	1338170.91	Картометрический метод	5.0	-
7568	-	-	473165.77	1338196.44	Картометрический метод	5.0	-
7569	-	-	473177.04	1338216.92	Картометрический метод	5.0	-
7570	-	-	473198.08	1338255.19	Картометрический метод	5.0	-
7571	-	-	473204.76	1338267.32	Картометрический метод	5.0	-
7542	-	-	473202.59	1338269.80	Картометрический метод	5.0	-
7572	-	-	478320.92	1338820.95	Картометрический метод	5.0	-
7573	-	-	478294.69	1338840.20	Картометрический метод	5.0	-
7574	-	-	478289.93	1338840.25	Картометрический метод	5.0	-
7575	-	-	478292.97	1338839.14	Картометрический метод	5.0	-
7576	-	-	478293.31	1338839.02	Картометрический метод	5.0	-
7577	-	-	478293.27	1338839.10	Картометрический метод	5.0	-
7578	-	-	478298.59	1338837.19	Картометрический метод	5.0	-
7579	-	-	478308.48	1338829.66	Картометрический метод	5.0	-
7580	-	-	478314.80	1338823.38	Картометрический метод	5.0	-
7581	-	-	478321.51	1338818.22	Картометрический метод	5.0	-
7582	-	-	478335.66	1338796.58	Картометрический метод	5.0	-
7583	-	-	478340.28	1338800.44	Картометрический метод	5.0	-

2. Сведения о характерных точках границ объекта							
Обозначение характерных точек границ	**Существующие координаты, м**		**Измененные (уточненные) координаты, м**		**Метод определения координат характерной точки**	**Средняя квадратическая погрешность положения характерной точки (Mt), м**	**Описание обозначения точки на местности (при наличии)**
	X	**Y**	**X**	**Y**			
1	**2**	**3**	**4**	**5**	**6**	**7**	**8**
7584	-	-	478329.22	1338816.65	Картометрический метод	5.0	-
7585	-	-	478334.58	1338819.14	Картометрический метод	5.0	-
7586	-	-	478329.24	1338826.08	Картометрический метод	5.0	-
7572	-	-	478320.92	1338820.95	Картометрический метод	5.0	-
7587	-	-	474114.57	1339068.50	Картометрический метод	5.0	-
7588	-	-	474123.69	1339084.39	Картометрический метод	5.0	-
7589	-	-	474123.71	1339084.43	Картометрический метод	5.0	-
7590	-	-	474123.73	1339084.47	Картометрический метод	5.0	-
7591	-	-	474124.84	1339086.90	Картометрический метод	5.0	-
7592	-	-	474096.97	1339102.22	Картометрический метод	5.0	-
7593	-	-	474071.02	1339116.75	Картометрический метод	5.0	-
7594	-	-	474061.35	1339099.04	Картометрический метод	5.0	-
7595	-	-	474056.67	1339090.46	Картометрический метод	5.0	-
7596	-	-	474051.98	1339081.87	Картометрический метод	5.0	-
7597	-	-	474042.54	1339064.57	Картометрический метод	5.0	-
7598	-	-	474032.97	1339047.05	Картометрический метод	5.0	-
7599	-	-	474023.19	1339029.13	Картометрический метод	5.0	-
7600	-	-	474021.53	1339029.90	Картометрический метод	5.0	-
7601	-	-	474013.04	1339013.54	Картометрический метод	5.0	-
7602	-	-	474003.30	1338995.74	Картометрический метод	5.0	-
7603	-	-	474004.54	1338995.00	Картометрический метод	5.0	-
7604	-	-	473994.29	1338976.25	Картометрический метод	5.0	-
7605	-	-	473993.14	1338976.89	Картометрический метод	5.0	-
7606	-	-	473982.62	1338960.47	Картометрический метод	5.0	-
7607	-	-	473981.80	1338959.01	Картометрический метод	5.0	-

2. Сведения о характерных точках границ объекта							
Обозначение характерных точек границ	**Существующие координаты, м**		**Измененные (уточненные) координаты, м**		**Метод определения координат характерной точки**	**Средняя квадратическая погрешность положения характерной точки (Mt), м**	**Описание обозначения точки на местности (при наличии)**
	X	**Y**	**X**	**Y**			
1	**2**	**3**	**4**	**5**	**6**	**7**	**8**
7608	-	-	473977.93	1338947.80	Картометрический метод	5.0	-
7609	-	-	473976.09	1338941.45	Картометрический метод	5.0	-
7610	-	-	474002.34	1338927.35	Картометрический метод	5.0	-
7611	-	-	474002.16	1338926.99	Картометрический метод	5.0	-
7612	-	-	473991.41	1338909.00	Картометрический метод	5.0	-
7613	-	-	474016.01	1338894.65	Картометрический метод	5.0	-
7614	-	-	474017.25	1338895.16	Картометрический метод	5.0	-
7615	-	-	474024.97	1338906.67	Картометрический метод	5.0	-
7616	-	-	474027.98	1338911.88	Картометрический метод	5.0	-
7617	-	-	474028.39	1338912.84	Картометрический метод	5.0	-
7618	-	-	474037.68	1338929.48	Картометрический метод	5.0	-
7619	-	-	474047.83	1338946.79	Картометрический метод	5.0	-
7620	-	-	474057.58	1338964.58	Картометрический метод	5.0	-
7621	-	-	474066.94	1338981.45	Картометрический метод	5.0	-
7622	-	-	474077.32	1338999.44	Картометрический метод	5.0	-
7623	-	-	474082.12	1339007.62	Картометрический метод	5.0	-
7624	-	-	474086.89	1339015.74	Картометрический метод	5.0	-
7625	-	-	474097.02	1339034.10	Картометрический метод	5.0	-
7626	-	-	474105.85	1339051.17	Картометрический метод	5.0	-
7627	-	-	474108.01	1339055.36	Картометрический метод	5.0	-
7587	-	-	474114.57	1339068.50	Картометрический метод	5.0	-
7628	-	-	484042.15	1329120.19	Картометрический метод	5.0	-
7629	-	-	484063.46	1329141.61	Картометрический метод	5.0	-
7630	-	-	484048.61	1329169.87	Картометрический метод	5.0	-
7631	-	-	484036.47	1329192.34	Картометрический метод	5.0	-

2. Сведения о характерных точках границ объекта

Обозначение характерных точек границ	Существующие координаты, м		Измененные (уточненные) координаты, м		Метод определения координат характерной точки	Средняя квадратическая погрешность положения характерной точки (Mt), м	Описание обозначения точки на местности (при наличии)
	X	Y	X	Y			
1	2	3	4	5	6	7	8
7632	-	-	484002.10	1329177.40	Картометрический метод	5.0	-
7633	-	-	484014.98	1329152.53	Картометрический метод	5.0	-
7634	-	-	484017.13	1329153.64	Картометрический метод	5.0	-
7635	-	-	484017.99	1329151.68	Картометрический метод	5.0	-
7636	-	-	484026.78	1329155.47	Картометрический метод	5.0	-
7628	-	-	484042.15	1329120.19	Картометрический метод	5.0	-
7637	-	-	471099.75	1342925.38	Картометрический метод	5.0	-
7638	-	-	471222.92	1342981.97	Картометрический метод	5.0	-
7639	-	-	471243.48	1342991.41	Картометрический метод	5.0	-
7640	-	-	471243.57	1342991.45	Картометрический метод	5.0	-
7641	-	-	471235.71	1343109.23	Картометрический метод	5.0	-
7642	-	-	471235.54	1343111.48	Картометрический метод	5.0	-
7643	-	-	471219.55	1343146.19	Картометрический метод	5.0	-
7644	-	-	471210.81	1343170.67	Картометрический метод	5.0	-
7645	-	-	471206.11	1343175.34	Картометрический метод	5.0	-
7646	-	-	471171.38	1343148.63	Картометрический метод	5.0	-
7647	-	-	471156.17	1343167.44	Картометрический метод	5.0	-
7648	-	-	471193.26	1343198.11	Картометрический метод	5.0	-
7649	-	-	471194.34	1343196.44	Картометрический метод	5.0	-
7650	-	-	471200.36	1343202.63	Картометрический метод	5.0	-
7651	-	-	471185.96	1343219.64	Картометрический метод	5.0	-
7652	-	-	471184.92	1343218.59	Картометрический метод	5.0	-
7653	-	-	471174.56	1343229.98	Картометрический метод	5.0	-
7654	-	-	471188.46	1343243.22	Картометрический метод	5.0	-
7655	-	-	471190.85	1343242.80	Картометрический метод	5.0	-

2. Сведения о характерных точках границ объекта

Обозначение характерных точек границ	Существующие координаты, м		Измененные (уточненные) координаты, м		Метод определения координат характерной точки	Средняя квадратическая погрешность положения характерной точки (Mt), м	Описание обозначения точки на местности (при наличии)
	X	Y	X	Y			
1	2	3	4	5	6	7	8
7656	-	-	471195.21	1343246.87	Картометрический метод	5.0	-
7657	-	-	471206.31	1343235.48	Картометрический метод	5.0	-
7658	-	-	471206.98	1343263.32	Картометрический метод	5.0	-
7659	-	-	471191.80	1343277.53	Картометрический метод	5.0	-
7660	-	-	471180.29	1343267.55	Картометрический метод	5.0	-
7661	-	-	471179.93	1343267.23	Картометрический метод	5.0	-
7662	-	-	471170.17	1343281.07	Картометрический метод	5.0	-
7663	-	-	471169.82	1343281.57	Картометрический метод	5.0	-
7664	-	-	471169.85	1343282.04	Картометрический метод	5.0	-
7665	-	-	471170.15	1343282.29	Картометрический метод	5.0	-
7666	-	-	471170.05	1343282.52	Картометрический метод	5.0	-
7667	-	-	471168.69	1343285.49	Картометрический метод	5.0	-
7668	-	-	471160.72	1343296.06	Картометрический метод	5.0	-
7669	-	-	471151.55	1343308.82	Картометрический метод	5.0	-
7670	-	-	471164.17	1343319.48	Картометрический метод	5.0	-
7671	-	-	471169.91	1343322.05	Картометрический метод	5.0	-
7672	-	-	471172.73	1343318.31	Картометрический метод	5.0	-
7673	-	-	471177.42	1343321.85	Картометрический метод	5.0	-
7674	-	-	471174.73	1343325.43	Картометрический метод	5.0	-
7675	-	-	471174.86	1343325.53	Картометрический метод	5.0	-
7676	-	-	471174.73	1343325.71	Картометрический метод	5.0	-
7677	-	-	471179.51	1343329.32	Картометрический метод	5.0	-
7678	-	-	471171.50	1343346.84	Картометрический метод	5.0	-
7679	-	-	471152.49	1343380.82	Картометрический метод	5.0	-
7680	-	-	471150.90	1343385.40	Картометрический метод	5.0	-

2. Сведения о характерных точках границ объекта

Обозначение характерных точек границ	Существующие координаты, м		Измененные (уточненные) координаты, м		Метод определения координат характерной точки	Средняя квадратическая погрешность положения характерной точки (Mt), м	Описание обозначения точки на местности (при наличии)
	X	Y	X	Y			
1	2	3	4	5	6	7	8
7681	-	-	471157.53	1343390.48	Картометрический метод	5.0	-
7682	-	-	471141.85	1343422.96	Картометрический метод	5.0	-
7683	-	-	471124.32	1343404.02	Картометрический метод	5.0	-
7684	-	-	471110.52	1343390.60	Картометрический метод	5.0	-
7685	-	-	471097.53	1343379.09	Картометрический метод	5.0	-
7686	-	-	471114.72	1343359.39	Картометрический метод	5.0	-
7687	-	-	471101.53	1343348.61	Картометрический метод	5.0	-
7688	-	-	471086.65	1343337.99	Картометрический метод	5.0	-
7689	-	-	471084.34	1343337.40	Картометрический метод	5.0	-
7690	-	-	471075.70	1343347.71	Картометрический метод	5.0	-
7691	-	-	471070.36	1343342.06	Картометрический метод	5.0	-
7692	-	-	471102.81	1343305.18	Картометрический метод	5.0	-
7693	-	-	471016.36	1343183.49	Картометрический метод	5.0	-
7694	-	-	471016.11	1343183.14	Картометрический метод	5.0	-
7695	-	-	471017.62	1343181.39	Картометрический метод	5.0	-
7696	-	-	471026.98	1343189.48	Картометрический метод	5.0	-
7697	-	-	471037.66	1343175.64	Картометрический метод	5.0	-
7698	-	-	471046.80	1343159.41	Картометрический метод	5.0	-
7699	-	-	471040.47	1343154.90	Картометрический метод	5.0	-
7700	-	-	471040.98	1343154.31	Картометрический метод	5.0	-
7701	-	-	471047.06	1343158.80	Картометрический метод	5.0	-
7702	-	-	471049.25	1343160.43	Картометрический метод	5.0	-
7703	-	-	471052.58	1343160.13	Картометрический метод	5.0	-
7704	-	-	471054.63	1343157.29	Картометрический метод	5.0	-
7705	-	-	471067.98	1343138.89	Картометрический метод	5.0	-

2. Сведения о характерных точках границ объекта

Обозначение характерных точек границ	Существующие координаты, м		Измененные (уточненные) координаты, м		Метод определения координат характерной точки	Средняя квадратическая погрешность положения характерной точки (Mt), м	Описание обозначения точки на местности (при наличии)
	X	Y	X	Y			
1	2	3	4	5	6	7	8
7706	-	-	471034.13	1343117.33	Картометрический метод	5.0	-
7707	-	-	471019.63	1343135.08	Картометрический метод	5.0	-
7708	-	-	471008.14	1343125.42	Картометрический метод	5.0	-
7709	-	-	470991.75	1343113.70	Картометрический метод	5.0	-
7710	-	-	470948.90	1343070.95	Картометрический метод	5.0	-
7711	-	-	470990.31	1343008.74	Картометрический метод	5.0	-
7712	-	-	471031.32	1342978.75	Картометрический метод	5.0	-
7713	-	-	471046.45	1342959.12	Картометрический метод	5.0	-
7637	-	-	471099.75	1342925.38	Картометрический метод	5.0	-
7714	-	-	483122.15	1329320.53	Картометрический метод	5.0	-
7715	-	-	483106.41	1329299.90	Картометрический метод	5.0	-
7716	-	-	483141.10	1329277.29	Картометрический метод	5.0	-
7717	-	-	483141.11	1329277.28	Картометрический метод	5.0	-
7718	-	-	483157.47	1329298.01	Картометрический метод	5.0	-
7719	-	-	483164.27	1329292.50	Картометрический метод	5.0	-
7720	-	-	483149.34	1329272.89	Картометрический метод	5.0	-
7721	-	-	483169.04	1329260.31	Картометрический метод	5.0	-
7722	-	-	483169.05	1329260.31	Картометрический метод	5.0	-
7723	-	-	483185.50	1329249.79	Картометрический метод	5.0	-
7724	-	-	483202.76	1329238.76	Картометрический метод	5.0	-
7725	-	-	483219.02	1329228.38	Картометрический метод	5.0	-
7726	-	-	483236.02	1329217.51	Картометрический метод	5.0	-
7727	-	-	483260.59	1329201.57	Картометрический метод	5.0	-
7728	-	-	483289.84	1329203.33	Картометрический метод	5.0	-
7729	-	-	483317.70	1329206.50	Картометрический метод	5.0	-

2. Сведения о характерных точках границ объекта							
Обозначение характерных точек границ	**Существующие координаты, м**		**Измененные (уточненные) координаты, м**		**Метод определения координат характерной точки**	**Средняя квадратическая погрешность положения характерной точки (Mt), м**	**Описание обозначения точки на местности (при наличии)**
	X	**Y**	**X**	**Y**			
1	**2**	**3**	**4**	**5**	**6**	**7**	**8**
7730	-	-	483324.96	1329234.95	Картометрический метод	5.0	-
7731	-	-	483319.30	1329235.03	Картометрический метод	5.0	-
7732	-	-	483277.92	1329235.60	Картометрический метод	5.0	-
7733	-	-	483222.03	1329268.69	Картометрический метод	5.0	-
7734	-	-	483205.57	1329278.44	Картометрический метод	5.0	-
7735	-	-	483189.63	1329287.88	Картометрический метод	5.0	-
7736	-	-	483145.18	1329316.57	Картометрический метод	5.0	-
7737	-	-	483138.64	1329317.69	Картометрический метод	5.0	-
7714	-	-	483122.15	1329320.53	Картометрический метод	5.0	-
7738	-	-	481596.76	1330563.21	Картометрический метод	5.0	-
7739	-	-	481611.35	1330578.77	Картометрический метод	5.0	-
7740	-	-	481625.19	1330593.89	Картометрический метод	5.0	-
7741	-	-	481638.86	1330608.30	Картометрический метод	5.0	-
7742	-	-	481651.18	1330621.74	Картометрический метод	5.0	-
7743	-	-	481665.46	1330637.22	Картометрический метод	5.0	-
7744	-	-	481644.21	1330657.59	Картометрический метод	5.0	-
7745	-	-	481622.13	1330678.74	Картометрический метод	5.0	-
7746	-	-	481608.57	1330664.04	Картометрический метод	5.0	-
7747	-	-	481594.43	1330648.73	Картометрический метод	5.0	-
7748	-	-	481580.95	1330634.14	Картометрический метод	5.0	-
7749	-	-	481566.77	1330618.94	Картометрический метод	5.0	-
7750	-	-	481553.65	1330604.95	Картометрический метод	5.0	-
7751	-	-	481575.59	1330583.08	Картометрический метод	5.0	-
7738	-	-	481596.76	1330563.21	Картометрический метод	5.0	-
7752	-	-	480403.26	1332746.74	Картометрический метод	5.0	-

2. Сведения о характерных точках границ объекта

Обозначение характерных точек границ	Существующие координаты, м		Измененные (уточненные) координаты, м		Метод определения координат характерной точки	Средняя квадратическая погрешность положения характерной точки (Mt), м	Описание обозначения точки на местности (при наличии)
	X	Y	X	Y			
1	2	3	4	5	6	7	8
7753	-	-	480362.03	1332703.18	Картометрический метод	5.0	-
7754	-	-	480380.41	1332686.24	Картометрический метод	5.0	-
7755	-	-	480413.51	1332655.76	Картометрический метод	5.0	-
7756	-	-	480494.41	1332581.25	Картометрический метод	5.0	-
7757	-	-	480535.74	1332624.75	Картометрический метод	5.0	-
7758	-	-	480454.89	1332699.20	Картометрический метод	5.0	-
7752	-	-	480403.26	1332746.74	Картометрический метод	5.0	-
7759	-	-	480497.26	1332564.21	Картометрический метод	5.0	-
7760	-	-	480456.70	1332519.38	Картометрический метод	5.0	-
7761	-	-	480584.85	1332402.10	Картометрический метод	5.0	-
7762	-	-	480626.04	1332445.72	Картометрический метод	5.0	-
7759	-	-	480497.26	1332564.21	Картометрический метод	5.0	-
7763	-	-	496482.15	1343589.68	Картометрический метод	5.0	-
7764	-	-	496496.74	1343608.66	Картометрический метод	5.0	-
7765	-	-	496494.52	1343615.69	Картометрический метод	5.0	-
7766	-	-	496508.94	1343634.20	Картометрический метод	5.0	-
7767	-	-	496520.95	1343648.75	Картометрический метод	5.0	-
7768	-	-	496519.76	1343656.14	Картометрический метод	5.0	-
7769	-	-	496495.62	1343675.59	Картометрический метод	5.0	-
7770	-	-	496491.00	1343679.34	Картометрический метод	5.0	-
7771	-	-	496471.18	1343695.38	Картометрический метод	5.0	-
7772	-	-	496466.85	1343695.03	Картометрический метод	5.0	-
7773	-	-	496447.27	1343670.85	Картометрический метод	5.0	-
7774	-	-	496438.40	1343678.87	Картометрический метод	5.0	-
7775	-	-	496457.52	1343702.58	Картометрический метод	5.0	-

2. Сведения о характерных точках границ объекта

Обозначение характерных точек границ	Существующие координаты, м		Измененные (уточненные) координаты, м		Метод определения координат характерной точки	Средняя квадратическая погрешность положения характерной точки (Mt), м	Описание обозначения точки на местности (при наличии)
	X	Y	X	Y			
1	2	3	4	5	6	7	8
7776	-	-	496456.86	1343706.96	Картометрический метод	5.0	-
7777	-	-	496443.10	1343718.08	Картометрический метод	5.0	-
7778	-	-	496427.09	1343731.01	Картометрический метод	5.0	-
7779	-	-	496409.41	1343745.30	Картометрический метод	5.0	-
7780	-	-	496405.45	1343744.63	Картометрический метод	5.0	-
7781	-	-	496394.20	1343730.63	Картометрический метод	5.0	-
7782	-	-	496389.62	1343726.78	Картометрический метод	5.0	-
7783	-	-	496398.41	1343712.37	Картометрический метод	5.0	-
7784	-	-	496404.08	1343703.04	Картометрический метод	5.0	-
7785	-	-	496415.57	1343684.17	Картометрический метод	5.0	-
7786	-	-	496426.84	1343664.53	Картометрический метод	5.0	-
7787	-	-	496441.25	1343639.63	Картометрический метод	5.0	-
7788	-	-	496450.23	1343628.62	Картометрический метод	5.0	-
7763	-	-	496482.15	1343589.68	Картометрический метод	5.0	-
7789	-	-	498817.68	1344404.35	Картометрический метод	5.0	-
7790	-	-	498836.26	1344447.34	Картометрический метод	5.0	-
7791	-	-	498814.65	1344456.55	Картометрический метод	5.0	-
7792	-	-	498793.45	1344465.60	Картометрический метод	5.0	-
7793	-	-	498773.71	1344474.02	Картометрический метод	5.0	-
7794	-	-	498753.63	1344482.59	Картометрический метод	5.0	-
7795	-	-	498728.76	1344493.19	Картометрический метод	5.0	-
7796	-	-	498717.03	1344463.47	Картометрический метод	5.0	-
7797	-	-	498727.23	1344443.69	Картометрический метод	5.0	-
7798	-	-	498735.49	1344440.04	Картометрический метод	5.0	-
7799	-	-	498755.24	1344431.28	Картометрический метод	5.0	-

2. Сведения о характерных точках границ объекта							
Обозначение характерных точек границ	**Существующие координаты, м**		**Измененные (уточненные) координаты, м**		**Метод определения координат характерной точки**	**Средняя квадратическая погрешность положения характерной точки (Mt), м**	**Описание обозначения точки на местности (при наличии)**
	X	**Y**	**X**	**Y**			
1	**2**	**3**	**4**	**5**	**6**	**7**	**8**
7800	-	-	498774.75	1344422.19	Картометрический метод	5.0	-
7801	-	-	498796.12	1344412.95	Картометрический метод	5.0	-
7789	-	-	498817.68	1344404.35	Картометрический метод	5.0	-
7802	-	-	498603.70	1344537.01	Картометрический метод	5.0	-
7803	-	-	498599.74	1344546.22	Картометрический метод	5.0	-
7804	-	-	498611.49	1344551.29	Картометрический метод	5.0	-
7805	-	-	498617.91	1344573.16	Картометрический метод	5.0	-
7806	-	-	498626.38	1344601.99	Картометрический метод	5.0	-
7807	-	-	498634.86	1344630.85	Картометрический метод	5.0	-
7808	-	-	498642.43	1344656.64	Картометрический метод	5.0	-
7809	-	-	498640.48	1344661.25	Картометрический метод	5.0	-
7810	-	-	498612.50	1344668.73	Картометрический метод	5.0	-
7811	-	-	498604.81	1344669.97	Картометрический метод	5.0	-
7812	-	-	498596.59	1344642.12	Картометрический метод	5.0	-
7813	-	-	498588.07	1344613.30	Картометрический метод	5.0	-
7814	-	-	498579.56	1344584.49	Картометрический метод	5.0	-
7815	-	-	498570.77	1344554.72	Картометрический метод	5.0	-
7816	-	-	498561.43	1344523.09	Картометрический метод	5.0	-
7817	-	-	498575.43	1344517.68	Картометрический метод	5.0	-
7818	-	-	498595.14	1344510.06	Картометрический метод	5.0	-
7802	-	-	498603.70	1344537.01	Картометрический метод	5.0	-
7819	-	-	498662.46	1344657.75	Картометрический метод	5.0	-
7820	-	-	498657.80	1344655.71	Картометрический метод	5.0	-
7821	-	-	498651.36	1344633.81	Картометрический метод	5.0	-
7822	-	-	498645.84	1344615.02	Картометрический метод	5.0	-

2. Сведения о характерных точках границ объекта							
Обозначение характерных точек границ	**Существующие координаты, м**		**Измененные (уточненные) координаты, м**		**Метод определения координат характерной точки**	**Средняя квадратическая погрешность положения характерной точки (Mt), м**	**Описание обозначения точки на местности (при наличии)**
	X	**Y**	**X**	**Y**			
1	**2**	**3**	**4**	**5**	**6**	**7**	**8**
7823	-	-	498648.31	1344610.30	Картометрический метод	5.0	-
7824	-	-	498686.28	1344599.47	Картометрический метод	5.0	-
7825	-	-	498725.81	1344588.18	Картометрический метод	5.0	-
7826	-	-	498728.67	1344582.91	Картометрический метод	5.0	-
7827	-	-	498760.94	1344572.22	Картометрический метод	5.0	-
7828	-	-	498773.84	1344600.69	Картометрический метод	5.0	-
7829	-	-	498784.84	1344624.94	Картометрический метод	5.0	-
7830	-	-	498742.40	1344636.49	Картометрический метод	5.0	-
7831	-	-	498700.43	1344647.65	Картометрический метод	5.0	-
7819	-	-	498662.46	1344657.75	Картометрический метод	5.0	-
7832	-	-	498930.44	1344596.52	Картометрический метод	5.0	-
7833	-	-	498933.90	1344600.63	Картометрический метод	5.0	-
7834	-	-	498922.58	1344612.61	Картометрический метод	5.0	-
7835	-	-	498921.53	1344610.88	Картометрический метод	5.0	-
7836	-	-	498917.44	1344603.49	Картометрический метод	5.0	-
7832	-	-	498930.44	1344596.52	Картометрический метод	5.0	-
7837	-	-	499055.68	1344609.44	Картометрический метод	5.0	-
7838	-	-	499080.27	1344626.62	Картометрический метод	5.0	-
7839	-	-	499121.80	1344624.21	Картометрический метод	5.0	-
7840	-	-	499138.62	1344722.16	Картометрический метод	5.0	-
7841	-	-	499144.75	1344742.19	Картометрический метод	5.0	-
7842	-	-	499088.47	1344664.73	Картометрический метод	5.0	-
7843	-	-	499048.43	1344611.14	Картометрический метод	5.0	-
7837	-	-	499055.68	1344609.44	Картометрический метод	5.0	-
7844	-	-	484319.62	1328425.30	Картометрический метод	5.0	-

2. Сведения о характерных точках границ объекта							
Обозначение характерных точек границ	**Существующие координаты, м**		**Измененные (уточненные) координаты, м**		**Метод определения координат характерной точки**	**Средняя квадратическая погрешность положения характерной точки (Mt), м**	**Описание обозначения точки на местности (при наличии)**
	X	**Y**	**X**	**Y**			
1	**2**	**3**	**4**	**5**	**6**	**7**	**8**
7845	-	-	484326.02	1328443.04	Картометрический метод	5.0	-
7846	-	-	484334.93	1328449.10	Картометрический метод	5.0	-
7847	-	-	484371.08	1328504.78	Картометрический метод	5.0	-
7848	-	-	484374.99	1328552.66	Картометрический метод	5.0	-
7849	-	-	484361.97	1328558.81	Картометрический метод	5.0	-
7850	-	-	484359.98	1328568.77	Картометрический метод	5.0	-
7851	-	-	484342.29	1328578.30	Картометрический метод	5.0	-
7852	-	-	484334.93	1328583.92	Картометрический метод	5.0	-
7853	-	-	484314.41	1328618.12	Картометрический метод	5.0	-
7854	-	-	484327.11	1328642.55	Картометрический метод	5.0	-
7855	-	-	484370.98	1328648.53	Картометрический метод	5.0	-
7856	-	-	484374.64	1328655.72	Картометрический метод	5.0	-
7857	-	-	484375.27	1328656.95	Картометрический метод	5.0	-
7858	-	-	484406.42	1328642.77	Картометрический метод	5.0	-
7859	-	-	484415.83	1328638.49	Картометрический метод	5.0	-
7860	-	-	484415.73	1328657.08	Картометрический метод	5.0	-
7861	-	-	484435.04	1328659.51	Картометрический метод	5.0	-
7862	-	-	484441.58	1328659.91	Картометрический метод	5.0	-
7863	-	-	484436.63	1328629.01	Картометрический метод	5.0	-
7864	-	-	484438.13	1328628.32	Картометрический метод	5.0	-
7865	-	-	484454.26	1328625.59	Картометрический метод	5.0	-
7866	-	-	484465.01	1328623.76	Картометрический метод	5.0	-
7867	-	-	484469.23	1328623.04	Картометрический метод	5.0	-
7868	-	-	484472.71	1328622.45	Картометрический метод	5.0	-
7869	-	-	484492.36	1328618.45	Картометрический метод	5.0	-

2. Сведения о характерных точках границ объекта

Обозначение характерных точек границ	Существующие координаты, м		Измененные (уточненные) координаты, м		Метод определения координат характерной точки	Средняя квадратическая погрешность положения характерной точки (Mt), м	Описание обозначения точки на местности (при наличии)
	X	Y	X	Y			
1	2	3	4	5	6	7	8
7870	-	-	484491.39	1328614.68	Картометрический метод	5.0	-
7871	-	-	484507.01	1328610.67	Картометрический метод	5.0	-
7872	-	-	484510.83	1328609.70	Картометрический метод	5.0	-
7873	-	-	484512.94	1328609.15	Картометрический метод	5.0	-
7874	-	-	484518.55	1328607.80	Картометрический метод	5.0	-
7875	-	-	484521.67	1328607.04	Картометрический метод	5.0	-
7876	-	-	484578.52	1328593.31	Картометрический метод	5.0	-
7877	-	-	484614.34	1328585.14	Картометрический метод	5.0	-
7878	-	-	484623.93	1328583.17	Картометрический метод	5.0	-
7879	-	-	484654.33	1328577.73	Картометрический метод	5.0	-
7880	-	-	484672.27	1328572.90	Картометрический метод	5.0	-
7881	-	-	484674.94	1328574.32	Картометрический метод	5.0	-
7882	-	-	484694.19	1328570.51	Картометрический метод	5.0	-
7883	-	-	484694.44	1328568.69	Картометрический метод	5.0	-
7884	-	-	484712.98	1328564.88	Картометрический метод	5.0	-
7885	-	-	484738.12	1328559.74	Картометрический метод	5.0	-
7886	-	-	484752.45	1328554.19	Картометрический метод	5.0	-
7887	-	-	484751.01	1328547.96	Картометрический метод	5.0	-
7888	-	-	484773.38	1328543.34	Картометрический метод	5.0	-
7889	-	-	484781.19	1328593.99	Картометрический метод	5.0	-
7890	-	-	484797.34	1328591.99	Картометрический метод	5.0	-
7891	-	-	484797.06	1328598.96	Картометрический метод	5.0	-
7892	-	-	484797.04	1328609.01	Картометрический метод	5.0	-
7893	-	-	484797.03	1328619.98	Картометрический метод	5.0	-
7894	-	-	484797.30	1328623.43	Картометрический метод	5.0	-

2. Сведения о характерных точках границ объекта

Обозначение характерных точек границ	Существующие координаты, м		Измененные (уточненные) координаты, м		Метод определения координат характерной точки	Средняя квадратическая погрешность положения характерной точки (Mt), м	Описание обозначения точки на местности (при наличии)
	X	Y	X	Y			
1	2	3	4	5	6	7	8
7895	-	-	484797.61	1328627.52	Картометрический метод	5.0	-
7896	-	-	484797.99	1328632.34	Картометрический метод	5.0	-
7897	-	-	484801.03	1328635.38	Картометрический метод	5.0	-
7898	-	-	484804.02	1328638.36	Картометрический метод	5.0	-
7899	-	-	484806.67	1328736.91	Картометрический метод	5.0	-
7900	-	-	484813.13	1328768.55	Картометрический метод	5.0	-
7901	-	-	484813.76	1328771.63	Картометрический метод	5.0	-
7902	-	-	484855.92	1328978.22	Картометрический метод	5.0	-
7903	-	-	484812.49	1329007.64	Картометрический метод	5.0	-
7904	-	-	484740.58	1329054.56	Картометрический метод	5.0	-
7905	-	-	484708.91	1329075.90	Картометрический метод	5.0	-
7906	-	-	484708.61	1329076.10	Картометрический метод	5.0	-
7907	-	-	484694.02	1329085.94	Картометрический метод	5.0	-
7908	-	-	484685.47	1329084.67	Картометрический метод	5.0	-
7909	-	-	484683.10	1329083.07	Картометрический метод	5.0	-
7910	-	-	484675.31	1329067.88	Картометрический метод	5.0	-
7911	-	-	484677.78	1329048.05	Картометрический метод	5.0	-
7912	-	-	484656.57	1328843.66	Картометрический метод	5.0	-
7913	-	-	484646.91	1328831.37	Картометрический метод	5.0	-
7914	-	-	484609.47	1328798.79	Картометрический метод	5.0	-
7915	-	-	484556.23	1328759.55	Картометрический метод	5.0	-
7916	-	-	484555.32	1328758.80	Картометрический метод	5.0	-
7917	-	-	484554.91	1328758.50	Картометрический метод	5.0	-
7918	-	-	484548.20	1328753.52	Картометрический метод	5.0	-
7919	-	-	484534.99	1328743.74	Картометрический метод	5.0	-

2. Сведения о характерных точках границ объекта

Обозначение характерных точек границ	Существующие координаты, м		Измененные (уточненные) координаты, м		Метод определения координат характерной точки	Средняя квадратическая погрешность положения характерной точки (Mt), м	Описание обозначения точки на местности (при наличии)
	X	Y	X	Y			
1	2	3	4	5	6	7	8
7920	-	-	484533.80	1328742.90	Картометрический метод	5.0	-
7921	-	-	484532.91	1328742.35	Картометрический метод	5.0	-
7922	-	-	484532.74	1328742.24	Картометрический метод	5.0	-
7923	-	-	484437.44	1328672.01	Картометрический метод	5.0	-
7924	-	-	484382.61	1328665.40	Картометрический метод	5.0	-
7925	-	-	484368.52	1328667.06	Картометрический метод	5.0	-
7926	-	-	484300.74	1328661.47	Картометрический метод	5.0	-
7927	-	-	484286.73	1328675.79	Картометрический метод	5.0	-
7928	-	-	484274.85	1328674.78	Картометрический метод	5.0	-
7929	-	-	484273.72	1328674.65	Картометрический метод	5.0	-
7930	-	-	484268.18	1328683.61	Картометрический метод	5.0	-
7931	-	-	484237.24	1328678.04	Картометрический метод	5.0	-
7932	-	-	484240.64	1328686.61	Картометрический метод	5.0	-
7933	-	-	484225.74	1328681.42	Картометрический метод	5.0	-
7934	-	-	484215.45	1328678.01	Картометрический метод	5.0	-
7935	-	-	484190.89	1328664.05	Картометрический метод	5.0	-
7936	-	-	484144.11	1328557.89	Картометрический метод	5.0	-
7937	-	-	484083.01	1328457.89	Картометрический метод	5.0	-
7938	-	-	484087.84	1328457.89	Картометрический метод	5.0	-
7939	-	-	484086.39	1328455.81	Картометрический метод	5.0	-
7844	-	-	484319.62	1328425.30	Картометрический метод	5.0	-
7940	-	-	474011.73	1338866.38	Картометрический метод	5.0	-
7941	-	-	473999.12	1338846.39	Картометрический метод	5.0	-
7942	-	-	473944.90	1338761.32	Картометрический метод	5.0	-
7943	-	-	473928.60	1338721.60	Картометрический метод	5.0	-

2. Сведения о характерных точках границ объекта

Обозначение характерных точек границ	Существующие координаты, м		Измененные (уточненные) координаты, м		Метод определения координат характерной точки	Средняя квадратическая погрешность положения характерной точки (Mt), м	Описание обозначения точки на местности (при наличии)
	X	Y	X	Y			
1	2	3	4	5	6	7	8
7944	-	-	473940.71	1338716.98	Картометрический метод	5.0	-
7945	-	-	473928.70	1338690.51	Картометрический метод	5.0	-
7946	-	-	473917.70	1338695.05	Картометрический метод	5.0	-
7947	-	-	473914.47	1338686.80	Картометрический метод	5.0	-
7948	-	-	473897.07	1338632.37	Картометрический метод	5.0	-
7949	-	-	473899.59	1338609.98	Картометрический метод	5.0	-
7950	-	-	473895.94	1338576.49	Картометрический метод	5.0	-
7951	-	-	473893.97	1338548.07	Картометрический метод	5.0	-
7952	-	-	473895.30	1338546.46	Картометрический метод	5.0	-
7953	-	-	473912.71	1338542.66	Картометрический метод	5.0	-
7954	-	-	473932.12	1338538.44	Картометрический метод	5.0	-
7955	-	-	473951.46	1338534.22	Картометрический метод	5.0	-
7956	-	-	473970.74	1338530.03	Картометрический метод	5.0	-
7957	-	-	473990.07	1338525.81	Картометрический метод	5.0	-
7958	-	-	474010.04	1338521.47	Картометрический метод	5.0	-
7959	-	-	474029.46	1338517.24	Картометрический метод	5.0	-
7960	-	-	474048.71	1338513.04	Картометрический метод	5.0	-
7961	-	-	474068.68	1338508.70	Картометрический метод	5.0	-
7962	-	-	474090.70	1338503.92	Картометрический метод	5.0	-
7963	-	-	474110.87	1338499.04	Картометрический метод	5.0	-
7964	-	-	474120.72	1338495.85	Картометрический метод	5.0	-
7965	-	-	474121.11	1338495.73	Картометрический метод	5.0	-
7966	-	-	474120.03	1338492.16	Картометрический метод	5.0	-
7967	-	-	474120.28	1338486.48	Картометрический метод	5.0	-
7968	-	-	474110.43	1338491.39	Картометрический метод	5.0	-

2. Сведения о характерных точках границ объекта

Обозначение характерных точек границ	Существующие координаты, м		Измененные (уточненные) координаты, м		Метод определения координат характерной точки	Средняя квадратическая погрешность положения характерной точки (Mt), м	Описание обозначения точки на местности (при наличии)
	X	Y	X	Y			
1	2	3	4	5	6	7	8
7969	-	-	474087.56	1338496.44	Картометрический метод	5.0	-
7970	-	-	474067.64	1338500.78	Картометрический метод	5.0	-
7971	-	-	474047.99	1338505.06	Картометрический метод	5.0	-
7972	-	-	474028.71	1338508.54	Картометрический метод	5.0	-
7973	-	-	474028.95	1338510.49	Картометрический метод	5.0	-
7974	-	-	474009.29	1338513.68	Картометрический метод	5.0	-
7975	-	-	474009.35	1338514.15	Картометрический метод	5.0	-
7976	-	-	473990.07	1338517.91	Картометрический метод	5.0	-
7977	-	-	473990.04	1338517.68	Картометрический метод	5.0	-
7978	-	-	473970.16	1338522.01	Картометрический метод	5.0	-
7979	-	-	473950.46	1338526.30	Картометрический метод	5.0	-
7980	-	-	473930.35	1338530.68	Картометрический метод	5.0	-
7981	-	-	473911.24	1338534.84	Картометрический метод	5.0	-
7982	-	-	473894.43	1338538.50	Картометрический метод	5.0	-
7983	-	-	473892.48	1338538.93	Картометрический метод	5.0	-
7984	-	-	473885.26	1338510.13	Картометрический метод	5.0	-
7985	-	-	473878.48	1338486.15	Картометрический метод	5.0	-
7986	-	-	473878.29	1338484.22	Картометрический метод	5.0	-
7987	-	-	473882.63	1338480.20	Картометрический метод	5.0	-
7988	-	-	473903.89	1338474.83	Картометрический метод	5.0	-
7989	-	-	473923.92	1338470.02	Картометрический метод	5.0	-
7990	-	-	473943.00	1338465.85	Картометрический метод	5.0	-
7991	-	-	473956.73	1338462.36	Картометрический метод	5.0	-
7992	-	-	473962.39	1338461.10	Картометрический метод	5.0	-
7993	-	-	473982.34	1338455.73	Картометрический метод	5.0	-

2. Сведения о характерных точках границ объекта

Обозначение характерных точек границ	Существующие координаты, м		Измененные (уточненные) координаты, м		Метод определения координат характерной точки	Средняя квадратическая погрешность положения характерной точки (Mt), м	Описание обозначения точки на местности (при наличии)
	X	Y	X	Y			
1	2	3	4	5	6	7	8
7994	-	-	474001.71	1338451.52	Картометрический метод	5.0	-
7995	-	-	474002.07	1338455.41	Картометрический метод	5.0	-
7996	-	-	474022.43	1338451.10	Картометрический метод	5.0	-
7997	-	-	474021.82	1338445.71	Картометрический метод	5.0	-
7998	-	-	474038.09	1338442.69	Картометрический метод	5.0	-
7999	-	-	474037.99	1338442.09	Картометрический метод	5.0	-
8000	-	-	474040.96	1338441.57	Картометрический метод	5.0	-
8001	-	-	474060.57	1338436.46	Картометрический метод	5.0	-
8002	-	-	474081.01	1338432.95	Картометрический метод	5.0	-
8003	-	-	474079.78	1338427.03	Картометрический метод	5.0	-
8004	-	-	474065.51	1338429.02	Картометрический метод	5.0	-
8005	-	-	473914.17	1338466.15	Картометрический метод	5.0	-
8006	-	-	473886.11	1338473.04	Картометрический метод	5.0	-
8007	-	-	473864.62	1338467.92	Картометрический метод	5.0	-
8008	-	-	473865.93	1338476.90	Картометрический метод	5.0	-
8009	-	-	473869.07	1338486.56	Картометрический метод	5.0	-
8010	-	-	473873.42	1338504.09	Картометрический метод	5.0	-
8011	-	-	473867.34	1338509.78	Картометрический метод	5.0	-
8012	-	-	473855.89	1338519.20	Картометрический метод	5.0	-
8013	-	-	473835.21	1338538.55	Картометрический метод	5.0	-
8014	-	-	473816.14	1338556.01	Картометрический метод	5.0	-
8015	-	-	473814.71	1338554.42	Картометрический метод	5.0	-
8016	-	-	473792.24	1338574.33	Картометрический метод	5.0	-
8017	-	-	473794.01	1338576.10	Картометрический метод	5.0	-
8018	-	-	473770.88	1338596.19	Картометрический метод	5.0	-

2. Сведения о характерных точках границ объекта

Обозначение характерных точек границ	Существующие координаты, м		Измененные (уточненные) координаты, м		Метод определения координат характерной точки	Средняя квадратическая погрешность положения характерной точки (Mt), м	Описание обозначения точки на местности (при наличии)
	X	Y	X	Y			
1	2	3	4	5	6	7	8
8019	-	-	473748.67	1338617.00	Картометрический метод	5.0	-
8020	-	-	473729.65	1338635.33	Картометрический метод	5.0	-
8021	-	-	473703.92	1338628.42	Картометрический метод	5.0	-
8022	-	-	473702.53	1338635.18	Картометрический метод	5.0	-
8023	-	-	473724.80	1338643.02	Картометрический метод	5.0	-
8024	-	-	473799.09	1338662.18	Картометрический метод	5.0	-
8025	-	-	473808.12	1338668.77	Картометрический метод	5.0	-
8026	-	-	473807.96	1338675.14	Картометрический метод	5.0	-
8027	-	-	473803.37	1338678.40	Картометрический метод	5.0	-
8028	-	-	473803.21	1338674.84	Картометрический метод	5.0	-
8029	-	-	473785.58	1338670.08	Картометрический метод	5.0	-
8030	-	-	473737.60	1338654.72	Картометрический метод	5.0	-
8031	-	-	473695.43	1338640.42	Картометрический метод	5.0	-
8032	-	-	473702.57	1338619.00	Картометрический метод	5.0	-
8033	-	-	473687.46	1338622.15	Картометрический метод	5.0	-
8034	-	-	473689.54	1338615.12	Картометрический метод	5.0	-
8035	-	-	473669.88	1338616.58	Картометрический метод	5.0	-
8036	-	-	473660.47	1338606.62	Картометрический метод	5.0	-
8037	-	-	473659.43	1338605.01	Картометрический метод	5.0	-
8038	-	-	473658.63	1338603.77	Картометрический метод	5.0	-
8039	-	-	473861.40	1338408.18	Картометрический метод	5.0	-
8040	-	-	473916.68	1338464.68	Картометрический метод	5.0	-
8041	-	-	474066.85	1338425.36	Картометрический метод	5.0	-
8042	-	-	474068.14	1338424.16	Картометрический метод	5.0	-
8043	-	-	474083.69	1338420.32	Картометрический метод	5.0	-

2. Сведения о характерных точках границ объекта

Обозначение характерных точек границ	Существующие координаты, м		Измененные (уточненные) координаты, м		Метод определения координат характерной точки	Средняя квадратическая погрешность положения характерной точки (Mt), м	Описание обозначения точки на местности (при наличии)
	X	Y	X	Y			
1	2	3	4	5	6	7	8
8044	-	-	474143.44	1338441.38	Картометрический метод	5.0	-
8045	-	-	474184.44	1338591.77	Картометрический метод	5.0	-
8046	-	-	474051.84	1338632.97	Картометрический метод	5.0	-
8047	-	-	473989.82	1338607.60	Картометрический метод	5.0	-
8048	-	-	473982.22	1338609.61	Картометрический метод	5.0	-
8049	-	-	473909.84	1338628.66	Картометрический метод	5.0	-
7940	-	-	474011.73	1338866.38	Картометрический метод	5.0	-
8050	-	-	474128.09	1338580.15	Картометрический метод	5.0	-
8051	-	-	474125.06	1338566.92	Картометрический метод	5.0	-
8052	-	-	474075.51	1338577.47	Картометрический метод	5.0	-
8053	-	-	474081.72	1338606.38	Картометрический метод	5.0	-
8054	-	-	474094.82	1338608.65	Картометрический метод	5.0	-
8050	-	-	474128.09	1338580.15	Картометрический метод	5.0	-
8055	-	-	470751.24	1340577.39	Картометрический метод	5.0	-
8056	-	-	470756.63	1340597.46	Картометрический метод	5.0	-
8057	-	-	470762.15	1340618.03	Картометрический метод	5.0	-
8058	-	-	470771.95	1340654.51	Картометрический метод	5.0	-
8059	-	-	470766.25	1340655.96	Картометрический метод	5.0	-
8060	-	-	470753.80	1340659.13	Картометрический метод	5.0	-
8061	-	-	470732.29	1340664.61	Картометрический метод	5.0	-
8062	-	-	470712.37	1340669.69	Картометрический метод	5.0	-
8063	-	-	470689.78	1340675.45	Картометрический метод	5.0	-
8064	-	-	470670.34	1340680.40	Картометрический метод	5.0	-
8065	-	-	470656.88	1340683.83	Картометрический метод	5.0	-
8066	-	-	470652.79	1340684.87	Картометрический метод	5.0	-

2. Сведения о характерных точках границ объекта							
Обозначение характерных точек границ	**Существующие координаты, м**		**Измененные (уточненные) координаты, м**		**Метод определения координат характерной точки**	**Средняя квадратическая погрешность положения характерной точки (Mt), м**	**Описание обозначения точки на местности (при наличии)**
	X	**Y**	**X**	**Y**			
1	**2**	**3**	**4**	**5**	**6**	**7**	**8**
8067	-	-	470629.22	1340690.88	Картометрический метод	5.0	-
8068	-	-	470608.23	1340696.22	Картометрический метод	5.0	-
8069	-	-	470588.80	1340701.18	Картометрический метод	5.0	-
8070	-	-	470570.54	1340705.83	Картометрический метод	5.0	-
8071	-	-	470567.55	1340692.65	Картометрический метод	5.0	-
8072	-	-	470543.48	1340697.20	Картометрический метод	5.0	-
8073	-	-	470526.86	1340700.29	Картометрический метод	5.0	-
8074	-	-	470524.13	1340693.37	Картометрический метод	5.0	-
8075	-	-	470516.13	1340692.28	Картометрический метод	5.0	-
8076	-	-	470486.50	1340698.18	Картометрический метод	5.0	-
8077	-	-	470466.69	1340702.13	Картометрический метод	5.0	-
8078	-	-	470446.51	1340706.15	Картометрический метод	5.0	-
8079	-	-	470415.62	1340712.31	Картометрический метод	5.0	-
8080	-	-	470408.90	1340713.65	Картометрический метод	5.0	-
8081	-	-	470342.36	1340726.91	Картометрический метод	5.0	-
8082	-	-	470342.34	1340726.90	Картометрический метод	5.0	-
8083	-	-	470336.69	1340680.83	Картометрический метод	5.0	-
8084	-	-	470331.56	1340600.65	Картометрический метод	5.0	-
8085	-	-	470330.40	1340582.61	Картометрический метод	5.0	-
8086	-	-	470328.21	1340548.32	Картометрический метод	5.0	-
8087	-	-	470326.26	1340517.70	Картометрический метод	5.0	-
8088	-	-	470325.17	1340500.71	Картометрический метод	5.0	-
8089	-	-	470324.89	1340496.36	Картометрический метод	5.0	-
8090	-	-	470324.89	1340480.58	Картометрический метод	5.0	-
8091	-	-	470324.42	1340474.37	Картометрический метод	5.0	-

2. Сведения о характерных точках границ объекта							
Обозначение характерных точек границ	**Существующие координаты, м**		**Измененные (уточненные) координаты, м**		**Метод определения координат характерной точки**	**Средняя квадратическая погрешность положения характерной точки (Mt), м**	**Описание обозначения точки на местности (при наличии)**
	X	**Y**	**X**	**Y**			
1	**2**	**3**	**4**	**5**	**6**	**7**	**8**
8092	-	-	470473.83	1340444.98	Картометрический метод	5.0	-
8093	-	-	470471.09	1340432.06	Картометрический метод	5.0	-
8094	-	-	470472.26	1340431.78	Картометрический метод	5.0	-
8095	-	-	470471.21	1340426.66	Картометрический метод	5.0	-
8096	-	-	470466.98	1340405.98	Картометрический метод	5.0	-
8097	-	-	470463.15	1340387.28	Картометрический метод	5.0	-
8098	-	-	470459.30	1340368.48	Картометрический метод	5.0	-
8099	-	-	470454.97	1340347.29	Картометрический метод	5.0	-
8100	-	-	470450.57	1340325.81	Картометрический метод	5.0	-
8101	-	-	470446.51	1340305.94	Картометрический метод	5.0	-
8102	-	-	470439.97	1340273.98	Картометрический метод	5.0	-
8103	-	-	470437.47	1340261.78	Картометрический метод	5.0	-
8104	-	-	470454.92	1340256.49	Картометрический метод	5.0	-
8105	-	-	470454.86	1340256.12	Картометрический метод	5.0	-
8106	-	-	470458.69	1340255.35	Картометрический метод	5.0	-
8107	-	-	470625.03	1340204.94	Картометрический метод	5.0	-
8108	-	-	470626.27	1340205.98	Картометрический метод	5.0	-
8109	-	-	470666.26	1340235.57	Картометрический метод	5.0	-
8110	-	-	470665.00	1340252.44	Картометрический метод	5.0	-
8111	-	-	470694.83	1340367.34	Картометрический метод	5.0	-
8112	-	-	470698.34	1340380.39	Картометрический метод	5.0	-
8113	-	-	470703.42	1340399.34	Картометрический метод	5.0	-
8114	-	-	470709.11	1340420.53	Картометрический метод	5.0	-
8115	-	-	470714.89	1340442.03	Картометрический метод	5.0	-
8116	-	-	470719.33	1340458.58	Картометрический метод	5.0	-

2. Сведения о характерных точках границ объекта

Обозначение характерных точек границ	Существующие координаты, м		Измененные (уточненные) координаты, м		Метод определения координат характерной точки	Средняя квадратическая погрешность положения характерной точки (Mt), м	Описание обозначения точки на местности (при наличии)
	X	Y	X	Y			
1	2	3	4	5	6	7	8
8117	-	-	470724.62	1340478.27	Картометрический метод	5.0	-
8118	-	-	470730.10	1340498.66	Картометрический метод	5.0	-
8119	-	-	470735.55	1340518.96	Картометрический метод	5.0	-
8120	-	-	470740.55	1340537.58	Картометрический метод	5.0	-
8121	-	-	470745.93	1340557.61	Картометрический метод	5.0	-
8055	-	-	470751.24	1340577.39	Картометрический метод	5.0	-
8122	-	-	479447.28	1339462.45	Картометрический метод	5.0	-
8123	-	-	479462.71	1339469.70	Картометрический метод	5.0	-
8124	-	-	479453.14	1339477.57	Картометрический метод	5.0	-
8125	-	-	479447.22	1339482.45	Картометрический метод	5.0	-
8126	-	-	479452.39	1339519.18	Картометрический метод	5.0	-
8127	-	-	479459.71	1339550.41	Картометрический метод	5.0	-
8128	-	-	479461.79	1339559.31	Картометрический метод	5.0	-
8129	-	-	479462.03	1339560.30	Картометрический метод	5.0	-
8130	-	-	479475.51	1339593.89	Картометрический метод	5.0	-
8131	-	-	479509.44	1339606.20	Картометрический метод	5.0	-
8132	-	-	479525.72	1339613.91	Картометрический метод	5.0	-
8133	-	-	479535.33	1339616.62	Картометрический метод	5.0	-
8134	-	-	479544.30	1339619.16	Картометрический метод	5.0	-
8135	-	-	479548.70	1339620.41	Картометрический метод	5.0	-
8136	-	-	479550.74	1339620.99	Картометрический метод	5.0	-
8137	-	-	479551.73	1339621.27	Картометрический метод	5.0	-
8138	-	-	479553.23	1339621.70	Картометрический метод	5.0	-
8139	-	-	479553.26	1339621.72	Картометрический метод	5.0	-
8140	-	-	479553.29	1339621.67	Картометрический метод	5.0	-

2. Сведения о характерных точках границ объекта

Обозначение характерных точек границ	Существующие координаты, м		Измененные (уточненные) координаты, м		Метод определения координат характерной точки	Средняя квадратическая погрешность положения характерной точки (Mt), м	Описание обозначения точки на местности (при наличии)
	X	Y	X	Y			
1	2	3	4	5	6	7	8
8141	-	-	479577.21	1339630.20	Картометрический метод	5.0	-
8142	-	-	479583.82	1339632.56	Картометрический метод	5.0	-
8143	-	-	479596.10	1339634.91	Картометрический метод	5.0	-
8144	-	-	479598.55	1339635.37	Картометрический метод	5.0	-
8145	-	-	479614.44	1339638.42	Картометрический метод	5.0	-
8146	-	-	479619.79	1339639.44	Картометрический метод	5.0	-
8147	-	-	479637.94	1339642.91	Картометрический метод	5.0	-
8148	-	-	479638.39	1339643.17	Картометрический метод	5.0	-
8149	-	-	479647.46	1339644.73	Картометрический метод	5.0	-
8150	-	-	479647.61	1339644.91	Картометрический метод	5.0	-
8151	-	-	479653.38	1339651.67	Картометрический метод	5.0	-
8152	-	-	479680.84	1339683.85	Картометрический метод	5.0	-
8153	-	-	479681.46	1339684.58	Картометрический метод	5.0	-
8154	-	-	479682.14	1339686.68	Картометрический метод	5.0	-
8155	-	-	479686.36	1339690.53	Картометрический метод	5.0	-
8156	-	-	479687.42	1339691.77	Картометрический метод	5.0	-
8157	-	-	479684.59	1339697.15	Картометрический метод	5.0	-
8158	-	-	479688.50	1339701.83	Картометрический метод	5.0	-
8159	-	-	479704.52	1339722.06	Картометрический метод	5.0	-
8160	-	-	479693.49	1339746.66	Картометрический метод	5.0	-
8161	-	-	479687.66	1339743.87	Картометрический метод	5.0	-
8162	-	-	479685.82	1339741.81	Картометрический метод	5.0	-
8163	-	-	479666.32	1339731.95	Картометрический метод	5.0	-
8164	-	-	479663.42	1339737.47	Картометрический метод	5.0	-
8165	-	-	479663.87	1339742.37	Картометрический метод	5.0	-

2. Сведения о характерных точках границ объекта

Обозначение характерных точек границ	Существующие координаты, м		Измененные (уточненные) координаты, м		Метод определения координат характерной точки	Средняя квадратическая погрешность положения характерной точки (Mt), м	Описание обозначения точки на местности (при наличии)
	X	Y	X	Y			
1	2	3	4	5	6	7	8
8166	-	-	479678.96	1339749.55	Картометрический метод	5.0	-
8167	-	-	479684.61	1339756.55	Картометрический метод	5.0	-
8168	-	-	479673.20	1339778.98	Картометрический метод	5.0	-
8169	-	-	479682.31	1339782.73	Картометрический метод	5.0	-
8170	-	-	479678.09	1339790.27	Картометрический метод	5.0	-
8171	-	-	479658.67	1339837.13	Картометрический метод	5.0	-
8172	-	-	479666.93	1339841.13	Картометрический метод	5.0	-
8173	-	-	479674.69	1339844.89	Картометрический метод	5.0	-
8174	-	-	479682.73	1339834.58	Картометрический метод	5.0	-
8175	-	-	479683.19	1339837.69	Картометрический метод	5.0	-
8176	-	-	479678.26	1339846.88	Картометрический метод	5.0	-
8177	-	-	479674.94	1339853.09	Картометрический метод	5.0	-
8178	-	-	479671.93	1339858.71	Картометрический метод	5.0	-
8179	-	-	479669.66	1339860.66	Картометрический метод	5.0	-
8180	-	-	479656.75	1339862.43	Картометрический метод	5.0	-
8181	-	-	479647.66	1339865.18	Картометрический метод	5.0	-
8182	-	-	479640.31	1339874.35	Картометрический метод	5.0	-
8183	-	-	479632.41	1339883.34	Картометрический метод	5.0	-
8184	-	-	479616.90	1339902.85	Картометрический метод	5.0	-
8185	-	-	479609.99	1339910.15	Картометрический метод	5.0	-
8186	-	-	479608.27	1339911.75	Картометрический метод	5.0	-
8187	-	-	479599.07	1339921.23	Картометрический метод	5.0	-
8188	-	-	479588.48	1339929.75	Картометрический метод	5.0	-
8189	-	-	479581.26	1339932.82	Картометрический метод	5.0	-
8190	-	-	479569.34	1339935.79	Картометрический метод	5.0	-

2. Сведения о характерных точках границ объекта

Обозначение характерных точек границ	Существующие координаты, м		Измененные (уточненные) координаты, м		Метод определения координат характерной точки	Средняя квадратическая погрешность положения характерной точки (Mt), м	Описание обозначения точки на местности (при наличии)
	X	Y	X	Y			
1	2	3	4	5	6	7	8
8191	-	-	479568.33	1339935.84	Картометрический метод	5.0	-
8192	-	-	479567.09	1339935.90	Картометрический метод	5.0	-
8193	-	-	479544.57	1339922.19	Картометрический метод	5.0	-
8194	-	-	479519.69	1339907.04	Картометрический метод	5.0	-
8195	-	-	479519.74	1339906.95	Картометрический метод	5.0	-
8196	-	-	479504.85	1339897.85	Картометрический метод	5.0	-
8197	-	-	479502.26	1339897.06	Картометрический метод	5.0	-
8198	-	-	479487.63	1339934.27	Картометрический метод	5.0	-
8199	-	-	479499.65	1339942.63	Картометрический метод	5.0	-
8200	-	-	479499.21	1339952.59	Картометрический метод	5.0	-
8201	-	-	479523.89	1339962.37	Картометрический метод	5.0	-
8202	-	-	479560.59	1339976.21	Картометрический метод	5.0	-
8203	-	-	479570.89	1339979.86	Картометрический метод	5.0	-
8204	-	-	479573.16	1339988.01	Картометрический метод	5.0	-
8205	-	-	479571.22	1340003.64	Картометрический метод	5.0	-
8206	-	-	479566.59	1340021.41	Картометрический метод	5.0	-
8207	-	-	479562.62	1340036.68	Картометрический метод	5.0	-
8208	-	-	479561.39	1340040.76	Картометрический метод	5.0	-
8209	-	-	479560.32	1340053.62	Картометрический метод	5.0	-
8210	-	-	479557.79	1340052.66	Картометрический метод	5.0	-
8211	-	-	479557.13	1340054.82	Картометрический метод	5.0	-
8212	-	-	479522.79	1340044.49	Картометрический метод	5.0	-
8213	-	-	479521.87	1340049.72	Картометрический метод	5.0	-
8214	-	-	479518.40	1340048.41	Картометрический метод	5.0	-
8215	-	-	479488.28	1340038.59	Картометрический метод	5.0	-

2. Сведения о характерных точках границ объекта

Обозначение характерных точек границ	Существующие координаты, м		Измененные (уточненные) координаты, м		Метод определения координат характерной точки	Средняя квадратическая погрешность положения характерной точки (Mt), м	Описание обозначения точки на местности (при наличии)
	X	Y	X	Y			
1	2	3	4	5	6	7	8
8216	-	-	479468.45	1340072.24	Картометрический метод	5.0	-
8217	-	-	479462.90	1340070.83	Картометрический метод	5.0	-
8218	-	-	479460.89	1340070.32	Картометрический метод	5.0	-
8219	-	-	479450.96	1340109.08	Картометрический метод	5.0	-
8220	-	-	479461.59	1340111.70	Картометрический метод	5.0	-
8221	-	-	479457.61	1340116.98	Картометрический метод	5.0	-
8222	-	-	479455.23	1340121.73	Картометрический метод	5.0	-
8223	-	-	479425.54	1340112.47	Картометрический метод	5.0	-
8224	-	-	479414.10	1340148.31	Картометрический метод	5.0	-
8225	-	-	479434.34	1340157.73	Картометрический метод	5.0	-
8226	-	-	479430.77	1340159.95	Картометрический метод	5.0	-
8227	-	-	479391.53	1340144.05	Картометрический метод	5.0	-
8228	-	-	479361.97	1340130.63	Картометрический метод	5.0	-
8229	-	-	479360.42	1340129.92	Картометрический метод	5.0	-
8230	-	-	479371.62	1340129.46	Картометрический метод	5.0	-
8231	-	-	479383.82	1340134.87	Картометрический метод	5.0	-
8232	-	-	479393.85	1340105.65	Картометрический метод	5.0	-
8233	-	-	479355.03	1340096.50	Картометрический метод	5.0	-
8234	-	-	479354.13	1340127.07	Картометрический метод	5.0	-
8235	-	-	479347.90	1340124.24	Картометрический метод	5.0	-
8236	-	-	479347.90	1340087.72	Картометрический метод	5.0	-
8237	-	-	479348.86	1340042.34	Картометрический метод	5.0	-
8238	-	-	479352.45	1339973.77	Картометрический метод	5.0	-
8239	-	-	479352.47	1339973.52	Картометрический метод	5.0	-
8240	-	-	479360.08	1339929.38	Картометрический метод	5.0	-

2. Сведения о характерных точках границ объекта

Обозначение характерных точек границ	Существующие координаты, м		Измененные (уточненные) координаты, м		Метод определения координат характерной точки	Средняя квадратическая погрешность положения характерной точки (Mt), м	Описание обозначения точки на местности (при наличии)
	X	Y	X	Y			
1	2	3	4	5	6	7	8
8241	-	-	479363.12	1339888.27	Картометрический метод	5.0	-
8242	-	-	479364.64	1339830.42	Картометрический метод	5.0	-
8243	-	-	479355.52	1339806.06	Картометрический метод	5.0	-
8244	-	-	479355.52	1339768.00	Картометрический метод	5.0	-
8245	-	-	479357.03	1339749.73	Картометрический метод	5.0	-
8246	-	-	479358.54	1339745.71	Картометрический метод	5.0	-
8247	-	-	479359.22	1339743.88	Картометрический метод	5.0	-
8248	-	-	479360.53	1339740.40	Картометрический метод	5.0	-
8249	-	-	479366.50	1339731.05	Картометрический метод	5.0	-
8250	-	-	479376.71	1339715.93	Картометрический метод	5.0	-
8251	-	-	479390.06	1339697.64	Картометрический метод	5.0	-
8252	-	-	479396.04	1339685.68	Картометрический метод	5.0	-
8253	-	-	479402.72	1339664.23	Картометрический метод	5.0	-
8254	-	-	479405.89	1339655.08	Картометрический метод	5.0	-
8255	-	-	479409.05	1339642.07	Картометрический метод	5.0	-
8256	-	-	479410.46	1339631.17	Картометрический метод	5.0	-
8257	-	-	479407.27	1339626.41	Картометрический метод	5.0	-
8258	-	-	479399.66	1339614.21	Картометрический метод	5.0	-
8259	-	-	479394.98	1339610.31	Картометрический метод	5.0	-
8260	-	-	479390.54	1339606.61	Картометрический метод	5.0	-
8261	-	-	479373.78	1339594.43	Картометрический метод	5.0	-
8262	-	-	479368.41	1339587.99	Картометрический метод	5.0	-
8263	-	-	479358.55	1339576.14	Картометрический метод	5.0	-
8264	-	-	479356.31	1339562.68	Картометрический метод	5.0	-
8265	-	-	479356.27	1339562.43	Картометрический метод	5.0	-

2. Сведения о характерных точках границ объекта

Обозначение характерных точек границ	Существующие координаты, м		Измененные (уточненные) координаты, м		Метод определения координат характерной точки	Средняя квадратическая погрешность положения характерной точки (Mt), м	Описание обозначения точки на местности (при наличии)
	X	Y	X	Y			
1	2	3	4	5	6	7	8
8266	-	-	479355.51	1339557.89	Картометрический метод	5.0	-
8267	-	-	479375.42	1339529.83	Картометрический метод	5.0	-
8268	-	-	479404.24	1339498.51	Картометрический метод	5.0	-
8269	-	-	479422.51	1339475.68	Картометрический метод	5.0	-
8270	-	-	479423.55	1339464.59	Картометрический метод	5.0	-
8271	-	-	479427.21	1339467.35	Картометрический метод	5.0	-
8272	-	-	479427.31	1339459.04	Картометрический метод	5.0	-
8122	-	-	479447.28	1339462.45	Картометрический метод	5.0	-
8273	-	-	482312.33	1330238.93	Картометрический метод	5.0	-
8274	-	-	482314.34	1330242.95	Картометрический метод	5.0	-
8275	-	-	482315.13	1330244.52	Картометрический метод	5.0	-
8276	-	-	482314.79	1330254.65	Картометрический метод	5.0	-
8277	-	-	482311.80	1330257.43	Картометрический метод	5.0	-
8278	-	-	482305.76	1330245.40	Картометрический метод	5.0	-
8273	-	-	482312.33	1330238.93	Картометрический метод	5.0	-
8279	-	-	482506.16	1329674.54	Картометрический метод	5.0	-
8280	-	-	482503.68	1329646.56	Картометрический метод	5.0	-
8281	-	-	482523.97	1329639.86	Картометрический метод	5.0	-
8282	-	-	482523.09	1329635.41	Картометрический метод	5.0	-
8283	-	-	482517.41	1329630.78	Картометрический метод	5.0	-
8284	-	-	482509.21	1329624.10	Картометрический метод	5.0	-
8285	-	-	482494.99	1329612.49	Картометрический метод	5.0	-
8286	-	-	482484.69	1329600.19	Картометрический метод	5.0	-
8287	-	-	482469.85	1329582.42	Картометрический метод	5.0	-
8288	-	-	482457.06	1329567.06	Картометрический метод	5.0	-

2. Сведения о характерных точках границ объекта

Обозначение характерных точек границ	Существующие координаты, м		Измененные (уточненные) координаты, м		Метод определения координат характерной точки	Средняя квадратическая погрешность положения характерной точки (Mt), м	Описание обозначения точки на местности (при наличии)
	X	Y	X	Y			
1	2	3	4	5	6	7	8
8289	-	-	482445.85	1329553.69	Картометрический метод	5.0	-
8290	-	-	482436.03	1329541.92	Картометрический метод	5.0	-
8291	-	-	482425.66	1329529.52	Картометрический метод	5.0	-
8292	-	-	482459.33	1329504.20	Картометрический метод	5.0	-
8293	-	-	482470.05	1329515.59	Картометрический метод	5.0	-
8294	-	-	482480.70	1329527.05	Картометрический метод	5.0	-
8295	-	-	482491.31	1329538.35	Картометрический метод	5.0	-
8296	-	-	482496.94	1329544.01	Картометрический метод	5.0	-
8297	-	-	482505.38	1329555.12	Картометрический метод	5.0	-
8298	-	-	482507.78	1329553.19	Картометрический метод	5.0	-
8299	-	-	482498.13	1329541.69	Картометрический метод	5.0	-
8300	-	-	482484.13	1329527.34	Картометрический метод	5.0	-
8301	-	-	482461.29	1329502.69	Картометрический метод	5.0	-
8302	-	-	482465.52	1329499.47	Картометрический метод	5.0	-
8303	-	-	482465.52	1329499.46	Картометрический метод	5.0	-
8304	-	-	482489.34	1329481.30	Картометрический метод	5.0	-
8305	-	-	482508.40	1329507.50	Картометрический метод	5.0	-
8306	-	-	482533.36	1329532.67	Картометрический метод	5.0	-
8307	-	-	482547.44	1329548.33	Картометрический метод	5.0	-
8308	-	-	482568.99	1329572.28	Картометрический метод	5.0	-
8309	-	-	482579.14	1329584.11	Картометрический метод	5.0	-
8310	-	-	482590.93	1329597.88	Картометрический метод	5.0	-
8311	-	-	482570.75	1329614.49	Картометрический метод	5.0	-
8312	-	-	482561.11	1329620.27	Картометрический метод	5.0	-
8313	-	-	482551.17	1329607.15	Картометрический метод	5.0	-

2. Сведения о характерных точках границ объекта

Обозначение характерных точек границ	Существующие координаты, м		Измененные (уточненные) координаты, м		Метод определения координат характерной точки	Средняя квадратическая погрешность положения характерной точки (Mt), м	Описание обозначения точки на местности (при наличии)
	X	Y	X	Y			
1	2	3	4	5	6	7	8
8314	-	-	482541.55	1329594.59	Картометрический метод	5.0	-
8315	-	-	482539.20	1329596.50	Картометрический метод	5.0	-
8316	-	-	482541.28	1329599.05	Картометрический метод	5.0	-
8317	-	-	482552.36	1329612.60	Картометрический метод	5.0	-
8318	-	-	482558.72	1329621.25	Картометрический метод	5.0	-
8319	-	-	482548.15	1329643.55	Картометрический метод	5.0	-
8320	-	-	482546.54	1329648.38	Картометрический метод	5.0	-
8321	-	-	482538.56	1329673.39	Картометрический метод	5.0	-
8279	-	-	482506.16	1329674.54	Картометрический метод	5.0	-
8322	-	-	484135.54	1335166.66	Картометрический метод	5.0	-
8323	-	-	484137.25	1335167.55	Картометрический метод	5.0	-
8324	-	-	484120.38	1335169.11	Картометрический метод	5.0	-
8325	-	-	484094.59	1335185.47	Картометрический метод	5.0	-
8326	-	-	484110.54	1335206.78	Картометрический метод	5.0	-
8327	-	-	484131.00	1335189.73	Картометрический метод	5.0	-
8328	-	-	484151.24	1335173.17	Картометрический метод	5.0	-
8329	-	-	484147.23	1335168.51	Картометрический метод	5.0	-
8330	-	-	484149.30	1335167.38	Картометрический метод	5.0	-
8331	-	-	484151.47	1335166.18	Картометрический метод	5.0	-
8332	-	-	484155.99	1335163.69	Картометрический метод	5.0	-
8333	-	-	484160.50	1335162.97	Картометрический метод	5.0	-
8334	-	-	484198.11	1335160.27	Картометрический метод	5.0	-
8335	-	-	484213.48	1335168.97	Картометрический метод	5.0	-
8336	-	-	484221.03	1335184.34	Картометрический метод	5.0	-
8337	-	-	484225.56	1335201.01	Картометрический метод	5.0	-

2. Сведения о характерных точках границ объекта

Обозначение характерных точек границ	Существующие координаты, м		Измененные (уточненные) координаты, м		Метод определения координат характерной точки	Средняя квадратическая погрешность положения характерной точки (Mt), м	Описание обозначения точки на местности (при наличии)
	X	Y	X	Y			
1	2	3	4	5	6	7	8
8338	-	-	484222.40	1335203.48	Картометрический метод	5.0	-
8339	-	-	484216.78	1335207.86	Картометрический метод	5.0	-
8340	-	-	484215.07	1335209.10	Картометрический метод	5.0	-
8341	-	-	484220.40	1335215.87	Картометрический метод	5.0	-
8342	-	-	484220.44	1335215.93	Картометрический метод	5.0	-
8343	-	-	484220.46	1335215.96	Картометрический метод	5.0	-
8344	-	-	484220.73	1335216.29	Картометрический метод	5.0	-
8345	-	-	484234.47	1335233.75	Картометрический метод	5.0	-
8346	-	-	484204.32	1335261.50	Картометрический метод	5.0	-
8347	-	-	484200.62	1335264.91	Картометрический метод	5.0	-
8348	-	-	484209.42	1335268.32	Картометрический метод	5.0	-
8349	-	-	484209.43	1335268.33	Картометрический метод	5.0	-
8350	-	-	484218.39	1335271.80	Картометрический метод	5.0	-
8351	-	-	484239.59	1335280.02	Картометрический метод	5.0	-
8352	-	-	484261.78	1335288.60	Картометрический метод	5.0	-
8353	-	-	484282.65	1335296.68	Картометрический метод	5.0	-
8354	-	-	484289.53	1335294.89	Картометрический метод	5.0	-
8355	-	-	484295.66	1335293.29	Картометрический метод	5.0	-
8356	-	-	484313.15	1335288.74	Картометрический метод	5.0	-
8357	-	-	484333.85	1335283.34	Картометрический метод	5.0	-
8358	-	-	484355.05	1335277.83	Картометрический метод	5.0	-
8359	-	-	484358.51	1335296.58	Картометрический метод	5.0	-
8360	-	-	484394.00	1335287.61	Картометрический метод	5.0	-
8361	-	-	484390.58	1335268.30	Картометрический метод	5.0	-
8362	-	-	484415.17	1335263.75	Картометрический метод	5.0	-

2. Сведения о характерных точках границ объекта

Обозначение характерных точек границ	Существующие координаты, м		Измененные (уточненные) координаты, м		Метод определения координат характерной точки	Средняя квадратическая погрешность положения характерной точки (Mt), м	Описание обозначения точки на местности (при наличии)
	X	Y	X	Y			
1	2	3	4	5	6	7	8
8363	-	-	484431.94	1335284.96	Картометрический метод	5.0	-
8364	-	-	484432.51	1335284.30	Картометрический метод	5.0	-
8365	-	-	484435.89	1335288.36	Картометрический метод	5.0	-
8366	-	-	484437.02	1335289.72	Картометрический метод	5.0	-
8367	-	-	484447.66	1335291.81	Картометрический метод	5.0	-
8368	-	-	484452.22	1335292.71	Картометрический метод	5.0	-
8369	-	-	484459.89	1335300.94	Картометрический метод	5.0	-
8370	-	-	484462.60	1335303.84	Картометрический метод	5.0	-
8371	-	-	484473.97	1335323.18	Картометрический метод	5.0	-
8372	-	-	484475.84	1335359.69	Картометрический метод	5.0	-
8373	-	-	484477.00	1335373.24	Картометрический метод	5.0	-
8374	-	-	484463.31	1335384.36	Картометрический метод	5.0	-
8375	-	-	484461.41	1335412.96	Картометрический метод	5.0	-
8376	-	-	484460.28	1335428.65	Картометрический метод	5.0	-
8377	-	-	484455.24	1335455.65	Картометрический метод	5.0	-
8378	-	-	484452.81	1335461.63	Картометрический метод	5.0	-
8379	-	-	484446.60	1335476.91	Картометрический метод	5.0	-
8380	-	-	484446.59	1335476.94	Картометрический метод	5.0	-
8381	-	-	484446.58	1335477.02	Картометрический метод	5.0	-
8382	-	-	484443.91	1335519.43	Картометрический метод	5.0	-
8383	-	-	484443.31	1335529.07	Картометрический метод	5.0	-
8384	-	-	484439.60	1335533.13	Картометрический метод	5.0	-
8385	-	-	484438.99	1335529.81	Картометрический метод	5.0	-
8386	-	-	484415.45	1335529.48	Картометрический метод	5.0	-
8387	-	-	484396.36	1335533.77	Картометрический метод	5.0	-

2. Сведения о характерных точках границ объекта

Обозначение характерных точек границ	Существующие координаты, м		Измененные (уточненные) координаты, м		Метод определения координат характерной точки	Средняя квадратическая погрешность положения характерной точки (Mt), м	Описание обозначения точки на местности (при наличии)
	X	Y	X	Y			
1	2	3	4	5	6	7	8
8388	-	-	484401.35	1335558.04	Картометрический метод	5.0	-
8389	-	-	484403.63	1335560.09	Картометрический метод	5.0	-
8390	-	-	484418.78	1335556.16	Картометрический метод	5.0	-
8391	-	-	484419.31	1335562.75	Картометрический метод	5.0	-
8392	-	-	484413.91	1335566.92	Картометрический метод	5.0	-
8393	-	-	484413.92	1335566.93	Картометрический метод	5.0	-
8394	-	-	484418.20	1335598.52	Картометрический метод	5.0	-
8395	-	-	484427.54	1335598.02	Картометрический метод	5.0	-
8396	-	-	484437.12	1335600.00	Картометрический метод	5.0	-
8397	-	-	484472.25	1335595.62	Картометрический метод	5.0	-
8398	-	-	484472.63	1335595.60	Картометрический метод	5.0	-
8399	-	-	484477.40	1335596.07	Картометрический метод	5.0	-
8400	-	-	484477.45	1335596.64	Картометрический метод	5.0	-
8401	-	-	484479.89	1335622.22	Картометрический метод	5.0	-
8402	-	-	484440.35	1335626.96	Картометрический метод	5.0	-
8403	-	-	484431.28	1335635.17	Картометрический метод	5.0	-
8404	-	-	484429.43	1335646.68	Картометрический метод	5.0	-
8405	-	-	484426.80	1335647.25	Картометрический метод	5.0	-
8406	-	-	484426.77	1335647.26	Картометрический метод	5.0	-
8407	-	-	484426.39	1335665.62	Картометрический метод	5.0	-
8408	-	-	484424.28	1335678.79	Картометрический метод	5.0	-
8409	-	-	484426.12	1335679.00	Картометрический метод	5.0	-
8410	-	-	484425.69	1335699.83	Картометрический метод	5.0	-
8411	-	-	484487.86	1335705.64	Картометрический метод	5.0	-
8412	-	-	484498.86	1335706.66	Картометрический метод	5.0	-

2. Сведения о характерных точках границ объекта

Обозначение характерных точек границ	Существующие координаты, м		Измененные (уточненные) координаты, м		Метод определения координат характерной точки	Средняя квадратическая погрешность положения характерной точки (Mt), м	Описание обозначения точки на местности (при наличии)
	X	Y	X	Y			
1	2	3	4	5	6	7	8
8413	-	-	484501.07	1335706.87	Картометрический метод	5.0	-
8414	-	-	484501.87	1335710.04	Картометрический метод	5.0	-
8415	-	-	484503.02	1335714.63	Картометрический метод	5.0	-
8416	-	-	484406.22	1335722.49	Картометрический метод	5.0	-
8417	-	-	484401.35	1335723.53	Картометрический метод	5.0	-
8418	-	-	484382.21	1335727.61	Картометрический метод	5.0	-
8419	-	-	484381.71	1335724.48	Картометрический метод	5.0	-
8420	-	-	484361.69	1335726.11	Картометрический метод	5.0	-
8421	-	-	484354.17	1335680.30	Картометрический метод	5.0	-
8422	-	-	484335.01	1335684.67	Картометрический метод	5.0	-
8423	-	-	484341.73	1335727.73	Картометрический метод	5.0	-
8424	-	-	484332.01	1335728.52	Картометрический метод	5.0	-
8425	-	-	484326.15	1335686.70	Картометрический метод	5.0	-
8426	-	-	484321.88	1335687.73	Картометрический метод	5.0	-
8427	-	-	484306.16	1335691.06	Картометрический метод	5.0	-
8428	-	-	484309.87	1335719.79	Картометрический метод	5.0	-
8429	-	-	484312.46	1335741.56	Картометрический метод	5.0	-
8430	-	-	484308.02	1335743.30	Картометрический метод	5.0	-
8431	-	-	484307.59	1335743.41	Картометрический метод	5.0	-
8432	-	-	484291.29	1335813.37	Картометрический метод	5.0	-
8433	-	-	484293.83	1335819.24	Картометрический метод	5.0	-
8434	-	-	484291.71	1335825.82	Картометрический метод	5.0	-
8435	-	-	484293.63	1335834.86	Картометрический метод	5.0	-
8436	-	-	484273.90	1335834.56	Картометрический метод	5.0	-
8437	-	-	484272.73	1335829.65	Картометрический метод	5.0	-

2. Сведения о характерных точках границ объекта

Обозначение характерных точек границ	Существующие координаты, м		Измененные (уточненные) координаты, м		Метод определения координат характерной точки	Средняя квадратическая погрешность положения характерной точки (Mt), м	Описание обозначения точки на местности (при наличии)
	X	Y	X	Y			
1	2	3	4	5	6	7	8
8438	-	-	484147.45	1335820.37	Картометрический метод	5.0	-
8439	-	-	484139.50	1335825.49	Картометрический метод	5.0	-
8440	-	-	484129.18	1335824.65	Картометрический метод	5.0	-
8441	-	-	484120.44	1335817.74	Картометрический метод	5.0	-
8442	-	-	484073.11	1335762.25	Картометрический метод	5.0	-
8443	-	-	484073.11	1335658.95	Картометрический метод	5.0	-
8444	-	-	484075.93	1335654.77	Картометрический метод	5.0	-
8445	-	-	484078.13	1335637.20	Картометрический метод	5.0	-
8446	-	-	484085.89	1335613.75	Картометрический метод	5.0	-
8447	-	-	484083.50	1335602.05	Картометрический метод	5.0	-
8448	-	-	484079.08	1335583.53	Картометрический метод	5.0	-
8449	-	-	484079.30	1335582.69	Картометрический метод	5.0	-
8450	-	-	484079.59	1335580.61	Картометрический метод	5.0	-
8451	-	-	484084.29	1335575.01	Картометрический метод	5.0	-
8452	-	-	484093.34	1335572.94	Картометрический метод	5.0	-
8453	-	-	484094.19	1335567.60	Картометрический метод	5.0	-
8454	-	-	484092.59	1335532.37	Картометрический метод	5.0	-
8455	-	-	484092.78	1335531.53	Картометрический метод	5.0	-
8456	-	-	484103.35	1335508.85	Картометрический метод	5.0	-
8457	-	-	484111.46	1335490.83	Картометрический метод	5.0	-
8458	-	-	484134.61	1335453.97	Картометрический метод	5.0	-
8459	-	-	484136.05	1335384.89	Картометрический метод	5.0	-
8460	-	-	484133.29	1335362.32	Картометрический метод	5.0	-
8461	-	-	484132.82	1335360.81	Картометрический метод	5.0	-
8462	-	-	484042.99	1335244.09	Картометрический метод	5.0	-

2. Сведения о характерных точках границ объекта							
Обозначение характерных точек границ	**Существующие координаты, м**		**Измененные (уточненные) координаты, м**		**Метод определения координат характерной точки**	**Средняя квадратическая погрешность положения характерной точки (Mt), м**	**Описание обозначения точки на местности (при наличии)**
	X	**Y**	**X**	**Y**			
1	**2**	**3**	**4**	**5**	**6**	**7**	**8**
8463	-	-	484037.29	1335236.69	Картометрический метод	5.0	-
8464	-	-	484034.81	1335234.22	Картометрический метод	5.0	-
8465	-	-	484002.80	1335202.35	Картометрический метод	5.0	-
8466	-	-	484012.96	1335196.82	Картометрический метод	5.0	-
8467	-	-	484015.28	1335190.57	Картометрический метод	5.0	-
8468	-	-	484041.13	1335168.56	Картометрический метод	5.0	-
8469	-	-	484076.19	1335151.98	Картометрический метод	5.0	-
8470	-	-	484095.70	1335147.96	Картометрический метод	5.0	-
8322	-	-	484135.54	1335166.66	Картометрический метод	5.0	-
8471	-	-	485801.41	1336372.91	Картометрический метод	5.0	-
8472	-	-	485717.87	1336636.64	Картометрический метод	5.0	-
8473	-	-	485714.69	1336635.67	Картометрический метод	5.0	-
8474	-	-	485696.79	1336630.19	Картометрический метод	5.0	-
8475	-	-	485705.01	1336607.43	Картометрический метод	5.0	-
8476	-	-	485695.63	1336604.26	Картометрический метод	5.0	-
8477	-	-	485695.17	1336605.91	Картометрический метод	5.0	-
8478	-	-	485671.58	1336599.54	Картометрический метод	5.0	-
8479	-	-	485649.95	1336593.85	Картометрический метод	5.0	-
8480	-	-	485631.33	1336588.94	Картометрический метод	5.0	-
8481	-	-	485626.19	1336587.59	Картометрический метод	5.0	-
8482	-	-	485612.95	1336583.79	Картометрический метод	5.0	-
8483	-	-	485593.68	1336578.27	Картометрический метод	5.0	-
8484	-	-	485573.38	1336572.44	Картометрический метод	5.0	-
8485	-	-	485554.65	1336567.06	Картометрический метод	5.0	-
8486	-	-	485557.69	1336557.69	Картометрический метод	5.0	-

2. Сведения о характерных точках границ объекта							
Обозначение характерных точек границ	**Существующие координаты, м**		**Измененные (уточненные) координаты, м**		**Метод определения координат характерной точки**	**Средняя квадратическая погрешность положения характерной точки (Mt), м**	**Описание обозначения точки на местности (при наличии)**
	X	**Y**	**X**	**Y**			
1	**2**	**3**	**4**	**5**	**6**	**7**	**8**
8487	-	-	485550.31	1336555.20	Картометрический метод	5.0	-
8488	-	-	485547.50	1336563.42	Картометрический метод	5.0	-
8489	-	-	485538.39	1336560.69	Картометрический метод	5.0	-
8490	-	-	485530.05	1336559.26	Картометрический метод	5.0	-
8491	-	-	485514.22	1336558.76	Картометрический метод	5.0	-
8492	-	-	485504.60	1336557.36	Картометрический метод	5.0	-
8493	-	-	485504.92	1336555.48	Картометрический метод	5.0	-
8494	-	-	485510.01	1336541.59	Картометрический метод	5.0	-
8495	-	-	485508.87	1336541.21	Картометрический метод	5.0	-
8496	-	-	485519.69	1336502.17	Картометрический метод	5.0	-
8497	-	-	485550.62	1336415.31	Картометрический метод	5.0	-
8498	-	-	485550.39	1336415.22	Картометрический метод	5.0	-
8499	-	-	485553.52	1336407.21	Картометрический метод	5.0	-
8500	-	-	485585.23	1336318.12	Картометрический метод	5.0	-
8501	-	-	485572.61	1336311.16	Картометрический метод	5.0	-
8502	-	-	485576.23	1336298.10	Картометрический метод	5.0	-
8503	-	-	485574.93	1336297.59	Картометрический метод	5.0	-
8504	-	-	485557.76	1336290.80	Картометрический метод	5.0	-
8505	-	-	485540.45	1336283.96	Картометрический метод	5.0	-
8506	-	-	485522.46	1336276.86	Картометрический метод	5.0	-
8507	-	-	485524.43	1336271.35	Картометрический метод	5.0	-
8508	-	-	485507.47	1336265.56	Картометрический метод	5.0	-
8509	-	-	485506.01	1336270.36	Картометрический метод	5.0	-
8510	-	-	485487.72	1336263.41	Картометрический метод	5.0	-
8511	-	-	485493.30	1336246.76	Картометрический метод	5.0	-

2. Сведения о характерных точках границ объекта

Обозначение характерных точек границ	Существующие координаты, м		Измененные (уточненные) координаты, м		Метод определения координат характерной точки	Средняя квадратическая погрешность положения характерной точки (Mt), м	Описание обозначения точки на местности (при наличии)
	X	Y	X	Y			
1	2	3	4	5	6	7	8
8512	-	-	485475.54	1336240.52	Картометрический метод	5.0	-
8513	-	-	485497.41	1336173.19	Картометрический метод	5.0	-
8514	-	-	485500.73	1336165.93	Картометрический метод	5.0	-
8515	-	-	485505.60	1336151.12	Картометрический метод	5.0	-
8516	-	-	485511.68	1336132.69	Картометрический метод	5.0	-
8517	-	-	485515.26	1336134.16	Картометрический метод	5.0	-
8518	-	-	485516.83	1336130.71	Картометрический метод	5.0	-
8519	-	-	485639.99	1336184.74	Картометрический метод	5.0	-
8520	-	-	485645.90	1336187.33	Картометрический метод	5.0	-
8521	-	-	485652.20	1336190.41	Картометрический метод	5.0	-
8522	-	-	485661.12	1336194.31	Картометрический метод	5.0	-
8523	-	-	485671.43	1336199.80	Картометрический метод	5.0	-
8524	-	-	485680.21	1336204.09	Картометрический метод	5.0	-
8525	-	-	485686.15	1336206.55	Картометрический метод	5.0	-
8526	-	-	485696.31	1336211.23	Картометрический метод	5.0	-
8527	-	-	485712.85	1336219.18	Картометрический метод	5.0	-
8528	-	-	485731.63	1336228.22	Картометрический метод	5.0	-
8529	-	-	485748.84	1336236.49	Картометрический метод	5.0	-
8530	-	-	485768.02	1336245.71	Картометрический метод	5.0	-
8531	-	-	485785.59	1336254.16	Картометрический метод	5.0	-
8532	-	-	485804.72	1336263.35	Картометрический метод	5.0	-
8533	-	-	485795.70	1336284.98	Картометрический метод	5.0	-
8534	-	-	485797.11	1336318.25	Картометрический метод	5.0	-
8535	-	-	485799.67	1336350.73	Картометрический метод	5.0	-
8536	-	-	485803.66	1336352.76	Картометрический метод	5.0	-

2. Сведения о характерных точках границ объекта							
Обозначение характерных точек границ	**Существующие координаты, м**		**Измененные (уточненные) координаты, м**		**Метод определения координат характерной точки**	**Средняя квадратическая погрешность положения характерной точки (Mt), м**	**Описание обозначения точки на местности (при наличии)**
	X	**Y**	**X**	**Y**			
1	**2**	**3**	**4**	**5**	**6**	**7**	**8**
8537	-	-	485800.63	1336362.95	Картометрический метод	5.0	-
8471	-	-	485801.41	1336372.91	Картометрический метод	5.0	-
8538	-	-	485551.99	1336550.28	Картометрический метод	5.0	-
8539	-	-	485556.58	1336536.84	Картометрический метод	5.0	-
8540	-	-	485515.39	1336526.06	Картометрический метод	5.0	-
8541	-	-	485510.85	1336539.32	Картометрический метод	5.0	-
8538	-	-	485551.99	1336550.28	Картометрический метод	5.0	-
8542	-	-	476834.43	1336395.71	Картометрический метод	5.0	-
8543	-	-	476812.72	1336374.14	Картометрический метод	5.0	-
8544	-	-	476792.68	1336352.32	Картометрический метод	5.0	-
8545	-	-	476792.43	1336348.31	Картометрический метод	5.0	-
8546	-	-	476807.74	1336332.52	Картометрический метод	5.0	-
8547	-	-	476822.30	1336318.81	Картометрический метод	5.0	-
8548	-	-	476836.16	1336305.01	Картометрический метод	5.0	-
8549	-	-	476856.99	1336327.77	Картометрический метод	5.0	-
8550	-	-	476870.51	1336313.24	Картометрический метод	5.0	-
8551	-	-	476849.33	1336291.65	Картометрический метод	5.0	-
8552	-	-	476864.22	1336277.03	Картометрический метод	5.0	-
8553	-	-	476884.12	1336298.63	Картометрический метод	5.0	-
8554	-	-	476905.67	1336322.01	Картометрический метод	5.0	-
8555	-	-	476892.70	1336335.43	Картометрический метод	5.0	-
8556	-	-	476878.93	1336349.68	Картометрический метод	5.0	-
8557	-	-	476865.40	1336363.67	Картометрический метод	5.0	-
8558	-	-	476850.47	1336379.11	Картометрический метод	5.0	-
8542	-	-	476834.43	1336395.71	Картометрический метод	5.0	-

2. Сведения о характерных точках границ объекта

Обозначение характерных точек границ	Существующие координаты, м		Измененные (уточненные) координаты, м		Метод определения координат характерной точки	Средняя квадратическая погрешность положения характерной точки (Mt), м	Описание обозначения точки на местности (при наличии)
	X	Y	X	Y			
1	2	3	4	5	6	7	8
8559	-	-	476537.19	1336598.77	Картометрический метод	5.0	-
8560	-	-	476516.53	1336576.70	Картометрический метод	5.0	-
8561	-	-	476495.48	1336554.43	Картометрический метод	5.0	-
8562	-	-	476511.08	1336539.17	Картометрический метод	5.0	-
8563	-	-	476524.54	1336523.83	Картометрический метод	5.0	-
8564	-	-	476538.49	1336510.05	Картометрический метод	5.0	-
8565	-	-	476538.91	1336510.52	Картометрический метод	5.0	-
8566	-	-	476554.23	1336495.75	Картометрический метод	5.0	-
8567	-	-	476573.80	1336518.51	Картометрический метод	5.0	-
8568	-	-	476588.65	1336503.21	Картометрический метод	5.0	-
8569	-	-	476609.81	1336525.51	Картометрический метод	5.0	-
8570	-	-	476594.52	1336540.79	Картометрический метод	5.0	-
8571	-	-	476580.58	1336554.77	Картометрический метод	5.0	-
8572	-	-	476566.32	1336568.90	Картометрический метод	5.0	-
8573	-	-	476551.16	1336583.93	Картометрический метод	5.0	-
8559	-	-	476537.19	1336598.77	Картометрический метод	5.0	-
8574	-	-	476817.51	1336514.37	Картометрический метод	5.0	-
8575	-	-	476795.05	1336491.33	Картометрический метод	5.0	-
8576	-	-	476773.75	1336469.47	Картометрический метод	5.0	-
8577	-	-	476788.74	1336454.86	Картометрический метод	5.0	-
8578	-	-	476803.00	1336440.83	Картометрический метод	5.0	-
8579	-	-	476818.10	1336426.04	Картометрический метод	5.0	-
8580	-	-	476838.47	1336448.35	Картометрический метод	5.0	-
8581	-	-	476852.86	1336434.72	Картометрический метод	5.0	-
8582	-	-	476873.85	1336457.64	Картометрический метод	5.0	-

2. Сведения о характерных точках границ объекта

Обозначение характерных точек границ	Существующие координаты, м		Измененные (уточненные) координаты, м		Метод определения координат характерной точки	Средняя квадратическая погрешность положения характерной точки (Mt), м	Описание обозначения точки на местности (при наличии)
	X	Y	X	Y			
1	2	3	4	5	6	7	8
8583	-	-	476859.83	1336471.75	Картометрический метод	5.0	-
8584	-	-	476845.51	1336486.17	Картометрический метод	5.0	-
8585	-	-	476831.46	1336500.42	Картометрический метод	5.0	-
8574	-	-	476817.51	1336514.37	Картометрический метод	5.0	-
8586	-	-	476725.36	1336506.64	Картометрический метод	5.0	-
8587	-	-	476704.32	1336485.33	Картометрический метод	5.0	-
8588	-	-	476683.49	1336463.71	Картометрический метод	5.0	-
8589	-	-	476697.83	1336449.11	Картометрический метод	5.0	-
8590	-	-	476712.99	1336433.79	Картометрический метод	5.0	-
8591	-	-	476727.30	1336419.66	Картометрический метод	5.0	-
8592	-	-	476747.53	1336441.26	Картометрический метод	5.0	-
8593	-	-	476769.05	1336464.00	Картометрический метод	5.0	-
8594	-	-	476753.86	1336478.36	Картометрический метод	5.0	-
8595	-	-	476739.20	1336492.97	Картометрический метод	5.0	-
8586	-	-	476725.36	1336506.64	Картометрический метод	5.0	-
8596	-	-	480461.36	1339711.06	Картометрический метод	5.0	-
8597	-	-	480441.35	1339681.55	Картометрический метод	5.0	-
8598	-	-	480419.04	1339654.66	Картометрический метод	5.0	-
8599	-	-	480427.55	1339641.39	Картометрический метод	5.0	-
8600	-	-	480438.78	1339623.97	Картометрический метод	5.0	-
8601	-	-	480449.89	1339606.88	Картометрический метод	5.0	-
8602	-	-	480465.97	1339581.39	Картометрический метод	5.0	-
8603	-	-	480478.83	1339589.36	Картометрический метод	5.0	-
8604	-	-	480478.32	1339623.00	Картометрический метод	5.0	-
8605	-	-	480475.55	1339644.63	Картометрический метод	5.0	-

2. Сведения о характерных точках границ объекта

Обозначение характерных точек границ	Существующие координаты, м		Измененные (уточненные) координаты, м		Метод определения координат характерной точки	Средняя квадратическая погрешность положения характерной точки (Mt), м	Описание обозначения точки на местности (при наличии)
	X	Y	X	Y			
1	2	3	4	5	6	7	8
8606	-	-	480475.16	1339655.15	Картометрический метод	5.0	-
8607	-	-	480477.45	1339658.30	Картометрический метод	5.0	-
8608	-	-	480479.84	1339660.18	Картометрический метод	5.0	-
8609	-	-	480480.71	1339660.91	Картометрический метод	5.0	-
8610	-	-	480473.84	1339681.82	Картометрический метод	5.0	-
8611	-	-	480468.47	1339698.14	Картометрический метод	5.0	-
8596	-	-	480461.36	1339711.06	Картометрический метод	5.0	-
8612	-	-	480360.39	1339570.15	Картометрический метод	5.0	-
8613	-	-	480339.26	1339538.13	Картометрический метод	5.0	-
8614	-	-	480348.03	1339529.38	Картометрический метод	5.0	-
8615	-	-	480344.74	1339527.31	Картометрический метод	5.0	-
8616	-	-	480351.44	1339517.17	Картометрический метод	5.0	-
8617	-	-	480342.89	1339514.58	Картометрический метод	5.0	-
8618	-	-	480338.17	1339513.15	Картометрический метод	5.0	-
8619	-	-	480336.12	1339513.18	Картометрический метод	5.0	-
8620	-	-	480334.54	1339517.66	Картометрический метод	5.0	-
8621	-	-	480317.10	1339514.94	Картометрический метод	5.0	-
8622	-	-	480318.32	1339493.81	Картометрический метод	5.0	-
8623	-	-	480321.88	1339478.02	Картометрический метод	5.0	-
8624	-	-	480348.86	1339483.55	Картометрический метод	5.0	-
8625	-	-	480350.00	1339481.79	Картометрический метод	5.0	-
8626	-	-	480371.27	1339484.78	Картометрический метод	5.0	-
8627	-	-	480408.81	1339494.23	Картометрический метод	5.0	-
8628	-	-	480408.97	1339495.11	Картометрический метод	5.0	-
8629	-	-	480396.20	1339515.74	Картометрический метод	5.0	-

2. Сведения о характерных точках границ объекта

Обозначение характерных точек границ	Существующие координаты, м		Измененные (уточненные) координаты, м		Метод определения координат характерной точки	Средняя квадратическая погрешность положения характерной точки (Mt), м	Описание обозначения точки на местности (при наличии)
	X	Y	X	Y			
1	2	3	4	5	6	7	8
8630	-	-	480385.45	1339531.58	Картометрический метод	5.0	-
8631	-	-	480374.91	1339546.31	Картометрический метод	5.0	-
8612	-	-	480360.39	1339570.15	Картометрический метод	5.0	-
8632	-	-	480492.02	1339824.90	Картометрический метод	5.0	-
8633	-	-	480473.56	1339811.65	Картометрический метод	5.0	-
8634	-	-	480463.75	1339805.85	Картометрический метод	5.0	-
8635	-	-	480453.94	1339798.67	Картометрический метод	5.0	-
8636	-	-	480435.48	1339786.24	Картометрический метод	5.0	-
8637	-	-	480455.03	1339758.34	Картометрический метод	5.0	-
8638	-	-	480463.41	1339764.19	Картометрический метод	5.0	-
8639	-	-	480476.75	1339741.54	Картометрический метод	5.0	-
8640	-	-	480505.89	1339749.09	Картометрический метод	5.0	-
8641	-	-	480504.05	1339751.57	Картометрический метод	5.0	-
8642	-	-	480522.94	1339773.27	Картометрический метод	5.0	-
8643	-	-	480509.87	1339794.72	Картометрический метод	5.0	-
8632	-	-	480492.02	1339824.90	Картометрический метод	5.0	-
8644	-	-	480212.71	1339932.11	Картометрический метод	5.0	-
8645	-	-	480174.96	1339903.26	Картометрический метод	5.0	-
8646	-	-	480158.20	1339890.44	Картометрический метод	5.0	-
8647	-	-	480141.39	1339877.44	Картометрический метод	5.0	-
8648	-	-	480122.34	1339863.08	Картометрический метод	5.0	-
8649	-	-	480111.59	1339854.85	Картометрический метод	5.0	-
8650	-	-	480111.23	1339851.51	Картометрический метод	5.0	-
8651	-	-	480102.62	1339845.08	Картометрический метод	5.0	-
8652	-	-	480121.48	1339823.69	Картометрический метод	5.0	-

2. Сведения о характерных точках границ объекта

Обозначение характерных точек границ	Существующие координаты, м		Измененные (уточненные) координаты, м		Метод определения координат характерной точки	Средняя квадратическая погрешность положения характерной точки (Mt), м	Описание обозначения точки на местности (при наличии)
	X	Y	X	Y			
1	2	3	4	5	6	7	8
8653	-	-	480124.90	1339824.08	Картометрический метод	5.0	-
8654	-	-	480142.29	1339834.82	Картометрический метод	5.0	-
8655	-	-	480161.17	1339846.88	Картометрический метод	5.0	-
8656	-	-	480178.79	1339860.16	Картометрический метод	5.0	-
8657	-	-	480195.69	1339873.00	Картометрический метод	5.0	-
8658	-	-	480187.28	1339885.07	Картометрический метод	5.0	-
8659	-	-	480198.20	1339892.42	Картометрический метод	5.0	-
8644	-	-	480212.71	1339932.11	Картометрический метод	5.0	-
8660	-	-	477168.78	1337020.68	Картометрический метод	5.0	-
8661	-	-	477149.68	1337009.78	Картометрический метод	5.0	-
8662	-	-	477133.31	1336999.97	Картометрический метод	5.0	-
8663	-	-	477115.98	1336990.04	Картометрический метод	5.0	-
8664	-	-	477098.67	1336980.01	Картометрический метод	5.0	-
8665	-	-	477079.67	1336968.74	Картометрический метод	5.0	-
8666	-	-	477058.13	1336958.31	Картометрический метод	5.0	-
8667	-	-	477041.25	1336949.21	Картометрический метод	5.0	-
8668	-	-	477052.96	1336929.38	Картометрический метод	5.0	-
8669	-	-	477057.06	1336923.20	Картометрический метод	5.0	-
8670	-	-	477039.75	1336913.02	Картометрический метод	5.0	-
8671	-	-	477035.72	1336920.24	Картометрический метод	5.0	-
8672	-	-	477024.93	1336939.55	Картометрический метод	5.0	-
8673	-	-	477007.22	1336929.66	Картометрический метод	5.0	-
8674	-	-	477021.90	1336903.46	Картометрический метод	5.0	-
8675	-	-	477036.60	1336877.38	Картометрический метод	5.0	-
8676	-	-	477054.16	1336887.22	Картометрический метод	5.0	-

2. Сведения о характерных точках границ объекта

Обозначение характерных точек границ	Существующие координаты, м		Измененные (уточненные) координаты, м		Метод определения координат характерной точки	Средняя квадратическая погрешность положения характерной точки (Mt), м	Описание обозначения точки на местности (при наличии)
	X	Y	X	Y			
1	2	3	4	5	6	7	8
8677	-	-	477072.58	1336897.30	Картометрический метод	5.0	-
8678	-	-	477090.98	1336907.80	Картометрический метод	5.0	-
8679	-	-	477108.34	1336918.69	Картометрический метод	5.0	-
8680	-	-	477126.34	1336928.51	Картометрический метод	5.0	-
8681	-	-	477132.20	1336931.69	Картометрический метод	5.0	-
8682	-	-	477133.23	1336929.60	Картометрический метод	5.0	-
8683	-	-	477143.17	1336935.06	Картометрический метод	5.0	-
8684	-	-	477142.00	1336937.11	Картометрический метод	5.0	-
8685	-	-	477143.27	1336937.81	Картометрический метод	5.0	-
8686	-	-	477150.21	1336941.62	Картометрический метод	5.0	-
8687	-	-	477151.35	1336939.54	Картометрический метод	5.0	-
8688	-	-	477160.45	1336944.54	Картометрический метод	5.0	-
8689	-	-	477159.30	1336946.62	Картометрический метод	5.0	-
8690	-	-	477161.72	1336947.95	Картометрический метод	5.0	-
8691	-	-	477179.97	1336957.98	Картометрический метод	5.0	-
8692	-	-	477197.14	1336967.84	Картометрический метод	5.0	-
8693	-	-	477182.12	1336993.74	Картометрический метод	5.0	-
8694	-	-	477183.64	1336994.61	Картометрический метод	5.0	-
8660	-	-	477168.78	1337020.68	Картометрический метод	5.0	-
8695	-	-	477067.41	1337198.34	Картометрический метод	5.0	-
8696	-	-	477041.25	1337183.65	Картометрический метод	5.0	-
8697	-	-	477015.09	1337168.96	Картометрический метод	5.0	-
8698	-	-	477024.88	1337151.52	Картометрический метод	5.0	-
8699	-	-	477034.87	1337133.73	Картометрический метод	5.0	-
8700	-	-	477044.71	1337116.19	Картометрический метод	5.0	-

2. Сведения о характерных точках границ объекта							
Обозначение характерных точек границ	**Существующие координаты, м**		**Измененные (уточненные) координаты, м**		**Метод определения координат характерной точки**	**Средняя квадратическая погрешность положения характерной точки (Mt), м**	**Описание обозначения точки на местности (при наличии)**
	X	**Y**	**X**	**Y**			
1	**2**	**3**	**4**	**5**	**6**	**7**	**8**
8701	-	-	477042.73	1337115.08	Картометрический метод	5.0	-
8702	-	-	477052.58	1337097.39	Картометрический метод	5.0	-
8703	-	-	477056.24	1337099.63	Картометрический метод	5.0	-
8704	-	-	477068.15	1337078.36	Картометрический метод	5.0	-
8705	-	-	477085.72	1337072.43	Картометрический метод	5.0	-
8706	-	-	477100.28	1337078.48	Картометрический метод	5.0	-
8707	-	-	477126.44	1337093.17	Картометрический метод	5.0	-
8708	-	-	477116.65	1337110.61	Картометрический метод	5.0	-
8709	-	-	477106.86	1337128.05	Картометрический метод	5.0	-
8710	-	-	477097.07	1337145.49	Картометрический метод	5.0	-
8711	-	-	477087.60	1337162.81	Картометрический метод	5.0	-
8712	-	-	477077.20	1337180.90	Картометрический метод	5.0	-
8695	-	-	477067.41	1337198.34	Картометрический метод	5.0	-
8713	-	-	476966.81	1336770.09	Картометрический метод	5.0	-
8714	-	-	476944.91	1336747.37	Картометрический метод	5.0	-
8715	-	-	476923.29	1336724.53	Картометрический метод	5.0	-
8716	-	-	476938.28	1336709.59	Картометрический метод	5.0	-
8717	-	-	476952.92	1336695.01	Картометрический метод	5.0	-
8718	-	-	476966.65	1336681.33	Картометрический метод	5.0	-
8719	-	-	476986.95	1336704.39	Картометрический метод	5.0	-
8720	-	-	477007.58	1336729.15	Картометрический метод	5.0	-
8721	-	-	476995.06	1336741.62	Картометрический метод	5.0	-
8722	-	-	476981.30	1336755.54	Картометрический метод	5.0	-
8713	-	-	476966.81	1336770.09	Картометрический метод	5.0	-
8723	-	-	476980.04	1336552.06	Картометрический метод	5.0	-

2. Сведения о характерных точках границ объекта

Обозначение характерных точек границ	Существующие координаты, м		Измененные (уточненные) координаты, м		Метод определения координат характерной точки	Средняя квадратическая погрешность положения характерной точки (Mt), м	Описание обозначения точки на местности (при наличии)
	X	Y	X	Y			
1	2	3	4	5	6	7	8
8724	-	-	476960.62	1336530.17	Картометрический метод	5.0	-
8725	-	-	476941.18	1336508.43	Картометрический метод	5.0	-
8726	-	-	476955.67	1336493.79	Картометрический метод	5.0	-
8727	-	-	476970.16	1336479.16	Картометрический метод	5.0	-
8728	-	-	476968.29	1336477.01	Картометрический метод	5.0	-
8729	-	-	476981.22	1336464.15	Картометрический метод	5.0	-
8730	-	-	476982.52	1336465.46	Картометрический метод	5.0	-
8731	-	-	476997.22	1336450.50	Картометрический метод	5.0	-
8732	-	-	476996.88	1336450.14	Картометрический метод	5.0	-
8733	-	-	477011.20	1336435.66	Картометрический метод	5.0	-
8734	-	-	477031.39	1336457.61	Картометрический метод	5.0	-
8735	-	-	477051.69	1336478.36	Картометрический метод	5.0	-
8736	-	-	477037.62	1336493.52	Картометрический метод	5.0	-
8737	-	-	477023.68	1336507.81	Картометрический метод	5.0	-
8738	-	-	477009.23	1336522.71	Картометрический метод	5.0	-
8739	-	-	476994.40	1336537.10	Картометрический метод	5.0	-
8723	-	-	476980.04	1336552.06	Картометрический метод	5.0	-
8740	-	-	476623.65	1336368.07	Картометрический метод	5.0	-
8741	-	-	476644.81	1336389.58	Картометрический метод	5.0	-
8742	-	-	476630.86	1336403.63	Картометрический метод	5.0	-
8743	-	-	476609.60	1336381.61	Картометрический метод	5.0	-
8740	-	-	476623.65	1336368.07	Картометрический метод	5.0	-
8744	-	-	481577.92	1331798.62	Картометрический метод	5.0	-
8745	-	-	481580.23	1331833.03	Картометрический метод	5.0	-
8746	-	-	481570.16	1331839.93	Картометрический метод	5.0	-

2. Сведения о характерных точках границ объекта							
Обозначение характерных точек границ	**Существующие координаты, м**		**Измененные (уточненные) координаты, м**		**Метод определения координат характерной точки**	**Средняя квадратическая погрешность положения характерной точки (Mt), м**	**Описание обозначения точки на местности (при наличии)**
	X	**Y**	**X**	**Y**			
1	**2**	**3**	**4**	**5**	**6**	**7**	**8**
8747	-	-	481553.69	1331851.26	Картометрический метод	5.0	-
8748	-	-	481537.23	1331862.58	Картометрический метод	5.0	-
8749	-	-	481521.26	1331872.93	Картометрический метод	5.0	-
8750	-	-	481504.62	1331884.37	Картометрический метод	5.0	-
8751	-	-	481487.97	1331895.80	Картометрический метод	5.0	-
8752	-	-	481470.89	1331907.53	Картометрический метод	5.0	-
8753	-	-	481454.02	1331918.42	Картометрический метод	5.0	-
8754	-	-	481437.49	1331929.85	Картометрический метод	5.0	-
8755	-	-	481437.80	1331930.34	Картометрический метод	5.0	-
8756	-	-	481422.46	1331940.97	Картометрический метод	5.0	-
8757	-	-	481405.98	1331952.36	Картометрический метод	5.0	-
8758	-	-	481389.17	1331963.19	Картометрический метод	5.0	-
8759	-	-	481372.35	1331975.91	Картометрический метод	5.0	-
8760	-	-	481356.06	1331987.27	Картометрический метод	5.0	-
8761	-	-	481338.53	1331999.50	Картометрический метод	5.0	-
8762	-	-	481317.74	1332013.99	Картометрический метод	5.0	-
8763	-	-	481310.79	1332014.48	Картометрический метод	5.0	-
8764	-	-	481263.80	1332008.55	Картометрический метод	5.0	-
8765	-	-	481251.17	1331982.57	Картометрический метод	5.0	-
8766	-	-	481283.34	1331960.70	Картометрический метод	5.0	-
8767	-	-	481303.27	1331947.15	Картометрический метод	5.0	-
8768	-	-	481320.18	1331935.75	Картометрический метод	5.0	-
8769	-	-	481337.47	1331923.71	Картометрический метод	5.0	-
8770	-	-	481354.07	1331912.47	Картометрический метод	5.0	-
8771	-	-	481371.25	1331901.00	Картометрический метод	5.0	-

2. Сведения о характерных точках границ объекта							
Обозначение характерных точек границ	**Существующие координаты, м**		**Измененные (уточненные) координаты, м**		**Метод определения координат характерной точки**	**Средняя квадратическая погрешность положения характерной точки (Mt), м**	**Описание обозначения точки на местности (при наличии)**
	X	**Y**	**X**	**Y**			
1	**2**	**3**	**4**	**5**	**6**	**7**	**8**
8772	-	-	481387.24	1331890.73	Картометрический метод	5.0	-
8773	-	-	481403.79	1331878.72	Картометрический метод	5.0	-
8774	-	-	481404.84	1331880.31	Картометрический метод	5.0	-
8775	-	-	481421.65	1331868.69	Картометрический метод	5.0	-
8776	-	-	481421.24	1331868.06	Картометрический метод	5.0	-
8777	-	-	481437.87	1331856.57	Картометрический метод	5.0	-
8778	-	-	481437.59	1331856.14	Картометрический метод	5.0	-
8779	-	-	481453.22	1331844.62	Картометрический метод	5.0	-
8780	-	-	481453.96	1331845.72	Картометрический метод	5.0	-
8781	-	-	481470.33	1331834.60	Картометрический метод	5.0	-
8782	-	-	481486.89	1331823.34	Картометрический метод	5.0	-
8783	-	-	481503.13	1331812.32	Картометрический метод	5.0	-
8784	-	-	481520.36	1331801.36	Картометрический метод	5.0	-
8785	-	-	481536.84	1331790.02	Картометрический метод	5.0	-
8786	-	-	481553.40	1331777.93	Картометрический метод	5.0	-
8787	-	-	481575.47	1331762.96	Картометрический метод	5.0	-
8744	-	-	481577.92	1331798.62	Картометрический метод	5.0	-
8788	-	-	480647.74	1332425.40	Картометрический метод	5.0	-
8789	-	-	480627.26	1332402.58	Картометрический метод	5.0	-
8790	-	-	480614.19	1332415.63	Картометрический метод	5.0	-
8791	-	-	480593.01	1332394.32	Картометрический метод	5.0	-
8792	-	-	480840.59	1332165.74	Картометрический метод	5.0	-
8793	-	-	480852.89	1332179.38	Картометрический метод	5.0	-
8794	-	-	480850.90	1332198.35	Картометрический метод	5.0	-
8795	-	-	480826.05	1332219.95	Картометрический метод	5.0	-

2. Сведения о характерных точках границ объекта

Обозначение характерных точек границ	Существующие координаты, м		Измененные (уточненные) координаты, м		Метод определения координат характерной точки	Средняя квадратическая погрешность положения характерной точки (Mt), м	Описание обозначения точки на местности (при наличии)
	X	Y	X	Y			
1	2	3	4	5	6	7	8
8796	-	-	480845.08	1332241.21	Картометрический метод	5.0	-
8797	-	-	480842.98	1332245.58	Картометрический метод	5.0	-
8798	-	-	480779.77	1332303.80	Картометрический метод	5.0	-
8799	-	-	480713.97	1332363.93	Картометрический метод	5.0	-
8800	-	-	480697.13	1332378.84	Картометрический метод	5.0	-
8788	-	-	480647.74	1332425.40	Картометрический метод	5.0	-
8801	-	-	480544.75	1332617.55	Картометрический метод	5.0	-
8802	-	-	480504.31	1332573.23	Картометрический метод	5.0	-
8803	-	-	480568.11	1332514.75	Картометрический метод	5.0	-
8804	-	-	480581.70	1332502.32	Картометрический метод	5.0	-
8805	-	-	480632.64	1332454.24	Картометрический метод	5.0	-
8806	-	-	480652.52	1332475.65	Картометрический метод	5.0	-
8807	-	-	480673.07	1332498.56	Картометрический метод	5.0	-
8808	-	-	480659.16	1332512.25	Картометрический метод	5.0	-
8809	-	-	480642.45	1332527.75	Картометрический метод	5.0	-
8810	-	-	480625.99	1332543.07	Картометрический метод	5.0	-
8801	-	-	480544.75	1332617.55	Картометрический метод	5.0	-
8811	-	-	496740.74	1343646.73	Картометрический метод	5.0	-
8812	-	-	496717.78	1343665.54	Картометрический метод	5.0	-
8813	-	-	496697.65	1343682.04	Картометрический метод	5.0	-
8814	-	-	496613.82	1343750.73	Картометрический метод	5.0	-
8815	-	-	496584.50	1343714.27	Картометрический метод	5.0	-
8816	-	-	496605.51	1343696.52	Картометрический метод	5.0	-
8817	-	-	496625.76	1343679.41	Картометрический метод	5.0	-
8818	-	-	496645.25	1343662.95	Картометрический метод	5.0	-

2. Сведения о характерных точках границ объекта							
Обозначение характерных точек границ	**Существующие координаты, м**		**Измененные (уточненные) координаты, м**		**Метод определения координат характерной точки**	**Средняя квадратическая погрешность положения характерной точки (Mt), м**	**Описание обозначения точки на местности (при наличии)**
	X	**Y**	**X**	**Y**			
1	**2**	**3**	**4**	**5**	**6**	**7**	**8**
8819	-	-	496665.34	1343645.97	Картометрический метод	5.0	-
8820	-	-	496685.08	1343629.29	Картометрический метод	5.0	-
8821	-	-	496687.50	1343627.02	Картометрический метод	5.0	-
8822	-	-	496694.32	1343620.59	Картометрический метод	5.0	-
8823	-	-	496700.19	1343615.02	Картометрический метод	5.0	-
8824	-	-	496702.92	1343614.60	Картометрический метод	5.0	-
8811	-	-	496740.74	1343646.73	Картометрический метод	5.0	-
8825	-	-	496635.30	1343563.50	Картометрический метод	5.0	-
8826	-	-	496612.25	1343582.03	Картометрический метод	5.0	-
8827	-	-	496585.84	1343603.26	Картометрический метод	5.0	-
8828	-	-	496568.24	1343580.76	Картометрический метод	5.0	-
8829	-	-	496590.53	1343557.95	Картометрический метод	5.0	-
8830	-	-	496608.82	1343539.22	Картометрический метод	5.0	-
8831	-	-	496635.14	1343559.48	Картометрический метод	5.0	-
8825	-	-	496635.30	1343563.50	Картометрический метод	5.0	-
8832	-	-	476943.01	1337130.35	Картометрический метод	5.0	-
8833	-	-	476918.91	1337117.34	Картометрический метод	5.0	-
8834	-	-	476898.52	1337105.30	Картометрический метод	5.0	-
8835	-	-	476906.23	1337090.74	Картометрический метод	5.0	-
8836	-	-	476908.47	1337084.86	Картометрический метод	5.0	-
8837	-	-	476910.27	1337080.16	Картометрический метод	5.0	-
8838	-	-	476931.87	1337093.34	Картометрический метод	5.0	-
8839	-	-	476932.58	1337092.02	Картометрический метод	5.0	-
8840	-	-	476940.86	1337078.07	Картометрический метод	5.0	-
8841	-	-	476969.06	1337089.90	Картометрический метод	5.0	-

2. Сведения о характерных точках границ объекта

Обозначение характерных точек границ	Существующие координаты, м		Измененные (уточненные) координаты, м		Метод определения координат характерной точки	Средняя квадратическая погрешность положения характерной точки (Mt), м	Описание обозначения точки на местности (при наличии)
	X	Y	X	Y			
1	2	3	4	5	6	7	8
8842	-	-	476964.00	1337099.76	Картометрический метод	5.0	-
8843	-	-	476962.33	1337100.83	Картометрический метод	5.0	-
8844	-	-	476960.37	1337104.57	Картометрический метод	5.0	-
8845	-	-	476957.57	1337103.10	Картометрический метод	5.0	-
8846	-	-	476954.39	1337109.06	Картометрический метод	5.0	-
8832	-	-	476943.01	1337130.35	Картометрический метод	5.0	-
8847	-	-	476994.39	1336805.09	Картометрический метод	5.0	-
8848	-	-	476981.66	1336819.02	Картометрический метод	5.0	-
8849	-	-	476957.96	1336794.87	Картометрический метод	5.0	-
8850	-	-	476972.30	1336780.18	Картометрический метод	5.0	-
8847	-	-	476994.39	1336805.09	Картометрический метод	5.0	-
8851	-	-	498645.26	1344598.17	Картометрический метод	5.0	-
8852	-	-	498640.00	1344595.19	Картометрический метод	5.0	-
8853	-	-	498634.78	1344577.36	Картометрический метод	5.0	-
8854	-	-	498629.31	1344558.74	Картометрический метод	5.0	-
8855	-	-	498632.64	1344552.97	Картометрический метод	5.0	-
8856	-	-	498665.55	1344539.03	Картометрический метод	5.0	-
8857	-	-	498699.95	1344524.36	Картометрический метод	5.0	-
8858	-	-	498732.90	1344510.33	Картометрический метод	5.0	-
8859	-	-	498746.06	1344539.39	Картометрический метод	5.0	-
8860	-	-	498759.29	1344568.58	Картометрический метод	5.0	-
8861	-	-	498727.64	1344579.04	Картометрический метод	5.0	-
8862	-	-	498722.44	1344576.15	Картометрический метод	5.0	-
8863	-	-	498682.67	1344587.50	Картометрический метод	5.0	-
8851	-	-	498645.26	1344598.17	Картометрический метод	5.0	-

2. Сведения о характерных точках границ объекта

Обозначение характерных точек границ	Существующие координаты, м		Измененные (уточненные) координаты, м		Метод определения координат характерной точки	Средняя квадратическая погрешность положения характерной точки (Mt), м	Описание обозначения точки на местности (при наличии)
	X	Y	X	Y			
1	2	3	4	5	6	7	8
8864	-	-	498557.68	1344524.54	Картометрический метод	5.0	-
8865	-	-	498568.92	1344562.60	Картометрический метод	5.0	-
8866	-	-	498576.46	1344588.11	Картометрический метод	5.0	-
8867	-	-	498582.91	1344609.95	Картометрический метод	5.0	-
8868	-	-	498589.59	1344632.58	Картометрический метод	5.0	-
8869	-	-	498600.73	1344670.27	Картометрический метод	5.0	-
8870	-	-	498567.59	1344671.70	Картометрический метод	5.0	-
8871	-	-	498542.03	1344672.80	Картометрический метод	5.0	-
8872	-	-	498537.42	1344668.82	Картометрический метод	5.0	-
8873	-	-	498535.38	1344636.24	Картометрический метод	5.0	-
8874	-	-	498533.99	1344614.11	Картометрический метод	5.0	-
8875	-	-	498532.56	1344591.31	Картометрический метод	5.0	-
8876	-	-	498530.99	1344566.39	Картометрический метод	5.0	-
8877	-	-	498529.06	1344535.61	Картометрический метод	5.0	-
8864	-	-	498557.68	1344524.54	Картометрический метод	5.0	-
8878	-	-	499072.49	1344736.45	Картометрический метод	5.0	-
8879	-	-	499056.15	1344735.91	Картометрический метод	5.0	-
8880	-	-	499025.84	1344734.90	Картометрический метод	5.0	-
8881	-	-	498997.63	1344733.94	Картометрический метод	5.0	-
8882	-	-	498971.09	1344733.06	Картометрический метод	5.0	-
8883	-	-	498944.72	1344732.19	Картометрический метод	5.0	-
8884	-	-	498944.89	1344729.53	Картометрический метод	5.0	-
8885	-	-	498917.57	1344728.61	Картометрический метод	5.0	-
8886	-	-	498893.51	1344727.80	Картометрический метод	5.0	-
8887	-	-	498882.96	1344713.14	Картометрический метод	5.0	-

2. Сведения о характерных точках границ объекта

Обозначение характерных точек границ	Существующие координаты, м		Измененные (уточненные) координаты, м		Метод определения координат характерной точки	Средняя квадратическая погрешность положения характерной точки (Mt), м	Описание обозначения точки на местности (при наличии)
	X	Y	X	Y			
1	2	3	4	5	6	7	8
8888	-	-	498863.69	1344686.33	Картометрический метод	5.0	-
8889	-	-	498846.26	1344662.08	Картометрический метод	5.0	-
8890	-	-	498834.53	1344645.78	Картометрический метод	5.0	-
8891	-	-	498835.30	1344638.64	Картометрический метод	5.0	-
8892	-	-	498849.10	1344627.10	Картометрический метод	5.0	-
8893	-	-	498862.86	1344619.17	Картометрический метод	5.0	-
8894	-	-	498892.19	1344602.27	Картометрический метод	5.0	-
8895	-	-	498899.53	1344604.91	Картометрический метод	5.0	-
8896	-	-	498905.90	1344615.76	Картометрический метод	5.0	-
8897	-	-	498910.89	1344622.53	Картометрический метод	5.0	-
8898	-	-	498918.16	1344631.15	Картометрический метод	5.0	-
8899	-	-	498930.11	1344638.95	Картометрический метод	5.0	-
8900	-	-	498940.85	1344642.78	Картометрический метод	5.0	-
8901	-	-	498962.72	1344647.78	Картометрический метод	5.0	-
8902	-	-	498986.61	1344651.87	Картометрический метод	5.0	-
8903	-	-	499012.46	1344655.27	Картометрический метод	5.0	-
8904	-	-	499037.18	1344658.51	Картометрический метод	5.0	-
8905	-	-	499043.73	1344659.37	Картометрический метод	5.0	-
8906	-	-	499055.15	1344668.21	Картометрический метод	5.0	-
8907	-	-	499071.28	1344690.73	Картометрический метод	5.0	-
8908	-	-	499090.35	1344717.31	Картометрический метод	5.0	-
8909	-	-	499089.05	1344725.70	Картометрический метод	5.0	-
8878	-	-	499072.49	1344736.45	Картометрический метод	5.0	-
8910	-	-	475660.40	1338605.05	Картометрический метод	5.0	-
8911	-	-	475656.61	1338583.60	Картометрический метод	5.0	-

2. Сведения о характерных точках границ объекта

Обозначение характерных точек границ	Существующие координаты, м		Измененные (уточненные) координаты, м		Метод определения координат характерной точки	Средняя квадратическая погрешность положения характерной точки (Mt), м	Описание обозначения точки на местности (при наличии)
	X	Y	X	Y			
1	2	3	4	5	6	7	8
8912	-	-	475653.18	1338563.90	Картометрический метод	5.0	-
8913	-	-	475649.73	1338544.04	Картометрический метод	5.0	-
8914	-	-	475646.40	1338524.32	Картометрический метод	5.0	-
8915	-	-	475642.97	1338504.62	Картометрический метод	5.0	-
8916	-	-	475639.54	1338484.91	Картометрический метод	5.0	-
8917	-	-	475636.12	1338465.21	Картометрический метод	5.0	-
8918	-	-	475632.70	1338445.50	Картометрический метод	5.0	-
8919	-	-	475662.24	1338440.36	Картометрический метод	5.0	-
8920	-	-	475661.18	1338434.15	Картометрический метод	5.0	-
8921	-	-	475659.47	1338424.30	Картометрический метод	5.0	-
8922	-	-	475629.91	1338429.44	Картометрический метод	5.0	-
8923	-	-	475626.48	1338409.74	Картометрический метод	5.0	-
8924	-	-	475623.06	1338390.03	Картометрический метод	5.0	-
8925	-	-	475619.63	1338370.33	Картометрический метод	5.0	-
8926	-	-	475616.20	1338350.62	Картометрический метод	5.0	-
8927	-	-	475612.77	1338330.92	Картометрический метод	5.0	-
8928	-	-	475609.34	1338311.22	Картометрический метод	5.0	-
8929	-	-	475605.92	1338291.51	Картометрический метод	5.0	-
8930	-	-	475602.49	1338271.81	Картометрический метод	5.0	-
8931	-	-	475597.97	1338246.23	Картометрический метод	5.0	-
8932	-	-	475627.92	1338243.29	Картометрический метод	5.0	-
8933	-	-	475657.88	1338240.36	Картометрический метод	5.0	-
8934	-	-	475661.60	1338261.52	Картометрический метод	5.0	-
8935	-	-	475665.03	1338281.23	Картометрический метод	5.0	-
8936	-	-	475668.46	1338300.93	Картометрический метод	5.0	-

2. Сведения о характерных точках границ объекта

Обозначение характерных точек границ	Существующие координаты, м		Измененные (уточненные) координаты, м		Метод определения координат характерной точки	Средняя квадратическая погрешность положения характерной точки (Mt), м	Описание обозначения точки на местности (при наличии)
	X	Y	X	Y			
1	2	3	4	5	6	7	8
8937	-	-	475671.88	1338320.64	Картометрический метод	5.0	-
8938	-	-	475675.31	1338340.34	Картометрический метод	5.0	-
8939	-	-	475678.73	1338360.04	Картометрический метод	5.0	-
8940	-	-	475682.17	1338379.75	Картометрический метод	5.0	-
8941	-	-	475685.60	1338399.45	Картометрический метод	5.0	-
8942	-	-	475690.74	1338429.01	Картометрический метод	5.0	-
8943	-	-	475695.88	1338458.56	Картометрический метод	5.0	-
8944	-	-	475699.31	1338478.27	Картометрический метод	5.0	-
8945	-	-	475702.74	1338497.97	Картометрический метод	5.0	-
8946	-	-	475706.16	1338517.68	Картометрический метод	5.0	-
8947	-	-	475709.59	1338537.38	Картометрический метод	5.0	-
8948	-	-	475713.02	1338557.08	Картометрический метод	5.0	-
8949	-	-	475716.45	1338576.79	Картометрический метод	5.0	-
8950	-	-	475720.11	1338598.41	Картометрический метод	5.0	-
8951	-	-	475690.34	1338601.72	Картометрический метод	5.0	-
8952	-	-	475674.03	1338603.59	Картометрический метод	5.0	-
8910	-	-	475660.40	1338605.05	Картометрический метод	5.0	-
8953	-	-	480341.82	1332610.27	Картометрический метод	5.0	-
8954	-	-	480301.98	1332565.43	Картометрический метод	5.0	-
8955	-	-	480398.81	1332474.96	Картометрический метод	5.0	-
8956	-	-	480438.72	1332519.76	Картометрический метод	5.0	-
8953	-	-	480341.82	1332610.27	Картометрический метод	5.0	-
8957	-	-	481581.49	1331583.76	Картометрический метод	5.0	-
8958	-	-	481587.70	1331598.37	Картометрический метод	5.0	-
8959	-	-	481594.51	1331617.11	Картометрический метод	5.0	-

2. Сведения о характерных точках границ объекта

Обозначение характерных точек границ	Существующие координаты, м		Измененные (уточненные) координаты, м		Метод определения координат характерной точки	Средняя квадратическая погрешность положения характерной точки (Mt), м	Описание обозначения точки на местности (при наличии)
	X	Y	X	Y			
1	2	3	4	5	6	7	8
8960	-	-	481600.44	1331635.34	Картометрический метод	5.0	-
8961	-	-	481606.91	1331654.32	Картометрический метод	5.0	-
8962	-	-	481611.99	1331672.95	Картометрический метод	5.0	-
8963	-	-	481617.87	1331691.18	Картометрический метод	5.0	-
8964	-	-	481622.99	1331710.54	Картометрический метод	5.0	-
8965	-	-	481623.13	1331711.66	Картометрический метод	5.0	-
8966	-	-	481587.57	1331736.09	Картометрический метод	5.0	-
8967	-	-	481581.67	1331717.99	Картометрический метод	5.0	-
8968	-	-	481575.49	1331698.97	Картометрический метод	5.0	-
8969	-	-	481567.20	1331679.41	Картометрический метод	5.0	-
8970	-	-	481560.45	1331659.82	Картометрический метод	5.0	-
8971	-	-	481552.65	1331637.17	Картометрический метод	5.0	-
8972	-	-	481544.90	1331613.12	Картометрический метод	5.0	-
8973	-	-	481575.38	1331595.10	Картометрический метод	5.0	-
8957	-	-	481581.49	1331583.76	Картометрический метод	5.0	-
8974	-	-	480356.10	1339734.87	Картометрический метод	5.0	-
8975	-	-	480324.74	1339715.53	Картометрический метод	5.0	-
8976	-	-	480294.23	1339694.83	Картометрический метод	5.0	-
8977	-	-	480305.09	1339677.89	Картометрический метод	5.0	-
8978	-	-	480315.97	1339660.74	Картометрический метод	5.0	-
8979	-	-	480317.54	1339658.07	Картометрический метод	5.0	-
8980	-	-	480317.59	1339656.62	Картометрический метод	5.0	-
8981	-	-	480325.90	1339644.48	Картометрический метод	5.0	-
8982	-	-	480327.41	1339643.68	Картометрический метод	5.0	-
8983	-	-	480331.92	1339636.27	Картометрический метод	5.0	-

2. Сведения о характерных точках границ объекта

Обозначение характерных точек границ	Существующие координаты, м		Измененные (уточненные) координаты, м		Метод определения координат характерной точки	Средняя квадратическая погрешность положения характерной точки (Mt), м	Описание обозначения точки на местности (при наличии)
	X	Y	X	Y			
1	2	3	4	5	6	7	8
8984	-	-	480337.82	1339627.13	Картометрический метод	5.0	-
8985	-	-	480349.14	1339609.19	Картометрический метод	5.0	-
8986	-	-	480363.86	1339586.18	Картометрический метод	5.0	-
8987	-	-	480388.98	1339617.75	Картометрический метод	5.0	-
8988	-	-	480410.96	1339649.93	Картометрический метод	5.0	-
8989	-	-	480402.77	1339662.17	Картометрический метод	5.0	-
8990	-	-	480401.60	1339661.39	Картометрический метод	5.0	-
8991	-	-	480389.88	1339679.64	Картометрический метод	5.0	-
8992	-	-	480379.01	1339697.08	Картометрический метод	5.0	-
8993	-	-	480367.98	1339716.04	Картометрический метод	5.0	-
8974	-	-	480356.10	1339734.87	Картометрический метод	5.0	-
8994	-	-	480933.80	1340050.13	Картометрический метод	5.0	-
8995	-	-	480915.74	1340038.03	Картометрический метод	5.0	-
8996	-	-	480895.05	1340024.24	Картометрический метод	5.0	-
8997	-	-	480875.29	1340012.86	Картометрический метод	5.0	-
8998	-	-	480854.32	1339996.24	Картометрический метод	5.0	-
8999	-	-	480852.01	1339999.25	Картометрический метод	5.0	-
9000	-	-	480831.69	1339987.16	Картометрический метод	5.0	-
9001	-	-	480833.19	1339985.07	Картометрический метод	5.0	-
9002	-	-	480812.24	1339973.62	Картометрический метод	5.0	-
9003	-	-	480786.74	1339960.79	Картометрический метод	5.0	-
9004	-	-	480768.38	1339949.35	Картометрический метод	5.0	-
9005	-	-	480749.78	1339938.21	Картометрический метод	5.0	-
9006	-	-	480751.22	1339935.70	Картометрический метод	5.0	-
9007	-	-	480728.51	1339926.01	Картометрический метод	5.0	-

2. Сведения о характерных точках границ объекта

Обозначение характерных точек границ	Существующие координаты, м		Измененные (уточненные) координаты, м		Метод определения координат характерной точки	Средняя квадратическая погрешность положения характерной точки (Mt), м	Описание обозначения точки на местности (при наличии)
	X	Y	X	Y			
1	2	3	4	5	6	7	8
9008	-	-	480708.83	1339912.92	Картометрический метод	5.0	-
9009	-	-	480721.98	1339894.92	Картометрический метод	5.0	-
9010	-	-	480731.63	1339890.82	Картометрический метод	5.0	-
9011	-	-	480746.93	1339899.19	Картометрический метод	5.0	-
9012	-	-	480765.71	1339910.42	Картометрический метод	5.0	-
9013	-	-	480785.43	1339923.21	Картометрический метод	5.0	-
9014	-	-	480803.20	1339935.22	Картометрический метод	5.0	-
9015	-	-	480805.54	1339939.62	Картометрический метод	5.0	-
9016	-	-	480825.46	1339950.11	Картометрический метод	5.0	-
9017	-	-	480850.22	1339962.60	Картометрический метод	5.0	-
9018	-	-	480871.92	1339973.60	Картометрический метод	5.0	-
9019	-	-	480871.64	1339973.96	Картометрический метод	5.0	-
9020	-	-	480894.81	1339985.81	Картометрический метод	5.0	-
9021	-	-	480916.81	1339997.39	Картометрический метод	5.0	-
9022	-	-	480933.38	1340006.73	Картометрический метод	5.0	-
9023	-	-	480934.74	1340007.65	Картометрический метод	5.0	-
9024	-	-	480950.73	1340017.54	Картометрический метод	5.0	-
9025	-	-	480951.50	1340018.96	Картометрический метод	5.0	-
8994	-	-	480933.80	1340050.13	Картометрический метод	5.0	-
9026	-	-	496139.01	1339355.66	Картометрический метод	5.0	-
9027	-	-	496116.49	1339351.32	Картометрический метод	5.0	-
9028	-	-	496085.89	1339345.12	Картометрический метод	5.0	-
9029	-	-	496056.87	1339339.12	Картометрический метод	5.0	-
9030	-	-	496035.07	1339334.73	Картометрический метод	5.0	-
9031	-	-	496031.70	1339329.66	Картометрический метод	5.0	-

2. Сведения о характерных точках границ объекта							
Обозначение характерных точек границ	**Существующие координаты, м**		**Измененные (уточненные) координаты, м**		**Метод определения координат характерной точки**	**Средняя квадратическая погрешность положения характерной точки (Mt), м**	**Описание обозначения точки на местности (при наличии)**
	X	**Y**	**X**	**Y**			
1	**2**	**3**	**4**	**5**	**6**	**7**	**8**
9032	-	-	496046.03	1339291.45	Картометрический метод	5.0	-
9033	-	-	496061.18	1339251.04	Картометрический метод	5.0	-
9034	-	-	496073.98	1339216.90	Картометрический метод	5.0	-
9035	-	-	496080.31	1339214.02	Картометрический метод	5.0	-
9036	-	-	496099.48	1339220.09	Картометрический метод	5.0	-
9037	-	-	496118.95	1339226.26	Картометрический метод	5.0	-
9038	-	-	496121.80	1339231.78	Картометрический метод	5.0	-
9039	-	-	496108.91	1339266.16	Картометрический метод	5.0	-
9040	-	-	496114.69	1339267.99	Картометрический метод	5.0	-
9041	-	-	496120.36	1339269.79	Картометрический метод	5.0	-
9042	-	-	496133.07	1339235.90	Картометрический метод	5.0	-
9043	-	-	496139.28	1339232.70	Картометрический метод	5.0	-
9044	-	-	496158.67	1339238.83	Картометрический метод	5.0	-
9045	-	-	496180.98	1339245.90	Картометрический метод	5.0	-
9046	-	-	496183.10	1339250.57	Картометрический метод	5.0	-
9047	-	-	496170.01	1339285.51	Картометрический метод	5.0	-
9048	-	-	496156.34	1339322.04	Картометрический метод	5.0	-
9049	-	-	496145.31	1339351.47	Картометрический метод	5.0	-
9026	-	-	496139.01	1339355.66	Картометрический метод	5.0	-
9050	-	-	496286.20	1338978.30	Картометрический метод	5.0	-
9051	-	-	496250.74	1338964.19	Картометрический метод	5.0	-
9052	-	-	496216.34	1338950.52	Картометрический метод	5.0	-
9053	-	-	496228.39	1338927.00	Картометрический метод	5.0	-
9054	-	-	496241.57	1338901.28	Картометрический метод	5.0	-
9055	-	-	496254.90	1338875.25	Картометрический метод	5.0	-

2. Сведения о характерных точках границ объекта							
Обозначение характерных точек границ	**Существующие координаты, м**		**Измененные (уточненные) координаты, м**		**Метод определения координат характерной точки**	**Средняя квадратическая погрешность положения характерной точки (Mt), м**	**Описание обозначения точки на местности (при наличии)**
	X	**Y**	**X**	**Y**			
1	**2**	**3**	**4**	**5**	**6**	**7**	**8**
9056	-	-	496268.61	1338848.49	Картометрический метод	5.0	-
9057	-	-	496282.68	1338821.09	Картометрический метод	5.0	-
9058	-	-	496295.12	1338796.82	Картометрический метод	5.0	-
9059	-	-	496301.62	1338795.02	Картометрический метод	5.0	-
9060	-	-	496324.65	1338808.09	Картометрический метод	5.0	-
9061	-	-	496348.10	1338821.40	Картометрический метод	5.0	-
9062	-	-	496350.16	1338828.68	Картометрический метод	5.0	-
9063	-	-	496340.02	1338852.44	Картометрический метод	5.0	-
9064	-	-	496328.44	1338879.56	Картометрический метод	5.0	-
9065	-	-	496317.26	1338905.64	Картометрический метод	5.0	-
9066	-	-	496306.57	1338930.63	Картометрический метод	5.0	-
9067	-	-	496295.97	1338955.43	Картометрический метод	5.0	-
9050	-	-	496286.20	1338978.30	Картометрический метод	5.0	-
9068	-	-	496387.74	1339180.63	Картометрический метод	5.0	-
9069	-	-	496387.34	1339182.57	Картометрический метод	5.0	-
9070	-	-	496386.81	1339185.09	Картометрический метод	5.0	-
9071	-	-	496386.67	1339185.71	Картометрический метод	5.0	-
9072	-	-	496382.40	1339184.16	Картометрический метод	5.0	-
9073	-	-	496374.80	1339221.92	Картометрический метод	5.0	-
9074	-	-	496373.60	1339227.88	Картометрический метод	5.0	-
9075	-	-	496368.94	1339243.51	Картометрический метод	5.0	-
9076	-	-	496363.29	1339256.23	Картометрический метод	5.0	-
9077	-	-	496362.50	1339258.00	Картометрический метод	5.0	-
9078	-	-	496353.85	1339272.69	Картометрический метод	5.0	-
9079	-	-	496342.53	1339286.90	Картометрический метод	5.0	-

2. Сведения о характерных точках границ объекта							
Обозначение характерных точек границ	**Существующие координаты, м**		**Измененные (уточненные) координаты, м**		**Метод определения координат характерной точки**	**Средняя квадратическая погрешность положения характерной точки (Mt), м**	**Описание обозначения точки на местности (при наличии)**
	X	**Y**	**X**	**Y**			
1	**2**	**3**	**4**	**5**	**6**	**7**	**8**
9080	-	-	496339.67	1339289.63	Картометрический метод	5.0	-
9081	-	-	496327.42	1339301.32	Картометрический метод	5.0	-
9082	-	-	496297.72	1339332.76	Картометрический метод	5.0	-
9083	-	-	496288.26	1339344.18	Картометрический метод	5.0	-
9084	-	-	496276.85	1339339.78	Картометрический метод	5.0	-
9085	-	-	496301.57	1339275.24	Картометрический метод	5.0	-
9086	-	-	496315.61	1339238.75	Картометрический метод	5.0	-
9087	-	-	496328.74	1339204.40	Картометрический метод	5.0	-
9088	-	-	496342.23	1339169.10	Картометрический метод	5.0	-
9089	-	-	496343.33	1339166.26	Картометрический метод	5.0	-
9090	-	-	496349.81	1339163.31	Картометрический метод	5.0	-
9091	-	-	496388.34	1339177.75	Картометрический метод	5.0	-
9068	-	-	496387.74	1339180.63	Картометрический метод	5.0	-
9092	-	-	495769.11	1341402.12	Картометрический метод	5.0	-
9093	-	-	495856.74	1341449.73	Картометрический метод	5.0	-
9094	-	-	495892.56	1341467.22	Картометрический метод	5.0	-
9095	-	-	495892.07	1341467.40	Картометрический метод	5.0	-
9096	-	-	495922.02	1341482.07	Картометрический метод	5.0	-
9097	-	-	495920.08	1341482.29	Картометрический метод	5.0	-
9098	-	-	495888.98	1341491.47	Картометрический метод	5.0	-
9099	-	-	495900.04	1341533.08	Картометрический метод	5.0	-
9100	-	-	495877.33	1341552.56	Картометрический метод	5.0	-
9101	-	-	495900.55	1341580.38	Картометрический метод	5.0	-
9102	-	-	495886.36	1341602.34	Картометрический метод	5.0	-
9103	-	-	495746.54	1341550.64	Картометрический метод	5.0	-

2. Сведения о характерных точках границ объекта

Обозначение характерных точек границ	Существующие координаты, м		Измененные (уточненные) координаты, м		Метод определения координат характерной точки	Средняя квадратическая погрешность положения характерной точки (Mt), м	Описание обозначения точки на местности (при наличии)
	X	Y	X	Y			
1	2	3	4	5	6	7	8
9104	-	-	495746.64	1341550.38	Картометрический метод	5.0	-
9105	-	-	495739.53	1341547.75	Картометрический метод	5.0	-
9106	-	-	495740.98	1341537.23	Картометрический метод	5.0	-
9107	-	-	495748.70	1341499.77	Картометрический метод	5.0	-
9108	-	-	495757.94	1341454.98	Картометрический метод	5.0	-
9109	-	-	495758.56	1341451.95	Картометрический метод	5.0	-
9110	-	-	495768.79	1341402.37	Картометрический метод	5.0	-
9092	-	-	495769.11	1341402.12	Картометрический метод	5.0	-
9111	-	-	476156.62	1338170.06	Картометрический метод	5.0	-
9112	-	-	476131.29	1338154.00	Картометрический метод	5.0	-
9113	-	-	476106.00	1338137.97	Картометрический метод	5.0	-
9114	-	-	476119.50	1338116.13	Картометрический метод	5.0	-
9115	-	-	476130.59	1338098.11	Картометрический метод	5.0	-
9116	-	-	476141.23	1338081.17	Картометрический метод	5.0	-
9117	-	-	476150.58	1338066.72	Картометрический метод	5.0	-
9118	-	-	476161.21	1338049.78	Картометрический метод	5.0	-
9119	-	-	476171.84	1338032.85	Картометрический метод	5.0	-
9120	-	-	476182.48	1338015.91	Картометрический метод	5.0	-
9121	-	-	476193.57	1337998.50	Картометрический метод	5.0	-
9122	-	-	476204.01	1337981.33	Картометрический метод	5.0	-
9123	-	-	476214.91	1337964.00	Картометрический метод	5.0	-
9124	-	-	476225.29	1337947.46	Картометрический метод	5.0	-
9125	-	-	476235.69	1337931.23	Картометрический метод	5.0	-
9126	-	-	476246.35	1337914.61	Картометрический метод	5.0	-
9127	-	-	476292.74	1337953.18	Картометрический метод	5.0	-

2. Сведения о характерных точках границ объекта

Обозначение характерных точек границ	Существующие координаты, м		Измененные (уточненные) координаты, м		Метод определения координат характерной точки	Средняя квадратическая погрешность положения характерной точки (Mt), м	Описание обозначения точки на местности (при наличии)
	X	Y	X	Y			
1	2	3	4	5	6	7	8
9128	-	-	476287.13	1337962.12	Картометрический метод	5.0	-
9129	-	-	476276.49	1337979.06	Картометрический метод	5.0	-
9130	-	-	476265.84	1337995.99	Картометрический метод	5.0	-
9131	-	-	476255.20	1338012.93	Картометрический метод	5.0	-
9132	-	-	476243.75	1338031.17	Картометрический метод	5.0	-
9133	-	-	476233.24	1338047.87	Картометрический метод	5.0	-
9134	-	-	476222.72	1338064.65	Картометрический метод	5.0	-
9135	-	-	476212.03	1338081.31	Картометрический метод	5.0	-
9136	-	-	476201.60	1338098.26	Картометрический метод	5.0	-
9137	-	-	476191.17	1338115.09	Картометрический метод	5.0	-
9138	-	-	476180.55	1338131.75	Картометрический метод	5.0	-
9139	-	-	476170.05	1338148.79	Картометрический метод	5.0	-
9111	-	-	476156.62	1338170.06	Картометрический метод	5.0	-
9140	-	-	482835.28	1329242.51	Картометрический метод	5.0	-
9141	-	-	482805.18	1329240.97	Картометрический метод	5.0	-
9142	-	-	482808.45	1329232.10	Картометрический метод	5.0	-
9143	-	-	482791.99	1329222.37	Картометрический метод	5.0	-
9144	-	-	482799.33	1329209.79	Картометрический метод	5.0	-
9145	-	-	482810.92	1329189.95	Картометрический метод	5.0	-
9146	-	-	482826.55	1329169.37	Картометрический метод	5.0	-
9147	-	-	482843.17	1329147.49	Картометрический метод	5.0	-
9148	-	-	482854.16	1329132.96	Картометрический метод	5.0	-
9149	-	-	482870.45	1329119.46	Картометрический метод	5.0	-
9150	-	-	482887.59	1329109.86	Картометрический метод	5.0	-
9151	-	-	482907.26	1329098.74	Картометрический метод	5.0	-

2. Сведения о характерных точках границ объекта

Обозначение характерных точек границ	Существующие координаты, м		Измененные (уточненные) координаты, м		Метод определения координат характерной точки	Средняя квадратическая погрешность положения характерной точки (Mt), м	Описание обозначения точки на местности (при наличии)
	X	Y	X	Y			
1	2	3	4	5	6	7	8
9152	-	-	482927.45	1329087.55	Картометрический метод	5.0	-
9153	-	-	482944.84	1329077.25	Картометрический метод	5.0	-
9154	-	-	482967.85	1329063.79	Картометрический метод	5.0	-
9155	-	-	482988.34	1329051.73	Картометрический метод	5.0	-
9156	-	-	483010.20	1329038.94	Картометрический метод	5.0	-
9157	-	-	483027.42	1329028.81	Картометрический метод	5.0	-
9158	-	-	483038.72	1329020.23	Картометрический метод	5.0	-
9159	-	-	483043.56	1329027.87	Картометрический метод	5.0	-
9160	-	-	483050.26	1329024.85	Картометрический метод	5.0	-
9161	-	-	483058.70	1329045.77	Картометрический метод	5.0	-
9162	-	-	483041.01	1329055.48	Картометрический метод	5.0	-
9163	-	-	483025.71	1329066.85	Картометрический метод	5.0	-
9164	-	-	483003.48	1329080.00	Картометрический метод	5.0	-
9165	-	-	482984.50	1329092.75	Картометрический метод	5.0	-
9166	-	-	482963.98	1329106.56	Картометрический метод	5.0	-
9167	-	-	482945.79	1329118.81	Картометрический метод	5.0	-
9168	-	-	482928.76	1329130.70	Картометрический метод	5.0	-
9169	-	-	482911.33	1329143.02	Картометрический метод	5.0	-
9170	-	-	482896.16	1329155.05	Картометрический метод	5.0	-
9171	-	-	482883.51	1329168.09	Картометрический метод	5.0	-
9172	-	-	482872.22	1329181.74	Картометрический метод	5.0	-
9173	-	-	482862.38	1329198.76	Картометрический метод	5.0	-
9174	-	-	482853.83	1329217.26	Картометрический метод	5.0	-
9175	-	-	482843.36	1329235.48	Картометрический метод	5.0	-
9176	-	-	482840.59	1329240.02	Картометрический метод	5.0	-

2. Сведения о характерных точках границ объекта

Обозначение характерных точек границ	Существующие координаты, м		Измененные (уточненные) координаты, м		Метод определения координат характерной точки	Средняя квадратическая погрешность положения характерной точки (Mt), м	Описание обозначения точки на местности (при наличии)
	X	Y	X	Y			
1	2	3	4	5	6	7	8
9140	-	-	482835.28	1329242.51	Картометрический метод	5.0	-
9177	-	-	483090.99	1328991.49	Картометрический метод	5.0	-
9178	-	-	483091.88	1328993.64	Картометрический метод	5.0	-
9179	-	-	483129.55	1329083.37	Картометрический метод	5.0	-
9180	-	-	483136.66	1329090.86	Картометрический метод	5.0	-
9181	-	-	483139.26	1329097.53	Картометрический метод	5.0	-
9182	-	-	483151.04	1329106.95	Картометрический метод	5.0	-
9183	-	-	483151.26	1329107.02	Картометрический метод	5.0	-
9184	-	-	483155.78	1329112.20	Картометрический метод	5.0	-
9185	-	-	483159.29	1329114.42	Картометрический метод	5.0	-
9186	-	-	483164.57	1329116.55	Картометрический метод	5.0	-
9187	-	-	483174.90	1329121.59	Картометрический метод	5.0	-
9188	-	-	483201.31	1329126.01	Картометрический метод	5.0	-
9189	-	-	483170.52	1329150.34	Картометрический метод	5.0	-
9190	-	-	483139.67	1329174.71	Картометрический метод	5.0	-
9191	-	-	483117.54	1329145.71	Картометрический метод	5.0	-
9192	-	-	483102.07	1329118.85	Картометрический метод	5.0	-
9193	-	-	483087.39	1329093.40	Картометрический метод	5.0	-
9194	-	-	483081.70	1329074.23	Картометрический метод	5.0	-
9195	-	-	483075.75	1329054.09	Картометрический метод	5.0	-
9196	-	-	483069.78	1329033.99	Картометрический метод	5.0	-
9197	-	-	483063.24	1329011.85	Картометрический метод	5.0	-
9198	-	-	483080.61	1329007.27	Картометрический метод	5.0	-
9199	-	-	483077.95	1328995.91	Картометрический метод	5.0	-
9177	-	-	483090.99	1328991.49	Картометрический метод	5.0	-

2. Сведения о характерных точках границ объекта

Обозначение характерных точек границ	Существующие координаты, м		Измененные (уточненные) координаты, м		Метод определения координат характерной точки	Средняя квадратическая погрешность положения характерной точки (Mt), м	Описание обозначения точки на местности (при наличии)
	X	Y	X	Y			
1	2	3	4	5	6	7	8
9200	-	-	481503.54	1330611.01	Картометрический метод	5.0	-
9201	-	-	481524.34	1330632.72	Картометрический метод	5.0	-
9202	-	-	481546.00	1330611.41	Картометрический метод	5.0	-
9203	-	-	481560.11	1330626.46	Картометрический метод	5.0	-
9204	-	-	481574.37	1330641.76	Картометрический метод	5.0	-
9205	-	-	481588.07	1330656.34	Картометрический метод	5.0	-
9206	-	-	481601.23	1330670.83	Картометрический метод	5.0	-
9207	-	-	481614.90	1330685.63	Картометрический метод	5.0	-
9208	-	-	481593.10	1330706.25	Картометрический метод	5.0	-
9209	-	-	481571.33	1330726.85	Картометрический метод	5.0	-
9210	-	-	481557.42	1330711.82	Картометрический метод	5.0	-
9211	-	-	481544.34	1330697.42	Картометрический метод	5.0	-
9212	-	-	481530.66	1330682.84	Картометрический метод	5.0	-
9213	-	-	481517.16	1330668.38	Картометрический метод	5.0	-
9214	-	-	481502.36	1330653.21	Картометрический метод	5.0	-
9215	-	-	481498.24	1330648.20	Картометрический метод	5.0	-
9216	-	-	481499.70	1330646.83	Картометрический метод	5.0	-
9217	-	-	481483.92	1330630.04	Картометрический метод	5.0	-
9200	-	-	481503.54	1330611.01	Картометрический метод	5.0	-
9218	-	-	480589.49	1339842.93	Картометрический метод	5.0	-
9219	-	-	480563.74	1339813.13	Картометрический метод	5.0	-
9220	-	-	480537.86	1339779.01	Картометрический метод	5.0	-
9221	-	-	480578.48	1339792.09	Картометрический метод	5.0	-
9222	-	-	480609.42	1339804.38	Картометрический метод	5.0	-
9223	-	-	480611.00	1339806.30	Картометрический метод	5.0	-

2. Сведения о характерных точках границ объекта							
Обозначение характерных точек границ	**Существующие координаты, м**		**Измененные (уточненные) координаты, м**		**Метод определения координат характерной точки**	**Средняя квадратическая погрешность положения характерной точки (Mt), м**	**Описание обозначения точки на местности (при наличии)**
	X	**Y**	**X**	**Y**			
1	**2**	**3**	**4**	**5**	**6**	**7**	**8**
9224	-	-	480610.40	1339807.28	Картометрический метод	5.0	-
9225	-	-	480609.67	1339807.64	Картометрический метод	5.0	-
9226	-	-	480601.60	1339822.81	Картометрический метод	5.0	-
9227	-	-	480602.88	1339823.57	Картометрический метод	5.0	-
9218	-	-	480589.49	1339842.93	Картометрический метод	5.0	-
9228	-	-	480945.40	1340121.77	Картометрический метод	5.0	-
9229	-	-	480917.80	1340102.04	Картометрический метод	5.0	-
9230	-	-	480926.70	1340085.61	Картометрический метод	5.0	-
9231	-	-	480937.30	1340063.44	Картометрический метод	5.0	-
9232	-	-	480953.45	1340073.93	Картометрический метод	5.0	-
9233	-	-	480953.25	1340087.74	Картометрический метод	5.0	-
9234	-	-	480961.26	1340092.21	Картометрический метод	5.0	-
9235	-	-	480955.78	1340102.21	Картометрический метод	5.0	-
9228	-	-	480945.40	1340121.77	Картометрический метод	5.0	-
9236	-	-	478777.16	1339061.92	Картометрический метод	5.0	-
9237	-	-	478762.25	1339009.05	Картометрический метод	5.0	-
9238	-	-	478768.60	1339004.48	Картометрический метод	5.0	-
9239	-	-	478777.54	1338998.90	Картометрический метод	5.0	-
9240	-	-	478784.59	1338995.25	Картометрический метод	5.0	-
9241	-	-	478808.20	1339048.99	Картометрический метод	5.0	-
9242	-	-	478788.34	1339057.71	Картометрический метод	5.0	-
9236	-	-	478777.16	1339061.92	Картометрический метод	5.0	-
9243	-	-	478851.43	1339029.04	Картометрический метод	5.0	-
9244	-	-	478833.81	1339016.33	Картометрический метод	5.0	-
9245	-	-	478811.73	1338981.67	Картометрический метод	5.0	-

2. Сведения о характерных точках границ объекта

Обозначение характерных точек границ	Существующие координаты, м		Измененные (уточненные) координаты, м		Метод определения координат характерной точки	Средняя квадратическая погрешность положения характерной точки (Mt), м	Описание обозначения точки на местности (при наличии)
	X	Y	X	Y			
1	2	3	4	5	6	7	8
9246	-	-	478816.56	1338980.86	Картометрический метод	5.0	-
9247	-	-	478824.85	1338980.86	Картометрический метод	5.0	-
9248	-	-	478824.93	1338980.86	Картометрический метод	5.0	-
9249	-	-	478827.63	1338982.95	Картометрический метод	5.0	-
9250	-	-	478831.05	1338985.62	Картометрический метод	5.0	-
9251	-	-	478831.77	1338986.18	Картометрический метод	5.0	-
9252	-	-	478836.34	1338993.83	Картометрический метод	5.0	-
9253	-	-	478836.67	1338994.59	Картометрический метод	5.0	-
9254	-	-	478840.91	1339004.47	Картометрический метод	5.0	-
9255	-	-	478844.87	1339009.10	Картометрический метод	5.0	-
9256	-	-	478845.47	1339009.80	Картометрический метод	5.0	-
9257	-	-	478848.26	1339012.07	Картометрический метод	5.0	-
9258	-	-	478848.78	1339012.50	Картометрический метод	5.0	-
9243	-	-	478851.43	1339029.04	Картометрический метод	5.0	-
9259	-	-	476742.21	1336589.55	Картометрический метод	5.0	-
9260	-	-	476720.99	1336567.18	Картометрический метод	5.0	-
9261	-	-	476700.35	1336545.41	Картометрический метод	5.0	-
9262	-	-	476714.50	1336531.28	Картометрический метод	5.0	-
9263	-	-	476729.03	1336516.61	Картометрический метод	5.0	-
9264	-	-	476750.44	1336537.82	Картометрический метод	5.0	-
9265	-	-	476771.74	1336558.92	Картометрический метод	5.0	-
9266	-	-	476757.67	1336573.11	Картометрический метод	5.0	-
9267	-	-	476736.30	1336551.89	Картометрический метод	5.0	-
9268	-	-	476735.14	1336553.05	Картометрический метод	5.0	-
9269	-	-	476755.61	1336576.10	Картометрический метод	5.0	-

2. Сведения о характерных точках границ объекта							
Обозначение характерных точек границ	**Существующие координаты, м**		**Измененные (уточненные) координаты, м**		**Метод определения координат характерной точки**	**Средняя квадратическая погрешность положения характерной точки (Mt), м**	**Описание обозначения точки на местности (при наличии)**
	X	**Y**	**X**	**Y**			
1	**2**	**3**	**4**	**5**	**6**	**7**	**8**
9259	-	-	476742.21	1336589.55	Картометрический метод	5.0	-
9270	-	-	476646.91	1336486.72	Картометрический метод	5.0	-
9271	-	-	476626.22	1336465.22	Картометрический метод	5.0	-
9272	-	-	476624.94	1336466.56	Картометрический метод	5.0	-
9273	-	-	476605.79	1336446.43	Картометрический метод	5.0	-
9274	-	-	476620.99	1336431.21	Картометрический метод	5.0	-
9275	-	-	476636.94	1336415.82	Картометрический метод	5.0	-
9276	-	-	476655.88	1336436.00	Картометрический метод	5.0	-
9277	-	-	476675.09	1336456.37	Картометрический метод	5.0	-
9278	-	-	476659.49	1336470.96	Картометрический метод	5.0	-
9279	-	-	476660.88	1336472.41	Картометрический метод	5.0	-
9270	-	-	476646.91	1336486.72	Картометрический метод	5.0	-
9280	-	-	474371.44	1338298.72	Картометрический метод	5.0	-
9281	-	-	474349.77	1338312.11	Картометрический метод	5.0	-
9282	-	-	474335.00	1338297.24	Картометрический метод	5.0	-
9283	-	-	474316.44	1338278.69	Картометрический метод	5.0	-
9284	-	-	474301.51	1338264.25	Картометрический метод	5.0	-
9285	-	-	474286.31	1338250.11	Картометрический метод	5.0	-
9286	-	-	474266.28	1338231.25	Картометрический метод	5.0	-
9287	-	-	474281.24	1338210.92	Картометрический метод	5.0	-
9288	-	-	474293.70	1338209.76	Картометрический метод	5.0	-
9289	-	-	474316.98	1338231.34	Картометрический метод	5.0	-
9290	-	-	474330.93	1338247.70	Картометрический метод	5.0	-
9291	-	-	474343.59	1338263.77	Картометрический метод	5.0	-
9292	-	-	474343.59	1338263.78	Картометрический метод	5.0	-

2. Сведения о характерных точках границ объекта							
Обозначение характерных точек границ	**Существующие координаты, м**		**Измененные (уточненные) координаты, м**		**Метод определения координат характерной точки**	**Средняя квадратическая погрешность положения характерной точки (Mt), м**	**Описание обозначения точки на местности (при наличии)**
	X	**Y**	**X**	**Y**			
1	**2**	**3**	**4**	**5**	**6**	**7**	**8**
9293	-	-	474358.28	1338282.26	Картометрический метод	5.0	-
9280	-	-	474371.44	1338298.72	Картометрический метод	5.0	-
9294	-	-	474441.43	1338119.82	Картометрический метод	5.0	-
9295	-	-	474455.67	1338130.81	Картометрический метод	5.0	-
9296	-	-	474460.15	1338134.71	Картометрический метод	5.0	-
9297	-	-	474464.63	1338138.61	Картометрический метод	5.0	-
9298	-	-	474470.40	1338143.64	Картометрический метод	5.0	-
9299	-	-	474470.83	1338143.25	Картометрический метод	5.0	-
9300	-	-	474486.23	1338154.78	Картометрический метод	5.0	-
9301	-	-	474485.79	1338155.32	Картометрический метод	5.0	-
9302	-	-	474476.58	1338163.58	Картометрический метод	5.0	-
9303	-	-	474458.73	1338185.86	Картометрический метод	5.0	-
9304	-	-	474444.36	1338208.69	Картометрический метод	5.0	-
9305	-	-	474424.27	1338192.56	Картометрический метод	5.0	-
9306	-	-	474424.27	1338192.55	Картометрический метод	5.0	-
9307	-	-	474407.89	1338179.31	Картометрический метод	5.0	-
9308	-	-	474388.64	1338163.70	Картометрический метод	5.0	-
9309	-	-	474388.37	1338163.48	Картометрический метод	5.0	-
9310	-	-	474386.99	1338164.92	Картометрический метод	5.0	-
9311	-	-	474378.31	1338157.15	Картометрический метод	5.0	-
9312	-	-	474438.21	1338118.83	Картометрический метод	5.0	-
9294	-	-	474441.43	1338119.82	Картометрический метод	5.0	-
9313	-	-	476872.90	1336666.57	Картометрический метод	5.0	-
9314	-	-	476851.31	1336643.72	Картометрический метод	5.0	-
9315	-	-	476831.00	1336622.24	Картометрический метод	5.0	-

2. Сведения о характерных точках границ объекта

Обозначение характерных точек границ	Существующие координаты, м		Измененные (уточненные) координаты, м		Метод определения координат характерной точки	Средняя квадратическая погрешность положения характерной точки (Mt), м	Описание обозначения точки на местности (при наличии)
	X	Y	X	Y			
1	2	3	4	5	6	7	8
9316	-	-	476845.02	1336607.53	Картометрический метод	5.0	-
9317	-	-	476858.60	1336592.80	Картометрический метод	5.0	-
9318	-	-	476873.14	1336578.65	Картометрический метод	5.0	-
9319	-	-	476893.24	1336600.24	Картометрический метод	5.0	-
9320	-	-	476915.11	1336623.24	Картометрический метод	5.0	-
9321	-	-	476901.86	1336635.78	Картометрический метод	5.0	-
9322	-	-	476887.55	1336650.99	Картометрический метод	5.0	-
9313	-	-	476872.90	1336666.57	Картометрический метод	5.0	-
9323	-	-	476736.24	1336396.49	Картометрический метод	5.0	-
9324	-	-	476715.72	1336374.01	Картометрический метод	5.0	-
9325	-	-	476694.48	1336352.36	Картометрический метод	5.0	-
9326	-	-	476709.52	1336337.27	Картометрический метод	5.0	-
9327	-	-	476723.72	1336323.57	Картометрический метод	5.0	-
9328	-	-	476738.60	1336308.46	Картометрический метод	5.0	-
9329	-	-	476757.99	1336330.31	Картометрический метод	5.0	-
9330	-	-	476779.47	1336351.79	Картометрический метод	5.0	-
9331	-	-	476763.98	1336367.57	Картометрический метод	5.0	-
9332	-	-	476749.59	1336382.23	Картометрический метод	5.0	-
9323	-	-	476736.24	1336396.49	Картометрический метод	5.0	-
9333	-	-	477161.28	1336575.86	Картометрический метод	5.0	-
9334	-	-	477178.74	1336585.62	Картометрический метод	5.0	-
9335	-	-	477196.20	1336595.38	Картометрический метод	5.0	-
9336	-	-	477213.66	1336605.14	Картометрический метод	5.0	-
9337	-	-	477231.12	1336614.90	Картометрический метод	5.0	-
9338	-	-	477248.58	1336624.66	Картометрический метод	5.0	-

2. Сведения о характерных точках границ объекта							
Обозначение характерных точек границ	**Существующие координаты, м**		**Измененные (уточненные) координаты, м**		**Метод определения координат характерной точки**	**Средняя квадратическая погрешность положения характерной точки (Mt), м**	**Описание обозначения точки на местности (при наличии)**
	X	**Y**	**X**	**Y**			
1	**2**	**3**	**4**	**5**	**6**	**7**	**8**
9339	-	-	477266.03	1336634.42	Картометрический метод	5.0	-
9340	-	-	477251.44	1336661.13	Картометрический метод	5.0	-
9341	-	-	477234.13	1336651.37	Картометрический метод	5.0	-
9342	-	-	477216.29	1336641.32	Картометрический метод	5.0	-
9343	-	-	477198.86	1336631.49	Картометрический метод	5.0	-
9344	-	-	477180.69	1336621.25	Картометрический метод	5.0	-
9345	-	-	477180.39	1336621.78	Картометрический метод	5.0	-
9346	-	-	477163.65	1336612.70	Картометрический метод	5.0	-
9347	-	-	477164.10	1336611.81	Картометрический метод	5.0	-
9348	-	-	477146.64	1336602.05	Картометрический метод	5.0	-
9333	-	-	477161.28	1336575.86	Картометрический метод	5.0	-
9349	-	-	477101.08	1336528.74	Картометрический метод	5.0	-
9350	-	-	477080.46	1336507.37	Картометрический метод	5.0	-
9351	-	-	477059.88	1336485.53	Картометрический метод	5.0	-
9352	-	-	477073.98	1336471.63	Картометрический метод	5.0	-
9353	-	-	477087.12	1336456.87	Картометрический метод	5.0	-
9354	-	-	477101.24	1336442.61	Картометрический метод	5.0	-
9355	-	-	477122.18	1336463.93	Картометрический метод	5.0	-
9356	-	-	477142.93	1336485.14	Картометрический метод	5.0	-
9357	-	-	477129.21	1336499.74	Картометрический метод	5.0	-
9358	-	-	477115.13	1336514.20	Картометрический метод	5.0	-
9349	-	-	477101.08	1336528.74	Картометрический метод	5.0	-
9359	-	-	479743.19	1338914.72	Картометрический метод	5.0	-
9360	-	-	479754.97	1338934.48	Картометрический метод	5.0	-
9361	-	-	479760.69	1338944.07	Картометрический метод	5.0	-

2. Сведения о характерных точках границ объекта							
Обозначение характерных точек границ	**Существующие координаты, м**		**Измененные (уточненные) координаты, м**		**Метод определения координат характерной точки**	**Средняя квадратическая погрешность положения характерной точки (Mt), м**	**Описание обозначения точки на местности (при наличии)**
	X	**Y**	**X**	**Y**			
1	**2**	**3**	**4**	**5**	**6**	**7**	**8**
9362	-	-	479762.38	1338959.97	Картометрический метод	5.0	-
9363	-	-	479765.34	1338987.72	Картометрический метод	5.0	-
9364	-	-	479767.66	1339009.61	Картометрический метод	5.0	-
9365	-	-	479764.70	1339022.77	Картометрический метод	5.0	-
9366	-	-	479758.39	1339050.82	Картометрический метод	5.0	-
9367	-	-	479752.46	1339077.41	Картометрический метод	5.0	-
9368	-	-	479748.87	1339079.68	Картометрический метод	5.0	-
9369	-	-	479729.12	1339075.33	Картометрический метод	5.0	-
9370	-	-	479730.66	1339068.52	Картометрический метод	5.0	-
9371	-	-	479726.33	1339067.55	Картометрический метод	5.0	-
9372	-	-	479722.86	1339066.76	Картометрический метод	5.0	-
9373	-	-	479721.32	1339073.61	Картометрический метод	5.0	-
9374	-	-	479700.91	1339069.11	Картометрический метод	5.0	-
9375	-	-	479698.42	1339065.31	Картометрический метод	5.0	-
9376	-	-	479700.81	1339053.39	Картометрический метод	5.0	-
9377	-	-	479703.61	1339039.49	Картометрический метод	5.0	-
9378	-	-	479709.13	1339011.85	Картометрический метод	5.0	-
9379	-	-	479713.31	1338990.78	Картометрический метод	5.0	-
9380	-	-	479705.37	1338989.13	Картометрический метод	5.0	-
9381	-	-	479696.07	1338971.19	Картометрический метод	5.0	-
9382	-	-	479684.74	1338949.34	Картометрический метод	5.0	-
9383	-	-	479713.11	1338932.54	Картометрический метод	5.0	-
9359	-	-	479743.19	1338914.72	Картометрический метод	5.0	-
9384	-	-	476963.92	1336670.04	Картометрический метод	5.0	-
9385	-	-	476942.56	1336649.49	Картометрический метод	5.0	-

2. Сведения о характерных точках границ объекта

Обозначение характерных точек границ	Существующие координаты, м		Измененные (уточненные) координаты, м		Метод определения координат характерной точки	Средняя квадратическая погрешность положения характерной точки (Mt), м	Описание обозначения точки на местности (при наличии)
	X	Y	X	Y			
1	2	3	4	5	6	7	8
9386	-	-	476921.35	1336628.27	Картометрический метод	5.0	-
9387	-	-	476935.63	1336614.14	Картометрический метод	5.0	-
9388	-	-	476950.04	1336599.32	Картометрический метод	5.0	-
9389	-	-	476964.12	1336585.27	Картометрический метод	5.0	-
9390	-	-	476979.27	1336570.17	Картометрический метод	5.0	-
9391	-	-	476999.94	1336591.12	Картометрический метод	5.0	-
9392	-	-	477020.40	1336611.86	Картометрический метод	5.0	-
9393	-	-	477005.63	1336627.34	Картометрический метод	5.0	-
9394	-	-	476991.91	1336641.72	Картометрический метод	5.0	-
9395	-	-	476978.00	1336655.68	Картометрический метод	5.0	-
9384	-	-	476963.92	1336670.04	Картометрический метод	5.0	-
9396	-	-	475944.76	1338197.24	Картометрический метод	5.0	-
9397	-	-	475941.42	1338177.52	Картометрический метод	5.0	-
9398	-	-	475938.07	1338157.80	Картометрический метод	5.0	-
9399	-	-	475934.72	1338138.09	Картометрический метод	5.0	-
9400	-	-	475931.38	1338118.37	Картометрический метод	5.0	-
9401	-	-	475928.03	1338098.65	Картометрический метод	5.0	-
9402	-	-	475924.68	1338078.93	Картометрический метод	5.0	-
9403	-	-	475921.85	1338059.13	Картометрический метод	5.0	-
9404	-	-	475917.53	1338028.87	Картометрический метод	5.0	-
9405	-	-	475949.46	1338043.91	Картометрический метод	5.0	-
9406	-	-	475982.28	1338059.39	Картометрический метод	5.0	-
9407	-	-	475983.84	1338068.90	Картометрический метод	5.0	-
9408	-	-	475987.18	1338088.61	Картометрический метод	5.0	-
9409	-	-	475990.53	1338108.33	Картометрический метод	5.0	-

2. Сведения о характерных точках границ объекта

Обозначение характерных точек границ	Существующие координаты, м		Измененные (уточненные) координаты, м		Метод определения координат характерной точки	Средняя квадратическая погрешность положения характерной точки (Mt), м	Описание обозначения точки на местности (при наличии)
	X	Y	X	Y			
1	2	3	4	5	6	7	8
9410	-	-	475993.88	1338128.05	Картометрический метод	5.0	-
9411	-	-	475997.22	1338147.77	Картометрический метод	5.0	-
9412	-	-	476000.57	1338167.49	Картометрический метод	5.0	-
9413	-	-	476004.23	1338189.09	Картометрический метод	5.0	-
9414	-	-	475974.58	1338193.72	Картометрический метод	5.0	-
9396	-	-	475944.76	1338197.24	Картометрический метод	5.0	-
9415	-	-	475806.39	1338211.37	Картометрический метод	5.0	-
9416	-	-	475803.05	1338191.41	Картометрический метод	5.0	-
9417	-	-	475799.71	1338171.69	Картометрический метод	5.0	-
9418	-	-	475796.36	1338151.97	Картометрический метод	5.0	-
9419	-	-	475793.01	1338132.25	Картометрический метод	5.0	-
9420	-	-	475789.67	1338112.54	Картометрический метод	5.0	-
9421	-	-	475786.32	1338092.79	Картометрический метод	5.0	-
9422	-	-	475782.97	1338073.04	Картометрический метод	5.0	-
9423	-	-	475779.62	1338053.32	Картометрический метод	5.0	-
9424	-	-	475776.28	1338033.60	Картометрический метод	5.0	-
9425	-	-	475772.93	1338013.88	Картометрический метод	5.0	-
9426	-	-	475769.57	1337994.17	Картометрический метод	5.0	-
9427	-	-	475766.20	1337974.27	Картометрический метод	5.0	-
9428	-	-	475798.60	1337985.91	Картометрический метод	5.0	-
9429	-	-	475827.47	1338004.63	Картометрический метод	5.0	-
9430	-	-	475832.08	1338003.85	Картометрический метод	5.0	-
9431	-	-	475835.43	1338023.56	Картометрический метод	5.0	-
9432	-	-	475838.77	1338043.28	Картометрический метод	5.0	-
9433	-	-	475843.78	1338072.86	Картометрический метод	5.0	-

2. Сведения о характерных точках границ объекта							
Обозначение характерных точек границ	**Существующие координаты, м**		**Измененные (уточненные) координаты, м**		**Метод определения координат характерной точки**	**Средняя квадратическая погрешность положения характерной точки (Mt), м**	**Описание обозначения точки на местности (при наличии)**
	X	**Y**	**X**	**Y**			
1	**2**	**3**	**4**	**5**	**6**	**7**	**8**
9434	-	-	475848.81	1338102.44	Картометрический метод	5.0	-
9435	-	-	475852.16	1338122.15	Картометрический метод	5.0	-
9436	-	-	475855.50	1338141.94	Картометрический метод	5.0	-
9437	-	-	475858.86	1338161.65	Картометрический метод	5.0	-
9438	-	-	475862.20	1338181.37	Картометрический метод	5.0	-
9439	-	-	475866.35	1338205.62	Картометрический метод	5.0	-
9440	-	-	475836.38	1338208.51	Картометрический метод	5.0	-
9415	-	-	475806.39	1338211.37	Картометрический метод	5.0	-
9441	-	-	482054.08	1330483.67	Картометрический метод	5.0	-
9442	-	-	482059.13	1330493.03	Картометрический метод	5.0	-
9443	-	-	482052.42	1330499.29	Картометрический метод	5.0	-
9444	-	-	482047.40	1330489.99	Картометрический метод	5.0	-
9441	-	-	482054.08	1330483.67	Картометрический метод	5.0	-
9445	-	-	481905.72	1330482.37	Картометрический метод	5.0	-
9446	-	-	481920.72	1330498.23	Картометрический метод	5.0	-
9447	-	-	481935.22	1330513.56	Картометрический метод	5.0	-
9448	-	-	481949.56	1330528.70	Картометрический метод	5.0	-
9449	-	-	481963.09	1330542.99	Картометрический метод	5.0	-
9450	-	-	481976.47	1330557.13	Картометрический метод	5.0	-
9451	-	-	481950.97	1330581.27	Картометрический метод	5.0	-
9452	-	-	481933.62	1330597.68	Картометрический метод	5.0	-
9453	-	-	481925.09	1330588.68	Картометрический метод	5.0	-
9454	-	-	481923.64	1330590.05	Картометрический метод	5.0	-
9455	-	-	481917.71	1330583.79	Картометрический метод	5.0	-
9456	-	-	481903.64	1330568.91	Картометрический метод	5.0	-

2. Сведения о характерных точках границ объекта

Обозначение характерных точек границ	Существующие координаты, м		Измененные (уточненные) координаты, м		Метод определения координат характерной точки	Средняя квадратическая погрешность положения характерной точки (Mt), м	Описание обозначения точки на местности (при наличии)
	X	Y	X	Y			
1	2	3	4	5	6	7	8
9457	-	-	481890.89	1330555.45	Картометрический метод	5.0	-
9458	-	-	481876.26	1330540.00	Картометрический метод	5.0	-
9459	-	-	481862.41	1330525.35	Картометрический метод	5.0	-
9460	-	-	481848.72	1330510.89	Картометрический метод	5.0	-
9461	-	-	481834.56	1330495.91	Картометрический метод	5.0	-
9462	-	-	481834.43	1330494.39	Картометрический метод	5.0	-
9463	-	-	481856.07	1330474.18	Картометрический метод	5.0	-
9464	-	-	481876.39	1330455.17	Картометрический метод	5.0	-
9465	-	-	481879.96	1330455.14	Картометрический метод	5.0	-
9445	-	-	481905.72	1330482.37	Картометрический метод	5.0	-
9466	-	-	481695.33	1330463.64	Картометрический метод	5.0	-
9467	-	-	481709.35	1330478.61	Картометрический метод	5.0	-
9468	-	-	481723.28	1330493.47	Картометрический метод	5.0	-
9469	-	-	481736.86	1330508.17	Картометрический метод	5.0	-
9470	-	-	481750.84	1330523.31	Картометрический метод	5.0	-
9471	-	-	481763.81	1330537.35	Картометрический метод	5.0	-
9472	-	-	481759.46	1330542.60	Картометрический метод	5.0	-
9473	-	-	481754.81	1330546.90	Картометрический метод	5.0	-
9474	-	-	481750.66	1330550.74	Картометрический метод	5.0	-
9475	-	-	481751.76	1330551.93	Картометрический метод	5.0	-
9476	-	-	481753.20	1330553.50	Картометрический метод	5.0	-
9477	-	-	481744.17	1330562.05	Картометрический метод	5.0	-
9478	-	-	481725.02	1330580.17	Картометрический метод	5.0	-
9479	-	-	481719.89	1330579.68	Картометрический метод	5.0	-
9480	-	-	481712.41	1330571.61	Картометрический метод	5.0	-

2. Сведения о характерных точках границ объекта

Обозначение характерных точек границ	Существующие координаты, м		Измененные (уточненные) координаты, м		Метод определения координат характерной точки	Средняя квадратическая погрешность положения характерной точки (Mt), м	Описание обозначения точки на местности (при наличии)
	X	Y	X	Y			
1	2	3	4	5	6	7	8
9481	-	-	481706.73	1330565.45	Картометрический метод	5.0	-
9482	-	-	481693.04	1330550.63	Картометрический метод	5.0	-
9483	-	-	481679.52	1330535.99	Картометрический метод	5.0	-
9484	-	-	481666.00	1330521.83	Картометрический метод	5.0	-
9485	-	-	481651.75	1330506.35	Картометрический метод	5.0	-
9486	-	-	481646.73	1330500.99	Картометрический метод	5.0	-
9487	-	-	481669.02	1330480.49	Картометрический метод	5.0	-
9488	-	-	481673.89	1330485.69	Картометрический метод	5.0	-
9466	-	-	481695.33	1330463.64	Картометрический метод	5.0	-
9489	-	-	496042.73	1339026.83	Картометрический метод	5.0	-
9490	-	-	496046.05	1339039.46	Картометрический метод	5.0	-
9491	-	-	496070.69	1339054.25	Картометрический метод	5.0	-
9492	-	-	496095.32	1339052.46	Картометрический метод	5.0	-
9493	-	-	496112.14	1339036.84	Картометрический метод	5.0	-
9494	-	-	496120.54	1339014.26	Картометрический метод	5.0	-
9495	-	-	496122.68	1338985.38	Картометрический метод	5.0	-
9496	-	-	496133.86	1338939.87	Картометрический метод	5.0	-
9497	-	-	496103.21	1338891.80	Картометрический метод	5.0	-
9498	-	-	496096.97	1338861.17	Картометрический метод	5.0	-
9499	-	-	496077.16	1338841.38	Картометрический метод	5.0	-
9500	-	-	496054.97	1338849.59	Картометрический метод	5.0	-
9501	-	-	496032.52	1338863.50	Картометрический метод	5.0	-
9502	-	-	496012.18	1338862.63	Картометрический метод	5.0	-
9503	-	-	496006.59	1338859.65	Картометрический метод	5.0	-
9504	-	-	496019.42	1338836.29	Картометрический метод	5.0	-

2. Сведения о характерных точках границ объекта

Обозначение характерных точек границ	Существующие координаты, м		Измененные (уточненные) координаты, м		Метод определения координат характерной точки	Средняя квадратическая погрешность положения характерной точки (Mt), м	Описание обозначения точки на местности (при наличии)
	X	Y	X	Y			
1	2	3	4	5	6	7	8
9505	-	-	496044.70	1338823.10	Картометрический метод	5.0	-
9506	-	-	496077.88	1338805.78	Картометрический метод	5.0	-
9507	-	-	496082.60	1338806.55	Картометрический метод	5.0	-
9508	-	-	496094.56	1338818.51	Картометрический метод	5.0	-
9509	-	-	496122.17	1338846.10	Картометрический метод	5.0	-
9510	-	-	496144.48	1338868.39	Картометрический метод	5.0	-
9511	-	-	496150.55	1338875.27	Картометрический метод	5.0	-
9512	-	-	496159.67	1338889.86	Картометрический метод	5.0	-
9513	-	-	496179.70	1338921.90	Картометрический метод	5.0	-
9514	-	-	496178.11	1338928.80	Картометрический метод	5.0	-
9515	-	-	496162.11	1338938.79	Картометрический метод	5.0	-
9516	-	-	496158.98	1338947.82	Картометрический метод	5.0	-
9517	-	-	496166.49	1338950.20	Картометрический метод	5.0	-
9518	-	-	496184.33	1338939.06	Картометрический метод	5.0	-
9519	-	-	496191.18	1338940.64	Картометрический метод	5.0	-
9520	-	-	496198.88	1338953.15	Картометрический метод	5.0	-
9521	-	-	496186.44	1338986.32	Картометрический метод	5.0	-
9522	-	-	496172.87	1339022.45	Картометрический метод	5.0	-
9523	-	-	496166.83	1339025.20	Картометрический метод	5.0	-
9524	-	-	496148.57	1339018.36	Картометрический метод	5.0	-
9525	-	-	496140.82	1339021.88	Картометрический метод	5.0	-
9526	-	-	496144.35	1339029.60	Картометрический метод	5.0	-
9527	-	-	496162.61	1339036.44	Картометрический метод	5.0	-
9528	-	-	496165.36	1339042.49	Картометрический метод	5.0	-
9529	-	-	496152.75	1339076.09	Картометрический метод	5.0	-

2. Сведения о характерных точках границ объекта

Обозначение характерных точек границ	Существующие координаты, м		Измененные (уточненные) координаты, м		Метод определения координат характерной точки	Средняя квадратическая погрешность положения характерной точки (Mt), м	Описание обозначения точки на местности (при наличии)
	X	Y	X	Y			
1	2	3	4	5	6	7	8
9530	-	-	496124.88	1339081.52	Картометрический метод	5.0	-
9531	-	-	496088.65	1339088.57	Картометрический метод	5.0	-
9532	-	-	496052.60	1339095.59	Картометрический метод	5.0	-
9533	-	-	496043.51	1339090.69	Картометрический метод	5.0	-
9534	-	-	496019.60	1339077.79	Картометрический метод	5.0	-
9489	-	-	496042.73	1339026.83	Картометрический метод	5.0	-
9535	-	-	496287.15	1338769.54	Картометрический метод	5.0	-
9536	-	-	496262.41	1338755.51	Картометрический метод	5.0	-
9537	-	-	496236.07	1338740.60	Картометрический метод	5.0	-
9538	-	-	496234.34	1338734.34	Картометрический метод	5.0	-
9539	-	-	496245.64	1338712.85	Картометрический метод	5.0	-
9540	-	-	496259.22	1338687.03	Картометрический метод	5.0	-
9541	-	-	496272.97	1338660.89	Картометрический метод	5.0	-
9542	-	-	496286.79	1338634.61	Картометрический метод	5.0	-
9543	-	-	496300.66	1338608.23	Картометрический метод	5.0	-
9544	-	-	496314.56	1338581.80	Картометрический метод	5.0	-
9545	-	-	496326.66	1338558.79	Картометрический метод	5.0	-
9546	-	-	496333.42	1338556.69	Картометрический метод	5.0	-
9547	-	-	496358.08	1338569.67	Картометрический метод	5.0	-
9548	-	-	496383.74	1338583.16	Картометрический метод	5.0	-
9549	-	-	496385.86	1338589.98	Картометрический метод	5.0	-
9550	-	-	496374.00	1338613.06	Картометрический метод	5.0	-
9551	-	-	496360.40	1338639.53	Картометрический метод	5.0	-
9552	-	-	496346.72	1338666.13	Картометрический метод	5.0	-
9553	-	-	496333.20	1338692.57	Картометрический метод	5.0	-

2. Сведения о характерных точках границ объекта

Обозначение характерных точек границ	Существующие координаты, м		Измененные (уточненные) координаты, м		Метод определения координат характерной точки	Средняя квадратическая погрешность положения характерной точки (Mt), м	Описание обозначения точки на местности (при наличии)
	X	Y	X	Y			
1	2	3	4	5	6	7	8
9554	-	-	496319.66	1338718.82	Картометрический метод	5.0	-
9555	-	-	496306.09	1338745.21	Картометрический метод	5.0	-
9556	-	-	496294.76	1338767.25	Картометрический метод	5.0	-
9535	-	-	496287.15	1338769.54	Картометрический метод	5.0	-
9557	-	-	470827.72	1342675.20	Картометрический метод	5.0	-
9558	-	-	470790.36	1342665.51	Картометрический метод	5.0	-
9559	-	-	470783.66	1342663.88	Картометрический метод	5.0	-
9560	-	-	470752.10	1342655.73	Картометрический метод	5.0	-
9561	-	-	470750.32	1342653.26	Картометрический метод	5.0	-
9562	-	-	470751.59	1342643.96	Картометрический метод	5.0	-
9563	-	-	470754.71	1342627.54	Картометрический метод	5.0	-
9564	-	-	470759.68	1342600.59	Картометрический метод	5.0	-
9565	-	-	470761.47	1342590.46	Картометрический метод	5.0	-
9566	-	-	470765.41	1342572.23	Картометрический метод	5.0	-
9567	-	-	470769.07	1342551.62	Картометрический метод	5.0	-
9568	-	-	470770.71	1342545.26	Картометрический метод	5.0	-
9569	-	-	470771.52	1342536.52	Картометрический метод	5.0	-
9570	-	-	470772.09	1342534.91	Картометрический метод	5.0	-
9571	-	-	470774.87	1342523.38	Картометрический метод	5.0	-
9572	-	-	470777.68	1342522.43	Картометрический метод	5.0	-
9573	-	-	470806.27	1342528.24	Картометрический метод	5.0	-
9574	-	-	470814.44	1342530.61	Картометрический метод	5.0	-
9575	-	-	470851.34	1342538.67	Картометрический метод	5.0	-
9576	-	-	470852.18	1342539.81	Картометрический метод	5.0	-
9577	-	-	470850.99	1342548.09	Картометрический метод	5.0	-

2. Сведения о характерных точках границ объекта

Обозначение характерных точек границ	Существующие координаты, м		Измененные (уточненные) координаты, м		Метод определения координат характерной точки	Средняя квадратическая погрешность положения характерной точки (Mt), м	Описание обозначения точки на местности (при наличии)
	X	Y	X	Y			
1	2	3	4	5	6	7	8
9578	-	-	470849.66	1342557.29	Картометрический метод	5.0	-
9579	-	-	470846.34	1342574.99	Картометрический метод	5.0	-
9580	-	-	470843.45	1342591.96	Картометрический метод	5.0	-
9581	-	-	470841.82	1342601.58	Картометрический метод	5.0	-
9582	-	-	470840.11	1342611.66	Картометрический метод	5.0	-
9583	-	-	470836.27	1342635.66	Картометрический метод	5.0	-
9584	-	-	470835.76	1342640.25	Картометрический метод	5.0	-
9585	-	-	470833.05	1342655.30	Картометрический метод	5.0	-
9586	-	-	470830.34	1342671.82	Картометрический метод	5.0	-
9557	-	-	470827.72	1342675.20	Картометрический метод	5.0	-
9587	-	-	484554.81	1337610.03	Картометрический метод	5.0	-
9588	-	-	484540.50	1337609.50	Картометрический метод	5.0	-
9589	-	-	484532.51	1337606.84	Картометрический метод	5.0	-
9590	-	-	484530.96	1337606.32	Картометрический метод	5.0	-
9591	-	-	484510.82	1337595.19	Картометрический метод	5.0	-
9592	-	-	484504.30	1337591.76	Картометрический метод	5.0	-
9593	-	-	484500.75	1337589.89	Картометрический метод	5.0	-
9594	-	-	484499.98	1337589.22	Картометрический метод	5.0	-
9595	-	-	484492.27	1337582.47	Картометрический метод	5.0	-
9596	-	-	484488.52	1337578.45	Картометрический метод	5.0	-
9597	-	-	484484.85	1337574.52	Картометрический метод	5.0	-
9598	-	-	484480.61	1337567.10	Картометрический метод	5.0	-
9599	-	-	484479.23	1337565.37	Картометрический метод	5.0	-
9600	-	-	484476.37	1337561.80	Картометрический метод	5.0	-
9601	-	-	484468.95	1337558.62	Картометрический метод	5.0	-

2. Сведения о характерных точках границ объекта

Обозначение характерных точек границ	Существующие координаты, м		Измененные (уточненные) координаты, м		Метод определения координат характерной точки	Средняя квадратическая погрешность положения характерной точки (Mt), м	Описание обозначения точки на местности (при наличии)
	X	Y	X	Y			
1	2	3	4	5	6	7	8
9602	-	-	484467.62	1337558.48	Картометрический метод	5.0	-
9603	-	-	484458.88	1337557.56	Картометрический метод	5.0	-
9604	-	-	484450.93	1337555.97	Картометрический метод	5.0	-
9605	-	-	484442.45	1337553.32	Картометрический метод	5.0	-
9606	-	-	484437.68	1337548.55	Картометрический метод	5.0	-
9607	-	-	484435.56	1337543.25	Картометрический метод	5.0	-
9608	-	-	484433.44	1337532.65	Картометрический метод	5.0	-
9609	-	-	484433.44	1337524.17	Картометрический метод	5.0	-
9610	-	-	484436.09	1337513.04	Картометрический метод	5.0	-
9611	-	-	484437.68	1337501.91	Картометрический метод	5.0	-
9612	-	-	484437.68	1337491.31	Картометрический метод	5.0	-
9613	-	-	484435.56	1337478.06	Картометрический метод	5.0	-
9614	-	-	484431.85	1337470.64	Картометрический метод	5.0	-
9615	-	-	484427.89	1337466.41	Картометрический метод	5.0	-
9616	-	-	484423.90	1337462.16	Картометрический метод	5.0	-
9617	-	-	484418.07	1337461.63	Картометрический метод	5.0	-
9618	-	-	484427.58	1337409.39	Картометрический метод	5.0	-
9619	-	-	484430.51	1337408.34	Картометрический метод	5.0	-
9620	-	-	484441.12	1337404.52	Картометрический метод	5.0	-
9621	-	-	484448.69	1337400.19	Картометрический метод	5.0	-
9622	-	-	484454.64	1337394.78	Картометрический метод	5.0	-
9623	-	-	484455.72	1337391.54	Картометрический метод	5.0	-
9624	-	-	484455.72	1337385.58	Картометрический метод	5.0	-
9625	-	-	484453.56	1337376.39	Картометрический метод	5.0	-
9626	-	-	484450.86	1337367.73	Картометрический метод	5.0	-

2. Сведения о характерных точках границ объекта

Обозначение характерных точек границ	Существующие координаты, м		Измененные (уточненные) координаты, м		Метод определения координат характерной точки	Средняя квадратическая погрешность положения характерной точки (Mt), м	Описание обозначения точки на местности (при наличии)
	X	Y	X	Y			
1	2	3	4	5	6	7	8
9627	-	-	484445.99	1337360.70	Картометрический метод	5.0	-
9628	-	-	484444.91	1337352.04	Картометрический метод	5.0	-
9629	-	-	484442.74	1337344.47	Картометрический метод	5.0	-
9630	-	-	484440.58	1337337.98	Картометрический метод	5.0	-
9631	-	-	484433.01	1337334.73	Картометрический метод	5.0	-
9632	-	-	484464.32	1337190.73	Картометрический метод	5.0	-
9633	-	-	484462.80	1337185.12	Картометрический метод	5.0	-
9634	-	-	484465.77	1337178.08	Картометрический метод	5.0	-
9635	-	-	484472.13	1337169.07	Картометрический метод	5.0	-
9636	-	-	484475.30	1337153.17	Картометрический метод	5.0	-
9637	-	-	484479.55	1337143.63	Картометрический метод	5.0	-
9638	-	-	484484.85	1337133.03	Картометрический метод	5.0	-
9639	-	-	484492.27	1337125.61	Картометрический метод	5.0	-
9640	-	-	484500.22	1337120.31	Картометрический метод	5.0	-
9641	-	-	484508.17	1337117.66	Картометрический метод	5.0	-
9642	-	-	484521.94	1337118.19	Картометрический метод	5.0	-
9643	-	-	484530.43	1337122.43	Картометрический метод	5.0	-
9644	-	-	484531.37	1337122.74	Картометрический метод	5.0	-
9645	-	-	484534.17	1337124.23	Картометрический метод	5.0	-
9646	-	-	484541.59	1337124.90	Картометрический метод	5.0	-
9647	-	-	484542.86	1337123.05	Картометрический метод	5.0	-
9648	-	-	484542.87	1337123.04	Картометрический метод	5.0	-
9649	-	-	484544.74	1337121.37	Картометрический метод	5.0	-
9650	-	-	484547.50	1337116.25	Картометрический метод	5.0	-
9651	-	-	484549.07	1337113.96	Картометрический метод	5.0	-

2. Сведения о характерных точках границ объекта

Обозначение характерных точек границ	Существующие координаты, м		Измененные (уточненные) координаты, м		Метод определения координат характерной точки	Средняя квадратическая погрешность положения характерной точки (Mt), м	Описание обозначения точки на местности (при наличии)
	X	Y	X	Y			
1	2	3	4	5	6	7	8
9652	-	-	484557.92	1337106.53	Картометрический метод	5.0	-
9653	-	-	484560.11	1337102.82	Картометрический метод	5.0	-
9654	-	-	484627.39	1337142.32	Картометрический метод	5.0	-
9655	-	-	484627.24	1337142.59	Картометрический метод	5.0	-
9656	-	-	484637.78	1337148.34	Картометрический метод	5.0	-
9657	-	-	484637.89	1337146.24	Картометрический метод	5.0	-
9658	-	-	484641.73	1337148.40	Картометрический метод	5.0	-
9659	-	-	484653.92	1337155.82	Картометрический метод	5.0	-
9660	-	-	484659.74	1337160.06	Картометрический метод	5.0	-
9661	-	-	484659.94	1337161.44	Картометрический метод	5.0	-
9662	-	-	484660.21	1337161.59	Картометрический метод	5.0	-
9663	-	-	484660.02	1337161.93	Картометрический метод	5.0	-
9664	-	-	484660.81	1337167.48	Картометрический метод	5.0	-
9665	-	-	484654.45	1337179.67	Картометрический метод	5.0	-
9666	-	-	484626.15	1337219.61	Картометрический метод	5.0	-
9667	-	-	484615.82	1337237.22	Картометрический метод	5.0	-
9668	-	-	484612.34	1337243.14	Картометрический метод	5.0	-
9669	-	-	484608.69	1337249.37	Картометрический метод	5.0	-
9670	-	-	484608.87	1337250.16	Картометрический метод	5.0	-
9671	-	-	484614.69	1337251.22	Картометрический метод	5.0	-
9672	-	-	484617.70	1337249.97	Картометрический метод	5.0	-
9673	-	-	484621.07	1337248.57	Картометрический метод	5.0	-
9674	-	-	484628.48	1337244.33	Картометрический метод	5.0	-
9675	-	-	484633.78	1337243.27	Картометрический метод	5.0	-
9676	-	-	484643.85	1337243.27	Картометрический метод	5.0	-

2. Сведения о характерных точках границ объекта

Обозначение характерных точек границ	Существующие координаты, м		Измененные (уточненные) координаты, м		Метод определения координат характерной точки	Средняя квадратическая погрешность положения характерной точки (Mt), м	Описание обозначения точки на местности (при наличии)
	X	Y	X	Y			
1	2	3	4	5	6	7	8
9677	-	-	484645.18	1337243.90	Картометрический метод	5.0	-
9678	-	-	484653.92	1337248.04	Картометрический метод	5.0	-
9679	-	-	484665.05	1337260.23	Картометрический метод	5.0	-
9680	-	-	484670.35	1337265.53	Картометрический метод	5.0	-
9681	-	-	484673.00	1337272.42	Картометрический метод	5.0	-
9682	-	-	484676.84	1337276.90	Картометрический метод	5.0	-
9683	-	-	484680.35	1337279.78	Картометрический метод	5.0	-
9684	-	-	484681.69	1337280.88	Картометрический метод	5.0	-
9685	-	-	484684.13	1337281.96	Картометрический метод	5.0	-
9686	-	-	484704.80	1337299.45	Картометрический метод	5.0	-
9687	-	-	484705.57	1337300.47	Картометрический метод	5.0	-
9688	-	-	484712.57	1337306.22	Картометрический метод	5.0	-
9689	-	-	484719.57	1337311.96	Картометрический метод	5.0	-
9690	-	-	484730.99	1337310.08	Картометрический метод	5.0	-
9691	-	-	484742.41	1337308.21	Картометрический метод	5.0	-
9692	-	-	484747.50	1337310.27	Картометрический метод	5.0	-
9693	-	-	484750.38	1337310.05	Картометрический метод	5.0	-
9694	-	-	484751.33	1337310.05	Картометрический метод	5.0	-
9695	-	-	484756.73	1337310.05	Картометрический метод	5.0	-
9696	-	-	484763.10	1337312.17	Картометрический метод	5.0	-
9697	-	-	484771.05	1337315.88	Картометрический метод	5.0	-
9698	-	-	484777.00	1337322.22	Картометрический метод	5.0	-
9699	-	-	484784.18	1337325.13	Картометрический метод	5.0	-
9700	-	-	484795.94	1337345.06	Картометрический метод	5.0	-
9701	-	-	484812.83	1337369.00	Картометрический метод	5.0	-

2. Сведения о характерных точках границ объекта							
Обозначение характерных точек границ	**Существующие координаты, м**		**Измененные (уточненные) координаты, м**		**Метод определения координат характерной точки**	**Средняя квадратическая погрешность положения характерной точки (Mt), м**	**Описание обозначения точки на местности (при наличии)**
	X	**Y**	**X**	**Y**			
1	**2**	**3**	**4**	**5**	**6**	**7**	**8**
9702	-	-	484828.82	1337391.67	Картометрический метод	5.0	-
9703	-	-	484835.41	1337402.17	Картометрический метод	5.0	-
9704	-	-	484841.64	1337412.10	Картометрический метод	5.0	-
9705	-	-	484845.78	1337418.70	Картометрический метод	5.0	-
9706	-	-	484850.55	1337431.42	Картометрический метод	5.0	-
9707	-	-	484852.15	1337439.90	Картометрический метод	5.0	-
9708	-	-	484850.55	1337446.79	Картометрический метод	5.0	-
9709	-	-	484846.31	1337451.03	Картометрический метод	5.0	-
9710	-	-	484836.24	1337458.45	Картометрический метод	5.0	-
9711	-	-	484822.99	1337464.28	Картометрический метод	5.0	-
9712	-	-	484803.38	1337474.35	Картометрический метод	5.0	-
9713	-	-	484786.95	1337477.53	Картометрический метод	5.0	-
9714	-	-	484781.12	1337480.18	Картометрический метод	5.0	-
9715	-	-	484782.71	1337491.84	Картометрический метод	5.0	-
9716	-	-	484731.11	1337511.36	Картометрический метод	5.0	-
9717	-	-	484608.33	1337584.06	Картометрический метод	5.0	-
9718	-	-	484595.09	1337594.13	Картометрический метод	5.0	-
9719	-	-	484581.31	1337602.61	Картометрический метод	5.0	-
9720	-	-	484568.59	1337606.85	Картометрический метод	5.0	-
9587	-	-	484554.81	1337610.03	Картометрический метод	5.0	-
9721	-	-	495913.15	1340876.53	Картометрический метод	5.0	-
9722	-	-	495858.72	1340872.27	Картометрический метод	5.0	-
9723	-	-	495868.19	1340829.83	Картометрический метод	5.0	-
9724	-	-	495872.62	1340818.55	Картометрический метод	5.0	-
9725	-	-	495877.91	1340805.13	Картометрический метод	5.0	-

2. Сведения о характерных точках границ объекта

Обозначение характерных точек границ	Существующие координаты, м		Измененные (уточненные) координаты, м		Метод определения координат характерной точки	Средняя квадратическая погрешность положения характерной точки (Mt), м	Описание обозначения точки на местности (при наличии)
	X	Y	X	Y			
1	2	3	4	5	6	7	8
9726	-	-	495887.31	1340763.75	Картометрический метод	5.0	-
9727	-	-	495935.77	1340770.56	Картометрический метод	5.0	-
9728	-	-	495923.68	1340827.35	Картометрический метод	5.0	-
9721	-	-	495913.15	1340876.53	Картометрический метод	5.0	-
9729	-	-	470634.31	1343206.49	Картометрический метод	5.0	-
9730	-	-	470637.48	1343208.50	Картометрический метод	5.0	-
9731	-	-	470652.77	1343218.68	Картометрический метод	5.0	-
9732	-	-	470658.10	1343222.23	Картометрический метод	5.0	-
9733	-	-	470679.54	1343236.64	Картометрический метод	5.0	-
9734	-	-	470692.23	1343220.23	Картометрический метод	5.0	-
9735	-	-	470710.56	1343225.53	Картометрический метод	5.0	-
9736	-	-	470713.47	1343216.05	Картометрический метод	5.0	-
9737	-	-	470726.11	1343221.34	Картометрический метод	5.0	-
9738	-	-	470841.57	1343270.20	Картометрический метод	5.0	-
9739	-	-	470860.87	1343229.05	Картометрический метод	5.0	-
9740	-	-	470854.66	1343254.04	Картометрический метод	5.0	-
9741	-	-	470876.89	1343262.28	Картометрический метод	5.0	-
9742	-	-	470889.98	1343217.35	Картометрический метод	5.0	-
9743	-	-	470912.61	1343222.03	Картометрический метод	5.0	-
9744	-	-	470944.79	1343233.31	Картометрический метод	5.0	-
9745	-	-	470978.23	1343264.53	Картометрический метод	5.0	-
9746	-	-	471038.50	1343323.48	Картометрический метод	5.0	-
9747	-	-	471063.70	1343346.44	Картометрический метод	5.0	-
9748	-	-	471058.95	1343352.29	Картометрический метод	5.0	-
9749	-	-	471032.80	1343384.04	Картометрический метод	5.0	-

2. Сведения о характерных точках границ объекта

Обозначение характерных точек границ	Существующие координаты, м		Измененные (уточненные) координаты, м		Метод определения координат характерной точки	Средняя квадратическая погрешность положения характерной точки (Mt), м	Описание обозначения точки на местности (при наличии)
	X	Y	X	Y			
1	2	3	4	5	6	7	8
9750	-	-	471026.10	1343391.85	Картометрический метод	5.0	-
9751	-	-	471007.00	1343415.22	Картометрический метод	5.0	-
9752	-	-	470990.85	1343434.26	Картометрический метод	5.0	-
9753	-	-	470988.68	1343437.29	Картометрический метод	5.0	-
9754	-	-	470988.07	1343438.14	Картометрический метод	5.0	-
9755	-	-	470965.33	1343468.66	Картометрический метод	5.0	-
9756	-	-	470942.76	1343493.22	Картометрический метод	5.0	-
9757	-	-	470940.77	1343495.25	Картометрический метод	5.0	-
9758	-	-	470939.38	1343496.66	Картометрический метод	5.0	-
9759	-	-	470914.39	1343523.59	Картометрический метод	5.0	-
9760	-	-	470914.15	1343524.08	Картометрический метод	5.0	-
9761	-	-	470880.77	1343557.54	Картометрический метод	5.0	-
9762	-	-	470884.69	1343561.79	Картометрический метод	5.0	-
9763	-	-	470890.82	1343562.63	Картометрический метод	5.0	-
9764	-	-	470891.27	1343564.39	Картометрический метод	5.0	-
9765	-	-	470882.77	1343572.30	Картометрический метод	5.0	-
9766	-	-	470896.67	1343586.35	Картометрический метод	5.0	-
9767	-	-	470899.34	1343589.15	Картометрический метод	5.0	-
9768	-	-	470916.87	1343567.37	Картометрический метод	5.0	-
9769	-	-	470925.63	1343581.75	Картометрический метод	5.0	-
9770	-	-	470929.47	1343586.57	Картометрический метод	5.0	-
9771	-	-	470948.23	1343576.53	Картометрический метод	5.0	-
9772	-	-	470946.07	1343570.12	Картометрический метод	5.0	-
9773	-	-	470983.01	1343575.14	Картометрический метод	5.0	-
9774	-	-	470982.64	1343576.87	Картометрический метод	5.0	-

2. Сведения о характерных точках границ объекта							
Обозначение характерных точек границ	**Существующие координаты, м**		**Измененные (уточненные) координаты, м**		**Метод определения координат характерной точки**	**Средняя квадратическая погрешность положения характерной точки (Mt), м**	**Описание обозначения точки на местности (при наличии)**
	X	**Y**	**X**	**Y**			
1	**2**	**3**	**4**	**5**	**6**	**7**	**8**
9775	-	-	470965.52	1343590.08	Картометрический метод	5.0	-
9776	-	-	470974.04	1343605.03	Картометрический метод	5.0	-
9777	-	-	470998.36	1343587.90	Картометрический метод	5.0	-
9778	-	-	470999.39	1343577.36	Картометрический метод	5.0	-
9779	-	-	471025.41	1343580.89	Картометрический метод	5.0	-
9780	-	-	471013.17	1343611.42	Картометрический метод	5.0	-
9781	-	-	471010.30	1343606.23	Картометрический метод	5.0	-
9782	-	-	471008.67	1343603.90	Картометрический метод	5.0	-
9783	-	-	470983.61	1343621.57	Картометрический метод	5.0	-
9784	-	-	470991.82	1343639.48	Картометрический метод	5.0	-
9785	-	-	470997.40	1343650.69	Картометрический метод	5.0	-
9786	-	-	470995.57	1343655.26	Картометрический метод	5.0	-
9787	-	-	470999.01	1343663.09	Картометрический метод	5.0	-
9788	-	-	471006.15	1343679.33	Картометрический метод	5.0	-
9789	-	-	471005.28	1343680.72	Картометрический метод	5.0	-
9790	-	-	470987.90	1343693.49	Картометрический метод	5.0	-
9791	-	-	471002.28	1343715.09	Картометрический метод	5.0	-
9792	-	-	470991.34	1343724.08	Картометрический метод	5.0	-
9793	-	-	470980.46	1343707.27	Картометрический метод	5.0	-
9794	-	-	470975.75	1343702.90	Картометрический метод	5.0	-
9795	-	-	470987.81	1343693.56	Картометрический метод	5.0	-
9796	-	-	470974.64	1343668.19	Картометрический метод	5.0	-
9797	-	-	470965.59	1343673.13	Картометрический метод	5.0	-
9798	-	-	470956.42	1343677.88	Картометрический метод	5.0	-
9799	-	-	470954.02	1343675.54	Картометрический метод	5.0	-

2. Сведения о характерных точках границ объекта							
Обозначение характерных точек границ	**Существующие координаты, м**		**Измененные (уточненные) координаты, м**		**Метод определения координат характерной точки**	**Средняя квадратическая погрешность положения характерной точки (Mt), м**	**Описание обозначения точки на местности (при наличии)**
	X	**Y**	**X**	**Y**			
1	**2**	**3**	**4**	**5**	**6**	**7**	**8**
9800	-	-	470952.44	1343674.45	Картометрический метод	5.0	-
9801	-	-	470952.03	1343673.79	Картометрический метод	5.0	-
9802	-	-	470947.89	1343677.14	Картометрический метод	5.0	-
9803	-	-	470925.79	1343656.69	Картометрический метод	5.0	-
9804	-	-	470940.50	1343648.20	Картометрический метод	5.0	-
9805	-	-	470930.53	1343632.53	Картометрический метод	5.0	-
9806	-	-	470926.86	1343624.80	Картометрический метод	5.0	-
9807	-	-	470920.60	1343615.94	Картометрический метод	5.0	-
9808	-	-	470891.39	1343638.54	Картометрический метод	5.0	-
9809	-	-	470902.51	1343653.59	Картометрический метод	5.0	-
9810	-	-	470904.58	1343656.05	Картометрический метод	5.0	-
9811	-	-	470901.22	1343661.57	Картометрический метод	5.0	-
9812	-	-	470899.19	1343664.92	Картометрический метод	5.0	-
9813	-	-	470880.06	1343644.21	Картометрический метод	5.0	-
9814	-	-	470883.15	1343641.14	Картометрический метод	5.0	-
9815	-	-	470875.63	1343632.58	Картометрический метод	5.0	-
9816	-	-	470860.25	1343647.42	Картометрический метод	5.0	-
9817	-	-	470847.85	1343659.35	Картометрический метод	5.0	-
9818	-	-	470847.29	1343659.89	Картометрический метод	5.0	-
9819	-	-	470877.92	1343693.29	Картометрический метод	5.0	-
9820	-	-	470886.98	1343685.04	Картометрический метод	5.0	-
9821	-	-	470884.98	1343688.33	Картометрический метод	5.0	-
9822	-	-	470877.49	1343700.69	Картометрический метод	5.0	-
9823	-	-	470867.65	1343708.76	Картометрический метод	5.0	-
9824	-	-	470867.90	1343709.03	Картометрический метод	5.0	-

2. Сведения о характерных точках границ объекта

Обозначение характерных точек границ	Существующие координаты, м		Измененные (уточненные) координаты, м		Метод определения координат характерной точки	Средняя квадратическая погрешность положения характерной точки (Mt), м	Описание обозначения точки на местности (при наличии)
	X	Y	X	Y			
1	2	3	4	5	6	7	8
9825	-	-	470854.63	1343720.50	Картометрический метод	5.0	-
9826	-	-	470861.09	1343727.69	Картометрический метод	5.0	-
9827	-	-	470851.55	1343743.38	Картометрический метод	5.0	-
9828	-	-	470841.31	1343731.51	Картометрический метод	5.0	-
9829	-	-	470828.37	1343743.50	Картометрический метод	5.0	-
9830	-	-	470828.37	1343743.79	Картометрический метод	5.0	-
9831	-	-	470815.45	1343755.04	Картометрический метод	5.0	-
9832	-	-	470810.03	1343760.12	Картометрический метод	5.0	-
9833	-	-	470805.54	1343763.94	Картометрический метод	5.0	-
9834	-	-	470802.26	1343766.86	Картометрический метод	5.0	-
9835	-	-	470802.30	1343767.39	Картометрический метод	5.0	-
9836	-	-	470788.64	1343779.35	Картометрический метод	5.0	-
9837	-	-	470775.60	1343790.05	Картометрический метод	5.0	-
9838	-	-	470776.54	1343791.21	Картометрический метод	5.0	-
9839	-	-	470763.20	1343803.36	Картометрический метод	5.0	-
9840	-	-	470762.36	1343802.29	Картометрический метод	5.0	-
9841	-	-	470750.21	1343813.92	Картометрический метод	5.0	-
9842	-	-	470716.68	1343775.98	Картометрический метод	5.0	-
9843	-	-	470724.87	1343768.56	Картометрический метод	5.0	-
9844	-	-	470761.16	1343735.93	Картометрический метод	5.0	-
9845	-	-	470761.05	1343735.76	Картометрический метод	5.0	-
9846	-	-	470758.23	1343731.47	Картометрический метод	5.0	-
9847	-	-	470761.86	1343728.37	Картометрический метод	5.0	-
9848	-	-	470765.99	1343732.01	Картометрический метод	5.0	-
9849	-	-	470780.56	1343719.19	Картометрический метод	5.0	-

2. Сведения о характерных точках границ объекта

Обозначение характерных точек границ	Существующие координаты, м		Измененные (уточненные) координаты, м		Метод определения координат характерной точки	Средняя квадратическая погрешность положения характерной точки (Mt), м	Описание обозначения точки на местности (при наличии)
	X	Y	X	Y			
1	2	3	4	5	6	7	8
9850	-	-	470782.27	1343717.57	Картометрический метод	5.0	-
9851	-	-	470770.76	1343706.65	Картометрический метод	5.0	-
9852	-	-	470751.84	1343687.74	Картометрический метод	5.0	-
9853	-	-	470750.56	1343686.46	Картометрический метод	5.0	-
9854	-	-	470748.80	1343688.01	Картометрический метод	5.0	-
9855	-	-	470747.27	1343689.38	Картометрический метод	5.0	-
9856	-	-	470749.71	1343685.23	Картометрический метод	5.0	-
9857	-	-	470745.99	1343682.92	Картометрический метод	5.0	-
9858	-	-	470753.06	1343680.08	Картометрический метод	5.0	-
9859	-	-	470768.94	1343663.10	Картометрический метод	5.0	-
9860	-	-	470758.65	1343657.84	Картометрический метод	5.0	-
9861	-	-	470740.75	1343649.14	Картометрический метод	5.0	-
9862	-	-	470724.54	1343640.98	Картометрический метод	5.0	-
9863	-	-	470721.47	1343642.30	Картометрический метод	5.0	-
9864	-	-	470712.42	1343659.15	Картометрический метод	5.0	-
9865	-	-	470732.25	1343674.37	Картометрический метод	5.0	-
9866	-	-	470712.98	1343662.39	Картометрический метод	5.0	-
9867	-	-	470698.93	1343688.80	Картометрический метод	5.0	-
9868	-	-	470633.94	1343663.51	Картометрический метод	5.0	-
9869	-	-	470631.19	1343598.63	Картометрический метод	5.0	-
9870	-	-	470633.27	1343595.79	Картометрический метод	5.0	-
9871	-	-	470643.78	1343581.60	Картометрический метод	5.0	-
9872	-	-	470651.23	1343571.30	Картометрический метод	5.0	-
9873	-	-	470651.90	1343570.38	Картометрический метод	5.0	-
9874	-	-	470648.53	1343568.52	Картометрический метод	5.0	-

2. Сведения о характерных точках границ объекта

Обозначение характерных точек границ	Существующие координаты, м		Измененные (уточненные) координаты, м		Метод определения координат характерной точки	Средняя квадратическая погрешность положения характерной точки (Mt), м	Описание обозначения точки на местности (при наличии)
	X	Y	X	Y			
1	2	3	4	5	6	7	8
9875	-	-	470628.28	1343557.37	Картометрический метод	5.0	-
9876	-	-	470628.29	1343557.36	Картометрический метод	5.0	-
9877	-	-	470634.85	1343554.18	Картометрический метод	5.0	-
9878	-	-	470636.83	1343549.94	Картометрический метод	5.0	-
9879	-	-	470638.74	1343544.87	Картометрический метод	5.0	-
9880	-	-	470650.15	1343522.44	Картометрический метод	5.0	-
9881	-	-	470653.49	1343521.12	Картометрический метод	5.0	-
9882	-	-	470688.32	1343535.58	Картометрический метод	5.0	-
9883	-	-	470754.64	1343566.16	Картометрический метод	5.0	-
9884	-	-	470771.83	1343571.42	Картометрический метод	5.0	-
9885	-	-	470791.79	1343581.89	Картометрический метод	5.0	-
9886	-	-	470793.60	1343583.09	Картометрический метод	5.0	-
9887	-	-	470796.50	1343573.05	Картометрический метод	5.0	-
9888	-	-	470797.09	1343568.46	Картометрический метод	5.0	-
9889	-	-	470801.36	1343550.70	Картометрический метод	5.0	-
9890	-	-	470787.57	1343547.41	Картометрический метод	5.0	-
9891	-	-	470793.37	1343526.18	Картометрический метод	5.0	-
9892	-	-	470786.54	1343523.04	Картометрический метод	5.0	-
9893	-	-	470789.60	1343502.66	Картометрический метод	5.0	-
9894	-	-	470791.13	1343503.39	Картометрический метод	5.0	-
9895	-	-	470795.04	1343483.65	Картометрический метод	5.0	-
9896	-	-	470796.04	1343473.88	Картометрический метод	5.0	-
9897	-	-	470805.22	1343419.79	Картометрический метод	5.0	-
9898	-	-	470814.52	1343421.73	Картометрический метод	5.0	-
9899	-	-	470819.28	1343404.88	Картометрический метод	5.0	-

2. Сведения о характерных точках границ объекта							
Обозначение характерных точек границ	**Существующие координаты, м**		**Измененные (уточненные) координаты, м**		**Метод определения координат характерной точки**	**Средняя квадратическая погрешность положения характерной точки (Mt), м**	**Описание обозначения точки на местности (при наличии)**
	X	**Y**	**X**	**Y**			
1	**2**	**3**	**4**	**5**	**6**	**7**	**8**
9900	-	-	470818.38	1343404.70	Картометрический метод	5.0	-
9901	-	-	470821.63	1343394.61	Картометрический метод	5.0	-
9902	-	-	470817.90	1343392.96	Картометрический метод	5.0	-
9903	-	-	470817.48	1343393.60	Картометрический метод	5.0	-
9904	-	-	470811.18	1343410.43	Картометрический метод	5.0	-
9905	-	-	470804.17	1343415.81	Картометрический метод	5.0	-
9906	-	-	470796.58	1343413.36	Картометрический метод	5.0	-
9907	-	-	470795.38	1343415.36	Картометрический метод	5.0	-
9908	-	-	470795.09	1343420.16	Картометрический метод	5.0	-
9909	-	-	470794.18	1343419.99	Картометрический метод	5.0	-
9910	-	-	470789.29	1343419.60	Картометрический метод	5.0	-
9911	-	-	470789.19	1343429.75	Картометрический метод	5.0	-
9912	-	-	470795.20	1343429.76	Картометрический метод	5.0	-
9913	-	-	470792.85	1343448.96	Картометрический метод	5.0	-
9914	-	-	470791.85	1343448.61	Картометрический метод	5.0	-
9915	-	-	470786.44	1343476.93	Картометрический метод	5.0	-
9916	-	-	470783.13	1343499.37	Картометрический метод	5.0	-
9917	-	-	470779.94	1343520.34	Картометрический метод	5.0	-
9918	-	-	470777.55	1343541.62	Картометрический метод	5.0	-
9919	-	-	470775.48	1343554.20	Картометрический метод	5.0	-
9920	-	-	470773.78	1343564.07	Картометрический метод	5.0	-
9921	-	-	470769.96	1343564.97	Картометрический метод	5.0	-
9922	-	-	470749.83	1343556.56	Картометрический метод	5.0	-
9923	-	-	470749.82	1343554.98	Картометрический метод	5.0	-
9924	-	-	470734.80	1343548.66	Картометрический метод	5.0	-

2. Сведения о характерных точках границ объекта

Обозначение характерных точек границ	Существующие координаты, м		Измененные (уточненные) координаты, м		Метод определения координат характерной точки	Средняя квадратическая погрешность положения характерной точки (Mt), м	Описание обозначения точки на местности (при наличии)
	X	Y	X	Y			
1	2	3	4	5	6	7	8
9925	-	-	470732.74	1343544.09	Картометрический метод	5.0	-
9926	-	-	470735.92	1343520.67	Картометрический метод	5.0	-
9927	-	-	470734.59	1343520.26	Картометрический метод	5.0	-
9928	-	-	470735.27	1343515.78	Картометрический метод	5.0	-
9929	-	-	470737.32	1343499.86	Картометрический метод	5.0	-
9930	-	-	470738.06	1343494.15	Картометрический метод	5.0	-
9931	-	-	470741.30	1343469.85	Картометрический метод	5.0	-
9932	-	-	470745.77	1343441.37	Картометрический метод	5.0	-
9933	-	-	470748.69	1343419.10	Картометрический метод	5.0	-
9934	-	-	470749.91	1343418.68	Картометрический метод	5.0	-
9935	-	-	470752.25	1343401.25	Картометрический метод	5.0	-
9936	-	-	470754.72	1343381.57	Картометрический метод	5.0	-
9937	-	-	470755.21	1343376.67	Картометрический метод	5.0	-
9938	-	-	470757.25	1343375.13	Картометрический метод	5.0	-
9939	-	-	470772.55	1343380.19	Картометрический метод	5.0	-
9940	-	-	470787.86	1343386.62	Картометрический метод	5.0	-
9941	-	-	470791.13	1343383.28	Картометрический метод	5.0	-
9942	-	-	470774.73	1343376.97	Картометрический метод	5.0	-
9943	-	-	470757.21	1343370.32	Картометрический метод	5.0	-
9944	-	-	470763.31	1343349.44	Картометрический метод	5.0	-
9945	-	-	470761.96	1343348.94	Картометрический метод	5.0	-
9946	-	-	470767.62	1343326.62	Картометрический метод	5.0	-
9947	-	-	470770.95	1343325.02	Картометрический метод	5.0	-
9948	-	-	470787.85	1343331.03	Картометрический метод	5.0	-
9949	-	-	470804.70	1343336.79	Картометрический метод	5.0	-

2. Сведения о характерных точках границ объекта

Обозначение характерных точек границ	Существующие координаты, м		Измененные (уточненные) координаты, м		Метод определения координат характерной точки	Средняя квадратическая погрешность положения характерной точки (Mt), м	Описание обозначения точки на местности (при наличии)
	X	Y	X	Y			
1	2	3	4	5	6	7	8
9950	-	-	470823.15	1343342.60	Картометрический метод	5.0	-
9951	-	-	470822.87	1343343.82	Картометрический метод	5.0	-
9952	-	-	470834.42	1343347.14	Картометрический метод	5.0	-
9953	-	-	470840.80	1343349.47	Картометрический метод	5.0	-
9954	-	-	470840.93	1343347.84	Картометрический метод	5.0	-
9955	-	-	470842.18	1343344.17	Картометрический метод	5.0	-
9956	-	-	470823.49	1343337.93	Картометрический метод	5.0	-
9957	-	-	470812.96	1343334.41	Картометрический метод	5.0	-
9958	-	-	470812.13	1343334.02	Картометрический метод	5.0	-
9959	-	-	470812.44	1343333.09	Картометрический метод	5.0	-
9960	-	-	470811.42	1343332.73	Картометрический метод	5.0	-
9961	-	-	470811.06	1343331.81	Картометрический метод	5.0	-
9962	-	-	470810.32	1343331.80	Картометрический метод	5.0	-
9963	-	-	470806.21	1343332.96	Картометрический метод	5.0	-
9964	-	-	470798.93	1343330.84	Картометрический метод	5.0	-
9965	-	-	470798.98	1343330.69	Картометрический метод	5.0	-
9966	-	-	470775.90	1343322.87	Картометрический метод	5.0	-
9967	-	-	470769.00	1343320.74	Картометрический метод	5.0	-
9968	-	-	470756.16	1343316.39	Картометрический метод	5.0	-
9969	-	-	470709.29	1343300.41	Картометрический метод	5.0	-
9970	-	-	470708.07	1343304.47	Картометрический метод	5.0	-
9971	-	-	470697.71	1343299.32	Картометрический метод	5.0	-
9972	-	-	470674.15	1343349.70	Картометрический метод	5.0	-
9973	-	-	470663.79	1343344.57	Картометрический метод	5.0	-
9974	-	-	470662.43	1343348.10	Картометрический метод	5.0	-

2. Сведения о характерных точках границ объекта

Обозначение характерных точек границ	Существующие координаты, м		Измененные (уточненные) координаты, м		Метод определения координат характерной точки	Средняя квадратическая погрешность положения характерной точки (Mt), м	Описание обозначения точки на местности (при наличии)
	X	Y	X	Y			
1	2	3	4	5	6	7	8
9975	-	-	470659.89	1343346.84	Картометрический метод	5.0	-
9976	-	-	470658.58	1343348.70	Картометрический метод	5.0	-
9977	-	-	470638.20	1343338.35	Картометрический метод	5.0	-
9978	-	-	470629.77	1343352.45	Картометрический метод	5.0	-
9979	-	-	470610.90	1343340.83	Картометрический метод	5.0	-
9980	-	-	470597.59	1343333.34	Картометрический метод	5.0	-
9981	-	-	470593.44	1343341.85	Картометрический метод	5.0	-
9982	-	-	470604.40	1343346.40	Картометрический метод	5.0	-
9983	-	-	470596.98	1343362.77	Картометрический метод	5.0	-
9984	-	-	470573.29	1343351.42	Картометрический метод	5.0	-
9985	-	-	470561.13	1343377.46	Картометрический метод	5.0	-
9986	-	-	470564.06	1343378.85	Картометрический метод	5.0	-
9987	-	-	470571.48	1343382.34	Картометрический метод	5.0	-
9988	-	-	470563.64	1343399.00	Картометрический метод	5.0	-
9989	-	-	470577.10	1343404.01	Картометрический метод	5.0	-
9990	-	-	470615.34	1343423.79	Картометрический метод	5.0	-
9991	-	-	470632.09	1343431.69	Картометрический метод	5.0	-
9992	-	-	470660.84	1343444.01	Картометрический метод	5.0	-
9993	-	-	470663.40	1343424.35	Картометрический метод	5.0	-
9994	-	-	470660.88	1343422.98	Картометрический метод	5.0	-
9995	-	-	470664.60	1343405.19	Картометрический метод	5.0	-
9996	-	-	470661.94	1343404.15	Картометрический метод	5.0	-
9997	-	-	470666.12	1343391.29	Картометрический метод	5.0	-
9998	-	-	470657.09	1343384.93	Картометрический метод	5.0	-
9999	-	-	470659.05	1343381.48	Картометрический метод	5.0	-

2. Сведения о характерных точках границ объекта							
Обозначение характерных точек границ	**Существующие координаты, м**		**Измененные (уточненные) координаты, м**		**Метод определения координат характерной точки**	**Средняя квадратическая погрешность положения характерной точки (Mt), м**	**Описание обозначения точки на местности (при наличии)**
	X	**Y**	**X**	**Y**			
1	**2**	**3**	**4**	**5**	**6**	**7**	**8**
10000	-	-	470669.05	1343364.13	Картометрический метод	5.0	-
10001	-	-	470669.66	1343365.34	Картометрический метод	5.0	-
10002	-	-	470660.52	1343383.40	Картометрический метод	5.0	-
10003	-	-	470662.29	1343387.03	Картометрический метод	5.0	-
10004	-	-	470671.91	1343393.14	Картометрический метод	5.0	-
10005	-	-	470670.33	1343406.50	Картометрический метод	5.0	-
10006	-	-	470696.95	1343419.09	Картометрический метод	5.0	-
10007	-	-	470691.28	1343457.35	Картометрический метод	5.0	-
10008	-	-	470688.68	1343477.42	Картометрический метод	5.0	-
10009	-	-	470689.30	1343477.69	Картометрический метод	5.0	-
10010	-	-	470686.83	1343497.18	Картометрический метод	5.0	-
10011	-	-	470684.18	1343522.77	Картометрический метод	5.0	-
10012	-	-	470682.71	1343524.23	Картометрический метод	5.0	-
10013	-	-	470654.85	1343514.61	Картометрический метод	5.0	-
10014	-	-	470647.20	1343512.33	Картометрический метод	5.0	-
10015	-	-	470629.77	1343504.76	Картометрический метод	5.0	-
10016	-	-	470623.93	1343501.94	Картометрический метод	5.0	-
10017	-	-	470601.74	1343489.06	Картометрический метод	5.0	-
10018	-	-	470585.01	1343481.16	Картометрический метод	5.0	-
10019	-	-	470584.65	1343480.98	Картометрический метод	5.0	-
10020	-	-	470584.14	1343481.97	Картометрический метод	5.0	-
10021	-	-	470574.32	1343477.60	Картометрический метод	5.0	-
10022	-	-	470561.44	1343471.57	Картометрический метод	5.0	-
10023	-	-	470553.32	1343467.83	Картометрический метод	5.0	-
10024	-	-	470551.86	1343466.58	Картометрический метод	5.0	-

2. Сведения о характерных точках границ объекта

Обозначение характерных точек границ	Существующие координаты, м		Измененные (уточненные) координаты, м		Метод определения координат характерной точки	Средняя квадратическая погрешность положения характерной точки (Mt), м	Описание обозначения точки на местности (при наличии)
	X	Y	X	Y			
1	2	3	4	5	6	7	8
10025	-	-	470535.63	1343458.91	Картометрический метод	5.0	-
10026	-	-	470517.64	1343450.43	Картометрический метод	5.0	-
10027	-	-	470502.91	1343443.45	Картометрический метод	5.0	-
10028	-	-	470491.24	1343437.85	Картометрический метод	5.0	-
10029	-	-	470491.08	1343435.04	Картометрический метод	5.0	-
10030	-	-	470506.85	1343403.69	Картометрический метод	5.0	-
10031	-	-	470516.79	1343382.19	Картометрический метод	5.0	-
10032	-	-	470526.52	1343361.20	Картометрический метод	5.0	-
10033	-	-	470538.70	1343335.13	Картометрический метод	5.0	-
10034	-	-	470545.82	1343319.89	Картометрический метод	5.0	-
10035	-	-	470546.38	1343318.69	Картометрический метод	5.0	-
10036	-	-	470554.28	1343301.78	Картометрический метод	5.0	-
10037	-	-	470552.89	1343301.11	Картометрический метод	5.0	-
10038	-	-	470562.76	1343283.65	Картометрический метод	5.0	-
10039	-	-	470556.26	1343279.28	Картометрический метод	5.0	-
10040	-	-	470531.39	1343331.39	Картометрический метод	5.0	-
10041	-	-	470516.37	1343367.62	Картометрический метод	5.0	-
10042	-	-	470485.57	1343429.33	Картометрический метод	5.0	-
10043	-	-	470468.50	1343421.52	Картометрический метод	5.0	-
10044	-	-	470459.80	1343416.88	Картометрический метод	5.0	-
10045	-	-	470454.87	1343412.61	Картометрический метод	5.0	-
10046	-	-	470458.57	1343404.57	Картометрический метод	5.0	-
10047	-	-	470482.73	1343349.49	Картометрический метод	5.0	-
10048	-	-	470513.65	1343366.80	Картометрический метод	5.0	-
10049	-	-	470520.96	1343347.38	Картометрический метод	5.0	-

2. Сведения о характерных точках границ объекта

Обозначение характерных точек границ	Существующие координаты, м		Измененные (уточненные) координаты, м		Метод определения координат характерной точки	Средняя квадратическая погрешность положения характерной точки (Mt), м	Описание обозначения точки на местности (при наличии)
	X	Y	X	Y			
1	2	3	4	5	6	7	8
10050	-	-	470523.07	1343348.26	Картометрический метод	5.0	-
10051	-	-	470530.95	1343329.10	Картометрический метод	5.0	-
10052	-	-	470528.14	1343328.01	Картометрический метод	5.0	-
10053	-	-	470528.33	1343327.50	Картометрический метод	5.0	-
10054	-	-	470530.54	1343328.37	Картометрический метод	5.0	-
10055	-	-	470538.65	1343309.51	Картометрический метод	5.0	-
10056	-	-	470547.63	1343291.18	Картометрический метод	5.0	-
10057	-	-	470554.91	1343275.71	Картометрический метод	5.0	-
10058	-	-	470558.50	1343270.53	Картометрический метод	5.0	-
10059	-	-	470558.65	1343270.59	Картометрический метод	5.0	-
10060	-	-	470588.91	1343226.47	Картометрический метод	5.0	-
10061	-	-	470587.47	1343225.47	Картометрический метод	5.0	-
10062	-	-	470594.83	1343216.41	Картометрический метод	5.0	-
10063	-	-	470617.18	1343195.60	Картометрический метод	5.0	-
10064	-	-	470629.98	1343203.74	Картометрический метод	5.0	-
9729	-	-	470634.31	1343206.49	Картометрический метод	5.0	-
10065	-	-	478525.23	1339080.91	Картометрический метод	5.0	-
10066	-	-	478484.19	1339058.96	Картометрический метод	5.0	-
10067	-	-	478436.69	1339034.09	Картометрический метод	5.0	-
10068	-	-	478389.10	1339008.10	Картометрический метод	5.0	-
10069	-	-	478341.50	1338982.64	Картометрический метод	5.0	-
10070	-	-	478295.91	1338958.26	Картометрический метод	5.0	-
10071	-	-	478293.75	1338951.01	Картометрический метод	5.0	-
10072	-	-	478309.94	1338924.60	Картометрический метод	5.0	-
10073	-	-	478326.24	1338898.02	Картометрический метод	5.0	-

2. Сведения о характерных точках границ объекта							
Обозначение характерных точек границ	**Существующие координаты, м**		**Измененные (уточненные) координаты, м**		**Метод определения координат характерной точки**	**Средняя квадратическая погрешность положения характерной точки (Mt), м**	**Описание обозначения точки на местности (при наличии)**
	X	**Y**	**X**	**Y**			
1	**2**	**3**	**4**	**5**	**6**	**7**	**8**
10074	-	-	478338.58	1338896.04	Картометрический метод	5.0	-
10075	-	-	478376.70	1338916.42	Картометрический метод	5.0	-
10076	-	-	478424.08	1338941.76	Картометрический метод	5.0	-
10077	-	-	478471.90	1338967.34	Картометрический метод	5.0	-
10078	-	-	478519.57	1338992.83	Картометрический метод	5.0	-
10079	-	-	478560.96	1339014.96	Картометрический метод	5.0	-
10080	-	-	478562.46	1339021.15	Картометрический метод	5.0	-
10081	-	-	478546.99	1339050.09	Картометрический метод	5.0	-
10082	-	-	478531.55	1339078.96	Картометрический метод	5.0	-
10065	-	-	478525.23	1339080.91	Картометрический метод	5.0	-
10083	-	-	474616.01	1338471.28	Картометрический метод	5.0	-
10084	-	-	474619.65	1338475.64	Картометрический метод	5.0	-
10085	-	-	474626.34	1338482.62	Картометрический метод	5.0	-
10086	-	-	474633.61	1338489.01	Картометрический метод	5.0	-
10087	-	-	474634.51	1338489.68	Картометрический метод	5.0	-
10088	-	-	474635.01	1338490.05	Картометрический метод	5.0	-
10089	-	-	474637.57	1338490.16	Картометрический метод	5.0	-
10090	-	-	474652.44	1338490.78	Картометрический метод	5.0	-
10091	-	-	474667.54	1338507.89	Картометрический метод	5.0	-
10092	-	-	474676.50	1338510.64	Картометрический метод	5.0	-
10093	-	-	474681.10	1338511.63	Картометрический метод	5.0	-
10094	-	-	474682.91	1338512.02	Картометрический метод	5.0	-
10095	-	-	474683.18	1338521.49	Картометрический метод	5.0	-
10096	-	-	474683.21	1338522.50	Картометрический метод	5.0	-
10097	-	-	474692.47	1338529.35	Картометрический метод	5.0	-

2. Сведения о характерных точках границ объекта

Обозначение характерных точек границ	Существующие координаты, м		Измененные (уточненные) координаты, м		Метод определения координат характерной точки	Средняя квадратическая погрешность положения характерной точки (Mt), м	Описание обозначения точки на местности (при наличии)
	X	Y	X	Y			
1	2	3	4	5	6	7	8
10098	-	-	474692.46	1338529.38	Картометрический метод	5.0	-
10099	-	-	474693.98	1338539.43	Картометрический метод	5.0	-
10100	-	-	474696.44	1338538.62	Картометрический метод	5.0	-
10101	-	-	474694.51	1338530.86	Картометрический метод	5.0	-
10102	-	-	474720.39	1338534.94	Картометрический метод	5.0	-
10103	-	-	474735.75	1338536.10	Картометрический метод	5.0	-
10104	-	-	474751.44	1338527.58	Картометрический метод	5.0	-
10105	-	-	474769.80	1338556.78	Картометрический метод	5.0	-
10106	-	-	474748.39	1338569.51	Картометрический метод	5.0	-
10107	-	-	474719.40	1338573.96	Картометрический метод	5.0	-
10108	-	-	474705.59	1338575.64	Картометрический метод	5.0	-
10109	-	-	474681.56	1338578.28	Картометрический метод	5.0	-
10110	-	-	474660.44	1338581.94	Картометрический метод	5.0	-
10111	-	-	474640.48	1338586.93	Картометрический метод	5.0	-
10112	-	-	474616.19	1338591.12	Картометрический метод	5.0	-
10113	-	-	474613.76	1338564.94	Картометрический метод	5.0	-
10114	-	-	474612.38	1338541.01	Картометрический метод	5.0	-
10115	-	-	474637.51	1338535.95	Картометрический метод	5.0	-
10116	-	-	474663.60	1338529.88	Картометрический метод	5.0	-
10117	-	-	474665.62	1338531.37	Картометрический метод	5.0	-
10118	-	-	474686.21	1338524.89	Картометрический метод	5.0	-
10119	-	-	474676.91	1338518.21	Картометрический метод	5.0	-
10120	-	-	474668.30	1338520.41	Картометрический метод	5.0	-
10121	-	-	474637.01	1338528.41	Картометрический метод	5.0	-
10122	-	-	474611.99	1338534.21	Картометрический метод	5.0	-

2. Сведения о характерных точках границ объекта

Обозначение характерных точек границ	Существующие координаты, м		Измененные (уточненные) координаты, м		Метод определения координат характерной точки	Средняя квадратическая погрешность положения характерной точки (Mt), м	Описание обозначения точки на местности (при наличии)
	X	Y	X	Y			
1	2	3	4	5	6	7	8
10123	-	-	474611.18	1338507.49	Картометрический метод	5.0	-
10124	-	-	474610.02	1338477.05	Картометрический метод	5.0	-
10125	-	-	474609.84	1338476.96	Картометрический метод	5.0	-
10126	-	-	474598.24	1338476.41	Картометрический метод	5.0	-
10127	-	-	474599.71	1338495.50	Картометрический метод	5.0	-
10128	-	-	474601.17	1338516.30	Картометрический метод	5.0	-
10129	-	-	474568.96	1338518.21	Картометрический метод	5.0	-
10130	-	-	474557.40	1338516.29	Картометрический метод	5.0	-
10131	-	-	474555.92	1338501.76	Картометрический метод	5.0	-
10132	-	-	474556.05	1338474.43	Картометрический метод	5.0	-
10133	-	-	474603.71	1338475.45	Картометрический метод	5.0	-
10134	-	-	474607.83	1338476.65	Картометрический метод	5.0	-
10135	-	-	474609.45	1338475.57	Картометрический метод	5.0	-
10083	-	-	474616.01	1338471.28	Картометрический метод	5.0	-
10136	-	-	484751.35	1336649.30	Картометрический метод	5.0	-
10137	-	-	484753.37	1336626.95	Картометрический метод	5.0	-
10138	-	-	484756.24	1336595.32	Картометрический метод	5.0	-
10139	-	-	484757.84	1336577.60	Картометрический метод	5.0	-
10140	-	-	484759.11	1336563.67	Картометрический метод	5.0	-
10141	-	-	484760.31	1336550.39	Картометрический метод	5.0	-
10142	-	-	484761.96	1336532.09	Картометрический метод	5.0	-
10143	-	-	484764.84	1336500.38	Картометрический метод	5.0	-
10144	-	-	484749.35	1336474.46	Картометрический метод	5.0	-
10145	-	-	484733.79	1336448.43	Картометрический метод	5.0	-
10146	-	-	484787.82	1336424.30	Картометрический метод	5.0	-

2. Сведения о характерных точках границ объекта							
Обозначение характерных точек границ	**Существующие координаты, м**		**Измененные (уточненные) координаты, м**		**Метод определения координат характерной точки**	**Средняя квадратическая погрешность положения характерной точки (Mt), м**	**Описание обозначения точки на местности (при наличии)**
	X	**Y**	**X**	**Y**			
1	**2**	**3**	**4**	**5**	**6**	**7**	**8**
10147	-	-	484799.24	1336452.17	Картометрический метод	5.0	-
10148	-	-	484812.39	1336484.26	Картометрический метод	5.0	-
10149	-	-	484825.59	1336516.49	Картометрический метод	5.0	-
10150	-	-	484833.16	1336534.95	Картометрический метод	5.0	-
10151	-	-	484828.43	1336555.58	Картометрический метод	5.0	-
10152	-	-	484821.88	1336584.18	Картометрический метод	5.0	-
10153	-	-	484809.63	1336637.60	Картометрический метод	5.0	-
10154	-	-	484780.07	1336643.53	Картометрический метод	5.0	-
10136	-	-	484751.35	1336649.30	Картометрический метод	5.0	-
10155	-	-	482092.24	1330153.73	Картометрический метод	5.0	-
10156	-	-	482117.21	1330165.87	Картометрический метод	5.0	-
10157	-	-	482118.47	1330170.24	Картометрический метод	5.0	-
10158	-	-	482125.16	1330205.33	Картометрический метод	5.0	-
10159	-	-	482117.23	1330212.90	Картометрический метод	5.0	-
10160	-	-	482111.20	1330218.66	Картометрический метод	5.0	-
10161	-	-	482095.83	1330233.16	Картометрический метод	5.0	-
10162	-	-	482082.25	1330245.87	Картометрический метод	5.0	-
10163	-	-	482067.01	1330260.16	Картометрический метод	5.0	-
10164	-	-	482052.21	1330274.02	Картометрический метод	5.0	-
10165	-	-	482038.20	1330287.15	Картометрический метод	5.0	-
10166	-	-	482023.70	1330300.73	Картометрический метод	5.0	-
10167	-	-	482008.59	1330314.89	Картометрический метод	5.0	-
10168	-	-	481994.39	1330328.18	Картометрический метод	5.0	-
10169	-	-	481979.23	1330343.43	Картометрический метод	5.0	-
10170	-	-	481965.36	1330355.97	Картометрический метод	5.0	-

2. Сведения о характерных точках границ объекта

Обозначение характерных точек границ	Существующие координаты, м		Измененные (уточненные) координаты, м		Метод определения координат характерной точки	Средняя квадратическая погрешность положения характерной точки (Mt), м	Описание обозначения точки на местности (при наличии)
	X	Y	X	Y			
1	2	3	4	5	6	7	8
10171	-	-	481950.36	1330369.44	Картометрический метод	5.0	-
10172	-	-	481934.87	1330383.95	Картометрический метод	5.0	-
10173	-	-	481921.17	1330396.79	Картометрический метод	5.0	-
10174	-	-	481906.36	1330410.67	Картометрический метод	5.0	-
10175	-	-	481891.64	1330424.45	Картометрический метод	5.0	-
10176	-	-	481877.31	1330437.88	Картометрический метод	5.0	-
10177	-	-	481873.75	1330436.77	Картометрический метод	5.0	-
10178	-	-	481855.12	1330416.61	Картометрический метод	5.0	-
10179	-	-	481835.96	1330395.86	Картометрический метод	5.0	-
10180	-	-	481835.89	1330392.63	Картометрический метод	5.0	-
10181	-	-	481850.27	1330377.99	Картометрический метод	5.0	-
10182	-	-	481865.24	1330364.76	Картометрический метод	5.0	-
10183	-	-	481880.74	1330351.07	Картометрический метод	5.0	-
10184	-	-	481894.94	1330338.54	Картометрический метод	5.0	-
10185	-	-	481910.21	1330325.06	Картометрический метод	5.0	-
10186	-	-	481925.05	1330311.66	Картометрический метод	5.0	-
10187	-	-	481939.80	1330297.62	Картометрический метод	5.0	-
10188	-	-	481954.62	1330284.20	Картометрический метод	5.0	-
10189	-	-	481969.39	1330269.31	Картометрический метод	5.0	-
10190	-	-	481983.51	1330255.61	Картометрический метод	5.0	-
10191	-	-	481997.84	1330242.58	Картометрический метод	5.0	-
10192	-	-	482012.77	1330228.60	Картометрический метод	5.0	-
10193	-	-	482026.70	1330215.54	Картометрический метод	5.0	-
10194	-	-	482027.42	1330216.24	Картометрический метод	5.0	-
10195	-	-	482044.56	1330200.18	Картометрический метод	5.0	-

2. Сведения о характерных точках границ объекта

Обозначение характерных точек границ	Существующие координаты, м		Измененные (уточненные) координаты, м		Метод определения координат характерной точки	Средняя квадратическая погрешность положения характерной точки (Mt), м	Описание обозначения точки на местности (при наличии)
	X	Y	X	Y			
1	2	3	4	5	6	7	8
10196	-	-	482043.87	1330199.44	Картометрический метод	5.0	-
10197	-	-	482060.46	1330183.88	Картометрический метод	5.0	-
10198	-	-	482075.82	1330169.48	Картометрический метод	5.0	-
10199	-	-	482090.27	1330155.64	Картометрический метод	5.0	-
10155	-	-	482092.24	1330153.73	Картометрический метод	5.0	-
10200	-	-	473963.93	1338915.68	Картометрический метод	5.0	-
10201	-	-	473953.41	1338899.22	Картометрический метод	5.0	-
10202	-	-	473942.77	1338882.24	Картометрический метод	5.0	-
10203	-	-	473943.30	1338881.87	Картометрический метод	5.0	-
10204	-	-	473933.10	1338865.06	Картометрический метод	5.0	-
10205	-	-	473922.62	1338847.70	Картометрический метод	5.0	-
10206	-	-	473921.06	1338848.64	Картометрический метод	5.0	-
10207	-	-	473916.40	1338841.76	Картометрический метод	5.0	-
10208	-	-	473914.73	1338840.30	Картометрический метод	5.0	-
10209	-	-	473909.72	1338831.90	Картометрический метод	5.0	-
10210	-	-	473902.66	1338820.07	Картометрический метод	5.0	-
10211	-	-	473902.83	1338817.37	Картометрический метод	5.0	-
10212	-	-	473901.34	1338815.11	Картометрический метод	5.0	-
10213	-	-	473900.00	1338815.65	Картометрический метод	5.0	-
10214	-	-	473890.36	1338800.48	Картометрический метод	5.0	-
10215	-	-	473890.24	1338800.17	Картометрический метод	5.0	-
10216	-	-	473889.56	1338800.11	Картометрический метод	5.0	-
10217	-	-	473888.02	1338798.05	Картометрический метод	5.0	-
10218	-	-	473880.75	1338779.33	Картометрический метод	5.0	-
10219	-	-	473881.73	1338779.01	Картометрический метод	5.0	-

2. Сведения о характерных точках границ объекта

Обозначение характерных точек границ	Существующие координаты, м		Измененные (уточненные) координаты, м		Метод определения координат характерной точки	Средняя квадратическая погрешность положения характерной точки (Mt), м	Описание обозначения точки на местности (при наличии)
	X	Y	X	Y			
1	2	3	4	5	6	7	8
10220	-	-	473875.24	1338758.94	Картометрический метод	5.0	-
10221	-	-	473868.58	1338739.39	Картометрический метод	5.0	-
10222	-	-	473863.04	1338723.12	Картометрический метод	5.0	-
10223	-	-	473861.56	1338719.26	Картометрический метод	5.0	-
10224	-	-	473854.24	1338700.32	Картометрический метод	5.0	-
10225	-	-	473847.51	1338682.88	Картометрический метод	5.0	-
10226	-	-	473841.34	1338666.89	Картометрический метод	5.0	-
10227	-	-	473839.61	1338659.65	Картометрический метод	5.0	-
10228	-	-	473864.64	1338641.26	Картометрический метод	5.0	-
10229	-	-	473864.80	1338640.99	Картометрический метод	5.0	-
10230	-	-	473886.08	1338628.37	Картометрический метод	5.0	-
10231	-	-	473891.20	1338638.02	Картометрический метод	5.0	-
10232	-	-	473894.44	1338639.65	Картометрический метод	5.0	-
10233	-	-	473900.64	1338660.82	Картометрический метод	5.0	-
10234	-	-	473909.28	1338691.36	Картометрический метод	5.0	-
10235	-	-	473910.25	1338692.15	Картометрический метод	5.0	-
10236	-	-	473911.22	1338696.78	Картометрический метод	5.0	-
10237	-	-	473915.39	1338707.44	Картометрический метод	5.0	-
10238	-	-	473921.90	1338724.14	Картометрический метод	5.0	-
10239	-	-	473929.32	1338738.54	Картометрический метод	5.0	-
10240	-	-	473941.48	1338765.50	Картометрический метод	5.0	-
10241	-	-	473943.55	1338765.34	Картометрический метод	5.0	-
10242	-	-	473954.45	1338784.05	Картометрический метод	5.0	-
10243	-	-	473965.04	1338799.90	Картометрический метод	5.0	-
10244	-	-	473975.43	1338817.15	Картометрический метод	5.0	-

2. Сведения о характерных точках границ объекта							
Обозначение характерных точек границ	**Существующие координаты, м**		**Измененные (уточненные) координаты, м**		**Метод определения координат характерной точки**	**Средняя квадратическая погрешность положения характерной точки (Mt), м**	**Описание обозначения точки на местности (при наличии)**
	X	**Y**	**X**	**Y**			
1	**2**	**3**	**4**	**5**	**6**	**7**	**8**
10245	-	-	473974.76	1338817.46	Картометрический метод	5.0	-
10246	-	-	473985.23	1338834.72	Картометрический метод	5.0	-
10247	-	-	473995.91	1338851.51	Картометрический метод	5.0	-
10248	-	-	474006.14	1338868.19	Картометрический метод	5.0	-
10249	-	-	474016.01	1338885.41	Картометрический метод	5.0	-
10250	-	-	473990.06	1338900.72	Картометрический метод	5.0	-
10200	-	-	473963.93	1338915.68	Картометрический метод	5.0	-
10251	-	-	474019.12	1339163.75	Картометрический метод	5.0	-
10252	-	-	474008.53	1339146.85	Картометрический метод	5.0	-
10253	-	-	474007.78	1339147.11	Картометрический метод	5.0	-
10254	-	-	473997.79	1339130.40	Картометрический метод	5.0	-
10255	-	-	473998.43	1339129.80	Картометрический метод	5.0	-
10256	-	-	473988.34	1339112.55	Картометрический метод	5.0	-
10257	-	-	473978.81	1339095.34	Картометрический метод	5.0	-
10258	-	-	473968.40	1339078.15	Картометрический метод	5.0	-
10259	-	-	473958.41	1339059.85	Картометрический метод	5.0	-
10260	-	-	473958.46	1339059.41	Картометрический метод	5.0	-
10261	-	-	473985.91	1339044.63	Картометрический метод	5.0	-
10262	-	-	473976.24	1339027.27	Картометрический метод	5.0	-
10263	-	-	473966.68	1339010.12	Картометрический метод	5.0	-
10264	-	-	473964.21	1339011.04	Картометрический метод	5.0	-
10265	-	-	473972.05	1338963.92	Картометрический метод	5.0	-
10266	-	-	473972.85	1338963.49	Картометрический метод	5.0	-
10267	-	-	473995.04	1338998.44	Картометрический метод	5.0	-
10268	-	-	474004.40	1339015.59	Картометрический метод	5.0	-

2. Сведения о характерных точках границ объекта							
Обозначение характерных точек границ	**Существующие координаты, м**		**Измененные (уточненные) координаты, м**		**Метод определения координат характерной точки**	**Средняя квадратическая погрешность положения характерной точки (Mt), м**	**Описание обозначения точки на местности (при наличии)**
	X	**Y**	**X**	**Y**			
1	**2**	**3**	**4**	**5**	**6**	**7**	**8**
10269	-	-	474014.09	1339033.34	Картометрический метод	5.0	-
10270	-	-	474023.66	1339050.87	Картометрический метод	5.0	-
10271	-	-	474033.17	1339068.28	Картометрический метод	5.0	-
10272	-	-	474042.73	1339085.78	Картометрический метод	5.0	-
10273	-	-	474052.02	1339102.82	Картометрический метод	5.0	-
10274	-	-	474062.48	1339121.99	Картометрический метод	5.0	-
10275	-	-	474034.63	1339132.11	Картометрический метод	5.0	-
10276	-	-	474046.97	1339154.26	Картометрический метод	5.0	-
10251	-	-	474019.12	1339163.75	Картометрический метод	5.0	-
10277	-	-	482546.34	1329529.91	Картометрический метод	5.0	-
10278	-	-	482523.07	1329502.32	Картометрический метод	5.0	-
10279	-	-	482502.21	1329476.55	Картометрический метод	5.0	-
10280	-	-	482502.35	1329473.16	Картометрический метод	5.0	-
10281	-	-	482514.92	1329463.34	Картометрический метод	5.0	-
10282	-	-	482515.55	1329462.84	Картометрический метод	5.0	-
10283	-	-	482542.26	1329441.52	Картометрический метод	5.0	-
10284	-	-	482567.83	1329421.42	Картометрический метод	5.0	-
10285	-	-	482583.31	1329408.75	Картометрический метод	5.0	-
10286	-	-	482595.17	1329397.47	Картометрический метод	5.0	-
10287	-	-	482601.13	1329392.36	Картометрический метод	5.0	-
10288	-	-	482604.12	1329389.79	Картометрический метод	5.0	-
10289	-	-	482611.10	1329383.80	Картометрический метод	5.0	-
10290	-	-	482639.13	1329410.19	Картометрический метод	5.0	-
10291	-	-	482634.12	1329414.36	Картометрический метод	5.0	-
10292	-	-	482640.69	1329421.38	Картометрический метод	5.0	-

2. Сведения о характерных точках границ объекта							
Обозначение характерных точек границ	**Существующие координаты, м**		**Измененные (уточненные) координаты, м**		**Метод определения координат характерной точки**	**Средняя квадратическая погрешность положения характерной точки (Mt), м**	**Описание обозначения точки на местности (при наличии)**
	X	**Y**	**X**	**Y**			
1	**2**	**3**	**4**	**5**	**6**	**7**	**8**
10293	-	-	482666.46	1329435.15	Картометрический метод	5.0	-
10294	-	-	482635.62	1329459.91	Картометрический метод	5.0	-
10295	-	-	482614.42	1329477.45	Картометрический метод	5.0	-
10296	-	-	482601.09	1329487.61	Картометрический метод	5.0	-
10297	-	-	482587.46	1329497.55	Картометрический метод	5.0	-
10298	-	-	482569.96	1329511.95	Картометрический метод	5.0	-
10277	-	-	482546.34	1329529.91	Картометрический метод	5.0	-
10299	-	-	482667.93	1329324.13	Картометрический метод	5.0	-
10300	-	-	482666.88	1329324.96	Картометрический метод	5.0	-
10301	-	-	482653.02	1329335.85	Картометрический метод	5.0	-
10302	-	-	482635.71	1329349.78	Картометрический метод	5.0	-
10303	-	-	482613.51	1329367.65	Картометрический метод	5.0	-
10304	-	-	482609.56	1329361.23	Картометрический метод	5.0	-
10305	-	-	482609.56	1329361.22	Картометрический метод	5.0	-
10306	-	-	482588.59	1329327.15	Картометрический метод	5.0	-
10307	-	-	482594.59	1329320.83	Картометрический метод	5.0	-
10308	-	-	482602.26	1329312.76	Картометрический метод	5.0	-
10309	-	-	482609.99	1329304.62	Картометрический метод	5.0	-
10310	-	-	482615.33	1329309.38	Картометрический метод	5.0	-
10311	-	-	482628.43	1329318.27	Картометрический метод	5.0	-
10312	-	-	482638.86	1329304.98	Картометрический метод	5.0	-
10313	-	-	482615.18	1329284.47	Картометрический метод	5.0	-
10314	-	-	482641.61	1329254.55	Картометрический метод	5.0	-
10315	-	-	482657.97	1329241.69	Картометрический метод	5.0	-
10316	-	-	482686.69	1329262.45	Картометрический метод	5.0	-

2. Сведения о характерных точках границ объекта							
Обозначение характерных точек границ	**Существующие координаты, м**		**Измененные (уточненные) координаты, м**		**Метод определения координат характерной точки**	**Средняя квадратическая погрешность положения характерной точки (Mt), м**	**Описание обозначения точки на местности (при наличии)**
	X	**Y**	**X**	**Y**			
1	**2**	**3**	**4**	**5**	**6**	**7**	**8**
10317	-	-	482715.41	1329283.14	Картометрический метод	5.0	-
10318	-	-	482715.45	1329288.08	Картометрический метод	5.0	-
10319	-	-	482694.21	1329303.91	Картометрический метод	5.0	-
10320	-	-	482680.61	1329314.12	Картометрический метод	5.0	-
10299	-	-	482667.93	1329324.13	Картометрический метод	5.0	-
10321	-	-	473146.31	1338315.62	Картометрический метод	5.0	-
10322	-	-	473123.32	1338315.53	Картометрический метод	5.0	-
10323	-	-	473102.19	1338305.08	Картометрический метод	5.0	-
10324	-	-	473071.57	1338291.14	Картометрический метод	5.0	-
10325	-	-	473085.09	1338264.85	Картометрический метод	5.0	-
10326	-	-	473094.84	1338245.85	Картометрический метод	5.0	-
10327	-	-	473103.99	1338228.09	Картометрический метод	5.0	-
10328	-	-	473138.62	1338245.91	Картометрический метод	5.0	-
10329	-	-	473141.26	1338247.34	Картометрический метод	5.0	-
10330	-	-	473160.39	1338257.02	Картометрический метод	5.0	-
10331	-	-	473180.76	1338267.09	Картометрический метод	5.0	-
10332	-	-	473201.01	1338278.47	Картометрический метод	5.0	-
10333	-	-	473202.80	1338279.44	Картометрический метод	5.0	-
10334	-	-	473222.12	1338288.84	Картометрический метод	5.0	-
10335	-	-	473208.07	1338313.98	Картометрический метод	5.0	-
10336	-	-	473201.13	1338324.18	Картометрический метод	5.0	-
10337	-	-	473198.80	1338326.36	Картометрический метод	5.0	-
10338	-	-	473195.66	1338326.87	Картометрический метод	5.0	-
10339	-	-	473181.88	1338319.42	Картометрический метод	5.0	-
10340	-	-	473160.78	1338308.76	Картометрический метод	5.0	-

2. Сведения о характерных точках границ объекта

Обозначение характерных точек границ	Существующие координаты, м		Измененные (уточненные) координаты, м		Метод определения координат характерной точки	Средняя квадратическая погрешность положения характерной точки (Mt), м	Описание обозначения точки на местности (при наличии)
	X	Y	X	Y			
1	2	3	4	5	6	7	8
10341	-	-	473160.00	1338311.64	Картометрический метод	5.0	-
10342	-	-	473148.38	1338310.79	Картометрический метод	5.0	-
10321	-	-	473146.31	1338315.62	Картометрический метод	5.0	-
10343	-	-	473334.86	1338398.59	Картометрический метод	5.0	-
10344	-	-	473309.56	1338387.66	Картометрический метод	5.0	-
10345	-	-	473291.28	1338379.76	Картометрический метод	5.0	-
10346	-	-	473272.34	1338370.96	Картометрический метод	5.0	-
10347	-	-	473261.77	1338365.17	Картометрический метод	5.0	-
10348	-	-	473254.16	1338361.71	Картометрический метод	5.0	-
10349	-	-	473240.23	1338356.41	Картометрический метод	5.0	-
10350	-	-	473235.01	1338355.38	Картометрический метод	5.0	-
10351	-	-	473217.61	1338345.78	Картометрический метод	5.0	-
10352	-	-	473200.01	1338335.96	Картометрический метод	5.0	-
10353	-	-	473224.26	1338291.21	Картометрический метод	5.0	-
10354	-	-	473241.73	1338300.12	Картометрический метод	5.0	-
10355	-	-	473242.20	1338300.72	Картометрический метод	5.0	-
10356	-	-	473259.69	1338309.06	Картометрический метод	5.0	-
10357	-	-	473276.89	1338318.05	Картометрический метод	5.0	-
10358	-	-	473295.02	1338327.59	Картометрический метод	5.0	-
10359	-	-	473313.09	1338336.04	Картометрический метод	5.0	-
10360	-	-	473331.10	1338345.74	Картометрический метод	5.0	-
10361	-	-	473333.51	1338347.04	Картометрический метод	5.0	-
10362	-	-	473337.65	1338351.34	Картометрический метод	5.0	-
10363	-	-	473352.35	1338383.81	Картометрический метод	5.0	-
10343	-	-	473334.86	1338398.59	Картометрический метод	5.0	-

2. Сведения о характерных точках границ объекта

Обозначение характерных точек границ	Существующие координаты, м		Измененные (уточненные) координаты, м		Метод определения координат характерной точки	Средняя квадратическая погрешность положения характерной точки (Mt), м	Описание обозначения точки на местности (при наличии)
	X	Y	X	Y			
1	2	3	4	5	6	7	8
10364	-	-	473045.08	1338279.04	Картометрический метод	5.0	-
10365	-	-	473035.64	1338269.13	Картометрический метод	5.0	-
10366	-	-	473005.20	1338218.41	Картометрический метод	5.0	-
10367	-	-	472997.04	1338208.70	Картометрический метод	5.0	-
10368	-	-	472999.98	1338203.30	Картометрический метод	5.0	-
10369	-	-	473003.71	1338196.89	Картометрический метод	5.0	-
10370	-	-	473009.99	1338184.41	Картометрический метод	5.0	-
10371	-	-	473011.08	1338181.95	Картометрический метод	5.0	-
10372	-	-	473012.44	1338179.43	Картометрический метод	5.0	-
10373	-	-	473014.77	1338175.24	Картометрический метод	5.0	-
10374	-	-	473016.57	1338172.21	Картометрический метод	5.0	-
10375	-	-	473017.98	1338169.33	Картометрический метод	5.0	-
10376	-	-	473018.52	1338167.62	Картометрический метод	5.0	-
10377	-	-	473020.08	1338164.77	Картометрический метод	5.0	-
10378	-	-	473032.67	1338166.18	Картометрический метод	5.0	-
10379	-	-	473034.23	1338186.24	Картометрический метод	5.0	-
10380	-	-	473047.96	1338199.25	Картометрический метод	5.0	-
10381	-	-	473065.67	1338208.38	Картометрический метод	5.0	-
10382	-	-	473083.30	1338217.45	Картометрический метод	5.0	-
10383	-	-	473100.87	1338226.50	Картометрический метод	5.0	-
10384	-	-	473082.79	1338261.67	Картометрический метод	5.0	-
10385	-	-	473073.54	1338279.64	Картометрический метод	5.0	-
10386	-	-	473066.00	1338275.76	Картометрический метод	5.0	-
10387	-	-	473060.74	1338286.00	Картометрический метод	5.0	-
10364	-	-	473045.08	1338279.04	Картометрический метод	5.0	-

2. Сведения о характерных точках границ объекта

Обозначение характерных точек границ	Существующие координаты, м		Измененные (уточненные) координаты, м		Метод определения координат характерной точки	Средняя квадратическая погрешность положения характерной точки (Mt), м	Описание обозначения точки на местности (при наличии)
	X	Y	X	Y			
1	2	3	4	5	6	7	8
10388	-	-	473428.08	1338495.27	Картометрический метод	5.0	-
10389	-	-	473433.82	1338491.65	Картометрический метод	5.0	-
10390	-	-	473443.35	1338509.47	Картометрический метод	5.0	-
10391	-	-	473459.02	1338534.55	Картометрический метод	5.0	-
10392	-	-	473472.40	1338554.78	Картометрический метод	5.0	-
10393	-	-	473481.75	1338566.77	Картометрический метод	5.0	-
10394	-	-	473493.70	1338579.99	Картометрический метод	5.0	-
10395	-	-	473506.68	1338592.32	Картометрический метод	5.0	-
10396	-	-	473510.50	1338597.29	Картометрический метод	5.0	-
10397	-	-	473512.42	1338601.09	Картометрический метод	5.0	-
10398	-	-	473508.64	1338604.63	Картометрический метод	5.0	-
10399	-	-	473506.27	1338602.21	Картометрический метод	5.0	-
10400	-	-	473486.39	1338579.18	Картометрический метод	5.0	-
10401	-	-	473462.67	1338551.57	Картометрический метод	5.0	-
10402	-	-	473437.94	1338517.55	Картометрический метод	5.0	-
10403	-	-	473435.63	1338514.87	Картометрический метод	5.0	-
10404	-	-	473428.87	1338520.25	Картометрический метод	5.0	-
10405	-	-	473428.30	1338519.60	Картометрический метод	5.0	-
10406	-	-	473426.82	1338520.66	Картометрический метод	5.0	-
10407	-	-	473425.65	1338518.78	Картометрический метод	5.0	-
10408	-	-	473417.05	1338502.56	Картометрический метод	5.0	-
10409	-	-	473403.22	1338510.73	Картометрический метод	5.0	-
10410	-	-	473394.11	1338516.93	Картометрический метод	5.0	-
10411	-	-	473393.98	1338517.02	Картометрический метод	5.0	-
10412	-	-	473393.57	1338516.44	Картометрический метод	5.0	-

2. Сведения о характерных точках границ объекта

Обозначение характерных точек границ	Существующие координаты, м		Измененные (уточненные) координаты, м		Метод определения координат характерной точки	Средняя квадратическая погрешность положения характерной точки (Mt), м	Описание обозначения точки на местности (при наличии)
	X	Y	X	Y			
1	2	3	4	5	6	7	8
10413	-	-	473389.37	1338512.58	Картометрический метод	5.0	-
10414	-	-	473379.21	1338501.59	Картометрический метод	5.0	-
10415	-	-	473346.16	1338462.80	Картометрический метод	5.0	-
10416	-	-	473346.18	1338452.95	Картометрический метод	5.0	-
10417	-	-	473344.28	1338449.99	Картометрический метод	5.0	-
10418	-	-	473346.19	1338448.74	Картометрический метод	5.0	-
10419	-	-	473346.20	1338446.33	Картометрический метод	5.0	-
10420	-	-	473347.20	1338448.24	Картометрический метод	5.0	-
10421	-	-	473374.22	1338432.12	Картометрический метод	5.0	-
10422	-	-	473378.53	1338441.65	Картометрический метод	5.0	-
10423	-	-	473397.38	1338467.17	Картометрический метод	5.0	-
10424	-	-	473421.13	1338500.31	Картометрический метод	5.0	-
10388	-	-	473428.08	1338495.27	Картометрический метод	5.0	-
10425	-	-	473196.40	1338333.64	Картометрический метод	5.0	-
10426	-	-	473196.16	1338333.82	Картометрический метод	5.0	-
10427	-	-	473167.94	1338318.06	Картометрический метод	5.0	-
10428	-	-	473180.67	1338323.50	Картометрический метод	5.0	-
10425	-	-	473196.40	1338333.64	Картометрический метод	5.0	-
10429	-	-	473335.20	1338425.24	Картометрический метод	5.0	-
10430	-	-	473338.78	1338432.12	Картометрический метод	5.0	-
10431	-	-	473335.05	1338430.32	Картометрический метод	5.0	-
10429	-	-	473335.20	1338425.24	Картометрический метод	5.0	-
10432	-	-	474422.20	1338474.53	Картометрический метод	5.0	-
10433	-	-	474424.89	1338506.36	Картометрический метод	5.0	-
10434	-	-	474401.10	1338500.58	Картометрический метод	5.0	-

2. Сведения о характерных точках границ объекта							
Обозначение характерных точек границ	**Существующие координаты, м**		**Измененные (уточненные) координаты, м**		**Метод определения координат характерной точки**	**Средняя квадратическая погрешность положения характерной точки (Mt), м**	**Описание обозначения точки на местности (при наличии)**
	X	**Y**	**X**	**Y**			
1	**2**	**3**	**4**	**5**	**6**	**7**	**8**
10435	-	-	474399.86	1338504.19	Картометрический метод	5.0	-
10436	-	-	474370.21	1338500.89	Картометрический метод	5.0	-
10437	-	-	474369.29	1338510.66	Картометрический метод	5.0	-
10438	-	-	474382.36	1338512.01	Картометрический метод	5.0	-
10439	-	-	474398.98	1338513.72	Картометрический метод	5.0	-
10440	-	-	474415.59	1338514.95	Картометрический метод	5.0	-
10441	-	-	474429.52	1338515.98	Картометрический метод	5.0	-
10442	-	-	474430.14	1338516.03	Картометрический метод	5.0	-
10443	-	-	474440.70	1338516.75	Картометрический метод	5.0	-
10444	-	-	474458.99	1338521.83	Картометрический метод	5.0	-
10445	-	-	474458.71	1338523.24	Картометрический метод	5.0	-
10446	-	-	474454.95	1338541.86	Картометрический метод	5.0	-
10447	-	-	474447.34	1338541.15	Картометрический метод	5.0	-
10448	-	-	474446.80	1338545.68	Картометрический метод	5.0	-
10449	-	-	474425.95	1338546.92	Картометрический метод	5.0	-
10450	-	-	474415.30	1338545.76	Картометрический метод	5.0	-
10451	-	-	474393.85	1338543.43	Картометрический метод	5.0	-
10452	-	-	474379.24	1338541.58	Картометрический метод	5.0	-
10453	-	-	474370.29	1338540.44	Картометрический метод	5.0	-
10454	-	-	474370.63	1338550.45	Картометрический метод	5.0	-
10455	-	-	474378.22	1338551.22	Картометрический метод	5.0	-
10456	-	-	474397.53	1338553.19	Картометрический метод	5.0	-
10457	-	-	474415.92	1338555.12	Картометрический метод	5.0	-
10458	-	-	474423.91	1338555.96	Картометрический метод	5.0	-
10459	-	-	474450.93	1338558.65	Картометрический метод	5.0	-

2. Сведения о характерных точках границ объекта							
Обозначение характерных точек границ	**Существующие координаты, м**		**Измененные (уточненные) координаты, м**		**Метод определения координат характерной точки**	**Средняя квадратическая погрешность положения характерной точки (Mt), м**	**Описание обозначения точки на местности (при наличии)**
	X	**Y**	**X**	**Y**			
1	**2**	**3**	**4**	**5**	**6**	**7**	**8**
10460	-	-	474443.26	1338603.13	Картометрический метод	5.0	-
10461	-	-	474436.64	1338603.33	Картометрический метод	5.0	-
10462	-	-	474430.96	1338624.10	Картометрический метод	5.0	-
10463	-	-	474379.98	1338628.89	Картометрический метод	5.0	-
10464	-	-	474382.50	1338644.11	Картометрический метод	5.0	-
10465	-	-	474376.56	1338644.76	Картометрический метод	5.0	-
10466	-	-	474376.72	1338676.36	Картометрический метод	5.0	-
10467	-	-	474379.19	1338676.58	Картометрический метод	5.0	-
10468	-	-	474378.93	1338677.53	Картометрический метод	5.0	-
10469	-	-	474393.82	1338680.25	Картометрический метод	5.0	-
10470	-	-	474393.85	1338680.26	Картометрический метод	5.0	-
10471	-	-	474402.11	1338681.77	Картометрический метод	5.0	-
10472	-	-	474410.83	1338683.36	Картометрический метод	5.0	-
10473	-	-	474446.32	1338689.84	Картометрический метод	5.0	-
10474	-	-	474459.75	1338688.31	Картометрический метод	5.0	-
10475	-	-	474459.92	1338690.22	Картометрический метод	5.0	-
10476	-	-	474486.31	1338688.17	Картометрический метод	5.0	-
10477	-	-	474491.71	1338730.93	Картометрический метод	5.0	-
10478	-	-	474463.48	1338734.49	Картометрический метод	5.0	-
10479	-	-	474431.26	1338736.82	Картометрический метод	5.0	-
10480	-	-	474404.72	1338735.20	Картометрический метод	5.0	-
10481	-	-	474383.69	1338733.10	Картометрический метод	5.0	-
10482	-	-	474371.60	1338731.97	Картометрический метод	5.0	-
10483	-	-	474353.02	1338730.03	Картометрический метод	5.0	-
10484	-	-	474330.74	1338727.69	Картометрический метод	5.0	-

2. Сведения о характерных точках границ объекта							
Обозначение характерных точек границ	**Существующие координаты, м**		**Измененные (уточненные) координаты, м**		**Метод определения координат характерной точки**	**Средняя квадратическая погрешность положения характерной точки (Mt), м**	**Описание обозначения точки на местности (при наличии)**
	X	**Y**	**X**	**Y**			
1	**2**	**3**	**4**	**5**	**6**	**7**	**8**
10485	-	-	474329.09	1338691.42	Картометрический метод	5.0	-
10486	-	-	474282.67	1338704.37	Картометрический метод	5.0	-
10487	-	-	474270.40	1338714.66	Картометрический метод	5.0	-
10488	-	-	474298.58	1338737.30	Картометрический метод	5.0	-
10489	-	-	474277.13	1338759.31	Картометрический метод	5.0	-
10490	-	-	474276.06	1338758.60	Картометрический метод	5.0	-
10491	-	-	474262.71	1338776.80	Картометрический метод	5.0	-
10492	-	-	474251.34	1338792.50	Картометрический метод	5.0	-
10493	-	-	474250.80	1338797.75	Картометрический метод	5.0	-
10494	-	-	474260.30	1338814.48	Картометрический метод	5.0	-
10495	-	-	474270.41	1338832.29	Картометрический метод	5.0	-
10496	-	-	474279.85	1338848.78	Картометрический метод	5.0	-
10497	-	-	474288.88	1338864.94	Картометрический метод	5.0	-
10498	-	-	474299.01	1338882.68	Картометрический метод	5.0	-
10499	-	-	474309.14	1338899.84	Картометрический метод	5.0	-
10500	-	-	474319.35	1338916.78	Картометрический метод	5.0	-
10501	-	-	474327.63	1338930.87	Картометрический метод	5.0	-
10502	-	-	474327.36	1338936.15	Картометрический метод	5.0	-
10503	-	-	474304.51	1338957.57	Картометрический метод	5.0	-
10504	-	-	474314.16	1338966.21	Картометрический метод	5.0	-
10505	-	-	474341.44	1338945.78	Картометрический метод	5.0	-
10506	-	-	474329.13	1338917.55	Картометрический метод	5.0	-
10507	-	-	474316.73	1338895.89	Картометрический метод	5.0	-
10508	-	-	474306.14	1338877.64	Картометрический метод	5.0	-
10509	-	-	474298.92	1338863.86	Картометрический метод	5.0	-

2. Сведения о характерных точках границ объекта							
Обозначение характерных точек границ	**Существующие координаты, м**		**Измененные (уточненные) координаты, м**		**Метод определения координат характерной точки**	**Средняя квадратическая погрешность положения характерной точки (Mt), м**	**Описание обозначения точки на местности (при наличии)**
	X	**Y**	**X**	**Y**			
1	**2**	**3**	**4**	**5**	**6**	**7**	**8**
10510	-	-	474325.60	1338843.46	Картометрический метод	5.0	-
10511	-	-	474340.94	1338829.31	Картометрический метод	5.0	-
10512	-	-	474341.08	1338829.18	Картометрический метод	5.0	-
10513	-	-	474357.86	1338852.67	Картометрический метод	5.0	-
10514	-	-	474359.80	1338874.39	Картометрический метод	5.0	-
10515	-	-	474362.20	1338901.28	Картометрический метод	5.0	-
10516	-	-	474364.63	1338928.42	Картометрический метод	5.0	-
10517	-	-	474363.30	1338929.42	Картометрический метод	5.0	-
10518	-	-	474363.32	1338929.61	Картометрический метод	5.0	-
10519	-	-	474350.34	1338977.99	Картометрический метод	5.0	-
10520	-	-	474347.92	1338984.80	Картометрический метод	5.0	-
10521	-	-	474305.50	1338986.63	Картометрический метод	5.0	-
10522	-	-	474164.83	1338840.98	Картометрический метод	5.0	-
10523	-	-	474160.54	1338835.03	Картометрический метод	5.0	-
10524	-	-	474160.45	1338834.90	Картометрический метод	5.0	-
10525	-	-	474157.07	1338830.21	Картометрический метод	5.0	-
10526	-	-	474156.05	1338826.91	Картометрический метод	5.0	-
10527	-	-	474155.81	1338826.12	Картометрический метод	5.0	-
10528	-	-	474154.24	1338821.02	Картометрический метод	5.0	-
10529	-	-	474154.24	1338809.72	Картометрический метод	5.0	-
10530	-	-	474158.48	1338800.53	Картометрический метод	5.0	-
10531	-	-	474160.13	1338792.53	Картометрический метод	5.0	-
10532	-	-	474159.89	1338784.76	Картометрический метод	5.0	-
10533	-	-	474155.65	1338777.46	Картометрический метод	5.0	-
10534	-	-	474149.73	1338769.66	Картометрический метод	5.0	-

2. Сведения о характерных точках границ объекта							
Обозначение характерных точек границ	**Существующие координаты, м**		**Измененные (уточненные) координаты, м**		**Метод определения координат характерной точки**	**Средняя квадратическая погрешность положения характерной точки (Mt), м**	**Описание обозначения точки на местности (при наличии)**
	X	**Y**	**X**	**Y**			
1	**2**	**3**	**4**	**5**	**6**	**7**	**8**
10535	-	-	474129.38	1338742.92	Картометрический метод	5.0	-
10536	-	-	474224.28	1338664.21	Картометрический метод	5.0	-
10537	-	-	474271.71	1338658.88	Картометрический метод	5.0	-
10538	-	-	474271.74	1338658.88	Картометрический метод	5.0	-
10539	-	-	474279.00	1338658.06	Картометрический метод	5.0	-
10540	-	-	474299.18	1338670.86	Картометрический метод	5.0	-
10541	-	-	474306.98	1338675.81	Картометрический метод	5.0	-
10542	-	-	474318.63	1338683.19	Картометрический метод	5.0	-
10543	-	-	474336.60	1338610.01	Картометрический метод	5.0	-
10544	-	-	474355.84	1338531.63	Картометрический метод	5.0	-
10545	-	-	474357.02	1338505.36	Картометрический метод	5.0	-
10546	-	-	474358.25	1338477.78	Картометрический метод	5.0	-
10547	-	-	474372.25	1338479.43	Картометрический метод	5.0	-
10548	-	-	474404.72	1338473.91	Картометрический метод	5.0	-
10432	-	-	474422.20	1338474.53	Картометрический метод	5.0	-
10549	-	-	474210.08	1338839.78	Картометрический метод	5.0	-
10550	-	-	474219.18	1338857.77	Картометрический метод	5.0	-
10551	-	-	474245.82	1338844.52	Картометрический метод	5.0	-
10552	-	-	474235.90	1338826.77	Картометрический метод	5.0	-
10549	-	-	474210.08	1338839.78	Картометрический метод	5.0	-
10553	-	-	474265.89	1338923.05	Картометрический метод	5.0	-
10554	-	-	474282.02	1338937.47	Картометрический метод	5.0	-
10555	-	-	474294.00	1338930.83	Картометрический метод	5.0	-
10556	-	-	474284.18	1338913.24	Картометрический метод	5.0	-
10553	-	-	474265.89	1338923.05	Картометрический метод	5.0	-

2. Сведения о характерных точках границ объекта							
Обозначение характерных точек границ	**Существующие координаты, м**		**Измененные (уточненные) координаты, м**		**Метод определения координат характерной точки**	**Средняя квадратическая погрешность положения характерной точки (Mt), м**	**Описание обозначения точки на местности (при наличии)**
	X	**Y**	**X**	**Y**			
1	**2**	**3**	**4**	**5**	**6**	**7**	**8**
10557	-	-	474199.66	1338782.62	Картометрический метод	5.0	-
10558	-	-	474207.55	1338784.13	Картометрический метод	5.0	-
10559	-	-	474225.03	1338752.48	Картометрический метод	5.0	-
10560	-	-	474222.50	1338750.82	Картометрический метод	5.0	-
10557	-	-	474199.66	1338782.62	Картометрический метод	5.0	-
10561	-	-	474445.42	1338336.37	Картометрический метод	5.0	-
10562	-	-	474449.56	1338337.57	Картометрический метод	5.0	-
10563	-	-	474466.46	1338341.61	Картометрический метод	5.0	-
10564	-	-	474486.49	1338346.57	Картометрический метод	5.0	-
10565	-	-	474504.97	1338351.16	Картометрический метод	5.0	-
10566	-	-	474528.17	1338361.88	Картометрический метод	5.0	-
10567	-	-	474523.15	1338381.14	Картометрический метод	5.0	-
10568	-	-	474520.47	1338391.45	Картометрический метод	5.0	-
10569	-	-	474528.60	1338394.79	Картометрический метод	5.0	-
10570	-	-	474536.27	1338366.33	Картометрический метод	5.0	-
10571	-	-	474562.45	1338378.49	Картометрический метод	5.0	-
10572	-	-	474580.43	1338386.72	Картометрический метод	5.0	-
10573	-	-	474585.92	1338406.75	Картометрический метод	5.0	-
10574	-	-	474582.37	1338407.78	Картометрический метод	5.0	-
10575	-	-	474571.69	1338405.01	Картометрический метод	5.0	-
10576	-	-	474552.82	1338409.05	Картометрический метод	5.0	-
10577	-	-	474550.28	1338417.13	Картометрический метод	5.0	-
10578	-	-	474547.52	1338425.90	Картометрический метод	5.0	-
10579	-	-	474602.73	1338433.36	Картометрический метод	5.0	-
10580	-	-	474596.95	1338411.57	Картометрический метод	5.0	-

2. Сведения о характерных точках границ объекта							
Обозначение характерных точек границ	**Существующие координаты, м**		**Измененные (уточненные) координаты, м**		**Метод определения координат характерной точки**	**Средняя квадратическая погрешность положения характерной точки (Mt), м**	**Описание обозначения точки на местности (при наличии)**
	X	**Y**	**X**	**Y**			
1	**2**	**3**	**4**	**5**	**6**	**7**	**8**
10581	-	-	474593.17	1338397.28	Картометрический метод	5.0	-
10582	-	-	474597.15	1338394.14	Картометрический метод	5.0	-
10583	-	-	474623.48	1338404.41	Картометрический метод	5.0	-
10584	-	-	474650.14	1338411.02	Картометрический метод	5.0	-
10585	-	-	474691.48	1338423.16	Картометрический метод	5.0	-
10586	-	-	474692.54	1338444.28	Картометрический метод	5.0	-
10587	-	-	474695.02	1338444.57	Картометрический метод	5.0	-
10588	-	-	474677.20	1338459.74	Картометрический метод	5.0	-
10589	-	-	474590.18	1338451.21	Картометрический метод	5.0	-
10590	-	-	474585.18	1338432.93	Картометрический метод	5.0	-
10591	-	-	474489.16	1338434.61	Картометрический метод	5.0	-
10592	-	-	474485.17	1338430.95	Картометрический метод	5.0	-
10593	-	-	474484.94	1338430.73	Картометрический метод	5.0	-
10594	-	-	474482.46	1338428.46	Картометрический метод	5.0	-
10595	-	-	474480.33	1338422.95	Картометрический метод	5.0	-
10596	-	-	474479.04	1338422.98	Картометрический метод	5.0	-
10597	-	-	474465.97	1338400.81	Картометрический метод	5.0	-
10598	-	-	474454.69	1338382.60	Картометрический метод	5.0	-
10599	-	-	474451.76	1338382.32	Картометрический метод	5.0	-
10600	-	-	474447.27	1338382.74	Картометрический метод	5.0	-
10601	-	-	474443.39	1338383.81	Картометрический метод	5.0	-
10602	-	-	474438.04	1338386.94	Картометрический метод	5.0	-
10603	-	-	474380.04	1338424.59	Картометрический метод	5.0	-
10604	-	-	474378.45	1338422.63	Картометрический метод	5.0	-
10605	-	-	474377.56	1338423.04	Картометрический метод	5.0	-

2. Сведения о характерных точках границ объекта							
Обозначение характерных точек границ	**Существующие координаты, м**		**Измененные (уточненные) координаты, м**		**Метод определения координат характерной точки**	**Средняя квадратическая погрешность положения характерной точки (Mt), м**	**Описание обозначения точки на местности (при наличии)**
	X	**Y**	**X**	**Y**			
1	**2**	**3**	**4**	**5**	**6**	**7**	**8**
10606	-	-	474376.19	1338423.41	Картометрический метод	5.0	-
10607	-	-	474374.78	1338423.53	Картометрический метод	5.0	-
10608	-	-	474373.56	1338423.42	Картометрический метод	5.0	-
10609	-	-	474373.37	1338423.41	Картометрический метод	5.0	-
10610	-	-	474373.02	1338423.31	Картометрический метод	5.0	-
10611	-	-	474372.00	1338423.04	Картометрический метод	5.0	-
10612	-	-	474370.71	1338422.44	Картометрический метод	5.0	-
10613	-	-	474369.55	1338421.62	Картометрический метод	5.0	-
10614	-	-	474368.53	1338420.63	Картометрический метод	5.0	-
10615	-	-	474367.72	1338419.46	Картометрический метод	5.0	-
10616	-	-	474367.65	1338419.32	Картометрический метод	5.0	-
10617	-	-	474370.34	1338417.87	Картометрический метод	5.0	-
10618	-	-	474353.24	1338392.56	Картометрический метод	5.0	-
10619	-	-	474360.23	1338387.67	Картометрический метод	5.0	-
10620	-	-	474369.57	1338382.18	Картометрический метод	5.0	-
10621	-	-	474383.95	1338373.74	Картометрический метод	5.0	-
10622	-	-	474402.13	1338363.13	Картометрический метод	5.0	-
10623	-	-	474418.08	1338352.96	Картометрический метод	5.0	-
10561	-	-	474445.42	1338336.37	Картометрический метод	5.0	-
10624	-	-	474699.22	1338421.81	Картометрический метод	5.0	-
10625	-	-	474705.00	1338431.53	Картометрический метод	5.0	-
10626	-	-	474705.01	1338436.07	Картометрический метод	5.0	-
10627	-	-	474701.17	1338439.34	Картометрический метод	5.0	-
10624	-	-	474699.22	1338421.81	Картометрический метод	5.0	-
10628	-	-	475951.08	1336656.23	Картометрический метод	5.0	-

2. Сведения о характерных точках границ объекта

Обозначение характерных точек границ	Существующие координаты, м		Измененные (уточненные) координаты, м		Метод определения координат характерной точки	Средняя квадратическая погрешность положения характерной точки (Mt), м	Описание обозначения точки на местности (при наличии)
	X	Y	X	Y			
1	2	3	4	5	6	7	8
10629	-	-	475956.24	1336666.68	Картометрический метод	5.0	-
10630	-	-	475965.71	1336686.11	Картометрический метод	5.0	-
10631	-	-	475974.78	1336704.13	Картометрический метод	5.0	-
10632	-	-	475983.65	1336722.20	Картометрический метод	5.0	-
10633	-	-	475990.34	1336735.72	Картометрический метод	5.0	-
10634	-	-	475970.01	1336746.44	Картометрический метод	5.0	-
10635	-	-	475963.74	1336740.36	Картометрический метод	5.0	-
10636	-	-	475949.76	1336748.78	Картометрический метод	5.0	-
10637	-	-	475943.46	1336742.87	Картометрический метод	5.0	-
10638	-	-	475956.22	1336735.95	Картометрический метод	5.0	-
10639	-	-	475948.45	1336719.40	Картометрический метод	5.0	-
10640	-	-	475947.77	1336718.06	Картометрический метод	5.0	-
10641	-	-	475947.83	1336718.03	Картометрический метод	5.0	-
10642	-	-	475939.69	1336700.53	Картометрический метод	5.0	-
10643	-	-	475938.99	1336699.10	Картометрический метод	5.0	-
10644	-	-	475930.89	1336682.37	Картометрический метод	5.0	-
10645	-	-	475929.04	1336683.30	Картометрический метод	5.0	-
10646	-	-	475902.98	1336695.95	Картометрический метод	5.0	-
10647	-	-	475902.97	1336695.93	Картометрический метод	5.0	-
10648	-	-	475896.82	1336682.81	Картометрический метод	5.0	-
10649	-	-	475895.70	1336680.43	Картометрический метод	5.0	-
10650	-	-	475896.27	1336678.09	Картометрический метод	5.0	-
10651	-	-	475919.35	1336663.72	Картометрический метод	5.0	-
10652	-	-	475947.20	1336648.29	Картометрический метод	5.0	-
10628	-	-	475951.08	1336656.23	Картометрический метод	5.0	-

2. Сведения о характерных точках границ объекта

Обозначение характерных точек границ	Существующие координаты, м		Измененные (уточненные) координаты, м		Метод определения координат характерной точки	Средняя квадратическая погрешность положения характерной точки (Mt), м	Описание обозначения точки на местности (при наличии)
	X	Y	X	Y			
1	2	3	4	5	6	7	8
10653	-	-	479653.06	1338325.10	Картометрический метод	5.0	-
10654	-	-	479652.05	1338334.72	Картометрический метод	5.0	-
10655	-	-	479650.41	1338349.43	Картометрический метод	5.0	-
10656	-	-	479642.24	1338372.31	Картометрический метод	5.0	-
10657	-	-	479634.07	1338385.38	Картометрический метод	5.0	-
10658	-	-	479619.63	1338392.60	Картометрический метод	5.0	-
10659	-	-	479614.39	1338401.09	Картометрический метод	5.0	-
10660	-	-	479609.35	1338402.91	Картометрический метод	5.0	-
10661	-	-	479571.81	1338416.51	Картометрический метод	5.0	-
10662	-	-	479532.75	1338436.04	Картометрический метод	5.0	-
10663	-	-	479483.72	1338458.92	Картометрический метод	5.0	-
10664	-	-	479457.58	1338478.53	Картометрический метод	5.0	-
10665	-	-	479451.86	1338488.34	Картометрический метод	5.0	-
10666	-	-	479450.22	1338497.32	Картометрический метод	5.0	-
10667	-	-	479450.62	1338499.70	Картометрический метод	5.0	-
10668	-	-	479449.60	1338505.28	Картометрический метод	5.0	-
10669	-	-	479451.24	1338515.09	Картометрический метод	5.0	-
10670	-	-	479456.14	1338526.53	Картометрический метод	5.0	-
10671	-	-	479465.94	1338537.15	Картометрический метод	5.0	-
10672	-	-	479466.40	1338537.52	Картометрический метод	5.0	-
10673	-	-	479474.93	1338544.50	Картометрический метод	5.0	-
10674	-	-	479496.18	1338560.85	Картометрический метод	5.0	-
10675	-	-	479515.79	1338573.92	Картометрический метод	5.0	-
10676	-	-	479502.72	1338667.88	Картометрический метод	5.0	-
10677	-	-	479492.09	1338733.25	Картометрический метод	5.0	-

2. Сведения о характерных точках границ объекта

Обозначение характерных точек границ	Существующие координаты, м		Измененные (уточненные) координаты, м		Метод определения координат характерной точки	Средняя квадратическая погрешность положения характерной точки (Mt), м	Описание обозначения точки на местности (при наличии)
	X	Y	X	Y			
1	2	3	4	5	6	7	8
10678	-	-	479497.81	1338741.42	Картометрический метод	5.0	-
10679	-	-	479557.45	1338743.06	Картометрический метод	5.0	-
10680	-	-	479571.35	1338758.58	Картометрический метод	5.0	-
10681	-	-	479591.78	1338787.18	Картометрический метод	5.0	-
10682	-	-	479595.74	1338794.45	Картометрический метод	5.0	-
10683	-	-	479595.67	1338794.74	Картометрический метод	5.0	-
10684	-	-	479589.95	1338798.01	Картометрический метод	5.0	-
10685	-	-	479469.02	1338825.79	Картометрический метод	5.0	-
10686	-	-	479412.64	1338838.05	Картометрический метод	5.0	-
10687	-	-	479366.86	1338848.78	Картометрический метод	5.0	-
10688	-	-	479354.46	1338852.63	Картометрический метод	5.0	-
10689	-	-	479347.74	1338865.66	Картометрический метод	5.0	-
10690	-	-	479347.39	1338865.77	Картометрический метод	5.0	-
10691	-	-	479345.42	1338866.37	Картометрический метод	5.0	-
10692	-	-	479340.51	1338865.50	Картометрический метод	5.0	-
10693	-	-	479339.56	1338857.26	Картометрический метод	5.0	-
10694	-	-	479333.73	1338859.08	Картометрический метод	5.0	-
10695	-	-	479334.34	1338864.41	Картометрический метод	5.0	-
10696	-	-	479291.75	1338856.90	Картометрический метод	5.0	-
10697	-	-	479287.93	1338836.03	Картометрический метод	5.0	-
10698	-	-	479274.85	1338839.65	Картометрический метод	5.0	-
10699	-	-	479245.74	1338753.56	Картометрический метод	5.0	-
10700	-	-	479238.51	1338726.87	Картометрический метод	5.0	-
10701	-	-	479233.53	1338698.99	Картометрический метод	5.0	-
10702	-	-	479232.56	1338696.61	Картометрический метод	5.0	-

2. Сведения о характерных точках границ объекта

Обозначение характерных точек границ	Существующие координаты, м		Измененные (уточненные) координаты, м		Метод определения координат характерной точки	Средняя квадратическая погрешность положения характерной точки (Mt), м	Описание обозначения точки на местности (при наличии)
	X	Y	X	Y			
1	2	3	4	5	6	7	8
10703	-	-	479231.60	1338691.70	Картометрический метод	5.0	-
10704	-	-	479226.01	1338669.80	Картометрический метод	5.0	-
10705	-	-	479226.32	1338669.05	Картометрический метод	5.0	-
10706	-	-	479230.88	1338682.28	Картометрический метод	5.0	-
10707	-	-	479289.63	1338617.37	Картометрический метод	5.0	-
10708	-	-	479298.90	1338626.05	Картометрический метод	5.0	-
10709	-	-	479339.49	1338608.73	Картометрический метод	5.0	-
10710	-	-	479351.93	1338568.16	Картометрический метод	5.0	-
10711	-	-	479363.44	1338529.93	Картометрический метод	5.0	-
10712	-	-	479368.87	1338501.70	Картометрический метод	5.0	-
10713	-	-	479367.33	1338481.87	Картометрический метод	5.0	-
10714	-	-	479361.32	1338466.38	Картометрический метод	5.0	-
10715	-	-	479352.83	1338460.06	Картометрический метод	5.0	-
10716	-	-	479328.59	1338442.02	Картометрический метод	5.0	-
10717	-	-	479304.04	1338092.69	Картометрический метод	5.0	-
10718	-	-	479303.27	1338075.65	Картометрический метод	5.0	-
10719	-	-	479309.30	1338070.91	Картометрический метод	5.0	-
10720	-	-	479410.67	1338030.15	Картометрический метод	5.0	-
10721	-	-	479462.77	1337930.86	Картометрический метод	5.0	-
10722	-	-	479469.13	1337921.64	Картометрический метод	5.0	-
10723	-	-	479472.15	1337920.12	Картометрический метод	5.0	-
10724	-	-	479501.08	1337938.23	Картометрический метод	5.0	-
10725	-	-	479520.69	1337945.58	Картометрический метод	5.0	-
10726	-	-	479539.48	1337948.03	Картометрический метод	5.0	-
10727	-	-	479558.28	1337947.21	Картометрический метод	5.0	-

2. Сведения о характерных точках границ объекта							
Обозначение характерных точек границ	**Существующие координаты, м**		**Измененные (уточненные) координаты, м**		**Метод определения координат характерной точки**	**Средняя квадратическая погрешность положения характерной точки (Mt), м**	**Описание обозначения точки на местности (при наличии)**
	X	**Y**	**X**	**Y**			
1	**2**	**3**	**4**	**5**	**6**	**7**	**8**
10728	-	-	479566.62	1337945.14	Картометрический метод	5.0	-
10729	-	-	479566.64	1337945.14	Картометрический метод	5.0	-
10730	-	-	479566.66	1337945.13	Картометрический метод	5.0	-
10731	-	-	479585.24	1337953.75	Картометрический метод	5.0	-
10732	-	-	479603.14	1337963.52	Картометрический метод	5.0	-
10733	-	-	479603.21	1337963.57	Картометрический метод	5.0	-
10734	-	-	479608.11	1337971.73	Картометрический метод	5.0	-
10735	-	-	479561.54	1338110.63	Картометрический метод	5.0	-
10736	-	-	479542.75	1338176.82	Картометрический метод	5.0	-
10737	-	-	479537.03	1338210.32	Картометрический метод	5.0	-
10738	-	-	479537.85	1338228.29	Картометрический метод	5.0	-
10739	-	-	479542.75	1338239.74	Картометрический метод	5.0	-
10740	-	-	479550.11	1338250.35	Картометрический метод	5.0	-
10741	-	-	479564.01	1338256.89	Картометрический метод	5.0	-
10742	-	-	479596.68	1338267.51	Картометрический метод	5.0	-
10743	-	-	479626.10	1338283.84	Картометрический метод	5.0	-
10744	-	-	479637.53	1338289.57	Картометрический метод	5.0	-
10745	-	-	479648.16	1338298.56	Картометрический метод	5.0	-
10746	-	-	479653.06	1338312.45	Картометрический метод	5.0	-
10653	-	-	479653.06	1338325.10	Картометрический метод	5.0	-
10747	-	-	479064.42	1338424.27	Картометрический метод	5.0	-
10748	-	-	479129.32	1338641.10	Картометрический метод	5.0	-
10749	-	-	479197.60	1338605.09	Картометрический метод	5.0	-
10750	-	-	479207.24	1338629.43	Картометрический метод	5.0	-
10751	-	-	479203.66	1338625.44	Картометрический метод	5.0	-

2. Сведения о характерных точках границ объекта

Обозначение характерных точек границ	Существующие координаты, м		Измененные (уточненные) координаты, м		Метод определения координат характерной точки	Средняя квадратическая погрешность положения характерной точки (Mt), м	Описание обозначения точки на местности (при наличии)
	X	Y	X	Y			
1	2	3	4	5	6	7	8
10752	-	-	479198.94	1338622.61	Картометрический метод	5.0	-
10753	-	-	479193.92	1338622.30	Картометрический метод	5.0	-
10754	-	-	479186.07	1338624.18	Картометрический метод	5.0	-
10755	-	-	479180.10	1338628.58	Картометрический метод	5.0	-
10756	-	-	479160.63	1338643.97	Картометрический метод	5.0	-
10757	-	-	479146.82	1338651.19	Картометрический метод	5.0	-
10758	-	-	479135.31	1338658.34	Картометрический метод	5.0	-
10759	-	-	479135.19	1338658.41	Картометрический метод	5.0	-
10760	-	-	479128.29	1338658.73	Картометрический метод	5.0	-
10761	-	-	479065.17	1338450.52	Картометрический метод	5.0	-
10762	-	-	479056.37	1338430.11	Картометрический метод	5.0	-
10763	-	-	479051.05	1338420.38	Картометрический метод	5.0	-
10764	-	-	479046.01	1338415.04	Картометрический метод	5.0	-
10765	-	-	479045.75	1338414.74	Картометрический метод	5.0	-
10766	-	-	479008.10	1338369.62	Картометрический метод	5.0	-
10767	-	-	479008.01	1338369.50	Картометрический метод	5.0	-
10768	-	-	479007.98	1338369.45	Картометрический метод	5.0	-
10769	-	-	479004.57	1338361.50	Картометрический метод	5.0	-
10747	-	-	479064.42	1338424.27	Картометрический метод	5.0	-
10770	-	-	479012.87	1338319.35	Картометрический метод	5.0	-
10771	-	-	479024.03	1338312.67	Картометрический метод	5.0	-
10772	-	-	479030.31	1338308.27	Картометрический метод	5.0	-
10773	-	-	479031.25	1338304.20	Картометрический метод	5.0	-
10774	-	-	479029.37	1338296.34	Картометрический метод	5.0	-
10775	-	-	479025.91	1338291.63	Картометрический метод	5.0	-

2. Сведения о характерных точках границ объекта

Обозначение характерных точек границ	Существующие координаты, м		Измененные (уточненные) координаты, м		Метод определения координат характерной точки	Средняя квадратическая погрешность положения характерной точки (Mt), м	Описание обозначения точки на местности (при наличии)
	X	Y	X	Y			
1	2	3	4	5	6	7	8
10776	-	-	479016.81	1338283.46	Картометрический метод	5.0	-
10777	-	-	479010.84	1338278.75	Картометрический метод	5.0	-
10778	-	-	479009.78	1338277.98	Картометрический метод	5.0	-
10779	-	-	479009.47	1338277.74	Картометрический метод	5.0	-
10780	-	-	479020.29	1338280.33	Картометрический метод	5.0	-
10781	-	-	479037.60	1338299.38	Картометрический метод	5.0	-
10782	-	-	479035.93	1338309.52	Картометрический метод	5.0	-
10770	-	-	479012.87	1338319.35	Картометрический метод	5.0	-
10783	-	-	480647.57	1339797.95	Картометрический метод	5.0	-
10784	-	-	480642.90	1339806.48	Картометрический метод	5.0	-
10785	-	-	480642.04	1339810.50	Картометрический метод	5.0	-
10786	-	-	480637.34	1339821.13	Картометрический метод	5.0	-
10787	-	-	480638.83	1339830.06	Картометрический метод	5.0	-
10788	-	-	480648.11	1339848.61	Картометрический метод	5.0	-
10789	-	-	480641.58	1339842.90	Картометрический метод	5.0	-
10790	-	-	480637.77	1339833.84	Картометрический метод	5.0	-
10791	-	-	480636.33	1339824.81	Картометрический метод	5.0	-
10792	-	-	480639.20	1339811.49	Картометрический метод	5.0	-
10793	-	-	480650.14	1339791.51	Картометрический метод	5.0	-
10794	-	-	480652.35	1339787.14	Картометрический метод	5.0	-
10783	-	-	480647.57	1339797.95	Картометрический метод	5.0	-
10795	-	-	496175.15	1340614.04	Картометрический метод	5.0	-
10796	-	-	496176.23	1340614.42	Картометрический метод	5.0	-
10797	-	-	496162.92	1340662.14	Картометрический метод	5.0	-
10798	-	-	496141.96	1340766.68	Картометрический метод	5.0	-

2. Сведения о характерных точках границ объекта

Обозначение характерных точек границ	Существующие координаты, м		Измененные (уточненные) координаты, м		Метод определения координат характерной точки	Средняя квадратическая погрешность положения характерной точки (Mt), м	Описание обозначения точки на местности (при наличии)
	X	Y	X	Y			
1	2	3	4	5	6	7	8
10799	-	-	496127.65	1340763.35	Картометрический метод	5.0	-
10800	-	-	496102.49	1340760.29	Картометрический метод	5.0	-
10801	-	-	496106.87	1340745.78	Картометрический метод	5.0	-
10802	-	-	496061.96	1340740.30	Картометрический метод	5.0	-
10803	-	-	496021.50	1340735.36	Картометрический метод	5.0	-
10804	-	-	496027.59	1340712.90	Картометрический метод	5.0	-
10805	-	-	496031.72	1340701.67	Картометрический метод	5.0	-
10806	-	-	496035.25	1340693.22	Картометрический метод	5.0	-
10807	-	-	496041.66	1340679.79	Картометрический метод	5.0	-
10808	-	-	496047.30	1340669.69	Картометрический метод	5.0	-
10809	-	-	496053.44	1340659.91	Картометрический метод	5.0	-
10810	-	-	496060.13	1340650.47	Картометрический метод	5.0	-
10811	-	-	496064.16	1340649.66	Картометрический метод	5.0	-
10812	-	-	496093.88	1340656.18	Картометрический метод	5.0	-
10813	-	-	496131.36	1340664.42	Картометрический метод	5.0	-
10814	-	-	496135.71	1340649.99	Картометрический метод	5.0	-
10815	-	-	496119.18	1340646.36	Картометрический метод	5.0	-
10816	-	-	496079.25	1340637.62	Картометрический метод	5.0	-
10817	-	-	496076.70	1340629.96	Картометрический метод	5.0	-
10818	-	-	496106.53	1340593.48	Картометрический метод	5.0	-
10819	-	-	496110.74	1340587.78	Картометрический метод	5.0	-
10820	-	-	496116.84	1340579.02	Картометрический метод	5.0	-
10821	-	-	496121.64	1340571.14	Картометрический метод	5.0	-
10822	-	-	496126.01	1340563.10	Картометрический метод	5.0	-
10823	-	-	496130.00	1340554.82	Картометрический метод	5.0	-

2. Сведения о характерных точках границ объекта							
Обозначение характерных точек границ	**Существующие координаты, м**		**Измененные (уточненные) координаты, м**		**Метод определения координат характерной точки**	**Средняя квадратическая погрешность положения характерной точки (Mt), м**	**Описание обозначения точки на местности (при наличии)**
	X	**Y**	**X**	**Y**			
1	**2**	**3**	**4**	**5**	**6**	**7**	**8**
10824	-	-	496156.41	1340565.62	Картометрический метод	5.0	-
10825	-	-	496168.81	1340585.72	Картометрический метод	5.0	-
10826	-	-	496168.61	1340601.86	Картометрический метод	5.0	-
10795	-	-	496175.15	1340614.04	Картометрический метод	5.0	-
10827	-	-	496127.64	1340763.45	Картометрический метод	5.0	-
10828	-	-	496142.04	1340766.80	Картометрический метод	5.0	-
10829	-	-	496163.01	1340662.18	Картометрический метод	5.0	-
10830	-	-	496171.60	1340665.38	Картометрический метод	5.0	-
10831	-	-	496165.25	1340674.37	Картометрический метод	5.0	-
10832	-	-	496150.12	1340767.71	Картометрический метод	5.0	-
10833	-	-	496127.01	1340767.71	Картометрический метод	5.0	-
10827	-	-	496127.64	1340763.45	Картометрический метод	5.0	-
10834	-	-	477006.69	1337165.60	Картометрический метод	5.0	-
10835	-	-	476979.55	1337150.75	Картометрический метод	5.0	-
10836	-	-	476956.93	1337138.16	Картометрический метод	5.0	-
10837	-	-	476954.64	1337136.19	Картометрический метод	5.0	-
10838	-	-	476955.86	1337133.60	Картометрический метод	5.0	-
10839	-	-	476965.54	1337118.16	Картометрический метод	5.0	-
10840	-	-	476966.65	1337115.98	Картометрический метод	5.0	-
10841	-	-	476973.38	1337102.55	Картометрический метод	5.0	-
10842	-	-	476974.70	1337103.25	Картометрический метод	5.0	-
10843	-	-	476976.28	1337103.92	Картометрический метод	5.0	-
10844	-	-	476985.80	1337081.87	Картометрический метод	5.0	-
10845	-	-	476986.81	1337082.26	Картометрический метод	5.0	-
10846	-	-	476996.36	1337086.32	Картометрический метод	5.0	-

2. Сведения о характерных точках границ объекта							
Обозначение характерных точек границ	**Существующие координаты, м**		**Измененные (уточненные) координаты, м**		**Метод определения координат характерной точки**	**Средняя квадратическая погрешность положения характерной точки (Mt), м**	**Описание обозначения точки на местности (при наличии)**
	X	**Y**	**X**	**Y**			
1	**2**	**3**	**4**	**5**	**6**	**7**	**8**
10847	-	-	476998.90	1337079.95	Картометрический метод	5.0	-
10848	-	-	477006.48	1337083.17	Картометрический метод	5.0	-
10849	-	-	477003.54	1337090.16	Картометрический метод	5.0	-
10850	-	-	477010.34	1337094.28	Картометрический метод	5.0	-
10851	-	-	477009.21	1337096.51	Картометрический метод	5.0	-
10852	-	-	477011.65	1337097.85	Картометрический метод	5.0	-
10853	-	-	477022.96	1337078.19	Картометрический метод	5.0	-
10854	-	-	477048.54	1337092.18	Картометрический метод	5.0	-
10855	-	-	477037.17	1337111.80	Картометрический метод	5.0	-
10856	-	-	477026.57	1337129.63	Картометрический метод	5.0	-
10857	-	-	477027.55	1337130.12	Картометрический метод	5.0	-
10858	-	-	477017.31	1337147.55	Картометрический метод	5.0	-
10834	-	-	477006.69	1337165.60	Картометрический метод	5.0	-
10859	-	-	476915.57	1336224.58	Картометрический метод	5.0	-
10860	-	-	476936.32	1336247.31	Картометрический метод	5.0	-
10861	-	-	476943.17	1336240.09	Картометрический метод	5.0	-
10862	-	-	476964.22	1336262.46	Картометрический метод	5.0	-
10863	-	-	476957.99	1336269.65	Картометрический метод	5.0	-
10864	-	-	476936.13	1336289.94	Картометрический метод	5.0	-
10865	-	-	476922.17	1336304.59	Картометрический метод	5.0	-
10866	-	-	476907.20	1336319.25	Картометрический метод	5.0	-
10867	-	-	476886.17	1336296.43	Картометрический метод	5.0	-
10868	-	-	476866.30	1336274.87	Картометрический метод	5.0	-
10869	-	-	476880.60	1336260.74	Картометрический метод	5.0	-
10870	-	-	476880.13	1336260.23	Картометрический метод	5.0	-

2. Сведения о характерных точках границ объекта

Обозначение характерных точек границ	Существующие координаты, м		Измененные (уточненные) координаты, м		Метод определения координат характерной точки	Средняя квадратическая погрешность положения характерной точки (Mt), м	Описание обозначения точки на местности (при наличии)
	X	Y	X	Y			
1	2	3	4	5	6	7	8
10871	-	-	476893.16	1336246.42	Картометрический метод	5.0	-
10859	-	-	476915.57	1336224.58	Картометрический метод	5.0	-
10872	-	-	476840.34	1336698.44	Картометрический метод	5.0	-
10873	-	-	476819.56	1336677.14	Картометрический метод	5.0	-
10874	-	-	476798.95	1336654.91	Картометрический метод	5.0	-
10875	-	-	476814.35	1336639.22	Картометрический метод	5.0	-
10876	-	-	476828.96	1336624.32	Картометрический метод	5.0	-
10877	-	-	476849.40	1336645.68	Картометрический метод	5.0	-
10878	-	-	476870.82	1336668.78	Картометрический метод	5.0	-
10879	-	-	476856.05	1336683.08	Картометрический метод	5.0	-
10872	-	-	476840.34	1336698.44	Картометрический метод	5.0	-
10880	-	-	498895.12	1344781.88	Картометрический метод	5.0	-
10881	-	-	498864.71	1344822.14	Картометрический метод	5.0	-
10882	-	-	498816.73	1344818.66	Картометрический метод	5.0	-
10883	-	-	498812.93	1344806.66	Картометрический метод	5.0	-
10884	-	-	498805.01	1344781.65	Картометрический метод	5.0	-
10885	-	-	498796.39	1344754.40	Картометрический метод	5.0	-
10886	-	-	498787.30	1344725.78	Картометрический метод	5.0	-
10887	-	-	498777.10	1344693.53	Картометрический метод	5.0	-
10888	-	-	498777.84	1344690.37	Картометрический метод	5.0	-
10889	-	-	498798.35	1344673.24	Картометрический метод	5.0	-
10890	-	-	498817.67	1344657.09	Картометрический метод	5.0	-
10891	-	-	498825.22	1344658.52	Картометрический метод	5.0	-
10892	-	-	498839.52	1344678.44	Картометрический метод	5.0	-
10893	-	-	498854.55	1344699.32	Картометрический метод	5.0	-

2. Сведения о характерных точках границ объекта

Обозначение характерных точек границ	Существующие координаты, м		Измененные (уточненные) координаты, м		Метод определения координат характерной точки	Средняя квадратическая погрешность положения характерной точки (Mt), м	Описание обозначения точки на местности (при наличии)
	X	Y	X	Y			
1	2	3	4	5	6	7	8
10894	-	-	498869.51	1344720.13	Картометрический метод	5.0	-
10895	-	-	498885.63	1344742.55	Картометрический метод	5.0	-
10896	-	-	498896.40	1344742.92	Картометрический метод	5.0	-
10880	-	-	498895.12	1344781.88	Картометрический метод	5.0	-
10897	-	-	476504.11	1336533.28	Картометрический метод	5.0	-
10898	-	-	476481.83	1336511.83	Картометрический метод	5.0	-
10899	-	-	476482.60	1336511.10	Картометрический метод	5.0	-
10900	-	-	476462.18	1336491.01	Картометрический метод	5.0	-
10901	-	-	476476.48	1336476.44	Картометрический метод	5.0	-
10902	-	-	476475.99	1336475.99	Картометрический метод	5.0	-
10903	-	-	476489.83	1336462.01	Картометрический метод	5.0	-
10904	-	-	476512.23	1336482.91	Картометрический метод	5.0	-
10905	-	-	476497.81	1336496.67	Картометрический метод	5.0	-
10906	-	-	476518.03	1336519.06	Картометрический метод	5.0	-
10897	-	-	476504.11	1336533.28	Картометрический метод	5.0	-
10907	-	-	480976.80	1332368.77	Картометрический метод	5.0	-
10908	-	-	480973.48	1332398.10	Картометрический метод	5.0	-
10909	-	-	480951.88	1332395.62	Картометрический метод	5.0	-
10910	-	-	480930.55	1332393.18	Картометрический метод	5.0	-
10911	-	-	480909.22	1332390.79	Картометрический метод	5.0	-
10912	-	-	480887.09	1332389.06	Картометрический метод	5.0	-
10913	-	-	480865.94	1332386.46	Картометрический метод	5.0	-
10914	-	-	480845.07	1332383.58	Картометрический метод	5.0	-
10915	-	-	480848.12	1332354.13	Картометрический метод	5.0	-
10916	-	-	480851.29	1332322.04	Картометрический метод	5.0	-

2. Сведения о характерных точках границ объекта

Обозначение характерных точек границ	Существующие координаты, м		Измененные (уточненные) координаты, м		Метод определения координат характерной точки	Средняя квадратическая погрешность положения характерной точки (Mt), м	Описание обозначения точки на местности (при наличии)
	X	Y	X	Y			
1	2	3	4	5	6	7	8
10917	-	-	480872.63	1332325.19	Картометрический метод	5.0	-
10918	-	-	480894.42	1332327.31	Картометрический метод	5.0	-
10919	-	-	480915.12	1332329.75	Картометрический метод	5.0	-
10920	-	-	480915.04	1332330.56	Картометрический метод	5.0	-
10921	-	-	480936.86	1332332.53	Картометрический метод	5.0	-
10922	-	-	480958.20	1332333.87	Картометрический метод	5.0	-
10923	-	-	480979.69	1332336.09	Картометрический метод	5.0	-
10907	-	-	480976.80	1332368.77	Картометрический метод	5.0	-
10924	-	-	477029.55	1336602.81	Картометрический метод	5.0	-
10925	-	-	477007.98	1336580.96	Картометрический метод	5.0	-
10926	-	-	476988.19	1336561.39	Картометрический метод	5.0	-
10927	-	-	477003.63	1336544.99	Картометрический метод	5.0	-
10928	-	-	477016.57	1336530.90	Картометрический метод	5.0	-
10929	-	-	477029.96	1336516.32	Картометрический метод	5.0	-
10930	-	-	477036.89	1336509.11	Картометрический метод	5.0	-
10931	-	-	477043.37	1336502.36	Картометрический метод	5.0	-
10932	-	-	477057.74	1336487.89	Картометрический метод	5.0	-
10933	-	-	477078.45	1336509.60	Картометрический метод	5.0	-
10934	-	-	477098.85	1336531.04	Картометрический метод	5.0	-
10935	-	-	477085.33	1336545.03	Картометрический метод	5.0	-
10936	-	-	477071.30	1336559.78	Картометрический метод	5.0	-
10937	-	-	477057.12	1336574.69	Картометрический метод	5.0	-
10938	-	-	477044.35	1336588.16	Картометрический метод	5.0	-
10924	-	-	477029.55	1336602.81	Картометрический метод	5.0	-
10939	-	-	482687.64	1329418.82	Картометрический метод	5.0	-

2. Сведения о характерных точках границ объекта							
Обозначение характерных точек границ	**Существующие координаты, м**		**Измененные (уточненные) координаты, м**		**Метод определения координат характерной точки**	**Средняя квадратическая погрешность положения характерной точки (Mt), м**	**Описание обозначения точки на местности (при наличии)**
	X	**Y**	**X**	**Y**			
1	**2**	**3**	**4**	**5**	**6**	**7**	**8**
10940	-	-	482679.34	1329412.33	Картометрический метод	5.0	-
10941	-	-	482656.77	1329394.69	Картометрический метод	5.0	-
10942	-	-	482643.00	1329406.45	Картометрический метод	5.0	-
10943	-	-	482618.35	1329377.83	Картометрический метод	5.0	-
10944	-	-	482633.83	1329366.25	Картометрический метод	5.0	-
10945	-	-	482647.93	1329354.83	Картометрический метод	5.0	-
10946	-	-	482656.70	1329347.78	Картометрический метод	5.0	-
10947	-	-	482668.62	1329338.19	Картометрический метод	5.0	-
10948	-	-	482688.34	1329323.11	Картометрический метод	5.0	-
10949	-	-	482701.36	1329313.15	Картометрический метод	5.0	-
10950	-	-	482717.49	1329302.70	Картометрический метод	5.0	-
10951	-	-	482721.42	1329302.05	Картометрический метод	5.0	-
10952	-	-	482744.31	1329305.00	Картометрический метод	5.0	-
10953	-	-	482763.52	1329309.51	Картометрический метод	5.0	-
10954	-	-	482770.07	1329312.10	Картометрический метод	5.0	-
10955	-	-	482795.88	1329321.40	Картометрический метод	5.0	-
10956	-	-	482795.13	1329329.52	Картометрический метод	5.0	-
10957	-	-	482776.81	1329346.32	Картометрический метод	5.0	-
10958	-	-	482763.05	1329357.55	Картометрический метод	5.0	-
10959	-	-	482763.41	1329357.96	Картометрический метод	5.0	-
10960	-	-	482750.14	1329368.80	Картометрический метод	5.0	-
10961	-	-	482735.71	1329380.24	Картометрический метод	5.0	-
10962	-	-	482723.15	1329390.54	Картометрический метод	5.0	-
10963	-	-	482708.92	1329401.50	Картометрический метод	5.0	-
10964	-	-	482709.66	1329402.43	Картометрический метод	5.0	-

2. Сведения о характерных точках границ объекта

Обозначение характерных точек границ	Существующие координаты, м		Измененные (уточненные) координаты, м		Метод определения координат характерной точки	Средняя квадратическая погрешность положения характерной точки (Mt), м	Описание обозначения точки на местности (при наличии)
	X	Y	X	Y			
1	2	3	4	5	6	7	8
10965	-	-	482693.89	1329414.29	Картометрический метод	5.0	-
10966	-	-	482691.22	1329416.23	Картометрический метод	5.0	-
10939	-	-	482687.64	1329418.82	Картометрический метод	5.0	-
10967	-	-	481839.59	1330329.38	Картометрический метод	5.0	-
10968	-	-	481873.67	1330333.99	Картометрический метод	5.0	-
10969	-	-	481880.25	1330340.84	Картометрический метод	5.0	-
10970	-	-	481860.81	1330358.00	Картометрический метод	5.0	-
10971	-	-	481844.58	1330371.97	Картометрический метод	5.0	-
10972	-	-	481829.72	1330386.49	Картометрический метод	5.0	-
10973	-	-	481808.28	1330364.81	Картометрический метод	5.0	-
10974	-	-	481823.81	1330350.24	Картометрический метод	5.0	-
10975	-	-	481824.00	1330350.05	Картометрический метод	5.0	-
10976	-	-	481837.75	1330336.16	Картометрический метод	5.0	-
10967	-	-	481839.59	1330329.38	Картометрический метод	5.0	-
10977	-	-	476663.10	1336569.38	Картометрический метод	5.0	-
10978	-	-	476642.02	1336547.91	Картометрический метод	5.0	-
10979	-	-	476621.58	1336527.12	Картометрический метод	5.0	-
10980	-	-	476635.41	1336512.18	Картометрический метод	5.0	-
10981	-	-	476649.60	1336498.08	Картометрический метод	5.0	-
10982	-	-	476670.76	1336519.36	Картометрический метод	5.0	-
10983	-	-	476691.99	1336540.55	Картометрический метод	5.0	-
10984	-	-	476677.80	1336554.65	Картометрический метод	5.0	-
10977	-	-	476663.10	1336569.38	Картометрический метод	5.0	-
10985	-	-	480958.53	1340009.21	Картометрический метод	5.0	-
10986	-	-	480931.03	1339994.78	Картометрический метод	5.0	-

2. Сведения о характерных точках границ объекта							
Обозначение характерных точек границ	**Существующие координаты, м**		**Измененные (уточненные) координаты, м**		**Метод определения координат характерной точки**	**Средняя квадратическая погрешность положения характерной точки (Mt), м**	**Описание обозначения точки на местности (при наличии)**
	X	**Y**	**X**	**Y**			
1	**2**	**3**	**4**	**5**	**6**	**7**	**8**
10987	-	-	480901.15	1339979.14	Картометрический метод	5.0	-
10988	-	-	480911.19	1339959.85	Картометрический метод	5.0	-
10989	-	-	480927.70	1339929.56	Картометрический метод	5.0	-
10990	-	-	480946.28	1339939.90	Картометрический метод	5.0	-
10991	-	-	480964.71	1339952.96	Картометрический метод	5.0	-
10992	-	-	480966.01	1339951.02	Картометрический метод	5.0	-
10993	-	-	480985.17	1339964.39	Картометрический метод	5.0	-
10994	-	-	480970.07	1339989.65	Картометрический метод	5.0	-
10985	-	-	480958.53	1340009.21	Картометрический метод	5.0	-
10995	-	-	481507.79	1331672.76	Картометрический метод	5.0	-
10996	-	-	481523.69	1331698.19	Картометрический метод	5.0	-
10997	-	-	481496.86	1331716.33	Картометрический метод	5.0	-
10998	-	-	481471.07	1331731.93	Картометрический метод	5.0	-
10999	-	-	481454.46	1331743.06	Картометрический метод	5.0	-
11000	-	-	481437.23	1331754.43	Картометрический метод	5.0	-
11001	-	-	481423.19	1331763.69	Картометрический метод	5.0	-
11002	-	-	481404.75	1331775.90	Картометрический метод	5.0	-
11003	-	-	481389.28	1331786.97	Картометрический метод	5.0	-
11004	-	-	481372.78	1331798.29	Картометрический метод	5.0	-
11005	-	-	481355.46	1331809.75	Картометрический метод	5.0	-
11006	-	-	481339.52	1331820.53	Картометрический метод	5.0	-
11007	-	-	481338.55	1331819.83	Картометрический метод	5.0	-
11008	-	-	481321.63	1331830.48	Картометрический метод	5.0	-
11009	-	-	481321.92	1331832.16	Картометрический метод	5.0	-
11010	-	-	481306.39	1331842.94	Картометрический метод	5.0	-

2. Сведения о характерных точках границ объекта							
Обозначение характерных точек границ	**Существующие координаты, м**		**Измененные (уточненные) координаты, м**		**Метод определения координат характерной точки**	**Средняя квадратическая погрешность положения характерной точки (Mt), м**	**Описание обозначения точки на местности (при наличии)**
	X	**Y**	**X**	**Y**			
1	**2**	**3**	**4**	**5**	**6**	**7**	**8**
11011	-	-	481288.78	1331854.36	Картометрический метод	5.0	-
11012	-	-	481272.32	1331865.87	Картометрический метод	5.0	-
11013	-	-	481256.71	1331876.48	Картометрический метод	5.0	-
11014	-	-	481239.42	1331887.49	Картометрический метод	5.0	-
11015	-	-	481217.06	1331901.73	Картометрический метод	5.0	-
11016	-	-	481213.70	1331893.10	Картометрический метод	5.0	-
11017	-	-	481219.54	1331869.30	Картометрический метод	5.0	-
11018	-	-	481225.00	1331865.25	Картометрический метод	5.0	-
11019	-	-	481234.07	1331858.52	Картометрический метод	5.0	-
11020	-	-	481224.52	1331842.79	Картометрический метод	5.0	-
11021	-	-	481226.77	1331833.16	Картометрический метод	5.0	-
11022	-	-	481231.19	1331823.34	Картометрический метод	5.0	-
11023	-	-	481240.44	1331816.93	Картометрический метод	5.0	-
11024	-	-	481256.38	1331805.40	Картометрический метод	5.0	-
11025	-	-	481272.86	1331794.09	Картометрический метод	5.0	-
11026	-	-	481289.45	1331782.91	Картометрический метод	5.0	-
11027	-	-	481307.09	1331770.60	Картометрический метод	5.0	-
11028	-	-	481322.35	1331760.16	Картометрический метод	5.0	-
11029	-	-	481339.97	1331748.61	Картометрический метод	5.0	-
11030	-	-	481355.31	1331737.50	Картометрический метод	5.0	-
11031	-	-	481373.04	1331725.33	Картометрический метод	5.0	-
11032	-	-	481399.42	1331707.22	Картометрический метод	5.0	-
11033	-	-	481413.50	1331727.73	Картометрический метод	5.0	-
11034	-	-	481417.41	1331725.18	Картометрический метод	5.0	-
11035	-	-	481434.31	1331713.75	Картометрический метод	5.0	-

2. Сведения о характерных точках границ объекта

Обозначение характерных точек границ	Существующие координаты, м		Измененные (уточненные) координаты, м		Метод определения координат характерной точки	Средняя квадратическая погрешность положения характерной точки (Mt), м	Описание обозначения точки на местности (при наличии)
	X	Y	X	Y			
1	2	3	4	5	6	7	8
11036	-	-	481419.28	1331693.23	Картометрический метод	5.0	-
11037	-	-	481438.60	1331680.40	Картометрический метод	5.0	-
11038	-	-	481466.76	1331661.52	Картометрический метод	5.0	-
11039	-	-	481467.67	1331662.63	Картометрический метод	5.0	-
11040	-	-	481494.73	1331644.48	Картометрический метод	5.0	-
11041	-	-	481511.22	1331670.58	Картометрический метод	5.0	-
10995	-	-	481507.79	1331672.76	Картометрический метод	5.0	-
11042	-	-	481587.61	1331962.24	Картометрический метод	5.0	-
11043	-	-	481590.27	1331985.74	Картометрический метод	5.0	-
11044	-	-	481556.85	1331986.74	Картометрический метод	5.0	-
11045	-	-	481557.42	1331989.44	Картометрический метод	5.0	-
11046	-	-	481562.27	1332012.04	Картометрический метод	5.0	-
11047	-	-	481562.11	1332018.74	Картометрический метод	5.0	-
11048	-	-	481592.84	1332018.74	Картометрический метод	5.0	-
11049	-	-	481594.43	1332042.20	Картометрический метод	5.0	-
11050	-	-	481556.41	1332040.15	Картометрический метод	5.0	-
11051	-	-	481537.90	1332037.30	Картометрический метод	5.0	-
11052	-	-	481518.93	1332035.92	Картометрический метод	5.0	-
11053	-	-	481498.35	1332034.13	Картометрический метод	5.0	-
11054	-	-	481476.56	1332030.89	Картометрический метод	5.0	-
11055	-	-	481458.02	1332029.62	Картометрический метод	5.0	-
11056	-	-	481438.00	1332027.64	Картометрический метод	5.0	-
11057	-	-	481418.01	1332025.42	Картометрический метод	5.0	-
11058	-	-	481397.50	1332022.58	Картометрический метод	5.0	-
11059	-	-	481371.64	1332019.86	Картометрический метод	5.0	-

2. Сведения о характерных точках границ объекта							
Обозначение характерных точек границ	**Существующие координаты, м**		**Измененные (уточненные) координаты, м**		**Метод определения координат характерной точки**	**Средняя квадратическая погрешность положения характерной точки (Mt), м**	**Описание обозначения точки на местности (при наличии)**
	X	**Y**	**X**	**Y**			
1	**2**	**3**	**4**	**5**	**6**	**7**	**8**
11060	-	-	481380.74	1331990.66	Картометрический метод	5.0	-
11061	-	-	481394.00	1331991.69	Картометрический метод	5.0	-
11062	-	-	481390.77	1331980.23	Картометрический метод	5.0	-
11063	-	-	481427.14	1331972.17	Картометрический метод	5.0	-
11064	-	-	481450.90	1331967.91	Картометрический метод	5.0	-
11065	-	-	481470.74	1331964.35	Картометрический метод	5.0	-
11066	-	-	481490.97	1331960.72	Картометрический метод	5.0	-
11067	-	-	481509.73	1331957.36	Картометрический метод	5.0	-
11068	-	-	481529.51	1331953.81	Картометрический метод	5.0	-
11069	-	-	481549.03	1331950.31	Картометрический метод	5.0	-
11070	-	-	481585.48	1331943.14	Картометрический метод	5.0	-
11042	-	-	481587.61	1331962.24	Картометрический метод	5.0	-
11071	-	-	480872.82	1332120.10	Картометрический метод	5.0	-
11072	-	-	480902.24	1332121.55	Картометрический метод	5.0	-
11073	-	-	480901.54	1332124.90	Картометрический метод	5.0	-
11074	-	-	480932.02	1332128.68	Картометрический метод	5.0	-
11075	-	-	480928.49	1332159.55	Картометрический метод	5.0	-
11076	-	-	480924.20	1332192.13	Картометрический метод	5.0	-
11077	-	-	480922.90	1332212.75	Картометрический метод	5.0	-
11078	-	-	480920.68	1332232.73	Картометрический метод	5.0	-
11079	-	-	480918.20	1332252.25	Картометрический метод	5.0	-
11080	-	-	480916.32	1332273.70	Картометрический метод	5.0	-
11081	-	-	480914.27	1332292.72	Картометрический метод	5.0	-
11082	-	-	480912.03	1332313.34	Картометрический метод	5.0	-
11083	-	-	480881.89	1332309.72	Картометрический метод	5.0	-

2. Сведения о характерных точках границ объекта							
Обозначение характерных точек границ	**Существующие координаты, м**		**Измененные (уточненные) координаты, м**		**Метод определения координат характерной точки**	**Средняя квадратическая погрешность положения характерной точки (Mt), м**	**Описание обозначения точки на местности (при наличии)**
	X	**Y**	**X**	**Y**			
1	**2**	**3**	**4**	**5**	**6**	**7**	**8**
11084	-	-	480852.74	1332306.27	Картометрический метод	5.0	-
11085	-	-	480855.14	1332284.79	Картометрический метод	5.0	-
11086	-	-	480856.95	1332263.94	Картометрический метод	5.0	-
11087	-	-	480858.87	1332243.69	Картометрический метод	5.0	-
11088	-	-	480860.74	1332224.07	Картометрический метод	5.0	-
11089	-	-	480862.80	1332204.37	Картометрический метод	5.0	-
11090	-	-	480864.98	1332184.85	Картометрический метод	5.0	-
11091	-	-	480867.45	1332163.83	Картометрический метод	5.0	-
11092	-	-	480870.53	1332138.23	Картометрический метод	5.0	-
11093	-	-	480872.40	1332123.63	Картометрический метод	5.0	-
11071	-	-	480872.82	1332120.10	Картометрический метод	5.0	-
11094	-	-	480890.93	1339962.00	Картометрический метод	5.0	-
11095	-	-	480889.10	1339965.29	Картометрический метод	5.0	-
11096	-	-	480819.71	1339932.67	Картометрический метод	5.0	-
11097	-	-	480795.34	1339917.75	Картометрический метод	5.0	-
11098	-	-	480776.72	1339906.46	Картометрический метод	5.0	-
11099	-	-	480759.98	1339896.18	Картометрический метод	5.0	-
11100	-	-	480760.93	1339894.49	Картометрический метод	5.0	-
11101	-	-	480739.78	1339880.27	Картометрический метод	5.0	-
11102	-	-	480754.25	1339853.24	Картометрический метод	5.0	-
11103	-	-	480739.52	1339846.84	Картометрический метод	5.0	-
11104	-	-	480739.58	1339846.75	Картометрический метод	5.0	-
11105	-	-	480742.37	1339842.63	Картометрический метод	5.0	-
11106	-	-	480745.84	1339837.50	Картометрический метод	5.0	-
11107	-	-	480818.07	1339876.32	Картометрический метод	5.0	-

2. Сведения о характерных точках границ объекта							
Обозначение характерных точек границ	**Существующие координаты, м**		**Измененные (уточненные) координаты, м**		**Метод определения координат характерной точки**	**Средняя квадратическая погрешность положения характерной точки (Mt), м**	**Описание обозначения точки на местности (при наличии)**
	X	**Y**	**X**	**Y**			
1	**2**	**3**	**4**	**5**	**6**	**7**	**8**
11108	-	-	480840.95	1339889.50	Картометрический метод	5.0	-
11109	-	-	480821.62	1339926.65	Картометрический метод	5.0	-
11110	-	-	480880.72	1339956.79	Картометрический метод	5.0	-
11111	-	-	480884.54	1339958.74	Картометрический метод	5.0	-
11112	-	-	480890.80	1339961.94	Картометрический метод	5.0	-
11094	-	-	480890.93	1339962.00	Картометрический метод	5.0	-
11113	-	-	482065.17	1330085.58	Картометрический метод	5.0	-
11114	-	-	482076.21	1330096.22	Картометрический метод	5.0	-
11115	-	-	482084.10	1330103.82	Картометрический метод	5.0	-
11116	-	-	482091.49	1330096.25	Картометрический метод	5.0	-
11117	-	-	482115.41	1330119.31	Картометрический метод	5.0	-
11118	-	-	482103.00	1330131.69	Картометрический метод	5.0	-
11119	-	-	482089.13	1330145.52	Картометрический метод	5.0	-
11120	-	-	482085.82	1330148.81	Картометрический метод	5.0	-
11121	-	-	482067.92	1330165.92	Картометрический метод	5.0	-
11122	-	-	482052.30	1330180.57	Картометрический метод	5.0	-
11123	-	-	482037.34	1330194.59	Картометрический метод	5.0	-
11124	-	-	482022.73	1330208.29	Картометрический метод	5.0	-
11125	-	-	482008.14	1330221.97	Картометрический метод	5.0	-
11126	-	-	481992.70	1330236.43	Картометрический метод	5.0	-
11127	-	-	481978.03	1330249.77	Картометрический метод	5.0	-
11128	-	-	481963.44	1330263.94	Картометрический метод	5.0	-
11129	-	-	481949.31	1330278.19	Картометрический метод	5.0	-
11130	-	-	481937.37	1330289.03	Картометрический метод	5.0	-
11131	-	-	481931.17	1330287.87	Картометрический метод	5.0	-

2. Сведения о характерных точках границ объекта

Обозначение характерных точек границ	Существующие координаты, м		Измененные (уточненные) координаты, м		Метод определения координат характерной точки	Средняя квадратическая погрешность положения характерной точки (Mt), м	Описание обозначения точки на местности (при наличии)
	X	Y	X	Y			
1	2	3	4	5	6	7	8
11132	-	-	481912.06	1330266.29	Картометрический метод	5.0	-
11133	-	-	481901.96	1330254.88	Картометрический метод	5.0	-
11134	-	-	481930.06	1330224.45	Картометрический метод	5.0	-
11135	-	-	481943.06	1330240.96	Картометрический метод	5.0	-
11136	-	-	481957.72	1330227.61	Картометрический метод	5.0	-
11137	-	-	481943.19	1330210.23	Картометрический метод	5.0	-
11138	-	-	481984.52	1330165.45	Картометрический метод	5.0	-
11139	-	-	482002.84	1330185.83	Картометрический метод	5.0	-
11140	-	-	482016.77	1330172.00	Картометрический метод	5.0	-
11141	-	-	482031.46	1330157.82	Картометрический метод	5.0	-
11142	-	-	482045.94	1330143.95	Картометрический метод	5.0	-
11143	-	-	482048.80	1330141.21	Картометрический метод	5.0	-
11144	-	-	482019.98	1330128.74	Картометрический метод	5.0	-
11145	-	-	482022.47	1330126.36	Картометрический метод	5.0	-
11146	-	-	482055.70	1330137.23	Картометрический метод	5.0	-
11147	-	-	482024.85	1330124.08	Картометрический метод	5.0	-
11113	-	-	482065.17	1330085.58	Картометрический метод	5.0	-
11148	-	-	496213.65	1338924.18	Картометрический метод	5.0	-
11149	-	-	496191.03	1338912.49	Картометрический метод	5.0	-
11150	-	-	496186.16	1338904.70	Картометрический метод	5.0	-
11151	-	-	496166.32	1338872.95	Картометрический метод	5.0	-
11152	-	-	496165.92	1338864.43	Картометрический метод	5.0	-
11153	-	-	496172.00	1338852.85	Картометрический метод	5.0	-
11154	-	-	496185.15	1338827.87	Картометрический метод	5.0	-
11155	-	-	496198.48	1338802.52	Картометрический метод	5.0	-

2. Сведения о характерных точках границ объекта

Обозначение характерных точек границ	Существующие координаты, м		Измененные (уточненные) координаты, м		Метод определения координат характерной точки	Средняя квадратическая погрешность положения характерной точки (Mt), м	Описание обозначения точки на местности (при наличии)
	X	Y	X	Y			
1	2	3	4	5	6	7	8
11156	-	-	496211.71	1338777.36	Картометрический метод	5.0	-
11157	-	-	496223.22	1338755.51	Картометрический метод	5.0	-
11158	-	-	496229.08	1338753.89	Картометрический метод	5.0	-
11159	-	-	496256.65	1338769.50	Картометрический метод	5.0	-
11160	-	-	496280.73	1338783.16	Картометрический метод	5.0	-
11161	-	-	496282.84	1338790.37	Картометрический метод	5.0	-
11162	-	-	496270.93	1338813.44	Картометрический метод	5.0	-
11163	-	-	496256.58	1338841.16	Картометрический метод	5.0	-
11164	-	-	496242.43	1338868.52	Картометрический метод	5.0	-
11165	-	-	496228.33	1338895.79	Картометрический метод	5.0	-
11148	-	-	496213.65	1338924.18	Картометрический метод	5.0	-
11166	-	-	496185.04	1339231.88	Картометрический метод	5.0	-
11167	-	-	496157.84	1339223.33	Картометрический метод	5.0	-
11168	-	-	496129.85	1339214.54	Картометрический метод	5.0	-
11169	-	-	496126.84	1339208.68	Картометрический метод	5.0	-
11170	-	-	496137.01	1339181.55	Картометрический метод	5.0	-
11171	-	-	496148.79	1339150.13	Картометрический метод	5.0	-
11172	-	-	496137.48	1339145.83	Картометрический метод	5.0	-
11173	-	-	496135.43	1339151.37	Картометрический метод	5.0	-
11174	-	-	496124.03	1339181.99	Картометрический метод	5.0	-
11175	-	-	496115.57	1339204.55	Картометрический метод	5.0	-
11176	-	-	496108.96	1339207.95	Картометрический метод	5.0	-
11177	-	-	496078.15	1339198.30	Картометрический метод	5.0	-
11178	-	-	496073.72	1339175.94	Картометрический метод	5.0	-
11179	-	-	496063.72	1339125.48	Картометрический метод	5.0	-

2. Сведения о характерных точках границ объекта							
Обозначение характерных точек границ	**Существующие координаты, м**		**Измененные (уточненные) координаты, м**		**Метод определения координат характерной точки**	**Средняя квадратическая погрешность положения характерной точки (Mt), м**	**Описание обозначения точки на местности (при наличии)**
	X	**Y**	**X**	**Y**			
1	**2**	**3**	**4**	**5**	**6**	**7**	**8**
11180	-	-	496061.30	1339113.28	Картометрический метод	5.0	-
11181	-	-	496064.68	1339107.97	Картометрический метод	5.0	-
11182	-	-	496105.24	1339099.93	Картометрический метод	5.0	-
11183	-	-	496157.28	1339089.61	Картометрический метод	5.0	-
11184	-	-	496158.49	1339090.07	Картометрический метод	5.0	-
11185	-	-	496195.94	1339104.10	Картометрический метод	5.0	-
11186	-	-	496228.65	1339116.37	Картометрический метод	5.0	-
11187	-	-	496231.19	1339121.96	Картометрический метод	5.0	-
11188	-	-	496222.19	1339145.97	Картометрический метод	5.0	-
11189	-	-	496211.67	1339174.03	Картометрический метод	5.0	-
11190	-	-	496200.52	1339203.76	Картометрический метод	5.0	-
11191	-	-	496191.00	1339229.17	Картометрический метод	5.0	-
11166	-	-	496185.04	1339231.88	Картометрический метод	5.0	-
11192	-	-	474320.68	1338192.19	Картометрический метод	5.0	-
11193	-	-	474344.28	1338215.95	Картометрический метод	5.0	-
11194	-	-	474364.50	1338236.36	Картометрический метод	5.0	-
11195	-	-	474383.86	1338255.87	Картометрический метод	5.0	-
11196	-	-	474399.67	1338271.00	Картометрический метод	5.0	-
11197	-	-	474381.49	1338292.73	Картометрический метод	5.0	-
11198	-	-	474375.04	1338296.67	Картометрический метод	5.0	-
11199	-	-	474359.12	1338277.42	Картометрический метод	5.0	-
11200	-	-	474343.55	1338257.06	Картометрический метод	5.0	-
11201	-	-	474325.35	1338232.49	Картометрический метод	5.0	-
11202	-	-	474308.31	1338212.96	Картометрический метод	5.0	-
11203	-	-	474301.72	1338203.03	Картометрический метод	5.0	-

2. Сведения о характерных точках границ объекта

Обозначение характерных точек границ	Существующие координаты, м		Измененные (уточненные) координаты, м		Метод определения координат характерной точки	Средняя квадратическая погрешность положения характерной точки (Mt), м	Описание обозначения точки на местности (при наличии)
	X	Y	X	Y			
1	2	3	4	5	6	7	8
11192	-	-	474320.68	1338192.19	Картометрический метод	5.0	-
11204	-	-	496224.35	1339420.90	Картометрический метод	5.0	-
11205	-	-	496028.03	1339383.26	Картометрический метод	5.0	-
11206	-	-	496028.02	1339383.23	Картометрический метод	5.0	-
11207	-	-	496025.95	1339373.92	Картометрический метод	5.0	-
11208	-	-	496023.53	1339363.43	Картометрический метод	5.0	-
11209	-	-	496020.63	1339359.24	Картометрический метод	5.0	-
11210	-	-	496023.55	1339351.44	Картометрический метод	5.0	-
11211	-	-	496028.93	1339348.38	Картометрический метод	5.0	-
11212	-	-	496065.12	1339355.66	Картометрический метод	5.0	-
11213	-	-	496106.09	1339363.88	Картометрический метод	5.0	-
11214	-	-	496148.59	1339372.41	Картометрический метод	5.0	-
11215	-	-	496192.16	1339381.17	Картометрический метод	5.0	-
11216	-	-	496236.18	1339390.01	Картометрический метод	5.0	-
11204	-	-	496224.35	1339420.90	Картометрический метод	5.0	-
11217	-	-	496608.40	1343755.17	Картометрический метод	5.0	-
11218	-	-	496497.45	1343846.10	Картометрический метод	5.0	-
11219	-	-	496483.81	1343857.28	Картометрический метод	5.0	-
11220	-	-	496443.95	1343889.94	Картометрический метод	5.0	-
11221	-	-	496419.24	1343853.23	Картометрический метод	5.0	-
11222	-	-	496400.19	1343838.25	Картометрический метод	5.0	-
11223	-	-	496389.92	1343815.39	Картометрический метод	5.0	-
11224	-	-	496378.99	1343791.06	Картометрический метод	5.0	-
11225	-	-	496406.80	1343769.06	Картометрический метод	5.0	-
11226	-	-	496422.88	1343789.04	Картометрический метод	5.0	-

2. Сведения о характерных точках границ объекта

Обозначение характерных точек границ	Существующие координаты, м		Измененные (уточненные) координаты, м		Метод определения координат характерной точки	Средняя квадратическая погрешность положения характерной точки (Mt), м	Описание обозначения точки на местности (при наличии)
	X	Y	X	Y			
1	2	3	4	5	6	7	8
11227	-	-	496438.06	1343807.93	Картометрический метод	5.0	-
11228	-	-	496447.34	1343819.48	Картометрический метод	5.0	-
11229	-	-	496442.96	1343839.59	Картометрический метод	5.0	-
11230	-	-	496454.75	1343841.75	Картометрический метод	5.0	-
11231	-	-	496459.49	1343819.74	Картометрический метод	5.0	-
11232	-	-	496468.94	1343811.76	Картометрический метод	5.0	-
11233	-	-	496491.65	1343792.60	Картометрический метод	5.0	-
11234	-	-	496513.49	1343774.18	Картометрический метод	5.0	-
11235	-	-	496535.53	1343755.59	Картометрический метод	5.0	-
11236	-	-	496557.33	1343737.20	Картометрический метод	5.0	-
11237	-	-	496579.11	1343718.83	Картометрический метод	5.0	-
11217	-	-	496608.40	1343755.17	Картометрический метод	5.0	-
11238	-	-	496367.73	1339000.53	Картометрический метод	5.0	-
11239	-	-	496335.05	1338987.04	Картометрический метод	5.0	-
11240	-	-	496303.70	1338974.09	Картометрический метод	5.0	-
11241	-	-	496315.16	1338947.30	Картометрический метод	5.0	-
11242	-	-	496327.25	1338919.08	Картометрический метод	5.0	-
11243	-	-	496339.40	1338890.70	Картометрический метод	5.0	-
11244	-	-	496351.92	1338861.45	Картометрический метод	5.0	-
11245	-	-	496363.38	1338834.69	Картометрический метод	5.0	-
11246	-	-	496368.91	1338833.16	Картометрический метод	5.0	-
11247	-	-	496391.92	1338846.27	Картометрический метод	5.0	-
11248	-	-	496414.95	1338859.34	Картометрический метод	5.0	-
11249	-	-	496417.39	1338866.95	Картометрический метод	5.0	-
11250	-	-	496408.24	1338891.55	Картометрический метод	5.0	-

2. Сведения о характерных точках границ объекта

Обозначение характерных точек границ	Существующие координаты, м		Измененные (уточненные) координаты, м		Метод определения координат характерной точки	Средняя квадратическая погрешность положения характерной точки (Mt), м	Описание обозначения точки на местности (при наличии)
	X	Y	X	Y			
1	2	3	4	5	6	7	8
11251	-	-	496397.59	1338920.21	Картометрический метод	5.0	-
11252	-	-	496387.23	1338948.06	Картометрический метод	5.0	-
11253	-	-	496377.11	1338975.30	Картометрический метод	5.0	-
11238	-	-	496367.73	1339000.53	Картометрический метод	5.0	-
11254	-	-	474584.48	1338778.21	Картометрический метод	5.0	-
11255	-	-	474564.78	1338778.43	Картометрический метод	5.0	-
11256	-	-	474564.19	1338769.45	Картометрический метод	5.0	-
11257	-	-	474538.89	1338771.01	Картометрический метод	5.0	-
11258	-	-	474539.78	1338778.72	Картометрический метод	5.0	-
11259	-	-	474498.65	1338779.19	Картометрический метод	5.0	-
11260	-	-	474498.56	1338791.41	Картометрический метод	5.0	-
11261	-	-	474498.43	1338807.68	Картометрический метод	5.0	-
11262	-	-	474498.31	1338822.44	Картометрический метод	5.0	-
11263	-	-	474486.29	1338857.92	Картометрический метод	5.0	-
11264	-	-	474466.09	1338855.50	Картометрический метод	5.0	-
11265	-	-	474463.87	1338857.25	Картометрический метод	5.0	-
11266	-	-	474462.78	1338857.81	Картометрический метод	5.0	-
11267	-	-	474459.50	1338857.20	Картометрический метод	5.0	-
11268	-	-	474444.61	1338868.39	Картометрический метод	5.0	-
11269	-	-	474423.01	1338850.84	Картометрический метод	5.0	-
11270	-	-	474415.33	1338849.42	Картометрический метод	5.0	-
11271	-	-	474415.32	1338849.41	Картометрический метод	5.0	-
11272	-	-	474421.08	1338830.17	Картометрический метод	5.0	-
11273	-	-	474399.76	1338822.91	Картометрический метод	5.0	-
11274	-	-	474407.51	1338797.36	Картометрический метод	5.0	-

2. Сведения о характерных точках границ объекта							
Обозначение характерных точек границ	**Существующие координаты, м**		**Измененные (уточненные) координаты, м**		**Метод определения координат характерной точки**	**Средняя квадратическая погрешность положения характерной точки (Mt), м**	**Описание обозначения точки на местности (при наличии)**
	X	**Y**	**X**	**Y**			
1	**2**	**3**	**4**	**5**	**6**	**7**	**8**
11275	-	-	474429.44	1338802.16	Картометрический метод	5.0	-
11276	-	-	474453.31	1338806.98	Картометрический метод	5.0	-
11277	-	-	474477.57	1338811.82	Картометрический метод	5.0	-
11278	-	-	474480.01	1338803.98	Картометрический метод	5.0	-
11279	-	-	474442.05	1338795.93	Картометрический метод	5.0	-
11280	-	-	474409.64	1338788.78	Картометрический метод	5.0	-
11281	-	-	474379.85	1338782.18	Картометрический метод	5.0	-
11282	-	-	474388.13	1338743.79	Картометрический метод	5.0	-
11283	-	-	474409.26	1338745.85	Картометрический метод	5.0	-
11284	-	-	474433.12	1338747.60	Картометрический метод	5.0	-
11285	-	-	474453.99	1338746.56	Картометрический метод	5.0	-
11286	-	-	474473.36	1338744.00	Картометрический метод	5.0	-
11287	-	-	474493.23	1338741.36	Картометрический метод	5.0	-
11288	-	-	474514.07	1338738.47	Картометрический метод	5.0	-
11289	-	-	474533.28	1338735.96	Картометрический метод	5.0	-
11290	-	-	474561.84	1338733.78	Картометрический метод	5.0	-
11291	-	-	474588.00	1338738.06	Картометрический метод	5.0	-
11292	-	-	474616.06	1338742.35	Картометрический метод	5.0	-
11293	-	-	474613.97	1338777.71	Картометрический метод	5.0	-
11294	-	-	474589.06	1338778.15	Картометрический метод	5.0	-
11295	-	-	474585.82	1338768.12	Картометрический метод	5.0	-
11296	-	-	474585.36	1338768.15	Картометрический метод	5.0	-
11254	-	-	474584.48	1338778.21	Картометрический метод	5.0	-
11297	-	-	478044.48	1339702.46	Картометрический метод	5.0	-
11298	-	-	478029.57	1339704.25	Картометрический метод	5.0	-

2. Сведения о характерных точках границ объекта

Обозначение характерных точек границ	Существующие координаты, м		Измененные (уточненные) координаты, м		Метод определения координат характерной точки	Средняя квадратическая погрешность положения характерной точки (Mt), м	Описание обозначения точки на местности (при наличии)
	X	Y	X	Y			
1	2	3	4	5	6	7	8
11299	-	-	478019.05	1339701.47	Картометрический метод	5.0	-
11300	-	-	478011.10	1339698.98	Картометрический метод	5.0	-
11301	-	-	478010.90	1339698.93	Картометрический метод	5.0	-
11302	-	-	478010.87	1339698.92	Картометрический метод	5.0	-
11303	-	-	477999.57	1339695.72	Картометрический метод	5.0	-
11304	-	-	477998.86	1339695.20	Картометрический метод	5.0	-
11305	-	-	477992.46	1339690.54	Картометрический метод	5.0	-
11306	-	-	477990.83	1339689.30	Картометрический метод	5.0	-
11307	-	-	477982.77	1339683.12	Картометрический метод	5.0	-
11308	-	-	477982.70	1339682.99	Картометрический метод	5.0	-
11309	-	-	477982.67	1339682.96	Картометрический метод	5.0	-
11310	-	-	477982.01	1339681.78	Картометрический метод	5.0	-
11311	-	-	477973.42	1339666.91	Картометрический метод	5.0	-
11312	-	-	477970.53	1339659.73	Картометрический метод	5.0	-
11313	-	-	477968.25	1339654.44	Картометрический метод	5.0	-
11314	-	-	477955.67	1339634.00	Картометрический метод	5.0	-
11315	-	-	477942.52	1339612.89	Картометрический метод	5.0	-
11316	-	-	477943.54	1339611.53	Картометрический метод	5.0	-
11317	-	-	477937.00	1339604.61	Картометрический метод	5.0	-
11318	-	-	477942.86	1339598.39	Картометрический метод	5.0	-
11319	-	-	477961.35	1339573.97	Картометрический метод	5.0	-
11320	-	-	477961.37	1339573.94	Картометрический метод	5.0	-
11321	-	-	478009.15	1339510.83	Картометрический метод	5.0	-
11322	-	-	477972.34	1339464.65	Картометрический метод	5.0	-
11323	-	-	477972.26	1339464.54	Картометрический метод	5.0	-

2. Сведения о характерных точках границ объекта							
Обозначение характерных точек границ	**Существующие координаты, м**		**Измененные (уточненные) координаты, м**		**Метод определения координат характерной точки**	**Средняя квадратическая погрешность положения характерной точки (Mt), м**	**Описание обозначения точки на местности (при наличии)**
	X	**Y**	**X**	**Y**			
1	**2**	**3**	**4**	**5**	**6**	**7**	**8**
11324	-	-	477971.77	1339464.33	Картометрический метод	5.0	-
11325	-	-	477875.93	1339423.27	Картометрический метод	5.0	-
11326	-	-	477829.65	1339487.08	Картометрический метод	5.0	-
11327	-	-	477837.16	1339510.21	Картометрический метод	5.0	-
11328	-	-	477822.78	1339552.74	Картометрический метод	5.0	-
11329	-	-	477840.99	1339570.95	Картометрический метод	5.0	-
11330	-	-	477829.62	1339587.59	Картометрический метод	5.0	-
11331	-	-	477830.98	1339591.10	Картометрический метод	5.0	-
11332	-	-	477761.04	1339690.94	Картометрический метод	5.0	-
11333	-	-	477745.72	1339712.80	Картометрический метод	5.0	-
11334	-	-	477744.38	1339712.21	Картометрический метод	5.0	-
11335	-	-	477735.34	1339725.43	Картометрический метод	5.0	-
11336	-	-	477734.06	1339726.37	Картометрический метод	5.0	-
11337	-	-	477629.26	1339658.78	Картометрический метод	5.0	-
11338	-	-	477623.36	1339654.67	Картометрический метод	5.0	-
11339	-	-	477587.78	1339629.87	Картометрический метод	5.0	-
11340	-	-	477581.20	1339625.28	Картометрический метод	5.0	-
11341	-	-	477580.46	1339624.77	Картометрический метод	5.0	-
11342	-	-	477634.03	1339523.22	Картометрический метод	5.0	-
11343	-	-	477638.34	1339515.72	Картометрический метод	5.0	-
11344	-	-	477649.14	1339496.05	Картометрический метод	5.0	-
11345	-	-	477669.21	1339460.59	Картометрический метод	5.0	-
11346	-	-	477670.20	1339458.92	Картометрический метод	5.0	-
11347	-	-	477679.33	1339443.10	Картометрический метод	5.0	-
11348	-	-	477684.77	1339432.33	Картометрический метод	5.0	-

2. Сведения о характерных точках границ объекта

Обозначение характерных точек границ	Существующие координаты, м		Измененные (уточненные) координаты, м		Метод определения координат характерной точки	Средняя квадратическая погрешность положения характерной точки (Mt), м	Описание обозначения точки на местности (при наличии)
	X	Y	X	Y			
1	2	3	4	5	6	7	8
11349	-	-	477686.38	1339427.04	Картометрический метод	5.0	-
11350	-	-	477686.63	1339423.52	Картометрический метод	5.0	-
11351	-	-	477688.09	1339420.75	Картометрический метод	5.0	-
11352	-	-	477688.28	1339420.00	Картометрический метод	5.0	-
11353	-	-	477690.48	1339405.53	Картометрический метод	5.0	-
11354	-	-	477677.93	1339361.72	Картометрический метод	5.0	-
11355	-	-	477680.07	1339357.69	Картометрический метод	5.0	-
11356	-	-	477682.75	1339365.26	Картометрический метод	5.0	-
11357	-	-	477715.75	1339304.96	Картометрический метод	5.0	-
11358	-	-	477709.34	1339303.22	Картометрический метод	5.0	-
11359	-	-	477710.96	1339300.20	Картометрический метод	5.0	-
11360	-	-	477717.38	1339301.97	Картометрический метод	5.0	-
11361	-	-	477781.31	1339319.62	Картометрический метод	5.0	-
11362	-	-	477837.21	1339335.02	Картометрический метод	5.0	-
11363	-	-	477908.69	1339369.80	Картометрический метод	5.0	-
11364	-	-	477998.26	1339412.87	Картометрический метод	5.0	-
11365	-	-	478039.26	1339448.22	Картометрический метод	5.0	-
11366	-	-	478061.60	1339424.14	Картометрический метод	5.0	-
11367	-	-	478083.68	1339396.86	Картометрический метод	5.0	-
11368	-	-	478129.27	1339344.42	Картометрический метод	5.0	-
11369	-	-	478148.67	1339322.07	Картометрический метод	5.0	-
11370	-	-	478167.08	1339303.97	Картометрический метод	5.0	-
11371	-	-	478170.93	1339303.34	Картометрический метод	5.0	-
11372	-	-	478171.16	1339303.55	Картометрический метод	5.0	-
11373	-	-	478171.42	1339303.25	Картометрический метод	5.0	-

2. Сведения о характерных точках границ объекта

Обозначение характерных точек границ	Существующие координаты, м		Измененные (уточненные) координаты, м		Метод определения координат характерной точки	Средняя квадратическая погрешность положения характерной точки (Mt), м	Описание обозначения точки на местности (при наличии)
	X	Y	X	Y			
1	2	3	4	5	6	7	8
11374	-	-	478171.15	1339303.01	Картометрический метод	5.0	-
11375	-	-	478157.69	1339290.03	Картометрический метод	5.0	-
11376	-	-	478141.72	1339276.12	Картометрический метод	5.0	-
11377	-	-	478127.01	1339263.82	Картометрический метод	5.0	-
11378	-	-	478117.16	1339254.29	Картометрический метод	5.0	-
11379	-	-	478099.17	1339237.51	Картометрический метод	5.0	-
11380	-	-	478095.65	1339234.40	Картометрический метод	5.0	-
11381	-	-	478103.58	1339233.80	Картометрический метод	5.0	-
11382	-	-	478114.04	1339238.88	Картометрический метод	5.0	-
11383	-	-	478114.94	1339226.86	Картометрический метод	5.0	-
11384	-	-	478119.03	1339213.92	Картометрический метод	5.0	-
11385	-	-	478085.42	1339214.12	Картометрический метод	5.0	-
11386	-	-	478070.96	1339212.06	Картометрический метод	5.0	-
11387	-	-	478060.72	1339202.58	Картометрический метод	5.0	-
11388	-	-	478056.60	1339195.62	Картометрический метод	5.0	-
11389	-	-	478057.96	1339189.04	Картометрический метод	5.0	-
11390	-	-	478058.83	1339187.52	Картометрический метод	5.0	-
11391	-	-	478048.75	1339188.76	Картометрический метод	5.0	-
11392	-	-	478050.81	1339182.97	Картометрический метод	5.0	-
11393	-	-	478050.82	1339182.96	Картометрический метод	5.0	-
11394	-	-	478061.83	1339163.68	Картометрический метод	5.0	-
11395	-	-	478085.09	1339129.12	Картометрический метод	5.0	-
11396	-	-	478096.31	1339114.14	Картометрический метод	5.0	-
11397	-	-	478103.02	1339105.18	Картометрический метод	5.0	-
11398	-	-	478106.19	1339100.94	Картометрический метод	5.0	-

2. Сведения о характерных точках границ объекта							
Обозначение характерных точек границ	**Существующие координаты, м**		**Измененные (уточненные) координаты, м**		**Метод определения координат характерной точки**	**Средняя квадратическая погрешность положения характерной точки (Mt), м**	**Описание обозначения точки на местности (при наличии)**
	X	**Y**	**X**	**Y**			
1	**2**	**3**	**4**	**5**	**6**	**7**	**8**
11399	-	-	478109.63	1339097.52	Картометрический метод	5.0	-
11400	-	-	478111.60	1339095.56	Картометрический метод	5.0	-
11401	-	-	478116.00	1339091.18	Картометрический метод	5.0	-
11402	-	-	478119.66	1339091.18	Картометрический метод	5.0	-
11403	-	-	478123.33	1339091.18	Картометрический метод	5.0	-
11404	-	-	478126.71	1339088.73	Картометрический метод	5.0	-
11405	-	-	478132.52	1339079.83	Картометрический метод	5.0	-
11406	-	-	478137.71	1339071.88	Картометрический метод	5.0	-
11407	-	-	478145.33	1339059.74	Картометрический метод	5.0	-
11408	-	-	478164.65	1339028.94	Картометрический метод	5.0	-
11409	-	-	478175.25	1339012.05	Картометрический метод	5.0	-
11410	-	-	478214.92	1338948.83	Картометрический метод	5.0	-
11411	-	-	478221.90	1338937.71	Картометрический метод	5.0	-
11412	-	-	478245.02	1338904.16	Картометрический метод	5.0	-
11413	-	-	478250.05	1338895.03	Картометрический метод	5.0	-
11414	-	-	478252.18	1338891.15	Картометрический метод	5.0	-
11415	-	-	478268.28	1338868.83	Картометрический метод	5.0	-
11416	-	-	478270.18	1338866.19	Картометрический метод	5.0	-
11417	-	-	478205.43	1338971.32	Картометрический метод	5.0	-
11418	-	-	478262.72	1339001.62	Картометрический метод	5.0	-
11419	-	-	478283.01	1338968.52	Картометрический метод	5.0	-
11420	-	-	478286.04	1338967.70	Картометрический метод	5.0	-
11421	-	-	478325.25	1338988.68	Картометрический метод	5.0	-
11422	-	-	478321.33	1338995.99	Картометрический метод	5.0	-
11423	-	-	478336.47	1339003.93	Картометрический метод	5.0	-

2. Сведения о характерных точках границ объекта

Обозначение характерных точек границ	Существующие координаты, м		Измененные (уточненные) координаты, м		Метод определения координат характерной точки	Средняя квадратическая погрешность положения характерной точки (Mt), м	Описание обозначения точки на местности (при наличии)
	X	Y	X	Y			
1	2	3	4	5	6	7	8
11424	-	-	478342.15	1339006.90	Картометрический метод	5.0	-
11425	-	-	478346.01	1338999.79	Картометрический метод	5.0	-
11426	-	-	478396.89	1339026.98	Картометрический метод	5.0	-
11427	-	-	478443.55	1339051.95	Картометрический метод	5.0	-
11428	-	-	478476.12	1339069.37	Картометрический метод	5.0	-
11429	-	-	478472.31	1339076.33	Картометрический метод	5.0	-
11430	-	-	478488.66	1339085.27	Картометрический метод	5.0	-
11431	-	-	478493.19	1339087.75	Картометрический метод	5.0	-
11432	-	-	478497.10	1339080.60	Картометрический метод	5.0	-
11433	-	-	478547.20	1339107.40	Картометрический метод	5.0	-
11434	-	-	478597.59	1339135.88	Картометрический метод	5.0	-
11435	-	-	478616.70	1339148.11	Картометрический метод	5.0	-
11436	-	-	478612.10	1339154.79	Картометрический метод	5.0	-
11437	-	-	478631.66	1339168.25	Картометрический метод	5.0	-
11438	-	-	478635.66	1339161.09	Картометрический метод	5.0	-
11439	-	-	478667.14	1339184.65	Картометрический метод	5.0	-
11440	-	-	478696.69	1339209.59	Картометрический метод	5.0	-
11441	-	-	478734.15	1339244.56	Картометрический метод	5.0	-
11442	-	-	478711.91	1339252.67	Картометрический метод	5.0	-
11443	-	-	478714.80	1339260.88	Картометрический метод	5.0	-
11444	-	-	478697.95	1339265.83	Картометрический метод	5.0	-
11445	-	-	478687.10	1339258.06	Картометрический метод	5.0	-
11446	-	-	478730.15	1339290.16	Картометрический метод	5.0	-
11447	-	-	478769.16	1339274.91	Картометрический метод	5.0	-
11448	-	-	478870.21	1339244.58	Картометрический метод	5.0	-

2. Сведения о характерных точках границ объекта

Обозначение характерных точек границ	Существующие координаты, м		Измененные (уточненные) координаты, м		Метод определения координат характерной точки	Средняя квадратическая погрешность положения характерной точки (Mt), м	Описание обозначения точки на местности (при наличии)
	X	Y	X	Y			
1	2	3	4	5	6	7	8
11449	-	-	478713.69	1339299.41	Картометрический метод	5.0	-
11450	-	-	478695.53	1339306.07	Картометрический метод	5.0	-
11451	-	-	478651.89	1339321.78	Картометрический метод	5.0	-
11452	-	-	478645.13	1339323.90	Картометрический метод	5.0	-
11453	-	-	478644.81	1339324.00	Картометрический метод	5.0	-
11454	-	-	478644.80	1339324.00	Картометрический метод	5.0	-
11455	-	-	478607.20	1339336.80	Картометрический метод	5.0	-
11456	-	-	478607.12	1339336.83	Картометрический метод	5.0	-
11457	-	-	478590.07	1339342.74	Картометрический метод	5.0	-
11458	-	-	478577.26	1339347.18	Картометрический метод	5.0	-
11459	-	-	478557.37	1339353.61	Картометрический метод	5.0	-
11460	-	-	478537.82	1339359.93	Картометрический метод	5.0	-
11461	-	-	478537.61	1339360.00	Картометрический метод	5.0	-
11462	-	-	478537.32	1339360.09	Картометрический метод	5.0	-
11463	-	-	478517.63	1339367.23	Картометрический метод	5.0	-
11464	-	-	478509.72	1339370.09	Картометрический метод	5.0	-
11465	-	-	478484.15	1339379.28	Картометрический метод	5.0	-
11466	-	-	478483.48	1339379.54	Картометрический метод	5.0	-
11467	-	-	478483.26	1339379.64	Картометрический метод	5.0	-
11468	-	-	478483.11	1339379.70	Картометрический метод	5.0	-
11469	-	-	478477.86	1339382.05	Картометрический метод	5.0	-
11470	-	-	478460.71	1339389.70	Картометрический метод	5.0	-
11471	-	-	478460.30	1339389.89	Картометрический метод	5.0	-
11472	-	-	478453.73	1339393.08	Картометрический метод	5.0	-
11473	-	-	478451.67	1339393.82	Картометрический метод	5.0	-

2. Сведения о характерных точках границ объекта							
Обозначение характерных точек границ	**Существующие координаты, м**		**Измененные (уточненные) координаты, м**		**Метод определения координат характерной точки**	**Средняя квадратическая погрешность положения характерной точки (Mt), м**	**Описание обозначения точки на местности (при наличии)**
	X	**Y**	**X**	**Y**			
1	**2**	**3**	**4**	**5**	**6**	**7**	**8**
11474	-	-	478445.26	1339397.16	Картометрический метод	5.0	-
11475	-	-	478445.24	1339397.17	Картометрический метод	5.0	-
11476	-	-	478436.29	1339401.49	Картометрический метод	5.0	-
11477	-	-	478436.21	1339401.53	Картометрический метод	5.0	-
11478	-	-	478436.19	1339401.55	Картометрический метод	5.0	-
11479	-	-	478435.88	1339401.70	Картометрический метод	5.0	-
11480	-	-	478435.78	1339401.75	Картометрический метод	5.0	-
11481	-	-	478410.55	1339415.17	Картометрический метод	5.0	-
11482	-	-	478407.86	1339416.61	Картометрический метод	5.0	-
11483	-	-	478404.83	1339418.24	Картометрический метод	5.0	-
11484	-	-	478401.75	1339419.84	Картометрический метод	5.0	-
11485	-	-	478403.35	1339421.75	Картометрический метод	5.0	-
11486	-	-	478399.57	1339428.05	Картометрический метод	5.0	-
11487	-	-	478395.80	1339430.57	Картометрический метод	5.0	-
11488	-	-	478390.75	1339430.57	Картометрический метод	5.0	-
11489	-	-	478386.98	1339432.46	Картометрический метод	5.0	-
11490	-	-	478364.51	1339447.84	Картометрический метод	5.0	-
11491	-	-	478317.10	1339480.30	Картометрический метод	5.0	-
11492	-	-	478243.45	1339530.03	Картометрический метод	5.0	-
11493	-	-	478217.64	1339548.92	Картометрический метод	5.0	-
11494	-	-	478217.99	1339547.88	Картометрический метод	5.0	-
11495	-	-	478201.52	1339559.73	Картометрический метод	5.0	-
11496	-	-	478196.75	1339563.23	Картометрический метод	5.0	-
11497	-	-	478195.99	1339566.40	Картометрический метод	5.0	-
11498	-	-	478128.77	1339615.74	Картометрический метод	5.0	-

2. Сведения о характерных точках границ объекта

Обозначение характерных точек границ	Существующие координаты, м		Измененные (уточненные) координаты, м		Метод определения координат характерной точки	Средняя квадратическая погрешность положения характерной точки (Mt), м	Описание обозначения точки на местности (при наличии)
	X	Y	X	Y			
1	2	3	4	5	6	7	8
11499	-	-	478118.01	1339626.96	Картометрический метод	5.0	-
11500	-	-	478117.99	1339626.98	Картометрический метод	5.0	-
11501	-	-	478099.78	1339645.96	Картометрический метод	5.0	-
11297	-	-	478044.48	1339702.46	Картометрический метод	5.0	-
11502	-	-	478573.54	1339176.30	Картометрический метод	5.0	-
11503	-	-	478528.03	1339145.10	Картометрический метод	5.0	-
11504	-	-	478563.37	1339169.92	Картометрический метод	5.0	-
11505	-	-	478596.06	1339192.77	Картометрический метод	5.0	-
11506	-	-	478605.80	1339199.61	Картометрический метод	5.0	-
11502	-	-	478573.54	1339176.30	Картометрический метод	5.0	-
11507	-	-	478473.54	1339113.91	Картометрический метод	5.0	-
11508	-	-	478444.26	1339098.25	Картометрический метод	5.0	-
11509	-	-	478424.49	1339087.65	Картометрический метод	5.0	-
11510	-	-	478397.26	1339073.04	Картометрический метод	5.0	-
11511	-	-	478492.84	1339124.84	Картометрический метод	5.0	-
11512	-	-	478519.24	1339139.08	Картометрический метод	5.0	-
11507	-	-	478473.54	1339113.91	Картометрический метод	5.0	-
11513	-	-	478321.82	1339032.59	Картометрический метод	5.0	-
11514	-	-	478264.08	1339002.34	Картометрический метод	5.0	-
11515	-	-	478304.90	1339024.09	Картометрический метод	5.0	-
11516	-	-	478374.32	1339060.74	Картометрический метод	5.0	-
11513	-	-	478321.82	1339032.59	Картометрический метод	5.0	-
11517	-	-	481775.75	1330548.70	Картометрический метод	5.0	-
11518	-	-	481789.99	1330563.75	Картометрический метод	5.0	-
11519	-	-	481803.41	1330577.94	Картометрический метод	5.0	-

2. Сведения о характерных точках границ объекта

Обозначение характерных точек границ	Существующие координаты, м		Измененные (уточненные) координаты, м		Метод определения координат характерной точки	Средняя квадратическая погрешность положения характерной точки (Mt), м	Описание обозначения точки на местности (при наличии)
	X	Y	X	Y			
1	2	3	4	5	6	7	8
11520	-	-	481816.50	1330591.78	Картометрический метод	5.0	-
11521	-	-	481815.79	1330592.49	Картометрический метод	5.0	-
11522	-	-	481830.15	1330607.67	Картометрический метод	5.0	-
11523	-	-	481844.12	1330622.42	Картометрический метод	5.0	-
11524	-	-	481858.51	1330637.61	Картометрический метод	5.0	-
11525	-	-	481865.81	1330645.33	Картометрический метод	5.0	-
11526	-	-	481864.36	1330646.74	Картометрический метод	5.0	-
11527	-	-	481872.63	1330655.43	Картометрический метод	5.0	-
11528	-	-	481872.62	1330655.44	Картометрический метод	5.0	-
11529	-	-	481865.06	1330662.60	Картометрический метод	5.0	-
11530	-	-	481866.68	1330672.47	Картометрический метод	5.0	-
11531	-	-	481835.48	1330701.55	Картометрический метод	5.0	-
11532	-	-	481808.79	1330726.44	Картометрический метод	5.0	-
11533	-	-	481754.59	1330774.60	Картометрический метод	5.0	-
11534	-	-	481721.94	1330802.65	Картометрический метод	5.0	-
11535	-	-	481633.15	1330880.22	Картометрический метод	5.0	-
11536	-	-	481626.20	1330886.81	Картометрический метод	5.0	-
11537	-	-	481627.11	1330887.74	Картометрический метод	5.0	-
11538	-	-	481612.58	1330901.51	Картометрический метод	5.0	-
11539	-	-	481611.68	1330900.59	Картометрический метод	5.0	-
11540	-	-	481597.20	1330914.35	Картометрический метод	5.0	-
11541	-	-	481598.01	1330915.19	Картометрический метод	5.0	-
11542	-	-	481583.82	1330928.80	Картометрический метод	5.0	-
11543	-	-	481582.96	1330927.86	Картометрический метод	5.0	-
11544	-	-	481582.39	1330928.40	Картометрический метод	5.0	-

2. Сведения о характерных точках границ объекта

Обозначение характерных точек границ	Существующие координаты, м		Измененные (уточненные) координаты, м		Метод определения координат характерной точки	Средняя квадратическая погрешность положения характерной точки (Mt), м	Описание обозначения точки на местности (при наличии)
	X	Y	X	Y			
1	2	3	4	5	6	7	8
11545	-	-	481583.27	1330929.37	Картометрический метод	5.0	-
11546	-	-	481568.67	1330943.19	Картометрический метод	5.0	-
11547	-	-	481554.05	1330957.02	Картометрический метод	5.0	-
11548	-	-	481539.50	1330970.80	Картометрический метод	5.0	-
11549	-	-	481538.57	1330971.68	Картометрический метод	5.0	-
11550	-	-	481516.96	1330948.84	Картометрический метод	5.0	-
11551	-	-	481516.93	1330947.31	Картометрический метод	5.0	-
11552	-	-	481517.15	1330947.10	Картометрический метод	5.0	-
11553	-	-	481531.93	1330933.00	Картометрический метод	5.0	-
11554	-	-	481546.56	1330919.03	Картометрический метод	5.0	-
11555	-	-	481561.14	1330905.11	Картометрический метод	5.0	-
11556	-	-	481575.40	1330891.50	Картометрический метод	5.0	-
11557	-	-	481589.61	1330877.94	Картометрический метод	5.0	-
11558	-	-	481604.12	1330864.08	Картометрический метод	5.0	-
11559	-	-	481618.27	1330850.57	Картометрический метод	5.0	-
11560	-	-	481632.63	1330836.87	Картометрический метод	5.0	-
11561	-	-	481647.11	1330823.05	Картометрический метод	5.0	-
11562	-	-	481670.03	1330847.25	Картометрический метод	5.0	-
11563	-	-	481679.46	1330838.31	Картометрический метод	5.0	-
11564	-	-	481663.91	1330821.88	Картометрический метод	5.0	-
11565	-	-	481662.46	1330823.26	Картометрический метод	5.0	-
11566	-	-	481648.49	1330808.51	Картометрический метод	5.0	-
11567	-	-	481635.06	1330793.18	Картометрический метод	5.0	-
11568	-	-	481621.11	1330778.85	Картометрический метод	5.0	-
11569	-	-	481607.29	1330764.97	Картометрический метод	5.0	-

2. Сведения о характерных точках границ объекта

Обозначение характерных точек границ	Существующие координаты, м		Измененные (уточненные) координаты, м		Метод определения координат характерной точки	Средняя квадратическая погрешность положения характерной точки (Mt), м	Описание обозначения точки на местности (при наличии)
	X	Y	X	Y			
1	2	3	4	5	6	7	8
11570	-	-	481593.28	1330750.16	Картометрический метод	5.0	-
11571	-	-	481579.53	1330735.63	Картометрический метод	5.0	-
11572	-	-	481601.32	1330715.00	Картометрический метод	5.0	-
11573	-	-	481623.12	1330694.38	Картометрический метод	5.0	-
11574	-	-	481638.50	1330710.65	Картометрический метод	5.0	-
11575	-	-	481651.79	1330724.70	Картометрический метод	5.0	-
11576	-	-	481678.09	1330752.50	Картометрический метод	5.0	-
11577	-	-	481692.26	1330767.47	Картометрический метод	5.0	-
11578	-	-	481705.63	1330781.60	Картометрический метод	5.0	-
11579	-	-	481713.31	1330789.72	Картометрический метод	5.0	-
11580	-	-	481712.60	1330790.40	Картометрический метод	5.0	-
11581	-	-	481720.85	1330799.12	Картометрический метод	5.0	-
11582	-	-	481729.60	1330790.84	Картометрический метод	5.0	-
11583	-	-	481721.31	1330782.16	Картометрический метод	5.0	-
11584	-	-	481720.59	1330782.84	Картометрический метод	5.0	-
11585	-	-	481713.40	1330775.25	Картометрический метод	5.0	-
11586	-	-	481699.86	1330760.95	Картометрический метод	5.0	-
11587	-	-	481685.78	1330746.04	Картометрический метод	5.0	-
11588	-	-	481672.44	1330731.41	Картометрический метод	5.0	-
11589	-	-	481672.16	1330731.68	Картометрический метод	5.0	-
11590	-	-	481658.20	1330716.93	Картометрический метод	5.0	-
11591	-	-	481643.93	1330701.83	Картометрический метод	5.0	-
11592	-	-	481630.32	1330687.17	Картометрический метод	5.0	-
11593	-	-	481652.30	1330666.77	Картометрический метод	5.0	-
11594	-	-	481673.68	1330645.98	Картометрический метод	5.0	-

2. Сведения о характерных точках границ объекта

Обозначение характерных точек границ	Существующие координаты, м		Измененные (уточненные) координаты, м		Метод определения координат характерной точки	Средняя квадратическая погрешность положения характерной точки (Mt), м	Описание обозначения точки на местности (при наличии)
	X	Y	X	Y			
1	2	3	4	5	6	7	8
11595	-	-	481687.60	1330660.69	Картометрический метод	5.0	-
11596	-	-	481701.13	1330674.99	Картометрический метод	5.0	-
11597	-	-	481715.19	1330689.88	Картометрический метод	5.0	-
11598	-	-	481729.00	1330704.46	Картометрический метод	5.0	-
11599	-	-	481742.98	1330719.22	Картометрический метод	5.0	-
11600	-	-	481757.59	1330734.65	Картометрический метод	5.0	-
11601	-	-	481772.40	1330750.32	Картометрический метод	5.0	-
11602	-	-	481781.12	1330742.06	Картометрический метод	5.0	-
11603	-	-	481772.87	1330733.35	Картометрический метод	5.0	-
11604	-	-	481771.34	1330734.64	Картометрический метод	5.0	-
11605	-	-	481764.04	1330726.93	Картометрический метод	5.0	-
11606	-	-	481750.47	1330712.59	Картометрический метод	5.0	-
11607	-	-	481735.97	1330697.27	Картометрический метод	5.0	-
11608	-	-	481722.47	1330683.00	Картометрический метод	5.0	-
11609	-	-	481708.73	1330668.48	Картометрический метод	5.0	-
11610	-	-	481695.05	1330653.88	Картометрический метод	5.0	-
11611	-	-	481680.92	1330639.03	Картометрический метод	5.0	-
11612	-	-	481703.26	1330617.60	Картометрический метод	5.0	-
11613	-	-	481725.12	1330598.50	Картометрический метод	5.0	-
11614	-	-	481738.79	1330612.95	Картометрический метод	5.0	-
11615	-	-	481752.80	1330627.76	Картометрический метод	5.0	-
11616	-	-	481766.40	1330642.12	Картометрический метод	5.0	-
11617	-	-	481779.96	1330656.46	Картометрический метод	5.0	-
11618	-	-	481793.55	1330670.82	Картометрический метод	5.0	-
11619	-	-	481807.99	1330686.08	Картометрический метод	5.0	-

2. Сведения о характерных точках границ объекта							
Обозначение характерных точек границ	**Существующие координаты, м**		**Измененные (уточненные) координаты, м**		**Метод определения координат характерной точки**	**Средняя квадратическая погрешность положения характерной точки (Mt), м**	**Описание обозначения точки на местности (при наличии)**
	X	**Y**	**X**	**Y**			
1	**2**	**3**	**4**	**5**	**6**	**7**	**8**
11620	-	-	481823.22	1330702.21	Картометрический метод	5.0	-
11621	-	-	481831.63	1330694.25	Картометрический метод	5.0	-
11622	-	-	481823.11	1330685.28	Картометрический метод	5.0	-
11623	-	-	481822.01	1330686.34	Картометрический метод	5.0	-
11624	-	-	481814.87	1330678.80	Картометрический метод	5.0	-
11625	-	-	481800.84	1330663.97	Картометрический метод	5.0	-
11626	-	-	481786.41	1330648.74	Картометрический метод	5.0	-
11627	-	-	481772.55	1330634.09	Картометрический метод	5.0	-
11628	-	-	481758.71	1330619.47	Картометрический метод	5.0	-
11629	-	-	481744.93	1330604.89	Картометрический метод	5.0	-
11630	-	-	481732.32	1330591.55	Картометрический метод	5.0	-
11631	-	-	481732.18	1330589.91	Картометрический метод	5.0	-
11632	-	-	481753.75	1330569.51	Картометрический метод	5.0	-
11517	-	-	481775.75	1330548.70	Картометрический метод	5.0	-
11633	-	-	496137.57	1340858.38	Картометрический метод	5.0	-
11634	-	-	496137.52	1340859.70	Картометрический метод	5.0	-
11635	-	-	496140.86	1340859.56	Картометрический метод	5.0	-
11636	-	-	496136.01	1340869.12	Картометрический метод	5.0	-
11637	-	-	496119.75	1340905.53	Картометрический метод	5.0	-
11638	-	-	496115.09	1340905.35	Картометрический метод	5.0	-
11639	-	-	496045.07	1341058.64	Картометрический метод	5.0	-
11640	-	-	496044.66	1341059.37	Картометрический метод	5.0	-
11641	-	-	496046.01	1341059.77	Картометрический метод	5.0	-
11642	-	-	496030.72	1341084.31	Картометрический метод	5.0	-
11643	-	-	496025.26	1341094.08	Картометрический метод	5.0	-

2. Сведения о характерных точках границ объекта

Обозначение характерных точек границ	Существующие координаты, м		Измененные (уточненные) координаты, м		Метод определения координат характерной точки	Средняя квадратическая погрешность положения характерной точки (Mt), м	Описание обозначения точки на местности (при наличии)
	X	Y	X	Y			
1	2	3	4	5	6	7	8
11644	-	-	495992.09	1341151.85	Картометрический метод	5.0	-
11645	-	-	495956.84	1341207.16	Картометрический метод	5.0	-
11646	-	-	495948.45	1341223.68	Картометрический метод	5.0	-
11647	-	-	495945.20	1341230.07	Картометрический метод	5.0	-
11648	-	-	495922.95	1341274.45	Картометрический метод	5.0	-
11649	-	-	495918.51	1341283.30	Картометрический метод	5.0	-
11650	-	-	495906.84	1341314.55	Картометрический метод	5.0	-
11651	-	-	495899.83	1341347.11	Картометрический метод	5.0	-
11652	-	-	495899.56	1341351.88	Картометрический метод	5.0	-
11653	-	-	495898.59	1341356.37	Картометрический метод	5.0	-
11654	-	-	495896.59	1341391.44	Картометрический метод	5.0	-
11655	-	-	495898.59	1341410.47	Картометрический метод	5.0	-
11656	-	-	495902.10	1341424.00	Картометрический метод	5.0	-
11657	-	-	495911.62	1341442.53	Картометрический метод	5.0	-
11658	-	-	495915.90	1341449.84	Картометрический метод	5.0	-
11659	-	-	495907.88	1341452.82	Картометрический метод	5.0	-
11660	-	-	495891.95	1341420.76	Картометрический метод	5.0	-
11661	-	-	495894.28	1341397.36	Картометрический метод	5.0	-
11662	-	-	495857.32	1341409.15	Картометрический метод	5.0	-
11663	-	-	495849.48	1341385.66	Картометрический метод	5.0	-
11664	-	-	495847.29	1341373.48	Картометрический метод	5.0	-
11665	-	-	495846.98	1341359.41	Картометрический метод	5.0	-
11666	-	-	495850.28	1341340.30	Картометрический метод	5.0	-
11667	-	-	495854.59	1341321.39	Картометрический метод	5.0	-
11668	-	-	495901.18	1341331.36	Картометрический метод	5.0	-

2. Сведения о характерных точках границ объекта

Обозначение характерных точек границ	Существующие координаты, м		Измененные (уточненные) координаты, м		Метод определения координат характерной точки	Средняя квадратическая погрешность положения характерной точки (Mt), м	Описание обозначения точки на местности (при наличии)
	X	Y	X	Y			
1	2	3	4	5	6	7	8
11669	-	-	495907.27	1341305.80	Картометрический метод	5.0	-
11670	-	-	495913.12	1341294.10	Картометрический метод	5.0	-
11671	-	-	495906.17	1341290.48	Картометрический метод	5.0	-
11672	-	-	495904.10	1341288.96	Картометрический метод	5.0	-
11673	-	-	495901.58	1341282.85	Картометрический метод	5.0	-
11674	-	-	495898.74	1341257.55	Картометрический метод	5.0	-
11675	-	-	495899.16	1341244.64	Картометрический метод	5.0	-
11676	-	-	495898.98	1341240.34	Картометрический метод	5.0	-
11677	-	-	495902.39	1341224.20	Картометрический метод	5.0	-
11678	-	-	495907.39	1341211.49	Картометрический метод	5.0	-
11679	-	-	495916.73	1341191.91	Картометрический метод	5.0	-
11680	-	-	495924.85	1341177.91	Картометрический метод	5.0	-
11681	-	-	495932.48	1341167.82	Картометрический метод	5.0	-
11682	-	-	495940.94	1341157.47	Картометрический метод	5.0	-
11683	-	-	495953.33	1341142.30	Картометрический метод	5.0	-
11684	-	-	495963.83	1341126.30	Картометрический метод	5.0	-
11685	-	-	495972.14	1341110.74	Картометрический метод	5.0	-
11686	-	-	495978.55	1341096.35	Картометрический метод	5.0	-
11687	-	-	495983.64	1341082.30	Картометрический метод	5.0	-
11688	-	-	495995.63	1341044.95	Картометрический метод	5.0	-
11689	-	-	496006.12	1341007.30	Картометрический метод	5.0	-
11690	-	-	496014.22	1340972.13	Картометрический метод	5.0	-
11691	-	-	496017.08	1340952.02	Картометрический метод	5.0	-
11692	-	-	496021.09	1340948.42	Картометрический метод	5.0	-
11693	-	-	496063.59	1340947.13	Картометрический метод	5.0	-

2. Сведения о характерных точках границ объекта							
Обозначение характерных точек границ	**Существующие координаты, м**		**Измененные (уточненные) координаты, м**		**Метод определения координат характерной точки**	**Средняя квадратическая погрешность положения характерной точки (Mt), м**	**Описание обозначения точки на местности (при наличии)**
	X	**Y**	**X**	**Y**			
1	**2**	**3**	**4**	**5**	**6**	**7**	**8**
11694	-	-	496062.88	1340932.10	Картометрический метод	5.0	-
11695	-	-	496022.67	1340933.44	Картометрический метод	5.0	-
11696	-	-	496019.98	1340929.78	Картометрический метод	5.0	-
11697	-	-	496021.92	1340903.69	Картометрический метод	5.0	-
11698	-	-	496022.62	1340890.25	Картометрический метод	5.0	-
11699	-	-	496022.67	1340867.24	Картометрический метод	5.0	-
11700	-	-	496021.81	1340846.89	Картометрический метод	5.0	-
11701	-	-	496064.55	1340845.57	Картометрический метод	5.0	-
11702	-	-	496094.60	1340844.59	Картометрический метод	5.0	-
11703	-	-	496095.13	1340862.07	Картометрический метод	5.0	-
11704	-	-	496128.29	1340876.71	Картометрический метод	5.0	-
11705	-	-	496128.69	1340875.89	Картометрический метод	5.0	-
11633	-	-	496137.57	1340858.38	Картометрический метод	5.0	-
11706	-	-	476653.63	1336336.76	Картометрический метод	5.0	-
11707	-	-	476667.84	1336322.79	Картометрический метод	5.0	-
11708	-	-	476682.79	1336307.79	Картометрический метод	5.0	-
11709	-	-	476704.09	1336329.83	Картометрический метод	5.0	-
11710	-	-	476688.68	1336345.36	Картометрический метод	5.0	-
11711	-	-	476688.14	1336344.78	Картометрический метод	5.0	-
11712	-	-	476673.84	1336358.78	Картометрический метод	5.0	-
11706	-	-	476653.63	1336336.76	Картометрический метод	5.0	-
11713	-	-	483036.55	1329277.47	Картометрический метод	5.0	-
11714	-	-	483031.17	1329277.46	Картометрический метод	5.0	-
11715	-	-	483008.32	1329269.27	Картометрический метод	5.0	-
11716	-	-	483024.64	1329236.34	Картометрический метод	5.0	-

2. Сведения о характерных точках границ объекта							
Обозначение характерных точек границ	**Существующие координаты, м**		**Измененные (уточненные) координаты, м**		**Метод определения координат характерной точки**	**Средняя квадратическая погрешность положения характерной точки (Mt), м**	**Описание обозначения точки на местности (при наличии)**
	X	**Y**	**X**	**Y**			
1	**2**	**3**	**4**	**5**	**6**	**7**	**8**
11717	-	-	483039.50	1329209.95	Картометрический метод	5.0	-
11718	-	-	483046.13	1329214.01	Картометрический метод	5.0	-
11719	-	-	483057.63	1329221.75	Картометрический метод	5.0	-
11720	-	-	483075.96	1329210.84	Картометрический метод	5.0	-
11721	-	-	483079.76	1329210.14	Картометрический метод	5.0	-
11722	-	-	483106.96	1329193.67	Картометрический метод	5.0	-
11723	-	-	483093.66	1329179.07	Картометрический метод	5.0	-
11724	-	-	483081.82	1329166.08	Картометрический метод	5.0	-
11725	-	-	483076.24	1329159.97	Картометрический метод	5.0	-
11726	-	-	483076.51	1329159.97	Картометрический метод	5.0	-
11727	-	-	483075.51	1329159.23	Картометрический метод	5.0	-
11728	-	-	483062.24	1329141.92	Картометрический метод	5.0	-
11729	-	-	483053.46	1329130.86	Картометрический метод	5.0	-
11730	-	-	483049.39	1329125.07	Картометрический метод	5.0	-
11731	-	-	483082.19	1329107.12	Картометрический метод	5.0	-
11732	-	-	483091.86	1329125.30	Картометрический метод	5.0	-
11733	-	-	483102.81	1329141.88	Картометрический метод	5.0	-
11734	-	-	483117.22	1329160.56	Картометрический метод	5.0	-
11735	-	-	483133.35	1329182.85	Картометрический метод	5.0	-
11736	-	-	483116.71	1329199.20	Картометрический метод	5.0	-
11737	-	-	483099.58	1329173.32	Картометрический метод	5.0	-
11738	-	-	483097.51	1329174.81	Картометрический метод	5.0	-
11739	-	-	483108.52	1329192.70	Картометрический метод	5.0	-
11740	-	-	483108.53	1329192.72	Картометрический метод	5.0	-
11741	-	-	483113.30	1329199.69	Картометрический метод	5.0	-

2. Сведения о характерных точках границ объекта							
Обозначение характерных точек границ	**Существующие координаты, м**		**Измененные (уточненные) координаты, м**		**Метод определения координат характерной точки**	**Средняя квадратическая погрешность положения характерной точки (Mt), м**	**Описание обозначения точки на местности (при наличии)**
	X	**Y**	**X**	**Y**			
1	**2**	**3**	**4**	**5**	**6**	**7**	**8**
11742	-	-	483075.68	1329237.19	Картометрический метод	5.0	-
11743	-	-	483054.40	1329258.95	Картометрический метод	5.0	-
11713	-	-	483036.55	1329277.47	Картометрический метод	5.0	-
11744	-	-	476097.70	1338132.70	Картометрический метод	5.0	-
11745	-	-	476072.44	1338116.67	Картометрический метод	5.0	-
11746	-	-	476047.08	1338100.61	Картометрический метод	5.0	-
11747	-	-	476059.80	1338080.36	Картометрический метод	5.0	-
11748	-	-	476070.40	1338063.39	Картометрический метод	5.0	-
11749	-	-	476080.99	1338046.43	Картометрический метод	5.0	-
11750	-	-	476091.66	1338029.36	Картометрический метод	5.0	-
11751	-	-	476102.33	1338012.30	Картометрический метод	5.0	-
11752	-	-	476112.99	1337995.23	Картометрический метод	5.0	-
11753	-	-	476138.43	1338011.13	Картометрический метод	5.0	-
11754	-	-	476149.03	1337994.16	Картометрический метод	5.0	-
11755	-	-	476123.43	1337978.52	Картометрический метод	5.0	-
11756	-	-	476134.03	1337961.55	Картометрический метод	5.0	-
11757	-	-	476144.58	1337944.66	Картометрический метод	5.0	-
11758	-	-	476155.90	1337926.55	Картометрический метод	5.0	-
11759	-	-	476154.10	1337925.40	Картометрический метод	5.0	-
11760	-	-	476164.85	1337908.53	Картометрический метод	5.0	-
11761	-	-	476166.54	1337909.61	Картометрический метод	5.0	-
11762	-	-	476181.67	1337885.30	Картометрический метод	5.0	-
11763	-	-	476191.72	1337869.22	Картометрический метод	5.0	-
11764	-	-	476215.01	1337888.57	Картометрический метод	5.0	-
11765	-	-	476238.28	1337907.92	Картометрический метод	5.0	-

2. Сведения о характерных точках границ объекта

Обозначение характерных точек границ	Существующие координаты, м		Измененные (уточненные) координаты, м		Метод определения координат характерной точки	Средняя квадратическая погрешность положения характерной точки (Mt), м	Описание обозначения точки на местности (при наличии)
	X	Y	X	Y			
1	2	3	4	5	6	7	8
11766	-	-	476227.26	1337925.57	Картометрический метод	5.0	-
11767	-	-	476216.66	1337942.53	Картометрический метод	5.0	-
11768	-	-	476206.06	1337959.50	Картометрический метод	5.0	-
11769	-	-	476195.47	1337976.46	Картометрический метод	5.0	-
11770	-	-	476184.87	1337993.42	Картометрический метод	5.0	-
11771	-	-	476174.06	1338010.69	Картометрический метод	5.0	-
11772	-	-	476163.47	1338027.66	Картометрический метод	5.0	-
11773	-	-	476152.94	1338044.51	Картометрический метод	5.0	-
11774	-	-	476142.41	1338061.38	Картометрический метод	5.0	-
11775	-	-	476131.88	1338078.23	Картометрический метод	5.0	-
11776	-	-	476121.28	1338095.19	Картометрический метод	5.0	-
11777	-	-	476110.64	1338112.12	Картометрический метод	5.0	-
11744	-	-	476097.70	1338132.70	Картометрический метод	5.0	-
11778	-	-	480237.39	1339830.09	Картометрический метод	5.0	-
11779	-	-	480220.46	1339822.52	Картометрический метод	5.0	-
11780	-	-	480199.59	1339815.93	Картометрический метод	5.0	-
11781	-	-	480188.72	1339789.07	Картометрический метод	5.0	-
11782	-	-	480202.01	1339764.12	Картометрический метод	5.0	-
11783	-	-	480224.12	1339776.71	Картометрический метод	5.0	-
11784	-	-	480242.07	1339787.46	Картометрический метод	5.0	-
11785	-	-	480261.59	1339799.08	Картометрический метод	5.0	-
11786	-	-	480255.62	1339808.82	Картометрический метод	5.0	-
11778	-	-	480237.39	1339830.09	Картометрический метод	5.0	-
11787	-	-	483048.01	1329347.41	Картометрический метод	5.0	-
11788	-	-	482747.12	1329292.40	Картометрический метод	5.0	-

2. Сведения о характерных точках границ объекта							
Обозначение характерных точек границ	**Существующие координаты, м**		**Измененные (уточненные) координаты, м**		**Метод определения координат характерной точки**	**Средняя квадратическая погрешность положения характерной точки (Mt), м**	**Описание обозначения точки на местности (при наличии)**
	X	**Y**	**X**	**Y**			
1	**2**	**3**	**4**	**5**	**6**	**7**	**8**
11789	-	-	482710.90	1329268.11	Картометрический метод	5.0	-
11790	-	-	482714.88	1329270.13	Картометрический метод	5.0	-
11791	-	-	482715.05	1329270.22	Картометрический метод	5.0	-
11792	-	-	482715.94	1329270.62	Картометрический метод	5.0	-
11793	-	-	482716.12	1329270.70	Картометрический метод	5.0	-
11794	-	-	482745.73	1329282.50	Картометрический метод	5.0	-
11795	-	-	482746.46	1329282.77	Картометрический метод	5.0	-
11796	-	-	482746.91	1329282.91	Картометрический метод	5.0	-
11797	-	-	482756.96	1329285.98	Картометрический метод	5.0	-
11798	-	-	482772.50	1329290.72	Картометрический метод	5.0	-
11799	-	-	482772.99	1329290.86	Картометрический метод	5.0	-
11800	-	-	482773.17	1329290.91	Картометрический метод	5.0	-
11801	-	-	482826.05	1329304.37	Картометрический метод	5.0	-
11802	-	-	482826.59	1329304.50	Картометрический метод	5.0	-
11803	-	-	482850.71	1329309.70	Картометрический метод	5.0	-
11804	-	-	482861.51	1329312.03	Картометрический метод	5.0	-
11805	-	-	482861.75	1329312.08	Картометрический метод	5.0	-
11806	-	-	482862.35	1329312.19	Картометрический метод	5.0	-
11807	-	-	483054.42	1329342.24	Картометрический метод	5.0	-
11787	-	-	483048.01	1329347.41	Картометрический метод	5.0	-
11808	-	-	483394.93	1328941.93	Картометрический метод	5.0	-
11809	-	-	483413.10	1328948.87	Картометрический метод	5.0	-
11810	-	-	483423.01	1328953.57	Картометрический метод	5.0	-
11811	-	-	483423.51	1328953.80	Картометрический метод	5.0	-
11812	-	-	483424.03	1328954.05	Картометрический метод	5.0	-

2. Сведения о характерных точках границ объекта

Обозначение характерных точек границ	Существующие координаты, м		Измененные (уточненные) координаты, м		Метод определения координат характерной точки	Средняя квадратическая погрешность положения характерной точки (Mt), м	Описание обозначения точки на местности (при наличии)
	X	Y	X	Y			
1	2	3	4	5	6	7	8
11813	-	-	483414.88	1328958.95	Картометрический метод	5.0	-
11814	-	-	483408.31	1328967.83	Картометрический метод	5.0	-
11815	-	-	483407.14	1328973.70	Картометрический метод	5.0	-
11816	-	-	483407.36	1328974.70	Картометрический метод	5.0	-
11817	-	-	483416.07	1329013.72	Картометрический метод	5.0	-
11818	-	-	483417.34	1329013.29	Картометрический метод	5.0	-
11819	-	-	483433.98	1329077.62	Картометрический метод	5.0	-
11820	-	-	483427.63	1329085.75	Картометрический метод	5.0	-
11821	-	-	483424.09	1329086.62	Картометрический метод	5.0	-
11822	-	-	483424.78	1329089.40	Картометрический метод	5.0	-
11823	-	-	483413.07	1329104.40	Картометрический метод	5.0	-
11824	-	-	483408.17	1329105.59	Картометрический метод	5.0	-
11825	-	-	483401.81	1329107.14	Картометрический метод	5.0	-
11826	-	-	483401.81	1329107.18	Картометрический метод	5.0	-
11827	-	-	483403.99	1329116.02	Картометрический метод	5.0	-
11828	-	-	483401.91	1329118.69	Картометрический метод	5.0	-
11829	-	-	483408.13	1329149.29	Картометрический метод	5.0	-
11830	-	-	483405.58	1329151.89	Картометрический метод	5.0	-
11831	-	-	483406.81	1329148.25	Картометрический метод	5.0	-
11832	-	-	483394.03	1329088.78	Картометрический метод	5.0	-
11833	-	-	483418.22	1329080.90	Картометрический метод	5.0	-
11834	-	-	483413.06	1329072.55	Картометрический метод	5.0	-
11835	-	-	483392.09	1329079.48	Картометрический метод	5.0	-
11836	-	-	483386.12	1329050.17	Картометрический метод	5.0	-
11837	-	-	483381.04	1329025.29	Картометрический метод	5.0	-

2. Сведения о характерных точках границ объекта							
Обозначение характерных точек границ	**Существующие координаты, м**		**Измененные (уточненные) координаты, м**		**Метод определения координат характерной точки**	**Средняя квадратическая погрешность положения характерной точки (Mt), м**	**Описание обозначения точки на местности (при наличии)**
	X	**Y**	**X**	**Y**			
1	**2**	**3**	**4**	**5**	**6**	**7**	**8**
11838	-	-	483375.53	1328998.19	Картометрический метод	5.0	-
11839	-	-	483371.34	1328977.60	Картометрический метод	5.0	-
11840	-	-	483361.60	1328984.57	Картометрический метод	5.0	-
11841	-	-	483368.01	1329012.09	Картометрический метод	5.0	-
11842	-	-	483374.69	1329043.32	Картометрический метод	5.0	-
11843	-	-	483383.96	1329085.83	Картометрический метод	5.0	-
11844	-	-	483381.85	1329091.22	Картометрический метод	5.0	-
11845	-	-	483367.00	1329101.38	Картометрический метод	5.0	-
11846	-	-	483349.44	1329113.34	Картометрический метод	5.0	-
11847	-	-	483329.12	1329127.19	Картометрический метод	5.0	-
11848	-	-	483309.19	1329140.35	Картометрический метод	5.0	-
11849	-	-	483301.36	1329097.14	Картометрический метод	5.0	-
11850	-	-	483294.81	1329102.65	Картометрический метод	5.0	-
11851	-	-	483315.91	1329193.76	Картометрический метод	5.0	-
11852	-	-	483255.84	1329188.55	Картометрический метод	5.0	-
11853	-	-	483253.73	1329181.03	Картометрический метод	5.0	-
11854	-	-	483240.11	1329189.09	Картометрический метод	5.0	-
11855	-	-	483244.43	1329197.42	Картометрический метод	5.0	-
11856	-	-	483232.58	1329205.55	Картометрический метод	5.0	-
11857	-	-	483205.11	1329224.39	Картометрический метод	5.0	-
11858	-	-	483187.31	1329235.46	Картометрический метод	5.0	-
11859	-	-	483187.30	1329235.47	Картометрический метод	5.0	-
11860	-	-	483168.43	1329210.42	Картометрический метод	5.0	-
11861	-	-	483145.93	1329181.68	Картометрический метод	5.0	-
11862	-	-	483161.50	1329169.08	Картометрический метод	5.0	-

2. Сведения о характерных точках границ объекта

Обозначение характерных точек границ	Существующие координаты, м		Измененные (уточненные) координаты, м		Метод определения координат характерной точки	Средняя квадратическая погрешность положения характерной точки (Mt), м	Описание обозначения точки на местности (при наличии)
	X	Y	X	Y			
1	2	3	4	5	6	7	8
11863	-	-	483177.11	1329157.17	Картометрический метод	5.0	-
11864	-	-	483203.99	1329136.98	Картометрический метод	5.0	-
11865	-	-	483224.75	1329167.87	Картометрический метод	5.0	-
11866	-	-	483227.87	1329165.51	Картометрический метод	5.0	-
11867	-	-	483201.66	1329126.03	Картометрический метод	5.0	-
11868	-	-	483206.89	1329126.60	Картометрический метод	5.0	-
11869	-	-	483215.92	1329131.55	Картометрический метод	5.0	-
11870	-	-	483223.08	1329133.41	Картометрический метод	5.0	-
11871	-	-	483231.60	1329136.63	Картометрический метод	5.0	-
11872	-	-	483240.72	1329139.05	Картометрический метод	5.0	-
11873	-	-	483248.84	1329139.06	Картометрический метод	5.0	-
11874	-	-	483253.45	1329135.64	Картометрический метод	5.0	-
11875	-	-	483253.69	1329126.87	Картометрический метод	5.0	-
11876	-	-	483253.18	1329125.09	Картометрический метод	5.0	-
11877	-	-	483249.56	1329112.54	Картометрический метод	5.0	-
11878	-	-	483244.33	1329087.52	Картометрический метод	5.0	-
11879	-	-	483234.19	1329057.03	Картометрический метод	5.0	-
11880	-	-	483237.25	1329050.62	Картометрический метод	5.0	-
11881	-	-	483246.96	1329050.17	Картометрический метод	5.0	-
11882	-	-	483259.10	1329053.20	Картометрический метод	5.0	-
11883	-	-	483271.98	1329057.49	Картометрический метод	5.0	-
11884	-	-	483279.97	1329058.89	Картометрический метод	5.0	-
11885	-	-	483282.22	1329054.11	Картометрический метод	5.0	-
11886	-	-	483276.28	1329043.83	Картометрический метод	5.0	-
11887	-	-	483270.12	1329037.15	Картометрический метод	5.0	-

2. Сведения о характерных точках границ объекта							
Обозначение характерных точек границ	**Существующие координаты, м**		**Измененные (уточненные) координаты, м**		**Метод определения координат характерной точки**	**Средняя квадратическая погрешность положения характерной точки (Mt), м**	**Описание обозначения точки на местности (при наличии)**
	X	**Y**	**X**	**Y**			
1	**2**	**3**	**4**	**5**	**6**	**7**	**8**
11888	-	-	483267.35	1329031.25	Картометрический метод	5.0	-
11889	-	-	483269.43	1329022.14	Картометрический метод	5.0	-
11890	-	-	483273.36	1329015.77	Картометрический метод	5.0	-
11891	-	-	483271.38	1329011.70	Картометрический метод	5.0	-
11892	-	-	483264.07	1328999.63	Картометрический метод	5.0	-
11893	-	-	483263.87	1328997.84	Картометрический метод	5.0	-
11894	-	-	483284.40	1328985.81	Картометрический метод	5.0	-
11895	-	-	483290.33	1328995.92	Картометрический метод	5.0	-
11896	-	-	483295.20	1328990.51	Картометрический метод	5.0	-
11897	-	-	483312.93	1328972.06	Картометрический метод	5.0	-
11898	-	-	483326.56	1328961.51	Картометрический метод	5.0	-
11899	-	-	483351.39	1328945.99	Картометрический метод	5.0	-
11900	-	-	483370.19	1328940.95	Картометрический метод	5.0	-
11808	-	-	483394.93	1328941.93	Картометрический метод	5.0	-
11901	-	-	498849.14	1343986.75	Картометрический метод	5.0	-
11902	-	-	498853.25	1343987.87	Картометрический метод	5.0	-
11903	-	-	498869.99	1343999.83	Картометрический метод	5.0	-
11904	-	-	498917.82	1344034.75	Картометрический метод	5.0	-
11905	-	-	498947.96	1344052.93	Картометрический метод	5.0	-
11906	-	-	498960.88	1344056.76	Картометрический метод	5.0	-
11907	-	-	498978.10	1344056.76	Картометрический метод	5.0	-
11908	-	-	498999.62	1344051.02	Картометрический метод	5.0	-
11909	-	-	499024.49	1344048.15	Картометрический метод	5.0	-
11910	-	-	499045.06	1344043.36	Картометрический метод	5.0	-
11911	-	-	499063.72	1344034.75	Картометрический метод	5.0	-

2. Сведения о характерных точках границ объекта

Обозначение характерных точек границ	Существующие координаты, м		Измененные (уточненные) координаты, м		Метод определения координат характерной точки	Средняя квадратическая погрешность положения характерной точки (Mt), м	Описание обозначения точки на местности (при наличии)
	X	Y	X	Y			
1	2	3	4	5	6	7	8
11912	-	-	499081.90	1344032.84	Картометрический метод	5.0	-
11913	-	-	499104.38	1344032.84	Картометрический метод	5.0	-
11914	-	-	499105.63	1344032.84	Картометрический метод	5.0	-
11915	-	-	499118.50	1344060.79	Картометрический метод	5.0	-
11916	-	-	499114.29	1344064.75	Картометрический метод	5.0	-
11917	-	-	499111.65	1344050.80	Картометрический метод	5.0	-
11918	-	-	499097.51	1344064.08	Картометрический метод	5.0	-
11919	-	-	499079.96	1344080.19	Картометрический метод	5.0	-
11920	-	-	499085.26	1344091.57	Картометрический метод	5.0	-
11921	-	-	499065.55	1344101.86	Картометрический метод	5.0	-
11922	-	-	499044.55	1344115.57	Картометрический метод	5.0	-
11923	-	-	499041.98	1344137.42	Картометрический метод	5.0	-
11924	-	-	499038.98	1344163.56	Картометрический метод	5.0	-
11925	-	-	499035.98	1344181.56	Картометрический метод	5.0	-
11926	-	-	499028.27	1344202.98	Картометрический метод	5.0	-
11927	-	-	499017.56	1344222.27	Картометрический метод	5.0	-
11928	-	-	499003.42	1344236.83	Картометрический метод	5.0	-
11929	-	-	498994.84	1344250.98	Картометрический метод	5.0	-
11930	-	-	498984.56	1344267.26	Картометрический метод	5.0	-
11931	-	-	498979.84	1344285.68	Картометрический метод	5.0	-
11932	-	-	498978.51	1344296.64	Картометрический метод	5.0	-
11933	-	-	498972.76	1344316.66	Картометрический метод	5.0	-
11934	-	-	498971.50	1344326.29	Картометрический метод	5.0	-
11935	-	-	498971.93	1344337.27	Картометрический метод	5.0	-
11936	-	-	498728.54	1344441.14	Картометрический метод	5.0	-

2. Сведения о характерных точках границ объекта							
Обозначение характерных точек границ	**Существующие координаты, м**		**Измененные (уточненные) координаты, м**		**Метод определения координат характерной точки**	**Средняя квадратическая погрешность положения характерной точки (Mt), м**	**Описание обозначения точки на местности (при наличии)**
	X	**Y**	**X**	**Y**			
1	**2**	**3**	**4**	**5**	**6**	**7**	**8**
11937	-	-	498680.66	1344442.32	Картометрический метод	5.0	-
11938	-	-	498622.41	1344457.33	Картометрический метод	5.0	-
11939	-	-	498613.61	1344460.40	Картометрический метод	5.0	-
11940	-	-	498549.85	1344482.64	Картометрический метод	5.0	-
11941	-	-	498449.69	1344528.63	Картометрический метод	5.0	-
11942	-	-	498391.44	1344557.25	Картометрический метод	5.0	-
11943	-	-	498383.26	1344538.85	Картометрический метод	5.0	-
11944	-	-	498370.99	1344528.63	Картометрический метод	5.0	-
11945	-	-	498359.76	1344517.39	Картометрический метод	5.0	-
11946	-	-	498347.49	1344490.82	Картометрический метод	5.0	-
11947	-	-	498300.48	1344514.33	Картометрический метод	5.0	-
11948	-	-	498262.67	1344530.68	Картометрический метод	5.0	-
11949	-	-	498245.29	1344540.90	Картометрический метод	5.0	-
11950	-	-	498216.68	1344561.34	Картометрический метод	5.0	-
11951	-	-	498168.64	1344597.11	Картометрический метод	5.0	-
11952	-	-	498140.04	1344618.57	Картометрический метод	5.0	-
11953	-	-	498144.12	1344641.05	Картометрический метод	5.0	-
11954	-	-	498142.69	1344641.41	Картометрический метод	5.0	-
11955	-	-	498078.71	1344657.40	Картометрический метод	5.0	-
11956	-	-	497968.46	1344680.24	Картометрический метод	5.0	-
11957	-	-	497965.36	1344670.20	Картометрический метод	5.0	-
11958	-	-	497935.34	1344676.42	Картометрический метод	5.0	-
11959	-	-	497927.17	1344676.42	Картометрический метод	5.0	-
11960	-	-	497885.55	1344589.14	Картометрический метод	5.0	-
11961	-	-	497885.55	1344588.93	Картометрический метод	5.0	-

2. Сведения о характерных точках границ объекта

Обозначение характерных точек границ	Существующие координаты, м		Измененные (уточненные) координаты, м		Метод определения координат характерной точки	Средняя квадратическая погрешность положения характерной точки (Mt), м	Описание обозначения точки на местности (при наличии)
	X	Y	X	Y			
1	2	3	4	5	6	7	8
11962	-	-	497896.80	1344577.69	Картометрический метод	5.0	-
11963	-	-	497911.10	1344566.45	Картометрический метод	5.0	-
11964	-	-	497927.46	1344560.32	Картометрический метод	5.0	-
11965	-	-	497953.02	1344553.16	Картометрический метод	5.0	-
11966	-	-	497956.07	1344525.57	Картометрический метод	5.0	-
11967	-	-	497955.06	1344503.08	Картометрический метод	5.0	-
11968	-	-	497951.96	1344480.13	Картометрический метод	5.0	-
11969	-	-	497954.88	1344476.71	Картометрический метод	5.0	-
11970	-	-	497955.96	1344475.44	Картометрический метод	5.0	-
11971	-	-	497967.91	1344456.08	Картометрический метод	5.0	-
11972	-	-	497977.57	1344443.30	Картометрический метод	5.0	-
11973	-	-	497977.56	1344443.29	Картометрический метод	5.0	-
11974	-	-	497968.54	1344440.16	Картометрический метод	5.0	-
11975	-	-	497959.97	1344433.97	Картометрический метод	5.0	-
11976	-	-	497958.54	1344427.31	Картометрический метод	5.0	-
11977	-	-	497977.59	1344412.07	Картометрический метод	5.0	-
11978	-	-	497993.30	1344402.07	Картометрический метод	5.0	-
11979	-	-	498019.02	1344378.26	Картометрический метод	5.0	-
11980	-	-	498032.83	1344369.69	Картометрический метод	5.0	-
11981	-	-	498068.54	1344334.92	Картометрический метод	5.0	-
11982	-	-	498081.87	1344348.26	Картометрический метод	5.0	-
11983	-	-	498076.72	1344353.04	Картометрический метод	5.0	-
11984	-	-	498103.79	1344380.29	Картометрический метод	5.0	-
11985	-	-	498104.23	1344376.46	Картометрический метод	5.0	-
11986	-	-	498107.93	1344344.11	Картометрический метод	5.0	-

2. Сведения о характерных точках границ объекта

Обозначение характерных точек границ	Существующие координаты, м		Измененные (уточненные) координаты, м		Метод определения координат характерной точки	Средняя квадратическая погрешность положения характерной точки (Mt), м	Описание обозначения точки на местности (при наличии)
	X	Y	X	Y			
1	2	3	4	5	6	7	8
11987	-	-	498117.69	1344337.20	Картометрический метод	5.0	-
11988	-	-	498118.00	1344336.98	Картометрический метод	5.0	-
11989	-	-	498119.62	1344323.00	Картометрический метод	5.0	-
11990	-	-	498119.62	1344314.72	Картометрический метод	5.0	-
11991	-	-	498144.57	1344296.50	Картометрический метод	5.0	-
11992	-	-	498314.33	1344187.15	Картометрический метод	5.0	-
11993	-	-	498368.05	1344265.81	Картометрический метод	5.0	-
11994	-	-	498370.00	1344260.20	Картометрический метод	5.0	-
11995	-	-	498371.75	1344260.56	Картометрический метод	5.0	-
11996	-	-	498372.02	1344267.23	Картометрический метод	5.0	-
11997	-	-	498376.35	1344265.79	Картометрический метод	5.0	-
11998	-	-	498394.03	1344265.32	Картометрический метод	5.0	-
11999	-	-	498402.17	1344273.93	Картометрический метод	5.0	-
12000	-	-	498406.95	1344273.93	Картометрический метод	5.0	-
12001	-	-	498417.46	1344285.41	Картометрический метод	5.0	-
12002	-	-	498560.02	1344265.32	Картометрический метод	5.0	-
12003	-	-	498586.33	1344233.27	Картометрический метод	5.0	-
12004	-	-	498570.54	1344183.04	Картометрический метод	5.0	-
12005	-	-	498568.15	1344167.73	Картометрический метод	5.0	-
12006	-	-	498567.67	1344159.60	Картометрический метод	5.0	-
12007	-	-	498567.67	1344144.29	Картометрический метод	5.0	-
12008	-	-	498614.55	1344120.38	Картометрический метод	5.0	-
12009	-	-	498700.65	1344072.06	Картометрический метод	5.0	-
12010	-	-	498705.92	1344065.37	Картометрический метод	5.0	-
12011	-	-	498746.09	1344040.01	Картометрический метод	5.0	-

2. Сведения о характерных точках границ объекта

Обозначение характерных точек границ	Существующие координаты, м		Измененные (уточненные) координаты, м		Метод определения координат характерной точки	Средняя квадратическая погрешность положения характерной точки (Mt), м	Описание обозначения точки на местности (при наличии)
	X	Y	X	Y			
1	2	3	4	5	6	7	8
12012	-	-	498834.11	1343987.87	Картометрический метод	5.0	-
12013	-	-	498842.72	1343985.00	Картометрический метод	5.0	-
11901	-	-	498849.14	1343986.75	Картометрический метод	5.0	-
12014	-	-	476725.83	1336606.35	Картометрический метод	5.0	-
12015	-	-	476704.14	1336584.82	Картометрический метод	5.0	-
12016	-	-	476690.03	1336599.01	Картометрический метод	5.0	-
12017	-	-	476669.62	1336576.99	Картометрический метод	5.0	-
12018	-	-	476683.75	1336562.81	Картометрический метод	5.0	-
12019	-	-	476698.28	1336547.58	Картометрический метод	5.0	-
12020	-	-	476718.92	1336569.35	Картометрический метод	5.0	-
12021	-	-	476740.12	1336591.88	Картометрический метод	5.0	-
12014	-	-	476725.83	1336606.35	Картометрический метод	5.0	-
12022	-	-	481377.45	1331984.00	Картометрический метод	5.0	-
12023	-	-	481365.42	1332020.30	Картометрический метод	5.0	-
12024	-	-	481331.44	1332016.28	Картометрический метод	5.0	-
12025	-	-	481335.51	1332012.88	Картометрический метод	5.0	-
12022	-	-	481377.45	1331984.00	Картометрический метод	5.0	-
12026	-	-	481590.56	1330761.84	Картометрический метод	5.0	-
12027	-	-	481590.82	1330764.79	Картометрический метод	5.0	-
12028	-	-	481577.69	1330777.34	Картометрический метод	5.0	-
12029	-	-	481563.08	1330791.28	Картометрический метод	5.0	-
12030	-	-	481548.72	1330805.04	Картометрический метод	5.0	-
12031	-	-	481534.37	1330818.66	Картометрический метод	5.0	-
12032	-	-	481519.52	1330832.85	Картометрический метод	5.0	-
12033	-	-	481504.51	1330847.19	Картометрический метод	5.0	-

2. Сведения о характерных точках границ объекта							
Обозначение характерных точек границ	**Существующие координаты, м**		**Измененные (уточненные) координаты, м**		**Метод определения координат характерной точки**	**Средняя квадратическая погрешность положения характерной точки (Mt), м**	**Описание обозначения точки на местности (при наличии)**
	X	**Y**	**X**	**Y**			
1	**2**	**3**	**4**	**5**	**6**	**7**	**8**
12034	-	-	481490.99	1330860.09	Картометрический метод	5.0	-
12035	-	-	481476.76	1330873.67	Картометрический метод	5.0	-
12036	-	-	481470.64	1330879.52	Картометрический метод	5.0	-
12037	-	-	481465.85	1330874.58	Картометрический метод	5.0	-
12038	-	-	481452.70	1330887.27	Картометрический метод	5.0	-
12039	-	-	481436.85	1330861.06	Картометрический метод	5.0	-
12040	-	-	481444.01	1330855.39	Картометрический метод	5.0	-
12041	-	-	481442.89	1330853.54	Картометрический метод	5.0	-
12042	-	-	481437.23	1330844.19	Картометрический метод	5.0	-
12043	-	-	481439.66	1330842.52	Картометрический метод	5.0	-
12044	-	-	481432.32	1330830.37	Картометрический метод	5.0	-
12045	-	-	481435.59	1330827.28	Картометрический метод	5.0	-
12046	-	-	481449.25	1330814.22	Картометрический метод	5.0	-
12047	-	-	481463.89	1330800.76	Картометрический метод	5.0	-
12048	-	-	481478.69	1330787.31	Картометрический метод	5.0	-
12049	-	-	481492.15	1330773.53	Картометрический метод	5.0	-
12050	-	-	481506.42	1330759.97	Картометрический метод	5.0	-
12051	-	-	481520.79	1330745.93	Картометрический метод	5.0	-
12052	-	-	481534.75	1330732.61	Картометрический метод	5.0	-
12053	-	-	481547.66	1330720.28	Картометрический метод	5.0	-
12054	-	-	481551.14	1330719.76	Картометрический метод	5.0	-
12055	-	-	481571.66	1330741.86	Картометрический метод	5.0	-
12026	-	-	481590.56	1330761.84	Картометрический метод	5.0	-
12056	-	-	476114.44	1337738.56	Картометрический метод	5.0	-
12057	-	-	476133.69	1337754.50	Картометрический метод	5.0	-

2. Сведения о характерных точках границ объекта

Обозначение характерных точек границ	Существующие координаты, м		Измененные (уточненные) координаты, м		Метод определения координат характерной точки	Средняя квадратическая погрешность положения характерной точки (Mt), м	Описание обозначения точки на местности (при наличии)
	X	Y	X	Y			
1	2	3	4	5	6	7	8
12058	-	-	476152.95	1337770.44	Картометрический метод	5.0	-
12059	-	-	476172.20	1337786.39	Картометрический метод	5.0	-
12060	-	-	476191.46	1337802.33	Картометрический метод	5.0	-
12061	-	-	476206.48	1337814.78	Картометрический метод	5.0	-
12062	-	-	476206.52	1337814.81	Картометрический метод	5.0	-
12063	-	-	476207.63	1337815.73	Картометрический метод	5.0	-
12064	-	-	476210.71	1337818.28	Картометрический метод	5.0	-
12065	-	-	476221.77	1337827.44	Картометрический метод	5.0	-
12066	-	-	476230.07	1337834.31	Картометрический метод	5.0	-
12067	-	-	476248.27	1337849.68	Картометрический метод	5.0	-
12068	-	-	476229.96	1337873.36	Картометрический метод	5.0	-
12069	-	-	476249.74	1337888.65	Картометрический метод	5.0	-
12070	-	-	476252.25	1337885.40	Картометрический метод	5.0	-
12071	-	-	476252.41	1337885.53	Картометрический метод	5.0	-
12072	-	-	476268.39	1337866.24	Картометрический метод	5.0	-
12073	-	-	476306.99	1337898.00	Картометрический метод	5.0	-
12074	-	-	476317.56	1337924.43	Картометрический метод	5.0	-
12075	-	-	476300.73	1337944.76	Картометрический метод	5.0	-
12076	-	-	476281.48	1337928.81	Картометрический метод	5.0	-
12077	-	-	476262.22	1337912.87	Картометрический метод	5.0	-
12078	-	-	476241.60	1337895.78	Картометрический метод	5.0	-
12079	-	-	476244.31	1337892.55	Картометрический метод	5.0	-
12080	-	-	476225.07	1337876.55	Картометрический метод	5.0	-
12081	-	-	476223.31	1337878.63	Картометрический метод	5.0	-
12082	-	-	476205.26	1337864.06	Картометрический метод	5.0	-

2. Сведения о характерных точках границ объекта

Обозначение характерных точек границ	Существующие координаты, м		Измененные (уточненные) координаты, м		Метод определения координат характерной точки	Средняя квадратическая погрешность положения характерной точки (Mt), м	Описание обозначения точки на местности (при наличии)
	X	Y	X	Y			
1	2	3	4	5	6	7	8
12083	-	-	476204.46	1337865.03	Картометрический метод	5.0	-
12084	-	-	476185.20	1337849.09	Картометрический метод	5.0	-
12085	-	-	476165.95	1337833.14	Картометрический метод	5.0	-
12086	-	-	476146.69	1337817.20	Картометрический метод	5.0	-
12087	-	-	476127.44	1337801.25	Картометрический метод	5.0	-
12088	-	-	476108.18	1337785.31	Картометрический метод	5.0	-
12089	-	-	476102.80	1337780.84	Картометрический метод	5.0	-
12090	-	-	476095.45	1337789.10	Картометрический метод	5.0	-
12091	-	-	476100.64	1337793.70	Картометрический метод	5.0	-
12092	-	-	476086.38	1337808.68	Картометрический метод	5.0	-
12093	-	-	476069.06	1337826.71	Картометрический метод	5.0	-
12094	-	-	476051.74	1337844.74	Картометрический метод	5.0	-
12095	-	-	476028.58	1337865.95	Картометрический метод	5.0	-
12096	-	-	476011.41	1337884.14	Картометрический метод	5.0	-
12097	-	-	475994.23	1337902.25	Картометрический метод	5.0	-
12098	-	-	475988.01	1337911.08	Картометрический метод	5.0	-
12099	-	-	475970.69	1337929.11	Картометрический метод	5.0	-
12100	-	-	475953.37	1337947.13	Картометрический метод	5.0	-
12101	-	-	475942.98	1337957.95	Картометрический метод	5.0	-
12102	-	-	475922.20	1337979.59	Картометрический метод	5.0	-
12103	-	-	475901.85	1338000.75	Картометрический метод	5.0	-
12104	-	-	475875.80	1338023.72	Картометрический метод	5.0	-
12105	-	-	475856.51	1338011.53	Картометрический метод	5.0	-
12106	-	-	475835.37	1337998.18	Картометрический метод	5.0	-
12107	-	-	475814.23	1337984.83	Картометрический метод	5.0	-

2. Сведения о характерных точках границ объекта

Обозначение характерных точек границ	Существующие координаты, м		Измененные (уточненные) координаты, м		Метод определения координат характерной точки	Средняя квадратическая погрешность положения характерной точки (Mt), м	Описание обозначения точки на местности (при наличии)
	X	Y	X	Y			
1	2	3	4	5	6	7	8
12108	-	-	475793.09	1337971.48	Картометрический метод	5.0	-
12109	-	-	475796.20	1337966.56	Картометрический метод	5.0	-
12110	-	-	475787.36	1337960.84	Картометрический метод	5.0	-
12111	-	-	475766.15	1337947.60	Картометрический метод	5.0	-
12112	-	-	475784.05	1337918.95	Картометрический метод	5.0	-
12113	-	-	475787.35	1337913.67	Картометрический метод	5.0	-
12114	-	-	475808.55	1337926.92	Картометрический метод	5.0	-
12115	-	-	475817.11	1337933.40	Картометрический метод	5.0	-
12116	-	-	475814.45	1337937.66	Картометрический метод	5.0	-
12117	-	-	475835.59	1337951.01	Картометрический метод	5.0	-
12118	-	-	475856.73	1337964.36	Картометрический метод	5.0	-
12119	-	-	475871.55	1337974.57	Картометрический метод	5.0	-
12120	-	-	475893.35	1337951.87	Картометрический метод	5.0	-
12121	-	-	475914.14	1337930.24	Картометрический метод	5.0	-
12122	-	-	475924.53	1337919.42	Картометрический метод	5.0	-
12123	-	-	475941.85	1337901.39	Картометрический метод	5.0	-
12124	-	-	475959.29	1337883.45	Картометрический метод	5.0	-
12125	-	-	475959.60	1337883.13	Картометрический метод	5.0	-
12126	-	-	475967.59	1337878.63	Картометрический метод	5.0	-
12127	-	-	475977.58	1337868.20	Картометрический метод	5.0	-
12128	-	-	475984.89	1337860.57	Картометрический метод	5.0	-
12129	-	-	475994.82	1337850.09	Картометрический метод	5.0	-
12130	-	-	476002.10	1337842.41	Картометрический метод	5.0	-
12131	-	-	476010.91	1337829.86	Картометрический метод	5.0	-
12132	-	-	476010.94	1337829.83	Картометрический метод	5.0	-

2. Сведения о характерных точках границ объекта

Обозначение характерных точек границ	Существующие координаты, м		Измененные (уточненные) координаты, м		Метод определения координат характерной точки	Средняя квадратическая погрешность положения характерной точки (Mt), м	Описание обозначения точки на местности (при наличии)
	X	Y	X	Y			
1	2	3	4	5	6	7	8
12133	-	-	476010.97	1337829.79	Картометрический метод	5.0	-
12134	-	-	476023.98	1337818.07	Картометрический метод	5.0	-
12135	-	-	476022.90	1337817.03	Картометрический метод	5.0	-
12136	-	-	476040.22	1337799.00	Картометрический метод	5.0	-
12137	-	-	476057.54	1337780.97	Картометрический метод	5.0	-
12138	-	-	476078.72	1337759.74	Картометрический метод	5.0	-
12139	-	-	476088.93	1337769.36	Картометрический метод	5.0	-
12056	-	-	476114.44	1337738.56	Картометрический метод	5.0	-
12140	-	-	475652.96	1337759.99	Картометрический метод	5.0	-
12141	-	-	475658.21	1337767.74	Картометрический метод	5.0	-
12142	-	-	475679.08	1337766.41	Картометрический метод	5.0	-
12143	-	-	475680.92	1337767.39	Картометрический метод	5.0	-
12144	-	-	475688.68	1337778.05	Картометрический метод	5.0	-
12145	-	-	475690.25	1337788.53	Картометрический метод	5.0	-
12146	-	-	475697.70	1337809.81	Картометрический метод	5.0	-
12147	-	-	475698.01	1337811.74	Картометрический метод	5.0	-
12148	-	-	475701.26	1337831.47	Картометрический метод	5.0	-
12149	-	-	475704.51	1337851.21	Картометрический метод	5.0	-
12150	-	-	475708.82	1337912.63	Картометрический метод	5.0	-
12151	-	-	475747.11	1337935.99	Картометрический метод	5.0	-
12152	-	-	475755.35	1337941.06	Картометрический метод	5.0	-
12153	-	-	475752.14	1337946.28	Картометрический метод	5.0	-
12154	-	-	475730.85	1337933.18	Картометрический метод	5.0	-
12155	-	-	475709.56	1337920.08	Картометрический метод	5.0	-
12156	-	-	475682.72	1337903.57	Картометрический метод	5.0	-

2. Сведения о характерных точках границ объекта

Обозначение характерных точек границ	Существующие координаты, м		Измененные (уточненные) координаты, м		Метод определения координат характерной точки	Средняя квадратическая погрешность положения характерной точки (Mt), м	Описание обозначения точки на местности (при наличии)
	X	Y	X	Y			
1	2	3	4	5	6	7	8
12157	-	-	475681.40	1337895.55	Картометрический метод	5.0	-
12158	-	-	475678.15	1337875.81	Картометрический метод	5.0	-
12159	-	-	475674.91	1337856.08	Картометрический метод	5.0	-
12160	-	-	475671.66	1337836.35	Картометрический метод	5.0	-
12161	-	-	475668.41	1337816.61	Картометрический метод	5.0	-
12162	-	-	475664.38	1337792.08	Картометрический метод	5.0	-
12163	-	-	475664.38	1337792.07	Картометрический метод	5.0	-
12164	-	-	475643.87	1337794.04	Картометрический метод	5.0	-
12165	-	-	475623.14	1337796.04	Картометрический метод	5.0	-
12166	-	-	475619.17	1337796.42	Картометрический метод	5.0	-
12167	-	-	475598.53	1337796.26	Картометрический метод	5.0	-
12168	-	-	475578.65	1337798.48	Картометрический метод	5.0	-
12169	-	-	475558.77	1337800.69	Картометрический метод	5.0	-
12170	-	-	475538.90	1337802.90	Картометрический метод	5.0	-
12171	-	-	475519.02	1337805.11	Картометрический метод	5.0	-
12172	-	-	475499.14	1337807.33	Картометрический метод	5.0	-
12173	-	-	475479.27	1337809.54	Картометрический метод	5.0	-
12174	-	-	475459.39	1337811.75	Картометрический метод	5.0	-
12175	-	-	475444.29	1337813.41	Картометрический метод	5.0	-
12176	-	-	475447.95	1337844.86	Картометрический метод	5.0	-
12177	-	-	475453.54	1337878.32	Картометрический метод	5.0	-
12178	-	-	475461.14	1337923.80	Картометрический метод	5.0	-
12179	-	-	475468.85	1337954.67	Картометрический метод	5.0	-
12180	-	-	475473.72	1337983.90	Картометрический метод	5.0	-
12181	-	-	475470.76	1337984.40	Картометрический метод	5.0	-

2. Сведения о характерных точках границ объекта

Обозначение характерных точек границ	Существующие координаты, м		Измененные (уточненные) координаты, м		Метод определения координат характерной точки	Средняя квадратическая погрешность положения характерной точки (Mt), м	Описание обозначения точки на местности (при наличии)
	X	Y	X	Y			
1	2	3	4	5	6	7	8
12182	-	-	475470.95	1337985.59	Картометрический метод	5.0	-
12183	-	-	475475.63	1338014.86	Картометрический метод	5.0	-
12184	-	-	475479.12	1338040.13	Картометрический метод	5.0	-
12185	-	-	475479.36	1338041.89	Картометрический метод	5.0	-
12186	-	-	475481.68	1338041.48	Картометрический метод	5.0	-
12187	-	-	475485.14	1338061.19	Картометрический метод	5.0	-
12188	-	-	475488.42	1338080.92	Картометрический метод	5.0	-
12189	-	-	475495.17	1338120.36	Картометрический метод	5.0	-
12190	-	-	475495.21	1338120.58	Картометрический метод	5.0	-
12191	-	-	475498.52	1338140.07	Картометрический метод	5.0	-
12192	-	-	475501.89	1338159.78	Картометрический метод	5.0	-
12193	-	-	475501.98	1338160.30	Картометрический метод	5.0	-
12194	-	-	475505.26	1338179.49	Картометрический метод	5.0	-
12195	-	-	475508.63	1338199.21	Картометрический метод	5.0	-
12196	-	-	475512.00	1338218.92	Картометрический метод	5.0	-
12197	-	-	475515.96	1338242.11	Картометрический метод	5.0	-
12198	-	-	475486.42	1338245.22	Картометрический метод	5.0	-
12199	-	-	475482.92	1338223.83	Картометрический метод	5.0	-
12200	-	-	475479.18	1338204.22	Картометрический метод	5.0	-
12201	-	-	475475.91	1338184.45	Картометрический метод	5.0	-
12202	-	-	475472.58	1338164.76	Картометрический метод	5.0	-
12203	-	-	475472.49	1338164.24	Картометрический метод	5.0	-
12204	-	-	475469.28	1338145.01	Картометрический метод	5.0	-
12205	-	-	475465.98	1338125.28	Картометрический метод	5.0	-
12206	-	-	475465.79	1338124.15	Картометрический метод	5.0	-

2. Сведения о характерных точках границ объекта

Обозначение характерных точек границ	Существующие координаты, м		Измененные (уточненные) координаты, м		Метод определения координат характерной точки	Средняя квадратическая погрешность положения характерной точки (Mt), м	Описание обозначения точки на местности (при наличии)
	X	Y	X	Y			
1	2	3	4	5	6	7	8
12207	-	-	475462.68	1338105.56	Картометрический метод	5.0	-
12208	-	-	475462.45	1338104.17	Картометрический метод	5.0	-
12209	-	-	475459.42	1338085.82	Картометрический метод	5.0	-
12210	-	-	475456.09	1338066.10	Картометрический метод	5.0	-
12211	-	-	475452.01	1338041.46	Картометрический метод	5.0	-
12212	-	-	475454.88	1338041.02	Картометрический метод	5.0	-
12213	-	-	475452.13	1338017.52	Картометрический метод	5.0	-
12214	-	-	475449.51	1337987.91	Картометрический метод	5.0	-
12215	-	-	475453.99	1337987.19	Картометрический метод	5.0	-
12216	-	-	475449.00	1337957.19	Картометрический метод	5.0	-
12217	-	-	475436.48	1337926.09	Картометрический метод	5.0	-
12218	-	-	475434.22	1337881.91	Картометрический метод	5.0	-
12219	-	-	475432.46	1337847.74	Картометрический метод	5.0	-
12220	-	-	475431.90	1337833.83	Картометрический метод	5.0	-
12221	-	-	475433.34	1337816.21	Картометрический метод	5.0	-
12222	-	-	475433.24	1337814.50	Картометрический метод	5.0	-
12223	-	-	475431.48	1337784.56	Картометрический метод	5.0	-
12224	-	-	475431.95	1337784.52	Картометрический метод	5.0	-
12225	-	-	475431.74	1337782.20	Картометрический метод	5.0	-
12226	-	-	475483.35	1337778.90	Картометрический метод	5.0	-
12227	-	-	475495.46	1337777.56	Картометрический метод	5.0	-
12228	-	-	475495.53	1337778.13	Картометрический метод	5.0	-
12229	-	-	475496.91	1337778.04	Картометрический метод	5.0	-
12230	-	-	475499.74	1337779.03	Картометрический метод	5.0	-
12231	-	-	475504.97	1337777.53	Картометрический метод	5.0	-

2. Сведения о характерных точках границ объекта

Обозначение характерных точек границ	Существующие координаты, м		Измененные (уточненные) координаты, м		Метод определения координат характерной точки	Средняя квадратическая погрешность положения характерной точки (Mt), м	Описание обозначения точки на местности (при наличии)
	X	Y	X	Y			
1	2	3	4	5	6	7	8
12232	-	-	475535.69	1337775.56	Картометрический метод	5.0	-
12233	-	-	475535.53	1337774.33	Картометрический метод	5.0	-
12234	-	-	475557.82	1337771.85	Картометрический метод	5.0	-
12235	-	-	475579.12	1337769.19	Картометрический метод	5.0	-
12236	-	-	475579.70	1337772.75	Картометрический метод	5.0	-
12237	-	-	475619.99	1337770.18	Картометрический метод	5.0	-
12238	-	-	475619.21	1337763.78	Картометрический метод	5.0	-
12239	-	-	475640.75	1337761.56	Картометрический метод	5.0	-
12140	-	-	475652.96	1337759.99	Картометрический метод	5.0	-
12240	-	-	483083.26	1329300.33	Картометрический метод	5.0	-
12241	-	-	483052.80	1329288.34	Картометрический метод	5.0	-
12242	-	-	483050.55	1329284.15	Картометрический метод	5.0	-
12243	-	-	483081.89	1329264.11	Картометрический метод	5.0	-
12244	-	-	483072.60	1329254.58	Картометрический метод	5.0	-
12245	-	-	483099.57	1329227.17	Картометрический метод	5.0	-
12246	-	-	483123.47	1329202.97	Картометрический метод	5.0	-
12247	-	-	483135.75	1329191.95	Картометрический метод	5.0	-
12248	-	-	483140.43	1329191.95	Картометрический метод	5.0	-
12249	-	-	483158.44	1329215.20	Картометрический метод	5.0	-
12250	-	-	483178.64	1329241.61	Картометрический метод	5.0	-
12251	-	-	483160.46	1329253.07	Картометрический метод	5.0	-
12252	-	-	483143.66	1329263.67	Картометрический метод	5.0	-
12253	-	-	483125.29	1329275.25	Картометрический метод	5.0	-
12254	-	-	483104.35	1329287.74	Картометрический метод	5.0	-
12240	-	-	483083.26	1329300.33	Картометрический метод	5.0	-

2. Сведения о характерных точках границ объекта

Обозначение характерных точек границ	Существующие координаты, м		Измененные (уточненные) координаты, м		Метод определения координат характерной точки	Средняя квадратическая погрешность положения характерной точки (Mt), м	Описание обозначения точки на местности (при наличии)
	X	Y	X	Y			
1	2	3	4	5	6	7	8
12255	-	-	476545.27	1336804.65	Картометрический метод	5.0	-
12256	-	-	476631.44	1336903.21	Картометрический метод	5.0	-
12257	-	-	476615.88	1336918.98	Картометрический метод	5.0	-
12258	-	-	476335.36	1336632.40	Картометрический метод	5.0	-
12259	-	-	476140.76	1336722.21	Картометрический метод	5.0	-
12260	-	-	476000.58	1336776.05	Картометрический метод	5.0	-
12261	-	-	475972.62	1336748.96	Картометрический метод	5.0	-
12262	-	-	476163.88	1336649.60	Картометрический метод	5.0	-
12263	-	-	476327.25	1336564.72	Картометрический метод	5.0	-
12264	-	-	476347.88	1336584.76	Картометрический метод	5.0	-
12265	-	-	476352.24	1336589.00	Картометрический метод	5.0	-
12266	-	-	476356.61	1336586.38	Картометрический метод	5.0	-
12267	-	-	476359.19	1336599.91	Картометрический метод	5.0	-
12268	-	-	476442.25	1336697.13	Картометрический метод	5.0	-
12269	-	-	476537.55	1336605.70	Картометрический метод	5.0	-
12270	-	-	476615.46	1336525.86	Картометрический метод	5.0	-
12271	-	-	476712.69	1336630.17	Картометрический метод	5.0	-
12272	-	-	476664.13	1336681.04	Картометрический метод	5.0	-
12255	-	-	476545.27	1336804.65	Картометрический метод	5.0	-
12273	-	-	481735.13	1331929.04	Картометрический метод	5.0	-
12274	-	-	481774.75	1332085.33	Картометрический метод	5.0	-
12275	-	-	481780.84	1332102.23	Картометрический метод	5.0	-
12276	-	-	481773.80	1332103.27	Картометрический метод	5.0	-
12277	-	-	481767.03	1332085.69	Картометрический метод	5.0	-
12278	-	-	481755.26	1332090.39	Картометрический метод	5.0	-

2. Сведения о характерных точках границ объекта

Обозначение характерных точек границ	Существующие координаты, м		Измененные (уточненные) координаты, м		Метод определения координат характерной точки	Средняя квадратическая погрешность положения характерной точки (Mt), м	Описание обозначения точки на местности (при наличии)
	X	Y	X	Y			
1	2	3	4	5	6	7	8
12279	-	-	481749.79	1332097.44	Картометрический метод	5.0	-
12280	-	-	481746.66	1332106.83	Картометрический метод	5.0	-
12281	-	-	481746.66	1332116.09	Картометрический метод	5.0	-
12282	-	-	481745.70	1332116.10	Картометрический метод	5.0	-
12283	-	-	481744.77	1332117.97	Картометрический метод	5.0	-
12284	-	-	481743.29	1332128.47	Картометрический метод	5.0	-
12285	-	-	481738.60	1332151.17	Картометрический метод	5.0	-
12286	-	-	481734.68	1332168.40	Картометрический метод	5.0	-
12287	-	-	481726.85	1332175.44	Картометрический метод	5.0	-
12288	-	-	481711.19	1332183.27	Картометрический метод	5.0	-
12289	-	-	481698.66	1332190.32	Картометрический метод	5.0	-
12290	-	-	481693.18	1332197.37	Картометрический метод	5.0	-
12291	-	-	481691.62	1332211.46	Картометрический метод	5.0	-
12292	-	-	481690.84	1332231.04	Картометрический метод	5.0	-
12293	-	-	481690.05	1332251.39	Картометрический метод	5.0	-
12294	-	-	481692.99	1332255.79	Картометрический метод	5.0	-
12295	-	-	481692.63	1332264.99	Картометрический метод	5.0	-
12296	-	-	481697.33	1332272.04	Картометрический метод	5.0	-
12297	-	-	481718.47	1332280.65	Картометрический метод	5.0	-
12298	-	-	481734.91	1332287.70	Картометрический метод	5.0	-
12299	-	-	481741.78	1332294.57	Картометрический метод	5.0	-
12300	-	-	481740.95	1332299.15	Картометрический метод	5.0	-
12301	-	-	481733.90	1332313.25	Картометрический метод	5.0	-
12302	-	-	481729.20	1332329.69	Картометрический метод	5.0	-
12303	-	-	481729.98	1332346.13	Картометрический метод	5.0	-

2. Сведения о характерных точках границ объекта

Обозначение характерных точек границ	Существующие координаты, м		Измененные (уточненные) координаты, м		Метод определения координат характерной точки	Средняя квадратическая погрешность положения характерной точки (Mt), м	Описание обозначения точки на местности (при наличии)
	X	Y	X	Y			
1	2	3	4	5	6	7	8
12304	-	-	481732.08	1332349.63	Картометрический метод	5.0	-
12305	-	-	481732.56	1332359.73	Картометрический метод	5.0	-
12306	-	-	481732.56	1332359.75	Картометрический метод	5.0	-
12307	-	-	481735.98	1332365.44	Картометрический метод	5.0	-
12308	-	-	481739.61	1332371.48	Картометрический метод	5.0	-
12309	-	-	481746.56	1332374.36	Картометрический метод	5.0	-
12310	-	-	481746.66	1332374.40	Картометрический метод	5.0	-
12311	-	-	481762.33	1332380.88	Картометрический метод	5.0	-
12312	-	-	481781.89	1332389.48	Картометрический метод	5.0	-
12313	-	-	481797.55	1332391.05	Картометрический метод	5.0	-
12314	-	-	481804.60	1332389.48	Картометрический метод	5.0	-
12315	-	-	481804.60	1332384.79	Картометрический метод	5.0	-
12316	-	-	481800.98	1332376.12	Картометрический метод	5.0	-
12317	-	-	481802.02	1332375.89	Картометрический метод	5.0	-
12318	-	-	481802.02	1332371.19	Картометрический метод	5.0	-
12319	-	-	481798.10	1332361.79	Картометрический метод	5.0	-
12320	-	-	481798.01	1332361.65	Картометрический метод	5.0	-
12321	-	-	481798.33	1332359.73	Картометрический метод	5.0	-
12322	-	-	481806.94	1332355.82	Картометрический метод	5.0	-
12323	-	-	481808.76	1332355.65	Картометрический метод	5.0	-
12324	-	-	481809.34	1332355.61	Картометрический метод	5.0	-
12325	-	-	481815.56	1332355.04	Картометрический метод	5.0	-
12326	-	-	481842.18	1332351.12	Картометрический метод	5.0	-
12327	-	-	481852.77	1332350.46	Картометрический метод	5.0	-
12328	-	-	481872.44	1332431.76	Картометрический метод	5.0	-

2. Сведения о характерных точках границ объекта

Обозначение характерных точек границ	Существующие координаты, м		Измененные (уточненные) координаты, м		Метод определения координат характерной точки	Средняя квадратическая погрешность положения характерной точки (Mt), м	Описание обозначения точки на местности (при наличии)
	X	Y	X	Y			
1	2	3	4	5	6	7	8
12329	-	-	481905.20	1332535.35	Картометрический метод	5.0	-
12330	-	-	481905.28	1332535.61	Картометрический метод	5.0	-
12331	-	-	481906.56	1332539.66	Картометрический метод	5.0	-
12332	-	-	481882.77	1332534.89	Картометрический метод	5.0	-
12333	-	-	481817.51	1332526.54	Картометрический метод	5.0	-
12334	-	-	481821.88	1332536.12	Картометрический метод	5.0	-
12335	-	-	481773.55	1332529.42	Картометрический метод	5.0	-
12336	-	-	481685.88	1332518.21	Картометрический метод	5.0	-
12337	-	-	481680.68	1332520.52	Картометрический метод	5.0	-
12338	-	-	481678.56	1332525.00	Картометрический метод	5.0	-
12339	-	-	481672.28	1332541.14	Картометрический метод	5.0	-
12340	-	-	481662.80	1332554.50	Картометрический метод	5.0	-
12341	-	-	481646.96	1332571.89	Картометрический метод	5.0	-
12342	-	-	481640.21	1332574.67	Картометрический метод	5.0	-
12343	-	-	481632.41	1332575.64	Картометрический метод	5.0	-
12344	-	-	481621.37	1332576.34	Картометрический метод	5.0	-
12345	-	-	481614.01	1332581.01	Картометрический метод	5.0	-
12346	-	-	481599.61	1332599.75	Картометрический метод	5.0	-
12347	-	-	481568.17	1332627.18	Картометрический метод	5.0	-
12348	-	-	481556.36	1332629.18	Картометрический метод	5.0	-
12349	-	-	481466.92	1332615.80	Картометрический метод	5.0	-
12350	-	-	481465.14	1332615.40	Картометрический метод	5.0	-
12351	-	-	481401.94	1332601.32	Картометрический метод	5.0	-
12352	-	-	481081.99	1332557.82	Картометрический метод	5.0	-
12353	-	-	481077.94	1332585.88	Картометрический метод	5.0	-

2. Сведения о характерных точках границ объекта

Обозначение характерных точек границ	Существующие координаты, м		Измененные (уточненные) координаты, м		Метод определения координат характерной точки	Средняя квадратическая погрешность положения характерной точки (Mt), м	Описание обозначения точки на местности (при наличии)
	X	Y	X	Y			
1	2	3	4	5	6	7	8
12354	-	-	481077.17	1332591.29	Картометрический метод	5.0	-
12355	-	-	481070.57	1332633.75	Картометрический метод	5.0	-
12356	-	-	481070.04	1332637.24	Картометрический метод	5.0	-
12357	-	-	481064.34	1332675.16	Картометрический метод	5.0	-
12358	-	-	481063.99	1332677.50	Картометрический метод	5.0	-
12359	-	-	481058.36	1332690.46	Картометрический метод	5.0	-
12360	-	-	481042.04	1332708.76	Картометрический метод	5.0	-
12361	-	-	481020.17	1332716.19	Картометрический метод	5.0	-
12362	-	-	480985.72	1332710.91	Картометрический метод	5.0	-
12363	-	-	480985.31	1332712.13	Картометрический метод	5.0	-
12364	-	-	480980.48	1332711.57	Картометрический метод	5.0	-
12365	-	-	480979.23	1332715.65	Картометрический метод	5.0	-
12366	-	-	480977.61	1332715.37	Картометрический метод	5.0	-
12367	-	-	480970.19	1332745.09	Картометрический метод	5.0	-
12368	-	-	480964.47	1332763.71	Картометрический метод	5.0	-
12369	-	-	480932.44	1332772.36	Картометрический метод	5.0	-
12370	-	-	480896.17	1332764.69	Картометрический метод	5.0	-
12371	-	-	480875.64	1332765.63	Картометрический метод	5.0	-
12372	-	-	480870.84	1332775.74	Картометрический метод	5.0	-
12373	-	-	480865.99	1332777.10	Картометрический метод	5.0	-
12374	-	-	480866.32	1332779.52	Картометрический метод	5.0	-
12375	-	-	480866.71	1332782.38	Картометрический метод	5.0	-
12376	-	-	480866.77	1332782.82	Картометрический метод	5.0	-
12377	-	-	480866.77	1332782.84	Картометрический метод	5.0	-
12378	-	-	480866.86	1332783.51	Картометрический метод	5.0	-

2. Сведения о характерных точках границ объекта

Обозначение характерных точек границ	Существующие координаты, м		Измененные (уточненные) координаты, м		Метод определения координат характерной точки	Средняя квадратическая погрешность положения характерной точки (Mt), м	Описание обозначения точки на местности (при наличии)
	X	Y	X	Y			
1	2	3	4	5	6	7	8
12379	-	-	480876.42	1332854.10	Картометрический метод	5.0	-
12380	-	-	480922.63	1333160.79	Картометрический метод	5.0	-
12381	-	-	480955.28	1333162.71	Картометрический метод	5.0	-
12382	-	-	481274.65	1333176.94	Картометрический метод	5.0	-
12383	-	-	481389.83	1333182.02	Картометрический метод	5.0	-
12384	-	-	481389.86	1333181.71	Картометрический метод	5.0	-
12385	-	-	481398.25	1333182.26	Картометрический метод	5.0	-
12386	-	-	481398.55	1333177.82	Картометрический метод	5.0	-
12387	-	-	481399.00	1333177.85	Картометрический метод	5.0	-
12388	-	-	481409.85	1333031.03	Картометрический метод	5.0	-
12389	-	-	481409.79	1333027.02	Картометрический метод	5.0	-
12390	-	-	481410.14	1333027.05	Картометрический метод	5.0	-
12391	-	-	481410.54	1333021.65	Картометрический метод	5.0	-
12392	-	-	481410.17	1333003.49	Картометрический метод	5.0	-
12393	-	-	481411.87	1333003.61	Картометрический метод	5.0	-
12394	-	-	481413.92	1332975.89	Картометрический метод	5.0	-
12395	-	-	481416.48	1332975.23	Картометрический метод	5.0	-
12396	-	-	481432.35	1332971.13	Картометрический метод	5.0	-
12397	-	-	481461.80	1332973.86	Картометрический метод	5.0	-
12398	-	-	481471.01	1332977.62	Картометрический метод	5.0	-
12399	-	-	481471.26	1332977.72	Картометрический метод	5.0	-
12400	-	-	481480.28	1332981.40	Картометрический метод	5.0	-
12401	-	-	481485.32	1332986.43	Картометрический метод	5.0	-
12402	-	-	481488.63	1332989.74	Картометрический метод	5.0	-
12403	-	-	481494.35	1332995.50	Картометрический метод	5.0	-

2. Сведения о характерных точках границ объекта

Обозначение характерных точек границ	Существующие координаты, м		Измененные (уточненные) координаты, м		Метод определения координат характерной точки	Средняя квадратическая погрешность положения характерной точки (Mt), м	Описание обозначения точки на местности (при наличии)
	X	Y	X	Y			
1	2	3	4	5	6	7	8
12404	-	-	481486.22	1333055.99	Картометрический метод	5.0	-
12405	-	-	481467.04	1333182.47	Картометрический метод	5.0	-
12406	-	-	481465.94	1333184.20	Картометрический метод	5.0	-
12407	-	-	481466.05	1333184.23	Картометрический метод	5.0	-
12408	-	-	481468.65	1333193.29	Картометрический метод	5.0	-
12409	-	-	481497.76	1333195.13	Картометрический метод	5.0	-
12410	-	-	481498.80	1333195.20	Картометрический метод	5.0	-
12411	-	-	481524.25	1333196.81	Картометрический метод	5.0	-
12412	-	-	481526.04	1333197.20	Картометрический метод	5.0	-
12413	-	-	481549.26	1333191.73	Картометрический метод	5.0	-
12414	-	-	481644.60	1333169.26	Картометрический метод	5.0	-
12415	-	-	481645.97	1333168.84	Картометрический метод	5.0	-
12416	-	-	481665.11	1333162.98	Картометрический метод	5.0	-
12417	-	-	481675.24	1332989.11	Картометрический метод	5.0	-
12418	-	-	481677.52	1332988.00	Картометрический метод	5.0	-
12419	-	-	481677.97	1332942.36	Картометрический метод	5.0	-
12420	-	-	481680.52	1332898.60	Картометрический метод	5.0	-
12421	-	-	481683.47	1332853.70	Картометрический метод	5.0	-
12422	-	-	481686.42	1332808.80	Картометрический метод	5.0	-
12423	-	-	481689.39	1332763.90	Картометрический метод	5.0	-
12424	-	-	481689.40	1332763.42	Картометрический метод	5.0	-
12425	-	-	481692.37	1332718.26	Картометрический метод	5.0	-
12426	-	-	481714.69	1332720.25	Картометрический метод	5.0	-
12427	-	-	481711.10	1332765.33	Картометрический метод	5.0	-
12428	-	-	481711.35	1332765.35	Картометрический метод	5.0	-

2. Сведения о характерных точках границ объекта							
Обозначение характерных точек границ	**Существующие координаты, м**		**Измененные (уточненные) координаты, м**		**Метод определения координат характерной точки**	**Средняя квадратическая погрешность положения характерной точки (Mt), м**	**Описание обозначения точки на местности (при наличии)**
	X	**Y**	**X**	**Y**			
1	**2**	**3**	**4**	**5**	**6**	**7**	**8**
12429	-	-	481708.38	1332810.25	Картометрический метод	5.0	-
12430	-	-	481705.43	1332855.15	Картометрический метод	5.0	-
12431	-	-	481703.97	1332877.40	Картометрический метод	5.0	-
12432	-	-	481715.50	1332867.85	Картометрический метод	5.0	-
12433	-	-	481717.38	1332843.39	Картометрический метод	5.0	-
12434	-	-	481719.78	1332797.51	Картометрический метод	5.0	-
12435	-	-	481723.10	1332753.16	Картометрический метод	5.0	-
12436	-	-	481725.34	1332677.32	Картометрический метод	5.0	-
12437	-	-	481734.80	1332673.69	Картометрический метод	5.0	-
12438	-	-	481744.29	1332686.83	Картометрический метод	5.0	-
12439	-	-	481751.59	1332687.50	Картометрический метод	5.0	-
12440	-	-	481751.14	1332681.00	Картометрический метод	5.0	-
12441	-	-	481785.34	1332684.20	Картометрический метод	5.0	-
12442	-	-	481817.21	1332687.66	Картометрический метод	5.0	-
12443	-	-	481816.64	1332693.48	Картометрический метод	5.0	-
12444	-	-	481822.98	1332694.06	Картометрический метод	5.0	-
12445	-	-	481823.30	1332690.70	Картометрический метод	5.0	-
12446	-	-	481857.77	1332696.83	Картометрический метод	5.0	-
12447	-	-	481858.82	1332691.82	Картометрический метод	5.0	-
12448	-	-	481790.82	1332678.18	Картометрический метод	5.0	-
12449	-	-	481791.05	1332677.10	Картометрический метод	5.0	-
12450	-	-	481738.79	1332670.33	Картометрический метод	5.0	-
12451	-	-	481737.01	1332656.88	Картометрический метод	5.0	-
12452	-	-	481793.25	1332666.55	Картометрический метод	5.0	-
12453	-	-	481862.31	1332675.38	Картометрический метод	5.0	-

2. Сведения о характерных точках границ объекта							
Обозначение характерных точек границ	**Существующие координаты, м**		**Измененные (уточненные) координаты, м**		**Метод определения координат характерной точки**	**Средняя квадратическая погрешность положения характерной точки (Mt), м**	**Описание обозначения точки на местности (при наличии)**
	X	**Y**	**X**	**Y**			
1	**2**	**3**	**4**	**5**	**6**	**7**	**8**
12454	-	-	481883.99	1332678.53	Картометрический метод	5.0	-
12455	-	-	481894.55	1332699.25	Картометрический метод	5.0	-
12456	-	-	481895.32	1332700.71	Картометрический метод	5.0	-
12457	-	-	481918.56	1332702.84	Картометрический метод	5.0	-
12458	-	-	481952.45	1332704.51	Картометрический метод	5.0	-
12459	-	-	481961.67	1332705.72	Картометрический метод	5.0	-
12460	-	-	481973.86	1332753.79	Картометрический метод	5.0	-
12461	-	-	481999.53	1332855.02	Картометрический метод	5.0	-
12462	-	-	481998.48	1332878.16	Картометрический метод	5.0	-
12463	-	-	481997.42	1332896.69	Картометрический метод	5.0	-
12464	-	-	481993.04	1332934.18	Картометрический метод	5.0	-
12465	-	-	481990.00	1332960.18	Картометрический метод	5.0	-
12466	-	-	481981.25	1332993.18	Картометрический метод	5.0	-
12467	-	-	481975.44	1333002.62	Картометрический метод	5.0	-
12468	-	-	481917.08	1333097.46	Картометрический метод	5.0	-
12469	-	-	481924.57	1333108.25	Картометрический метод	5.0	-
12470	-	-	481932.55	1333119.75	Картометрический метод	5.0	-
12471	-	-	481933.45	1333121.05	Картометрический метод	5.0	-
12472	-	-	481933.65	1333121.34	Картометрический метод	5.0	-
12473	-	-	481933.97	1333121.79	Картометрический метод	5.0	-
12474	-	-	481937.90	1333127.45	Картометрический метод	5.0	-
12475	-	-	481934.88	1333152.62	Картометрический метод	5.0	-
12476	-	-	481914.78	1333190.60	Картометрический метод	5.0	-
12477	-	-	481909.53	1333200.46	Картометрический метод	5.0	-
12478	-	-	481905.58	1333205.30	Картометрический метод	5.0	-

2. Сведения о характерных точках границ объекта

Обозначение характерных точек границ	Существующие координаты, м		Измененные (уточненные) координаты, м		Метод определения координат характерной точки	Средняя квадратическая погрешность положения характерной точки (Mt), м	Описание обозначения точки на местности (при наличии)
	X	Y	X	Y			
1	2	3	4	5	6	7	8
12479	-	-	481816.26	1333309.15	Картометрический метод	5.0	-
12480	-	-	481790.90	1333324.74	Картометрический метод	5.0	-
12481	-	-	481774.68	1333333.91	Картометрический метод	5.0	-
12482	-	-	481659.22	1333380.61	Картометрический метод	5.0	-
12483	-	-	481586.02	1333376.15	Картометрический метод	5.0	-
12484	-	-	481565.42	1333405.50	Картометрический метод	5.0	-
12485	-	-	481561.25	1333407.34	Картометрический метод	5.0	-
12486	-	-	481557.04	1333412.66	Картометрический метод	5.0	-
12487	-	-	481558.87	1333414.83	Картометрический метод	5.0	-
12488	-	-	481555.24	1333420.01	Картометрический метод	5.0	-
12489	-	-	481567.97	1333428.75	Картометрический метод	5.0	-
12490	-	-	481556.68	1333444.06	Картометрический метод	5.0	-
12491	-	-	481553.75	1333441.79	Картометрический метод	5.0	-
12492	-	-	481544.31	1333454.88	Картометрический метод	5.0	-
12493	-	-	481538.76	1333450.30	Картометрический метод	5.0	-
12494	-	-	481535.70	1333454.98	Картометрический метод	5.0	-
12495	-	-	481526.10	1333469.63	Картометрический метод	5.0	-
12496	-	-	481522.32	1333466.93	Картометрический метод	5.0	-
12497	-	-	481496.67	1333503.50	Картометрический метод	5.0	-
12498	-	-	481481.33	1333526.68	Картометрический метод	5.0	-
12499	-	-	481486.49	1333530.47	Картометрический метод	5.0	-
12500	-	-	481466.71	1333548.76	Картометрический метод	5.0	-
12501	-	-	481461.96	1333555.94	Картометрический метод	5.0	-
12502	-	-	481419.73	1333595.02	Картометрический метод	5.0	-
12503	-	-	481411.85	1333587.39	Картометрический метод	5.0	-

2. Сведения о характерных точках границ объекта

Обозначение характерных точек границ	Существующие координаты, м		Измененные (уточненные) координаты, м		Метод определения координат характерной точки	Средняя квадратическая погрешность положения характерной точки (Mt), м	Описание обозначения точки на местности (при наличии)
	X	Y	X	Y			
1	2	3	4	5	6	7	8
12504	-	-	481391.12	1333611.77	Картометрический метод	5.0	-
12505	-	-	481384.33	1333619.75	Картометрический метод	5.0	-
12506	-	-	481374.68	1333631.10	Картометрический метод	5.0	-
12507	-	-	481339.44	1333668.07	Картометрический метод	5.0	-
12508	-	-	481340.40	1333671.40	Картометрический метод	5.0	-
12509	-	-	481324.90	1333689.63	Картометрический метод	5.0	-
12510	-	-	481322.75	1333691.53	Картометрический метод	5.0	-
12511	-	-	481320.42	1333688.03	Картометрический метод	5.0	-
12512	-	-	481311.84	1333666.76	Картометрический метод	5.0	-
12513	-	-	481304.53	1333648.65	Картометрический метод	5.0	-
12514	-	-	481293.47	1333626.54	Картометрический метод	5.0	-
12515	-	-	481280.35	1333609.95	Картометрический метод	5.0	-
12516	-	-	481261.69	1333596.13	Картометрический метод	5.0	-
12517	-	-	481242.48	1333586.53	Картометрический метод	5.0	-
12518	-	-	481236.82	1333583.70	Картометрический метод	5.0	-
12519	-	-	481216.78	1333573.33	Картометрический метод	5.0	-
12520	-	-	481202.96	1333571.95	Картометрический метод	5.0	-
12521	-	-	481193.98	1333563.66	Картометрический метод	5.0	-
12522	-	-	481182.92	1333554.68	Картометрический метод	5.0	-
12523	-	-	481162.44	1333529.21	Картометрический метод	5.0	-
12524	-	-	481162.40	1333529.16	Картометрический метод	5.0	-
12525	-	-	481157.36	1333522.89	Картометрический метод	5.0	-
12526	-	-	481149.82	1333514.41	Картометрический метод	5.0	-
12527	-	-	481140.78	1333504.24	Картометрический метод	5.0	-
12528	-	-	481131.71	1333497.44	Картометрический метод	5.0	-

2. Сведения о характерных точках границ объекта

Обозначение характерных точек границ	Существующие координаты, м		Измененные (уточненные) координаты, м		Метод определения координат характерной точки	Средняя квадратическая погрешность положения характерной точки (Mt), м	Описание обозначения точки на местности (при наличии)
	X	Y	X	Y			
1	2	3	4	5	6	7	8
12529	-	-	481124.19	1333491.80	Картометрический метод	5.0	-
12530	-	-	481105.54	1333486.97	Картометрический метод	5.0	-
12531	-	-	481095.17	1333482.13	Картометрический метод	5.0	-
12532	-	-	481093.10	1333475.22	Картометрический метод	5.0	-
12533	-	-	481094.20	1333471.94	Картометрический метод	5.0	-
12534	-	-	481094.19	1333471.93	Картометрический метод	5.0	-
12535	-	-	481094.65	1333470.55	Картометрический метод	5.0	-
12536	-	-	481094.94	1333469.70	Картометрический метод	5.0	-
12537	-	-	481095.17	1333469.00	Картометрический метод	5.0	-
12538	-	-	481103.47	1333462.78	Картометрический метод	5.0	-
12539	-	-	481053.03	1333431.69	Картометрический метод	5.0	-
12540	-	-	480857.49	1333319.76	Картометрический метод	5.0	-
12541	-	-	480848.98	1333313.46	Картометрический метод	5.0	-
12542	-	-	480841.60	1333308.01	Картометрический метод	5.0	-
12543	-	-	480829.86	1333286.60	Картометрический метод	5.0	-
12544	-	-	480816.76	1333251.44	Картометрический метод	5.0	-
12545	-	-	480816.73	1333251.36	Картометрический метод	5.0	-
12546	-	-	480800.15	1333216.81	Картометрический метод	5.0	-
12547	-	-	480782.19	1333188.48	Картометрический метод	5.0	-
12548	-	-	480775.25	1333180.35	Картометрический метод	5.0	-
12549	-	-	480775.15	1333180.23	Картометрический метод	5.0	-
12550	-	-	480766.29	1333169.83	Картометрический метод	5.0	-
12551	-	-	480764.81	1333168.42	Картометрический метод	5.0	-
12552	-	-	480754.79	1333158.83	Картометрический метод	5.0	-
12553	-	-	480741.61	1333146.23	Картометрический метод	5.0	-

2. Сведения о характерных точках границ объекта

Обозначение характерных точек границ	Существующие координаты, м		Измененные (уточненные) координаты, м		Метод определения координат характерной точки	Средняя квадратическая погрешность положения характерной точки (Mt), м	Описание обозначения точки на местности (при наличии)
	X	Y	X	Y			
1	2	3	4	5	6	7	8
12554	-	-	480752.74	1333147.20	Картометрический метод	5.0	-
12555	-	-	480755.77	1333147.26	Картометрический метод	5.0	-
12556	-	-	480745.85	1333124.48	Картометрический метод	5.0	-
12557	-	-	480707.18	1333055.08	Картометрический метод	5.0	-
12558	-	-	480647.54	1332995.55	Картометрический метод	5.0	-
12559	-	-	480610.73	1332959.69	Картометрический метод	5.0	-
12560	-	-	480636.26	1332939.91	Картометрический метод	5.0	-
12561	-	-	480640.85	1332934.92	Картометрический метод	5.0	-
12562	-	-	480591.34	1332971.91	Картометрический метод	5.0	-
12563	-	-	480588.20	1332974.54	Картометрический метод	5.0	-
12564	-	-	480587.52	1332973.74	Картометрический метод	5.0	-
12565	-	-	480581.81	1332968.07	Картометрический метод	5.0	-
12566	-	-	480489.22	1332876.45	Картометрический метод	5.0	-
12567	-	-	480416.36	1332799.84	Картометрический метод	5.0	-
12568	-	-	480439.91	1332777.90	Картометрический метод	5.0	-
12569	-	-	480415.69	1332752.58	Картометрический метод	5.0	-
12570	-	-	480545.55	1332631.68	Картометрический метод	5.0	-
12571	-	-	480569.81	1332656.93	Картометрический метод	5.0	-
12572	-	-	480586.28	1332641.62	Картометрический метод	5.0	-
12573	-	-	480562.02	1332616.35	Картометрический метод	5.0	-
12574	-	-	480570.54	1332608.41	Картометрический метод	5.0	-
12575	-	-	480594.98	1332633.53	Картометрический метод	5.0	-
12576	-	-	480638.74	1332592.75	Картометрический метод	5.0	-
12577	-	-	480614.54	1332567.59	Картометрический метод	5.0	-
12578	-	-	480632.12	1332550.78	Картометрический метод	5.0	-

2. Сведения о характерных точках границ объекта

Обозначение характерных точек границ	Существующие координаты, м		Измененные (уточненные) координаты, м		Метод определения координат характерной точки	Средняя квадратическая погрешность положения характерной точки (Mt), м	Описание обозначения точки на местности (при наличии)
	X	Y	X	Y			
1	2	3	4	5	6	7	8
12579	-	-	480648.68	1332535.70	Картометрический метод	5.0	-
12580	-	-	480665.22	1332520.17	Картометрический метод	5.0	-
12581	-	-	480768.86	1332422.91	Картометрический метод	5.0	-
12582	-	-	480785.49	1332407.76	Картометрический метод	5.0	-
12583	-	-	480801.98	1332392.44	Картометрический метод	5.0	-
12584	-	-	480825.74	1332418.33	Картометрический метод	5.0	-
12585	-	-	480825.09	1332452.72	Картометрический метод	5.0	-
12586	-	-	480833.71	1332456.55	Картометрический метод	5.0	-
12587	-	-	480844.19	1332457.85	Картометрический метод	5.0	-
12588	-	-	480856.55	1332459.65	Картометрический метод	5.0	-
12589	-	-	480894.99	1332463.33	Картометрический метод	5.0	-
12590	-	-	480952.95	1332469.09	Картометрический метод	5.0	-
12591	-	-	480963.46	1332471.76	Картометрический метод	5.0	-
12592	-	-	480970.37	1332477.54	Картометрический метод	5.0	-
12593	-	-	480969.33	1332488.09	Картометрический метод	5.0	-
12594	-	-	480974.75	1332488.98	Картометрический метод	5.0	-
12595	-	-	480976.75	1332469.41	Картометрический метод	5.0	-
12596	-	-	480980.33	1332449.84	Картометрический метод	5.0	-
12597	-	-	480982.83	1332429.43	Картометрический метод	5.0	-
12598	-	-	480985.05	1332409.71	Картометрический метод	5.0	-
12599	-	-	480986.81	1332389.80	Картометрический метод	5.0	-
12600	-	-	480988.60	1332369.82	Картометрический метод	5.0	-
12601	-	-	480990.66	1332346.77	Картометрический метод	5.0	-
12602	-	-	481021.61	1332350.43	Картометрический метод	5.0	-
12603	-	-	481022.83	1332337.10	Картометрический метод	5.0	-

2. Сведения о характерных точках границ объекта

Обозначение характерных точек границ	Существующие координаты, м		Измененные (уточненные) координаты, м		Метод определения координат характерной точки	Средняя квадратическая погрешность положения характерной точки (Mt), м	Описание обозначения точки на местности (при наличии)
	X	Y	X	Y			
1	2	3	4	5	6	7	8
12604	-	-	480993.26	1332333.08	Картометрический метод	5.0	-
12605	-	-	480994.57	1332322.46	Картометрический метод	5.0	-
12606	-	-	480996.71	1332300.35	Картометрический метод	5.0	-
12607	-	-	480995.58	1332300.22	Картометрический метод	5.0	-
12608	-	-	480997.71	1332279.98	Картометрический метод	5.0	-
12609	-	-	480999.86	1332259.46	Картометрический метод	5.0	-
12610	-	-	481002.02	1332238.82	Картометрический метод	5.0	-
12611	-	-	481004.37	1332220.83	Картометрический метод	5.0	-
12612	-	-	481006.60	1332200.60	Картометрический метод	5.0	-
12613	-	-	481008.88	1332180.72	Картометрический метод	5.0	-
12614	-	-	481011.33	1332160.77	Картометрический метод	5.0	-
12615	-	-	481013.76	1332140.93	Картометрический метод	5.0	-
12616	-	-	481045.72	1332144.77	Картометрический метод	5.0	-
12617	-	-	481045.76	1332146.55	Картометрический метод	5.0	-
12618	-	-	481054.31	1332141.41	Картометрический метод	5.0	-
12619	-	-	481068.91	1332132.45	Картометрический метод	5.0	-
12620	-	-	481086.87	1332121.52	Картометрический метод	5.0	-
12621	-	-	481095.08	1332116.56	Картометрический метод	5.0	-
12622	-	-	481083.14	1332097.84	Картометрический метод	5.0	-
12623	-	-	481108.24	1332080.90	Картометрический метод	5.0	-
12624	-	-	481109.27	1332081.87	Картометрический метод	5.0	-
12625	-	-	481113.08	1332082.50	Картометрический метод	5.0	-
12626	-	-	481113.33	1332082.17	Картометрический метод	5.0	-
12627	-	-	481135.25	1332084.48	Картометрический метод	5.0	-
12628	-	-	481156.66	1332086.23	Картометрический метод	5.0	-

2. Сведения о характерных точках границ объекта							
Обозначение характерных точек границ	**Существующие координаты, м**		**Измененные (уточненные) координаты, м**		**Метод определения координат характерной точки**	**Средняя квадратическая погрешность положения характерной точки (Mt), м**	**Описание обозначения точки на местности (при наличии)**
	X	**Y**	**X**	**Y**			
1	**2**	**3**	**4**	**5**	**6**	**7**	**8**
12629	-	-	481185.15	1332088.57	Картометрический метод	5.0	-
12630	-	-	481204.54	1332090.74	Картометрический метод	5.0	-
12631	-	-	481224.13	1332092.92	Картометрический метод	5.0	-
12632	-	-	481289.41	1332101.91	Картометрический метод	5.0	-
12633	-	-	481309.42	1332103.90	Картометрический метод	5.0	-
12634	-	-	481408.47	1332113.72	Картометрический метод	5.0	-
12635	-	-	481428.51	1332115.47	Картометрический метод	5.0	-
12636	-	-	481448.40	1332117.70	Картометрический метод	5.0	-
12637	-	-	481448.29	1332118.61	Картометрический метод	5.0	-
12638	-	-	481467.89	1332120.50	Картометрический метод	5.0	-
12639	-	-	481584.54	1332136.23	Картометрический метод	5.0	-
12640	-	-	481612.51	1332138.82	Картометрический метод	5.0	-
12641	-	-	481636.62	1332139.14	Картометрический метод	5.0	-
12642	-	-	481655.45	1332139.71	Картометрический метод	5.0	-
12643	-	-	481660.14	1332140.48	Картометрический метод	5.0	-
12644	-	-	481666.86	1332142.78	Картометрический метод	5.0	-
12645	-	-	481704.14	1332147.58	Картометрический метод	5.0	-
12646	-	-	481712.87	1332150.00	Картометрический метод	5.0	-
12647	-	-	481716.30	1332138.10	Картометрический метод	5.0	-
12648	-	-	481714.49	1332116.43	Картометрический метод	5.0	-
12649	-	-	481713.40	1332094.07	Картометрический метод	5.0	-
12650	-	-	481712.53	1332061.37	Картометрический метод	5.0	-
12651	-	-	481712.08	1332023.42	Картометрический метод	5.0	-
12652	-	-	481710.03	1331982.99	Картометрический метод	5.0	-
12653	-	-	481707.51	1331962.17	Картометрический метод	5.0	-

2. Сведения о характерных точках границ объекта

Обозначение характерных точек границ	Существующие координаты, м		Измененные (уточненные) координаты, м		Метод определения координат характерной точки	Средняя квадратическая погрешность положения характерной точки (Mt), м	Описание обозначения точки на местности (при наличии)
	X	Y	X	Y			
1	2	3	4	5	6	7	8
12654	-	-	481704.65	1331947.04	Картометрический метод	5.0	-
12655	-	-	481695.53	1331927.26	Картометрический метод	5.0	-
12656	-	-	481686.70	1331918.72	Картометрический метод	5.0	-
12657	-	-	481676.70	1331917.80	Картометрический метод	5.0	-
12658	-	-	481677.53	1331937.72	Картометрический метод	5.0	-
12659	-	-	481684.99	1331937.04	Картометрический метод	5.0	-
12660	-	-	481687.66	1331941.75	Картометрический метод	5.0	-
12661	-	-	481692.20	1331959.52	Картометрический метод	5.0	-
12662	-	-	481697.13	1331959.15	Картометрический метод	5.0	-
12663	-	-	481699.67	1331980.35	Картометрический метод	5.0	-
12664	-	-	481700.07	1332000.33	Картометрический метод	5.0	-
12665	-	-	481700.80	1332020.45	Картометрический метод	5.0	-
12666	-	-	481701.51	1332040.29	Картометрический метод	5.0	-
12667	-	-	481702.23	1332060.28	Картометрический метод	5.0	-
12668	-	-	481702.95	1332080.26	Картометрический метод	5.0	-
12669	-	-	481702.65	1332099.99	Картометрический метод	5.0	-
12670	-	-	481703.87	1332129.06	Картометрический метод	5.0	-
12671	-	-	481673.93	1332131.03	Картометрический метод	5.0	-
12672	-	-	481673.42	1332118.76	Картометрический метод	5.0	-
12673	-	-	481662.47	1332118.76	Картометрический метод	5.0	-
12674	-	-	481662.85	1332127.58	Картометрический метод	5.0	-
12675	-	-	481643.03	1332125.70	Картометрический метод	5.0	-
12676	-	-	481613.49	1332124.10	Картометрический метод	5.0	-
12677	-	-	481611.77	1332123.19	Картометрический метод	5.0	-
12678	-	-	481610.66	1332106.65	Картометрический метод	5.0	-

2. Сведения о характерных точках границ объекта

Обозначение характерных точек границ	Существующие координаты, м		Измененные (уточненные) координаты, м		Метод определения координат характерной точки	Средняя квадратическая погрешность положения характерной точки (Mt), м	Описание обозначения точки на местности (при наличии)
	X	Y	X	Y			
1	2	3	4	5	6	7	8
12679	-	-	481609.99	1332105.24	Картометрический метод	5.0	-
12680	-	-	481608.71	1332085.62	Картометрический метод	5.0	-
12681	-	-	481607.93	1332065.56	Картометрический метод	5.0	-
12682	-	-	481606.96	1332047.57	Картометрический метод	5.0	-
12683	-	-	481605.41	1332026.23	Картометрический метод	5.0	-
12684	-	-	481603.99	1332005.76	Картометрический метод	5.0	-
12685	-	-	481602.65	1331986.01	Картометрический метод	5.0	-
12686	-	-	481600.47	1331965.93	Картометрический метод	5.0	-
12687	-	-	481598.73	1331946.28	Картометрический метод	5.0	-
12688	-	-	481598.25	1331927.91	Картометрический метод	5.0	-
12689	-	-	481597.22	1331905.99	Картометрический метод	5.0	-
12690	-	-	481595.86	1331886.03	Картометрический метод	5.0	-
12691	-	-	481594.42	1331866.08	Картометрический метод	5.0	-
12692	-	-	481593.31	1331847.05	Картометрический метод	5.0	-
12693	-	-	481591.86	1331826.22	Картометрический метод	5.0	-
12694	-	-	481590.53	1331806.21	Картометрический метод	5.0	-
12695	-	-	481589.23	1331786.25	Картометрический метод	5.0	-
12696	-	-	481587.77	1331767.10	Картометрический метод	5.0	-
12697	-	-	481588.42	1331754.69	Картометрический метод	5.0	-
12698	-	-	481625.34	1331729.13	Картометрический метод	5.0	-
12699	-	-	481642.23	1331723.83	Картометрический метод	5.0	-
12700	-	-	481644.68	1331731.04	Картометрический метод	5.0	-
12701	-	-	481644.82	1331731.36	Картометрический метод	5.0	-
12273	-	-	481735.13	1331929.04	Картометрический метод	5.0	-
12702	-	-	480756.19	1333082.43	Картометрический метод	5.0	-

2. Сведения о характерных точках границ объекта

Обозначение характерных точек границ	Существующие координаты, м		Измененные (уточненные) координаты, м		Метод определения координат характерной точки	Средняя квадратическая погрешность положения характерной точки (Mt), м	Описание обозначения точки на местности (при наличии)
	X	Y	X	Y			
1	2	3	4	5	6	7	8
12703	-	-	480752.21	1333065.87	Картометрический метод	5.0	-
12704	-	-	480719.00	1333071.42	Картометрический метод	5.0	-
12705	-	-	480718.66	1333071.55	Картометрический метод	5.0	-
12706	-	-	480746.75	1333124.99	Картометрический метод	5.0	-
12707	-	-	480762.85	1333124.99	Картометрический метод	5.0	-
12702	-	-	480756.19	1333082.43	Картометрический метод	5.0	-
12708	-	-	481653.16	1332554.07	Картометрический метод	5.0	-
12709	-	-	481660.42	1332543.52	Картометрический метод	5.0	-
12710	-	-	481667.76	1332526.37	Картометрический метод	5.0	-
12711	-	-	481639.56	1332522.51	Картометрический метод	5.0	-
12712	-	-	481615.95	1332560.93	Картометрический метод	5.0	-
12713	-	-	481620.56	1332563.31	Картометрический метод	5.0	-
12714	-	-	481639.66	1332564.61	Картометрический метод	5.0	-
12708	-	-	481653.16	1332554.07	Картометрический метод	5.0	-
12715	-	-	480748.62	1333044.16	Картометрический метод	5.0	-
12716	-	-	480744.80	1333022.99	Картометрический метод	5.0	-
12717	-	-	480689.93	1333032.61	Картометрический метод	5.0	-
12718	-	-	480707.90	1333049.80	Картометрический метод	5.0	-
12715	-	-	480748.62	1333044.16	Картометрический метод	5.0	-
12719	-	-	480824.19	1333123.37	Картометрический метод	5.0	-
12720	-	-	480816.76	1333101.93	Картометрический метод	5.0	-
12721	-	-	480774.20	1333109.45	Картометрический метод	5.0	-
12722	-	-	480777.56	1333129.29	Картометрический метод	5.0	-
12719	-	-	480824.19	1333123.37	Картометрический метод	5.0	-
12723	-	-	480784.85	1333009.83	Картометрический метод	5.0	-

2. Сведения о характерных точках границ объекта

Обозначение характерных точек границ	Существующие координаты, м		Измененные (уточненные) координаты, м		Метод определения координат характерной точки	Средняя квадратическая погрешность положения характерной точки (Mt), м	Описание обозначения точки на местности (при наличии)
	X	Y	X	Y			
1	2	3	4	5	6	7	8
12724	-	-	480777.95	1332989.92	Картометрический метод	5.0	-
12725	-	-	480754.01	1332994.27	Картометрический метод	5.0	-
12726	-	-	480757.68	1333015.37	Картометрический метод	5.0	-
12723	-	-	480784.85	1333009.83	Картометрический метод	5.0	-
12727	-	-	480691.28	1333026.39	Картометрический метод	5.0	-
12728	-	-	480686.14	1333007.61	Картометрический метод	5.0	-
12729	-	-	480681.87	1332988.74	Картометрический метод	5.0	-
12730	-	-	480680.29	1332981.02	Картометрический метод	5.0	-
12731	-	-	480687.93	1332978.91	Картометрический метод	5.0	-
12732	-	-	480684.34	1332959.23	Картометрический метод	5.0	-
12733	-	-	480680.36	1332959.97	Картометрический метод	5.0	-
12734	-	-	480676.40	1332939.73	Картометрический метод	5.0	-
12735	-	-	480671.91	1332930.52	Картометрический метод	5.0	-
12736	-	-	480669.25	1332914.25	Картометрический метод	5.0	-
12737	-	-	480667.80	1332916.27	Картометрический метод	5.0	-
12738	-	-	480673.81	1332961.21	Картометрический метод	5.0	-
12739	-	-	480674.44	1332964.03	Картометрический метод	5.0	-
12740	-	-	480678.36	1332980.81	Картометрический метод	5.0	-
12741	-	-	480680.09	1332988.24	Картометрический метод	5.0	-
12742	-	-	480685.16	1333009.99	Картометрический метод	5.0	-
12743	-	-	480689.41	1333028.18	Картометрический метод	5.0	-
12727	-	-	480691.28	1333026.39	Картометрический метод	5.0	-
12744	-	-	480663.42	1332893.36	Картометрический метод	5.0	-
12745	-	-	480677.40	1332866.81	Картометрический метод	5.0	-
12746	-	-	480688.67	1332855.40	Картометрический метод	5.0	-

2. Сведения о характерных точках границ объекта

Обозначение характерных точек границ	Существующие координаты, м		Измененные (уточненные) координаты, м		Метод определения координат характерной точки	Средняя квадратическая погрешность положения характерной точки (Mt), м	Описание обозначения точки на местности (при наличии)
	X	Y	X	Y			
1	2	3	4	5	6	7	8
12747	-	-	480720.68	1332824.68	Картометрический метод	5.0	-
12748	-	-	480719.28	1332820.63	Картометрический метод	5.0	-
12749	-	-	480668.70	1332867.21	Картометрический метод	5.0	-
12750	-	-	480656.61	1332908.80	Картометрический метод	5.0	-
12744	-	-	480663.42	1332893.36	Картометрический метод	5.0	-
12751	-	-	480655.81	1332984.32	Картометрический метод	5.0	-
12752	-	-	480642.93	1332951.54	Картометрический метод	5.0	-
12753	-	-	480659.52	1332931.34	Картометрический метод	5.0	-
12754	-	-	480667.70	1332916.40	Картометрический метод	5.0	-
12755	-	-	480642.32	1332951.68	Картометрический метод	5.0	-
12756	-	-	480652.21	1332988.24	Картометрический метод	5.0	-
12751	-	-	480655.81	1332984.32	Картометрический метод	5.0	-
12757	-	-	481813.32	1332608.64	Картометрический метод	5.0	-
12758	-	-	481788.57	1332605.50	Картометрический метод	5.0	-
12759	-	-	481779.48	1332604.35	Картометрический метод	5.0	-
12760	-	-	481763.83	1332602.36	Картометрический метод	5.0	-
12761	-	-	481717.62	1332596.55	Картометрический метод	5.0	-
12762	-	-	481687.52	1332592.67	Картометрический метод	5.0	-
12763	-	-	481646.51	1332580.00	Картометрический метод	5.0	-
12764	-	-	481675.27	1332558.26	Картометрический метод	5.0	-
12765	-	-	481680.00	1332543.13	Картометрический метод	5.0	-
12766	-	-	481683.46	1332530.60	Картометрический метод	5.0	-
12767	-	-	481685.36	1332527.08	Картометрический метод	5.0	-
12768	-	-	481689.40	1332524.14	Картометрический метод	5.0	-
12769	-	-	481705.63	1332525.65	Картометрический метод	5.0	-

2. Сведения о характерных точках границ объекта							
Обозначение характерных точек границ	**Существующие координаты, м**		**Измененные (уточненные) координаты, м**		**Метод определения координат характерной точки**	**Средняя квадратическая погрешность положения характерной точки (Mt), м**	**Описание обозначения точки на местности (при наличии)**
	X	**Y**	**X**	**Y**			
1	**2**	**3**	**4**	**5**	**6**	**7**	**8**
12770	-	-	481729.46	1332528.95	Картометрический метод	5.0	-
12771	-	-	481752.69	1332531.52	Картометрический метод	5.0	-
12772	-	-	481775.38	1332534.30	Картометрический метод	5.0	-
12773	-	-	481797.71	1332537.14	Картометрический метод	5.0	-
12774	-	-	481820.89	1332540.60	Картометрический метод	5.0	-
12775	-	-	481817.30	1332575.31	Картометрический метод	5.0	-
12757	-	-	481813.32	1332608.64	Картометрический метод	5.0	-
12776	-	-	481725.87	1332645.95	Картометрический метод	5.0	-
12777	-	-	481692.61	1332640.41	Картометрический метод	5.0	-
12778	-	-	481659.06	1332636.80	Картометрический метод	5.0	-
12779	-	-	481653.10	1332634.99	Картометрический метод	5.0	-
12780	-	-	481626.94	1332628.80	Картометрический метод	5.0	-
12781	-	-	481593.88	1332623.51	Картометрический метод	5.0	-
12782	-	-	481590.55	1332620.06	Картометрический метод	5.0	-
12783	-	-	481631.93	1332586.46	Картометрический метод	5.0	-
12784	-	-	481633.69	1332588.65	Картометрический метод	5.0	-
12785	-	-	481634.45	1332589.60	Картометрический метод	5.0	-
12786	-	-	481638.12	1332601.79	Картометрический метод	5.0	-
12787	-	-	481641.17	1332602.49	Картометрический метод	5.0	-
12788	-	-	481650.02	1332604.52	Картометрический метод	5.0	-
12789	-	-	481649.61	1332606.90	Картометрический метод	5.0	-
12790	-	-	481668.15	1332610.21	Картометрический метод	5.0	-
12791	-	-	481696.84	1332614.56	Картометрический метод	5.0	-
12792	-	-	481731.53	1332617.38	Картометрический метод	5.0	-
12776	-	-	481725.87	1332645.95	Картометрический метод	5.0	-

2. Сведения о характерных точках границ объекта

Обозначение характерных точек границ	Существующие координаты, м		Измененные (уточненные) координаты, м		Метод определения координат характерной точки	Средняя квадратическая погрешность положения характерной точки (Mt), м	Описание обозначения точки на местности (при наличии)
	X	Y	X	Y			
1	2	3	4	5	6	7	8
12793	-	-	481804.32	1332656.93	Картометрический метод	5.0	-
12794	-	-	481763.44	1332651.64	Картометрический метод	5.0	-
12795	-	-	481735.73	1332648.05	Картометрический метод	5.0	-
12796	-	-	481742.28	1332619.03	Картометрический метод	5.0	-
12797	-	-	481768.70	1332623.13	Картометрический метод	5.0	-
12798	-	-	481809.39	1332628.33	Картометрический метод	5.0	-
12793	-	-	481804.32	1332656.93	Картометрический метод	5.0	-
12799	-	-	481719.29	1332670.04	Картометрический метод	5.0	-
12800	-	-	481672.47	1332666.04	Картометрический метод	5.0	-
12801	-	-	481660.27	1332646.18	Картометрический метод	5.0	-
12802	-	-	481668.21	1332647.26	Картометрический метод	5.0	-
12803	-	-	481668.43	1332645.78	Картометрический метод	5.0	-
12804	-	-	481721.05	1332652.92	Картометрический метод	5.0	-
12799	-	-	481719.29	1332670.04	Картометрический метод	5.0	-
12805	-	-	481854.52	1332622.54	Картометрический метод	5.0	-
12806	-	-	481825.20	1332619.67	Картометрический метод	5.0	-
12807	-	-	481827.32	1332567.01	Картометрический метод	5.0	-
12808	-	-	481831.68	1332575.91	Картометрический метод	5.0	-
12809	-	-	481847.62	1332608.44	Картометрический метод	5.0	-
12805	-	-	481854.52	1332622.54	Картометрический метод	5.0	-
12810	-	-	477104.82	1336667.51	Картометрический метод	5.0	-
12811	-	-	477312.15	1336778.25	Картометрический метод	5.0	-
12812	-	-	477426.76	1336846.50	Картометрический метод	5.0	-
12813	-	-	477567.13	1336918.61	Картометрический метод	5.0	-
12814	-	-	477563.40	1336925.42	Картометрический метод	5.0	-

2. Сведения о характерных точках границ объекта							
Обозначение характерных точек границ	**Существующие координаты, м**		**Измененные (уточненные) координаты, м**		**Метод определения координат характерной точки**	**Средняя квадратическая погрешность положения характерной точки (Mt), м**	**Описание обозначения точки на местности (при наличии)**
	X	**Y**	**X**	**Y**			
1	**2**	**3**	**4**	**5**	**6**	**7**	**8**
12815	-	-	477563.42	1336925.45	Картометрический метод	5.0	-
12816	-	-	477514.32	1337016.04	Картометрический метод	5.0	-
12817	-	-	477518.10	1337022.31	Картометрический метод	5.0	-
12818	-	-	477457.98	1337131.51	Картометрический метод	5.0	-
12819	-	-	477503.77	1337158.01	Картометрический метод	5.0	-
12820	-	-	477499.31	1337162.15	Картометрический метод	5.0	-
12821	-	-	477499.36	1337183.60	Картометрический метод	5.0	-
12822	-	-	477634.40	1337254.75	Картометрический метод	5.0	-
12823	-	-	477638.51	1337257.30	Картометрический метод	5.0	-
12824	-	-	477684.12	1337195.14	Картометрический метод	5.0	-
12825	-	-	477696.09	1337177.81	Картометрический метод	5.0	-
12826	-	-	477729.30	1337129.68	Картометрический метод	5.0	-
12827	-	-	477750.59	1337098.83	Картометрический метод	5.0	-
12828	-	-	477751.67	1337095.08	Картометрический метод	5.0	-
12829	-	-	477757.15	1337090.49	Картометрический метод	5.0	-
12830	-	-	477772.55	1337051.03	Картометрический метод	5.0	-
12831	-	-	477771.79	1337050.53	Картометрический метод	5.0	-
12832	-	-	477771.88	1337050.30	Картометрический метод	5.0	-
12833	-	-	477764.88	1337042.67	Картометрический метод	5.0	-
12834	-	-	477760.15	1337042.42	Картометрический метод	5.0	-
12835	-	-	477763.75	1337041.44	Картометрический метод	5.0	-
12836	-	-	477784.01	1337035.92	Картометрический метод	5.0	-
12837	-	-	477769.40	1337008.02	Картометрический метод	5.0	-
12838	-	-	477770.92	1336999.33	Картометрический метод	5.0	-
12839	-	-	477766.07	1336994.84	Картометрический метод	5.0	-

2. Сведения о характерных точках границ объекта

Обозначение характерных точек границ	Существующие координаты, м		Измененные (уточненные) координаты, м		Метод определения координат характерной точки	Средняя квадратическая погрешность положения характерной точки (Mt), м	Описание обозначения точки на местности (при наличии)
	X	Y	X	Y			
1	2	3	4	5	6	7	8
12840	-	-	477764.96	1336993.51	Картометрический метод	5.0	-
12841	-	-	477774.08	1336995.63	Картометрический метод	5.0	-
12842	-	-	477774.59	1336998.13	Картометрический метод	5.0	-
12843	-	-	477777.35	1336999.67	Картометрический метод	5.0	-
12844	-	-	477802.76	1337003.23	Картометрический метод	5.0	-
12845	-	-	477803.69	1337000.54	Картометрический метод	5.0	-
12846	-	-	477813.97	1336966.26	Картометрический метод	5.0	-
12847	-	-	477793.89	1336966.63	Картометрический метод	5.0	-
12848	-	-	477786.90	1336963.87	Картометрический метод	5.0	-
12849	-	-	477787.43	1336962.71	Картометрический метод	5.0	-
12850	-	-	477794.42	1336942.23	Картометрический метод	5.0	-
12851	-	-	477803.15	1336929.43	Картометрический метод	5.0	-
12852	-	-	477814.66	1336889.21	Картометрический метод	5.0	-
12853	-	-	477831.18	1336894.71	Картометрический метод	5.0	-
12854	-	-	477832.87	1336895.33	Картометрический метод	5.0	-
12855	-	-	477838.79	1336889.91	Картометрический метод	5.0	-
12856	-	-	477860.08	1336897.70	Картометрический метод	5.0	-
12857	-	-	477881.38	1336907.49	Картометрический метод	5.0	-
12858	-	-	477902.26	1336917.09	Картометрический метод	5.0	-
12859	-	-	477873.67	1337038.65	Картометрический метод	5.0	-
12860	-	-	477889.05	1337040.47	Картометрический метод	5.0	-
12861	-	-	477894.30	1337064.08	Картометрический метод	5.0	-
12862	-	-	477901.03	1337101.19	Картометрический метод	5.0	-
12863	-	-	477888.09	1337111.40	Картометрический метод	5.0	-
12864	-	-	477891.75	1337111.98	Картометрический метод	5.0	-

2. Сведения о характерных точках границ объекта							
Обозначение характерных точек границ	**Существующие координаты, м**		**Измененные (уточненные) координаты, м**		**Метод определения координат характерной точки**	**Средняя квадратическая погрешность положения характерной точки (Mt), м**	**Описание обозначения точки на местности (при наличии)**
	X	**Y**	**X**	**Y**			
1	**2**	**3**	**4**	**5**	**6**	**7**	**8**
12865	-	-	477888.40	1337126.12	Картометрический метод	5.0	-
12866	-	-	477871.84	1337124.59	Картометрический метод	5.0	-
12867	-	-	477859.87	1337119.61	Картометрический метод	5.0	-
12868	-	-	477841.62	1337114.39	Картометрический метод	5.0	-
12869	-	-	477833.74	1337151.66	Картометрический метод	5.0	-
12870	-	-	477830.55	1337158.91	Картометрический метод	5.0	-
12871	-	-	477837.92	1337162.99	Картометрический метод	5.0	-
12872	-	-	477822.23	1337188.64	Картометрический метод	5.0	-
12873	-	-	477812.85	1337182.91	Картометрический метод	5.0	-
12874	-	-	477805.78	1337178.41	Картометрический метод	5.0	-
12875	-	-	477805.75	1337178.47	Картометрический метод	5.0	-
12876	-	-	477809.44	1337180.83	Картометрический метод	5.0	-
12877	-	-	477801.57	1337188.68	Картометрический метод	5.0	-
12878	-	-	477785.25	1337177.64	Картометрический метод	5.0	-
12879	-	-	477767.02	1337205.37	Картометрический метод	5.0	-
12880	-	-	477747.80	1337231.37	Картометрический метод	5.0	-
12881	-	-	477767.44	1337244.52	Картометрический метод	5.0	-
12882	-	-	477768.83	1337245.41	Картометрический метод	5.0	-
12883	-	-	477765.81	1337250.35	Картометрический метод	5.0	-
12884	-	-	477764.02	1337256.72	Картометрический метод	5.0	-
12885	-	-	477733.63	1337235.44	Картометрический метод	5.0	-
12886	-	-	477720.22	1337253.32	Картометрический метод	5.0	-
12887	-	-	477706.00	1337272.26	Картометрический метод	5.0	-
12888	-	-	477701.64	1337278.08	Картометрический метод	5.0	-
12889	-	-	477692.76	1337289.97	Картометрический метод	5.0	-

2. Сведения о характерных точках границ объекта

Обозначение характерных точек границ	Существующие координаты, м		Измененные (уточненные) координаты, м		Метод определения координат характерной точки	Средняя квадратическая погрешность положения характерной точки (Mt), м	Описание обозначения точки на местности (при наличии)
	X	Y	X	Y			
1	2	3	4	5	6	7	8
12890	-	-	477702.09	1337295.56	Картометрический метод	5.0	-
12891	-	-	477718.59	1337305.44	Картометрический метод	5.0	-
12892	-	-	477723.05	1337308.11	Картометрический метод	5.0	-
12893	-	-	477722.05	1337309.31	Картометрический метод	5.0	-
12894	-	-	477748.83	1337323.59	Картометрический метод	5.0	-
12895	-	-	477748.87	1337323.62	Картометрический метод	5.0	-
12896	-	-	477870.65	1337388.61	Картометрический метод	5.0	-
12897	-	-	477869.76	1337390.26	Картометрический метод	5.0	-
12898	-	-	477866.82	1337389.01	Картометрический метод	5.0	-
12899	-	-	477833.62	1337440.73	Картометрический метод	5.0	-
12900	-	-	477828.69	1337448.24	Картометрический метод	5.0	-
12901	-	-	477775.97	1337538.37	Картометрический метод	5.0	-
12902	-	-	477786.39	1337544.18	Картометрический метод	5.0	-
12903	-	-	477784.39	1337547.87	Картометрический метод	5.0	-
12904	-	-	477791.09	1337551.56	Картометрический метод	5.0	-
12905	-	-	477802.98	1337558.11	Картометрический метод	5.0	-
12906	-	-	477851.07	1337584.62	Картометрический метод	5.0	-
12907	-	-	477920.36	1337622.81	Картометрический метод	5.0	-
12908	-	-	477962.58	1337646.08	Картометрический метод	5.0	-
12909	-	-	478015.28	1337675.13	Картометрический метод	5.0	-
12910	-	-	478060.12	1337699.85	Картометрический метод	5.0	-
12911	-	-	478117.72	1337734.46	Картометрический метод	5.0	-
12912	-	-	478136.35	1337744.90	Картометрический метод	5.0	-
12913	-	-	478136.76	1337753.84	Картометрический метод	5.0	-
12914	-	-	478167.81	1337772.28	Картометрический метод	5.0	-

2. Сведения о характерных точках границ объекта							
Обозначение характерных точек границ	**Существующие координаты, м**		**Измененные (уточненные) координаты, м**		**Метод определения координат характерной точки**	**Средняя квадратическая погрешность положения характерной точки (Mt), м**	**Описание обозначения точки на местности (при наличии)**
	X	**Y**	**X**	**Y**			
1	**2**	**3**	**4**	**5**	**6**	**7**	**8**
12915	-	-	478135.47	1337796.49	Картометрический метод	5.0	-
12916	-	-	478116.90	1337785.96	Картометрический метод	5.0	-
12917	-	-	478110.75	1337791.56	Картометрический метод	5.0	-
12918	-	-	478107.60	1337794.15	Картометрический метод	5.0	-
12919	-	-	478110.42	1337796.48	Картометрический метод	5.0	-
12920	-	-	478111.15	1337800.53	Картометрический метод	5.0	-
12921	-	-	478090.36	1337818.17	Картометрический метод	5.0	-
12922	-	-	478061.86	1337838.18	Картометрический метод	5.0	-
12923	-	-	478057.23	1337835.55	Картометрический метод	5.0	-
12924	-	-	478048.95	1337842.36	Картометрический метод	5.0	-
12925	-	-	478051.96	1337844.07	Картометрический метод	5.0	-
12926	-	-	478026.10	1337867.78	Картометрический метод	5.0	-
12927	-	-	478005.24	1337886.90	Картометрический метод	5.0	-
12928	-	-	477999.08	1337883.36	Картометрический метод	5.0	-
12929	-	-	477996.89	1337885.16	Картометрический метод	5.0	-
12930	-	-	477990.13	1337890.91	Картометрический метод	5.0	-
12931	-	-	478002.58	1337898.53	Картометрический метод	5.0	-
12932	-	-	477976.66	1337919.30	Картометрический метод	5.0	-
12933	-	-	477952.57	1337938.61	Картометрический метод	5.0	-
12934	-	-	477941.53	1337932.20	Картометрический метод	5.0	-
12935	-	-	477933.81	1337938.76	Картометрический метод	5.0	-
12936	-	-	477937.52	1337940.93	Картометрический метод	5.0	-
12937	-	-	477939.93	1337948.78	Картометрический метод	5.0	-
12938	-	-	477917.90	1337966.63	Картометрический метод	5.0	-
12939	-	-	477908.73	1337974.06	Картометрический метод	5.0	-

2. Сведения о характерных точках границ объекта							
Обозначение характерных точек границ	**Существующие координаты, м**		**Измененные (уточненные) координаты, м**		**Метод определения координат характерной точки**	**Средняя квадратическая погрешность положения характерной точки (Mt), м**	**Описание обозначения точки на местности (при наличии)**
	X	**Y**	**X**	**Y**			
1	**2**	**3**	**4**	**5**	**6**	**7**	**8**
12940	-	-	477894.11	1337985.89	Картометрический метод	5.0	-
12941	-	-	477884.78	1337980.42	Картометрический метод	5.0	-
12942	-	-	477876.48	1337987.47	Картометрический метод	5.0	-
12943	-	-	477885.37	1337992.97	Картометрический метод	5.0	-
12944	-	-	477858.34	1338013.73	Картометрический метод	5.0	-
12945	-	-	477835.06	1338031.62	Картометрический метод	5.0	-
12946	-	-	477828.80	1338027.99	Картометрический метод	5.0	-
12947	-	-	477821.57	1338034.14	Картометрический метод	5.0	-
12948	-	-	477827.12	1338037.35	Картометрический метод	5.0	-
12949	-	-	477797.06	1338059.11	Картометрический метод	5.0	-
12950	-	-	477772.22	1338077.09	Картометрический метод	5.0	-
12951	-	-	477771.49	1338076.68	Картометрический метод	5.0	-
12952	-	-	477763.55	1338083.43	Картометрический метод	5.0	-
12953	-	-	477764.16	1338083.81	Картометрический метод	5.0	-
12954	-	-	477737.00	1338106.21	Картометрический метод	5.0	-
12955	-	-	477716.25	1338123.33	Картометрический метод	5.0	-
12956	-	-	477708.94	1338129.36	Картометрический метод	5.0	-
12957	-	-	477681.97	1338151.71	Картометрический метод	5.0	-
12958	-	-	477650.84	1338177.92	Картометрический метод	5.0	-
12959	-	-	477625.44	1338200.61	Картометрический метод	5.0	-
12960	-	-	477602.94	1338220.71	Картометрический метод	5.0	-
12961	-	-	477585.20	1338209.94	Картометрический метод	5.0	-
12962	-	-	477580.71	1338217.87	Картометрический метод	5.0	-
12963	-	-	477563.41	1338242.87	Картометрический метод	5.0	-
12964	-	-	477539.71	1338263.83	Картометрический метод	5.0	-

2. Сведения о характерных точках границ объекта

Обозначение характерных точек границ	Существующие координаты, м		Измененные (уточненные) координаты, м		Метод определения координат характерной точки	Средняя квадратическая погрешность положения характерной точки (Mt), м	Описание обозначения точки на местности (при наличии)
	X	Y	X	Y			
1	2	3	4	5	6	7	8
12965	-	-	477524.54	1338285.93	Картометрический метод	5.0	-
12966	-	-	477488.52	1338315.99	Картометрический метод	5.0	-
12967	-	-	477486.30	1338322.66	Картометрический метод	5.0	-
12968	-	-	477496.34	1338327.83	Картометрический метод	5.0	-
12969	-	-	477488.32	1338343.49	Картометрический метод	5.0	-
12970	-	-	477488.30	1338343.52	Картометрический метод	5.0	-
12971	-	-	477488.28	1338343.55	Картометрический метод	5.0	-
12972	-	-	477481.11	1338355.58	Картометрический метод	5.0	-
12973	-	-	477468.03	1338377.52	Картометрический метод	5.0	-
12974	-	-	477468.02	1338377.54	Картометрический метод	5.0	-
12975	-	-	477467.40	1338378.58	Картометрический метод	5.0	-
12976	-	-	477465.63	1338381.55	Картометрический метод	5.0	-
12977	-	-	477449.85	1338372.66	Картометрический метод	5.0	-
12978	-	-	477428.98	1338365.61	Картометрический метод	5.0	-
12979	-	-	477423.61	1338369.59	Картометрический метод	5.0	-
12980	-	-	477433.80	1338375.26	Картометрический метод	5.0	-
12981	-	-	477413.98	1338398.66	Картометрический метод	5.0	-
12982	-	-	477412.82	1338397.94	Картометрический метод	5.0	-
12983	-	-	477396.53	1338417.80	Картометрический метод	5.0	-
12984	-	-	477392.22	1338423.06	Картометрический метод	5.0	-
12985	-	-	477375.14	1338413.39	Картометрический метод	5.0	-
12986	-	-	477375.04	1338413.33	Картометрический метод	5.0	-
12987	-	-	477369.79	1338421.84	Картометрический метод	5.0	-
12988	-	-	477385.92	1338430.09	Картометрический метод	5.0	-
12989	-	-	477368.36	1338455.19	Картометрический метод	5.0	-

2. Сведения о характерных точках границ объекта							
Обозначение характерных точек границ	**Существующие координаты, м**		**Измененные (уточненные) координаты, м**		**Метод определения координат характерной точки**	**Средняя квадратическая погрешность положения характерной точки (Mt), м**	**Описание обозначения точки на местности (при наличии)**
	X	**Y**	**X**	**Y**			
1	**2**	**3**	**4**	**5**	**6**	**7**	**8**
12990	-	-	477346.50	1338479.12	Картометрический метод	5.0	-
12991	-	-	477337.72	1338473.75	Картометрический метод	5.0	-
12992	-	-	477328.80	1338488.19	Картометрический метод	5.0	-
12993	-	-	477342.27	1338500.24	Картометрический метод	5.0	-
12994	-	-	477326.38	1338521.16	Картометрический метод	5.0	-
12995	-	-	477309.94	1338536.61	Картометрический метод	5.0	-
12996	-	-	477293.52	1338552.03	Картометрический метод	5.0	-
12997	-	-	477276.49	1338568.04	Картометрический метод	5.0	-
12998	-	-	477275.21	1338569.24	Картометрический метод	5.0	-
12999	-	-	477252.69	1338600.55	Картометрический метод	5.0	-
13000	-	-	477235.35	1338624.77	Картометрический метод	5.0	-
13001	-	-	477233.05	1338627.35	Картометрический метод	5.0	-
13002	-	-	477211.45	1338652.78	Картометрический метод	5.0	-
13003	-	-	477190.48	1338678.71	Картометрический метод	5.0	-
13004	-	-	477170.12	1338705.14	Картометрический метод	5.0	-
13005	-	-	477150.42	1338732.06	Картометрический метод	5.0	-
13006	-	-	477149.43	1338733.48	Картометрический метод	5.0	-
13007	-	-	477148.60	1338734.68	Картометрический метод	5.0	-
13008	-	-	477148.57	1338734.72	Картометрический метод	5.0	-
13009	-	-	477131.38	1338759.45	Картометрический метод	5.0	-
13010	-	-	477112.98	1338787.28	Картометрический метод	5.0	-
13011	-	-	477095.28	1338815.54	Картометрический метод	5.0	-
13012	-	-	477082.86	1338836.45	Картометрический метод	5.0	-
13013	-	-	477066.79	1338858.70	Картометрический метод	5.0	-
13014	-	-	477058.43	1338854.30	Картометрический метод	5.0	-

2. Сведения о характерных точках границ объекта

Обозначение характерных точек границ	Существующие координаты, м		Измененные (уточненные) координаты, м		Метод определения координат характерной точки	Средняя квадратическая погрешность положения характерной точки (Mt), м	Описание обозначения точки на местности (при наличии)
	X	Y	X	Y			
1	2	3	4	5	6	7	8
13015	-	-	476911.80	1338766.35	Картометрический метод	5.0	-
13016	-	-	476902.56	1338786.45	Картометрический метод	5.0	-
13017	-	-	476901.47	1338785.79	Картометрический метод	5.0	-
13018	-	-	476899.18	1338793.80	Картометрический метод	5.0	-
13019	-	-	476880.83	1338833.72	Картометрический метод	5.0	-
13020	-	-	476854.30	1338817.09	Картометрический метод	5.0	-
13021	-	-	476852.66	1338819.08	Картометрический метод	5.0	-
13022	-	-	476840.20	1338834.19	Картометрический метод	5.0	-
13023	-	-	476826.22	1338834.19	Картометрический метод	5.0	-
13024	-	-	476801.14	1338866.41	Картометрический метод	5.0	-
13025	-	-	476756.67	1338906.81	Картометрический метод	5.0	-
13026	-	-	476757.15	1338907.21	Картометрический метод	5.0	-
13027	-	-	476744.08	1338922.55	Картометрический метод	5.0	-
13028	-	-	476741.59	1338920.52	Картометрический метод	5.0	-
13029	-	-	476741.12	1338920.95	Картометрический метод	5.0	-
13030	-	-	476744.06	1338923.47	Картометрический метод	5.0	-
13031	-	-	476731.01	1338938.62	Картометрический метод	5.0	-
13032	-	-	476730.66	1338938.32	Картометрический метод	5.0	-
13033	-	-	476717.45	1338953.81	Картометрический метод	5.0	-
13034	-	-	476711.36	1338948.61	Картометрический метод	5.0	-
13035	-	-	476675.38	1338990.81	Картометрический метод	5.0	-
13036	-	-	476699.07	1339214.06	Картометрический метод	5.0	-
13037	-	-	476699.99	1339213.92	Картометрический метод	5.0	-
13038	-	-	476702.78	1339231.10	Картометрический метод	5.0	-
13039	-	-	476683.24	1339234.08	Картометрический метод	5.0	-

2. Сведения о характерных точках границ объекта

Обозначение характерных точек границ	Существующие координаты, м		Измененные (уточненные) координаты, м		Метод определения координат характерной точки	Средняя квадратическая погрешность положения характерной точки (Mt), м	Описание обозначения точки на местности (при наличии)
	X	Y	X	Y			
1	2	3	4	5	6	7	8
13040	-	-	476681.28	1339236.37	Картометрический метод	5.0	-
13041	-	-	476680.79	1339236.49	Картометрический метод	5.0	-
13042	-	-	476680.47	1339237.32	Картометрический метод	5.0	-
13043	-	-	476665.33	1339255.02	Картометрический метод	5.0	-
13044	-	-	476638.75	1339257.43	Картометрический метод	5.0	-
13045	-	-	476639.26	1339285.49	Картометрический метод	5.0	-
13046	-	-	476632.68	1339293.18	Картометрический метод	5.0	-
13047	-	-	476639.38	1339292.21	Картометрический метод	5.0	-
13048	-	-	476639.53	1339300.24	Картометрический метод	5.0	-
13049	-	-	476625.08	1339302.07	Картометрический метод	5.0	-
13050	-	-	476606.12	1339324.24	Картометрический метод	5.0	-
13051	-	-	476531.73	1339309.27	Картометрический метод	5.0	-
13052	-	-	476531.69	1339309.05	Картометрический метод	5.0	-
13053	-	-	476378.88	1339270.70	Картометрический метод	5.0	-
13054	-	-	476378.87	1339271.06	Картометрический метод	5.0	-
13055	-	-	476371.18	1339269.64	Картометрический метод	5.0	-
13056	-	-	476371.17	1339268.77	Картометрический метод	5.0	-
13057	-	-	476212.68	1339229.00	Картометрический метод	5.0	-
13058	-	-	476215.22	1339245.59	Картометрический метод	5.0	-
13059	-	-	476215.30	1339248.13	Картометрический метод	5.0	-
13060	-	-	476212.75	1339247.62	Картометрический метод	5.0	-
13061	-	-	476217.26	1339288.24	Картометрический метод	5.0	-
13062	-	-	476218.52	1339308.05	Картометрический метод	5.0	-
13063	-	-	476223.51	1339365.16	Картометрический метод	5.0	-
13064	-	-	476227.53	1339411.23	Картометрический метод	5.0	-

2. Сведения о характерных точках границ объекта

Обозначение характерных точек границ	Существующие координаты, м		Измененные (уточненные) координаты, м		Метод определения координат характерной точки	Средняя квадратическая погрешность положения характерной точки (Mt), м	Описание обозначения точки на местности (при наличии)
	X	Y	X	Y			
1	2	3	4	5	6	7	8
13065	-	-	476205.23	1339413.98	Картометрический метод	5.0	-
13066	-	-	476206.05	1339419.90	Картометрический метод	5.0	-
13067	-	-	476186.24	1339422.68	Картометрический метод	5.0	-
13068	-	-	476186.40	1339423.84	Картометрический метод	5.0	-
13069	-	-	476167.36	1339425.97	Картометрический метод	5.0	-
13070	-	-	476167.72	1339428.32	Картометрический метод	5.0	-
13071	-	-	476147.55	1339431.81	Картометрический метод	5.0	-
13072	-	-	476147.50	1339431.44	Картометрический метод	5.0	-
13073	-	-	476127.08	1339434.15	Картометрический метод	5.0	-
13074	-	-	476125.65	1339424.40	Картометрический метод	5.0	-
13075	-	-	476106.65	1339426.95	Картометрический метод	5.0	-
13076	-	-	476108.37	1339437.50	Картометрический метод	5.0	-
13077	-	-	476088.95	1339439.83	Картометрический метод	5.0	-
13078	-	-	476087.26	1339429.55	Картометрический метод	5.0	-
13079	-	-	476069.80	1339431.89	Картометрический метод	5.0	-
13080	-	-	476065.70	1339432.43	Картометрический метод	5.0	-
13081	-	-	476066.66	1339436.36	Картометрический метод	5.0	-
13082	-	-	476046.69	1339439.13	Картометрический метод	5.0	-
13083	-	-	476045.82	1339435.03	Картометрический метод	5.0	-
13084	-	-	476007.41	1339440.05	Картометрический метод	5.0	-
13085	-	-	476007.45	1339440.39	Картометрический метод	5.0	-
13086	-	-	475987.59	1339442.72	Картометрический метод	5.0	-
13087	-	-	475985.07	1339443.02	Картометрический метод	5.0	-
13088	-	-	475985.20	1339443.82	Картометрический метод	5.0	-
13089	-	-	475986.43	1339451.13	Картометрический метод	5.0	-

2. Сведения о характерных точках границ объекта

Обозначение характерных точек границ	Существующие координаты, м		Измененные (уточненные) координаты, м		Метод определения координат характерной точки	Средняя квадратическая погрешность положения характерной точки (Mt), м	Описание обозначения точки на местности (при наличии)
	X	Y	X	Y			
1	2	3	4	5	6	7	8
13090	-	-	475969.23	1339453.24	Картометрический метод	5.0	-
13091	-	-	475952.57	1339455.82	Картометрический метод	5.0	-
13092	-	-	475948.62	1339455.12	Картометрический метод	5.0	-
13093	-	-	475947.52	1339455.49	Картометрический метод	5.0	-
13094	-	-	475928.41	1339457.92	Картометрический метод	5.0	-
13095	-	-	475928.55	1339458.86	Картометрический метод	5.0	-
13096	-	-	475906.86	1339461.67	Картометрический метод	5.0	-
13097	-	-	475882.58	1339464.82	Картометрический метод	5.0	-
13098	-	-	475862.78	1339467.04	Картометрический метод	5.0	-
13099	-	-	475843.55	1339470.33	Картометрический метод	5.0	-
13100	-	-	475821.71	1339472.55	Картометрический метод	5.0	-
13101	-	-	475820.84	1339464.44	Картометрический метод	5.0	-
13102	-	-	475781.86	1339469.54	Картометрический метод	5.0	-
13103	-	-	475782.23	1339473.56	Картометрический метод	5.0	-
13104	-	-	475762.57	1339476.06	Картометрический метод	5.0	-
13105	-	-	475762.08	1339472.12	Картометрический метод	5.0	-
13106	-	-	475761.16	1339472.24	Картометрический метод	5.0	-
13107	-	-	475762.12	1339481.58	Картометрический метод	5.0	-
13108	-	-	475744.25	1339483.09	Картометрический метод	5.0	-
13109	-	-	475743.13	1339474.60	Картометрический метод	5.0	-
13110	-	-	475742.38	1339474.70	Картометрический метод	5.0	-
13111	-	-	475743.01	1339480.99	Картометрический метод	5.0	-
13112	-	-	475722.91	1339482.74	Картометрический метод	5.0	-
13113	-	-	475722.32	1339477.32	Картометрический метод	5.0	-
13114	-	-	475701.56	1339480.03	Картометрический метод	5.0	-

2. Сведения о характерных точках границ объекта							
Обозначение характерных точек границ	**Существующие координаты, м**		**Измененные (уточненные) координаты, м**		**Метод определения координат характерной точки**	**Средняя квадратическая погрешность положения характерной точки (Mt), м**	**Описание обозначения точки на местности (при наличии)**
	X	**Y**	**X**	**Y**			
1	**2**	**3**	**4**	**5**	**6**	**7**	**8**
13115	-	-	475681.84	1339482.31	Картометрический метод	5.0	-
13116	-	-	475682.56	1339491.27	Картометрический метод	5.0	-
13117	-	-	475664.11	1339492.86	Картометрический метод	5.0	-
13118	-	-	475663.60	1339484.42	Картометрический метод	5.0	-
13119	-	-	475642.85	1339486.83	Картометрический метод	5.0	-
13120	-	-	475643.17	1339496.75	Картометрический метод	5.0	-
13121	-	-	475624.02	1339498.75	Картометрический метод	5.0	-
13122	-	-	475623.99	1339498.75	Картометрический метод	5.0	-
13123	-	-	475604.05	1339500.55	Картометрический метод	5.0	-
13124	-	-	475584.20	1339502.47	Картометрический метод	5.0	-
13125	-	-	475582.82	1339474.27	Картометрический метод	5.0	-
13126	-	-	475582.42	1339469.62	Картометрический метод	5.0	-
13127	-	-	475582.22	1339467.08	Картометрический метод	5.0	-
13128	-	-	475576.74	1339467.21	Картометрический метод	5.0	-
13129	-	-	475561.45	1339300.43	Картометрический метод	5.0	-
13130	-	-	475559.13	1339269.95	Картометрический метод	5.0	-
13131	-	-	475558.70	1339270.37	Картометрический метод	5.0	-
13132	-	-	475554.51	1339224.67	Картометрический метод	5.0	-
13133	-	-	475511.64	1338696.95	Картометрический метод	5.0	-
13134	-	-	475506.83	1338658.94	Картометрический метод	5.0	-
13135	-	-	475507.23	1338652.23	Картометрический метод	5.0	-
13136	-	-	475489.41	1338443.37	Картометрический метод	5.0	-
13137	-	-	475519.72	1338627.96	Картометрический метод	5.0	-
13138	-	-	475519.50	1338629.59	Картометрический метод	5.0	-
13139	-	-	475528.50	1338628.47	Картометрический метод	5.0	-

2. Сведения о характерных точках границ объекта							
Обозначение характерных точек границ	**Существующие координаты, м**		**Измененные (уточненные) координаты, м**		**Метод определения координат характерной точки**	**Средняя квадратическая погрешность положения характерной точки (Mt), м**	**Описание обозначения точки на местности (при наличии)**
	X	**Y**	**X**	**Y**			
1	**2**	**3**	**4**	**5**	**6**	**7**	**8**
13140	-	-	475550.75	1338625.70	Картометрический метод	5.0	-
13141	-	-	475571.33	1338623.13	Картометрический метод	5.0	-
13142	-	-	475591.17	1338620.77	Картометрический метод	5.0	-
13143	-	-	475611.00	1338618.57	Картометрический метод	5.0	-
13144	-	-	475630.87	1338616.36	Картометрический метод	5.0	-
13145	-	-	475650.75	1338614.16	Картометрический метод	5.0	-
13146	-	-	475670.62	1338611.95	Картометрический метод	5.0	-
13147	-	-	475690.51	1338609.75	Картометрический метод	5.0	-
13148	-	-	475710.39	1338607.54	Картометрический метод	5.0	-
13149	-	-	475730.37	1338605.43	Картометрический метод	5.0	-
13150	-	-	475750.16	1338603.29	Картометрический метод	5.0	-
13151	-	-	475770.13	1338601.13	Картометрический метод	5.0	-
13152	-	-	475789.93	1338599.00	Картометрический метод	5.0	-
13153	-	-	475809.81	1338596.85	Картометрический метод	5.0	-
13154	-	-	475829.70	1338594.72	Картометрический метод	5.0	-
13155	-	-	475849.68	1338592.58	Картометрический метод	5.0	-
13156	-	-	475869.48	1338590.46	Картометрический метод	5.0	-
13157	-	-	475889.36	1338588.34	Картометрический метод	5.0	-
13158	-	-	475909.25	1338586.20	Картометрический метод	5.0	-
13159	-	-	475929.22	1338584.07	Картометрический метод	5.0	-
13160	-	-	475949.01	1338581.89	Картометрический метод	5.0	-
13161	-	-	475978.83	1338578.62	Картометрический метод	5.0	-
13162	-	-	476008.66	1338575.41	Картометрический метод	5.0	-
13163	-	-	476028.57	1338573.49	Картометрический метод	5.0	-
13164	-	-	476048.59	1338571.56	Картометрический метод	5.0	-

2. Сведения о характерных точках границ объекта							
Обозначение характерных точек границ	**Существующие координаты, м**		**Измененные (уточненные) координаты, м**		**Метод определения координат характерной точки**	**Средняя квадратическая погрешность положения характерной точки (Mt), м**	**Описание обозначения точки на местности (при наличии)**
	X	**Y**	**X**	**Y**			
1	**2**	**3**	**4**	**5**	**6**	**7**	**8**
13165	-	-	476068.39	1338569.65	Картометрический метод	5.0	-
13166	-	-	476071.69	1338599.71	Картометрический метод	5.0	-
13167	-	-	476083.06	1338598.48	Картометрический метод	5.0	-
13168	-	-	476033.57	1338285.77	Картометрический метод	5.0	-
13169	-	-	475998.56	1338086.85	Картометрический метод	5.0	-
13170	-	-	476055.39	1338115.72	Картометрический метод	5.0	-
13171	-	-	476082.31	1338132.64	Картометрический метод	5.0	-
13172	-	-	476144.50	1338172.97	Картометрический метод	5.0	-
13173	-	-	476149.29	1338179.45	Картометрический метод	5.0	-
13174	-	-	476156.33	1338238.33	Картометрический метод	5.0	-
13175	-	-	476156.74	1338242.89	Картометрический метод	5.0	-
13176	-	-	476158.44	1338263.02	Картометрический метод	5.0	-
13177	-	-	476161.47	1338275.90	Картометрический метод	5.0	-
13178	-	-	476225.78	1338257.82	Картометрический метод	5.0	-
13179	-	-	476245.55	1338250.30	Картометрический метод	5.0	-
13180	-	-	476275.90	1338238.77	Картометрический метод	5.0	-
13181	-	-	476277.88	1338238.24	Картометрический метод	5.0	-
13182	-	-	476298.34	1338232.76	Картометрический метод	5.0	-
13183	-	-	476332.28	1338223.68	Картометрический метод	5.0	-
13184	-	-	476334.51	1338236.32	Картометрический метод	5.0	-
13185	-	-	476337.49	1338253.32	Картометрический метод	5.0	-
13186	-	-	476342.44	1338281.48	Картометрический метод	5.0	-
13187	-	-	476345.70	1338300.00	Картометрический метод	5.0	-
13188	-	-	476346.36	1338303.72	Картометрический метод	5.0	-
13189	-	-	476346.43	1338304.12	Картометрический метод	5.0	-

2. Сведения о характерных точках границ объекта

Обозначение характерных точек границ	Существующие координаты, м		Измененные (уточненные) координаты, м		Метод определения координат характерной точки	Средняя квадратическая погрешность положения характерной точки (Mt), м	Описание обозначения точки на местности (при наличии)
	X	Y	X	Y			
1	2	3	4	5	6	7	8
13190	-	-	476349.37	1338320.88	Картометрический метод	5.0	-
13191	-	-	476353.08	1338341.98	Картометрический метод	5.0	-
13192	-	-	476356.54	1338361.68	Картометрический метод	5.0	-
13193	-	-	476360.00	1338381.37	Картометрический метод	5.0	-
13194	-	-	476362.38	1338394.86	Картометрический метод	5.0	-
13195	-	-	476363.94	1338403.74	Картометрический метод	5.0	-
13196	-	-	476364.43	1338406.56	Картометрический метод	5.0	-
13197	-	-	476366.88	1338420.49	Картометрический метод	5.0	-
13198	-	-	476366.93	1338420.77	Картометрический метод	5.0	-
13199	-	-	476367.01	1338421.25	Картометрический метод	5.0	-
13200	-	-	476373.60	1338458.74	Картометрический метод	5.0	-
13201	-	-	476377.46	1338480.75	Картометрический метод	5.0	-
13202	-	-	476379.94	1338494.85	Картометрический метод	5.0	-
13203	-	-	476383.25	1338513.63	Картометрический метод	5.0	-
13204	-	-	476386.71	1338533.33	Картометрический метод	5.0	-
13205	-	-	476389.19	1338547.43	Картометрический метод	5.0	-
13206	-	-	476412.17	1338678.17	Картометрический метод	5.0	-
13207	-	-	476406.71	1338685.86	Картометрический метод	5.0	-
13208	-	-	476587.66	1338650.95	Картометрический метод	5.0	-
13209	-	-	476604.47	1338609.77	Картометрический метод	5.0	-
13210	-	-	476618.07	1338575.18	Картометрический метод	5.0	-
13211	-	-	476825.53	1338210.45	Картометрический метод	5.0	-
13212	-	-	476818.67	1338206.61	Картометрический метод	5.0	-
13213	-	-	476817.74	1338208.20	Картометрический метод	5.0	-
13214	-	-	476814.58	1338207.32	Картометрический метод	5.0	-

2. Сведения о характерных точках границ объекта

Обозначение характерных точек границ	Существующие координаты, м		Измененные (уточненные) координаты, м		Метод определения координат характерной точки	Средняя квадратическая погрешность положения характерной точки (Mt), м	Описание обозначения точки на местности (при наличии)
	X	Y	X	Y			
1	2	3	4	5	6	7	8
13215	-	-	476796.07	1338196.19	Картометрический метод	5.0	-
13216	-	-	476773.82	1338181.97	Картометрический метод	5.0	-
13217	-	-	476774.01	1338181.64	Картометрический метод	5.0	-
13218	-	-	476772.98	1338181.07	Картометрический метод	5.0	-
13219	-	-	476780.00	1338163.22	Картометрический метод	5.0	-
13220	-	-	476769.85	1338159.87	Картометрический метод	5.0	-
13221	-	-	476774.08	1338151.86	Картометрический метод	5.0	-
13222	-	-	476748.49	1338136.58	Картометрический метод	5.0	-
13223	-	-	476723.31	1338121.59	Картометрический метод	5.0	-
13224	-	-	476713.44	1338139.97	Картометрический метод	5.0	-
13225	-	-	476675.61	1338126.61	Картометрический метод	5.0	-
13226	-	-	476674.81	1338126.17	Картометрический метод	5.0	-
13227	-	-	476674.79	1338126.20	Картометрический метод	5.0	-
13228	-	-	476673.56	1338125.47	Картометрический метод	5.0	-
13229	-	-	476627.65	1338099.79	Картометрический метод	5.0	-
13230	-	-	476627.47	1338099.55	Картометрический метод	5.0	-
13231	-	-	476638.10	1338105.08	Картометрический метод	5.0	-
13232	-	-	476651.44	1338081.95	Картометрический метод	5.0	-
13233	-	-	476650.10	1338080.86	Картометрический метод	5.0	-
13234	-	-	476622.93	1338065.83	Картометрический метод	5.0	-
13235	-	-	476613.10	1338079.79	Картометрический метод	5.0	-
13236	-	-	476589.74	1338047.67	Картометрический метод	5.0	-
13237	-	-	476672.15	1337912.60	Картометрический метод	5.0	-
13238	-	-	476768.61	1337535.82	Картометрический метод	5.0	-
13239	-	-	476803.46	1337399.68	Картометрический метод	5.0	-

2. Сведения о характерных точках границ объекта

Обозначение характерных точек границ	Существующие координаты, м		Измененные (уточненные) координаты, м		Метод определения координат характерной точки	Средняя квадратическая погрешность положения характерной точки (Mt), м	Описание обозначения точки на местности (при наличии)
	X	Y	X	Y			
1	2	3	4	5	6	7	8
13240	-	-	476805.83	1337399.66	Картометрический метод	5.0	-
13241	-	-	476809.46	1337376.27	Картометрический метод	5.0	-
13242	-	-	476814.37	1337357.08	Картометрический метод	5.0	-
13243	-	-	476842.92	1337210.71	Картометрический метод	5.0	-
13244	-	-	476849.28	1337178.19	Картометрический метод	5.0	-
13245	-	-	477029.80	1337281.09	Картометрический метод	5.0	-
13246	-	-	477136.69	1337091.16	Картометрический метод	5.0	-
13247	-	-	477238.75	1336905.73	Картометрический метод	5.0	-
13248	-	-	477034.62	1336788.55	Картометрический метод	5.0	-
12810	-	-	477104.82	1336667.51	Картометрический метод	5.0	-
13249	-	-	476560.13	1338774.20	Картометрический метод	5.0	-
13250	-	-	476534.80	1338758.14	Картометрический метод	5.0	-
13251	-	-	476524.10	1338775.04	Картометрический метод	5.0	-
13252	-	-	476549.44	1338791.09	Картометрический метод	5.0	-
13249	-	-	476560.13	1338774.20	Картометрический метод	5.0	-
13253	-	-	480691.57	1339495.87	Картометрический метод	5.0	-
13254	-	-	480691.40	1339499.43	Картометрический метод	5.0	-
13255	-	-	480705.93	1339575.21	Картометрический метод	5.0	-
13256	-	-	480706.03	1339577.32	Картометрический метод	5.0	-
13257	-	-	480695.23	1339579.49	Картометрический метод	5.0	-
13258	-	-	480660.29	1339584.85	Картометрический метод	5.0	-
13259	-	-	480669.04	1339578.59	Картометрический метод	5.0	-
13260	-	-	480666.25	1339558.60	Картометрический метод	5.0	-
13261	-	-	480661.31	1339541.59	Картометрический метод	5.0	-
13262	-	-	480659.33	1339538.01	Картометрический метод	5.0	-

2. Сведения о характерных точках границ объекта

Обозначение характерных точек границ	Существующие координаты, м		Измененные (уточненные) координаты, м		Метод определения координат характерной точки	Средняя квадратическая погрешность положения характерной точки (Mt), м	Описание обозначения точки на местности (при наличии)
	X	Y	X	Y			
1	2	3	4	5	6	7	8
13263	-	-	480659.73	1339536.61	Картометрический метод	5.0	-
13264	-	-	480643.66	1339534.26	Картометрический метод	5.0	-
13265	-	-	480643.47	1339535.90	Картометрический метод	5.0	-
13266	-	-	480624.21	1339532.91	Картометрический метод	5.0	-
13267	-	-	480604.12	1339525.44	Картометрический метод	5.0	-
13268	-	-	480604.16	1339523.59	Картометрический метод	5.0	-
13269	-	-	480582.47	1339518.94	Картометрический метод	5.0	-
13270	-	-	480582.31	1339520.60	Картометрический метод	5.0	-
13271	-	-	480564.24	1339515.89	Картометрический метод	5.0	-
13272	-	-	480563.14	1339515.33	Картометрический метод	5.0	-
13273	-	-	480545.07	1339511.67	Картометрический метод	5.0	-
13274	-	-	480543.68	1339511.39	Картометрический метод	5.0	-
13275	-	-	480523.06	1339507.05	Картометрический метод	5.0	-
13276	-	-	480500.21	1339501.59	Картометрический метод	5.0	-
13277	-	-	480481.26	1339496.89	Картометрический метод	5.0	-
13278	-	-	480478.84	1339496.29	Картометрический метод	5.0	-
13279	-	-	480475.85	1339495.71	Картометрический метод	5.0	-
13280	-	-	480475.30	1339496.30	Картометрический метод	5.0	-
13281	-	-	480460.44	1339493.34	Картометрический метод	5.0	-
13282	-	-	480445.48	1339490.07	Картометрический метод	5.0	-
13283	-	-	480440.27	1339488.81	Картометрический метод	5.0	-
13284	-	-	480426.54	1339485.52	Картометрический метод	5.0	-
13285	-	-	480425.54	1339485.23	Картометрический метод	5.0	-
13286	-	-	480414.27	1339482.64	Картометрический метод	5.0	-
13287	-	-	480413.80	1339485.04	Картометрический метод	5.0	-

2. Сведения о характерных точках границ объекта

Обозначение характерных точек границ	Существующие координаты, м		Измененные (уточненные) координаты, м		Метод определения координат характерной точки	Средняя квадратическая погрешность положения характерной точки (Mt), м	Описание обозначения точки на местности (при наличии)
	X	Y	X	Y			
1	2	3	4	5	6	7	8
13288	-	-	480371.57	1339476.82	Картометрический метод	5.0	-
13289	-	-	480350.21	1339472.25	Картометрический метод	5.0	-
13290	-	-	480334.20	1339469.00	Картометрический метод	5.0	-
13291	-	-	480333.32	1339468.82	Картометрический метод	5.0	-
13292	-	-	480314.14	1339465.02	Картометрический метод	5.0	-
13293	-	-	480315.20	1339430.65	Картометрический метод	5.0	-
13294	-	-	480315.21	1339430.58	Картометрический метод	5.0	-
13295	-	-	480328.51	1339432.63	Картометрический метод	5.0	-
13296	-	-	480335.46	1339429.74	Картометрический метод	5.0	-
13297	-	-	480338.70	1339429.61	Картометрический метод	5.0	-
13298	-	-	480381.72	1339436.24	Картометрический метод	5.0	-
13253	-	-	480691.57	1339495.87	Картометрический метод	5.0	-
13299	-	-	480310.12	1339489.27	Картометрический метод	5.0	-
13300	-	-	480306.01	1339516.69	Картометрический метод	5.0	-
13301	-	-	480297.31	1339535.41	Картометрический метод	5.0	-
13302	-	-	480289.91	1339543.49	Картометрический метод	5.0	-
13303	-	-	480279.51	1339558.83	Картометрический метод	5.0	-
13304	-	-	480270.82	1339572.92	Картометрический метод	5.0	-
13305	-	-	480267.87	1339577.69	Картометрический метод	5.0	-
13306	-	-	480265.79	1339581.06	Картометрический метод	5.0	-
13307	-	-	480263.78	1339584.32	Картометрический метод	5.0	-
13308	-	-	480258.45	1339593.68	Картометрический метод	5.0	-
13309	-	-	480256.47	1339596.83	Картометрический метод	5.0	-
13310	-	-	480245.92	1339613.73	Картометрический метод	5.0	-
13311	-	-	480230.40	1339627.98	Картометрический метод	5.0	-

2. Сведения о характерных точках границ объекта

Обозначение характерных точек границ	Существующие координаты, м		Измененные (уточненные) координаты, м		Метод определения координат характерной точки	Средняя квадратическая погрешность положения характерной точки (Mt), м	Описание обозначения точки на местности (при наличии)
	X	Y	X	Y			
1	2	3	4	5	6	7	8
13312	-	-	480216.05	1339623.62	Картометрический метод	5.0	-
13313	-	-	480218.07	1339617.18	Картометрический метод	5.0	-
13314	-	-	480217.14	1339615.67	Картометрический метод	5.0	-
13315	-	-	480216.36	1339603.31	Картометрический метод	5.0	-
13316	-	-	480218.70	1339595.75	Картометрический метод	5.0	-
13317	-	-	480221.83	1339585.94	Картометрический метод	5.0	-
13318	-	-	480233.57	1339568.73	Картометрический метод	5.0	-
13319	-	-	480243.07	1339560.69	Картометрический метод	5.0	-
13320	-	-	480250.38	1339559.31	Картометрический метод	5.0	-
13321	-	-	480259.38	1339558.56	Картометрический метод	5.0	-
13322	-	-	480293.02	1339526.48	Картометрический метод	5.0	-
13323	-	-	480303.96	1339511.63	Картометрический метод	5.0	-
13324	-	-	480307.87	1339496.76	Картометрический метод	5.0	-
13299	-	-	480310.12	1339489.27	Картометрический метод	5.0	-
13325	-	-	480606.14	1338968.74	Картометрический метод	5.0	-
13326	-	-	480606.17	1338968.88	Картометрический метод	5.0	-
13327	-	-	480606.17	1338968.90	Картометрический метод	5.0	-
13328	-	-	480615.28	1339015.47	Картометрический метод	5.0	-
13329	-	-	480617.29	1339024.29	Картометрический метод	5.0	-
13330	-	-	480618.14	1339028.00	Картометрический метод	5.0	-
13331	-	-	480620.09	1339036.53	Картометрический метод	5.0	-
13332	-	-	480621.50	1339044.62	Картометрический метод	5.0	-
13333	-	-	480624.85	1339063.79	Картометрический метод	5.0	-
13334	-	-	480627.42	1339078.48	Картометрический метод	5.0	-
13335	-	-	480631.01	1339096.10	Картометрический метод	5.0	-

2. Сведения о характерных точках границ объекта

Обозначение характерных точек границ	Существующие координаты, м		Измененные (уточненные) координаты, м		Метод определения координат характерной точки	Средняя квадратическая погрешность положения характерной точки (Mt), м	Описание обозначения точки на местности (при наличии)
	X	Y	X	Y			
1	2	3	4	5	6	7	8
13336	-	-	480634.49	1339113.11	Картометрический метод	5.0	-
13337	-	-	480637.44	1339127.57	Картометрический метод	5.0	-
13338	-	-	480643.70	1339158.14	Картометрический метод	5.0	-
13339	-	-	480644.90	1339162.31	Картометрический метод	5.0	-
13340	-	-	480644.89	1339162.31	Картометрический метод	5.0	-
13341	-	-	480646.31	1339167.21	Картометрический метод	5.0	-
13342	-	-	480604.14	1339168.16	Картометрический метод	5.0	-
13343	-	-	480603.65	1339168.22	Картометрический метод	5.0	-
13344	-	-	480584.25	1339170.87	Картометрический метод	5.0	-
13345	-	-	480567.90	1339173.11	Картометрический метод	5.0	-
13346	-	-	480562.87	1339172.05	Картометрический метод	5.0	-
13347	-	-	480541.76	1339167.60	Картометрический метод	5.0	-
13348	-	-	480532.83	1339165.72	Картометрический метод	5.0	-
13349	-	-	480529.93	1339165.11	Картометрический метод	5.0	-
13350	-	-	480522.18	1339164.34	Картометрический метод	5.0	-
13351	-	-	480517.46	1339163.83	Картометрический метод	5.0	-
13352	-	-	480508.05	1339162.93	Картометрический метод	5.0	-
13353	-	-	480504.11	1339166.87	Картометрический метод	5.0	-
13354	-	-	480503.16	1339195.13	Картометрический метод	5.0	-
13355	-	-	480492.60	1339211.89	Картометрический метод	5.0	-
13356	-	-	480492.31	1339212.36	Картометрический метод	5.0	-
13357	-	-	480492.28	1339212.39	Картометрический метод	5.0	-
13358	-	-	480489.83	1339216.29	Картометрический метод	5.0	-
13359	-	-	480489.39	1339216.68	Картометрический метод	5.0	-
13360	-	-	480480.57	1339224.53	Картометрический метод	5.0	-

2. Сведения о характерных точках границ объекта

Обозначение характерных точек границ	Существующие координаты, м		Измененные (уточненные) координаты, м		Метод определения координат характерной точки	Средняя квадратическая погрешность положения характерной точки (Mt), м	Описание обозначения точки на местности (при наличии)
	X	Y	X	Y			
1	2	3	4	5	6	7	8
13361	-	-	480466.56	1339221.44	Картометрический метод	5.0	-
13362	-	-	480462.30	1339220.48	Картометрический метод	5.0	-
13363	-	-	480443.21	1339216.14	Картометрический метод	5.0	-
13364	-	-	480436.56	1339214.62	Картометрический метод	5.0	-
13365	-	-	480416.68	1339205.45	Картометрический метод	5.0	-
13366	-	-	480415.80	1339205.05	Картометрический метод	5.0	-
13367	-	-	480407.70	1339202.69	Картометрический метод	5.0	-
13368	-	-	480391.39	1339210.22	Картометрический метод	5.0	-
13369	-	-	480387.88	1339211.84	Картометрический метод	5.0	-
13370	-	-	480387.87	1339211.85	Картометрический метод	5.0	-
13371	-	-	480387.32	1339212.11	Картометрический метод	5.0	-
13372	-	-	480375.89	1339220.70	Картометрический метод	5.0	-
13373	-	-	480375.10	1339221.29	Картометрический метод	5.0	-
13374	-	-	480371.25	1339224.19	Картометрический метод	5.0	-
13375	-	-	480361.10	1339234.70	Картометрический метод	5.0	-
13376	-	-	480354.09	1339241.93	Картометрический метод	5.0	-
13377	-	-	480349.40	1339246.14	Картометрический метод	5.0	-
13378	-	-	480349.35	1339246.18	Картометрический метод	5.0	-
13379	-	-	480347.33	1339248.00	Картометрический метод	5.0	-
13380	-	-	480341.42	1339253.30	Картометрический метод	5.0	-
13381	-	-	480328.37	1339264.15	Картометрический метод	5.0	-
13382	-	-	480323.37	1339268.31	Картометрический метод	5.0	-
13383	-	-	480320.66	1339270.29	Картометрический метод	5.0	-
13384	-	-	480304.13	1339282.38	Картометрический метод	5.0	-
13385	-	-	480300.71	1339284.89	Картометрический метод	5.0	-

2. Сведения о характерных точках границ объекта

Обозначение характерных точек границ	Существующие координаты, м		Измененные (уточненные) координаты, м		Метод определения координат характерной точки	Средняя квадратическая погрешность положения характерной точки (Mt), м	Описание обозначения точки на местности (при наличии)
	X	Y	X	Y			
1	2	3	4	5	6	7	8
13386	-	-	480291.53	1339296.38	Картометрический метод	5.0	-
13387	-	-	480291.52	1339296.39	Картометрический метод	5.0	-
13388	-	-	480286.95	1339302.10	Картометрический метод	5.0	-
13389	-	-	480282.59	1339307.55	Картометрический метод	5.0	-
13390	-	-	480270.09	1339323.19	Картометрический метод	5.0	-
13391	-	-	480266.14	1339325.39	Картометрический метод	5.0	-
13392	-	-	480249.58	1339334.65	Картометрический метод	5.0	-
13393	-	-	480244.11	1339338.62	Картометрический метод	5.0	-
13394	-	-	480226.32	1339351.53	Картометрический метод	5.0	-
13395	-	-	480207.56	1339365.15	Картометрический метод	5.0	-
13396	-	-	480197.54	1339372.42	Картометрический метод	5.0	-
13397	-	-	480174.51	1339379.13	Картометрический метод	5.0	-
13398	-	-	480171.76	1339379.93	Картометрический метод	5.0	-
13399	-	-	480170.37	1339380.33	Картометрический метод	5.0	-
13400	-	-	480170.10	1339380.29	Картометрический метод	5.0	-
13401	-	-	480169.88	1339380.26	Картометрический метод	5.0	-
13402	-	-	480154.64	1339378.12	Картометрический метод	5.0	-
13403	-	-	480143.57	1339376.57	Картометрический метод	5.0	-
13404	-	-	480134.03	1339376.12	Картометрический метод	5.0	-
13405	-	-	480112.90	1339375.15	Картометрический метод	5.0	-
13406	-	-	480101.25	1339362.34	Картометрический метод	5.0	-
13407	-	-	480090.29	1339361.38	Картометрический метод	5.0	-
13408	-	-	480086.11	1339362.46	Картометрический метод	5.0	-
13409	-	-	480081.46	1339363.67	Картометрический метод	5.0	-
13410	-	-	480066.16	1339369.25	Картометрический метод	5.0	-

2. Сведения о характерных точках границ объекта							
Обозначение характерных точек границ	**Существующие координаты, м**		**Измененные (уточненные) координаты, м**		**Метод определения координат характерной точки**	**Средняя квадратическая погрешность положения характерной точки (Mt), м**	**Описание обозначения точки на местности (при наличии)**
	X	**Y**	**X**	**Y**			
1	**2**	**3**	**4**	**5**	**6**	**7**	**8**
13411	-	-	480055.20	1339375.51	Картометрический метод	5.0	-
13412	-	-	480049.73	1339384.90	Картометрический метод	5.0	-
13413	-	-	480048.95	1339394.27	Картометрический метод	5.0	-
13414	-	-	480052.07	1339399.77	Картометрический метод	5.0	-
13415	-	-	480062.24	1339415.41	Картометрический метод	5.0	-
13416	-	-	480078.67	1339434.96	Картометрический метод	5.0	-
13417	-	-	480096.67	1339457.66	Картометрический метод	5.0	-
13418	-	-	480103.71	1339463.13	Картометрический метод	5.0	-
13419	-	-	480115.43	1339463.91	Картометрический метод	5.0	-
13420	-	-	480124.30	1339463.91	Картометрический метод	5.0	-
13421	-	-	480131.91	1339471.97	Картометрический метод	5.0	-
13422	-	-	480133.77	1339473.81	Картометрический метод	5.0	-
13423	-	-	480137.13	1339477.14	Картометрический метод	5.0	-
13424	-	-	480139.27	1339483.60	Картометрический метод	5.0	-
13425	-	-	480139.76	1339485.05	Картометрический метод	5.0	-
13426	-	-	480141.75	1339493.52	Картометрический метод	5.0	-
13427	-	-	480142.95	1339502.13	Картометрический метод	5.0	-
13428	-	-	480143.35	1339510.83	Картометрический метод	5.0	-
13429	-	-	480142.95	1339519.51	Картометрический метод	5.0	-
13430	-	-	480141.75	1339528.13	Картометрический метод	5.0	-
13431	-	-	480141.43	1339529.50	Картометрический метод	5.0	-
13432	-	-	480140.69	1339530.45	Картометрический метод	5.0	-
13433	-	-	480140.67	1339530.73	Картометрический метод	5.0	-
13434	-	-	480135.20	1339537.77	Картометрический метод	5.0	-
13435	-	-	480124.25	1339542.46	Картометрический метод	5.0	-

2. Сведения о характерных точках границ объекта							
Обозначение характерных точек границ	**Существующие координаты, м**		**Измененные (уточненные) координаты, м**		**Метод определения координат характерной точки**	**Средняя квадратическая погрешность положения характерной точки (Mt), м**	**Описание обозначения точки на местности (при наличии)**
	X	**Y**	**X**	**Y**			
1	**2**	**3**	**4**	**5**	**6**	**7**	**8**
13436	-	-	480108.60	1339547.15	Картометрический метод	5.0	-
13437	-	-	480098.48	1339553.66	Картометрический метод	5.0	-
13438	-	-	480094.32	1339560.13	Картометрический метод	5.0	-
13439	-	-	480086.49	1339588.29	Картометрический метод	5.0	-
13440	-	-	480102.16	1339595.47	Картометрический метод	5.0	-
13441	-	-	480098.86	1339599.62	Картометрический метод	5.0	-
13442	-	-	480105.85	1339604.54	Картометрический метод	5.0	-
13443	-	-	480112.06	1339607.86	Картометрический метод	5.0	-
13444	-	-	480124.59	1339615.48	Картометрический метод	5.0	-
13445	-	-	480153.31	1339628.34	Картометрический метод	5.0	-
13446	-	-	480174.08	1339641.65	Картометрический метод	5.0	-
13447	-	-	480172.84	1339643.13	Картометрический метод	5.0	-
13448	-	-	480145.88	1339626.49	Картометрический метод	5.0	-
13449	-	-	480143.90	1339625.26	Картометрический метод	5.0	-
13450	-	-	480109.99	1339610.15	Картометрический метод	5.0	-
13451	-	-	480076.46	1339596.61	Картометрический метод	5.0	-
13452	-	-	480036.20	1339582.07	Картометрический метод	5.0	-
13453	-	-	479989.91	1339565.86	Картометрический метод	5.0	-
13454	-	-	479954.28	1339547.44	Картометрический метод	5.0	-
13455	-	-	479932.64	1339530.74	Картометрический метод	5.0	-
13456	-	-	479915.07	1339512.05	Картометрический метод	5.0	-
13457	-	-	479906.41	1339508.55	Картометрический метод	5.0	-
13458	-	-	479891.33	1339516.67	Картометрический метод	5.0	-
13459	-	-	479885.72	1339520.56	Картометрический метод	5.0	-
13460	-	-	479881.95	1339523.18	Картометрический метод	5.0	-

2. Сведения о характерных точках границ объекта

Обозначение характерных точек границ	Существующие координаты, м		Измененные (уточненные) координаты, м		Метод определения координат характерной точки	Средняя квадратическая погрешность положения характерной точки (Mt), м	Описание обозначения точки на местности (при наличии)
	X	Y	X	Y			
1	2	3	4	5	6	7	8
13461	-	-	479881.93	1339523.20	Картометрический метод	5.0	-
13462	-	-	479881.28	1339523.65	Картометрический метод	5.0	-
13463	-	-	479876.74	1339528.20	Картометрический метод	5.0	-
13464	-	-	479856.69	1339563.31	Картометрический метод	5.0	-
13465	-	-	479851.33	1339569.90	Картометрический метод	5.0	-
13466	-	-	479843.31	1339579.76	Картометрический метод	5.0	-
13467	-	-	479837.63	1339584.79	Картометрический метод	5.0	-
13468	-	-	479824.46	1339596.46	Картометрический метод	5.0	-
13469	-	-	479822.39	1339598.29	Картометрический метод	5.0	-
13470	-	-	479815.52	1339604.38	Картометрический метод	5.0	-
13471	-	-	479797.15	1339617.67	Картометрический метод	5.0	-
13472	-	-	479792.41	1339622.54	Картометрический метод	5.0	-
13473	-	-	479784.00	1339636.71	Картометрический метод	5.0	-
13474	-	-	479783.32	1339637.86	Картометрический метод	5.0	-
13475	-	-	479783.21	1339638.05	Картометрический метод	5.0	-
13476	-	-	479771.99	1339628.41	Картометрический метод	5.0	-
13477	-	-	479756.38	1339615.00	Картометрический метод	5.0	-
13478	-	-	479733.75	1339641.33	Картометрический метод	5.0	-
13479	-	-	479719.33	1339629.56	Картометрический метод	5.0	-
13480	-	-	479716.84	1339625.81	Картометрический метод	5.0	-
13481	-	-	479708.27	1339612.92	Картометрический метод	5.0	-
13482	-	-	479686.22	1339579.15	Картометрический метод	5.0	-
13483	-	-	479681.29	1339559.08	Картометрический метод	5.0	-
13484	-	-	479681.79	1339554.56	Картометрический метод	5.0	-
13485	-	-	479682.13	1339551.43	Картометрический метод	5.0	-

2. Сведения о характерных точках границ объекта

Обозначение характерных точек границ	Существующие координаты, м		Измененные (уточненные) координаты, м		Метод определения координат характерной точки	Средняя квадратическая погрешность положения характерной точки (Mt), м	Описание обозначения точки на местности (при наличии)
	X	Y	X	Y			
1	2	3	4	5	6	7	8
13486	-	-	479682.33	1339549.60	Картометрический метод	5.0	-
13487	-	-	479683.16	1339542.06	Картометрический метод	5.0	-
13488	-	-	479683.30	1339541.41	Картометрический метод	5.0	-
13489	-	-	479683.30	1339541.39	Картометрический метод	5.0	-
13490	-	-	479686.17	1339527.64	Картометрический метод	5.0	-
13491	-	-	479685.67	1339520.71	Картометрический метод	5.0	-
13492	-	-	479684.99	1339511.34	Картометрический метод	5.0	-
13493	-	-	479670.60	1339477.36	Картометрический метод	5.0	-
13494	-	-	479670.30	1339476.65	Картометрический метод	5.0	-
13495	-	-	479670.28	1339476.59	Картометрический метод	5.0	-
13496	-	-	479669.95	1339475.81	Картометрический метод	5.0	-
13497	-	-	479668.72	1339472.90	Картометрический метод	5.0	-
13498	-	-	479668.71	1339472.89	Картометрический метод	5.0	-
13499	-	-	479668.44	1339472.23	Картометрический метод	5.0	-
13500	-	-	479668.03	1339471.25	Картометрический метод	5.0	-
13501	-	-	479659.51	1339462.73	Картометрический метод	5.0	-
13502	-	-	479650.98	1339454.21	Картометрический метод	5.0	-
13503	-	-	479650.43	1339453.78	Картометрический метод	5.0	-
13504	-	-	479647.26	1339451.35	Картометрический метод	5.0	-
13505	-	-	479635.84	1339442.56	Картометрический метод	5.0	-
13506	-	-	479631.02	1339442.06	Картометрический метод	5.0	-
13507	-	-	479610.15	1339439.86	Картометрический метод	5.0	-
13508	-	-	479593.24	1339438.07	Картометрический метод	5.0	-
13509	-	-	479591.88	1339437.93	Картометрический метод	5.0	-
13510	-	-	479580.34	1339436.71	Картометрический метод	5.0	-

2. Сведения о характерных точках границ объекта

Обозначение характерных точек границ	Существующие координаты, м		Измененные (уточненные) координаты, м		Метод определения координат характерной точки	Средняя квадратическая погрешность положения характерной точки (Mt), м	Описание обозначения точки на местности (при наличии)
	X	Y	X	Y			
1	2	3	4	5	6	7	8
13511	-	-	479579.29	1339436.21	Картометрический метод	5.0	-
13512	-	-	479578.59	1339435.87	Картометрический метод	5.0	-
13513	-	-	479565.35	1339429.59	Картометрический метод	5.0	-
13514	-	-	479560.58	1339427.33	Картометрический метод	5.0	-
13515	-	-	479557.04	1339425.64	Картометрический метод	5.0	-
13516	-	-	479554.63	1339424.50	Картометрический метод	5.0	-
13517	-	-	479554.58	1339424.59	Картометрический метод	5.0	-
13518	-	-	479552.46	1339427.67	Картометрический метод	5.0	-
13519	-	-	479547.52	1339425.30	Картометрический метод	5.0	-
13520	-	-	479539.57	1339421.48	Картометрический метод	5.0	-
13521	-	-	479530.93	1339417.33	Картометрический метод	5.0	-
13522	-	-	479530.51	1339417.13	Картометрический метод	5.0	-
13523	-	-	479510.46	1339410.81	Картометрический метод	5.0	-
13524	-	-	479510.27	1339410.75	Картометрический метод	5.0	-
13525	-	-	479510.26	1339410.75	Картометрический метод	5.0	-
13526	-	-	479510.23	1339410.74	Картометрический метод	5.0	-
13527	-	-	479510.19	1339410.73	Картометрический метод	5.0	-
13528	-	-	479510.04	1339410.68	Картометрический метод	5.0	-
13529	-	-	479508.92	1339410.32	Картометрический метод	5.0	-
13530	-	-	479481.13	1339401.48	Картометрический метод	5.0	-
13531	-	-	479479.33	1339398.65	Картометрический метод	5.0	-
13532	-	-	479477.90	1339396.40	Картометрический метод	5.0	-
13533	-	-	479477.55	1339395.86	Картометрический метод	5.0	-
13534	-	-	479476.25	1339393.81	Картометрический метод	5.0	-
13535	-	-	479475.14	1339387.11	Картометрический метод	5.0	-

2. Сведения о характерных точках границ объекта

Обозначение характерных точек границ	Существующие координаты, м		Измененные (уточненные) координаты, м		Метод определения координат характерной точки	Средняя квадратическая погрешность положения характерной точки (Mt), м	Описание обозначения точки на местности (при наличии)
	X	Y	X	Y			
1	2	3	4	5	6	7	8
13536	-	-	479475.14	1339387.06	Картометрический метод	5.0	-
13537	-	-	479474.19	1339381.36	Картометрический метод	5.0	-
13538	-	-	479474.15	1339381.13	Картометрический метод	5.0	-
13539	-	-	479474.13	1339381.00	Картометрический метод	5.0	-
13540	-	-	479473.74	1339378.70	Картометрический метод	5.0	-
13541	-	-	479470.88	1339360.62	Картометрический метод	5.0	-
13542	-	-	479468.59	1339358.51	Картометрический метод	5.0	-
13543	-	-	479467.50	1339358.12	Картометрический метод	5.0	-
13544	-	-	479456.99	1339354.33	Картометрический метод	5.0	-
13545	-	-	479457.54	1339351.68	Картометрический метод	5.0	-
13546	-	-	479460.22	1339338.70	Картометрический метод	5.0	-
13547	-	-	479461.52	1339332.44	Картометрический метод	5.0	-
13548	-	-	479465.67	1339312.36	Картометрический метод	5.0	-
13549	-	-	479468.83	1339297.09	Картометрический метод	5.0	-
13550	-	-	479471.07	1339286.25	Картометрический метод	5.0	-
13551	-	-	479471.60	1339283.69	Картометрический метод	5.0	-
13552	-	-	479472.61	1339278.81	Картометрический метод	5.0	-
13553	-	-	479472.61	1339278.80	Картометрический метод	5.0	-
13554	-	-	479473.42	1339274.90	Картометрический метод	5.0	-
13555	-	-	479474.36	1339275.04	Картометрический метод	5.0	-
13556	-	-	479484.78	1339276.76	Картометрический метод	5.0	-
13557	-	-	479492.29	1339277.27	Картометрический метод	5.0	-
13558	-	-	479497.76	1339277.64	Картометрический метод	5.0	-
13559	-	-	479510.20	1339278.48	Картометрический метод	5.0	-
13560	-	-	479537.16	1339279.46	Картометрический метод	5.0	-

2. Сведения о характерных точках границ объекта

Обозначение характерных точек границ	Существующие координаты, м		Измененные (уточненные) координаты, м		Метод определения координат характерной точки	Средняя квадратическая погрешность положения характерной точки (Mt), м	Описание обозначения точки на местности (при наличии)
	X	Y	X	Y			
1	2	3	4	5	6	7	8
13561	-	-	479565.40	1339278.18	Картометрический метод	5.0	-
13562	-	-	479580.08	1339277.14	Картометрический метод	5.0	-
13563	-	-	479617.88	1339273.25	Картометрический метод	5.0	-
13564	-	-	479688.35	1339262.86	Картометрический метод	5.0	-
13565	-	-	479719.12	1339258.32	Картометрический метод	5.0	-
13566	-	-	479719.29	1339258.30	Картометрический метод	5.0	-
13567	-	-	479770.52	1339250.15	Картометрический метод	5.0	-
13568	-	-	479782.13	1339248.41	Картометрический метод	5.0	-
13569	-	-	479807.37	1339244.62	Картометрический метод	5.0	-
13570	-	-	479807.75	1339244.56	Картометрический метод	5.0	-
13571	-	-	479821.64	1339242.11	Картометрический метод	5.0	-
13572	-	-	479821.75	1339242.09	Картометрический метод	5.0	-
13573	-	-	479827.44	1339240.48	Картометрический метод	5.0	-
13574	-	-	479842.23	1339232.95	Картометрический метод	5.0	-
13575	-	-	479883.17	1339225.76	Картометрический метод	5.0	-
13576	-	-	479946.52	1339211.61	Картометрический метод	5.0	-
13577	-	-	480005.71	1339193.87	Картометрический метод	5.0	-
13578	-	-	480085.09	1339168.34	Картометрический метод	5.0	-
13579	-	-	480127.27	1339155.11	Картометрический метод	5.0	-
13580	-	-	480159.46	1339144.70	Картометрический метод	5.0	-
13581	-	-	480201.45	1339131.44	Картометрический метод	5.0	-
13582	-	-	480209.35	1339129.16	Картометрический метод	5.0	-
13583	-	-	480263.90	1339111.98	Картометрический метод	5.0	-
13584	-	-	480281.02	1339106.68	Картометрический метод	5.0	-
13585	-	-	480336.40	1339089.06	Картометрический метод	5.0	-

2. Сведения о характерных точках границ объекта

Обозначение характерных точек границ	Существующие координаты, м		Измененные (уточненные) координаты, м		Метод определения координат характерной точки	Средняя квадратическая погрешность положения характерной точки (Mt), м	Описание обозначения точки на местности (при наличии)
	X	Y	X	Y			
1	2	3	4	5	6	7	8
13586	-	-	480388.77	1339072.37	Картометрический метод	5.0	-
13587	-	-	480388.87	1339072.34	Картометрический метод	5.0	-
13588	-	-	480442.99	1339054.54	Картометрический метод	5.0	-
13589	-	-	480468.94	1339044.98	Картометрический метод	5.0	-
13590	-	-	480500.63	1339031.91	Картометрический метод	5.0	-
13591	-	-	480514.51	1339024.98	Картометрический метод	5.0	-
13592	-	-	480528.39	1339018.05	Картометрический метод	5.0	-
13593	-	-	480554.82	1339003.05	Картометрический метод	5.0	-
13594	-	-	480566.02	1338995.95	Картометрический метод	5.0	-
13595	-	-	480566.03	1338995.94	Картометрический метод	5.0	-
13596	-	-	480571.76	1338992.30	Картометрический метод	5.0	-
13597	-	-	480603.42	1338970.58	Картометрический метод	5.0	-
13325	-	-	480606.14	1338968.74	Картометрический метод	5.0	-
13598	-	-	480094.46	1339803.93	Картометрический метод	5.0	-
13599	-	-	480104.42	1339810.30	Картометрический метод	5.0	-
13600	-	-	480104.46	1339810.31	Картометрический метод	5.0	-
13601	-	-	480111.87	1339813.34	Картометрический метод	5.0	-
13602	-	-	480114.97	1339811.13	Картометрический метод	5.0	-
13603	-	-	480113.44	1339818.60	Картометрический метод	5.0	-
13604	-	-	480100.99	1339828.61	Картометрический метод	5.0	-
13605	-	-	480078.98	1339818.20	Картометрический метод	5.0	-
13606	-	-	480055.04	1339847.12	Картометрический метод	5.0	-
13607	-	-	480036.25	1339868.32	Картометрический метод	5.0	-
13608	-	-	480010.13	1339900.01	Картометрический метод	5.0	-
13609	-	-	479963.43	1339857.91	Картометрический метод	5.0	-

2. Сведения о характерных точках границ объекта

Обозначение характерных точек границ	Существующие координаты, м		Измененные (уточненные) координаты, м		Метод определения координат характерной точки	Средняя квадратическая погрешность положения характерной точки (Mt), м	Описание обозначения точки на местности (при наличии)
	X	Y	X	Y			
1	2	3	4	5	6	7	8
13610	-	-	479960.81	1339861.07	Картометрический метод	5.0	-
13611	-	-	479959.47	1339866.56	Картометрический метод	5.0	-
13612	-	-	479962.61	1339867.10	Картометрический метод	5.0	-
13613	-	-	479968.72	1339870.27	Картометрический метод	5.0	-
13614	-	-	479985.88	1339886.64	Картометрический метод	5.0	-
13615	-	-	479986.14	1339891.56	Картометрический метод	5.0	-
13616	-	-	479990.42	1339891.07	Картометрический метод	5.0	-
13617	-	-	480001.60	1339901.66	Картометрический метод	5.0	-
13618	-	-	480001.31	1339908.23	Картометрический метод	5.0	-
13619	-	-	479980.73	1339932.31	Картометрический метод	5.0	-
13620	-	-	479968.95	1339921.29	Картометрический метод	5.0	-
13621	-	-	479968.05	1339924.28	Картометрический метод	5.0	-
13622	-	-	479978.74	1339934.71	Картометрический метод	5.0	-
13623	-	-	479959.18	1339957.38	Картометрический метод	5.0	-
13624	-	-	479938.07	1339937.70	Картометрический метод	5.0	-
13625	-	-	479933.69	1339942.89	Картометрический метод	5.0	-
13626	-	-	479908.52	1339920.71	Картометрический метод	5.0	-
13627	-	-	479914.82	1339912.98	Картометрический метод	5.0	-
13628	-	-	479910.76	1339907.43	Картометрический метод	5.0	-
13629	-	-	479910.95	1339904.17	Картометрический метод	5.0	-
13630	-	-	479912.23	1339895.46	Картометрический метод	5.0	-
13631	-	-	479922.50	1339895.46	Картометрический метод	5.0	-
13632	-	-	479934.39	1339898.43	Картометрический метод	5.0	-
13633	-	-	479940.96	1339903.10	Картометрический метод	5.0	-
13634	-	-	479944.81	1339905.83	Картометрический метод	5.0	-

2. Сведения о характерных точках границ объекта

Обозначение характерных точек границ	Существующие координаты, м		Измененные (уточненные) координаты, м		Метод определения координат характерной точки	Средняя квадратическая погрешность положения характерной точки (Mt), м	Описание обозначения точки на местности (при наличии)
	X	Y	X	Y			
1	2	3	4	5	6	7	8
13635	-	-	479952.23	1339905.83	Картометрический метод	5.0	-
13636	-	-	479952.23	1339895.46	Картометрический метод	5.0	-
13637	-	-	479940.34	1339886.54	Картометрический метод	5.0	-
13638	-	-	479936.80	1339883.44	Картометрический метод	5.0	-
13639	-	-	479937.29	1339883.63	Картометрический метод	5.0	-
13640	-	-	479949.57	1339891.13	Картометрический метод	5.0	-
13641	-	-	479952.09	1339890.48	Картометрический метод	5.0	-
13642	-	-	479944.31	1339884.25	Картометрический метод	5.0	-
13643	-	-	479951.70	1339875.63	Картометрический метод	5.0	-
13644	-	-	479943.19	1339869.29	Картометрический метод	5.0	-
13645	-	-	479943.13	1339869.23	Картометрический метод	5.0	-
13646	-	-	479931.70	1339852.35	Картометрический метод	5.0	-
13647	-	-	479924.99	1339834.77	Картометрический метод	5.0	-
13648	-	-	479926.04	1339823.80	Картометрический метод	5.0	-
13649	-	-	479940.34	1339815.21	Картометрический метод	5.0	-
13650	-	-	479962.64	1339824.13	Картометрический метод	5.0	-
13651	-	-	480001.28	1339819.65	Картометрический метод	5.0	-
13652	-	-	480025.35	1339810.76	Картометрический метод	5.0	-
13653	-	-	480026.92	1339810.69	Картометрический метод	5.0	-
13654	-	-	480027.19	1339810.68	Картометрический метод	5.0	-
13655	-	-	480032.16	1339808.79	Картометрический метод	5.0	-
13656	-	-	480035.45	1339807.54	Картометрический метод	5.0	-
13657	-	-	480060.72	1339800.35	Картометрический метод	5.0	-
13658	-	-	480076.74	1339801.79	Картометрический метод	5.0	-
13659	-	-	480091.36	1339804.43	Картометрический метод	5.0	-

2. Сведения о характерных точках границ объекта

Обозначение характерных точек границ	Существующие координаты, м		Измененные (уточненные) координаты, м		Метод определения координат характерной точки	Средняя квадратическая погрешность положения характерной точки (Mt), м	Описание обозначения точки на местности (при наличии)
	X	Y	X	Y			
1	2	3	4	5	6	7	8
13660	-	-	480091.99	1339804.55	Картометрический метод	5.0	-
13661	-	-	480093.10	1339804.75	Картометрический метод	5.0	-
13598	-	-	480094.46	1339803.93	Картометрический метод	5.0	-
13662	-	-	480266.79	1339846.15	Картометрический метод	5.0	-
13663	-	-	480252.90	1339848.56	Картометрический метод	5.0	-
13664	-	-	480242.63	1339857.01	Картометрический метод	5.0	-
13665	-	-	480242.03	1339856.79	Картометрический метод	5.0	-
13666	-	-	480226.02	1339871.49	Картометрический метод	5.0	-
13667	-	-	480224.53	1339872.86	Картометрический метод	5.0	-
13668	-	-	480224.20	1339873.17	Картометрический метод	5.0	-
13669	-	-	480216.76	1339890.98	Картометрический метод	5.0	-
13670	-	-	480221.12	1339897.07	Картометрический метод	5.0	-
13671	-	-	480224.20	1339901.39	Картометрический метод	5.0	-
13672	-	-	480230.92	1339911.49	Картометрический метод	5.0	-
13673	-	-	480235.99	1339919.11	Картометрический метод	5.0	-
13674	-	-	480236.08	1339919.24	Картометрический метод	5.0	-
13675	-	-	480236.20	1339920.05	Картометрический метод	5.0	-
13676	-	-	480239.06	1339940.02	Картометрический метод	5.0	-
13677	-	-	480256.88	1339968.28	Картометрический метод	5.0	-
13678	-	-	480262.46	1339976.09	Картометрический метод	5.0	-
13679	-	-	480263.71	1339977.83	Картометрический метод	5.0	-
13680	-	-	480262.10	1339980.14	Картометрический метод	5.0	-
13681	-	-	480253.90	1339985.74	Картометрический метод	5.0	-
13682	-	-	480241.58	1339993.61	Картометрический метод	5.0	-
13683	-	-	480225.47	1340002.28	Картометрический метод	5.0	-

2. Сведения о характерных точках границ объекта

Обозначение характерных точек границ	Существующие координаты, м		Измененные (уточненные) координаты, м		Метод определения координат характерной точки	Средняя квадратическая погрешность положения характерной точки (Mt), м	Описание обозначения точки на местности (при наличии)
	X	Y	X	Y			
1	2	3	4	5	6	7	8
13684	-	-	480214.92	1340006.69	Картометрический метод	5.0	-
13685	-	-	480209.63	1340008.90	Картометрический метод	5.0	-
13686	-	-	480203.23	1340014.95	Картометрический метод	5.0	-
13687	-	-	480194.77	1340023.23	Картометрический метод	5.0	-
13688	-	-	480185.56	1340027.73	Картометрический метод	5.0	-
13689	-	-	480175.16	1340027.73	Картометрический метод	5.0	-
13690	-	-	480173.24	1340028.28	Картометрический метод	5.0	-
13691	-	-	480161.50	1340021.77	Картометрический метод	5.0	-
13692	-	-	480156.79	1340019.16	Картометрический метод	5.0	-
13693	-	-	480165.99	1340011.17	Картометрический метод	5.0	-
13694	-	-	480185.26	1339992.90	Картометрический метод	5.0	-
13695	-	-	480201.62	1339973.64	Картометрический метод	5.0	-
13696	-	-	480207.52	1339967.27	Картометрический метод	5.0	-
13697	-	-	480214.77	1339959.43	Картометрический метод	5.0	-
13698	-	-	480214.80	1339955.96	Картометрический метод	5.0	-
13699	-	-	480213.99	1339953.75	Картометрический метод	5.0	-
13700	-	-	480213.39	1339947.35	Картометрический метод	5.0	-
13701	-	-	480214.75	1339938.31	Картометрический метод	5.0	-
13702	-	-	480217.18	1339920.13	Картометрический метод	5.0	-
13703	-	-	480206.77	1339897.02	Картометрический метод	5.0	-
13704	-	-	480214.79	1339881.42	Картометрический метод	5.0	-
13705	-	-	480200.34	1339869.32	Картометрический метод	5.0	-
13706	-	-	480188.35	1339859.31	Картометрический метод	5.0	-
13707	-	-	480172.34	1339844.85	Картометрический метод	5.0	-
13708	-	-	480156.95	1339831.51	Картометрический метод	5.0	-

2. Сведения о характерных точках границ объекта

Обозначение характерных точек границ	Существующие координаты, м		Измененные (уточненные) координаты, м		Метод определения координат характерной точки	Средняя квадратическая погрешность положения характерной точки (Mt), м	Описание обозначения точки на местности (при наличии)
	X	Y	X	Y			
1	2	3	4	5	6	7	8
13709	-	-	480158.32	1339826.29	Картометрический метод	5.0	-
13710	-	-	480179.85	1339799.11	Картометрический метод	5.0	-
13711	-	-	480194.07	1339818.08	Картометрический метод	5.0	-
13712	-	-	480204.42	1339824.95	Картометрический метод	5.0	-
13713	-	-	480211.02	1339827.62	Картометрический метод	5.0	-
13714	-	-	480230.46	1339833.56	Картометрический метод	5.0	-
13715	-	-	480243.37	1339842.03	Картометрический метод	5.0	-
13716	-	-	480245.80	1339837.43	Картометрический метод	5.0	-
13662	-	-	480266.79	1339846.15	Картометрический метод	5.0	-
13717	-	-	480154.48	1339742.40	Картометрический метод	5.0	-
13718	-	-	480159.28	1339725.03	Картометрический метод	5.0	-
13719	-	-	480164.72	1339702.10	Картометрический метод	5.0	-
13720	-	-	480161.01	1339700.62	Картометрический метод	5.0	-
13721	-	-	480166.83	1339681.23	Картометрический метод	5.0	-
13722	-	-	480173.64	1339684.84	Картометрический метод	5.0	-
13723	-	-	480173.60	1339684.18	Картометрический метод	5.0	-
13724	-	-	480168.01	1339681.66	Картометрический метод	5.0	-
13725	-	-	480172.15	1339662.62	Картометрический метод	5.0	-
13726	-	-	480172.06	1339661.34	Картометрический метод	5.0	-
13727	-	-	480172.18	1339659.44	Картометрический метод	5.0	-
13728	-	-	480172.65	1339658.09	Картометрический метод	5.0	-
13729	-	-	480172.29	1339657.84	Картометрический метод	5.0	-
13730	-	-	480172.47	1339655.06	Картометрический метод	5.0	-
13731	-	-	480210.49	1339679.06	Картометрический метод	5.0	-
13732	-	-	480205.29	1339698.56	Картометрический метод	5.0	-

2. Сведения о характерных точках границ объекта

Обозначение характерных точек границ	Существующие координаты, м		Измененные (уточненные) координаты, м		Метод определения координат характерной точки	Средняя квадратическая погрешность положения характерной точки (Mt), м	Описание обозначения точки на местности (при наличии)
	X	Y	X	Y			
1	2	3	4	5	6	7	8
13733	-	-	480202.83	1339700.28	Картометрический метод	5.0	-
13734	-	-	480198.27	1339715.40	Картометрический метод	5.0	-
13735	-	-	480193.00	1339733.67	Картометрический метод	5.0	-
13736	-	-	480192.15	1339736.50	Картометрический метод	5.0	-
13737	-	-	480186.09	1339757.23	Картометрический метод	5.0	-
13738	-	-	480174.64	1339753.19	Картометрический метод	5.0	-
13739	-	-	480171.40	1339761.03	Картометрический метод	5.0	-
13740	-	-	480171.39	1339761.02	Картометрический метод	5.0	-
13717	-	-	480154.48	1339742.40	Картометрический метод	5.0	-
13741	-	-	480041.03	1339948.74	Картометрический метод	5.0	-
13742	-	-	480040.69	1339949.14	Картометрический метод	5.0	-
13743	-	-	480040.05	1339948.65	Картометрический метод	5.0	-
13744	-	-	480036.91	1339953.56	Картометрический метод	5.0	-
13745	-	-	480036.87	1339953.61	Картометрический метод	5.0	-
13746	-	-	480022.29	1339970.81	Картометрический метод	5.0	-
13747	-	-	480011.11	1339978.44	Картометрический метод	5.0	-
13748	-	-	480000.76	1339979.65	Картометрический метод	5.0	-
13749	-	-	479986.16	1339994.81	Картометрический метод	5.0	-
13750	-	-	479976.60	1339987.20	Картометрический метод	5.0	-
13751	-	-	479964.18	1339974.70	Картометрический метод	5.0	-
13752	-	-	479984.69	1339948.15	Картометрический метод	5.0	-
13753	-	-	479992.22	1339939.31	Картометрический метод	5.0	-
13754	-	-	480003.96	1339926.26	Картометрический метод	5.0	-
13755	-	-	480039.45	1339947.53	Картометрический метод	5.0	-
13741	-	-	480041.03	1339948.74	Картометрический метод	5.0	-

2. Сведения о характерных точках границ объекта

Обозначение характерных точек границ	Существующие координаты, м		Измененные (уточненные) координаты, м		Метод определения координат характерной точки	Средняя квадратическая погрешность положения характерной точки (Mt), м	Описание обозначения точки на местности (при наличии)
	X	Y	X	Y			
1	2	3	4	5	6	7	8
13756	-	-	480115.50	1339808.56	Картометрический метод	5.0	-
13757	-	-	480123.07	1339790.70	Картометрический метод	5.0	-
13758	-	-	480124.81	1339788.22	Картометрический метод	5.0	-
13759	-	-	480136.19	1339771.92	Картометрический метод	5.0	-
13760	-	-	480151.86	1339746.17	Картометрический метод	5.0	-
13761	-	-	480157.69	1339751.09	Картометрический метод	5.0	-
13762	-	-	480165.63	1339762.31	Картометрический метод	5.0	-
13763	-	-	480164.19	1339763.88	Картометрический метод	5.0	-
13764	-	-	480170.31	1339773.29	Картометрический метод	5.0	-
13765	-	-	480173.03	1339778.89	Картометрический метод	5.0	-
13766	-	-	480168.61	1339786.78	Картометрический метод	5.0	-
13767	-	-	480171.90	1339789.16	Картометрический метод	5.0	-
13768	-	-	480155.95	1339810.67	Картометрический метод	5.0	-
13769	-	-	480145.91	1339825.90	Картометрический метод	5.0	-
13756	-	-	480115.50	1339808.56	Картометрический метод	5.0	-
13770	-	-	480923.73	1339911.78	Картометрический метод	5.0	-
13771	-	-	480927.30	1339905.97	Картометрический метод	5.0	-
13772	-	-	480936.27	1339910.44	Картометрический метод	5.0	-
13773	-	-	480973.62	1339938.27	Картометрический метод	5.0	-
13774	-	-	480982.53	1339944.99	Картометрический метод	5.0	-
13775	-	-	480976.45	1339945.39	Картометрический метод	5.0	-
13776	-	-	480931.00	1339915.80	Картометрический метод	5.0	-
13770	-	-	480923.73	1339911.78	Картометрический метод	5.0	-
13777	-	-	480585.30	1339985.37	Картометрический метод	5.0	-
13778	-	-	480590.89	1339999.27	Картометрический метод	5.0	-

2. Сведения о характерных точках границ объекта							
Обозначение характерных точек границ	**Существующие координаты, м**		**Измененные (уточненные) координаты, м**		**Метод определения координат характерной точки**	**Средняя квадратическая погрешность положения характерной точки (Mt), м**	**Описание обозначения точки на местности (при наличии)**
	X	**Y**	**X**	**Y**			
1	**2**	**3**	**4**	**5**	**6**	**7**	**8**
13779	-	-	480588.64	1340000.76	Картометрический метод	5.0	-
13780	-	-	480588.37	1340000.59	Картометрический метод	5.0	-
13781	-	-	480585.82	1340002.62	Картометрический метод	5.0	-
13782	-	-	480585.24	1340003.01	Картометрический метод	5.0	-
13783	-	-	480559.49	1340020.01	Картометрический метод	5.0	-
13784	-	-	480558.92	1340020.13	Картометрический метод	5.0	-
13785	-	-	480575.54	1340004.73	Картометрический метод	5.0	-
13777	-	-	480585.30	1339985.37	Картометрический метод	5.0	-
13786	-	-	473040.41	1338091.26	Картометрический метод	5.0	-
13787	-	-	473013.27	1338111.75	Картометрический метод	5.0	-
13788	-	-	472991.55	1338085.60	Картометрический метод	5.0	-
13789	-	-	472968.54	1338062.86	Картометрический метод	5.0	-
13790	-	-	472968.54	1338062.85	Картометрический метод	5.0	-
13791	-	-	472971.11	1338060.21	Картометрический метод	5.0	-
13792	-	-	472953.70	1338037.47	Картометрический метод	5.0	-
13793	-	-	472949.26	1338042.11	Картометрический метод	5.0	-
13794	-	-	472945.25	1338038.06	Картометрический метод	5.0	-
13795	-	-	472938.90	1338029.15	Картометрический метод	5.0	-
13796	-	-	472938.40	1338027.52	Картометрический метод	5.0	-
13797	-	-	472926.22	1338035.87	Картометрический метод	5.0	-
13798	-	-	472926.86	1338036.90	Картометрический метод	5.0	-
13799	-	-	472920.02	1338040.12	Картометрический метод	5.0	-
13800	-	-	472822.05	1338107.26	Картометрический метод	5.0	-
13801	-	-	472803.48	1338120.00	Картометрический метод	5.0	-
13802	-	-	472802.91	1338121.36	Картометрический метод	5.0	-

2. Сведения о характерных точках границ объекта							
Обозначение характерных точек границ	**Существующие координаты, м**		**Измененные (уточненные) координаты, м**		**Метод определения координат характерной точки**	**Средняя квадратическая погрешность положения характерной точки (Mt), м**	**Описание обозначения точки на местности (при наличии)**
	X	**Y**	**X**	**Y**			
1	**2**	**3**	**4**	**5**	**6**	**7**	**8**
13803	-	-	472800.66	1338125.73	Картометрический метод	5.0	-
13804	-	-	472796.60	1338124.72	Картометрический метод	5.0	-
13805	-	-	472781.83	1338134.86	Картометрический метод	5.0	-
13806	-	-	472779.41	1338131.17	Картометрический метод	5.0	-
13807	-	-	472770.56	1338118.24	Картометрический метод	5.0	-
13808	-	-	472756.52	1338114.74	Картометрический метод	5.0	-
13809	-	-	472744.19	1338098.50	Картометрический метод	5.0	-
13810	-	-	472758.58	1338088.55	Картометрический метод	5.0	-
13811	-	-	472767.99	1338082.04	Картометрический метод	5.0	-
13812	-	-	472774.64	1338077.45	Картометрический метод	5.0	-
13813	-	-	472808.12	1338109.00	Картометрический метод	5.0	-
13814	-	-	472816.74	1338103.22	Картометрический метод	5.0	-
13815	-	-	472804.82	1338096.05	Картометрический метод	5.0	-
13816	-	-	472784.65	1338080.19	Картометрический метод	5.0	-
13817	-	-	472780.92	1338076.12	Картометрический метод	5.0	-
13818	-	-	472804.72	1338056.73	Картометрический метод	5.0	-
13819	-	-	472822.41	1338044.53	Картометрический метод	5.0	-
13820	-	-	472839.27	1338032.74	Картометрический метод	5.0	-
13821	-	-	472860.54	1338017.90	Картометрический метод	5.0	-
13822	-	-	472881.37	1338003.82	Картометрический метод	5.0	-
13823	-	-	472899.30	1337991.71	Картометрический метод	5.0	-
13824	-	-	472907.35	1337986.26	Картометрический метод	5.0	-
13825	-	-	472916.12	1337980.34	Картометрический метод	5.0	-
13826	-	-	472933.57	1337968.57	Картометрический метод	5.0	-
13827	-	-	472937.59	1337969.14	Картометрический метод	5.0	-

2. Сведения о характерных точках границ объекта

Обозначение характерных точек границ	Существующие координаты, м		Измененные (уточненные) координаты, м		Метод определения координат характерной точки	Средняя квадратическая погрешность положения характерной точки (Mt), м	Описание обозначения точки на местности (при наличии)
	X	Y	X	Y			
1	2	3	4	5	6	7	8
13828	-	-	472956.99	1337991.71	Картометрический метод	5.0	-
13829	-	-	472976.13	1338013.97	Картометрический метод	5.0	-
13830	-	-	472995.93	1338037.26	Картометрический метод	5.0	-
13831	-	-	473018.47	1338063.23	Картометрический метод	5.0	-
13786	-	-	473040.41	1338091.26	Картометрический метод	5.0	-
13832	-	-	472739.37	1338092.06	Картометрический метод	5.0	-
13833	-	-	472728.44	1338077.46	Картометрический метод	5.0	-
13834	-	-	472714.60	1338055.97	Картометрический метод	5.0	-
13835	-	-	472716.75	1338054.58	Картометрический метод	5.0	-
13836	-	-	472734.30	1338043.20	Картометрический метод	5.0	-
13837	-	-	472746.66	1338033.87	Картометрический метод	5.0	-
13838	-	-	472757.51	1338028.05	Картометрический метод	5.0	-
13839	-	-	472764.65	1338020.12	Картометрический метод	5.0	-
13840	-	-	472765.04	1338018.49	Картометрический метод	5.0	-
13841	-	-	472767.84	1338015.13	Картометрический метод	5.0	-
13842	-	-	472770.89	1338009.22	Картометрический метод	5.0	-
13843	-	-	472780.28	1337991.82	Картометрический метод	5.0	-
13844	-	-	472781.03	1337989.40	Картометрический метод	5.0	-
13845	-	-	472783.86	1337989.28	Картометрический метод	5.0	-
13846	-	-	472784.19	1337989.36	Картометрический метод	5.0	-
13847	-	-	472782.08	1337984.64	Картометрический метод	5.0	-
13848	-	-	472779.09	1337967.72	Картометрический метод	5.0	-
13849	-	-	472778.58	1337962.74	Картометрический метод	5.0	-
13850	-	-	472778.58	1337962.73	Картометрический метод	5.0	-
13851	-	-	472777.87	1337955.89	Картометрический метод	5.0	-

2. Сведения о характерных точках границ объекта							
Обозначение характерных точек границ	**Существующие координаты, м**		**Измененные (уточненные) координаты, м**		**Метод определения координат характерной точки**	**Средняя квадратическая погрешность положения характерной точки (Mt), м**	**Описание обозначения точки на местности (при наличии)**
	X	**Y**	**X**	**Y**			
1	**2**	**3**	**4**	**5**	**6**	**7**	**8**
13852	-	-	472805.17	1337938.29	Картометрический метод	5.0	-
13853	-	-	472820.38	1337961.79	Картометрический метод	5.0	-
13854	-	-	472822.03	1337960.79	Картометрический метод	5.0	-
13855	-	-	472828.01	1337971.31	Картометрический метод	5.0	-
13856	-	-	472828.24	1337973.02	Картометрический метод	5.0	-
13857	-	-	472827.26	1337974.69	Картометрический метод	5.0	-
13858	-	-	472830.24	1337979.47	Картометрический метод	5.0	-
13859	-	-	472833.66	1337980.92	Картометрический метод	5.0	-
13860	-	-	472836.33	1337984.78	Картометрический метод	5.0	-
13861	-	-	472842.67	1337995.37	Картометрический метод	5.0	-
13862	-	-	472853.23	1338013.18	Картометрический метод	5.0	-
13863	-	-	472821.05	1338035.73	Картометрический метод	5.0	-
13864	-	-	472819.98	1338034.24	Картометрический метод	5.0	-
13865	-	-	472800.66	1338047.64	Картометрический метод	5.0	-
13866	-	-	472801.81	1338049.08	Картометрический метод	5.0	-
13867	-	-	472782.10	1338062.75	Картометрический метод	5.0	-
13868	-	-	472757.03	1338028.58	Картометрический метод	5.0	-
13869	-	-	472753.63	1338030.73	Картометрический метод	5.0	-
13870	-	-	472768.59	1338051.10	Картометрический метод	5.0	-
13871	-	-	472778.81	1338065.03	Картометрический метод	5.0	-
13832	-	-	472739.37	1338092.06	Картометрический метод	5.0	-
13872	-	-	473018.97	1338152.49	Картометрический метод	5.0	-
13873	-	-	473035.78	1338152.74	Картометрический метод	5.0	-
13874	-	-	473035.27	1338155.94	Картометрический метод	5.0	-
13872	-	-	473018.97	1338152.49	Картометрический метод	5.0	-

2. Сведения о характерных точках границ объекта							
Обозначение характерных точек границ	**Существующие координаты, м**		**Измененные (уточненные) координаты, м**		**Метод определения координат характерной точки**	**Средняя квадратическая погрешность положения характерной точки (Mt), м**	**Описание обозначения точки на местности (при наличии)**
	X	**Y**	**X**	**Y**			
1	**2**	**3**	**4**	**5**	**6**	**7**	**8**
13875	-	-	472902.89	1337913.39	Картометрический метод	5.0	-
13876	-	-	472911.06	1337914.58	Картометрический метод	5.0	-
13877	-	-	472923.64	1337916.40	Картометрический метод	5.0	-
13878	-	-	472923.65	1337916.40	Картометрический метод	5.0	-
13879	-	-	472928.08	1337917.04	Картометрический метод	5.0	-
13880	-	-	472952.27	1337927.13	Картометрический метод	5.0	-
13881	-	-	472959.01	1337932.71	Картометрический метод	5.0	-
13882	-	-	472952.13	1337930.16	Картометрический метод	5.0	-
13883	-	-	472936.74	1337956.75	Картометрический метод	5.0	-
13884	-	-	472923.02	1337966.03	Картометрический метод	5.0	-
13885	-	-	472922.65	1337966.28	Картометрический метод	5.0	-
13886	-	-	472906.16	1337977.41	Картометрический метод	5.0	-
13887	-	-	472905.61	1337976.45	Картометрический метод	5.0	-
13888	-	-	472890.04	1337986.91	Картометрический метод	5.0	-
13889	-	-	472890.65	1337987.89	Картометрический метод	5.0	-
13890	-	-	472873.95	1337999.18	Картометрический метод	5.0	-
13891	-	-	472857.46	1338010.32	Картометрический метод	5.0	-
13892	-	-	472832.84	1337972.89	Картометрический метод	5.0	-
13893	-	-	472815.24	1337937.92	Картометрический метод	5.0	-
13894	-	-	472813.79	1337935.25	Картометрический метод	5.0	-
13895	-	-	472831.48	1337929.86	Картометрический метод	5.0	-
13896	-	-	472844.77	1337929.43	Картометрический метод	5.0	-
13897	-	-	472851.58	1337927.47	Картометрический метод	5.0	-
13898	-	-	472852.67	1337928.01	Картометрический метод	5.0	-
13899	-	-	472862.36	1337926.61	Картометрический метод	5.0	-

2. Сведения о характерных точках границ объекта

Обозначение характерных точек границ	Существующие координаты, м		Измененные (уточненные) координаты, м		Метод определения координат характерной точки	Средняя квадратическая погрешность положения характерной точки (Mt), м	Описание обозначения точки на местности (при наличии)
	X	Y	X	Y			
1	2	3	4	5	6	7	8
13900	-	-	472874.19	1337924.13	Картометрический метод	5.0	-
13901	-	-	472872.82	1337921.51	Картометрический метод	5.0	-
13902	-	-	472894.72	1337916.46	Картометрический метод	5.0	-
13903	-	-	472894.36	1337915.80	Картометрический метод	5.0	-
13875	-	-	472902.89	1337913.39	Картометрический метод	5.0	-
13904	-	-	472959.97	1337933.07	Картометрический метод	5.0	-
13905	-	-	472977.04	1337943.34	Картометрический метод	5.0	-
13906	-	-	472984.52	1337948.40	Картометрический метод	5.0	-
13907	-	-	473002.18	1337961.18	Картометрический метод	5.0	-
13908	-	-	473007.33	1337964.34	Картометрический метод	5.0	-
13909	-	-	473016.63	1337973.31	Картометрический метод	5.0	-
13910	-	-	473012.88	1337977.31	Картометрический метод	5.0	-
13911	-	-	473045.02	1338003.92	Картометрический метод	5.0	-
13912	-	-	473048.20	1338000.95	Картометрический метод	5.0	-
13913	-	-	473063.12	1338014.14	Картометрический метод	5.0	-
13914	-	-	473076.24	1338026.66	Картометрический метод	5.0	-
13915	-	-	473074.55	1338028.37	Картометрический метод	5.0	-
13916	-	-	473082.82	1338035.22	Картометрический метод	5.0	-
13917	-	-	473093.05	1338048.53	Картометрический метод	5.0	-
13918	-	-	473081.80	1338059.62	Картометрический метод	5.0	-
13919	-	-	473100.45	1338082.01	Картометрический метод	5.0	-
13920	-	-	473107.99	1338096.84	Картометрический метод	5.0	-
13921	-	-	473109.69	1338103.42	Картометрический метод	5.0	-
13922	-	-	473105.33	1338104.37	Картометрический метод	5.0	-
13923	-	-	473099.19	1338105.33	Картометрический метод	5.0	-

2. Сведения о характерных точках границ объекта

Обозначение характерных точек границ	Существующие координаты, м		Измененные (уточненные) координаты, м		Метод определения координат характерной точки	Средняя квадратическая погрешность положения характерной точки (Mt), м	Описание обозначения точки на местности (при наличии)
	X	Y	X	Y			
1	2	3	4	5	6	7	8
13924	-	-	473086.00	1338108.08	Картометрический метод	5.0	-
13925	-	-	473075.92	1338108.50	Картометрический метод	5.0	-
13926	-	-	473063.51	1338109.03	Картометрический метод	5.0	-
13927	-	-	473062.31	1338098.71	Картометрический метод	5.0	-
13928	-	-	473055.61	1338100.88	Картометрический метод	5.0	-
13929	-	-	473047.99	1338082.97	Картометрический метод	5.0	-
13930	-	-	473045.47	1338084.76	Картометрический метод	5.0	-
13931	-	-	473043.59	1338082.35	Картометрический метод	5.0	-
13932	-	-	473032.46	1338068.13	Картометрический метод	5.0	-
13933	-	-	473024.71	1338058.23	Картометрический метод	5.0	-
13934	-	-	473019.77	1338052.49	Картометрический метод	5.0	-
13935	-	-	473007.52	1338038.24	Картометрический метод	5.0	-
13936	-	-	473007.52	1338038.23	Картометрический метод	5.0	-
13937	-	-	472994.28	1338022.84	Картометрический метод	5.0	-
13938	-	-	472981.95	1338008.50	Картометрический метод	5.0	-
13939	-	-	472967.87	1337992.12	Картометрический метод	5.0	-
13940	-	-	472959.52	1337982.41	Картометрический метод	5.0	-
13941	-	-	472961.28	1337977.91	Картометрический метод	5.0	-
13942	-	-	472959.04	1337975.76	Картометрический метод	5.0	-
13943	-	-	472958.21	1337974.96	Картометрический метод	5.0	-
13944	-	-	472956.60	1337979.02	Картометрический метод	5.0	-
13945	-	-	472944.45	1337964.89	Картометрический метод	5.0	-
13946	-	-	472944.53	1337959.29	Картометрический метод	5.0	-
13904	-	-	472959.97	1337933.07	Картометрический метод	5.0	-
13947	-	-	470944.43	1342675.82	Картометрический метод	5.0	-

2. Сведения о характерных точках границ объекта

Обозначение характерных точек границ	Существующие координаты, м		Измененные (уточненные) координаты, м		Метод определения координат характерной точки	Средняя квадратическая погрешность положения характерной точки (Mt), м	Описание обозначения точки на местности (при наличии)
	X	Y	X	Y			
1	2	3	4	5	6	7	8
13948	-	-	470945.56	1342657.75	Картометрический метод	5.0	-
13949	-	-	470945.52	1342634.26	Картометрический метод	5.0	-
13950	-	-	470945.39	1342618.92	Картометрический метод	5.0	-
13951	-	-	470944.09	1342608.05	Картометрический метод	5.0	-
13952	-	-	470947.47	1342565.51	Картометрический метод	5.0	-
13953	-	-	470950.07	1342557.62	Картометрический метод	5.0	-
13954	-	-	470954.62	1342545.50	Картометрический метод	5.0	-
13955	-	-	470956.37	1342541.67	Картометрический метод	5.0	-
13956	-	-	470970.68	1342516.94	Картометрический метод	5.0	-
13957	-	-	470986.08	1342489.39	Картометрический метод	5.0	-
13958	-	-	471006.44	1342451.18	Картометрический метод	5.0	-
13959	-	-	471007.80	1342449.95	Картометрический метод	5.0	-
13960	-	-	471004.00	1342444.37	Картометрический метод	5.0	-
13961	-	-	471002.12	1342447.87	Картометрический метод	5.0	-
13962	-	-	470991.70	1342467.02	Картометрический метод	5.0	-
13963	-	-	470979.16	1342490.11	Картометрический метод	5.0	-
13964	-	-	470965.97	1342514.35	Картометрический метод	5.0	-
13965	-	-	470949.88	1342544.03	Картометрический метод	5.0	-
13966	-	-	470949.70	1342544.23	Картометрический метод	5.0	-
13967	-	-	470942.22	1342566.07	Картометрический метод	5.0	-
13968	-	-	470903.83	1342558.36	Картометрический метод	5.0	-
13969	-	-	470888.96	1342555.03	Картометрический метод	5.0	-
13970	-	-	470880.38	1342552.70	Картометрический метод	5.0	-
13971	-	-	470865.17	1342541.69	Картометрический метод	5.0	-
13972	-	-	470862.09	1342536.40	Картометрический метод	5.0	-

2. Сведения о характерных точках границ объекта

Обозначение характерных точек границ	Существующие координаты, м		Измененные (уточненные) координаты, м		Метод определения координат характерной точки	Средняя квадратическая погрешность положения характерной точки (Mt), м	Описание обозначения точки на местности (при наличии)
	X	Y	X	Y			
1	2	3	4	5	6	7	8
13973	-	-	470860.71	1342533.64	Картометрический метод	5.0	-
13974	-	-	470881.50	1342496.89	Картометрический метод	5.0	-
13975	-	-	470881.71	1342496.51	Картометрический метод	5.0	-
13976	-	-	470878.24	1342494.13	Картометрический метод	5.0	-
13977	-	-	470873.72	1342502.13	Картометрический метод	5.0	-
13978	-	-	470865.70	1342515.98	Картометрический метод	5.0	-
13979	-	-	470855.88	1342532.08	Картометрический метод	5.0	-
13980	-	-	470853.87	1342532.56	Картометрический метод	5.0	-
13981	-	-	470813.66	1342523.65	Картометрический метод	5.0	-
13982	-	-	470778.73	1342516.67	Картометрический метод	5.0	-
13983	-	-	470778.60	1342513.81	Картометрический метод	5.0	-
13984	-	-	470797.62	1342480.67	Картометрический метод	5.0	-
13985	-	-	470809.74	1342458.43	Картометрический метод	5.0	-
13986	-	-	470814.04	1342450.55	Картометрический метод	5.0	-
13987	-	-	470813.90	1342449.94	Картометрический метод	5.0	-
13988	-	-	470808.12	1342457.73	Картометрический метод	5.0	-
13989	-	-	470792.86	1342478.30	Картометрический метод	5.0	-
13990	-	-	470781.32	1342498.82	Картометрический метод	5.0	-
13991	-	-	470772.56	1342511.68	Картометрический метод	5.0	-
13992	-	-	470767.86	1342513.67	Картометрический метод	5.0	-
13993	-	-	470727.61	1342505.23	Картометрический метод	5.0	-
13994	-	-	470740.86	1342474.45	Картометрический метод	5.0	-
13995	-	-	470737.69	1342472.52	Картометрический метод	5.0	-
13996	-	-	470734.48	1342480.59	Картометрический метод	5.0	-
13997	-	-	470726.33	1342505.37	Картометрический метод	5.0	-

2. Сведения о характерных точках границ объекта							
Обозначение характерных точек границ	**Существующие координаты, м**		**Измененные (уточненные) координаты, м**		**Метод определения координат характерной точки**	**Средняя квадратическая погрешность положения характерной точки (Mt), м**	**Описание обозначения точки на местности (при наличии)**
	X	**Y**	**X**	**Y**			
1	**2**	**3**	**4**	**5**	**6**	**7**	**8**
13998	-	-	470690.09	1342497.81	Картометрический метод	5.0	-
13999	-	-	470678.75	1342494.65	Картометрический метод	5.0	-
14000	-	-	470668.10	1342491.83	Картометрический метод	5.0	-
14001	-	-	470667.73	1342488.97	Картометрический метод	5.0	-
14002	-	-	470668.43	1342478.34	Картометрический метод	5.0	-
14003	-	-	470640.96	1342473.20	Картометрический метод	5.0	-
14004	-	-	470640.41	1342482.50	Картометрический метод	5.0	-
14005	-	-	470619.06	1342478.39	Картометрический метод	5.0	-
14006	-	-	470615.37	1342477.41	Картометрический метод	5.0	-
14007	-	-	470599.35	1342474.07	Картометрический метод	5.0	-
14008	-	-	470592.50	1342471.44	Картометрический метод	5.0	-
14009	-	-	470576.57	1342464.31	Картометрический метод	5.0	-
14010	-	-	470576.27	1342461.56	Картометрический метод	5.0	-
14011	-	-	470578.07	1342435.47	Картометрический метод	5.0	-
14012	-	-	470581.07	1342410.99	Картометрический метод	5.0	-
14013	-	-	470582.23	1342410.44	Картометрический метод	5.0	-
14014	-	-	470592.25	1342407.38	Картометрический метод	5.0	-
14015	-	-	470601.63	1342405.01	Картометрический метод	5.0	-
14016	-	-	470601.21	1342399.41	Картометрический метод	5.0	-
14017	-	-	470597.23	1342400.87	Картометрический метод	5.0	-
14018	-	-	470637.95	1342375.59	Картометрический метод	5.0	-
14019	-	-	470639.61	1342376.13	Картометрический метод	5.0	-
14020	-	-	470639.05	1342377.84	Картометрический метод	5.0	-
14021	-	-	470647.30	1342380.53	Картометрический метод	5.0	-
14022	-	-	470658.35	1342392.26	Картометрический метод	5.0	-

2. Сведения о характерных точках границ объекта

Обозначение характерных точек границ	Существующие координаты, м		Измененные (уточненные) координаты, м		Метод определения координат характерной точки	Средняя квадратическая погрешность положения характерной точки (Mt), м	Описание обозначения точки на местности (при наличии)
	X	Y	X	Y			
1	2	3	4	5	6	7	8
14023	-	-	470657.69	1342394.17	Картометрический метод	5.0	-
14024	-	-	470659.21	1342394.64	Картометрический метод	5.0	-
14025	-	-	470658.43	1342397.98	Картометрический метод	5.0	-
14026	-	-	470654.08	1342410.24	Картометрический метод	5.0	-
14027	-	-	470657.12	1342411.03	Картометрический метод	5.0	-
14028	-	-	470657.74	1342410.15	Картометрический метод	5.0	-
14029	-	-	470660.89	1342411.00	Картометрический метод	5.0	-
14030	-	-	470668.01	1342400.78	Картометрический метод	5.0	-
14031	-	-	470669.14	1342400.68	Картометрический метод	5.0	-
14032	-	-	470671.39	1342394.51	Картометрический метод	5.0	-
14033	-	-	470673.18	1342386.70	Картометрический метод	5.0	-
14034	-	-	470682.81	1342390.43	Картометрический метод	5.0	-
14035	-	-	470692.98	1342370.84	Картометрический метод	5.0	-
14036	-	-	470679.30	1342362.63	Картометрический метод	5.0	-
14037	-	-	470668.74	1342380.37	Картометрический метод	5.0	-
14038	-	-	470614.94	1342345.06	Картометрический метод	5.0	-
14039	-	-	470613.16	1342343.89	Картометрический метод	5.0	-
14040	-	-	470610.94	1342355.44	Картометрический метод	5.0	-
14041	-	-	470612.56	1342368.51	Картометрический метод	5.0	-
14042	-	-	470597.42	1342367.21	Картометрический метод	5.0	-
14043	-	-	470472.45	1342317.44	Картометрический метод	5.0	-
14044	-	-	470470.93	1342313.07	Картометрический метод	5.0	-
14045	-	-	470470.66	1342312.98	Картометрический метод	5.0	-
14046	-	-	470415.12	1342294.83	Картометрический метод	5.0	-
14047	-	-	470410.04	1342286.60	Картометрический метод	5.0	-

2. Сведения о характерных точках границ объекта							
Обозначение характерных точек границ	**Существующие координаты, м**		**Измененные (уточненные) координаты, м**		**Метод определения координат характерной точки**	**Средняя квадратическая погрешность положения характерной точки (Mt), м**	**Описание обозначения точки на местности (при наличии)**
	X	**Y**	**X**	**Y**			
1	**2**	**3**	**4**	**5**	**6**	**7**	**8**
14048	-	-	470430.97	1342296.62	Картометрический метод	5.0	-
14049	-	-	470459.82	1342263.69	Картометрический метод	5.0	-
14050	-	-	470461.12	1342264.23	Картометрический метод	5.0	-
14051	-	-	470481.71	1342273.11	Картометрический метод	5.0	-
14052	-	-	470482.97	1342275.40	Картометрический метод	5.0	-
14053	-	-	470482.06	1342277.98	Картометрический метод	5.0	-
14054	-	-	470457.77	1342307.04	Картометрический метод	5.0	-
14055	-	-	470461.77	1342309.18	Картометрический метод	5.0	-
14056	-	-	470486.44	1342279.32	Картометрический метод	5.0	-
14057	-	-	470488.59	1342278.18	Картометрический метод	5.0	-
14058	-	-	470491.24	1342278.04	Картометрический метод	5.0	-
14059	-	-	470493.73	1342278.75	Картометрический метод	5.0	-
14060	-	-	470514.99	1342288.47	Картометрический метод	5.0	-
14061	-	-	470545.72	1342303.00	Картометрический метод	5.0	-
14062	-	-	470577.71	1342317.39	Картометрический метод	5.0	-
14063	-	-	470592.15	1342323.57	Картометрический метод	5.0	-
14064	-	-	470605.41	1342330.69	Картометрический метод	5.0	-
14065	-	-	470606.81	1342332.58	Картометрический метод	5.0	-
14066	-	-	470612.41	1342333.59	Картометрический метод	5.0	-
14067	-	-	470613.34	1342329.31	Картометрический метод	5.0	-
14068	-	-	470581.75	1342312.90	Картометрический метод	5.0	-
14069	-	-	470549.94	1342298.47	Картометрический метод	5.0	-
14070	-	-	470519.66	1342284.45	Картометрический метод	5.0	-
14071	-	-	470496.29	1342274.20	Картометрический метод	5.0	-
14072	-	-	470495.24	1342272.05	Картометрический метод	5.0	-

2. Сведения о характерных точках границ объекта

Обозначение характерных точек границ	Существующие координаты, м		Измененные (уточненные) координаты, м		Метод определения координат характерной точки	Средняя квадратическая погрешность положения характерной точки (Mt), м	Описание обозначения точки на местности (при наличии)
	X	Y	X	Y			
1	2	3	4	5	6	7	8
14073	-	-	470495.50	1342269.55	Картометрический метод	5.0	-
14074	-	-	470496.52	1342267.11	Картометрический метод	5.0	-
14075	-	-	470517.38	1342241.71	Картометрический метод	5.0	-
14076	-	-	470520.71	1342241.18	Картометрический метод	5.0	-
14077	-	-	470533.08	1342248.57	Картометрический метод	5.0	-
14078	-	-	470541.31	1342253.74	Картометрический метод	5.0	-
14079	-	-	470568.90	1342269.96	Картометрический метод	5.0	-
14080	-	-	470579.90	1342276.31	Картометрический метод	5.0	-
14081	-	-	470598.85	1342287.64	Картометрический метод	5.0	-
14082	-	-	470617.93	1342299.03	Картометрический метод	5.0	-
14083	-	-	470628.25	1342304.52	Картометрический метод	5.0	-
14084	-	-	470630.42	1342301.25	Картометрический метод	5.0	-
14085	-	-	470630.83	1342300.64	Картометрический метод	5.0	-
14086	-	-	470602.58	1342283.21	Картометрический метод	5.0	-
14087	-	-	470601.43	1342283.17	Картометрический метод	5.0	-
14088	-	-	470572.46	1342266.16	Картометрический метод	5.0	-
14089	-	-	470556.66	1342257.32	Картометрический метод	5.0	-
14090	-	-	470544.97	1342249.66	Картометрический метод	5.0	-
14091	-	-	470523.73	1342237.08	Картометрический метод	5.0	-
14092	-	-	470523.00	1342235.61	Картометрический метод	5.0	-
14093	-	-	470523.72	1342233.85	Картометрический метод	5.0	-
14094	-	-	470546.29	1342205.45	Картометрический метод	5.0	-
14095	-	-	470549.68	1342203.34	Картометрический метод	5.0	-
14096	-	-	470552.45	1342201.99	Картометрический метод	5.0	-
14097	-	-	470555.17	1342201.07	Картометрический метод	5.0	-

2. Сведения о характерных точках границ объекта							
Обозначение характерных точек границ	**Существующие координаты, м**		**Измененные (уточненные) координаты, м**		**Метод определения координат характерной точки**	**Средняя квадратическая погрешность положения характерной точки (Mt), м**	**Описание обозначения точки на местности (при наличии)**
	X	**Y**	**X**	**Y**			
1	**2**	**3**	**4**	**5**	**6**	**7**	**8**
14098	-	-	470554.09	1342197.53	Картометрический метод	5.0	-
14099	-	-	470540.78	1342192.12	Картометрический метод	5.0	-
14100	-	-	470536.75	1342191.03	Картометрический метод	5.0	-
14101	-	-	470516.97	1342183.60	Картометрический метод	5.0	-
14102	-	-	470512.52	1342183.08	Картометрический метод	5.0	-
14103	-	-	470501.83	1342178.84	Картометрический метод	5.0	-
14104	-	-	470500.81	1342175.82	Картометрический метод	5.0	-
14105	-	-	470509.51	1342147.14	Картометрический метод	5.0	-
14106	-	-	470477.39	1342135.43	Картометрический метод	5.0	-
14107	-	-	470449.44	1342124.97	Картометрический метод	5.0	-
14108	-	-	470421.06	1342114.61	Картометрический метод	5.0	-
14109	-	-	470418.57	1342120.36	Картометрический метод	5.0	-
14110	-	-	470434.92	1342126.35	Картометрический метод	5.0	-
14111	-	-	470450.85	1342132.22	Картометрический метод	5.0	-
14112	-	-	470485.37	1342144.13	Картометрический метод	5.0	-
14113	-	-	470500.74	1342149.13	Картометрический метод	5.0	-
14114	-	-	470502.25	1342152.15	Картометрический метод	5.0	-
14115	-	-	470492.39	1342182.91	Картометрический метод	5.0	-
14116	-	-	470516.01	1342190.51	Картометрический метод	5.0	-
14117	-	-	470519.51	1342191.84	Картометрический метод	5.0	-
14118	-	-	470528.90	1342194.93	Картометрический метод	5.0	-
14119	-	-	470530.16	1342194.24	Картометрический метод	5.0	-
14120	-	-	470538.19	1342197.25	Картометрический метод	5.0	-
14121	-	-	470541.48	1342200.48	Картометрический метод	5.0	-
14122	-	-	470541.63	1342202.85	Картометрический метод	5.0	-

2. Сведения о характерных точках границ объекта

Обозначение характерных точек границ	Существующие координаты, м		Измененные (уточненные) координаты, м		Метод определения координат характерной точки	Средняя квадратическая погрешность положения характерной точки (Mt), м	Описание обозначения точки на местности (при наличии)
	X	Y	X	Y			
1	2	3	4	5	6	7	8
14123	-	-	470540.40	1342205.03	Картометрический метод	5.0	-
14124	-	-	470526.93	1342222.19	Картометрический метод	5.0	-
14125	-	-	470519.20	1342231.29	Картометрический метод	5.0	-
14126	-	-	470518.06	1342233.44	Картометрический метод	5.0	-
14127	-	-	470515.06	1342232.76	Картометрический метод	5.0	-
14128	-	-	470493.54	1342224.57	Картометрический метод	5.0	-
14129	-	-	470485.01	1342221.69	Картометрический метод	5.0	-
14130	-	-	470439.56	1342204.44	Картометрический метод	5.0	-
14131	-	-	470428.07	1342200.21	Картометрический метод	5.0	-
14132	-	-	470417.28	1342196.41	Картометрический метод	5.0	-
14133	-	-	470409.82	1342193.59	Картометрический метод	5.0	-
14134	-	-	470394.23	1342188.12	Картометрический метод	5.0	-
14135	-	-	470380.86	1342183.12	Картометрический метод	5.0	-
14136	-	-	470376.75	1342185.92	Картометрический метод	5.0	-
14137	-	-	470353.56	1342211.50	Картометрический метод	5.0	-
14138	-	-	470334.82	1342193.87	Картометрический метод	5.0	-
14139	-	-	470310.49	1342171.01	Картометрический метод	5.0	-
14140	-	-	470326.38	1342043.95	Картометрический метод	5.0	-
14141	-	-	470348.24	1342002.79	Картометрический метод	5.0	-
14142	-	-	470352.26	1342002.61	Картометрический метод	5.0	-
14143	-	-	470388.59	1342012.19	Картометрический метод	5.0	-
14144	-	-	470425.68	1342059.95	Картометрический метод	5.0	-
14145	-	-	470442.93	1342063.94	Картометрический метод	5.0	-
14146	-	-	470443.41	1342068.14	Картометрический метод	5.0	-
14147	-	-	470454.09	1342066.51	Картометрический метод	5.0	-

2. Сведения о характерных точках границ объекта							
Обозначение характерных точек границ	**Существующие координаты, м**		**Измененные (уточненные) координаты, м**		**Метод определения координат характерной точки**	**Средняя квадратическая погрешность положения характерной точки (Mt), м**	**Описание обозначения точки на местности (при наличии)**
	X	**Y**	**X**	**Y**			
1	**2**	**3**	**4**	**5**	**6**	**7**	**8**
14148	-	-	470468.08	1342069.75	Картометрический метод	5.0	-
14149	-	-	470491.68	1342083.16	Картометрический метод	5.0	-
14150	-	-	470522.93	1342090.32	Картометрический метод	5.0	-
14151	-	-	470551.00	1342104.87	Картометрический метод	5.0	-
14152	-	-	470594.90	1342083.72	Картометрический метод	5.0	-
14153	-	-	470598.59	1342046.93	Картометрический метод	5.0	-
14154	-	-	470601.71	1342046.79	Картометрический метод	5.0	-
14155	-	-	470624.12	1342067.51	Картометрический метод	5.0	-
14156	-	-	470625.97	1342074.36	Картометрический метод	5.0	-
14157	-	-	470627.05	1342073.72	Картометрический метод	5.0	-
14158	-	-	470629.50	1342072.20	Картометрический метод	5.0	-
14159	-	-	470645.41	1342096.94	Картометрический метод	5.0	-
14160	-	-	470690.47	1342148.68	Картометрический метод	5.0	-
14161	-	-	470700.02	1342159.65	Картометрический метод	5.0	-
14162	-	-	470700.14	1342159.79	Картометрический метод	5.0	-
14163	-	-	470708.66	1342149.06	Картометрический метод	5.0	-
14164	-	-	470726.39	1342169.14	Картометрический метод	5.0	-
14165	-	-	470780.41	1342109.69	Картометрический метод	5.0	-
14166	-	-	470768.16	1342097.54	Картометрический метод	5.0	-
14167	-	-	470764.40	1342101.13	Картометрический метод	5.0	-
14168	-	-	470754.40	1342091.44	Картометрический метод	5.0	-
14169	-	-	470760.68	1342083.52	Картометрический метод	5.0	-
14170	-	-	470759.66	1342082.47	Картометрический метод	5.0	-
14171	-	-	470759.85	1342082.24	Картометрический метод	5.0	-
14172	-	-	470788.84	1342055.02	Картометрический метод	5.0	-

2. Сведения о характерных точках границ объекта							
Обозначение характерных точек границ	**Существующие координаты, м**		**Измененные (уточненные) координаты, м**		**Метод определения координат характерной точки**	**Средняя квадратическая погрешность положения характерной точки (Mt), м**	**Описание обозначения точки на местности (при наличии)**
	X	**Y**	**X**	**Y**			
1	**2**	**3**	**4**	**5**	**6**	**7**	**8**
14173	-	-	470791.30	1342052.02	Картометрический метод	5.0	-
14174	-	-	470792.35	1342050.74	Картометрический метод	5.0	-
14175	-	-	470781.65	1342041.30	Картометрический метод	5.0	-
14176	-	-	470767.04	1342058.51	Картометрический метод	5.0	-
14177	-	-	470754.13	1342047.61	Картометрический метод	5.0	-
14178	-	-	470754.41	1342047.35	Картометрический метод	5.0	-
14179	-	-	470734.25	1342030.42	Картометрический метод	5.0	-
14180	-	-	470729.04	1342026.03	Картометрический метод	5.0	-
14181	-	-	470731.48	1342023.07	Картометрический метод	5.0	-
14182	-	-	470732.25	1342022.20	Картометрический метод	5.0	-
14183	-	-	470736.87	1342025.06	Картометрический метод	5.0	-
14184	-	-	470739.43	1342027.07	Картометрический метод	5.0	-
14185	-	-	470741.93	1342025.21	Картометрический метод	5.0	-
14186	-	-	470752.35	1342015.16	Картометрический метод	5.0	-
14187	-	-	470756.96	1342012.59	Картометрический метод	5.0	-
14188	-	-	470760.26	1342008.80	Картометрический метод	5.0	-
14189	-	-	470746.05	1341986.44	Картометрический метод	5.0	-
14190	-	-	470742.67	1341983.02	Картометрический метод	5.0	-
14191	-	-	470748.68	1341980.36	Картометрический метод	5.0	-
14192	-	-	470767.05	1342000.14	Картометрический метод	5.0	-
14193	-	-	470767.10	1342000.09	Картометрический метод	5.0	-
14194	-	-	470767.27	1342000.27	Картометрический метод	5.0	-
14195	-	-	470789.23	1341978.52	Картометрический метод	5.0	-
14196	-	-	470792.77	1341982.77	Картометрический метод	5.0	-
14197	-	-	470764.82	1342011.34	Картометрический метод	5.0	-

2. Сведения о характерных точках границ объекта							
Обозначение характерных точек границ	**Существующие координаты, м**		**Измененные (уточненные) координаты, м**		**Метод определения координат характерной точки**	**Средняя квадратическая погрешность положения характерной точки (Mt), м**	**Описание обозначения точки на местности (при наличии)**
	X	**Y**	**X**	**Y**			
1	**2**	**3**	**4**	**5**	**6**	**7**	**8**
14198	-	-	470780.26	1342026.76	Картометрический метод	5.0	-
14199	-	-	470787.55	1342020.21	Картометрический метод	5.0	-
14200	-	-	470808.34	1342001.49	Картометрический метод	5.0	-
14201	-	-	470832.42	1342030.40	Картометрический метод	5.0	-
14202	-	-	470847.01	1342047.88	Картометрический метод	5.0	-
14203	-	-	470825.41	1342067.27	Картометрический метод	5.0	-
14204	-	-	470838.91	1342082.14	Картометрический метод	5.0	-
14205	-	-	470852.11	1342096.68	Картометрический метод	5.0	-
14206	-	-	470852.75	1342096.08	Картометрический метод	5.0	-
14207	-	-	470872.52	1342078.41	Картометрический метод	5.0	-
14208	-	-	470934.24	1342152.30	Картометрический метод	5.0	-
14209	-	-	470914.74	1342171.22	Картометрический метод	5.0	-
14210	-	-	470915.24	1342172.01	Картометрический метод	5.0	-
14211	-	-	470922.70	1342181.49	Картометрический метод	5.0	-
14212	-	-	470923.35	1342182.32	Картометрический метод	5.0	-
14213	-	-	470931.78	1342193.12	Картометрический метод	5.0	-
14214	-	-	470933.60	1342195.59	Картометрический метод	5.0	-
14215	-	-	470955.78	1342178.07	Картометрический метод	5.0	-
14216	-	-	470956.10	1342178.46	Картометрический метод	5.0	-
14217	-	-	470958.12	1342176.23	Картометрический метод	5.0	-
14218	-	-	470961.76	1342173.35	Картометрический метод	5.0	-
14219	-	-	470961.27	1342172.73	Картометрический метод	5.0	-
14220	-	-	470974.26	1342158.33	Картометрический метод	5.0	-
14221	-	-	470975.71	1342156.26	Картометрический метод	5.0	-
14222	-	-	470996.52	1342179.11	Картометрический метод	5.0	-

2. Сведения о характерных точках границ объекта							
Обозначение характерных точек границ	**Существующие координаты, м**		**Измененные (уточненные) координаты, м**		**Метод определения координат характерной точки**	**Средняя квадратическая погрешность положения характерной точки (Mt), м**	**Описание обозначения точки на местности (при наличии)**
	X	**Y**	**X**	**Y**			
1	**2**	**3**	**4**	**5**	**6**	**7**	**8**
14223	-	-	471007.23	1342165.69	Картометрический метод	5.0	-
14224	-	-	470999.17	1342158.97	Картометрический метод	5.0	-
14225	-	-	471013.15	1342138.60	Картометрический метод	5.0	-
14226	-	-	471004.65	1342132.86	Картометрический метод	5.0	-
14227	-	-	471015.99	1342116.55	Картометрический метод	5.0	-
14228	-	-	471016.98	1342117.25	Картометрический метод	5.0	-
14229	-	-	471028.92	1342100.47	Картометрический метод	5.0	-
14230	-	-	471023.68	1342096.94	Картометрический метод	5.0	-
14231	-	-	471033.18	1342081.59	Картометрический метод	5.0	-
14232	-	-	471084.28	1342115.92	Картометрический метод	5.0	-
14233	-	-	471094.84	1342101.46	Картометрический метод	5.0	-
14234	-	-	471105.69	1342086.28	Картометрический метод	5.0	-
14235	-	-	471082.01	1342070.84	Картометрический метод	5.0	-
14236	-	-	471104.26	1342042.40	Картометрический метод	5.0	-
14237	-	-	471104.38	1342042.24	Картометрический метод	5.0	-
14238	-	-	471145.42	1342059.05	Картометрический метод	5.0	-
14239	-	-	471149.58	1342052.00	Картометрический метод	5.0	-
14240	-	-	471164.87	1342061.88	Картометрический метод	5.0	-
14241	-	-	471167.41	1342058.20	Картометрический метод	5.0	-
14242	-	-	471178.86	1342043.72	Картометрический метод	5.0	-
14243	-	-	471188.18	1342027.43	Картометрический метод	5.0	-
14244	-	-	471199.09	1342013.48	Картометрический метод	5.0	-
14245	-	-	471178.69	1342002.64	Картометрический метод	5.0	-
14246	-	-	471180.10	1342000.24	Картометрический метод	5.0	-
14247	-	-	471169.27	1341993.70	Картометрический метод	5.0	-

2. Сведения о характерных точках границ объекта							
Обозначение характерных точек границ	**Существующие координаты, м**		**Измененные (уточненные) координаты, м**		**Метод определения координат характерной точки**	**Средняя квадратическая погрешность положения характерной точки (Mt), м**	**Описание обозначения точки на местности (при наличии)**
	X	**Y**	**X**	**Y**			
1	**2**	**3**	**4**	**5**	**6**	**7**	**8**
14248	-	-	471172.09	1341990.45	Картометрический метод	5.0	-
14249	-	-	471158.34	1341982.68	Картометрический метод	5.0	-
14250	-	-	471104.35	1341954.06	Картометрический метод	5.0	-
14251	-	-	471070.86	1341933.06	Картометрический метод	5.0	-
14252	-	-	471070.03	1341931.04	Картометрический метод	5.0	-
14253	-	-	471088.78	1341915.86	Картометрический метод	5.0	-
14254	-	-	471082.69	1341914.97	Картометрический метод	5.0	-
14255	-	-	471084.81	1341912.28	Картометрический метод	5.0	-
14256	-	-	471085.77	1341907.55	Картометрический метод	5.0	-
14257	-	-	471105.52	1341911.68	Картометрический метод	5.0	-
14258	-	-	471109.03	1341912.18	Картометрический метод	5.0	-
14259	-	-	471103.66	1341890.26	Картометрический метод	5.0	-
14260	-	-	471097.24	1341847.34	Картометрический метод	5.0	-
14261	-	-	471097.02	1341845.59	Картометрический метод	5.0	-
14262	-	-	471095.48	1341845.27	Картометрический метод	5.0	-
14263	-	-	471090.77	1341875.62	Картометрический метод	5.0	-
14264	-	-	471075.13	1341872.19	Картометрический метод	5.0	-
14265	-	-	471060.40	1341868.44	Картометрический метод	5.0	-
14266	-	-	471051.93	1341866.29	Картометрический метод	5.0	-
14267	-	-	471051.76	1341862.78	Картометрический метод	5.0	-
14268	-	-	471054.56	1341835.09	Картометрический метод	5.0	-
14269	-	-	471078.86	1341841.21	Картометрический метод	5.0	-
14270	-	-	471081.65	1341829.08	Картометрический метод	5.0	-
14271	-	-	471072.32	1341827.00	Картометрический метод	5.0	-
14272	-	-	471076.21	1341802.61	Картометрический метод	5.0	-

2. Сведения о характерных точках границ объекта

Обозначение характерных точек границ	Существующие координаты, м		Измененные (уточненные) координаты, м		Метод определения координат характерной точки	Средняя квадратическая погрешность положения характерной точки (Mt), м	Описание обозначения точки на местности (при наличии)
	X	Y	X	Y			
1	2	3	4	5	6	7	8
14273	-	-	471064.18	1341800.86	Картометрический метод	5.0	-
14274	-	-	471065.46	1341778.24	Картометрический метод	5.0	-
14275	-	-	471067.35	1341772.65	Картометрический метод	5.0	-
14276	-	-	471069.45	1341769.62	Картометрический метод	5.0	-
14277	-	-	471067.06	1341769.17	Картометрический метод	5.0	-
14278	-	-	471063.15	1341768.12	Картометрический метод	5.0	-
14279	-	-	471061.46	1341766.99	Картометрический метод	5.0	-
14280	-	-	471061.85	1341763.16	Картометрический метод	5.0	-
14281	-	-	471056.85	1341717.16	Картометрический метод	5.0	-
14282	-	-	471057.74	1341707.91	Картометрический метод	5.0	-
14283	-	-	471060.83	1341675.97	Картометрический метод	5.0	-
14284	-	-	471061.96	1341666.27	Картометрический метод	5.0	-
14285	-	-	471062.36	1341666.54	Картометрический метод	5.0	-
14286	-	-	471072.16	1341584.84	Картометрический метод	5.0	-
14287	-	-	471075.50	1341551.95	Картометрический метод	5.0	-
14288	-	-	471053.53	1341518.94	Картометрический метод	5.0	-
14289	-	-	471044.59	1341505.38	Картометрический метод	5.0	-
14290	-	-	471054.85	1341509.41	Картометрический метод	5.0	-
14291	-	-	471061.57	1341481.41	Картометрический метод	5.0	-
14292	-	-	471028.33	1341473.96	Картометрический метод	5.0	-
14293	-	-	471027.67	1341476.89	Картометрический метод	5.0	-
14294	-	-	471019.00	1341474.94	Картометрический метод	5.0	-
14295	-	-	471024.14	1341482.73	Картометрический метод	5.0	-
14296	-	-	471020.72	1341479.86	Картометрический метод	5.0	-
14297	-	-	471011.35	1341468.19	Картометрический метод	5.0	-

2. Сведения о характерных точках границ объекта

Обозначение характерных точек границ	Существующие координаты, м		Измененные (уточненные) координаты, м		Метод определения координат характерной точки	Средняя квадратическая погрешность положения характерной точки (Mt), м	Описание обозначения точки на местности (при наличии)
	X	Y	X	Y			
1	2	3	4	5	6	7	8
14298	-	-	471001.68	1341464.49	Картометрический метод	5.0	-
14299	-	-	471022.87	1341440.69	Картометрический метод	5.0	-
14300	-	-	471037.07	1341428.09	Картометрический метод	5.0	-
14301	-	-	471077.47	1341405.89	Картометрический метод	5.0	-
14302	-	-	471084.07	1341404.69	Картометрический метод	5.0	-
14303	-	-	471119.26	1341404.89	Картометрический метод	5.0	-
14304	-	-	471134.26	1341407.49	Картометрический метод	5.0	-
14305	-	-	471141.64	1341410.69	Картометрический метод	5.0	-
14306	-	-	471142.85	1341406.14	Картометрический метод	5.0	-
14307	-	-	471140.80	1341400.88	Картометрический метод	5.0	-
14308	-	-	471125.36	1341370.69	Картометрический метод	5.0	-
14309	-	-	471086.86	1341327.24	Картометрический метод	5.0	-
14310	-	-	471144.43	1341271.00	Картометрический метод	5.0	-
14311	-	-	471156.37	1341283.95	Картометрический метод	5.0	-
14312	-	-	471168.15	1341272.72	Картометрический метод	5.0	-
14313	-	-	471168.32	1341272.89	Картометрический метод	5.0	-
14314	-	-	471174.98	1341266.56	Картометрический метод	5.0	-
14315	-	-	471200.86	1341294.54	Картометрический метод	5.0	-
14316	-	-	471202.48	1341296.12	Картометрический метод	5.0	-
14317	-	-	471205.83	1341293.91	Картометрический метод	5.0	-
14318	-	-	471226.45	1341315.37	Картометрический метод	5.0	-
14319	-	-	471257.10	1341342.41	Картометрический метод	5.0	-
14320	-	-	471396.14	1341290.01	Картометрический метод	5.0	-
14321	-	-	471408.81	1341285.16	Картометрический метод	5.0	-
14322	-	-	471473.89	1341377.74	Картометрический метод	5.0	-

2. Сведения о характерных точках границ объекта							
Обозначение характерных точек границ	**Существующие координаты, м**		**Измененные (уточненные) координаты, м**		**Метод определения координат характерной точки**	**Средняя квадратическая погрешность положения характерной точки (Mt), м**	**Описание обозначения точки на местности (при наличии)**
	X	**Y**	**X**	**Y**			
1	**2**	**3**	**4**	**5**	**6**	**7**	**8**
14323	-	-	471452.92	1341392.44	Картометрический метод	5.0	-
14324	-	-	471434.11	1341369.31	Картометрический метод	5.0	-
14325	-	-	471417.50	1341381.09	Картометрический метод	5.0	-
14326	-	-	471386.52	1341403.05	Картометрический метод	5.0	-
14327	-	-	471387.86	1341405.14	Картометрический метод	5.0	-
14328	-	-	471381.93	1341409.51	Картометрический метод	5.0	-
14329	-	-	471362.07	1341392.88	Картометрический метод	5.0	-
14330	-	-	471338.69	1341361.77	Картометрический метод	5.0	-
14331	-	-	471324.88	1341375.61	Картометрический метод	5.0	-
14332	-	-	471314.70	1341368.22	Картометрический метод	5.0	-
14333	-	-	471303.64	1341382.55	Картометрический метод	5.0	-
14334	-	-	471289.90	1341401.49	Картометрический метод	5.0	-
14335	-	-	471319.33	1341419.02	Картометрический метод	5.0	-
14336	-	-	471313.19	1341428.74	Картометрический метод	5.0	-
14337	-	-	471327.46	1341437.10	Картометрический метод	5.0	-
14338	-	-	471334.44	1341441.19	Картометрический метод	5.0	-
14339	-	-	471341.53	1341445.35	Картометрический метод	5.0	-
14340	-	-	471349.31	1341449.91	Картометрический метод	5.0	-
14341	-	-	471338.91	1341477.74	Картометрический метод	5.0	-
14342	-	-	471363.76	1341481.32	Картометрический метод	5.0	-
14343	-	-	471387.39	1341485.26	Картометрический метод	5.0	-
14344	-	-	471420.72	1341491.04	Картометрический метод	5.0	-
14345	-	-	471419.59	1341496.97	Картометрический метод	5.0	-
14346	-	-	471418.96	1341500.27	Картометрический метод	5.0	-
14347	-	-	471481.75	1341508.31	Картометрический метод	5.0	-

2. Сведения о характерных точках границ объекта

Обозначение характерных точек границ	Существующие координаты, м		Измененные (уточненные) координаты, м		Метод определения координат характерной точки	Средняя квадратическая погрешность положения характерной точки (Mt), м	Описание обозначения точки на местности (при наличии)
	X	Y	X	Y			
1	2	3	4	5	6	7	8
14348	-	-	471488.09	1341537.26	Картометрический метод	5.0	-
14349	-	-	471488.57	1341539.46	Картометрический метод	5.0	-
14350	-	-	471489.16	1341539.04	Картометрический метод	5.0	-
14351	-	-	471494.57	1341535.09	Картометрический метод	5.0	-
14352	-	-	471491.95	1341543.65	Картометрический метод	5.0	-
14353	-	-	471490.32	1341552.37	Картометрический метод	5.0	-
14354	-	-	471490.04	1341565.13	Картометрический метод	5.0	-
14355	-	-	471490.23	1341586.36	Картометрический метод	5.0	-
14356	-	-	471492.23	1341596.76	Картометрический метод	5.0	-
14357	-	-	471492.83	1341606.36	Картометрический метод	5.0	-
14358	-	-	471490.88	1341619.95	Картометрический метод	5.0	-
14359	-	-	471484.87	1341615.08	Картометрический метод	5.0	-
14360	-	-	471481.74	1341576.27	Картометрический метод	5.0	-
14361	-	-	471473.49	1341574.69	Картометрический метод	5.0	-
14362	-	-	471470.71	1341588.02	Картометрический метод	5.0	-
14363	-	-	471450.00	1341584.10	Картометрический метод	5.0	-
14364	-	-	471444.49	1341613.68	Картометрический метод	5.0	-
14365	-	-	471455.92	1341615.91	Картометрический метод	5.0	-
14366	-	-	471448.89	1341624.53	Картометрический метод	5.0	-
14367	-	-	471462.02	1341635.24	Картометрический метод	5.0	-
14368	-	-	471457.87	1341656.56	Картометрический метод	5.0	-
14369	-	-	471456.81	1341664.57	Картометрический метод	5.0	-
14370	-	-	471482.36	1341667.63	Картометрический метод	5.0	-
14371	-	-	471487.01	1341641.75	Картометрический метод	5.0	-
14372	-	-	471488.23	1341647.92	Картометрический метод	5.0	-

2. Сведения о характерных точках границ объекта

Обозначение характерных точек границ	Существующие координаты, м		Измененные (уточненные) координаты, м		Метод определения координат характерной точки	Средняя квадратическая погрешность положения характерной точки (Mt), м	Описание обозначения точки на местности (при наличии)
	X	Y	X	Y			
1	2	3	4	5	6	7	8
14373	-	-	471486.35	1341659.70	Картометрический метод	5.0	-
14374	-	-	471483.23	1341698.36	Картометрический метод	5.0	-
14375	-	-	471469.74	1341763.39	Картометрический метод	5.0	-
14376	-	-	471446.83	1341906.48	Картометрический метод	5.0	-
14377	-	-	471473.84	1341913.80	Картометрический метод	5.0	-
14378	-	-	471436.60	1341979.00	Картометрический метод	5.0	-
14379	-	-	471419.74	1342009.18	Картометрический метод	5.0	-
14380	-	-	471411.84	1342028.25	Картометрический метод	5.0	-
14381	-	-	471422.62	1342040.90	Картометрический метод	5.0	-
14382	-	-	471411.75	1342033.76	Картометрический метод	5.0	-
14383	-	-	471411.01	1342035.36	Картометрический метод	5.0	-
14384	-	-	471432.45	1342057.04	Картометрический метод	5.0	-
14385	-	-	471421.72	1342072.33	Картометрический метод	5.0	-
14386	-	-	471447.56	1342093.78	Картометрический метод	5.0	-
14387	-	-	471458.80	1342082.92	Картометрический метод	5.0	-
14388	-	-	471464.40	1342090.18	Картометрический метод	5.0	-
14389	-	-	471454.59	1342100.53	Картометрический метод	5.0	-
14390	-	-	471475.76	1342120.99	Картометрический метод	5.0	-
14391	-	-	471497.61	1342142.54	Картометрический метод	5.0	-
14392	-	-	471504.20	1342135.66	Картометрический метод	5.0	-
14393	-	-	471505.45	1342137.11	Картометрический метод	5.0	-
14394	-	-	471504.57	1342141.97	Картометрический метод	5.0	-
14395	-	-	471507.99	1342145.91	Картометрический метод	5.0	-
14396	-	-	471519.73	1342159.46	Картометрический метод	5.0	-
14397	-	-	471522.43	1342156.81	Картометрический метод	5.0	-

2. Сведения о характерных точках границ объекта

Обозначение характерных точек границ	Существующие координаты, м		Измененные (уточненные) координаты, м		Метод определения координат характерной точки	Средняя квадратическая погрешность положения характерной точки (Mt), м	Описание обозначения точки на местности (при наличии)
	X	Y	X	Y			
1	2	3	4	5	6	7	8
14398	-	-	471522.45	1342156.84	Картометрический метод	5.0	-
14399	-	-	471540.11	1342173.89	Картометрический метод	5.0	-
14400	-	-	471551.99	1342189.00	Картометрический метод	5.0	-
14401	-	-	471548.34	1342192.44	Картометрический метод	5.0	-
14402	-	-	471554.81	1342199.85	Картометрический метод	5.0	-
14403	-	-	471560.21	1342206.04	Картометрический метод	5.0	-
14404	-	-	471565.74	1342202.09	Картометрический метод	5.0	-
14405	-	-	471655.84	1342291.63	Картометрический метод	5.0	-
14406	-	-	471567.39	1342372.08	Картометрический метод	5.0	-
14407	-	-	471569.19	1342397.05	Картометрический метод	5.0	-
14408	-	-	471564.93	1342400.69	Картометрический метод	5.0	-
14409	-	-	471569.81	1342405.56	Картометрический метод	5.0	-
14410	-	-	471570.51	1342418.24	Картометрический метод	5.0	-
14411	-	-	471485.66	1342463.41	Картометрический метод	5.0	-
14412	-	-	471463.24	1342444.15	Картометрический метод	5.0	-
14413	-	-	471463.22	1342444.13	Картометрический метод	5.0	-
14414	-	-	471440.92	1342424.97	Картометрический метод	5.0	-
14415	-	-	471389.18	1342486.37	Картометрический метод	5.0	-
14416	-	-	471348.82	1342500.98	Картометрический метод	5.0	-
14417	-	-	471338.05	1342518.46	Картометрический метод	5.0	-
14418	-	-	471324.90	1342539.80	Картометрический метод	5.0	-
14419	-	-	471324.68	1342539.67	Картометрический метод	5.0	-
14420	-	-	471295.52	1342575.41	Картометрический метод	5.0	-
14421	-	-	471276.27	1342595.55	Картометрический метод	5.0	-
14422	-	-	471220.19	1342614.52	Картометрический метод	5.0	-

2. Сведения о характерных точках границ объекта

Обозначение характерных точек границ	Существующие координаты, м		Измененные (уточненные) координаты, м		Метод определения координат характерной точки	Средняя квадратическая погрешность положения характерной точки (Mt), м	Описание обозначения точки на местности (при наличии)
	X	Y	X	Y			
1	2	3	4	5	6	7	8
14423	-	-	471154.50	1342610.52	Картометрический метод	5.0	-
14424	-	-	471148.83	1342604.38	Картометрический метод	5.0	-
14425	-	-	471140.54	1342594.45	Картометрический метод	5.0	-
14426	-	-	471139.93	1342542.33	Картометрический метод	5.0	-
14427	-	-	471139.71	1342541.88	Картометрический метод	5.0	-
14428	-	-	471139.56	1342532.18	Картометрический метод	5.0	-
14429	-	-	471131.04	1342530.81	Картометрический метод	5.0	-
14430	-	-	471127.46	1342528.85	Картометрический метод	5.0	-
14431	-	-	471119.28	1342528.36	Картометрический метод	5.0	-
14432	-	-	471084.89	1342523.41	Картометрический метод	5.0	-
14433	-	-	471079.89	1342518.13	Картометрический метод	5.0	-
14434	-	-	471080.35	1342511.86	Картометрический метод	5.0	-
14435	-	-	471075.86	1342508.10	Картометрический метод	5.0	-
14436	-	-	471046.69	1342480.60	Картометрический метод	5.0	-
14437	-	-	471022.47	1342591.71	Картометрический метод	5.0	-
14438	-	-	471020.72	1342598.36	Картометрический метод	5.0	-
14439	-	-	471015.04	1342622.72	Картометрический метод	5.0	-
14440	-	-	471021.35	1342624.12	Картометрический метод	5.0	-
14441	-	-	471022.45	1342619.76	Картометрический метод	5.0	-
14442	-	-	471023.26	1342623.11	Картометрический метод	5.0	-
14443	-	-	471026.40	1342627.17	Картометрический метод	5.0	-
14444	-	-	471034.56	1342637.92	Картометрический метод	5.0	-
14445	-	-	471014.59	1342652.54	Картометрический метод	5.0	-
14446	-	-	471001.28	1342660.84	Картометрический метод	5.0	-
14447	-	-	470981.74	1342673.69	Картометрический метод	5.0	-

2. Сведения о характерных точках границ объекта							
Обозначение характерных точек границ	**Существующие координаты, м**		**Измененные (уточненные) координаты, м**		**Метод определения координат характерной точки**	**Средняя квадратическая погрешность положения характерной точки (Mt), м**	**Описание обозначения точки на местности (при наличии)**
	X	**Y**	**X**	**Y**			
1	**2**	**3**	**4**	**5**	**6**	**7**	**8**
14448	-	-	470961.58	1342686.95	Картометрический метод	5.0	-
14449	-	-	470971.14	1342657.57	Картометрический метод	5.0	-
14450	-	-	470951.09	1342651.25	Картометрический метод	5.0	-
14451	-	-	470943.82	1342698.64	Картометрический метод	5.0	-
14452	-	-	470942.87	1342698.79	Картометрический метод	5.0	-
13947	-	-	470944.43	1342675.82	Картометрический метод	5.0	-
14453	-	-	470919.01	1342353.01	Картометрический метод	5.0	-
14454	-	-	470939.55	1342330.33	Картометрический метод	5.0	-
14455	-	-	470942.82	1342320.40	Картометрический метод	5.0	-
14456	-	-	470947.98	1342311.22	Картометрический метод	5.0	-
14457	-	-	470951.37	1342302.69	Картометрический метод	5.0	-
14458	-	-	470942.69	1342298.09	Картометрический метод	5.0	-
14459	-	-	470944.07	1342295.26	Картометрический метод	5.0	-
14460	-	-	470925.55	1342265.65	Картометрический метод	5.0	-
14461	-	-	470925.21	1342265.11	Картометрический метод	5.0	-
14462	-	-	470913.13	1342269.91	Картометрический метод	5.0	-
14463	-	-	470906.39	1342273.78	Картометрический метод	5.0	-
14464	-	-	470892.27	1342290.69	Картометрический метод	5.0	-
14465	-	-	470888.52	1342295.30	Картометрический метод	5.0	-
14466	-	-	470881.99	1342315.67	Картометрический метод	5.0	-
14467	-	-	470896.58	1342330.39	Картометрический метод	5.0	-
14453	-	-	470919.01	1342353.01	Картометрический метод	5.0	-
14468	-	-	471373.34	1342146.69	Картометрический метод	5.0	-
14469	-	-	471384.49	1342133.55	Картометрический метод	5.0	-
14470	-	-	471401.12	1342113.67	Картометрический метод	5.0	-

2. Сведения о характерных точках границ объекта							
Обозначение характерных точек границ	**Существующие координаты, м**		**Измененные (уточненные) координаты, м**		**Метод определения координат характерной точки**	**Средняя квадратическая погрешность положения характерной точки (Mt), м**	**Описание обозначения точки на местности (при наличии)**
	X	**Y**	**X**	**Y**			
1	**2**	**3**	**4**	**5**	**6**	**7**	**8**
14471	-	-	471400.28	1342112.97	Картометрический метод	5.0	-
14472	-	-	471400.47	1342112.73	Картометрический метод	5.0	-
14473	-	-	471399.02	1342111.91	Картометрический метод	5.0	-
14474	-	-	471394.96	1342108.51	Картометрический метод	5.0	-
14475	-	-	471387.92	1342105.16	Картометрический метод	5.0	-
14476	-	-	471370.27	1342095.90	Картометрический метод	5.0	-
14477	-	-	471361.17	1342088.37	Картометрический метод	5.0	-
14478	-	-	471344.05	1342077.77	Картометрический метод	5.0	-
14479	-	-	471337.33	1342086.14	Картометрический метод	5.0	-
14480	-	-	471338.93	1342088.12	Картометрический метод	5.0	-
14481	-	-	471340.98	1342090.63	Картометрический метод	5.0	-
14482	-	-	471335.28	1342101.38	Картометрический метод	5.0	-
14483	-	-	471330.02	1342111.31	Картометрический метод	5.0	-
14468	-	-	471373.34	1342146.69	Картометрический метод	5.0	-
14484	-	-	471231.10	1342467.29	Картометрический метод	5.0	-
14485	-	-	471249.87	1342426.38	Картометрический метод	5.0	-
14486	-	-	471224.04	1342419.70	Картометрический метод	5.0	-
14487	-	-	471203.01	1342414.26	Картометрический метод	5.0	-
14488	-	-	471192.91	1342460.60	Картометрический метод	5.0	-
14489	-	-	471202.51	1342462.28	Картометрический метод	5.0	-
14490	-	-	471204.82	1342462.68	Картометрический метод	5.0	-
14491	-	-	471211.52	1342463.85	Картометрический метод	5.0	-
14484	-	-	471231.10	1342467.29	Картометрический метод	5.0	-
14492	-	-	471009.94	1342440.99	Картометрический метод	5.0	-
14493	-	-	471011.46	1342436.56	Картометрический метод	5.0	-

2. Сведения о характерных точках границ объекта

Обозначение характерных точек границ	Существующие координаты, м		Измененные (уточненные) координаты, м		Метод определения координат характерной точки	Средняя квадратическая погрешность положения характерной точки (Mt), м	Описание обозначения точки на местности (при наличии)
	X	Y	X	Y			
1	2	3	4	5	6	7	8
14494	-	-	471015.81	1342419.10	Картометрический метод	5.0	-
14495	-	-	471018.32	1342409.96	Картометрический метод	5.0	-
14496	-	-	471021.22	1342401.83	Картометрический метод	5.0	-
14497	-	-	471021.40	1342401.88	Картометрический метод	5.0	-
14498	-	-	471021.19	1342402.79	Картометрический метод	5.0	-
14499	-	-	471059.89	1342412.91	Картометрический метод	5.0	-
14500	-	-	471060.09	1342412.24	Картометрический метод	5.0	-
14501	-	-	471062.52	1342403.81	Картометрический метод	5.0	-
14502	-	-	471064.88	1342395.62	Картометрический метод	5.0	-
14503	-	-	471065.07	1342394.94	Картометрический метод	5.0	-
14504	-	-	471025.69	1342384.60	Картометрический метод	5.0	-
14505	-	-	471025.30	1342384.50	Картометрический метод	5.0	-
14506	-	-	471029.85	1342366.98	Картометрический метод	5.0	-
14507	-	-	471021.86	1342364.78	Картометрический метод	5.0	-
14508	-	-	471021.20	1342364.60	Картометрический метод	5.0	-
14509	-	-	471011.77	1342400.04	Картометрический метод	5.0	-
14510	-	-	471002.42	1342432.65	Картометрический метод	5.0	-
14492	-	-	471009.94	1342440.99	Картометрический метод	5.0	-
14511	-	-	471337.94	1342497.03	Картометрический метод	5.0	-
14512	-	-	471355.45	1342492.16	Картометрический метод	5.0	-
14513	-	-	471348.61	1342478.45	Картометрический метод	5.0	-
14514	-	-	471353.34	1342475.55	Картометрический метод	5.0	-
14515	-	-	471348.86	1342468.10	Картометрический метод	5.0	-
14516	-	-	471350.22	1342467.26	Картометрический метод	5.0	-
14517	-	-	471348.63	1342464.45	Картометрический метод	5.0	-

2. Сведения о характерных точках границ объекта

Обозначение характерных точек границ	Существующие координаты, м		Измененные (уточненные) координаты, м		Метод определения координат характерной точки	Средняя квадратическая погрешность положения характерной точки (Mt), м	Описание обозначения точки на местности (при наличии)
	X	Y	X	Y			
1	2	3	4	5	6	7	8
14518	-	-	471342.75	1342452.72	Картометрический метод	5.0	-
14519	-	-	471318.21	1342467.36	Картометрический метод	5.0	-
14520	-	-	471322.43	1342493.35	Картометрический метод	5.0	-
14511	-	-	471337.94	1342497.03	Картометрический метод	5.0	-
14521	-	-	471080.38	1342504.91	Картометрический метод	5.0	-
14522	-	-	471089.82	1342475.74	Картометрический метод	5.0	-
14523	-	-	471109.89	1342482.34	Картометрический метод	5.0	-
14524	-	-	471117.30	1342462.81	Картометрический метод	5.0	-
14525	-	-	471096.79	1342456.22	Картометрический метод	5.0	-
14526	-	-	471114.16	1342388.57	Картометрический метод	5.0	-
14527	-	-	471110.53	1342388.03	Картометрический метод	5.0	-
14528	-	-	471105.41	1342405.70	Картометрический метод	5.0	-
14529	-	-	471100.24	1342423.20	Картометрический метод	5.0	-
14530	-	-	471095.18	1342440.35	Картометрический метод	5.0	-
14531	-	-	471090.35	1342456.61	Картометрический метод	5.0	-
14532	-	-	471085.20	1342474.07	Картометрический метод	5.0	-
14533	-	-	471077.09	1342501.50	Картометрический метод	5.0	-
14521	-	-	471080.38	1342504.91	Картометрический метод	5.0	-
14534	-	-	471337.24	1341360.84	Картометрический метод	5.0	-
14535	-	-	471345.15	1341351.58	Картометрический метод	5.0	-
14536	-	-	471352.99	1341359.37	Картометрический метод	5.0	-
14537	-	-	471360.05	1341352.16	Картометрический метод	5.0	-
14538	-	-	471359.49	1341351.50	Картометрический метод	5.0	-
14539	-	-	471349.97	1341339.78	Картометрический метод	5.0	-
14540	-	-	471339.37	1341326.96	Картометрический метод	5.0	-

2. Сведения о характерных точках границ объекта

Обозначение характерных точек границ	Существующие координаты, м		Измененные (уточненные) координаты, м		Метод определения координат характерной точки	Средняя квадратическая погрешность положения характерной точки (Mt), м	Описание обозначения точки на местности (при наличии)
	X	Y	X	Y			
1	2	3	4	5	6	7	8
14541	-	-	471326.36	1341337.76	Картометрический метод	5.0	-
14542	-	-	471329.60	1341340.97	Картометрический метод	5.0	-
14543	-	-	471331.86	1341343.72	Картометрический метод	5.0	-
14544	-	-	471326.02	1341351.03	Картометрический метод	5.0	-
14545	-	-	471327.10	1341351.97	Картометрический метод	5.0	-
14534	-	-	471337.24	1341360.84	Картометрический метод	5.0	-
14546	-	-	471297.46	1342487.91	Картометрический метод	5.0	-
14547	-	-	471299.45	1342485.13	Картометрический метод	5.0	-
14548	-	-	471312.02	1342475.02	Картометрический метод	5.0	-
14549	-	-	471291.51	1342451.38	Картометрический метод	5.0	-
14550	-	-	471276.91	1342465.15	Картометрический метод	5.0	-
14546	-	-	471297.46	1342487.91	Картометрический метод	5.0	-
14551	-	-	483016.94	1328876.10	Картометрический метод	5.0	-
14552	-	-	483021.51	1328873.76	Картометрический метод	5.0	-
14553	-	-	483036.35	1328963.80	Картометрический метод	5.0	-
14554	-	-	483046.09	1328995.35	Картометрический метод	5.0	-
14555	-	-	483021.73	1329014.27	Картометрический метод	5.0	-
14556	-	-	482997.89	1329033.64	Картометрический метод	5.0	-
14557	-	-	482983.70	1328995.16	Картометрический метод	5.0	-
14558	-	-	482978.61	1328961.96	Картометрический метод	5.0	-
14559	-	-	482976.94	1328939.81	Картометрический метод	5.0	-
14560	-	-	482975.77	1328915.34	Картометрический метод	5.0	-
14561	-	-	482969.20	1328917.49	Картометрический метод	5.0	-
14562	-	-	482972.70	1328970.04	Картометрический метод	5.0	-
14563	-	-	482978.74	1329010.93	Картометрический метод	5.0	-

2. Сведения о характерных точках границ объекта

Обозначение характерных точек границ	Существующие координаты, м		Измененные (уточненные) координаты, м		Метод определения координат характерной точки	Средняя квадратическая погрешность положения характерной точки (Mt), м	Описание обозначения точки на местности (при наличии)
	X	Y	X	Y			
1	2	3	4	5	6	7	8
14564	-	-	482977.98	1329011.37	Картометрический метод	5.0	-
14565	-	-	482989.02	1329039.87	Картометрический метод	5.0	-
14566	-	-	482954.73	1329060.18	Картометрический метод	5.0	-
14567	-	-	482944.05	1329031.04	Картометрический метод	5.0	-
14568	-	-	482934.74	1329036.44	Картометрический метод	5.0	-
14569	-	-	482945.50	1329065.67	Картометрический метод	5.0	-
14570	-	-	482927.77	1329075.60	Картометрический метод	5.0	-
14571	-	-	482909.56	1329085.80	Картометрический метод	5.0	-
14572	-	-	482892.83	1329095.18	Картометрический метод	5.0	-
14573	-	-	482875.46	1329104.91	Картометрический метод	5.0	-
14574	-	-	482852.03	1329118.03	Картометрический метод	5.0	-
14575	-	-	482829.24	1329135.16	Картометрический метод	5.0	-
14576	-	-	482810.30	1329108.57	Картометрический метод	5.0	-
14577	-	-	482803.78	1329112.35	Картометрический метод	5.0	-
14578	-	-	482796.26	1329105.42	Картометрический метод	5.0	-
14579	-	-	482811.10	1329125.61	Картометрический метод	5.0	-
14580	-	-	482826.22	1329146.82	Картометрический метод	5.0	-
14581	-	-	482805.00	1329171.28	Картометрический метод	5.0	-
14582	-	-	482787.21	1329149.43	Картометрический метод	5.0	-
14583	-	-	482769.16	1329127.26	Картометрический метод	5.0	-
14584	-	-	482795.53	1329105.80	Картометрический метод	5.0	-
14585	-	-	482795.53	1329105.77	Картометрический метод	5.0	-
14586	-	-	482796.12	1329105.29	Картометрический метод	5.0	-
14587	-	-	482796.14	1329094.35	Картометрический метод	5.0	-
14588	-	-	482799.90	1329085.37	Картометрический метод	5.0	-

2. Сведения о характерных точках границ объекта

Обозначение характерных точек границ	Существующие координаты, м		Измененные (уточненные) координаты, м		Метод определения координат характерной точки	Средняя квадратическая погрешность положения характерной точки (Mt), м	Описание обозначения точки на местности (при наличии)
	X	Y	X	Y			
1	2	3	4	5	6	7	8
14589	-	-	482800.49	1329077.93	Картометрический метод	5.0	-
14590	-	-	482797.65	1329070.64	Картометрический метод	5.0	-
14591	-	-	482792.25	1329059.75	Картометрический метод	5.0	-
14592	-	-	482792.64	1329052.05	Картометрический метод	5.0	-
14593	-	-	482800.26	1329045.03	Картометрический метод	5.0	-
14594	-	-	482811.51	1329038.80	Картометрический метод	5.0	-
14595	-	-	482827.93	1329031.90	Картометрический метод	5.0	-
14596	-	-	482844.90	1329024.66	Картометрический метод	5.0	-
14597	-	-	482857.67	1329018.12	Картометрический метод	5.0	-
14598	-	-	482869.86	1329010.91	Картометрический метод	5.0	-
14599	-	-	482877.35	1329003.83	Картометрический метод	5.0	-
14600	-	-	482878.87	1328993.96	Картометрический метод	5.0	-
14601	-	-	482878.04	1328987.32	Картометрический метод	5.0	-
14602	-	-	482878.37	1328978.34	Картометрический метод	5.0	-
14603	-	-	482883.32	1328974.49	Картометрический метод	5.0	-
14604	-	-	482889.19	1328972.13	Картометрический метод	5.0	-
14605	-	-	482902.66	1328964.45	Картометрический метод	5.0	-
14606	-	-	482912.08	1328960.46	Картометрический метод	5.0	-
14607	-	-	482917.68	1328955.01	Картометрический метод	5.0	-
14608	-	-	482917.03	1328945.17	Картометрический метод	5.0	-
14609	-	-	482917.09	1328935.11	Картометрический метод	5.0	-
14610	-	-	482917.62	1328929.57	Картометрический метод	5.0	-
14611	-	-	482921.64	1328924.97	Картометрический метод	5.0	-
14612	-	-	482929.78	1328921.34	Картометрический метод	5.0	-
14613	-	-	482936.88	1328920.38	Картометрический метод	5.0	-

2. Сведения о характерных точках границ объекта

Обозначение характерных точек границ	Существующие координаты, м		Измененные (уточненные) координаты, м		Метод определения координат характерной точки	Средняя квадратическая погрешность положения характерной точки (Mt), м	Описание обозначения точки на местности (при наличии)
	X	Y	X	Y			
1	2	3	4	5	6	7	8
14614	-	-	482943.18	1328920.43	Картометрический метод	5.0	-
14615	-	-	482964.56	1328910.52	Картометрический метод	5.0	-
14616	-	-	482964.94	1328909.23	Картометрический метод	5.0	-
14617	-	-	482964.37	1328901.14	Картометрический метод	5.0	-
14618	-	-	482965.26	1328895.06	Картометрический метод	5.0	-
14619	-	-	482968.07	1328889.74	Картометрический метод	5.0	-
14620	-	-	482972.23	1328887.08	Картометрический метод	5.0	-
14621	-	-	482972.24	1328887.07	Картометрический метод	5.0	-
14622	-	-	482971.25	1328879.33	Картометрический метод	5.0	-
14623	-	-	482971.24	1328879.33	Картометрический метод	5.0	-
14624	-	-	482971.15	1328878.63	Картометрический метод	5.0	-
14625	-	-	483015.76	1328870.91	Картометрический метод	5.0	-
14551	-	-	483016.94	1328876.10	Картометрический метод	5.0	-
14626	-	-	482685.82	1329172.61	Картометрический метод	5.0	-
14627	-	-	482715.34	1329192.44	Картометрический метод	5.0	-
14628	-	-	482732.69	1329204.04	Картометрический метод	5.0	-
14629	-	-	482750.65	1329216.08	Картометрический метод	5.0	-
14630	-	-	482782.91	1329239.14	Картометрический метод	5.0	-
14631	-	-	482846.50	1329268.84	Картометрический метод	5.0	-
14632	-	-	482871.65	1329270.21	Картометрический метод	5.0	-
14633	-	-	482870.35	1329283.07	Картометрический метод	5.0	-
14634	-	-	482833.19	1329275.23	Картометрический метод	5.0	-
14635	-	-	482780.91	1329261.92	Картометрический метод	5.0	-
14636	-	-	482756.25	1329254.40	Картометрический метод	5.0	-
14637	-	-	482727.87	1329243.09	Картометрический метод	5.0	-

2. Сведения о характерных точках границ объекта

Обозначение характерных точек границ	Существующие координаты, м		Измененные (уточненные) координаты, м		Метод определения координат характерной точки	Средняя квадратическая погрешность положения характерной точки (Mt), м	Описание обозначения точки на местности (при наличии)
	X	Y	X	Y			
1	2	3	4	5	6	7	8
14638	-	-	482695.37	1329226.55	Картометрический метод	5.0	-
14639	-	-	482688.58	1329222.08	Картометрический метод	5.0	-
14640	-	-	482692.25	1329213.48	Картометрический метод	5.0	-
14641	-	-	482673.63	1329201.78	Картометрический метод	5.0	-
14626	-	-	482685.82	1329172.61	Картометрический метод	5.0	-
14642	-	-	482704.05	1329129.06	Картометрический метод	5.0	-
14643	-	-	482727.50	1329146.65	Картометрический метод	5.0	-
14644	-	-	482728.14	1329147.13	Картометрический метод	5.0	-
14645	-	-	482730.18	1329145.77	Картометрический метод	5.0	-
14646	-	-	482790.19	1329190.50	Картометрический метод	5.0	-
14647	-	-	482800.24	1329174.50	Картометрический метод	5.0	-
14648	-	-	482802.79	1329175.90	Картометрический метод	5.0	-
14649	-	-	482793.23	1329195.94	Картометрический метод	5.0	-
14650	-	-	482778.69	1329223.04	Картометрический метод	5.0	-
14651	-	-	482748.38	1329202.37	Картометрический метод	5.0	-
14652	-	-	482731.93	1329190.68	Картометрический метод	5.0	-
14653	-	-	482714.78	1329178.50	Картометрический метод	5.0	-
14654	-	-	482690.26	1329161.99	Картометрический метод	5.0	-
14642	-	-	482704.05	1329129.06	Картометрический метод	5.0	-
14655	-	-	483023.48	1328872.75	Картометрический метод	5.0	-
14656	-	-	483026.95	1328870.98	Картометрический метод	5.0	-
14657	-	-	483026.37	1328869.08	Картометрический метод	5.0	-
14658	-	-	483061.43	1328863.01	Картометрический метод	5.0	-
14659	-	-	483065.49	1328880.83	Картометрический метод	5.0	-
14660	-	-	483030.95	1328889.50	Картометрический метод	5.0	-

2. Сведения о характерных точках границ объекта

Обозначение характерных точек границ	Существующие координаты, м		Измененные (уточненные) координаты, м		Метод определения координат характерной точки	Средняя квадратическая погрешность положения характерной точки (Mt), м	Описание обозначения точки на местности (при наличии)
	X	Y	X	Y			
1	2	3	4	5	6	7	8
14661	-	-	483027.20	1328871.80	Картометрический метод	5.0	-
14655	-	-	483023.48	1328872.75	Картометрический метод	5.0	-

3. Сведения о характерных точках части (частей) границы объекта

Обозначение характерных точек части границы	Существующие координаты, м		Измененные (уточненные) координаты, м		Метод определения координат характерной точки	Средняя квадратическая погрешность положения характерной точки (Mt), м	Описание обозначения точки на местности (при наличии)
	X	Y	X	Y			
1	2	3	4	5	6	7	8
-	-	-	-	-	-	-	

ТЕКСТОВОЕ ОПИСАНИЕ
местоположения границ населенных пунктов, территориальных зон

Прохождение границы		Описание прохождения границы
от точки	до точки	
1	2	3
-	-	-

ГРАФИЧЕСКОЕ ОПИСАНИЕ
местоположения границ населенных пунктов, территориальных зон, особо охраняемых природных территорий, зон с особыми условиями использования территории

Зона для ведения садоводства, огородничества в границах населенных пунктов

(наименование объекта, местоположение границ которого описано (далее - объект))

Раздел 1

Сведения об объекте

№ п/п	Характеристики объекта	Описание характеристик
1	2	3
1.	Местоположение объекта	Ленинградская область, м. р-н Выборгский, г.п Рощинское
2.	Площадь объекта +/- величина погрешности определения площади (Р +/- Дельта Р)	285744 +/- 9355 м²
3.	Иные характеристики объекта	-

Раздел 2

Сведения о местоположении границ объекта

1. Система координат МСК 47 зона 1

2. Сведения о характерных точках границ объекта

Обозначение характерных точек границ	Координаты, м		Метод определения координат характерной точки	Средняя квадратическая погрешность положения характерной точки (Mt), м	Описание обозначения точки на местности (при наличии)
	X	Y			
1	2	3	4	5	6
1	476549.44	1338791.09	Картометрический метод	5.0	-
2	476524.10	1338775.04	Картометрический метод	5.0	-
3	476534.80	1338758.14	Картометрический метод	5.0	-
4	476560.13	1338774.20	Картометрический метод	5.0	-
1	476549.44	1338791.09	Картометрический метод	5.0	-
5	478593.17	1338335.58	Картометрический метод	5.0	-
6	478601.13	1338391.80	Картометрический метод	5.0	-
7	478593.41	1338392.32	Картометрический метод	5.0	-
8	478585.89	1338336.57	Картометрический метод	5.0	-
5	478593.17	1338335.58	Картометрический метод	5.0	-
9	479303.27	1338075.65	Картометрический метод	5.0	-
10	479304.04	1338092.69	Картометрический метод	5.0	-
11	479328.59	1338442.02	Картометрический метод	5.0	-
12	479274.64	1338424.91	Картометрический метод	5.0	-
13	479268.47	1338439.12	Картометрический метод	5.0	-
14	479263.69	1338479.46	Картометрический метод	5.0	-
15	479260.77	1338513.18	Картометрический метод	5.0	-
16	479257.58	1338551.91	Картометрический метод	5.0	-
17	479257.93	1338572.14	Картометрический метод	5.0	-
18	479274.73	1338603.42	Картометрический метод	5.0	-
19	479289.63	1338617.37	Картометрический метод	5.0	-
20	479230.88	1338682.28	Картометрический метод	5.0	-

2. Сведения о характерных точках границ объекта					
Обозначение характерных точек границ	**Координаты, м**		**Метод определения координат характерной точки**	**Средняя квадратическая погрешность положения характерной точки (Mt), м**	**Описание обозначения точки на местности (при наличии)**
	X	**Y**			
1	**2**	**3**	**4**	**5**	**6**
21	479224.38	1338663.44	Картометрический метод	5.0	-
22	479218.41	1338648.05	Картометрический метод	5.0	-
23	479211.82	1338634.55	Картометрический метод	5.0	-
24	479207.24	1338629.44	Картометрический метод	5.0	-
25	479197.60	1338605.09	Картометрический метод	5.0	-
26	479129.32	1338641.10	Картометрический метод	5.0	-
27	479064.42	1338424.27	Картометрический метод	5.0	-
28	479003.40	1338360.27	Картометрический метод	5.0	-
29	478998.91	1338351.29	Картометрический метод	5.0	-
30	478995.14	1338342.50	Картометрический метод	5.0	-
31	478993.57	1338335.90	Картометрический метод	5.0	-
32	478993.88	1338332.76	Картометрический метод	5.0	-
33	478996.71	1338329.62	Картометрический метод	5.0	-
34	479004.87	1338323.97	Картометрический метод	5.0	-
35	479012.26	1338319.61	Картометрический метод	5.0	-
36	479035.93	1338309.52	Картометрический метод	5.0	-
37	479037.60	1338299.38	Картометрический метод	5.0	-
38	479022.39	1338282.64	Картометрический метод	5.0	-
39	479020.29	1338280.33	Картометрический метод	5.0	-
40	479009.46	1338277.74	Картометрический метод	5.0	-
41	479007.39	1338276.24	Картометрический метод	5.0	-
42	479004.87	1338273.73	Картометрический метод	5.0	-
43	478998.11	1338274.84	Картометрический метод	5.0	-
44	478998.97	1338270.30	Картометрический метод	5.0	-
45	479016.48	1338177.38	Картометрический метод	5.0	-

2. Сведения о характерных точках границ объекта					
Обозначение характерных точек границ	**Координаты, м**		**Метод определения координат характерной точки**	**Средняя квадратическая погрешность положения характерной точки (Mt), м**	**Описание обозначения точки на местности (при наличии)**
	X	**Y**			
1	**2**	**3**	**4**	**5**	**6**
46	479024.29	1338146.71	Картометрический метод	5.0	-
47	479075.43	1337990.76	Картометрический метод	5.0	-
48	479097.86	1338023.33	Картометрический метод	5.0	-
49	479194.74	1338046.98	Картометрический метод	5.0	-
50	479204.47	1338043.51	Картометрический метод	5.0	-
51	479224.54	1338041.75	Картометрический метод	5.0	-
52	479243.18	1338048.75	Картометрический метод	5.0	-
53	479263.84	1338061.29	Картометрический метод	5.0	-
9	479303.27	1338075.65	Картометрический метод	5.0	-
54	479183.89	1338809.28	Картометрический метод	5.0	-
55	479095.33	1338912.34	Картометрический метод	5.0	-
56	479161.16	1338967.79	Картометрический метод	5.0	-
57	479079.49	1339127.66	Картометрический метод	5.0	-
58	479064.72	1339199.13	Картометрический метод	5.0	-
59	479022.55	1339201.72	Картометрический метод	5.0	-
60	478996.84	1339068.44	Картометрический метод	5.0	-
61	479010.59	1339039.91	Картометрический метод	5.0	-
62	478941.53	1338781.73	Картометрический метод	5.0	-
63	478829.65	1338417.38	Картометрический метод	5.0	-
64	478852.29	1338411.05	Картометрический метод	5.0	-
65	478848.83	1338387.75	Картометрический метод	5.0	-
66	478846.03	1338361.53	Картометрический метод	5.0	-
67	478838.26	1338301.90	Картометрический метод	5.0	-
68	478897.56	1338292.59	Картометрический метод	5.0	-
69	478923.16	1338288.71	Картометрический метод	5.0	-

2. Сведения о характерных точках границ объекта					
Обозначение характерных точек границ	**Координаты, м**		**Метод определения координат характерной точки**	**Средняя квадратическая погрешность положения характерной точки (Mt), м**	**Описание обозначения точки на местности (при наличии)**
	X	**Y**			
1	**2**	**3**	**4**	**5**	**6**
70	478961.70	1338362.55	Картометрический метод	5.0	-
71	478984.14	1338388.18	Картометрический метод	5.0	-
72	479004.71	1338421.63	Картометрический метод	5.0	-
73	479021.05	1338442.03	Картометрический метод	5.0	-
74	479053.74	1338512.29	Картометрический метод	5.0	-
75	479053.56	1338541.50	Картометрический метод	5.0	-
76	479069.06	1338587.54	Картометрический метод	5.0	-
77	479087.67	1338660.60	Картометрический метод	5.0	-
78	479105.05	1338722.61	Картометрический метод	5.0	-
79	479116.51	1338743.46	Картометрический метод	5.0	-
80	479146.51	1338745.53	Картометрический метод	5.0	-
81	479179.92	1338805.68	Картометрический метод	5.0	-
54	479183.89	1338809.28	Картометрический метод	5.0	-
82	479028.28	1338726.06	Картометрический метод	5.0	-
83	479028.28	1338720.70	Картометрический метод	5.0	-
84	479027.36	1338715.33	Картометрический метод	5.0	-
85	479025.37	1338710.28	Картометрический метод	5.0	-
86	479019.39	1338700.62	Картометрический метод	5.0	-
87	479014.18	1338692.65	Картометрический метод	5.0	-
88	479002.54	1338678.56	Картометрический метод	5.0	-
89	478991.20	1338665.38	Картометрический метод	5.0	-
90	478983.38	1338658.18	Картометрический метод	5.0	-
91	478979.86	1338656.03	Картометрический метод	5.0	-
92	478978.89	1338654.67	Картометрический метод	5.0	-
93	478966.38	1338656.07	Картометрический метод	5.0	-

2. Сведения о характерных точках границ объекта

Обозначение характерных точек границ	Координаты, м		Метод определения координат характерной точки	Средняя квадратическая погрешность положения характерной точки (Mt), м	Описание обозначения точки на местности (при наличии)
	X	Y			
1	2	3	4	5	6
94	478960.82	1338664.44	Картометрический метод	5.0	-
95	478984.73	1338696.03	Картометрический метод	5.0	-
96	479004.05	1338736.38	Картометрический метод	5.0	-
97	479016.00	1338739.73	Картометрический метод	5.0	-
98	479021.53	1338733.18	Картометрический метод	5.0	-
99	479023.68	1338732.50	Картометрический метод	5.0	-
100	479026.29	1338730.66	Картометрический метод	5.0	-
82	479028.28	1338726.06	Картометрический метод	5.0	-

3. Сведения о характерных точках части (частей) границы объекта

Обозначение характерных точек части границы	Координаты, м		Метод определения координат характерной точки	Средняя квадратическая погрешность положения характерной точки (Mt), м	Описание обозначения точки на местности (при наличии)
	X	Y			
1	2	3	4	5	6
-	-	-	-	-	-

Раздел 3

Сведения о местоположении измененных (уточненных) границ объекта

1. Система координат -

2. Сведения о характерных точках границ объекта

Обозначение характерных точек границ	Существующие координаты, м		Измененные (уточненные) координаты, м		Метод определения координат характерной точки	Средняя квадратическая погрешность положения характерной точки (Mt), м	Описание обозначения точки на местности (при наличии)
	X	Y	X	Y			
1	2	3	4	5	6	7	8
-	-	-	-	-	-	-	

3. Сведения о характерных точках части (частей) границы объекта

Обозначение характерных точек части границы	Существующие координаты, м		Измененные (уточненные) координаты, м		Метод определения координат характерной точки	Средняя квадратическая погрешность положения характерной точки (Mt), м	Описание обозначения точки на местности (при наличии)
	X	Y	X	Y			
1	2	3	4	5	6	7	8
-	-	-	-	-	-	-	

ТЕКСТОВОЕ ОПИСАНИЕ
местоположения границ населенных пунктов, территориальных зон

Прохождение границы		Описание прохождения границы
от точки	до точки	
1	2	3
1	2	-
2	3	-
3	4	-
4	1	-
5	6	-
6	7	-
7	8	-
8	5	-
9	10	-
10	11	-
11	12	-
12	13	-
13	14	-
14	15	-
15	16	-
16	17	-
17	18	-
18	19	-
19	20	-
20	21	-
21	22	-
22	23	-
23	24	-
24	25	-
25	26	-
26	27	-
27	28	-
28	29	-
29	30	-
30	31	-
31	32	-
32	33	-
33	34	-
34	35	-
35	36	-
36	37	-
37	38	-

ТЕКСТОВОЕ ОПИСАНИЕ
местоположения границ населенных пунктов, территориальных зон

Прохождение границы		Описание прохождения границы
от точки	до точки	
1	2	3
38	39	-
39	40	-
40	41	-
41	42	-
42	43	-
43	44	-
44	45	-
45	46	-
46	47	-
47	48	-
48	49	-
49	50	-
50	51	-
51	52	-
52	53	-
53	9	-
54	55	-
55	56	-
56	57	-
57	58	-
58	59	-
59	60	-
60	61	-
61	62	-
62	63	-
63	64	-
64	65	-
65	66	-
66	67	-
67	68	-
68	69	-
69	70	-
70	71	-
71	72	-
72	73	-
73	74	-
74	75	-

ТЕКСТОВОЕ ОПИСАНИЕ
местоположения границ населенных пунктов, территориальных зон

Прохождение границы		Описание прохождения границы
от точки	до точки	
1	2	3
75	76	-
76	77	-
77	78	-
78	79	-
79	80	-
80	81	-
81	54	-
82	83	-
83	84	-
84	85	-
85	86	-
86	87	-
87	88	-
88	89	-
89	90	-
90	91	-
91	92	-
92	93	-
93	94	-
94	95	-
95	96	-
96	97	-
97	98	-
98	99	-
99	100	-
100	82	-

ГРАФИЧЕСКОЕ ОПИСАНИЕ
местоположения границ населенных пунктов, территориальных зон, особо охраняемых природных территорий, зон с особыми условиями использования территории

Зона озеленения общего пользования

(наименование объекта, местоположение границ которого описано (далее - объект))

Раздел 1

Сведения об объекте

№ п/п	Характеристики объекта	Описание характеристик
1	2	3
1.	Местоположение объекта	Ленинградская область, м. р-н Выборгский, г.п Рощинское
2.	Площадь объекта +/- величина погрешности определения площади (Р +/- Дельта Р)	286346 +/- 9364 м²
3.	Иные характеристики объекта	-

Раздел 2

Сведения о местоположении границ объекта

1. Система координат -

2. Сведения о характерных точках границ объекта

Обозначение характерных точек границ	Координаты, м		Метод определения координат характерной точки	Средняя квадратическая погрешность положения характерной точки (Mt), м	Описание обозначения точки на местности (при наличии)
	X	Y			
1	2	3	4	5	6
-	-	-	-	-	-

3. Сведения о характерных точках части (частей) границы объекта

Обозначение характерных точек части границы	Координаты, м		Метод определения координат характерной точки	Средняя квадратическая погрешность положения характерной точки (Mt), м	Описание обозначения точки на местности (при наличии)
	X	Y			
1	2	3	4	5	6
-	-	-	-	-	-

Раздел 3

Сведения о местоположении измененных (уточненных) границ объекта

1. Система координат МСК 47 зона 1

2. Сведения о характерных точках границ объекта

Обозначение характерных точек границ	Существующие координаты, м		Измененные (уточненные) координаты, м		Метод определения координат характерной точки	Средняя квадратическая погрешность положения характерной точки (Mt), м	Описание обозначения точки на местности (при наличии)
	X	Y	X	Y			
1	2	3	4	5	6	7	8
1	-	-	473064.95	1342409.35	Картометрический метод	5.0	-
2	-	-	473072.75	1342410.35	Картометрический метод	5.0	-
3	-	-	473079.34	1342415.55	Картометрический метод	5.0	-
4	-	-	473079.54	1342426.55	Картометрический метод	5.0	-
5	-	-	473074.74	1342447.55	Картометрический метод	5.0	-
6	-	-	473075.94	1342460.75	Картометрический метод	5.0	-
7	-	-	473093.14	1342496.75	Картометрический метод	5.0	-
8	-	-	473093.14	1342507.95	Картометрический метод	5.0	-
9	-	-	473091.80	1342509.33	Картометрический метод	5.0	-
10	-	-	473086.34	1342514.95	Картометрический метод	5.0	-
11	-	-	473071.75	1342524.15	Картометрический метод	5.0	-
12	-	-	473064.35	1342523.35	Картометрический метод	5.0	-
13	-	-	473049.94	1342491.15	Картометрический метод	5.0	-
14	-	-	473050.14	1342480.55	Картометрический метод	5.0	-
15	-	-	473048.54	1342473.35	Картометрический метод	5.0	-
16	-	-	473042.95	1342469.15	Картометрический метод	5.0	-
17	-	-	473039.55	1342457.75	Картометрический метод	5.0	-
18	-	-	473041.55	1342443.95	Картометрический метод	5.0	-
19	-	-	473053.94	1342415.55	Картометрический метод	5.0	-
1	-	-	473064.95	1342409.35	Картометрический метод	5.0	-
20	-	-	472082.19	1341981.73	Картометрический метод	5.0	-
21	-	-	472029.03	1341918.36	Картометрический метод	5.0	-

2. Сведения о характерных точках границ объекта							
Обозначение характерных точек границ	**Существующие координаты, м**		**Измененные (уточненные) координаты, м**		**Метод определения координат характерной точки**	**Средняя квадратическая погрешность положения характерной точки (Mt), м**	**Описание обозначения точки на местности (при наличии)**
	X	**Y**	**X**	**Y**			
1	**2**	**3**	**4**	**5**	**6**	**7**	**8**
22	-	-	472059.68	1341892.65	Картометрический метод	5.0	-
23	-	-	472072.66	1341884.98	Картометрический метод	5.0	-
24	-	-	472101.63	1341944.12	Картометрический метод	5.0	-
20	-	-	472082.19	1341981.73	Картометрический метод	5.0	-
25	-	-	472853.20	1341603.40	Картометрический метод	5.0	-
26	-	-	472917.39	1341614.33	Картометрический метод	5.0	-
27	-	-	472915.28	1341624.29	Картометрический метод	5.0	-
28	-	-	472913.91	1341631.72	Картометрический метод	5.0	-
29	-	-	472910.78	1341645.16	Картометрический метод	5.0	-
30	-	-	472894.26	1341718.88	Картометрический метод	5.0	-
31	-	-	472879.72	1341716.22	Картометрический метод	5.0	-
32	-	-	472832.56	1341708.32	Картометрический метод	5.0	-
33	-	-	472845.22	1341640.63	Картометрический метод	5.0	-
25	-	-	472853.20	1341603.40	Картометрический метод	5.0	-
34	-	-	489498.42	1334056.62	Картометрический метод	5.0	-
35	-	-	489501.43	1334013.29	Картометрический метод	5.0	-
36	-	-	489523.46	1334019.20	Картометрический метод	5.0	-
37	-	-	489523.28	1334019.88	Картометрический метод	5.0	-
38	-	-	489529.20	1334021.43	Картометрический метод	5.0	-
39	-	-	489527.41	1334028.23	Картометрический метод	5.0	-
40	-	-	489543.13	1334042.84	Картометрический метод	5.0	-
41	-	-	489531.68	1334051.70	Картометрический метод	5.0	-
42	-	-	489520.03	1334054.35	Картометрический метод	5.0	-
34	-	-	489498.42	1334056.62	Картометрический метод	5.0	-
43	-	-	489337.18	1334081.59	Картометрический метод	5.0	-

2. Сведения о характерных точках границ объекта							
Обозначение характерных точек границ	**Существующие координаты, м**		**Измененные (уточненные) координаты, м**		**Метод определения координат характерной точки**	**Средняя квадратическая погрешность положения характерной точки (Mt), м**	**Описание обозначения точки на местности (при наличии)**
	X	**Y**	**X**	**Y**			
1	**2**	**3**	**4**	**5**	**6**	**7**	**8**
44	-	-	489327.63	1334132.79	Картометрический метод	5.0	-
45	-	-	489312.81	1334147.18	Картометрический метод	5.0	-
46	-	-	489292.85	1334127.00	Картометрический метод	5.0	-
47	-	-	489289.85	1334102.00	Картометрический метод	5.0	-
48	-	-	489288.66	1334071.21	Картометрический метод	5.0	-
49	-	-	489299.87	1334071.21	Картометрический метод	5.0	-
50	-	-	489336.99	1334079.00	Картометрический метод	5.0	-
43	-	-	489337.18	1334081.59	Картометрический метод	5.0	-
51	-	-	488295.10	1338601.99	Картометрический метод	5.0	-
52	-	-	488307.62	1338589.68	Картометрический метод	5.0	-
53	-	-	488337.12	1338587.80	Картометрический метод	5.0	-
54	-	-	488357.82	1338599.47	Картометрический метод	5.0	-
55	-	-	488371.51	1338607.03	Картометрический метод	5.0	-
56	-	-	488380.59	1338610.19	Картометрический метод	5.0	-
57	-	-	488373.74	1338611.45	Картометрический метод	5.0	-
58	-	-	488295.24	1338602.04	Картометрический метод	5.0	-
51	-	-	488295.10	1338601.99	Картометрический метод	5.0	-
59	-	-	491300.44	1335036.85	Картометрический метод	5.0	-
60	-	-	491300.93	1335037.13	Картометрический метод	5.0	-
61	-	-	491295.26	1335045.77	Картометрический метод	5.0	-
62	-	-	491290.50	1335055.97	Картометрический метод	5.0	-
63	-	-	491287.84	1335065.38	Картометрический метод	5.0	-
64	-	-	491283.20	1335073.45	Картометрический метод	5.0	-
65	-	-	491279.49	1335076.73	Картометрический метод	5.0	-
66	-	-	491271.00	1335082.84	Картометрический метод	5.0	-

2. Сведения о характерных точках границ объекта

Обозначение характерных точек границ	Существующие координаты, м		Измененные (уточненные) координаты, м		Метод определения координат характерной точки	Средняя квадратическая погрешность положения характерной точки (Mt), м	Описание обозначения точки на местности (при наличии)
	X	Y	X	Y			
1	2	3	4	5	6	7	8
67	-	-	491262.72	1335087.99	Картометрический метод	5.0	-
68	-	-	491255.39	1335091.79	Картометрический метод	5.0	-
69	-	-	491246.29	1335095.93	Картометрический метод	5.0	-
70	-	-	491237.19	1335100.07	Картометрический метод	5.0	-
71	-	-	491227.77	1335104.47	Картометрический метод	5.0	-
72	-	-	491227.06	1335103.83	Картометрический метод	5.0	-
73	-	-	491212.01	1335090.37	Картометрический метод	5.0	-
74	-	-	491219.16	1335086.03	Картометрический метод	5.0	-
75	-	-	491238.01	1335077.35	Картометрический метод	5.0	-
76	-	-	491250.35	1335071.69	Картометрический метод	5.0	-
77	-	-	491267.83	1335059.97	Картометрический метод	5.0	-
78	-	-	491271.52	1335049.30	Картометрический метод	5.0	-
79	-	-	491274.20	1335041.69	Картометрический метод	5.0	-
80	-	-	491284.13	1335027.41	Картометрический метод	5.0	-
59	-	-	491300.44	1335036.85	Картометрический метод	5.0	-
81	-	-	487874.14	1338386.89	Картометрический метод	5.0	-
82	-	-	487908.56	1338433.55	Картометрический метод	5.0	-
83	-	-	487868.71	1338463.52	Картометрический метод	5.0	-
84	-	-	487867.29	1338461.81	Картометрический метод	5.0	-
85	-	-	487847.69	1338446.21	Картометрический метод	5.0	-
86	-	-	487838.75	1338442.55	Картометрический метод	5.0	-
81	-	-	487874.14	1338386.89	Картометрический метод	5.0	-
87	-	-	473210.03	1343129.31	Картометрический метод	5.0	-
88	-	-	473249.01	1343158.14	Картометрический метод	5.0	-
89	-	-	473243.55	1343175.08	Картометрический метод	5.0	-

2. Сведения о характерных точках границ объекта

Обозначение характерных точек границ	Существующие координаты, м		Измененные (уточненные) координаты, м		Метод определения координат характерной точки	Средняя квадратическая погрешность положения характерной точки (Mt), м	Описание обозначения точки на местности (при наличии)
	X	Y	X	Y			
1	2	3	4	5	6	7	8
90	-	-	473226.01	1343163.18	Картометрический метод	5.0	-
91	-	-	473208.55	1343160.39	Картометрический метод	5.0	-
87	-	-	473210.03	1343129.31	Картометрический метод	5.0	-
92	-	-	491421.82	1334949.65	Картометрический метод	5.0	-
93	-	-	491384.43	1334972.85	Картометрический метод	5.0	-
94	-	-	491377.76	1334979.63	Картометрический метод	5.0	-
95	-	-	491339.28	1334991.50	Картометрический метод	5.0	-
96	-	-	491322.57	1334994.38	Картометрический метод	5.0	-
97	-	-	491321.33	1334993.24	Картометрический метод	5.0	-
98	-	-	491326.33	1334990.57	Картометрический метод	5.0	-
99	-	-	491344.19	1334981.19	Картометрический метод	5.0	-
100	-	-	491381.64	1334965.55	Картометрический метод	5.0	-
101	-	-	491385.80	1334964.15	Картометрический метод	5.0	-
102	-	-	491386.77	1334963.38	Картометрический метод	5.0	-
103	-	-	491410.91	1334954.12	Картометрический метод	5.0	-
92	-	-	491421.82	1334949.65	Картометрический метод	5.0	-
104	-	-	484074.92	1332790.98	Картометрический метод	5.0	-
105	-	-	484096.13	1332819.68	Картометрический метод	5.0	-
106	-	-	484110.87	1332827.98	Картометрический метод	5.0	-
107	-	-	484121.26	1332834.21	Картометрический метод	5.0	-
108	-	-	484131.05	1332839.60	Картометрический метод	5.0	-
109	-	-	484186.53	1332993.12	Картометрический метод	5.0	-
110	-	-	484130.31	1333014.41	Картометрический метод	5.0	-
111	-	-	484069.08	1332852.70	Картометрический метод	5.0	-
112	-	-	484046.51	1332819.73	Картометрический метод	5.0	-

2. Сведения о характерных точках границ объекта							
Обозначение характерных точек границ	**Существующие координаты, м**		**Измененные (уточненные) координаты, м**		**Метод определения координат характерной точки**	**Средняя квадратическая погрешность положения характерной точки (Mt), м**	**Описание обозначения точки на местности (при наличии)**
	X	**Y**	**X**	**Y**			
1	**2**	**3**	**4**	**5**	**6**	**7**	**8**
113	-	-	484043.08	1332814.70	Картометрический метод	5.0	-
104	-	-	484074.92	1332790.98	Картометрический метод	5.0	-
114	-	-	483881.80	1332711.64	Картометрический метод	5.0	-
115	-	-	483917.10	1332747.84	Картометрический метод	5.0	-
116	-	-	483918.00	1332751.52	Картометрический метод	5.0	-
117	-	-	483920.36	1332749.51	Картометрический метод	5.0	-
118	-	-	483934.39	1332771.17	Картометрический метод	5.0	-
119	-	-	483924.60	1332778.45	Картометрический метод	5.0	-
120	-	-	483925.70	1332783.42	Картометрический метод	5.0	-
121	-	-	483911.19	1332830.74	Картометрический метод	5.0	-
122	-	-	483790.70	1332800.92	Картометрический метод	5.0	-
123	-	-	483803.49	1332768.30	Картометрический метод	5.0	-
124	-	-	483872.85	1332709.19	Картометрический метод	5.0	-
114	-	-	483881.80	1332711.64	Картометрический метод	5.0	-
125	-	-	473390.13	1343042.18	Картометрический метод	5.0	-
126	-	-	473376.62	1343058.75	Картометрический метод	5.0	-
127	-	-	473343.79	1343035.00	Картометрический метод	5.0	-
128	-	-	473342.59	1343030.94	Картометрический метод	5.0	-
129	-	-	473348.99	1343023.96	Картометрический метод	5.0	-
130	-	-	473362.53	1343036.22	Картометрический метод	5.0	-
131	-	-	473370.44	1343043.38	Картометрический метод	5.0	-
132	-	-	473380.97	1343031.76	Картометрический метод	5.0	-
133	-	-	473381.07	1343031.66	Картометрический метод	5.0	-
125	-	-	473390.13	1343042.18	Картометрический метод	5.0	-
134	-	-	473302.21	1343020.13	Картометрический метод	5.0	-

2. Сведения о характерных точках границ объекта

Обозначение характерных точек границ	Существующие координаты, м		Измененные (уточненные) координаты, м		Метод определения координат характерной точки	Средняя квадратическая погрешность положения характерной точки (Mt), м	Описание обозначения точки на местности (при наличии)
	X	Y	X	Y			
1	2	3	4	5	6	7	8
135	-	-	473329.42	1343052.04	Картометрический метод	5.0	-
136	-	-	473310.48	1343039.37	Картометрический метод	5.0	-
137	-	-	473302.03	1343034.12	Картометрический метод	5.0	-
138	-	-	473298.85	1343032.80	Картометрический метод	5.0	-
139	-	-	473296.34	1343030.58	Картометрический метод	5.0	-
134	-	-	473302.21	1343020.13	Картометрический метод	5.0	-
140	-	-	473486.76	1343119.97	Картометрический метод	5.0	-
141	-	-	473481.86	1343126.75	Картометрический метод	5.0	-
142	-	-	473479.31	1343138.34	Картометрический метод	5.0	-
143	-	-	473481.58	1343141.56	Картометрический метод	5.0	-
144	-	-	473490.60	1343146.87	Картометрический метод	5.0	-
145	-	-	473501.70	1343149.12	Картометрический метод	5.0	-
146	-	-	473507.22	1343154.23	Картометрический метод	5.0	-
147	-	-	473502.77	1343163.64	Картометрический метод	5.0	-
148	-	-	473490.53	1343153.95	Картометрический метод	5.0	-
149	-	-	473482.53	1343151.55	Картометрический метод	5.0	-
150	-	-	473473.52	1343143.55	Картометрический метод	5.0	-
151	-	-	473473.79	1343137.05	Картометрический метод	5.0	-
152	-	-	473478.40	1343129.59	Картометрический метод	5.0	-
153	-	-	473485.14	1343119.50	Картометрический метод	5.0	-
154	-	-	473485.48	1343119.38	Картометрический метод	5.0	-
140	-	-	473486.76	1343119.97	Картометрический метод	5.0	-
155	-	-	472858.07	1342021.25	Картометрический метод	5.0	-
156	-	-	472866.62	1342023.75	Картометрический метод	5.0	-
157	-	-	472895.64	1342031.50	Картометрический метод	5.0	-

2. Сведения о характерных точках границ объекта

Обозначение характерных точек границ	Существующие координаты, м		Измененные (уточненные) координаты, м		Метод определения координат характерной точки	Средняя квадратическая погрешность положения характерной точки (Mt), м	Описание обозначения точки на местности (при наличии)
	X	Y	X	Y			
1	2	3	4	5	6	7	8
158	-	-	472891.32	1342047.60	Картометрический метод	5.0	-
159	-	-	472862.35	1342039.84	Картометрический метод	5.0	-
160	-	-	472853.20	1342037.76	Картометрический метод	5.0	-
155	-	-	472858.07	1342021.25	Картометрический метод	5.0	-
161	-	-	473110.80	1341738.75	Картометрический метод	5.0	-
162	-	-	473119.44	1341739.53	Картометрический метод	5.0	-
163	-	-	473138.57	1341741.27	Картометрический метод	5.0	-
164	-	-	473226.34	1341835.36	Картометрический метод	5.0	-
165	-	-	473211.17	1341851.94	Картометрический метод	5.0	-
166	-	-	473215.46	1341866.65	Картометрический метод	5.0	-
167	-	-	473240.86	1341891.07	Картометрический метод	5.0	-
168	-	-	473222.55	1341899.88	Картометрический метод	5.0	-
169	-	-	473215.31	1341893.19	Картометрический метод	5.0	-
170	-	-	473205.14	1341885.68	Картометрический метод	5.0	-
171	-	-	473197.00	1341875.22	Картометрический метод	5.0	-
172	-	-	473193.74	1341861.48	Картометрический метод	5.0	-
173	-	-	473187.54	1341850.48	Картометрический метод	5.0	-
174	-	-	473182.94	1341838.08	Картометрический метод	5.0	-
175	-	-	473176.94	1341831.88	Картометрический метод	5.0	-
176	-	-	473172.34	1341822.88	Картометрический метод	5.0	-
177	-	-	473166.14	1341813.88	Картометрический метод	5.0	-
178	-	-	473152.34	1341805.28	Картометрический метод	5.0	-
179	-	-	473145.64	1341799.35	Картометрический метод	5.0	-
180	-	-	473138.34	1341794.49	Картометрический метод	5.0	-
181	-	-	473130.74	1341785.09	Картометрический метод	5.0	-

2. Сведения о характерных точках границ объекта

Обозначение характерных точек границ	Существующие координаты, м		Измененные (уточненные) координаты, м		Метод определения координат характерной точки	Средняя квадратическая погрешность положения характерной точки (Mt), м	Описание обозначения точки на местности (при наличии)
	X	Y	X	Y			
1	2	3	4	5	6	7	8
182	-	-	473126.54	1341775.29	Картометрический метод	5.0	-
183	-	-	473119.34	1341769.09	Картометрический метод	5.0	-
184	-	-	473115.14	1341760.09	Картометрический метод	5.0	-
185	-	-	473113.74	1341750.89	Картометрический метод	5.0	-
186	-	-	473106.75	1341741.89	Картометрический метод	5.0	-
187	-	-	473105.00	1341738.22	Картометрический метод	5.0	-
161	-	-	473110.80	1341738.75	Картометрический метод	5.0	-
188	-	-	473102.84	1341580.07	Картометрический метод	5.0	-
189	-	-	473100.79	1341585.70	Картометрический метод	5.0	-
190	-	-	473098.40	1341584.85	Картометрический метод	5.0	-
191	-	-	473106.39	1341559.22	Картометрический метод	5.0	-
192	-	-	473117.78	1341532.61	Картометрический метод	5.0	-
193	-	-	473133.41	1341537.87	Картометрический метод	5.0	-
194	-	-	473132.74	1341542.76	Картометрический метод	5.0	-
195	-	-	473127.54	1341557.96	Картометрический метод	5.0	-
196	-	-	473122.14	1341568.36	Картометрический метод	5.0	-
197	-	-	473114.95	1341574.96	Картометрический метод	5.0	-
198	-	-	473112.06	1341583.53	Картометрический метод	5.0	-
188	-	-	473102.84	1341580.07	Картометрический метод	5.0	-
199	-	-	473305.88	1342908.29	Картометрический метод	5.0	-
200	-	-	473304.70	1342908.01	Картометрический метод	5.0	-
201	-	-	473281.76	1342886.20	Картометрический метод	5.0	-
202	-	-	473278.00	1342886.63	Картометрический метод	5.0	-
203	-	-	473276.06	1342888.04	Картометрический метод	5.0	-
204	-	-	473273.40	1342885.73	Картометрический метод	5.0	-

2. Сведения о характерных точках границ объекта

Обозначение характерных точек границ	Существующие координаты, м		Измененные (уточненные) координаты, м		Метод определения координат характерной точки	Средняя квадратическая погрешность положения характерной точки (Mt), м	Описание обозначения точки на местности (при наличии)
	X	Y	X	Y			
1	2	3	4	5	6	7	8
205	-	-	473278.53	1342881.10	Картометрический метод	5.0	-
206	-	-	473303.33	1342904.51	Картометрический метод	5.0	-
199	-	-	473305.88	1342908.29	Картометрический метод	5.0	-
207	-	-	472921.02	1341750.46	Картометрический метод	5.0	-
208	-	-	472927.57	1341751.67	Картометрический метод	5.0	-
209	-	-	472927.39	1341752.96	Картометрический метод	5.0	-
210	-	-	472932.34	1341753.74	Картометрический метод	5.0	-
211	-	-	472923.33	1341795.19	Картометрический метод	5.0	-
212	-	-	472903.25	1341791.82	Картометрический метод	5.0	-
213	-	-	472909.33	1341752.80	Картометрический метод	5.0	-
214	-	-	472912.98	1341753.42	Картометрический метод	5.0	-
215	-	-	472913.53	1341750.59	Картометрический метод	5.0	-
216	-	-	472920.75	1341751.77	Картометрический метод	5.0	-
207	-	-	472921.02	1341750.46	Картометрический метод	5.0	-
217	-	-	472891.35	1341868.25	Картометрический метод	5.0	-
218	-	-	472894.35	1341848.98	Картометрический метод	5.0	-
219	-	-	472914.77	1341848.94	Картометрический метод	5.0	-
220	-	-	472914.03	1341867.49	Картометрический метод	5.0	-
217	-	-	472891.35	1341868.25	Картометрический метод	5.0	-
221	-	-	488094.94	1338519.20	Картометрический метод	5.0	-
222	-	-	488073.68	1338538.88	Картометрический метод	5.0	-
223	-	-	488107.17	1338579.69	Картометрический метод	5.0	-
224	-	-	488123.37	1338593.79	Картометрический метод	5.0	-
225	-	-	488099.11	1338588.09	Картометрический метод	5.0	-
226	-	-	488069.17	1338539.38	Картометрический метод	5.0	-

2. Сведения о характерных точках границ объекта

Обозначение характерных точек границ	Существующие координаты, м		Измененные (уточненные) координаты, м		Метод определения координат характерной точки	Средняя квадратическая погрешность положения характерной точки (Mt), м	Описание обозначения точки на местности (при наличии)
	X	Y	X	Y			
1	2	3	4	5	6	7	8
227	-	-	488004.94	1338473.15	Картометрический метод	5.0	-
228	-	-	487997.80	1338465.79	Картометрический метод	5.0	-
229	-	-	488020.94	1338450.36	Картометрический метод	5.0	-
230	-	-	488074.70	1338500.81	Картометрический метод	5.0	-
221	-	-	488094.94	1338519.20	Картометрический метод	5.0	-
231	-	-	494606.71	1333332.27	Картометрический метод	5.0	-
232	-	-	494638.44	1333384.04	Картометрический метод	5.0	-
233	-	-	494569.63	1333429.82	Картометрический метод	5.0	-
234	-	-	494600.35	1333454.85	Картометрический метод	5.0	-
235	-	-	494602.83	1333456.87	Картометрический метод	5.0	-
236	-	-	494588.24	1333500.70	Картометрический метод	5.0	-
237	-	-	494591.55	1333535.10	Картометрический метод	5.0	-
238	-	-	494584.94	1333556.93	Картометрический метод	5.0	-
239	-	-	494589.57	1333590.00	Картометрический метод	5.0	-
240	-	-	494614.70	1333621.09	Картометрический метод	5.0	-
241	-	-	494604.14	1333632.26	Картометрический метод	5.0	-
242	-	-	494594.73	1333642.58	Картометрический метод	5.0	-
243	-	-	494563.26	1333608.37	Картометрический метод	5.0	-
244	-	-	494559.14	1333570.49	Картометрический метод	5.0	-
245	-	-	494554.60	1333570.12	Картометрический метод	5.0	-
246	-	-	494539.81	1333525.06	Картометрический метод	5.0	-
247	-	-	494552.18	1333475.78	Картометрический метод	5.0	-
248	-	-	494548.57	1333475.18	Картометрический метод	5.0	-
249	-	-	494470.97	1333435.49	Картометрический метод	5.0	-
250	-	-	494462.35	1333427.95	Картометрический метод	5.0	-

2. Сведения о характерных точках границ объекта							
Обозначение характерных точек границ	**Существующие координаты, м**		**Измененные (уточненные) координаты, м**		**Метод определения координат характерной точки**	**Средняя квадратическая погрешность положения характерной точки (Mt), м**	**Описание обозначения точки на местности (при наличии)**
	X	**Y**	**X**	**Y**			
1	**2**	**3**	**4**	**5**	**6**	**7**	**8**
251	-	-	494462.57	1333424.49	Картометрический метод	5.0	-
252	-	-	494463.64	1333419.48	Картометрический метод	5.0	-
253	-	-	494467.46	1333409.32	Картометрический метод	5.0	-
254	-	-	494472.23	1333402.42	Картометрический метод	5.0	-
255	-	-	494534.33	1333359.04	Картометрический метод	5.0	-
256	-	-	494560.77	1333341.30	Картометрический метод	5.0	-
257	-	-	494597.63	1333317.46	Картометрический метод	5.0	-
231	-	-	494606.71	1333332.27	Картометрический метод	5.0	-
258	-	-	488678.96	1338595.38	Картометрический метод	5.0	-
259	-	-	488674.61	1338596.88	Картометрический метод	5.0	-
260	-	-	488650.86	1338609.80	Картометрический метод	5.0	-
261	-	-	488642.76	1338618.09	Картометрический метод	5.0	-
262	-	-	488635.46	1338618.58	Картометрический метод	5.0	-
263	-	-	488589.78	1338625.50	Картометрический метод	5.0	-
264	-	-	488576.90	1338633.94	Картометрический метод	5.0	-
265	-	-	488534.23	1338642.33	Картометрический метод	5.0	-
266	-	-	488510.90	1338658.80	Картометрический метод	5.0	-
267	-	-	488489.38	1338670.34	Картометрический метод	5.0	-
268	-	-	488487.26	1338664.61	Картометрический метод	5.0	-
269	-	-	488468.87	1338665.40	Картометрический метод	5.0	-
270	-	-	488445.66	1338688.20	Картометрический метод	5.0	-
271	-	-	488428.59	1338691.30	Картометрический метод	5.0	-
272	-	-	488414.60	1338703.90	Картометрический метод	5.0	-
273	-	-	488378.92	1338725.58	Картометрический метод	5.0	-
274	-	-	488367.03	1338725.58	Картометрический метод	5.0	-

2. Сведения о характерных точках границ объекта

Обозначение характерных точек границ	Существующие координаты, м		Измененные (уточненные) координаты, м		Метод определения координат характерной точки	Средняя квадратическая погрешность положения характерной точки (Mt), м	Описание обозначения точки на местности (при наличии)
	X	Y	X	Y			
1	2	3	4	5	6	7	8
275	-	-	488373.40	1338692.35	Картометрический метод	5.0	-
276	-	-	488404.26	1338689.50	Картометрический метод	5.0	-
277	-	-	488404.07	1338667.22	Картометрический метод	5.0	-
278	-	-	488370.51	1338667.74	Картометрический метод	5.0	-
279	-	-	488403.62	1338651.53	Картометрический метод	5.0	-
280	-	-	488410.41	1338607.93	Картометрический метод	5.0	-
281	-	-	488390.61	1338609.43	Картометрический метод	5.0	-
282	-	-	488406.11	1338594.91	Картометрический метод	5.0	-
283	-	-	488419.61	1338594.58	Картометрический метод	5.0	-
284	-	-	488435.52	1338600.95	Картометрический метод	5.0	-
285	-	-	488436.57	1338601.24	Картометрический метод	5.0	-
286	-	-	488443.62	1338612.08	Картометрический метод	5.0	-
287	-	-	488467.82	1338612.08	Картометрический метод	5.0	-
288	-	-	488513.54	1338599.56	Картометрический метод	5.0	-
289	-	-	488526.08	1338599.56	Картометрический метод	5.0	-
290	-	-	488542.22	1338605.84	Картометрический метод	5.0	-
291	-	-	488559.25	1338605.84	Картометрический метод	5.0	-
292	-	-	488574.49	1338608.52	Картометрический метод	5.0	-
293	-	-	488590.62	1338613.01	Картометрический метод	5.0	-
294	-	-	488605.86	1338612.08	Картометрический метод	5.0	-
295	-	-	488639.98	1338604.00	Картометрический метод	5.0	-
296	-	-	488669.45	1338582.32	Картометрический метод	5.0	-
297	-	-	488667.02	1338594.46	Картометрический метод	5.0	-
258	-	-	488678.96	1338595.38	Картометрический метод	5.0	-
298	-	-	489899.42	1337874.15	Картометрический метод	5.0	-

2. Сведения о характерных точках границ объекта							
Обозначение характерных точек границ	**Существующие координаты, м**		**Измененные (уточненные) координаты, м**		**Метод определения координат характерной точки**	**Средняя квадратическая погрешность положения характерной точки (Mt), м**	**Описание обозначения точки на местности (при наличии)**
	X	**Y**	**X**	**Y**			
1	**2**	**3**	**4**	**5**	**6**	**7**	**8**
299	-	-	489876.57	1337877.19	Картометрический метод	5.0	-
300	-	-	489871.90	1337876.59	Картометрический метод	5.0	-
301	-	-	489866.95	1337878.44	Картометрический метод	5.0	-
302	-	-	489866.83	1337878.48	Картометрический метод	5.0	-
303	-	-	489858.22	1337879.63	Картометрический метод	5.0	-
304	-	-	489857.18	1337879.53	Картометрический метод	5.0	-
305	-	-	489855.56	1337879.23	Картометрический метод	5.0	-
306	-	-	489853.96	1337878.80	Картометрический метод	5.0	-
307	-	-	489852.40	1337878.25	Картометрический метод	5.0	-
308	-	-	489850.90	1337877.57	Картометрический метод	5.0	-
309	-	-	489849.46	1337876.76	Картометрический метод	5.0	-
310	-	-	489848.09	1337875.83	Картометрический метод	5.0	-
311	-	-	489847.80	1337875.62	Картометрический метод	5.0	-
312	-	-	489841.19	1337870.59	Картометрический метод	5.0	-
313	-	-	489839.03	1337869.61	Картометрический метод	5.0	-
314	-	-	489835.38	1337869.85	Картометрический метод	5.0	-
315	-	-	489831.81	1337871.34	Картометрический метод	5.0	-
316	-	-	489823.36	1337874.63	Картометрический метод	5.0	-
317	-	-	489823.11	1337874.14	Картометрический метод	5.0	-
318	-	-	489819.18	1337876.02	Картометрический метод	5.0	-
319	-	-	489805.86	1337880.23	Картометрический метод	5.0	-
320	-	-	489799.88	1337885.25	Картометрический метод	5.0	-
321	-	-	489792.62	1337888.72	Картометрический метод	5.0	-
322	-	-	489790.86	1337891.05	Картометрический метод	5.0	-
323	-	-	489781.64	1337896.47	Картометрический метод	5.0	-

2. Сведения о характерных точках границ объекта							
Обозначение характерных точек границ	**Существующие координаты, м**		**Измененные (уточненные) координаты, м**		**Метод определения координат характерной точки**	**Средняя квадратическая погрешность положения характерной точки (Mt), м**	**Описание обозначения точки на местности (при наличии)**
	X	**Y**	**X**	**Y**			
1	**2**	**3**	**4**	**5**	**6**	**7**	**8**
324	-	-	489780.83	1337896.91	Картометрический метод	5.0	-
325	-	-	489780.01	1337897.32	Картометрический метод	5.0	-
326	-	-	489779.16	1337897.70	Картометрический метод	5.0	-
327	-	-	489778.18	1337898.10	Картометрический метод	5.0	-
328	-	-	489767.58	1337904.32	Картометрический метод	5.0	-
329	-	-	489766.75	1337904.78	Картометрический метод	5.0	-
330	-	-	489765.90	1337905.20	Картометрический метод	5.0	-
331	-	-	489765.03	1337905.58	Картометрический метод	5.0	-
332	-	-	489754.62	1337909.83	Картометрический метод	5.0	-
333	-	-	489752.70	1337911.45	Картометрический метод	5.0	-
334	-	-	489746.87	1337917.63	Картометрический метод	5.0	-
335	-	-	489745.97	1337918.54	Картометрический метод	5.0	-
336	-	-	489745.00	1337919.38	Картометрический метод	5.0	-
337	-	-	489743.99	1337920.16	Картометрический метод	5.0	-
338	-	-	489736.19	1337925.76	Картометрический метод	5.0	-
339	-	-	489734.81	1337926.67	Картометрический метод	5.0	-
340	-	-	489733.36	1337927.46	Картометрический метод	5.0	-
341	-	-	489731.84	1337928.13	Картометрический метод	5.0	-
342	-	-	489731.39	1337928.30	Картометрический метод	5.0	-
343	-	-	489718.34	1337933.08	Картометрический метод	5.0	-
344	-	-	489713.13	1337935.30	Картометрический метод	5.0	-
345	-	-	489712.79	1337935.44	Картометрический метод	5.0	-
346	-	-	489712.45	1337935.58	Картометрический метод	5.0	-
347	-	-	489712.11	1337935.70	Картометрический метод	5.0	-
348	-	-	489702.33	1337939.27	Картометрический метод	5.0	-

2. Сведения о характерных точках границ объекта

Обозначение характерных точек границ	Существующие координаты, м		Измененные (уточненные) координаты, м		Метод определения координат характерной точки	Средняя квадратическая погрешность положения характерной точки (Mt), м	Описание обозначения точки на местности (при наличии)
	X	Y	X	Y			
1	2	3	4	5	6	7	8
349	-	-	489699.70	1337940.23	Картометрический метод	5.0	-
350	-	-	489694.19	1337931.23	Картометрический метод	5.0	-
351	-	-	489693.09	1337926.30	Картометрический метод	5.0	-
352	-	-	489717.21	1337914.97	Картометрический метод	5.0	-
353	-	-	489783.57	1337883.79	Картометрический метод	5.0	-
354	-	-	489814.52	1337857.05	Картометрический метод	5.0	-
355	-	-	489832.95	1337850.90	Картометрический метод	5.0	-
356	-	-	489835.63	1337850.01	Картометрический метод	5.0	-
357	-	-	489843.42	1337851.11	Картометрический метод	5.0	-
358	-	-	489848.16	1337851.79	Картометрический метод	5.0	-
359	-	-	489850.20	1337852.08	Картометрический метод	5.0	-
360	-	-	489855.33	1337852.81	Картометрический метод	5.0	-
361	-	-	489870.81	1337861.25	Картометрический метод	5.0	-
362	-	-	489903.17	1337859.85	Картометрический метод	5.0	-
363	-	-	489926.76	1337853.64	Картометрический метод	5.0	-
364	-	-	489927.03	1337853.58	Картометрический метод	5.0	-
365	-	-	489983.39	1337838.75	Картометрический метод	5.0	-
366	-	-	490007.47	1337830.72	Картометрический метод	5.0	-
367	-	-	490007.51	1337830.70	Картометрический метод	5.0	-
368	-	-	490025.61	1337824.66	Картометрический метод	5.0	-
369	-	-	490048.13	1337806.37	Картометрический метод	5.0	-
370	-	-	490048.14	1337806.36	Картометрический метод	5.0	-
371	-	-	490071.36	1337791.34	Картометрический метод	5.0	-
372	-	-	490070.24	1337795.12	Картометрический метод	5.0	-
373	-	-	490070.03	1337796.77	Картометрический метод	5.0	-

2. Сведения о характерных точках границ объекта

Обозначение характерных точек границ	Существующие координаты, м		Измененные (уточненные) координаты, м		Метод определения координат характерной точки	Средняя квадратическая погрешность положения характерной точки (Mt), м	Описание обозначения точки на местности (при наличии)
	X	Y	X	Y			
1	2	3	4	5	6	7	8
374	-	-	490069.67	1337798.38	Картометрический метод	5.0	-
375	-	-	490069.19	1337799.96	Картометрический метод	5.0	-
376	-	-	490068.58	1337801.49	Картометрический метод	5.0	-
377	-	-	490068.40	1337801.87	Картометрический метод	5.0	-
378	-	-	490063.90	1337811.38	Картометрический метод	5.0	-
379	-	-	490063.13	1337812.84	Картометрический метод	5.0	-
380	-	-	490062.25	1337814.24	Картометрический метод	5.0	-
381	-	-	490061.25	1337815.56	Картометрический метод	5.0	-
382	-	-	490060.15	1337816.79	Картометрический метод	5.0	-
383	-	-	490058.94	1337817.92	Картометрический метод	5.0	-
384	-	-	490057.65	1337818.96	Картометрический метод	5.0	-
385	-	-	490057.38	1337819.15	Картометрический метод	5.0	-
386	-	-	490044.78	1337828.07	Картометрический метод	5.0	-
387	-	-	490043.44	1337828.94	Картометрический метод	5.0	-
388	-	-	490042.04	1337829.70	Картометрический метод	5.0	-
389	-	-	490040.59	1337830.34	Картометрический метод	5.0	-
390	-	-	490020.50	1337838.31	Картометрический метод	5.0	-
391	-	-	490020.23	1337838.41	Картометрический метод	5.0	-
392	-	-	490008.75	1337842.42	Картометрический метод	5.0	-
393	-	-	489997.16	1337846.44	Картометрический метод	5.0	-
394	-	-	489987.67	1337850.07	Картометрический метод	5.0	-
395	-	-	489973.13	1337856.11	Картометрический метод	5.0	-
396	-	-	489972.63	1337856.31	Картометрический метод	5.0	-
397	-	-	489972.13	1337856.49	Картометрический метод	5.0	-
398	-	-	489971.63	1337856.66	Картометрический метод	5.0	-

2. Сведения о характерных точках границ объекта

Обозначение характерных точек границ	Существующие координаты, м		Измененные (уточненные) координаты, м		Метод определения координат характерной точки	Средняя квадратическая погрешность положения характерной точки (Mt), м	Описание обозначения точки на местности (при наличии)
	X	Y	X	Y			
1	2	3	4	5	6	7	8
399	-	-	489954.53	1337862.20	Картометрический метод	5.0	-
400	-	-	489938.95	1337868.04	Картометрический метод	5.0	-
401	-	-	489938.07	1337868.34	Картометрический метод	5.0	-
402	-	-	489937.19	1337868.61	Картометрический метод	5.0	-
403	-	-	489932.06	1337869.81	Картометрический метод	5.0	-
298	-	-	489899.42	1337874.15	Картометрический метод	5.0	-
404	-	-	490071.65	1337791.16	Картометрический метод	5.0	-
405	-	-	490095.98	1337775.43	Картометрический метод	5.0	-
406	-	-	490111.45	1337766.98	Картометрический метод	5.0	-
407	-	-	490117.47	1337763.78	Картометрический метод	5.0	-
408	-	-	490135.36	1337754.29	Картометрический метод	5.0	-
409	-	-	490163.29	1337737.96	Картометрический метод	5.0	-
410	-	-	490193.08	1337720.55	Картометрический метод	5.0	-
411	-	-	490204.28	1337733.14	Картометрический метод	5.0	-
412	-	-	490187.74	1337741.18	Картометрический метод	5.0	-
413	-	-	490173.89	1337750.07	Картометрический метод	5.0	-
414	-	-	490172.47	1337750.92	Картометрический метод	5.0	-
415	-	-	490170.98	1337751.63	Картометрический метод	5.0	-
416	-	-	490169.43	1337752.22	Картометрический метод	5.0	-
417	-	-	490169.05	1337752.33	Картометрический метод	5.0	-
418	-	-	490156.96	1337756.12	Картометрический метод	5.0	-
419	-	-	490144.88	1337765.53	Картометрический метод	5.0	-
420	-	-	490143.54	1337766.50	Картометрический метод	5.0	-
421	-	-	490142.12	1337767.34	Картометрический метод	5.0	-
422	-	-	490140.63	1337768.07	Картометрический метод	5.0	-

2. Сведения о характерных точках границ объекта							
Обозначение характерных точек границ	**Существующие координаты, м**		**Измененные (уточненные) координаты, м**		**Метод определения координат характерной точки**	**Средняя квадратическая погрешность положения характерной точки (Mt), м**	**Описание обозначения точки на местности (при наличии)**
	X	**Y**	**X**	**Y**			
1	**2**	**3**	**4**	**5**	**6**	**7**	**8**
423	-	-	490139.09	1337768.67	Картометрический метод	5.0	-
424	-	-	490137.50	1337769.15	Картометрический метод	5.0	-
425	-	-	490136.22	1337769.43	Картометрический метод	5.0	-
426	-	-	490122.19	1337772.02	Картометрический метод	5.0	-
427	-	-	490112.69	1337777.07	Картометрический метод	5.0	-
428	-	-	490098.72	1337785.71	Картометрический метод	5.0	-
429	-	-	490097.28	1337786.52	Картометрический метод	5.0	-
430	-	-	490095.77	1337787.21	Картометрический метод	5.0	-
431	-	-	490094.22	1337787.77	Картометрический метод	5.0	-
432	-	-	490093.12	1337788.09	Картометрический метод	5.0	-
433	-	-	490081.25	1337791.10	Картометрический метод	5.0	-
434	-	-	490079.63	1337791.44	Картометрический метод	5.0	-
435	-	-	490077.99	1337791.64	Картометрический метод	5.0	-
436	-	-	490076.34	1337791.72	Картометрический метод	5.0	-
437	-	-	490074.69	1337791.65	Картометрический метод	5.0	-
438	-	-	490073.05	1337791.44	Картометрический метод	5.0	-
404	-	-	490071.65	1337791.16	Картометрический метод	5.0	-
439	-	-	473265.56	1342029.80	Картометрический метод	5.0	-
440	-	-	473263.71	1342057.37	Картометрический метод	5.0	-
441	-	-	473266.22	1342075.81	Картометрический метод	5.0	-
442	-	-	473268.03	1342076.58	Картометрический метод	5.0	-
443	-	-	473273.91	1342084.40	Картометрический метод	5.0	-
444	-	-	473275.93	1342085.17	Картометрический метод	5.0	-
445	-	-	473276.32	1342087.95	Картометрический метод	5.0	-
446	-	-	473275.38	1342096.11	Картометрический метод	5.0	-

2. Сведения о характерных точках границ объекта							
Обозначение характерных точек границ	**Существующие координаты, м**		**Измененные (уточненные) координаты, м**		**Метод определения координат характерной точки**	**Средняя квадратическая погрешность положения характерной точки (Mt), м**	**Описание обозначения точки на местности (при наличии)**
	X	**Y**	**X**	**Y**			
1	**2**	**3**	**4**	**5**	**6**	**7**	**8**
447	-	-	473262.80	1342114.70	Картометрический метод	5.0	-
448	-	-	473258.89	1342119.97	Картометрический метод	5.0	-
449	-	-	473261.65	1342124.10	Картометрический метод	5.0	-
450	-	-	473258.05	1342127.34	Картометрический метод	5.0	-
451	-	-	473276.57	1342159.84	Картометрический метод	5.0	-
452	-	-	473280.83	1342157.51	Картометрический метод	5.0	-
453	-	-	473282.81	1342162.09	Картометрический метод	5.0	-
454	-	-	473276.74	1342165.16	Картометрический метод	5.0	-
455	-	-	473287.21	1342195.55	Картометрический метод	5.0	-
456	-	-	473291.92	1342193.33	Картометрический метод	5.0	-
457	-	-	473291.97	1342193.43	Картометрический метод	5.0	-
458	-	-	473287.12	1342195.69	Картометрический метод	5.0	-
459	-	-	473294.11	1342213.29	Картометрический метод	5.0	-
460	-	-	473296.46	1342212.27	Картометрический метод	5.0	-
461	-	-	473301.86	1342224.99	Картометрический метод	5.0	-
462	-	-	473302.95	1342224.44	Картометрический метод	5.0	-
463	-	-	473304.51	1342234.04	Картометрический метод	5.0	-
464	-	-	473315.17	1342256.34	Картометрический метод	5.0	-
465	-	-	473313.76	1342271.01	Картометрический метод	5.0	-
466	-	-	473312.37	1342279.34	Картометрический метод	5.0	-
467	-	-	473323.38	1342301.65	Картометрический метод	5.0	-
468	-	-	473336.59	1342325.17	Картометрический метод	5.0	-
469	-	-	473336.16	1342337.03	Картометрический метод	5.0	-
470	-	-	473326.84	1342342.33	Картометрический метод	5.0	-
471	-	-	473325.42	1342343.87	Картометрический метод	5.0	-

2. Сведения о характерных точках границ объекта							
Обозначение характерных точек границ	**Существующие координаты, м**		**Измененные (уточненные) координаты, м**		**Метод определения координат характерной точки**	**Средняя квадратическая погрешность положения характерной точки (Mt), м**	**Описание обозначения точки на местности (при наличии)**
	X	**Y**	**X**	**Y**			
1	**2**	**3**	**4**	**5**	**6**	**7**	**8**
472	-	-	473322.46	1342353.32	Картометрический метод	5.0	-
473	-	-	473319.12	1342359.42	Картометрический метод	5.0	-
474	-	-	473318.17	1342361.65	Картометрический метод	5.0	-
475	-	-	473317.64	1342363.58	Картометрический метод	5.0	-
476	-	-	473319.37	1342367.27	Картометрический метод	5.0	-
477	-	-	473332.78	1342361.40	Картометрический метод	5.0	-
478	-	-	473332.59	1342361.71	Картометрический метод	5.0	-
479	-	-	473318.58	1342367.89	Картометрический метод	5.0	-
480	-	-	473327.40	1342384.96	Картометрический метод	5.0	-
481	-	-	473328.93	1342384.18	Картометрический метод	5.0	-
482	-	-	473338.88	1342404.85	Картометрический метод	5.0	-
483	-	-	473342.29	1342402.97	Картометрический метод	5.0	-
484	-	-	473342.80	1342403.84	Картометрический метод	5.0	-
485	-	-	473338.66	1342406.13	Картометрический метод	5.0	-
486	-	-	473357.23	1342444.38	Картометрический метод	5.0	-
487	-	-	473359.57	1342443.50	Картометрический метод	5.0	-
488	-	-	473359.90	1342444.39	Картометрический метод	5.0	-
489	-	-	473366.08	1342453.00	Картометрический метод	5.0	-
490	-	-	473371.90	1342465.02	Картометрический метод	5.0	-
491	-	-	473368.66	1342469.44	Картометрический метод	5.0	-
492	-	-	473382.57	1342502.93	Картометрический метод	5.0	-
493	-	-	473386.81	1342501.65	Картометрический метод	5.0	-
494	-	-	473396.21	1342514.69	Картометрический метод	5.0	-
495	-	-	473404.17	1342524.49	Картометрический метод	5.0	-
496	-	-	473413.39	1342545.27	Картометрический метод	5.0	-

2. Сведения о характерных точках границ объекта							
Обозначение характерных точек границ	**Существующие координаты, м**		**Измененные (уточненные) координаты, м**		**Метод определения координат характерной точки**	**Средняя квадратическая погрешность положения характерной точки (Mt), м**	**Описание обозначения точки на местности (при наличии)**
	X	**Y**	**X**	**Y**			
1	**2**	**3**	**4**	**5**	**6**	**7**	**8**
497	-	-	473424.04	1342566.89	Картометрический метод	5.0	-
498	-	-	473426.94	1342573.84	Картометрический метод	5.0	-
499	-	-	473432.15	1342589.57	Картометрический метод	5.0	-
500	-	-	473433.32	1342603.53	Картометрический метод	5.0	-
501	-	-	473436.64	1342622.86	Картометрический метод	5.0	-
502	-	-	473440.52	1342642.97	Картометрический метод	5.0	-
503	-	-	473443.15	1342657.38	Картометрический метод	5.0	-
504	-	-	473446.82	1342668.46	Картометрический метод	5.0	-
505	-	-	473452.95	1342678.70	Картометрический метод	5.0	-
506	-	-	473456.91	1342684.67	Картометрический метод	5.0	-
507	-	-	473462.89	1342696.23	Картометрический метод	5.0	-
508	-	-	473473.77	1342705.48	Картометрический метод	5.0	-
509	-	-	473481.05	1342711.92	Картометрический метод	5.0	-
510	-	-	473490.43	1342714.85	Картометрический метод	5.0	-
511	-	-	473503.63	1342721.05	Картометрический метод	5.0	-
512	-	-	473510.36	1342729.02	Картометрический метод	5.0	-
513	-	-	473532.00	1342744.30	Картометрический метод	5.0	-
514	-	-	473544.90	1342747.64	Картометрический метод	5.0	-
515	-	-	473551.65	1342752.20	Картометрический метод	5.0	-
516	-	-	473555.96	1342756.62	Картометрический метод	5.0	-
517	-	-	473563.06	1342765.45	Картометрический метод	5.0	-
518	-	-	473569.61	1342777.23	Картометрический метод	5.0	-
519	-	-	473572.69	1342791.03	Картометрический метод	5.0	-
520	-	-	473572.76	1342805.79	Картометрический метод	5.0	-
521	-	-	473571.90	1342830.18	Картометрический метод	5.0	-

2. Сведения о характерных точках границ объекта							
Обозначение характерных точек границ	**Существующие координаты, м**		**Измененные (уточненные) координаты, м**		**Метод определения координат характерной точки**	**Средняя квадратическая погрешность положения характерной точки (Mt), м**	**Описание обозначения точки на местности (при наличии)**
	X	**Y**	**X**	**Y**			
1	**2**	**3**	**4**	**5**	**6**	**7**	**8**
522	-	-	473573.50	1342844.56	Картометрический метод	5.0	-
523	-	-	473572.34	1342853.79	Картометрический метод	5.0	-
524	-	-	473570.30	1342861.49	Картометрический метод	5.0	-
525	-	-	473569.32	1342862.74	Картометрический метод	5.0	-
526	-	-	473553.79	1342869.70	Картометрический метод	5.0	-
527	-	-	473567.94	1342888.59	Картометрический метод	5.0	-
528	-	-	473573.57	1342893.16	Картометрический метод	5.0	-
529	-	-	473581.77	1342901.97	Картометрический метод	5.0	-
530	-	-	473586.04	1342917.07	Картометрический метод	5.0	-
531	-	-	473587.06	1342938.00	Картометрический метод	5.0	-
532	-	-	473587.36	1342949.04	Картометрический метод	5.0	-
533	-	-	473588.59	1342955.71	Картометрический метод	5.0	-
534	-	-	473594.73	1342976.99	Картометрический метод	5.0	-
535	-	-	473597.06	1342993.69	Картометрический метод	5.0	-
536	-	-	473600.43	1343011.83	Картометрический метод	5.0	-
537	-	-	473646.15	1343020.98	Картометрический метод	5.0	-
538	-	-	473652.01	1343027.81	Картометрический метод	5.0	-
539	-	-	473661.61	1343029.66	Картометрический метод	5.0	-
540	-	-	473662.91	1343032.26	Картометрический метод	5.0	-
541	-	-	473697.80	1343038.85	Картометрический метод	5.0	-
542	-	-	473723.22	1343041.36	Картометрический метод	5.0	-
543	-	-	473734.02	1343035.38	Картометрический метод	5.0	-
544	-	-	473733.23	1343033.95	Картометрический метод	5.0	-
545	-	-	473742.23	1343032.32	Картометрический метод	5.0	-
546	-	-	473759.26	1343037.75	Картометрический метод	5.0	-

2. Сведения о характерных точках границ объекта

Обозначение характерных точек границ	Существующие координаты, м		Измененные (уточненные) координаты, м		Метод определения координат характерной точки	Средняя квадратическая погрешность положения характерной точки (Mt), м	Описание обозначения точки на местности (при наличии)
	X	Y	X	Y			
1	2	3	4	5	6	7	8
547	-	-	473781.78	1343053.17	Картометрический метод	5.0	-
548	-	-	473782.21	1343067.08	Картометрический метод	5.0	-
549	-	-	473783.88	1343067.83	Картометрический метод	5.0	-
550	-	-	473792.16	1343063.59	Картометрический метод	5.0	-
551	-	-	473800.63	1343062.16	Картометрический метод	5.0	-
552	-	-	473816.12	1343060.27	Картометрический метод	5.0	-
553	-	-	473832.35	1343066.49	Картометрический метод	5.0	-
554	-	-	473849.75	1343071.40	Картометрический метод	5.0	-
555	-	-	473852.21	1343071.12	Картометрический метод	5.0	-
556	-	-	473853.06	1343074.65	Картометрический метод	5.0	-
557	-	-	473880.01	1343070.36	Картометрический метод	5.0	-
558	-	-	473906.40	1343067.09	Картометрический метод	5.0	-
559	-	-	473932.05	1343073.80	Картометрический метод	5.0	-
560	-	-	473939.08	1343077.72	Картометрический метод	5.0	-
561	-	-	473942.20	1343090.14	Картометрический метод	5.0	-
562	-	-	473947.22	1343090.94	Картометрический метод	5.0	-
563	-	-	473964.05	1343095.07	Картометрический метод	5.0	-
564	-	-	473966.64	1343085.45	Картометрический метод	5.0	-
565	-	-	473967.84	1343085.58	Картометрический метод	5.0	-
566	-	-	473963.79	1343104.75	Картометрический метод	5.0	-
567	-	-	473963.73	1343104.74	Картометрический метод	5.0	-
568	-	-	473955.70	1343104.68	Картометрический метод	5.0	-
569	-	-	473941.70	1343102.27	Картометрический метод	5.0	-
570	-	-	473932.30	1343095.47	Картометрический метод	5.0	-
571	-	-	473917.70	1343089.07	Картометрический метод	5.0	-

2. Сведения о характерных точках границ объекта							
Обозначение характерных точек границ	**Существующие координаты, м**		**Измененные (уточненные) координаты, м**		**Метод определения координат характерной точки**	**Средняя квадратическая погрешность положения характерной точки (Mt), м**	**Описание обозначения точки на местности (при наличии)**
	X	**Y**	**X**	**Y**			
1	**2**	**3**	**4**	**5**	**6**	**7**	**8**
572	-	-	473895.70	1343086.47	Картометрический метод	5.0	-
573	-	-	473876.50	1343090.07	Картометрический метод	5.0	-
574	-	-	473867.10	1343089.07	Картометрический метод	5.0	-
575	-	-	473861.51	1343092.27	Картометрический метод	5.0	-
576	-	-	473846.11	1343090.87	Картометрический метод	5.0	-
577	-	-	473825.51	1343085.07	Картометрический метод	5.0	-
578	-	-	473813.91	1343079.87	Картометрический метод	5.0	-
579	-	-	473795.11	1343082.47	Картометрический метод	5.0	-
580	-	-	473788.11	1343086.67	Картометрический метод	5.0	-
581	-	-	473776.71	1343084.07	Картометрический метод	5.0	-
582	-	-	473769.31	1343079.47	Картометрический метод	5.0	-
583	-	-	473760.92	1343060.47	Картометрический метод	5.0	-
584	-	-	473753.11	1343057.87	Картометрический метод	5.0	-
585	-	-	473743.91	1343050.39	Картометрический метод	5.0	-
586	-	-	473738.15	1343051.12	Картометрический метод	5.0	-
587	-	-	473726.51	1343057.87	Картометрический метод	5.0	-
588	-	-	473716.11	1343060.27	Картометрический метод	5.0	-
589	-	-	473642.52	1343046.07	Картометрический метод	5.0	-
590	-	-	473635.52	1343048.47	Картометрический метод	5.0	-
591	-	-	473623.32	1343048.47	Картометрический метод	5.0	-
592	-	-	473611.72	1343046.07	Картометрический метод	5.0	-
593	-	-	473599.92	1343041.47	Картометрический метод	5.0	-
594	-	-	473594.95	1343037.48	Картометрический метод	5.0	-
595	-	-	473581.52	1343026.67	Картометрический метод	5.0	-
596	-	-	473572.92	1343015.67	Картометрический метод	5.0	-

2. Сведения о характерных точках границ объекта

Обозначение характерных точек границ	Существующие координаты, м		Измененные (уточненные) координаты, м		Метод определения координат характерной точки	Средняя квадратическая погрешность положения характерной точки (Mt), м	Описание обозначения точки на местности (при наличии)
	X	Y	X	Y			
1	2	3	4	5	6	7	8
597	-	-	473560.74	1342987.11	Картометрический метод	5.0	-
598	-	-	473561.32	1342977.67	Картометрический метод	5.0	-
599	-	-	473559.15	1342967.60	Картометрический метод	5.0	-
600	-	-	473560.72	1342959.95	Картометрический метод	5.0	-
601	-	-	473565.92	1342947.95	Картометрический метод	5.0	-
602	-	-	473567.71	1342930.27	Картометрический метод	5.0	-
603	-	-	473565.32	1342913.07	Картометрический метод	5.0	-
604	-	-	473558.52	1342906.07	Картометрический метод	5.0	-
605	-	-	473550.72	1342902.67	Картометрический метод	5.0	-
606	-	-	473544.92	1342884.07	Картометрический метод	5.0	-
607	-	-	473542.94	1342862.79	Картометрический метод	5.0	-
608	-	-	473552.12	1342853.15	Картометрический метод	5.0	-
609	-	-	473553.52	1342845.27	Картометрический метод	5.0	-
610	-	-	473551.90	1342830.19	Картометрический метод	5.0	-
611	-	-	473553.12	1342794.87	Картометрический метод	5.0	-
612	-	-	473550.72	1342783.47	Картометрический метод	5.0	-
613	-	-	473544.72	1342773.47	Картометрический метод	5.0	-
614	-	-	473537.32	1342765.87	Картометрический метод	5.0	-
615	-	-	473519.72	1342758.68	Картометрический метод	5.0	-
616	-	-	473495.12	1342738.87	Картометрический метод	5.0	-
617	-	-	473481.92	1342732.67	Картометрический метод	5.0	-
618	-	-	473471.32	1342729.67	Картометрический метод	5.0	-
619	-	-	473458.73	1342722.47	Картометрический метод	5.0	-
620	-	-	473452.13	1342712.87	Картометрический метод	5.0	-
621	-	-	473445.13	1342707.68	Картометрический метод	5.0	-

2. Сведения о характерных точках границ объекта							
Обозначение характерных точек границ	**Существующие координаты, м**		**Измененные (уточненные) координаты, м**		**Метод определения координат характерной точки**	**Средняя квадратическая погрешность положения характерной точки (Mt), м**	**Описание обозначения точки на местности (при наличии)**
	X	**Y**	**X**	**Y**			
1	**2**	**3**	**4**	**5**	**6**	**7**	**8**
622	-	-	473438.53	1342692.28	Картометрический метод	5.0	-
623	-	-	473431.72	1342686.28	Картометрический метод	5.0	-
624	-	-	473423.73	1342662.08	Картометрический метод	5.0	-
625	-	-	473418.53	1342633.68	Картометрический метод	5.0	-
626	-	-	473413.73	1342610.88	Картометрический метод	5.0	-
627	-	-	473412.73	1342594.08	Картометрический метод	5.0	-
628	-	-	473403.13	1342565.49	Картометрический метод	5.0	-
629	-	-	473387.73	1342533.08	Картометрический метод	5.0	-
630	-	-	473375.73	1342519.68	Картометрический метод	5.0	-
631	-	-	473365.94	1342502.49	Картометрический метод	5.0	-
632	-	-	473366.33	1342491.88	Картометрический метод	5.0	-
633	-	-	473361.93	1342482.08	Картометрический метод	5.0	-
634	-	-	473353.93	1342477.48	Картометрический метод	5.0	-
635	-	-	473347.33	1342459.68	Картометрический метод	5.0	-
636	-	-	473342.13	1342455.48	Картометрический метод	5.0	-
637	-	-	473330.72	1342421.68	Картометрический метод	5.0	-
638	-	-	473321.73	1342407.08	Картометрический метод	5.0	-
639	-	-	473314.53	1342398.88	Картометрический метод	5.0	-
640	-	-	473307.33	1342379.69	Картометрический метод	5.0	-
641	-	-	473306.94	1342365.35	Картометрический метод	5.0	-
642	-	-	473315.62	1342351.28	Картометрический метод	5.0	-
643	-	-	473316.73	1342320.88	Картометрический метод	5.0	-
644	-	-	473313.73	1342310.28	Картометрический метод	5.0	-
645	-	-	473300.73	1342302.68	Картометрический метод	5.0	-
646	-	-	473294.73	1342292.68	Картометрический метод	5.0	-

2. Сведения о характерных точках границ объекта

Обозначение характерных точек границ	Существующие координаты, м		Измененные (уточненные) координаты, м		Метод определения координат характерной точки	Средняя квадратическая погрешность положения характерной точки (Mt), м	Описание обозначения точки на местности (при наличии)
	X	Y	X	Y			
1	2	3	4	5	6	7	8
647	-	-	473293.16	1342272.08	Картометрический метод	5.0	-
648	-	-	473295.53	1342259.88	Картометрический метод	5.0	-
649	-	-	473293.33	1342252.08	Картометрический метод	5.0	-
650	-	-	473285.53	1342241.88	Картометрический метод	5.0	-
651	-	-	473282.13	1342220.28	Картометрический метод	5.0	-
652	-	-	473270.73	1342194.48	Картометрический метод	5.0	-
653	-	-	473269.14	1342180.48	Картометрический метод	5.0	-
654	-	-	473264.14	1342166.48	Картометрический метод	5.0	-
655	-	-	473254.34	1342147.28	Картометрический метод	5.0	-
656	-	-	473239.94	1342127.68	Картометрический метод	5.0	-
657	-	-	473237.58	1342115.09	Картометрический метод	5.0	-
658	-	-	473256.40	1342089.53	Картометрический метод	5.0	-
659	-	-	473255.34	1342078.08	Картометрический метод	5.0	-
660	-	-	473251.34	1342068.08	Картометрический метод	5.0	-
661	-	-	473250.35	1342054.84	Картометрический метод	5.0	-
662	-	-	473252.26	1342036.16	Картометрический метод	5.0	-
663	-	-	473252.56	1342036.02	Картометрический метод	5.0	-
439	-	-	473265.56	1342029.80	Картометрический метод	5.0	-
664	-	-	473060.76	1341695.17	Картометрический метод	5.0	-
665	-	-	473033.39	1341698.33	Картометрический метод	5.0	-
666	-	-	473044.92	1341677.69	Картометрический метод	5.0	-
667	-	-	473046.34	1341675.19	Картометрический метод	5.0	-
668	-	-	473047.91	1341676.11	Картометрический метод	5.0	-
669	-	-	473049.89	1341672.74	Картометрический метод	5.0	-
670	-	-	473055.41	1341658.40	Картометрический метод	5.0	-

2. Сведения о характерных точках границ объекта							
Обозначение характерных точек границ	**Существующие координаты, м**		**Измененные (уточненные) координаты, м**		**Метод определения координат характерной точки**	**Средняя квадратическая погрешность положения характерной точки (Mt), м**	**Описание обозначения точки на местности (при наличии)**
	X	**Y**	**X**	**Y**			
1	**2**	**3**	**4**	**5**	**6**	**7**	**8**
671	-	-	473057.90	1341648.07	Картометрический метод	5.0	-
672	-	-	473058.35	1341646.48	Картометрический метод	5.0	-
673	-	-	473058.95	1341644.93	Картометрический метод	5.0	-
674	-	-	473059.66	1341643.44	Картометрический метод	5.0	-
675	-	-	473060.49	1341642.01	Картометрический метод	5.0	-
676	-	-	473061.43	1341640.65	Картометрический метод	5.0	-
677	-	-	473068.10	1341632.49	Картометрический метод	5.0	-
678	-	-	473071.15	1341624.79	Картометрический метод	5.0	-
679	-	-	473071.83	1341623.29	Картометрический метод	5.0	-
680	-	-	473072.62	1341621.83	Картометрический метод	5.0	-
681	-	-	473073.53	1341620.46	Картометрический метод	5.0	-
682	-	-	473074.55	1341619.15	Картометрический метод	5.0	-
683	-	-	473075.68	1341617.95	Картометрический метод	5.0	-
684	-	-	473076.90	1341616.83	Картометрический метод	5.0	-
685	-	-	473080.98	1341613.64	Картометрический метод	5.0	-
686	-	-	473085.14	1341605.05	Картометрический метод	5.0	-
687	-	-	473089.15	1341598.12	Картометрический метод	5.0	-
688	-	-	473089.23	1341597.56	Картометрический метод	5.0	-
689	-	-	473089.03	1341594.12	Картометрический метод	5.0	-
690	-	-	473094.16	1341596.04	Картометрический метод	5.0	-
691	-	-	473094.65	1341595.15	Картометрический метод	5.0	-
692	-	-	473097.21	1341588.21	Картометрический метод	5.0	-
693	-	-	473102.50	1341590.23	Картометрический метод	5.0	-
694	-	-	473101.60	1341592.65	Картометрический метод	5.0	-
695	-	-	473101.23	1341593.75	Картометрический метод	5.0	-

2. Сведения о характерных точках границ объекта

Обозначение характерных точек границ	Существующие координаты, м		Измененные (уточненные) координаты, м		Метод определения координат характерной точки	Средняя квадратическая погрешность положения характерной точки (Mt), м	Описание обозначения точки на местности (при наличии)
	X	Y	X	Y			
1	2	3	4	5	6	7	8
696	-	-	473103.50	1341594.56	Картометрический метод	5.0	-
697	-	-	473103.87	1341593.48	Картометрический метод	5.0	-
698	-	-	473105.41	1341594.04	Картометрический метод	5.0	-
699	-	-	473106.30	1341591.63	Картометрический метод	5.0	-
700	-	-	473108.64	1341592.50	Картометрический метод	5.0	-
701	-	-	473111.88	1341584.06	Картометрический метод	5.0	-
702	-	-	473108.95	1341592.76	Картометрический метод	5.0	-
703	-	-	473109.45	1341598.35	Картометрический метод	5.0	-
704	-	-	473108.45	1341604.95	Картометрический метод	5.0	-
705	-	-	473103.24	1341613.75	Картометрический метод	5.0	-
706	-	-	473097.05	1341626.54	Картометрический метод	5.0	-
707	-	-	473089.85	1341632.14	Картометрический метод	5.0	-
708	-	-	473085.65	1341642.75	Картометрический метод	5.0	-
709	-	-	473077.45	1341652.74	Картометрический метод	5.0	-
710	-	-	473074.65	1341664.34	Картометрический метод	5.0	-
711	-	-	473068.08	1341681.43	Картометрический метод	5.0	-
712	-	-	473065.23	1341686.30	Картометрический метод	5.0	-
713	-	-	473064.41	1341687.70	Картометрический метод	5.0	-
714	-	-	473063.00	1341690.10	Картометрический метод	5.0	-
664	-	-	473060.76	1341695.17	Картометрический метод	5.0	-
715	-	-	488357.49	1338667.17	Картометрический метод	5.0	-
716	-	-	488355.44	1338666.87	Картометрический метод	5.0	-
717	-	-	488351.67	1338666.31	Картометрический метод	5.0	-
718	-	-	488334.80	1338660.80	Картометрический метод	5.0	-
719	-	-	488333.78	1338659.52	Картометрический метод	5.0	-

2. Сведения о характерных точках границ объекта

Обозначение характерных точек границ	Существующие координаты, м		Измененные (уточненные) координаты, м		Метод определения координат характерной точки	Средняя квадратическая погрешность положения характерной точки (Mt), м	Описание обозначения точки на местности (при наличии)
	X	Y	X	Y			
1	2	3	4	5	6	7	8
720	-	-	488328.87	1338658.59	Картометрический метод	5.0	-
721	-	-	488328.86	1338658.86	Картометрический метод	5.0	-
722	-	-	488307.28	1338651.82	Картометрический метод	5.0	-
723	-	-	488307.54	1338650.49	Картометрический метод	5.0	-
724	-	-	488308.13	1338647.41	Картометрический метод	5.0	-
725	-	-	488341.19	1338643.61	Картометрический метод	5.0	-
715	-	-	488357.49	1338667.17	Картометрический метод	5.0	-
726	-	-	488291.55	1338642.33	Картометрический метод	5.0	-
727	-	-	488273.95	1338638.94	Картометрический метод	5.0	-
728	-	-	488244.40	1338633.24	Картометрический метод	5.0	-
729	-	-	488243.32	1338638.86	Картометрический метод	5.0	-
730	-	-	488239.40	1338638.10	Картометрический метод	5.0	-
731	-	-	488217.96	1338635.30	Картометрический метод	5.0	-
732	-	-	488199.95	1338624.35	Картометрический метод	5.0	-
733	-	-	488202.48	1338621.58	Картометрический метод	5.0	-
734	-	-	488197.26	1338616.82	Картометрический метод	5.0	-
735	-	-	488195.13	1338619.41	Картометрический метод	5.0	-
736	-	-	488190.38	1338615.51	Картометрический метод	5.0	-
737	-	-	488188.59	1338617.44	Картометрический метод	5.0	-
738	-	-	488166.23	1338603.85	Картометрический метод	5.0	-
739	-	-	488164.53	1338603.45	Картометрический метод	5.0	-
740	-	-	488179.57	1338588.42	Картометрический метод	5.0	-
741	-	-	488200.79	1338605.80	Картометрический метод	5.0	-
742	-	-	488238.91	1338624.08	Картометрический метод	5.0	-
743	-	-	488247.53	1338606.15	Картометрический метод	5.0	-

2. Сведения о характерных точках границ объекта

Обозначение характерных точек границ	Существующие координаты, м		Измененные (уточненные) координаты, м		Метод определения координат характерной точки	Средняя квадратическая погрешность положения характерной точки (Mt), м	Описание обозначения точки на местности (при наличии)
	X	Y	X	Y			
1	2	3	4	5	6	7	8
744	-	-	488295.74	1338619.99	Картометрический метод	5.0	-
726	-	-	488291.55	1338642.33	Картометрический метод	5.0	-
745	-	-	473428.31	1343001.59	Картометрический метод	5.0	-
746	-	-	473442.93	1342991.02	Картометрический метод	5.0	-
747	-	-	473419.71	1342963.25	Картометрический метод	5.0	-
748	-	-	473397.51	1342932.68	Картометрический метод	5.0	-
749	-	-	473391.69	1342935.79	Картометрический метод	5.0	-
750	-	-	473382.19	1342891.70	Картометрический метод	5.0	-
751	-	-	473394.86	1342880.98	Картометрический метод	5.0	-
752	-	-	473394.58	1342866.89	Картометрический метод	5.0	-
753	-	-	473413.98	1342860.50	Картометрический метод	5.0	-
754	-	-	473421.58	1342854.60	Картометрический метод	5.0	-
755	-	-	473421.54	1342851.75	Картометрический метод	5.0	-
756	-	-	473414.94	1342848.80	Картометрический метод	5.0	-
757	-	-	473390.81	1342846.07	Картометрический метод	5.0	-
758	-	-	473378.04	1342844.42	Картометрический метод	5.0	-
759	-	-	473372.75	1342842.64	Картометрический метод	5.0	-
760	-	-	473362.13	1342842.36	Картометрический метод	5.0	-
761	-	-	473337.73	1342841.54	Картометрический метод	5.0	-
762	-	-	473309.30	1342840.52	Картометрический метод	5.0	-
763	-	-	473294.53	1342848.91	Картометрический метод	5.0	-
764	-	-	473283.33	1342843.30	Картометрический метод	5.0	-
765	-	-	473266.33	1342836.71	Картометрический метод	5.0	-
766	-	-	473253.73	1342834.71	Картометрический метод	5.0	-
767	-	-	473226.32	1342859.63	Картометрический метод	5.0	-

2. Сведения о характерных точках границ объекта

Обозначение характерных точек границ	Существующие координаты, м		Измененные (уточненные) координаты, м		Метод определения координат характерной точки	Средняя квадратическая погрешность положения характерной точки (Mt), м	Описание обозначения точки на местности (при наличии)
	X	Y	X	Y			
1	2	3	4	5	6	7	8
768	-	-	473258.80	1342898.67	Картометрический метод	5.0	-
769	-	-	473258.22	1342899.42	Картометрический метод	5.0	-
770	-	-	473259.31	1342900.76	Картометрический метод	5.0	-
771	-	-	473263.16	1342907.48	Картометрический метод	5.0	-
772	-	-	473257.10	1342913.48	Картометрический метод	5.0	-
773	-	-	473276.75	1342942.42	Картометрический метод	5.0	-
774	-	-	473279.20	1342944.31	Картометрический метод	5.0	-
775	-	-	473295.99	1342946.22	Картометрический метод	5.0	-
776	-	-	473296.20	1342945.99	Картометрический метод	5.0	-
777	-	-	473326.03	1342982.48	Картометрический метод	5.0	-
778	-	-	473334.41	1342993.82	Картометрический метод	5.0	-
779	-	-	473320.99	1343005.54	Картометрический метод	5.0	-
780	-	-	473338.99	1343024.56	Картометрический метод	5.0	-
781	-	-	473338.29	1343027.29	Картометрический метод	5.0	-
782	-	-	473275.11	1342954.46	Картометрический метод	5.0	-
783	-	-	473196.00	1342844.53	Картометрический метод	5.0	-
784	-	-	473197.79	1342839.52	Картометрический метод	5.0	-
785	-	-	473213.29	1342837.23	Картометрический метод	5.0	-
786	-	-	473220.93	1342813.65	Картометрический метод	5.0	-
787	-	-	473205.89	1342802.42	Картометрический метод	5.0	-
788	-	-	473203.45	1342802.73	Картометрический метод	5.0	-
789	-	-	473196.52	1342797.83	Картометрический метод	5.0	-
790	-	-	473186.73	1342796.61	Картометрический метод	5.0	-
791	-	-	473184.96	1342791.61	Картометрический метод	5.0	-
792	-	-	473180.22	1342763.70	Картометрический метод	5.0	-

2. Сведения о характерных точках границ объекта

Обозначение характерных точек границ	Существующие координаты, м		Измененные (уточненные) координаты, м		Метод определения координат характерной точки	Средняя квадратическая погрешность положения характерной точки (Mt), м	Описание обозначения точки на местности (при наличии)
	X	Y	X	Y			
1	2	3	4	5	6	7	8
793	-	-	473189.20	1342738.78	Картометрический метод	5.0	-
794	-	-	473203.91	1342721.70	Картометрический метод	5.0	-
795	-	-	473199.05	1342712.69	Картометрический метод	5.0	-
796	-	-	473216.27	1342703.12	Картометрический метод	5.0	-
797	-	-	473214.11	1342697.76	Картометрический метод	5.0	-
798	-	-	473207.56	1342697.85	Картометрический метод	5.0	-
799	-	-	473196.54	1342691.81	Картометрический метод	5.0	-
800	-	-	473182.66	1342681.65	Картометрический метод	5.0	-
801	-	-	473178.03	1342670.26	Картометрический метод	5.0	-
802	-	-	473169.73	1342667.70	Картометрический метод	5.0	-
803	-	-	473155.77	1342658.72	Картометрический метод	5.0	-
804	-	-	473153.13	1342656.19	Картометрический метод	5.0	-
805	-	-	473157.81	1342651.83	Картометрический метод	5.0	-
806	-	-	473146.29	1342638.59	Картометрический метод	5.0	-
807	-	-	473133.89	1342630.36	Картометрический метод	5.0	-
808	-	-	473131.04	1342632.81	Картометрический метод	5.0	-
809	-	-	473116.86	1342624.65	Картометрический метод	5.0	-
810	-	-	473112.71	1342628.76	Картометрический метод	5.0	-
811	-	-	473101.51	1342620.03	Картометрический метод	5.0	-
812	-	-	473095.73	1342614.34	Картометрический метод	5.0	-
813	-	-	473084.04	1342612.09	Картометрический метод	5.0	-
814	-	-	473077.78	1342614.99	Картометрический метод	5.0	-
815	-	-	473074.41	1342611.31	Картометрический метод	5.0	-
816	-	-	473081.10	1342608.21	Картометрический метод	5.0	-
817	-	-	473067.52	1342581.44	Картометрический метод	5.0	-

2. Сведения о характерных точках границ объекта

Обозначение характерных точек границ	Существующие координаты, м		Измененные (уточненные) координаты, м		Метод определения координат характерной точки	Средняя квадратическая погрешность положения характерной точки (Mt), м	Описание обозначения точки на местности (при наличии)
	X	Y	X	Y			
1	2	3	4	5	6	7	8
818	-	-	473055.02	1342587.23	Картометрический метод	5.0	-
819	-	-	473049.87	1342580.58	Картометрический метод	5.0	-
820	-	-	473044.67	1342573.12	Картометрический метод	5.0	-
821	-	-	473034.71	1342551.43	Картометрический метод	5.0	-
822	-	-	473024.22	1342528.59	Картометрический метод	5.0	-
823	-	-	473008.94	1342483.11	Картометрический метод	5.0	-
824	-	-	472968.87	1342491.80	Картометрический метод	5.0	-
825	-	-	472959.09	1342466.40	Картометрический метод	5.0	-
826	-	-	472974.48	1342459.69	Картометрический метод	5.0	-
827	-	-	472979.08	1342466.41	Картометрический метод	5.0	-
828	-	-	472986.23	1342463.38	Картометрический метод	5.0	-
829	-	-	472992.17	1342456.78	Картометрический метод	5.0	-
830	-	-	472992.31	1342438.41	Картометрический метод	5.0	-
831	-	-	472993.16	1342434.59	Картометрический метод	5.0	-
832	-	-	472993.38	1342421.28	Картометрический метод	5.0	-
833	-	-	472990.18	1342421.46	Картометрический метод	5.0	-
834	-	-	472987.22	1342405.48	Картометрический метод	5.0	-
835	-	-	472990.53	1342385.22	Картометрический метод	5.0	-
836	-	-	472997.75	1342364.67	Картометрический метод	5.0	-
837	-	-	472999.14	1342353.73	Картометрический метод	5.0	-
838	-	-	473004.20	1342342.14	Картометрический метод	5.0	-
839	-	-	473014.51	1342320.50	Картометрический метод	5.0	-
840	-	-	473021.50	1342299.23	Картометрический метод	5.0	-
841	-	-	473028.14	1342279.01	Картометрический метод	5.0	-
842	-	-	473030.78	1342270.49	Картометрический метод	5.0	-

2. Сведения о характерных точках границ объекта							
Обозначение характерных точек границ	**Существующие координаты, м**		**Измененные (уточненные) координаты, м**		**Метод определения координат характерной точки**	**Средняя квадратическая погрешность положения характерной точки (Mt), м**	**Описание обозначения точки на местности (при наличии)**
	X	**Y**	**X**	**Y**			
1	**2**	**3**	**4**	**5**	**6**	**7**	**8**
843	-	-	473037.02	1342272.27	Картометрический метод	5.0	-
844	-	-	473037.22	1342270.72	Картометрический метод	5.0	-
845	-	-	473039.72	1342243.19	Картометрический метод	5.0	-
846	-	-	473031.79	1342239.66	Картометрический метод	5.0	-
847	-	-	473029.55	1342223.98	Картометрический метод	5.0	-
848	-	-	473030.61	1342209.28	Картометрический метод	5.0	-
849	-	-	473033.31	1342189.30	Картометрический метод	5.0	-
850	-	-	473033.28	1342178.40	Картометрический метод	5.0	-
851	-	-	473033.27	1342176.40	Картометрический метод	5.0	-
852	-	-	473026.87	1342165.45	Картометрический метод	5.0	-
853	-	-	473025.35	1342163.56	Картометрический метод	5.0	-
854	-	-	473020.15	1342159.87	Картометрический метод	5.0	-
855	-	-	473000.19	1342159.37	Картометрический метод	5.0	-
856	-	-	473000.22	1342157.85	Картометрический метод	5.0	-
857	-	-	472987.30	1342157.48	Картометрический метод	5.0	-
858	-	-	472975.67	1342157.53	Картометрический метод	5.0	-
859	-	-	472975.68	1342150.45	Картометрический метод	5.0	-
860	-	-	472968.21	1342147.83	Картометрический метод	5.0	-
861	-	-	472960.37	1342145.18	Картометрический метод	5.0	-
862	-	-	472994.40	1342144.66	Картометрический метод	5.0	-
863	-	-	472994.87	1342110.45	Картометрический метод	5.0	-
864	-	-	472994.84	1342109.70	Картометрический метод	5.0	-
865	-	-	473009.45	1342123.94	Картометрический метод	5.0	-
866	-	-	473014.66	1342133.94	Картометрический метод	5.0	-
867	-	-	473024.66	1342141.94	Картометрический метод	5.0	-

2. Сведения о характерных точках границ объекта

Обозначение характерных точек границ	Существующие координаты, м		Измененные (уточненные) координаты, м		Метод определения координат характерной точки	Средняя квадратическая погрешность положения характерной точки (Mt), м	Описание обозначения точки на местности (при наличии)
	X	Y	X	Y			
1	2	3	4	5	6	7	8
868	-	-	473026.49	1342143.86	Картометрический метод	5.0	-
869	-	-	473042.14	1342160.31	Картометрический метод	5.0	-
870	-	-	473051.34	1342175.91	Картометрический метод	5.0	-
871	-	-	473052.94	1342190.71	Картометрический метод	5.0	-
872	-	-	473049.34	1342221.11	Картометрический метод	5.0	-
873	-	-	473055.34	1342263.16	Картометрический метод	5.0	-
874	-	-	473058.83	1342278.50	Картометрический метод	5.0	-
875	-	-	473060.75	1342286.96	Картометрический метод	5.0	-
876	-	-	473062.95	1342308.96	Картометрический метод	5.0	-
877	-	-	473061.55	1342319.95	Картометрический метод	5.0	-
878	-	-	473056.74	1342320.65	Картометрический метод	5.0	-
879	-	-	473053.04	1342316.75	Картометрический метод	5.0	-
880	-	-	473048.14	1342316.05	Картометрический метод	5.0	-
881	-	-	473036.95	1342327.96	Картометрический метод	5.0	-
882	-	-	473032.15	1342339.16	Картометрический метод	5.0	-
883	-	-	473021.35	1342354.35	Картометрический метод	5.0	-
884	-	-	473017.75	1342365.11	Картометрический метод	5.0	-
885	-	-	473021.55	1342377.11	Картометрический метод	5.0	-
886	-	-	473017.35	1342387.11	Картометрический метод	5.0	-
887	-	-	473009.74	1342390.71	Картометрический метод	5.0	-
888	-	-	473007.14	1342403.71	Картометрический метод	5.0	-
889	-	-	473010.49	1342416.73	Картометрический метод	5.0	-
890	-	-	473011.95	1342435.11	Картометрический метод	5.0	-
891	-	-	473024.55	1342444.75	Картометрический метод	5.0	-
892	-	-	473032.55	1342465.55	Картометрический метод	5.0	-

2. Сведения о характерных точках границ объекта

Обозначение характерных точек границ	Существующие координаты, м		Измененные (уточненные) координаты, м		Метод определения координат характерной точки	Средняя квадратическая погрешность положения характерной точки (Mt), м	Описание обозначения точки на местности (при наличии)
	X	Y	X	Y			
1	2	3	4	5	6	7	8
893	-	-	473032.95	1342480.95	Картометрический метод	5.0	-
894	-	-	473023.35	1342492.35	Картометрический метод	5.0	-
895	-	-	473025.15	1342502.35	Картометрический метод	5.0	-
896	-	-	473031.75	1342511.75	Картометрический метод	5.0	-
897	-	-	473035.35	1342528.36	Картометрический метод	5.0	-
898	-	-	473052.54	1342553.95	Картометрический метод	5.0	-
899	-	-	473066.15	1342557.15	Картометрический метод	5.0	-
900	-	-	473073.75	1342553.75	Картометрический метод	5.0	-
901	-	-	473076.45	1342559.79	Картометрический метод	5.0	-
902	-	-	473068.96	1342563.14	Картометрический метод	5.0	-
903	-	-	473074.31	1342575.12	Картометрический метод	5.0	-
904	-	-	473075.94	1342585.55	Картометрический метод	5.0	-
905	-	-	473083.94	1342591.95	Картометрический метод	5.0	-
906	-	-	473089.14	1342598.55	Картометрический метод	5.0	-
907	-	-	473095.14	1342601.35	Картометрический метод	5.0	-
908	-	-	473099.34	1342606.75	Картометрический метод	5.0	-
909	-	-	473105.35	1342610.35	Картометрический метод	5.0	-
910	-	-	473108.47	1342605.15	Картометрический метод	5.0	-
911	-	-	473112.88	1342607.80	Картометрический метод	5.0	-
912	-	-	473117.29	1342610.44	Картометрический метод	5.0	-
913	-	-	473122.34	1342618.15	Картометрический метод	5.0	-
914	-	-	473129.54	1342620.35	Картометрический метод	5.0	-
915	-	-	473138.94	1342626.15	Картометрический метод	5.0	-
916	-	-	473145.54	1342627.15	Картометрический метод	5.0	-
917	-	-	473155.95	1342630.75	Картометрический метод	5.0	-

2. Сведения о характерных точках границ объекта

Обозначение характерных точек границ	Существующие координаты, м		Измененные (уточненные) координаты, м		Метод определения координат характерной точки	Средняя квадратическая погрешность положения характерной точки (Mt), м	Описание обозначения точки на местности (при наличии)
	X	Y	X	Y			
1	2	3	4	5	6	7	8
918	-	-	473165.14	1342641.05	Картометрический метод	5.0	-
919	-	-	473170.84	1342640.05	Картометрический метод	5.0	-
920	-	-	473175.74	1342641.75	Картометрический метод	5.0	-
921	-	-	473174.24	1342648.22	Картометрический метод	5.0	-
922	-	-	473181.58	1342649.92	Картометрический метод	5.0	-
923	-	-	473183.24	1342643.55	Картометрический метод	5.0	-
924	-	-	473191.44	1342640.95	Картометрический метод	5.0	-
925	-	-	473195.84	1342649.55	Картометрический метод	5.0	-
926	-	-	473197.43	1342665.45	Картометрический метод	5.0	-
927	-	-	473203.54	1342679.55	Картометрический метод	5.0	-
928	-	-	473211.54	1342682.75	Картометрический метод	5.0	-
929	-	-	473220.54	1342681.55	Картометрический метод	5.0	-
930	-	-	473227.74	1342685.95	Картометрический метод	5.0	-
931	-	-	473231.94	1342696.55	Картометрический метод	5.0	-
932	-	-	473235.34	1342707.55	Картометрический метод	5.0	-
933	-	-	473231.34	1342715.55	Картометрический метод	5.0	-
934	-	-	473231.54	1342725.35	Картометрический метод	5.0	-
935	-	-	473229.74	1342731.15	Картометрический метод	5.0	-
936	-	-	473224.54	1342734.15	Картометрический метод	5.0	-
937	-	-	473217.54	1342731.15	Картометрический метод	5.0	-
938	-	-	473200.94	1342739.54	Картометрический метод	5.0	-
939	-	-	473193.34	1342747.55	Картометрический метод	5.0	-
940	-	-	473191.54	1342760.95	Картометрический метод	5.0	-
941	-	-	473187.14	1342776.15	Картометрический метод	5.0	-
942	-	-	473188.74	1342787.15	Картометрический метод	5.0	-

2. Сведения о характерных точках границ объекта

Обозначение характерных точек границ	Существующие координаты, м		Измененные (уточненные) координаты, м		Метод определения координат характерной точки	Средняя квадратическая погрешность положения характерной точки (Mt), м	Описание обозначения точки на местности (при наличии)
	X	Y	X	Y			
1	2	3	4	5	6	7	8
943	-	-	473194.73	1342794.75	Картометрический метод	5.0	-
944	-	-	473198.73	1342794.45	Картометрический метод	5.0	-
945	-	-	473202.74	1342794.15	Картометрический метод	5.0	-
946	-	-	473206.52	1342795.24	Картометрический метод	5.0	-
947	-	-	473217.34	1342798.35	Картометрический метод	5.0	-
948	-	-	473223.94	1342806.36	Картометрический метод	5.0	-
949	-	-	473232.14	1342810.75	Картометрический метод	5.0	-
950	-	-	473233.97	1342813.19	Картометрический метод	5.0	-
951	-	-	473236.93	1342817.15	Картометрический метод	5.0	-
952	-	-	473242.33	1342820.35	Картометрический метод	5.0	-
953	-	-	473245.63	1342825.94	Картометрический метод	5.0	-
954	-	-	473250.58	1342826.90	Картометрический метод	5.0	-
955	-	-	473256.54	1342821.95	Картометрический метод	5.0	-
956	-	-	473263.54	1342823.15	Картометрический метод	5.0	-
957	-	-	473269.94	1342821.75	Картометрический метод	5.0	-
958	-	-	473275.73	1342824.35	Картометрический метод	5.0	-
959	-	-	473285.53	1342834.95	Картометрический метод	5.0	-
960	-	-	473292.53	1342836.35	Картометрический метод	5.0	-
961	-	-	473303.34	1342833.15	Картометрический метод	5.0	-
962	-	-	473306.99	1342832.56	Картометрический метод	5.0	-
963	-	-	473325.73	1342829.55	Картометрический метод	5.0	-
964	-	-	473345.33	1342830.35	Картометрический метод	5.0	-
965	-	-	473369.13	1342831.14	Картометрический метод	5.0	-
966	-	-	473398.13	1342831.55	Картометрический метод	5.0	-
967	-	-	473429.92	1342834.75	Картометрический метод	5.0	-

2. Сведения о характерных точках границ объекта							
Обозначение характерных точек границ	**Существующие координаты, м**		**Измененные (уточненные) координаты, м**		**Метод определения координат характерной точки**	**Средняя квадратическая погрешность положения характерной точки (Mt), м**	**Описание обозначения точки на местности (при наличии)**
	X	**Y**	**X**	**Y**			
1	**2**	**3**	**4**	**5**	**6**	**7**	**8**
968	-	-	473439.13	1342841.55	Картометрический метод	5.0	-
969	-	-	473455.73	1342844.15	Картометрический метод	5.0	-
970	-	-	473458.93	1342849.35	Картометрический метод	5.0	-
971	-	-	473457.13	1342854.75	Картометрический метод	5.0	-
972	-	-	473437.71	1342858.12	Картометрический метод	5.0	-
973	-	-	473427.12	1342859.94	Картометрический метод	5.0	-
974	-	-	473413.53	1342864.74	Картометрический метод	5.0	-
975	-	-	473406.33	1342871.55	Картометрический метод	5.0	-
976	-	-	473402.33	1342894.75	Картометрический метод	5.0	-
977	-	-	473402.53	1342906.55	Картометрический метод	5.0	-
978	-	-	473408.93	1342930.55	Картометрический метод	5.0	-
979	-	-	473417.53	1342949.35	Картометрический метод	5.0	-
980	-	-	473425.32	1342960.54	Картометрический метод	5.0	-
981	-	-	473439.33	1342970.15	Картометрический метод	5.0	-
982	-	-	473452.47	1342993.04	Картометрический метод	5.0	-
983	-	-	473467.92	1343019.95	Картометрический метод	5.0	-
984	-	-	473468.52	1343033.75	Картометрический метод	5.0	-
985	-	-	473466.52	1343043.14	Картометрический метод	5.0	-
986	-	-	473459.73	1343049.74	Картометрический метод	5.0	-
987	-	-	473444.93	1343052.14	Картометрический метод	5.0	-
988	-	-	473433.13	1343050.34	Картометрический метод	5.0	-
989	-	-	473428.57	1343047.84	Картометрический метод	5.0	-
990	-	-	473425.53	1343046.15	Картометрический метод	5.0	-
991	-	-	473424.67	1343045.95	Картометрический метод	5.0	-
992	-	-	473426.84	1343042.21	Картометрический метод	5.0	-

2. Сведения о характерных точках границ объекта

Обозначение характерных точек границ	Существующие координаты, м		Измененные (уточненные) координаты, м		Метод определения координат характерной точки	Средняя квадратическая погрешность положения характерной точки (Mt), м	Описание обозначения точки на местности (при наличии)
	X	Y	X	Y			
1	2	3	4	5	6	7	8
993	-	-	473449.56	1343044.60	Картометрический метод	5.0	-
994	-	-	473459.84	1343038.29	Картометрический метод	5.0	-
995	-	-	473428.30	1343001.60	Картометрический метод	5.0	-
745	-	-	473428.31	1343001.59	Картометрический метод	5.0	-
996	-	-	489574.93	1333102.09	Картометрический метод	5.0	-
997	-	-	489659.88	1333247.95	Картометрический метод	5.0	-
998	-	-	489658.28	1333259.17	Картометрический метод	5.0	-
999	-	-	489648.42	1333268.04	Картометрический метод	5.0	-
1000	-	-	489639.37	1333261.35	Картометрический метод	5.0	-
1001	-	-	489653.72	1333240.30	Картометрический метод	5.0	-
1002	-	-	489628.90	1333196.66	Картометрический метод	5.0	-
1003	-	-	489622.83	1333199.92	Картометрический метод	5.0	-
1004	-	-	489602.36	1333185.99	Картометрический метод	5.0	-
1005	-	-	489572.09	1333130.66	Картометрический метод	5.0	-
1006	-	-	489550.74	1333115.18	Картометрический метод	5.0	-
1007	-	-	489545.63	1333111.61	Картометрический метод	5.0	-
1008	-	-	489539.70	1333114.03	Картометрический метод	5.0	-
1009	-	-	489529.65	1333112.97	Картометрический метод	5.0	-
1010	-	-	489529.95	1333117.98	Картометрический метод	5.0	-
1011	-	-	489528.69	1333118.49	Картометрический метод	5.0	-
1012	-	-	489531.88	1333158.71	Картометрический метод	5.0	-
1013	-	-	489541.40	1333232.78	Картометрический метод	5.0	-
1014	-	-	489528.69	1333300.52	Картометрический метод	5.0	-
1015	-	-	489515.18	1333316.51	Картометрический метод	5.0	-
1016	-	-	489476.83	1333290.99	Картометрический метод	5.0	-

2. Сведения о характерных точках границ объекта

Обозначение характерных точек границ	Существующие координаты, м		Измененные (уточненные) координаты, м		Метод определения координат характерной точки	Средняя квадратическая погрешность положения характерной точки (Mt), м	Описание обозначения точки на местности (при наличии)
	X	Y	X	Y			
1	2	3	4	5	6	7	8
1017	-	-	489494.80	1333223.91	Картометрический метод	5.0	-
1018	-	-	489513.19	1333171.55	Картометрический метод	5.0	-
1019	-	-	489515.63	1333164.60	Картометрический метод	5.0	-
1020	-	-	489518.83	1333143.77	Картометрический метод	5.0	-
1021	-	-	489516.07	1333130.80	Картометрический метод	5.0	-
1022	-	-	489530.57	1333091.17	Картометрический метод	5.0	-
1023	-	-	489550.89	1333094.07	Картометрический метод	5.0	-
996	-	-	489574.93	1333102.09	Картометрический метод	5.0	-
1024	-	-	473347.23	1343934.87	Картометрический метод	5.0	-
1025	-	-	473341.56	1343933.47	Картометрический метод	5.0	-
1026	-	-	473331.06	1343933.21	Картометрический метод	5.0	-
1027	-	-	473327.09	1343931.34	Картометрический метод	5.0	-
1028	-	-	473324.32	1343924.46	Картометрический метод	5.0	-
1029	-	-	473325.41	1343917.71	Картометрический метод	5.0	-
1030	-	-	473328.18	1343911.62	Картометрический метод	5.0	-
1031	-	-	473338.03	1343905.00	Картометрический метод	5.0	-
1032	-	-	473365.92	1343904.54	Картометрический метод	5.0	-
1033	-	-	473372.97	1343897.27	Картометрический метод	5.0	-
1034	-	-	473373.84	1343886.06	Картометрический метод	5.0	-
1035	-	-	473371.11	1343873.99	Картометрический метод	5.0	-
1036	-	-	473363.86	1343866.55	Картометрический метод	5.0	-
1037	-	-	473353.35	1343847.46	Картометрический метод	5.0	-
1038	-	-	473351.44	1343843.83	Картометрический метод	5.0	-
1039	-	-	473349.57	1343826.83	Картометрический метод	5.0	-
1040	-	-	473350.09	1343817.94	Картометрический метод	5.0	-

2. Сведения о характерных точках границ объекта

Обозначение характерных точек границ	Существующие координаты, м		Измененные (уточненные) координаты, м		Метод определения координат характерной точки	Средняя квадратическая погрешность положения характерной точки (Mt), м	Описание обозначения точки на местности (при наличии)
	X	Y	X	Y			
1	2	3	4	5	6	7	8
1041	-	-	473358.37	1343777.79	Картометрический метод	5.0	-
1042	-	-	473358.10	1343746.44	Картометрический метод	5.0	-
1043	-	-	473354.75	1343732.54	Картометрический метод	5.0	-
1044	-	-	473359.76	1343704.16	Картометрический метод	5.0	-
1045	-	-	473361.66	1343704.23	Картометрический метод	5.0	-
1046	-	-	473361.88	1343698.44	Картометрический метод	5.0	-
1047	-	-	473369.28	1343690.23	Картометрический метод	5.0	-
1048	-	-	473370.46	1343685.22	Картометрический метод	5.0	-
1049	-	-	473371.81	1343664.69	Картометрический метод	5.0	-
1050	-	-	473375.21	1343646.12	Картометрический метод	5.0	-
1051	-	-	473379.69	1343627.14	Картометрический метод	5.0	-
1052	-	-	473379.35	1343593.31	Картометрический метод	5.0	-
1053	-	-	473369.63	1343550.46	Картометрический метод	5.0	-
1054	-	-	473360.39	1343533.40	Картометрический метод	5.0	-
1055	-	-	473362.81	1343509.26	Картометрический метод	5.0	-
1056	-	-	473366.74	1343490.29	Картометрический метод	5.0	-
1057	-	-	473368.25	1343477.25	Картометрический метод	5.0	-
1058	-	-	473360.90	1343446.50	Картометрический метод	5.0	-
1059	-	-	473362.43	1343424.87	Картометрический метод	5.0	-
1060	-	-	473362.96	1343420.56	Картометрический метод	5.0	-
1061	-	-	473362.85	1343418.85	Картометрический метод	5.0	-
1062	-	-	473370.58	1343403.42	Картометрический метод	5.0	-
1063	-	-	473373.98	1343396.66	Картометрический метод	5.0	-
1064	-	-	473378.35	1343384.82	Картометрический метод	5.0	-
1065	-	-	473371.50	1343370.17	Картометрический метод	5.0	-

2. Сведения о характерных точках границ объекта

Обозначение характерных точек границ	Существующие координаты, м		Измененные (уточненные) координаты, м		Метод определения координат характерной точки	Средняя квадратическая погрешность положения характерной точки (Mt), м	Описание обозначения точки на местности (при наличии)
	X	Y	X	Y			
1	2	3	4	5	6	7	8
1066	-	-	473363.20	1343367.58	Картометрический метод	5.0	-
1067	-	-	473351.20	1343363.89	Картометрический метод	5.0	-
1068	-	-	473333.86	1343339.36	Картометрический метод	5.0	-
1069	-	-	473332.07	1343337.18	Картометрический метод	5.0	-
1070	-	-	473305.29	1343331.03	Картометрический метод	5.0	-
1071	-	-	473301.55	1343347.28	Картометрический метод	5.0	-
1072	-	-	473283.54	1343345.05	Картометрический метод	5.0	-
1073	-	-	473252.97	1343342.23	Картометрический метод	5.0	-
1074	-	-	473253.46	1343336.47	Картометрический метод	5.0	-
1075	-	-	473253.80	1343334.33	Картометрический метод	5.0	-
1076	-	-	473254.85	1343325.56	Картометрический метод	5.0	-
1077	-	-	473247.63	1343318.85	Картометрический метод	5.0	-
1078	-	-	473245.13	1343316.95	Картометрический метод	5.0	-
1079	-	-	473226.73	1343321.07	Картометрический метод	5.0	-
1080	-	-	473216.13	1343332.23	Картометрический метод	5.0	-
1081	-	-	473204.30	1343331.40	Картометрический метод	5.0	-
1082	-	-	473189.00	1343310.39	Картометрический метод	5.0	-
1083	-	-	473217.18	1343287.77	Картометрический метод	5.0	-
1084	-	-	473225.99	1343273.45	Картометрический метод	5.0	-
1085	-	-	473242.87	1343294.49	Картометрический метод	5.0	-
1086	-	-	473259.74	1343276.85	Картометрический метод	5.0	-
1087	-	-	473263.53	1343265.19	Картометрический метод	5.0	-
1088	-	-	473271.18	1343254.23	Картометрический метод	5.0	-
1089	-	-	473258.08	1343244.63	Картометрический метод	5.0	-
1090	-	-	473251.46	1343251.61	Картометрический метод	5.0	-

2. Сведения о характерных точках границ объекта							
Обозначение характерных точек границ	**Существующие координаты, м**		**Измененные (уточненные) координаты, м**		**Метод определения координат характерной точки**	**Средняя квадратическая погрешность положения характерной точки (Mt), м**	**Описание обозначения точки на местности (при наличии)**
	X	**Y**	**X**	**Y**			
1	**2**	**3**	**4**	**5**	**6**	**7**	**8**
1091	-	-	473235.18	1343258.52	Картометрический метод	5.0	-
1092	-	-	473236.23	1343256.81	Картометрический метод	5.0	-
1093	-	-	473249.99	1343251.36	Картометрический метод	5.0	-
1094	-	-	473262.05	1343220.87	Картометрический метод	5.0	-
1095	-	-	473258.64	1343215.24	Картометрический метод	5.0	-
1096	-	-	473273.46	1343177.18	Картометрический метод	5.0	-
1097	-	-	473274.70	1343177.49	Картометрический метод	5.0	-
1098	-	-	473277.89	1343169.96	Картометрический метод	5.0	-
1099	-	-	473267.76	1343165.81	Картометрический метод	5.0	-
1100	-	-	473267.85	1343165.65	Картометрический метод	5.0	-
1101	-	-	473268.99	1343163.55	Картометрический метод	5.0	-
1102	-	-	473269.94	1343151.42	Картометрический метод	5.0	-
1103	-	-	473269.92	1343120.23	Картометрический метод	5.0	-
1104	-	-	473286.46	1343093.11	Картометрический метод	5.0	-
1105	-	-	473290.49	1343083.16	Картометрический метод	5.0	-
1106	-	-	473294.48	1343073.34	Картометрический метод	5.0	-
1107	-	-	473297.87	1343064.99	Картометрический метод	5.0	-
1108	-	-	473327.29	1343087.19	Картометрический метод	5.0	-
1109	-	-	473320.91	1343096.06	Картометрический метод	5.0	-
1110	-	-	473323.91	1343099.26	Картометрический метод	5.0	-
1111	-	-	473334.93	1343111.00	Картометрический метод	5.0	-
1112	-	-	473314.00	1343149.03	Картометрический метод	5.0	-
1113	-	-	473291.59	1343179.98	Картометрический метод	5.0	-
1114	-	-	473292.26	1343182.78	Картометрический метод	5.0	-
1115	-	-	473320.22	1343196.19	Картометрический метод	5.0	-

2. Сведения о характерных точках границ объекта							
Обозначение характерных точек границ	**Существующие координаты, м**		**Измененные (уточненные) координаты, м**		**Метод определения координат характерной точки**	**Средняя квадратическая погрешность положения характерной точки (Mt), м**	**Описание обозначения точки на местности (при наличии)**
	X	**Y**	**X**	**Y**			
1	**2**	**3**	**4**	**5**	**6**	**7**	**8**
1116	-	-	473360.36	1343218.42	Картометрический метод	5.0	-
1117	-	-	473379.68	1343182.31	Картометрический метод	5.0	-
1118	-	-	473368.11	1343174.70	Картометрический метод	5.0	-
1119	-	-	473408.26	1343103.66	Картометрический метод	5.0	-
1120	-	-	473422.25	1343111.65	Картометрический метод	5.0	-
1121	-	-	473427.48	1343115.46	Картометрический метод	5.0	-
1122	-	-	473431.48	1343118.62	Картометрический метод	5.0	-
1123	-	-	473435.91	1343120.68	Картометрический метод	5.0	-
1124	-	-	473440.52	1343120.38	Картометрический метод	5.0	-
1125	-	-	473443.45	1343117.90	Картометрический метод	5.0	-
1126	-	-	473449.06	1343102.84	Картометрический метод	5.0	-
1127	-	-	473448.51	1343099.49	Картометрический метод	5.0	-
1128	-	-	473444.26	1343093.52	Картометрический метод	5.0	-
1129	-	-	473438.14	1343091.14	Картометрический метод	5.0	-
1130	-	-	473430.75	1343090.38	Картометрический метод	5.0	-
1131	-	-	473419.79	1343083.92	Картометрический метод	5.0	-
1132	-	-	473415.14	1343062.30	Картометрический метод	5.0	-
1133	-	-	473418.68	1343056.49	Картометрический метод	5.0	-
1134	-	-	473423.33	1343059.35	Картометрический метод	5.0	-
1135	-	-	473430.52	1343058.95	Картометрический метод	5.0	-
1136	-	-	473432.39	1343059.61	Картометрический метод	5.0	-
1137	-	-	473436.73	1343061.15	Картометрический метод	5.0	-
1138	-	-	473441.73	1343067.15	Картометрический метод	5.0	-
1139	-	-	473444.13	1343075.15	Картометрический метод	5.0	-
1140	-	-	473442.73	1343083.15	Картометрический метод	5.0	-

2. Сведения о характерных точках границ объекта

Обозначение характерных точек границ	Существующие координаты, м		Измененные (уточненные) координаты, м		Метод определения координат характерной точки	Средняя квадратическая погрешность положения характерной точки (Mt), м	Описание обозначения точки на местности (при наличии)
	X	Y	X	Y			
1	2	3	4	5	6	7	8
1141	-	-	473444.13	1343089.15	Картометрический метод	5.0	-
1142	-	-	473457.73	1343097.95	Картометрический метод	5.0	-
1143	-	-	473459.70	1343105.80	Картометрический метод	5.0	-
1144	-	-	473463.30	1343131.40	Картометрический метод	5.0	-
1145	-	-	473458.73	1343137.14	Картометрический метод	5.0	-
1146	-	-	473449.93	1343137.54	Картометрический метод	5.0	-
1147	-	-	473444.93	1343134.54	Картометрический метод	5.0	-
1148	-	-	473439.33	1343135.74	Картометрический метод	5.0	-
1149	-	-	473432.73	1343146.74	Картометрический метод	5.0	-
1150	-	-	473432.93	1343157.34	Картометрический метод	5.0	-
1151	-	-	473427.32	1343176.34	Картометрический метод	5.0	-
1152	-	-	473422.53	1343186.54	Картометрический метод	5.0	-
1153	-	-	473402.33	1343201.14	Картометрический метод	5.0	-
1154	-	-	473391.33	1343212.94	Картометрический метод	5.0	-
1155	-	-	473384.92	1343223.94	Картометрический метод	5.0	-
1156	-	-	473378.13	1343241.54	Картометрический метод	5.0	-
1157	-	-	473367.13	1343247.34	Картометрический метод	5.0	-
1158	-	-	473332.33	1343251.14	Картометрический метод	5.0	-
1159	-	-	473326.53	1343254.14	Картометрический метод	5.0	-
1160	-	-	473321.73	1343260.54	Картометрический метод	5.0	-
1161	-	-	473316.53	1343264.34	Картометрический метод	5.0	-
1162	-	-	473320.00	1343269.09	Картометрический метод	5.0	-
1163	-	-	473324.02	1343266.15	Картометрический метод	5.0	-
1164	-	-	473332.53	1343269.94	Картометрический метод	5.0	-
1165	-	-	473338.52	1343276.54	Картометрический метод	5.0	-

2. Сведения о характерных точках границ объекта							
Обозначение характерных точек границ	**Существующие координаты, м**		**Измененные (уточненные) координаты, м**		**Метод определения координат характерной точки**	**Средняя квадратическая погрешность положения характерной точки (Mt), м**	**Описание обозначения точки на местности (при наличии)**
	X	**Y**	**X**	**Y**			
1	**2**	**3**	**4**	**5**	**6**	**7**	**8**
1166	-	-	473339.54	1343283.46	Картометрический метод	5.0	-
1167	-	-	473344.33	1343316.54	Картометрический метод	5.0	-
1168	-	-	473349.53	1343321.34	Картометрический метод	5.0	-
1169	-	-	473350.13	1343326.94	Картометрический метод	5.0	-
1170	-	-	473347.73	1343335.94	Картометрический метод	5.0	-
1171	-	-	473351.53	1343341.14	Картометрический метод	5.0	-
1172	-	-	473361.53	1343342.14	Картометрический метод	5.0	-
1173	-	-	473372.73	1343347.74	Картометрический метод	5.0	-
1174	-	-	473376.13	1343354.94	Картометрический метод	5.0	-
1175	-	-	473386.53	1343361.14	Картометрический метод	5.0	-
1176	-	-	473390.13	1343368.34	Картометрический метод	5.0	-
1177	-	-	473388.53	1343379.14	Картометрический метод	5.0	-
1178	-	-	473389.93	1343387.54	Картометрический метод	5.0	-
1179	-	-	473388.53	1343395.14	Картометрический метод	5.0	-
1180	-	-	473381.33	1343400.54	Картометрический метод	5.0	-
1181	-	-	473376.13	1343408.94	Картометрический метод	5.0	-
1182	-	-	473376.11	1343415.27	Картометрический метод	5.0	-
1183	-	-	473378.84	1343449.42	Картометрический метод	5.0	-
1184	-	-	473391.84	1343477.02	Картометрический метод	5.0	-
1185	-	-	473393.04	1343488.62	Картометрический метод	5.0	-
1186	-	-	473391.54	1343494.82	Картометрический метод	5.0	-
1187	-	-	473388.04	1343498.02	Картометрический метод	5.0	-
1188	-	-	473384.54	1343499.42	Картометрический метод	5.0	-
1189	-	-	473384.74	1343501.32	Картометрический метод	5.0	-
1190	-	-	473388.25	1343503.82	Картометрический метод	5.0	-

2. Сведения о характерных точках границ объекта

Обозначение характерных точек границ	Существующие координаты, м		Измененные (уточненные) координаты, м		Метод определения координат характерной точки	Средняя квадратическая погрешность положения характерной точки (Mt), м	Описание обозначения точки на местности (при наличии)
	X	Y	X	Y			
1	2	3	4	5	6	7	8
1191	-	-	473388.84	1343506.52	Картометрический метод	5.0	-
1192	-	-	473384.33	1343510.72	Картометрический метод	5.0	-
1193	-	-	473382.44	1343513.12	Картометрический метод	5.0	-
1194	-	-	473381.34	1343518.72	Картометрический метод	5.0	-
1195	-	-	473379.96	1343524.67	Картометрический метод	5.0	-
1196	-	-	473379.67	1343528.08	Картометрический метод	5.0	-
1197	-	-	473384.74	1343534.32	Картометрический метод	5.0	-
1198	-	-	473389.34	1343541.22	Картометрический метод	5.0	-
1199	-	-	473389.63	1343549.79	Картометрический метод	5.0	-
1200	-	-	473392.44	1343560.12	Картометрический метод	5.0	-
1201	-	-	473392.64	1343570.21	Картометрический метод	5.0	-
1202	-	-	473397.87	1343572.74	Картометрический метод	5.0	-
1203	-	-	473404.02	1343581.29	Картометрический метод	5.0	-
1204	-	-	473403.04	1343587.21	Картометрический метод	5.0	-
1205	-	-	473404.44	1343592.21	Картометрический метод	5.0	-
1206	-	-	473410.64	1343594.81	Картометрический метод	5.0	-
1207	-	-	473413.04	1343597.81	Картометрический метод	5.0	-
1208	-	-	473416.64	1343604.81	Картометрический метод	5.0	-
1209	-	-	473415.24	1343608.41	Картометрический метод	5.0	-
1210	-	-	473410.04	1343609.01	Картометрический метод	5.0	-
1211	-	-	473406.64	1343613.01	Картометрический метод	5.0	-
1212	-	-	473408.44	1343622.21	Картометрический метод	5.0	-
1213	-	-	473413.64	1343624.81	Картометрический метод	5.0	-
1214	-	-	473417.44	1343628.61	Картометрический метод	5.0	-
1215	-	-	473417.67	1343635.41	Картометрический метод	5.0	-

2. Сведения о характерных точках границ объекта

Обозначение характерных точек границ	Существующие координаты, м		Измененные (уточненные) координаты, м		Метод определения координат характерной точки	Средняя квадратическая погрешность положения характерной точки (Mt), м	Описание обозначения точки на местности (при наличии)
	X	Y	X	Y			
1	2	3	4	5	6	7	8
1216	-	-	473419.84	1343643.41	Картометрический метод	5.0	-
1217	-	-	473418.44	1343650.61	Картометрический метод	5.0	-
1218	-	-	473413.50	1343653.77	Картометрический метод	5.0	-
1219	-	-	473407.70	1343655.99	Картометрический метод	5.0	-
1220	-	-	473398.64	1343654.61	Картометрический метод	5.0	-
1221	-	-	473393.04	1343657.81	Картометрический метод	5.0	-
1222	-	-	473390.04	1343667.41	Картометрический метод	5.0	-
1223	-	-	473389.84	1343674.41	Картометрический метод	5.0	-
1224	-	-	473386.64	1343685.01	Картометрический метод	5.0	-
1225	-	-	473381.24	1343695.61	Картометрический метод	5.0	-
1226	-	-	473380.84	1343701.61	Картометрический метод	5.0	-
1227	-	-	473384.43	1343711.61	Картометрический метод	5.0	-
1228	-	-	473384.92	1343722.21	Картометрический метод	5.0	-
1229	-	-	473384.62	1343732.64	Картометрический метод	5.0	-
1230	-	-	473383.59	1343746.34	Картометрический метод	5.0	-
1231	-	-	473386.70	1343756.66	Картометрический метод	5.0	-
1232	-	-	473389.84	1343765.01	Картометрический метод	5.0	-
1233	-	-	473389.44	1343777.01	Картометрический метод	5.0	-
1234	-	-	473387.44	1343785.81	Картометрический метод	5.0	-
1235	-	-	473384.07	1343794.86	Картометрический метод	5.0	-
1236	-	-	473378.67	1343803.31	Картометрический метод	5.0	-
1237	-	-	473374.15	1343813.13	Картометрический метод	5.0	-
1238	-	-	473370.30	1343822.43	Картометрический метод	5.0	-
1239	-	-	473367.32	1343832.01	Картометрический метод	5.0	-
1240	-	-	473368.45	1343839.16	Картометрический метод	5.0	-

2. Сведения о характерных точках границ объекта

Обозначение характерных точек границ	Существующие координаты, м		Измененные (уточненные) координаты, м		Метод определения координат характерной точки	Средняя квадратическая погрешность положения характерной точки (Mt), м	Описание обозначения точки на местности (при наличии)
	X	Y	X	Y			
1	2	3	4	5	6	7	8
1241	-	-	473373.50	1343850.06	Картометрический метод	5.0	-
1242	-	-	473381.95	1343855.51	Картометрический метод	5.0	-
1243	-	-	473388.42	1343863.63	Картометрический метод	5.0	-
1244	-	-	473392.45	1343873.01	Картометрический метод	5.0	-
1245	-	-	473393.80	1343884.58	Картометрический метод	5.0	-
1246	-	-	473394.12	1343894.68	Картометрический метод	5.0	-
1247	-	-	473391.80	1343904.56	Картометрический метод	5.0	-
1248	-	-	473385.99	1343914.99	Картометрический метод	5.0	-
1249	-	-	473378.55	1343922.20	Картометрический метод	5.0	-
1250	-	-	473368.62	1343924.43	Картометрический метод	5.0	-
1251	-	-	473366.00	1343924.58	Картометрический метод	5.0	-
1252	-	-	473356.07	1343924.01	Картометрический метод	5.0	-
1253	-	-	473345.84	1343923.42	Картометрический метод	5.0	-
1254	-	-	473343.85	1343929.00	Картометрический метод	5.0	-
1024	-	-	473347.23	1343934.87	Картометрический метод	5.0	-
1255	-	-	473325.36	1343291.36	Картометрический метод	5.0	-
1256	-	-	473286.44	1343282.12	Картометрический метод	5.0	-
1257	-	-	473279.51	1343311.31	Картометрический метод	5.0	-
1258	-	-	473318.43	1343320.55	Картометрический метод	5.0	-
1255	-	-	473325.36	1343291.36	Картометрический метод	5.0	-
1259	-	-	493448.29	1333859.06	Картометрический метод	5.0	-
1260	-	-	493458.07	1333871.44	Картометрический метод	5.0	-
1261	-	-	493466.17	1333865.02	Картометрический метод	5.0	-
1262	-	-	493491.06	1333896.19	Картометрический метод	5.0	-
1263	-	-	493500.65	1333925.29	Картометрический метод	5.0	-

2. Сведения о характерных точках границ объекта

Обозначение характерных точек границ	Существующие координаты, м		Измененные (уточненные) координаты, м		Метод определения координат характерной точки	Средняя квадратическая погрешность положения характерной точки (Mt), м	Описание обозначения точки на местности (при наличии)
	X	Y	X	Y			
1	2	3	4	5	6	7	8
1264	-	-	493549.58	1333959.78	Картометрический метод	5.0	-
1265	-	-	493571.42	1333929.45	Картометрический метод	5.0	-
1266	-	-	493599.56	1333961.82	Картометрический метод	5.0	-
1267	-	-	493640.06	1334000.92	Картометрический метод	5.0	-
1268	-	-	493663.48	1334017.52	Картометрический метод	5.0	-
1269	-	-	493740.84	1334062.36	Картометрический метод	5.0	-
1270	-	-	493699.26	1334073.96	Картометрический метод	5.0	-
1271	-	-	493695.50	1334073.72	Картометрический метод	5.0	-
1272	-	-	493655.18	1334045.38	Картометрический метод	5.0	-
1273	-	-	493611.74	1334016.12	Картометрический метод	5.0	-
1274	-	-	493539.94	1333974.26	Картометрический метод	5.0	-
1275	-	-	493508.22	1333960.04	Картометрический метод	5.0	-
1276	-	-	493481.18	1333944.06	Картометрический метод	5.0	-
1277	-	-	493454.90	1333908.20	Картометрический метод	5.0	-
1278	-	-	493419.82	1333839.92	Картометрический метод	5.0	-
1279	-	-	493386.82	1333807.08	Картометрический метод	5.0	-
1280	-	-	493363.70	1333800.71	Картометрический метод	5.0	-
1281	-	-	493349.79	1333778.98	Картометрический метод	5.0	-
1282	-	-	493352.00	1333780.36	Картометрический метод	5.0	-
1283	-	-	493383.24	1333795.82	Картометрический метод	5.0	-
1284	-	-	493396.03	1333790.64	Картометрический метод	5.0	-
1285	-	-	493445.59	1333860.97	Картометрический метод	5.0	-
1259	-	-	493448.29	1333859.06	Картометрический метод	5.0	-
1286	-	-	473202.83	1342886.56	Картометрический метод	5.0	-
1287	-	-	473257.67	1342967.91	Картометрический метод	5.0	-

2. Сведения о характерных точках границ объекта							
Обозначение характерных точек границ	**Существующие координаты, м**		**Измененные (уточненные) координаты, м**		**Метод определения координат характерной точки**	**Средняя квадратическая погрешность положения характерной точки (Mt), м**	**Описание обозначения точки на местности (при наличии)**
	X	**Y**	**X**	**Y**			
1	**2**	**3**	**4**	**5**	**6**	**7**	**8**
1288	-	-	473263.99	1342975.32	Картометрический метод	5.0	-
1289	-	-	473234.92	1342998.20	Картометрический метод	5.0	-
1290	-	-	473243.45	1343007.15	Картометрический метод	5.0	-
1291	-	-	473237.84	1343032.44	Картометрический метод	5.0	-
1292	-	-	473212.39	1343117.96	Картометрический метод	5.0	-
1293	-	-	473217.24	1343119.47	Картометрический метод	5.0	-
1294	-	-	473210.03	1343129.31	Картометрический метод	5.0	-
1295	-	-	473199.42	1343127.25	Картометрический метод	5.0	-
1296	-	-	473204.80	1343111.48	Картометрический метод	5.0	-
1297	-	-	473194.98	1343107.99	Картометрический метод	5.0	-
1298	-	-	473194.73	1343108.64	Картометрический метод	5.0	-
1299	-	-	473187.58	1343106.36	Картометрический метод	5.0	-
1300	-	-	473184.68	1343106.89	Картометрический метод	5.0	-
1301	-	-	473169.81	1343102.97	Картометрический метод	5.0	-
1302	-	-	473174.66	1343057.67	Картометрический метод	5.0	-
1303	-	-	473180.33	1343028.50	Картометрический метод	5.0	-
1304	-	-	473189.11	1343030.94	Картометрический метод	5.0	-
1305	-	-	473197.36	1342987.77	Картометрический метод	5.0	-
1306	-	-	473187.88	1342984.52	Картометрический метод	5.0	-
1307	-	-	473176.79	1342980.83	Картометрический метод	5.0	-
1308	-	-	473180.38	1342968.03	Картометрический метод	5.0	-
1309	-	-	473181.18	1342965.43	Картометрический метод	5.0	-
1310	-	-	473186.69	1342942.09	Картометрический метод	5.0	-
1311	-	-	473188.73	1342926.97	Картометрический метод	5.0	-
1312	-	-	473192.70	1342910.64	Картометрический метод	5.0	-

2. Сведения о характерных точках границ объекта							
Обозначение характерных точек границ	**Существующие координаты, м**		**Измененные (уточненные) координаты, м**		**Метод определения координат характерной точки**	**Средняя квадратическая погрешность положения характерной точки (Mt), м**	**Описание обозначения точки на местности (при наличии)**
	X	**Y**	**X**	**Y**			
1	**2**	**3**	**4**	**5**	**6**	**7**	**8**
1313	-	-	473197.12	1342891.05	Картометрический метод	5.0	-
1286	-	-	473202.83	1342886.56	Картометрический метод	5.0	-
1314	-	-	478510.74	1338316.01	Картометрический метод	5.0	-
1315	-	-	478508.31	1338314.86	Картометрический метод	5.0	-
1316	-	-	478516.43	1338310.44	Картометрический метод	5.0	-
1317	-	-	478524.43	1338305.64	Картометрический метод	5.0	-
1318	-	-	478525.03	1338301.84	Картометрический метод	5.0	-
1319	-	-	478523.43	1338297.84	Картометрический метод	5.0	-
1320	-	-	478523.63	1338293.84	Картометрический метод	5.0	-
1321	-	-	478528.43	1338287.04	Картометрический метод	5.0	-
1322	-	-	478534.03	1338282.64	Картометрический метод	5.0	-
1323	-	-	478539.03	1338275.04	Картометрический метод	5.0	-
1324	-	-	478540.39	1338269.88	Картометрический метод	5.0	-
1325	-	-	478541.40	1338266.59	Картометрический метод	5.0	-
1326	-	-	478545.11	1338265.37	Картометрический метод	5.0	-
1327	-	-	478548.63	1338258.24	Картометрический метод	5.0	-
1328	-	-	478551.63	1338255.24	Картометрический метод	5.0	-
1329	-	-	478556.85	1338254.46	Картометрический метод	5.0	-
1330	-	-	478560.39	1338250.94	Картометрический метод	5.0	-
1331	-	-	478562.52	1338242.95	Картометрический метод	5.0	-
1332	-	-	478565.28	1338236.97	Картометрический метод	5.0	-
1333	-	-	478574.63	1338224.44	Картометрический метод	5.0	-
1334	-	-	478575.63	1338219.24	Картометрический метод	5.0	-
1335	-	-	478573.23	1338210.24	Картометрический метод	5.0	-
1336	-	-	478570.43	1338204.64	Картометрический метод	5.0	-

2. Сведения о характерных точках границ объекта

Обозначение характерных точек границ	Существующие координаты, м		Измененные (уточненные) координаты, м		Метод определения координат характерной точки	Средняя квадратическая погрешность положения характерной точки (Mt), м	Описание обозначения точки на местности (при наличии)
	X	Y	X	Y			
1	2	3	4	5	6	7	8
1337	-	-	478563.63	1338197.24	Картометрический метод	5.0	-
1338	-	-	478563.23	1338192.84	Картометрический метод	5.0	-
1339	-	-	478566.03	1338186.64	Картометрический метод	5.0	-
1340	-	-	478572.03	1338176.64	Картометрический метод	5.0	-
1341	-	-	478576.39	1338170.42	Картометрический метод	5.0	-
1342	-	-	478579.91	1338160.88	Картометрический метод	5.0	-
1343	-	-	478583.60	1338150.89	Картометрический метод	5.0	-
1344	-	-	478585.87	1338143.32	Картометрический метод	5.0	-
1345	-	-	478588.62	1338134.16	Картометрический метод	5.0	-
1346	-	-	478591.23	1338125.45	Картометрический метод	5.0	-
1347	-	-	478594.63	1338120.85	Картометрический метод	5.0	-
1348	-	-	478602.03	1338114.25	Картометрический метод	5.0	-
1349	-	-	478608.03	1338109.45	Картометрический метод	5.0	-
1350	-	-	478615.23	1338104.85	Картометрический метод	5.0	-
1351	-	-	478620.23	1338100.85	Картометрический метод	5.0	-
1352	-	-	478625.63	1338095.25	Картометрический метод	5.0	-
1353	-	-	478629.83	1338093.65	Картометрический метод	5.0	-
1354	-	-	478636.83	1338091.85	Картометрический метод	5.0	-
1355	-	-	478639.22	1338088.29	Картометрический метод	5.0	-
1356	-	-	478643.83	1338084.65	Картометрический метод	5.0	-
1357	-	-	478651.36	1338081.39	Картометрический метод	5.0	-
1358	-	-	478655.71	1338078.32	Картометрический метод	5.0	-
1359	-	-	478658.47	1338071.44	Картометрический метод	5.0	-
1360	-	-	478663.56	1338065.95	Картометрический метод	5.0	-
1361	-	-	478666.63	1338062.65	Картометрический метод	5.0	-

2. Сведения о характерных точках границ объекта

Обозначение характерных точек границ	Существующие координаты, м		Измененные (уточненные) координаты, м		Метод определения координат характерной точки	Средняя квадратическая погрешность положения характерной точки (Mt), м	Описание обозначения точки на местности (при наличии)
	X	Y	X	Y			
1	2	3	4	5	6	7	8
1362	-	-	478669.13	1338057.54	Картометрический метод	5.0	-
1363	-	-	478671.03	1338051.65	Картометрический метод	5.0	-
1364	-	-	478674.83	1338049.05	Картометрический метод	5.0	-
1365	-	-	478680.91	1338048.36	Картометрический метод	5.0	-
1366	-	-	478683.83	1338045.65	Картометрический метод	5.0	-
1367	-	-	478685.83	1338039.98	Картометрический метод	5.0	-
1368	-	-	478689.43	1338035.05	Картометрический метод	5.0	-
1369	-	-	478693.33	1338031.97	Картометрический метод	5.0	-
1370	-	-	478696.84	1338028.05	Картометрический метод	5.0	-
1371	-	-	478697.44	1338022.85	Картометрический метод	5.0	-
1372	-	-	478697.66	1338017.11	Картометрический метод	5.0	-
1373	-	-	478697.30	1338011.25	Картометрический метод	5.0	-
1374	-	-	478695.60	1338005.28	Картометрический метод	5.0	-
1375	-	-	478692.63	1337999.05	Картометрический метод	5.0	-
1376	-	-	478692.64	1337990.70	Картометрический метод	5.0	-
1377	-	-	478688.23	1337973.45	Картометрический метод	5.0	-
1378	-	-	478687.63	1337967.65	Картометрический метод	5.0	-
1379	-	-	478689.83	1337962.45	Картометрический метод	5.0	-
1380	-	-	478693.23	1337958.25	Картометрический метод	5.0	-
1381	-	-	478694.84	1337954.45	Картометрический метод	5.0	-
1382	-	-	478692.23	1337950.25	Картометрический метод	5.0	-
1383	-	-	478687.51	1337942.01	Картометрический метод	5.0	-
1384	-	-	478682.57	1337936.49	Картометрический метод	5.0	-
1385	-	-	478676.23	1337932.25	Картометрический метод	5.0	-
1386	-	-	478667.03	1337928.65	Картометрический метод	5.0	-

2. Сведения о характерных точках границ объекта

Обозначение характерных точек границ	Существующие координаты, м		Измененные (уточненные) координаты, м		Метод определения координат характерной точки	Средняя квадратическая погрешность положения характерной точки (Mt), м	Описание обозначения точки на местности (при наличии)
	X	Y	X	Y			
1	2	3	4	5	6	7	8
1387	-	-	478661.63	1337927.05	Картометрический метод	5.0	-
1388	-	-	478656.43	1337928.45	Картометрический метод	5.0	-
1389	-	-	478652.04	1337931.56	Картометрический метод	5.0	-
1390	-	-	478643.63	1337931.45	Картометрический метод	5.0	-
1391	-	-	478639.63	1337928.05	Картометрический метод	5.0	-
1392	-	-	478637.96	1337921.50	Картометрический метод	5.0	-
1393	-	-	478633.43	1337916.87	Картометрический метод	5.0	-
1394	-	-	478625.43	1337912.85	Картометрический метод	5.0	-
1395	-	-	478616.83	1337905.05	Картометрический метод	5.0	-
1396	-	-	478610.46	1337899.19	Картометрический метод	5.0	-
1397	-	-	478598.83	1337895.25	Картометрический метод	5.0	-
1398	-	-	478588.83	1337894.05	Картометрический метод	5.0	-
1399	-	-	478581.43	1337893.65	Картометрический метод	5.0	-
1400	-	-	478573.63	1337895.05	Картометрический метод	5.0	-
1401	-	-	478565.43	1337899.45	Картометрический метод	5.0	-
1402	-	-	478561.03	1337902.25	Картометрический метод	5.0	-
1403	-	-	478559.23	1337910.65	Картометрический метод	5.0	-
1404	-	-	478557.03	1337919.45	Картометрический метод	5.0	-
1405	-	-	478552.43	1337927.85	Картометрический метод	5.0	-
1406	-	-	478546.23	1337935.45	Картометрический метод	5.0	-
1407	-	-	478537.83	1337942.05	Картометрический метод	5.0	-
1408	-	-	478530.43	1337945.85	Картометрический метод	5.0	-
1409	-	-	478519.83	1337947.23	Картометрический метод	5.0	-
1410	-	-	478507.71	1337948.18	Картометрический метод	5.0	-
1411	-	-	478505.06	1337948.47	Картометрический метод	5.0	-

2. Сведения о характерных точках границ объекта

Обозначение характерных точек границ	Существующие координаты, м		Измененные (уточненные) координаты, м		Метод определения координат характерной точки	Средняя квадратическая погрешность положения характерной точки (Mt), м	Описание обозначения точки на местности (при наличии)
	X	Y	X	Y			
1	2	3	4	5	6	7	8
1412	-	-	478493.30	1337929.43	Картометрический метод	5.0	-
1413	-	-	478526.67	1337927.08	Картометрический метод	5.0	-
1414	-	-	478537.04	1337912.81	Картометрический метод	5.0	-
1415	-	-	478543.68	1337891.30	Картометрический метод	5.0	-
1416	-	-	478557.96	1337879.96	Картометрический метод	5.0	-
1417	-	-	478575.94	1337873.51	Картометрический метод	5.0	-
1418	-	-	478603.90	1337874.10	Картометрический метод	5.0	-
1419	-	-	478624.83	1337886.02	Картометрический метод	5.0	-
1420	-	-	478646.96	1337906.33	Картометрический метод	5.0	-
1421	-	-	478666.58	1337906.15	Картометрический метод	5.0	-
1422	-	-	478692.96	1337939.82	Картометрический метод	5.0	-
1423	-	-	478707.88	1337959.66	Картометрический метод	5.0	-
1424	-	-	478714.07	1337968.34	Картометрический метод	5.0	-
1425	-	-	478717.77	1337977.63	Картометрический метод	5.0	-
1426	-	-	478717.77	1337983.79	Картометрический метод	5.0	-
1427	-	-	478712.86	1337999.26	Картометрический метод	5.0	-
1428	-	-	478706.75	1338020.06	Картометрический метод	5.0	-
1429	-	-	478703.38	1338027.42	Картометрический метод	5.0	-
1430	-	-	478691.83	1338045.23	Картометрический метод	5.0	-
1431	-	-	478676.82	1338071.17	Картометрический метод	5.0	-
1432	-	-	478667.40	1338088.86	Картометрический метод	5.0	-
1433	-	-	478667.87	1338102.22	Картометрический метод	5.0	-
1434	-	-	478663.23	1338099.32	Картометрический метод	5.0	-
1435	-	-	478652.25	1338105.81	Картометрический метод	5.0	-
1436	-	-	478639.72	1338113.00	Картометрический метод	5.0	-

2. Сведения о характерных точках границ объекта

Обозначение характерных точек границ	Существующие координаты, м		Измененные (уточненные) координаты, м		Метод определения координат характерной точки	Средняя квадратическая погрешность положения характерной точки (Mt), м	Описание обозначения точки на местности (при наличии)
	X	Y	X	Y			
1	2	3	4	5	6	7	8
1437	-	-	478625.72	1338121.16	Картометрический метод	5.0	-
1438	-	-	478607.11	1338138.58	Картометрический метод	5.0	-
1439	-	-	478593.28	1338180.60	Картометрический метод	5.0	-
1440	-	-	478588.69	1338179.59	Картометрический метод	5.0	-
1441	-	-	478583.80	1338187.03	Картометрический метод	5.0	-
1442	-	-	478582.16	1338193.84	Картометрический метод	5.0	-
1443	-	-	478583.01	1338226.06	Картометрический метод	5.0	-
1444	-	-	478580.37	1338235.44	Картометрический метод	5.0	-
1445	-	-	478589.59	1338237.45	Картометрический метод	5.0	-
1446	-	-	478580.64	1338246.64	Картометрический метод	5.0	-
1447	-	-	478577.77	1338260.59	Картометрический метод	5.0	-
1448	-	-	478580.26	1338265.08	Картометрический метод	5.0	-
1449	-	-	478590.19	1338281.21	Картометрический метод	5.0	-
1450	-	-	478602.61	1338293.62	Картометрический метод	5.0	-
1451	-	-	478603.99	1338304.07	Картометрический метод	5.0	-
1452	-	-	478581.71	1338305.63	Картометрический метод	5.0	-
1453	-	-	478567.65	1338299.93	Картометрический метод	5.0	-
1454	-	-	478556.54	1338306.80	Картометрический метод	5.0	-
1455	-	-	478550.87	1338304.68	Картометрический метод	5.0	-
1456	-	-	478543.54	1338311.03	Картометрический метод	5.0	-
1457	-	-	478523.90	1338328.05	Картометрический метод	5.0	-
1314	-	-	478510.74	1338316.01	Картометрический метод	5.0	-
1458	-	-	478961.55	1337379.71	Картометрический метод	5.0	-
1459	-	-	478979.41	1337372.80	Картометрический метод	5.0	-
1460	-	-	478989.69	1337368.36	Картометрический метод	5.0	-

2. Сведения о характерных точках границ объекта							
Обозначение характерных точек границ	**Существующие координаты, м**		**Измененные (уточненные) координаты, м**		**Метод определения координат характерной точки**	**Средняя квадратическая погрешность положения характерной точки (Mt), м**	**Описание обозначения точки на местности (при наличии)**
	X	**Y**	**X**	**Y**			
1	**2**	**3**	**4**	**5**	**6**	**7**	**8**
1461	-	-	479084.69	1337337.58	Картометрический метод	5.0	-
1462	-	-	479124.28	1337335.23	Картометрический метод	5.0	-
1463	-	-	479160.36	1337324.09	Картометрический метод	5.0	-
1464	-	-	479207.58	1337325.85	Картометрический метод	5.0	-
1465	-	-	479232.80	1337314.70	Картометрический метод	5.0	-
1466	-	-	479241.12	1337299.83	Картометрический метод	5.0	-
1467	-	-	479235.36	1337293.10	Картометрический метод	5.0	-
1468	-	-	479269.08	1337280.98	Картометрический метод	5.0	-
1469	-	-	479265.25	1337268.64	Картометрический метод	5.0	-
1470	-	-	479273.56	1337263.40	Картометрический метод	5.0	-
1471	-	-	479294.98	1337247.84	Картометрический метод	5.0	-
1472	-	-	479299.06	1337243.47	Картометрический метод	5.0	-
1473	-	-	479317.85	1337231.05	Картометрический метод	5.0	-
1474	-	-	479312.86	1337239.88	Картометрический метод	5.0	-
1475	-	-	479306.86	1337249.48	Картометрический метод	5.0	-
1476	-	-	479298.46	1337257.08	Картометрический метод	5.0	-
1477	-	-	479290.06	1337263.88	Картометрический метод	5.0	-
1478	-	-	479282.06	1337267.88	Картометрический метод	5.0	-
1479	-	-	479275.66	1337274.68	Картометрический метод	5.0	-
1480	-	-	479271.50	1337289.65	Картометрический метод	5.0	-
1481	-	-	479267.26	1337301.08	Картометрический метод	5.0	-
1482	-	-	479256.46	1337313.87	Картометрический метод	5.0	-
1483	-	-	479249.66	1337323.47	Картометрический метод	5.0	-
1484	-	-	479241.66	1337331.87	Картометрический метод	5.0	-
1485	-	-	479224.06	1337339.47	Картометрический метод	5.0	-

2. Сведения о характерных точках границ объекта

Обозначение характерных точек границ	Существующие координаты, м		Измененные (уточненные) координаты, м		Метод определения координат характерной точки	Средняя квадратическая погрешность положения характерной точки (Mt), м	Описание обозначения точки на местности (при наличии)
	X	Y	X	Y			
1	2	3	4	5	6	7	8
1486	-	-	479213.66	1337344.67	Картометрический метод	5.0	-
1487	-	-	479196.46	1337345.87	Картометрический метод	5.0	-
1488	-	-	479180.86	1337345.07	Картометрический метод	5.0	-
1489	-	-	479164.66	1337343.07	Картометрический метод	5.0	-
1490	-	-	479140.51	1337348.27	Картометрический метод	5.0	-
1491	-	-	479125.58	1337352.85	Картометрический метод	5.0	-
1492	-	-	479105.72	1337351.99	Картометрический метод	5.0	-
1493	-	-	479082.12	1337355.75	Картометрический метод	5.0	-
1494	-	-	479053.55	1337360.71	Картометрический метод	5.0	-
1495	-	-	479032.43	1337373.12	Картометрический метод	5.0	-
1496	-	-	479028.18	1337372.42	Картометрический метод	5.0	-
1497	-	-	479002.33	1337375.41	Картометрический метод	5.0	-
1498	-	-	478967.54	1337388.33	Картометрический метод	5.0	-
1499	-	-	478939.65	1337399.94	Картометрический метод	5.0	-
1458	-	-	478961.55	1337379.71	Картометрический метод	5.0	-
1500	-	-	478619.33	1337523.77	Картометрический метод	5.0	-
1501	-	-	478623.98	1337519.84	Картометрический метод	5.0	-
1502	-	-	478620.76	1337516.12	Картометрический метод	5.0	-
1503	-	-	478638.52	1337502.41	Картометрический метод	5.0	-
1504	-	-	478659.63	1337484.42	Картометрический метод	5.0	-
1505	-	-	478681.34	1337471.91	Картометрический метод	5.0	-
1506	-	-	478709.69	1337460.76	Картометрический метод	5.0	-
1507	-	-	478730.02	1337442.97	Картометрический метод	5.0	-
1508	-	-	478752.52	1337431.13	Картометрический метод	5.0	-
1509	-	-	478759.29	1337443.50	Картометрический метод	5.0	-

2. Сведения о характерных точках границ объекта

Обозначение характерных точек границ	Существующие координаты, м		Измененные (уточненные) координаты, м		Метод определения координат характерной точки	Средняя квадратическая погрешность положения характерной точки (Mt), м	Описание обозначения точки на местности (при наличии)
	X	Y	X	Y			
1	2	3	4	5	6	7	8
1510	-	-	478714.56	1337469.84	Картометрический метод	5.0	-
1511	-	-	478688.21	1337484.75	Картометрический метод	5.0	-
1512	-	-	478667.84	1337498.67	Картометрический метод	5.0	-
1513	-	-	478647.96	1337514.57	Картометрический метод	5.0	-
1514	-	-	478626.58	1337531.97	Картометрический метод	5.0	-
1500	-	-	478619.33	1337523.77	Картометрический метод	5.0	-
1515	-	-	478736.77	1337973.98	Картометрический метод	5.0	-
1516	-	-	478730.87	1337959.17	Картометрический метод	5.0	-
1517	-	-	478723.20	1337948.43	Картометрический метод	5.0	-
1518	-	-	478713.29	1337935.16	Картометрический метод	5.0	-
1519	-	-	478708.03	1337928.25	Картометрический метод	5.0	-
1520	-	-	478680.39	1337892.70	Картометрический метод	5.0	-
1521	-	-	478700.52	1337870.42	Картометрический метод	5.0	-
1522	-	-	478649.90	1337823.46	Картометрический метод	5.0	-
1523	-	-	478636.90	1337837.45	Картометрический метод	5.0	-
1524	-	-	478635.24	1337835.33	Картометрический метод	5.0	-
1525	-	-	478633.89	1337833.75	Картометрический метод	5.0	-
1526	-	-	478596.24	1337787.35	Картометрический метод	5.0	-
1527	-	-	478612.14	1337790.00	Картометрический метод	5.0	-
1528	-	-	478633.59	1337797.88	Картометрический метод	5.0	-
1529	-	-	478665.82	1337824.04	Картометрический метод	5.0	-
1530	-	-	478699.78	1337859.41	Картометрический метод	5.0	-
1531	-	-	478709.03	1337850.96	Картометрический метод	5.0	-
1532	-	-	478737.50	1337877.53	Картометрический метод	5.0	-
1533	-	-	478734.44	1337880.53	Картометрический метод	5.0	-

2. Сведения о характерных точках границ объекта							
Обозначение характерных точек границ	**Существующие координаты, м**		**Измененные (уточненные) координаты, м**		**Метод определения координат характерной точки**	**Средняя квадратическая погрешность положения характерной точки (Mt), м**	**Описание обозначения точки на местности (при наличии)**
	X	**Y**	**X**	**Y**			
1	**2**	**3**	**4**	**5**	**6**	**7**	**8**
1534	-	-	478711.29	1337864.12	Картометрический метод	5.0	-
1535	-	-	478693.18	1337884.71	Картометрический метод	5.0	-
1536	-	-	478712.74	1337901.80	Картометрический метод	5.0	-
1537	-	-	478703.31	1337911.06	Картометрический метод	5.0	-
1538	-	-	478711.19	1337922.29	Картометрический метод	5.0	-
1539	-	-	478741.26	1337916.60	Картометрический метод	5.0	-
1540	-	-	478737.92	1337933.11	Картометрический метод	5.0	-
1541	-	-	478736.84	1337938.65	Картометрический метод	5.0	-
1542	-	-	478737.23	1337947.30	Картометрический метод	5.0	-
1543	-	-	478741.24	1337953.45	Картометрический метод	5.0	-
1544	-	-	478746.44	1337955.65	Картометрический метод	5.0	-
1545	-	-	478754.64	1337956.05	Картометрический метод	5.0	-
1546	-	-	478766.56	1337952.47	Картометрический метод	5.0	-
1547	-	-	478779.26	1337944.96	Картометрический метод	5.0	-
1548	-	-	478839.73	1337920.84	Картометрический метод	5.0	-
1549	-	-	478890.44	1337895.85	Картометрический метод	5.0	-
1550	-	-	478911.24	1337872.65	Картометрический метод	5.0	-
1551	-	-	478916.84	1337859.46	Картометрический метод	5.0	-
1552	-	-	478914.21	1337833.81	Картометрический метод	5.0	-
1553	-	-	478923.45	1337815.77	Картометрический метод	5.0	-
1554	-	-	478930.05	1337811.74	Картометрический метод	5.0	-
1555	-	-	478942.45	1337793.86	Картометрический метод	5.0	-
1556	-	-	478958.85	1337791.06	Картометрический метод	5.0	-
1557	-	-	478965.65	1337778.26	Картометрический метод	5.0	-
1558	-	-	478962.84	1337763.76	Картометрический метод	5.0	-

2. Сведения о характерных точках границ объекта

Обозначение характерных точек границ	Существующие координаты, м		Измененные (уточненные) координаты, м		Метод определения координат характерной точки	Средняя квадратическая погрешность положения характерной точки (Mt), м	Описание обозначения точки на местности (при наличии)
	X	Y	X	Y			
1	2	3	4	5	6	7	8
1559	-	-	478961.65	1337730.26	Картометрический метод	5.0	-
1560	-	-	478957.25	1337715.86	Картометрический метод	5.0	-
1561	-	-	478955.12	1337701.77	Картометрический метод	5.0	-
1562	-	-	478958.69	1337689.90	Картометрический метод	5.0	-
1563	-	-	478970.32	1337679.04	Картометрический метод	5.0	-
1564	-	-	478977.49	1337673.67	Картометрический метод	5.0	-
1565	-	-	478986.96	1337664.32	Картометрический метод	5.0	-
1566	-	-	478994.88	1337656.44	Картометрический метод	5.0	-
1567	-	-	479005.00	1337649.25	Картометрический метод	5.0	-
1568	-	-	479020.27	1337642.04	Картометрический метод	5.0	-
1569	-	-	479030.62	1337640.08	Картометрический метод	5.0	-
1570	-	-	479042.28	1337641.36	Картометрический метод	5.0	-
1571	-	-	479073.37	1337659.27	Картометрический метод	5.0	-
1572	-	-	479086.85	1337669.06	Картометрический метод	5.0	-
1573	-	-	479119.65	1337679.86	Картометрический метод	5.0	-
1574	-	-	479136.05	1337680.26	Картометрический метод	5.0	-
1575	-	-	479156.85	1337677.06	Картометрический метод	5.0	-
1576	-	-	479177.26	1337671.86	Картометрический метод	5.0	-
1577	-	-	479196.06	1337658.26	Картометрический метод	5.0	-
1578	-	-	479227.26	1337637.86	Картометрический метод	5.0	-
1579	-	-	479235.26	1337620.46	Картометрический метод	5.0	-
1580	-	-	479237.26	1337600.32	Картометрический метод	5.0	-
1581	-	-	479237.89	1337578.19	Картометрический метод	5.0	-
1582	-	-	479238.66	1337568.27	Картометрический метод	5.0	-
1583	-	-	479242.66	1337561.07	Картометрический метод	5.0	-

2. Сведения о характерных точках границ объекта							
Обозначение характерных точек границ	**Существующие координаты, м**		**Измененные (уточненные) координаты, м**		**Метод определения координат характерной точки**	**Средняя квадратическая погрешность положения характерной точки (Mt), м**	**Описание обозначения точки на местности (при наличии)**
	X	**Y**	**X**	**Y**			
1	**2**	**3**	**4**	**5**	**6**	**7**	**8**
1584	-	-	479249.86	1337555.67	Картометрический метод	5.0	-
1585	-	-	479261.86	1337554.47	Картометрический метод	5.0	-
1586	-	-	479279.02	1337552.86	Картометрический метод	5.0	-
1587	-	-	479293.23	1337554.55	Картометрический метод	5.0	-
1588	-	-	479314.63	1337558.66	Картометрический метод	5.0	-
1589	-	-	479316.59	1337566.54	Картометрический метод	5.0	-
1590	-	-	479316.59	1337574.41	Картометрический метод	5.0	-
1591	-	-	479316.10	1337582.79	Картометрический метод	5.0	-
1592	-	-	479288.00	1337572.52	Картометрический метод	5.0	-
1593	-	-	479271.26	1337574.04	Картометрический метод	5.0	-
1594	-	-	479258.21	1337576.08	Картометрический метод	5.0	-
1595	-	-	479256.82	1337588.09	Картометрический метод	5.0	-
1596	-	-	479245.92	1337588.28	Картометрический метод	5.0	-
1597	-	-	479241.37	1337629.76	Картометрический метод	5.0	-
1598	-	-	479245.99	1337630.48	Картометрический метод	5.0	-
1599	-	-	479240.00	1337642.59	Картометрический метод	5.0	-
1600	-	-	479230.98	1337658.37	Картометрический метод	5.0	-
1601	-	-	479212.07	1337669.00	Картометрический метод	5.0	-
1602	-	-	479170.70	1337698.60	Картометрический метод	5.0	-
1603	-	-	479158.28	1337698.78	Картометрический метод	5.0	-
1604	-	-	479132.56	1337701.74	Картометрический метод	5.0	-
1605	-	-	479116.05	1337700.52	Картометрический метод	5.0	-
1606	-	-	479093.28	1337694.44	Картометрический метод	5.0	-
1607	-	-	479077.64	1337688.36	Картометрический метод	5.0	-
1608	-	-	479045.31	1337665.59	Картометрический метод	5.0	-

2. Сведения о характерных точках границ объекта

Обозначение характерных точек границ	Существующие координаты, м		Измененные (уточненные) координаты, м		Метод определения координат характерной точки	Средняя квадратическая погрешность положения характерной точки (Mt), м	Описание обозначения точки на местности (при наличии)
	X	Y	X	Y			
1	2	3	4	5	6	7	8
1609	-	-	479035.40	1337661.59	Картометрический метод	5.0	-
1610	-	-	479028.80	1337660.55	Картометрический метод	5.0	-
1611	-	-	479016.46	1337664.55	Картометрический метод	5.0	-
1612	-	-	479003.52	1337677.83	Картометрический метод	5.0	-
1613	-	-	478994.27	1337661.24	Картометрический метод	5.0	-
1614	-	-	478982.14	1337675.20	Картометрический метод	5.0	-
1615	-	-	478982.80	1337675.89	Картометрический метод	5.0	-
1616	-	-	478976.09	1337680.70	Картометрический метод	5.0	-
1617	-	-	478970.02	1337689.13	Картометрический метод	5.0	-
1618	-	-	478965.34	1337701.62	Картометрический метод	5.0	-
1619	-	-	478975.92	1337703.72	Картометрический метод	5.0	-
1620	-	-	478980.85	1337725.63	Картометрический метод	5.0	-
1621	-	-	478983.29	1337745.97	Картометрический метод	5.0	-
1622	-	-	478982.59	1337764.22	Картометрический метод	5.0	-
1623	-	-	478985.89	1337774.64	Картометрический метод	5.0	-
1624	-	-	478985.55	1337783.51	Картометрический метод	5.0	-
1625	-	-	478982.42	1337795.67	Картометрический метод	5.0	-
1626	-	-	478970.08	1337808.19	Картометрический метод	5.0	-
1627	-	-	478961.56	1337811.49	Картометрический метод	5.0	-
1628	-	-	478955.48	1337811.32	Картометрический метод	5.0	-
1629	-	-	478950.61	1337818.62	Картометрический метод	5.0	-
1630	-	-	478943.49	1337827.48	Картометрический метод	5.0	-
1631	-	-	478937.40	1337831.13	Картометрический метод	5.0	-
1632	-	-	478935.39	1337841.95	Картометрический метод	5.0	-
1633	-	-	478933.34	1337847.69	Картометрический метод	5.0	-

2. Сведения о характерных точках границ объекта							
Обозначение характерных точек границ	**Существующие координаты, м**		**Измененные (уточненные) координаты, м**		**Метод определения координат характерной точки**	**Средняя квадратическая погрешность положения характерной точки (Mt), м**	**Описание обозначения точки на местности (при наличии)**
	X	**Y**	**X**	**Y**			
1	**2**	**3**	**4**	**5**	**6**	**7**	**8**
1634	-	-	478916.85	1337887.30	Картометрический метод	5.0	-
1635	-	-	478920.86	1337892.96	Картометрический метод	5.0	-
1636	-	-	478900.28	1337913.98	Картометрический метод	5.0	-
1637	-	-	478880.84	1337922.85	Картометрический метод	5.0	-
1638	-	-	478841.64	1337937.25	Картометрический метод	5.0	-
1639	-	-	478836.55	1337940.68	Картометрический метод	5.0	-
1640	-	-	478767.64	1337971.25	Картометрический метод	5.0	-
1641	-	-	478741.84	1337979.05	Картометрический метод	5.0	-
1642	-	-	478736.77	1337979.32	Картометрический метод	5.0	-
1515	-	-	478736.77	1337973.98	Картометрический метод	5.0	-
1643	-	-	477717.50	1338202.42	Картометрический метод	5.0	-
1644	-	-	477700.11	1338203.06	Картометрический метод	5.0	-
1645	-	-	477688.31	1338206.18	Картометрический метод	5.0	-
1646	-	-	477678.38	1338213.62	Картометрический метод	5.0	-
1647	-	-	477663.47	1338233.48	Картометрический метод	5.0	-
1648	-	-	477651.67	1338242.81	Картометрический метод	5.0	-
1649	-	-	477640.49	1338246.53	Картометрический метод	5.0	-
1650	-	-	477621.85	1338261.42	Картометрический метод	5.0	-
1651	-	-	477614.40	1338266.42	Картометрический метод	5.0	-
1652	-	-	477636.24	1338230.62	Картометрический метод	5.0	-
1653	-	-	477668.15	1338201.67	Картометрический метод	5.0	-
1654	-	-	477687.45	1338196.85	Картометрический метод	5.0	-
1643	-	-	477717.50	1338202.42	Картометрический метод	5.0	-
1655	-	-	477924.96	1338157.10	Картометрический метод	5.0	-
1656	-	-	477938.63	1338137.85	Картометрический метод	5.0	-

2. Сведения о характерных точках границ объекта

Обозначение характерных точек границ	Существующие координаты, м		Измененные (уточненные) координаты, м		Метод определения координат характерной точки	Средняя квадратическая погрешность положения характерной точки (Mt), м	Описание обозначения точки на местности (при наличии)
	X	Y	X	Y			
1	2	3	4	5	6	7	8
1657	-	-	477936.76	1338149.66	Картометрический метод	5.0	-
1658	-	-	477931.18	1338153.98	Картометрический метод	5.0	-
1655	-	-	477924.96	1338157.10	Картометрический метод	5.0	-
1659	-	-	477735.29	1336662.36	Картометрический метод	5.0	-
1660	-	-	477754.14	1336673.15	Картометрический метод	5.0	-
1661	-	-	477764.82	1336650.11	Картометрический метод	5.0	-
1662	-	-	477807.26	1336677.00	Картометрический метод	5.0	-
1663	-	-	477837.91	1336696.31	Картометрический метод	5.0	-
1664	-	-	477897.15	1336748.34	Картометрический метод	5.0	-
1665	-	-	477898.44	1336746.79	Картометрический метод	5.0	-
1666	-	-	477930.96	1336785.16	Картометрический метод	5.0	-
1667	-	-	477936.70	1336774.96	Картометрический метод	5.0	-
1668	-	-	477938.47	1336776.89	Картометрический метод	5.0	-
1669	-	-	477933.10	1336798.00	Картометрический метод	5.0	-
1670	-	-	477904.96	1336769.40	Картометрический метод	5.0	-
1671	-	-	477875.11	1336743.88	Картометрический метод	5.0	-
1672	-	-	477821.05	1336709.69	Картометрический метод	5.0	-
1673	-	-	477747.38	1336675.64	Картометрический метод	5.0	-
1674	-	-	477731.25	1336666.58	Картометрический метод	5.0	-
1659	-	-	477735.29	1336662.36	Картометрический метод	5.0	-
1675	-	-	479618.74	1339243.63	Картометрический метод	5.0	-
1676	-	-	479594.77	1339247.61	Картометрический метод	5.0	-
1677	-	-	479591.31	1339219.54	Картометрический метод	5.0	-
1678	-	-	479615.52	1339209.85	Картометрический метод	5.0	-
1679	-	-	479614.41	1339213.03	Картометрический метод	5.0	-

2. Сведения о характерных точках границ объекта

Обозначение характерных точек границ	Существующие координаты, м		Измененные (уточненные) координаты, м		Метод определения координат характерной точки	Средняя квадратическая погрешность положения характерной точки (Mt), м	Описание обозначения точки на местности (при наличии)
	X	Y	X	Y			
1	2	3	4	5	6	7	8
1680	-	-	479616.65	1339228.87	Картометрический метод	5.0	-
1675	-	-	479618.74	1339243.63	Картометрический метод	5.0	-

3. Сведения о характерных точках части (частей) границы объекта

Обозначение характерных точек части границы	Существующие координаты, м		Измененные (уточненные) координаты, м		Метод определения координат характерной точки	Средняя квадратическая погрешность положения характерной точки (Mt), м	Описание обозначения точки на местности (при наличии)
	X	Y	X	Y			
1	2	3	4	5	6	7	8
-	-	-	-	-	-	-	

ТЕКСТОВОЕ ОПИСАНИЕ
местоположения границ населенных пунктов, территориальных зон

Прохождение границы		Описание прохождения границы
от точки	до точки	
1	2	3
1	2	-
2	3	-
3	4	-
4	5	-
5	6	-
6	7	-
7	8	-
8	9	-
9	10	-
10	11	-
11	12	-
12	13	-
13	14	-
14	15	-
15	16	-
16	17	-
17	18	-
18	19	-
19	1	-
20	21	-
21	22	-
22	23	-
23	24	-
24	20	-
25	26	-
26	27	-
27	28	-
28	29	-
29	30	-
30	31	-
31	32	-
32	33	-
33	25	-
34	35	-
35	36	-
36	37	-
37	38	-

ТЕКСТОВОЕ ОПИСАНИЕ местоположения границ населенных пунктов, территориальных зон		
Прохождение границы		**Описание прохождения границы**
от точки	**до точки**	
1	**2**	**3**
38	39	-
39	40	-
40	41	-
41	42	-
42	34	-
43	44	-
44	45	-
45	46	-
46	47	-
47	48	-
48	49	-
49	50	-
50	43	-
51	52	-
52	53	-
53	54	-
54	55	-
55	56	-
56	57	-
57	58	-
58	51	-
59	60	-
60	61	-
61	62	-
62	63	-
63	64	-
64	65	-
65	66	-
66	67	-
67	68	-
68	69	-
69	70	-
70	71	-
71	72	-
72	73	-
73	74	-
74	75	-

ТЕКСТОВОЕ ОПИСАНИЕ
местоположения границ населенных пунктов, территориальных зон

Прохождение границы		Описание прохождения границы
от точки	до точки	
1	2	3
75	76	-
76	77	-
77	78	-
78	79	-
79	80	-
80	59	-
81	82	-
82	83	-
83	84	-
84	85	-
85	86	-
86	81	-
87	88	-
88	89	-
89	90	-
90	91	-
91	87	-
92	93	-
93	94	-
94	95	-
95	96	-
96	97	-
97	98	-
98	99	-
99	100	-
100	101	-
101	102	-
102	103	-
103	92	-
104	105	-
105	106	-
106	107	-
107	108	-
108	109	-
109	110	-
110	111	-
111	112	-

ТЕКСТОВОЕ ОПИСАНИЕ местоположения границ населенных пунктов, территориальных зон		
Прохождение границы		**Описание прохождения границы**
от точки	**до точки**	
1	**2**	**3**
112	113	-
113	104	-
114	115	-
115	116	-
116	117	-
117	118	-
118	119	-
119	120	-
120	121	-
121	122	-
122	123	-
123	124	-
124	114	-
125	126	-
126	127	-
127	128	-
128	129	-
129	130	-
130	131	-
131	132	-
132	133	-
133	125	-
134	135	-
135	136	-
136	137	-
137	138	-
138	139	-
139	134	-
140	141	-
141	142	-
142	143	-
143	144	-
144	145	-
145	146	-
146	147	-
147	148	-
148	149	-

ТЕКСТОВОЕ ОПИСАНИЕ местоположения границ населенных пунктов, территориальных зон		
Прохождение границы		**Описание прохождения границы**
от точки	**до точки**	
1	**2**	**3**
149	150	-
150	151	-
151	152	-
152	153	-
153	154	-
154	140	-
155	156	-
156	157	-
157	158	-
158	159	-
159	160	-
160	155	-
161	162	-
162	163	-
163	164	-
164	165	-
165	166	-
166	167	-
167	168	-
168	169	-
169	170	-
170	171	-
171	172	-
172	173	-
173	174	-
174	175	-
175	176	-
176	177	-
177	178	-
178	179	-
179	180	-
180	181	-
181	182	-
182	183	-
183	184	-
184	185	-
185	186	-

ТЕКСТОВОЕ ОПИСАНИЕ
местоположения границ населенных пунктов, территориальных зон

Прохождение границы		Описание прохождения границы
от точки	до точки	
1	2	3
186	187	-
187	161	-
188	189	-
189	190	-
190	191	-
191	192	-
192	193	-
193	194	-
194	195	-
195	196	-
196	197	-
197	198	-
198	188	-
199	200	-
200	201	-
201	202	-
202	203	-
203	204	-
204	205	-
205	206	-
206	199	-
207	208	-
208	209	-
209	210	-
210	211	-
211	212	-
212	213	-
213	214	-
214	215	-
215	216	-
216	207	-
217	218	-
218	219	-
219	220	-
220	217	-
221	222	-
222	223	-

ТЕКСТОВОЕ ОПИСАНИЕ местоположения границ населенных пунктов, территориальных зон		
Прохождение границы		**Описание прохождения границы**
от точки	**до точки**	
1	**2**	**3**
223	224	-
224	225	-
225	226	-
226	227	-
227	228	-
228	229	-
229	230	-
230	221	-
231	232	-
232	233	-
233	234	-
234	235	-
235	236	-
236	237	-
237	238	-
238	239	-
239	240	-
240	241	-
241	242	-
242	243	-
243	244	-
244	245	-
245	246	-
246	247	-
247	248	-
248	249	-
249	250	-
250	251	-
251	252	-
252	253	-
253	254	-
254	255	-
255	256	-
256	257	-
257	231	-
258	259	-
259	260	-

ТЕКСТОВОЕ ОПИСАНИЕ местоположения границ населенных пунктов, территориальных зон		
Прохождение границы		**Описание прохождения границы**
от точки	**до точки**	
1	**2**	**3**
260	261	-
261	262	-
262	263	-
263	264	-
264	265	-
265	266	-
266	267	-
267	268	-
268	269	-
269	270	-
270	271	-
271	272	-
272	273	-
273	274	-
274	275	-
275	276	-
276	277	-
277	278	-
278	279	-
279	280	-
280	281	-
281	282	-
282	283	-
283	284	-
284	285	-
285	286	-
286	287	-
287	288	-
288	289	-
289	290	-
290	291	-
291	292	-
292	293	-
293	294	-
294	295	-
295	296	-
296	297	-

ТЕКСТОВОЕ ОПИСАНИЕ
местоположения границ населенных пунктов, территориальных зон

Прохождение границы		Описание прохождения границы
от точки	до точки	
1	2	3
297	258	-
298	299	-
299	300	-
300	301	-
301	302	-
302	303	-
303	304	-
304	305	-
305	306	-
306	307	-
307	308	-
308	309	-
309	310	-
310	311	-
311	312	-
312	313	-
313	314	-
314	315	-
315	316	-
316	317	-
317	318	-
318	319	-
319	320	-
320	321	-
321	322	-
322	323	-
323	324	-
324	325	-
325	326	-
326	327	-
327	328	-
328	329	-
329	330	-
330	331	-
331	332	-
332	333	-
333	334	-

ТЕКСТОВОЕ ОПИСАНИЕ
местоположения границ населенных пунктов, территориальных зон

Прохождение границы		Описание прохождения границы
от точки	до точки	
1	2	3
334	335	-
335	336	-
336	337	-
337	338	-
338	339	-
339	340	-
340	341	-
341	342	-
342	343	-
343	344	-
344	345	-
345	346	-
346	347	-
347	348	-
348	349	-
349	350	-
350	351	-
351	352	-
352	353	-
353	354	-
354	355	-
355	356	-
356	357	-
357	358	-
358	359	-
359	360	-
360	361	-
361	362	-
362	363	-
363	364	-
364	365	-
365	366	-
366	367	-
367	368	-
368	369	-
369	370	-
370	371	-

ТЕКСТОВОЕ ОПИСАНИЕ
местоположения границ населенных пунктов, территориальных зон

Прохождение границы		Описание прохождения границы
от точки	до точки	
1	2	3
371	372	-
372	373	-
373	374	-
374	375	-
375	376	-
376	377	-
377	378	-
378	379	-
379	380	-
380	381	-
381	382	-
382	383	-
383	384	-
384	385	-
385	386	-
386	387	-
387	388	-
388	389	-
389	390	-
390	391	-
391	392	-
392	393	-
393	394	-
394	395	-
395	396	-
396	397	-
397	398	-
398	399	-
399	400	-
400	401	-
401	402	-
402	403	-
403	298	-
404	405	-
405	406	-
406	407	-
407	408	-

ТЕКСТОВОЕ ОПИСАНИЕ
местоположения границ населенных пунктов, территориальных зон

Прохождение границы		Описание прохождения границы
от точки	до точки	
1	2	3
408	409	-
409	410	-
410	411	-
411	412	-
412	413	-
413	414	-
414	415	-
415	416	-
416	417	-
417	418	-
418	419	-
419	420	-
420	421	-
421	422	-
422	423	-
423	424	-
424	425	-
425	426	-
426	427	-
427	428	-
428	429	-
429	430	-
430	431	-
431	432	-
432	433	-
433	434	-
434	435	-
435	436	-
436	437	-
437	438	-
438	404	-
439	440	-
440	441	-
441	442	-
442	443	-
443	444	-
444	445	-

ТЕКСТОВОЕ ОПИСАНИЕ
местоположения границ населенных пунктов, территориальных зон

Прохождение границы		Описание прохождения границы
от точки	до точки	
1	2	3
445	446	-
446	447	-
447	448	-
448	449	-
449	450	-
450	451	-
451	452	-
452	453	-
453	454	-
454	455	-
455	456	-
456	457	-
457	458	-
458	459	-
459	460	-
460	461	-
461	462	-
462	463	-
463	464	-
464	465	-
465	466	-
466	467	-
467	468	-
468	469	-
469	470	-
470	471	-
471	472	-
472	473	-
473	474	-
474	475	-
475	476	-
476	477	-
477	478	-
478	479	-
479	480	-
480	481	-
481	482	-

ТЕКСТОВОЕ ОПИСАНИЕ
местоположения границ населенных пунктов, территориальных зон

Прохождение границы		Описание прохождения границы
от точки	до точки	
1	2	3
482	483	-
483	484	-
484	485	-
485	486	-
486	487	-
487	488	-
488	489	-
489	490	-
490	491	-
491	492	-
492	493	-
493	494	-
494	495	-
495	496	-
496	497	-
497	498	-
498	499	-
499	500	-
500	501	-
501	502	-
502	503	-
503	504	-
504	505	-
505	506	-
506	507	-
507	508	-
508	509	-
509	510	-
510	511	-
511	512	-
512	513	-
513	514	-
514	515	-
515	516	-
516	517	-
517	518	-
518	519	-

ТЕКСТОВОЕ ОПИСАНИЕ
местоположения границ населенных пунктов, территориальных зон

Прохождение границы		Описание прохождения границы
от точки	до точки	
1	2	3
519	520	-
520	521	-
521	522	-
522	523	-
523	524	-
524	525	-
525	526	-
526	527	-
527	528	-
528	529	-
529	530	-
530	531	-
531	532	-
532	533	-
533	534	-
534	535	-
535	536	-
536	537	-
537	538	-
538	539	-
539	540	-
540	541	-
541	542	-
542	543	-
543	544	-
544	545	-
545	546	-
546	547	-
547	548	-
548	549	-
549	550	-
550	551	-
551	552	-
552	553	-
553	554	-
554	555	-
555	556	-

ТЕКСТОВОЕ ОПИСАНИЕ
местоположения границ населенных пунктов, территориальных зон

Прохождение границы		Описание прохождения границы
от точки	до точки	
1	2	3
556	557	-
557	558	-
558	559	-
559	560	-
560	561	-
561	562	-
562	563	-
563	564	-
564	565	-
565	566	-
566	567	-
567	568	-
568	569	-
569	570	-
570	571	-
571	572	-
572	573	-
573	574	-
574	575	-
575	576	-
576	577	-
577	578	-
578	579	-
579	580	-
580	581	-
581	582	-
582	583	-
583	584	-
584	585	-
585	586	-
586	587	-
587	588	-
588	589	-
589	590	-
590	591	-
591	592	-
592	593	-

ТЕКСТОВОЕ ОПИСАНИЕ
местоположения границ населенных пунктов, территориальных зон

Прохождение границы		Описание прохождения границы
от точки	до точки	
1	2	3
593	594	-
594	595	-
595	596	-
596	597	-
597	598	-
598	599	-
599	600	-
600	601	-
601	602	-
602	603	-
603	604	-
604	605	-
605	606	-
606	607	-
607	608	-
608	609	-
609	610	-
610	611	-
611	612	-
612	613	-
613	614	-
614	615	-
615	616	-
616	617	-
617	618	-
618	619	-
619	620	-
620	621	-
621	622	-
622	623	-
623	624	-
624	625	-
625	626	-
626	627	-
627	628	-
628	629	-
629	630	-

ТЕКСТОВОЕ ОПИСАНИЕ
местоположения границ населенных пунктов, территориальных зон

Прохождение границы		Описание прохождения границы
от точки	до точки	
1	2	3
630	631	-
631	632	-
632	633	-
633	634	-
634	635	-
635	636	-
636	637	-
637	638	-
638	639	-
639	640	-
640	641	-
641	642	-
642	643	-
643	644	-
644	645	-
645	646	-
646	647	-
647	648	-
648	649	-
649	650	-
650	651	-
651	652	-
652	653	-
653	654	-
654	655	-
655	656	-
656	657	-
657	658	-
658	659	-
659	660	-
660	661	-
661	662	-
662	663	-
663	439	-
664	665	-
665	666	-
666	667	-

ТЕКСТОВОЕ ОПИСАНИЕ местоположения границ населенных пунктов, территориальных зон		
Прохождение границы		**Описание прохождения границы**
от точки	**до точки**	
1	**2**	**3**
667	668	-
668	669	-
669	670	-
670	671	-
671	672	-
672	673	-
673	674	-
674	675	-
675	676	-
676	677	-
677	678	-
678	679	-
679	680	-
680	681	-
681	682	-
682	683	-
683	684	-
684	685	-
685	686	-
686	687	-
687	688	-
688	689	-
689	690	-
690	691	-
691	692	-
692	693	-
693	694	-
694	695	-
695	696	-
696	697	-
697	698	-
698	699	-
699	700	-
700	701	-
701	702	-
702	703	-
703	704	-

ТЕКСТОВОЕ ОПИСАНИЕ
местоположения границ населенных пунктов, территориальных зон

Прохождение границы		Описание прохождения границы
от точки	до точки	
1	2	3
704	705	-
705	706	-
706	707	-
707	708	-
708	709	-
709	710	-
710	711	-
711	712	-
712	713	-
713	714	-
714	664	-
715	716	-
716	717	-
717	718	-
718	719	-
719	720	-
720	721	-
721	722	-
722	723	-
723	724	-
724	725	-
725	715	-
726	727	-
727	728	-
728	729	-
729	730	-
730	731	-
731	732	-
732	733	-
733	734	-
734	735	-
735	736	-
736	737	-
737	738	-
738	739	-
739	740	-
740	741	-

ТЕКСТОВОЕ ОПИСАНИЕ
местоположения границ населенных пунктов, территориальных зон

Прохождение границы		Описание прохождения границы
от точки	до точки	
1	2	3
741	742	-
742	743	-
743	744	-
744	726	-
745	746	-
746	747	-
747	748	-
748	749	-
749	750	-
750	751	-
751	752	-
752	753	-
753	754	-
754	755	-
755	756	-
756	757	-
757	758	-
758	759	-
759	760	-
760	761	-
761	762	-
762	763	-
763	764	-
764	765	-
765	766	-
766	767	-
767	768	-
768	769	-
769	770	-
770	771	-
771	772	-
772	773	-
773	774	-
774	775	-
775	776	-
776	777	-
777	778	-

ТЕКСТОВОЕ ОПИСАНИЕ
местоположения границ населенных пунктов, территориальных зон

Прохождение границы		Описание прохождения границы
от точки	до точки	
1	2	3
778	779	-
779	780	-
780	781	-
781	782	-
782	783	-
783	784	-
784	785	-
785	786	-
786	787	-
787	788	-
788	789	-
789	790	-
790	791	-
791	792	-
792	793	-
793	794	-
794	795	-
795	796	-
796	797	-
797	798	-
798	799	-
799	800	-
800	801	-
801	802	-
802	803	-
803	804	-
804	805	-
805	806	-
806	807	-
807	808	-
808	809	-
809	810	-
810	811	-
811	812	-
812	813	-
813	814	-
814	815	-

ТЕКСТОВОЕ ОПИСАНИЕ
местоположения границ населенных пунктов, территориальных зон

Прохождение границы		Описание прохождения границы
от точки	до точки	
1	2	3
815	816	-
816	817	-
817	818	-
818	819	-
819	820	-
820	821	-
821	822	-
822	823	-
823	824	-
824	825	-
825	826	-
826	827	-
827	828	-
828	829	-
829	830	-
830	831	-
831	832	-
832	833	-
833	834	-
834	835	-
835	836	-
836	837	-
837	838	-
838	839	-
839	840	-
840	841	-
841	842	-
842	843	-
843	844	-
844	845	-
845	846	-
846	847	-
847	848	-
848	849	-
849	850	-
850	851	-
851	852	-

ТЕКСТОВОЕ ОПИСАНИЕ местоположения границ населенных пунктов, территориальных зон		
Прохождение границы		Описание прохождения границы
от точки	до точки	
1	2	3
852	853	-
853	854	-
854	855	-
855	856	-
856	857	-
857	858	-
858	859	-
859	860	-
860	861	-
861	862	-
862	863	-
863	864	-
864	865	-
865	866	-
866	867	-
867	868	-
868	869	-
869	870	-
870	871	-
871	872	-
872	873	-
873	874	-
874	875	-
875	876	-
876	877	-
877	878	-
878	879	-
879	880	-
880	881	-
881	882	-
882	883	-
883	884	-
884	885	-
885	886	-
886	887	-
887	888	-
888	889	-

ТЕКСТОВОЕ ОПИСАНИЕ
местоположения границ населенных пунктов, территориальных зон

Прохождение границы		Описание прохождения границы
от точки	до точки	
1	2	3
889	890	-
890	891	-
891	892	-
892	893	-
893	894	-
894	895	-
895	896	-
896	897	-
897	898	-
898	899	-
899	900	-
900	901	-
901	902	-
902	903	-
903	904	-
904	905	-
905	906	-
906	907	-
907	908	-
908	909	-
909	910	-
910	911	-
911	912	-
912	913	-
913	914	-
914	915	-
915	916	-
916	917	-
917	918	-
918	919	-
919	920	-
920	921	-
921	922	-
922	923	-
923	924	-
924	925	-
925	926	-

ТЕКСТОВОЕ ОПИСАНИЕ
местоположения границ населенных пунктов, территориальных зон

Прохождение границы		Описание прохождения границы
от точки	до точки	
1	2	3
926	927	-
927	928	-
928	929	-
929	930	-
930	931	-
931	932	-
932	933	-
933	934	-
934	935	-
935	936	-
936	937	-
937	938	-
938	939	-
939	940	-
940	941	-
941	942	-
942	943	-
943	944	-
944	945	-
945	946	-
946	947	-
947	948	-
948	949	-
949	950	-
950	951	-
951	952	-
952	953	-
953	954	-
954	955	-
955	956	-
956	957	-
957	958	-
958	959	-
959	960	-
960	961	-
961	962	-
962	963	-

ТЕКСТОВОЕ ОПИСАНИЕ
местоположения границ населенных пунктов, территориальных зон

Прохождение границы		Описание прохождения границы
от точки	до точки	
1	2	3
963	964	-
964	965	-
965	966	-
966	967	-
967	968	-
968	969	-
969	970	-
970	971	-
971	972	-
972	973	-
973	974	-
974	975	-
975	976	-
976	977	-
977	978	-
978	979	-
979	980	-
980	981	-
981	982	-
982	983	-
983	984	-
984	985	-
985	986	-
986	987	-
987	988	-
988	989	-
989	990	-
990	991	-
991	992	-
992	993	-
993	994	-
994	995	-
995	745	-
996	997	-
997	998	-
998	999	-
999	1000	-

ТЕКСТОВОЕ ОПИСАНИЕ
местоположения границ населенных пунктов, территориальных зон

Прохождение границы		Описание прохождения границы
от точки	до точки	
1	2	3
1000	1001	-
1001	1002	-
1002	1003	-
1003	1004	-
1004	1005	-
1005	1006	-
1006	1007	-
1007	1008	-
1008	1009	-
1009	1010	-
1010	1011	-
1011	1012	-
1012	1013	-
1013	1014	-
1014	1015	-
1015	1016	-
1016	1017	-
1017	1018	-
1018	1019	-
1019	1020	-
1020	1021	-
1021	1022	-
1022	1023	-
1023	996	-
1024	1025	-
1025	1026	-
1026	1027	-
1027	1028	-
1028	1029	-
1029	1030	-
1030	1031	-
1031	1032	-
1032	1033	-
1033	1034	-
1034	1035	-
1035	1036	-
1036	1037	-

ТЕКСТОВОЕ ОПИСАНИЕ
местоположения границ населенных пунктов, территориальных зон

Прохождение границы		Описание прохождения границы
от точки	до точки	
1	2	3
1037	1038	-
1038	1039	-
1039	1040	-
1040	1041	-
1041	1042	-
1042	1043	-
1043	1044	-
1044	1045	-
1045	1046	-
1046	1047	-
1047	1048	-
1048	1049	-
1049	1050	-
1050	1051	-
1051	1052	-
1052	1053	-
1053	1054	-
1054	1055	-
1055	1056	-
1056	1057	-
1057	1058	-
1058	1059	-
1059	1060	-
1060	1061	-
1061	1062	-
1062	1063	-
1063	1064	-
1064	1065	-
1065	1066	-
1066	1067	-
1067	1068	-
1068	1069	-
1069	1070	-
1070	1071	-
1071	1072	-
1072	1073	-
1073	1074	-

ТЕКСТОВОЕ ОПИСАНИЕ
местоположения границ населенных пунктов, территориальных зон

Прохождение границы		Описание прохождения границы
от точки	до точки	
1	2	3
1074	1075	-
1075	1076	-
1076	1077	-
1077	1078	-
1078	1079	-
1079	1080	-
1080	1081	-
1081	1082	-
1082	1083	-
1083	1084	-
1084	1085	-
1085	1086	-
1086	1087	-
1087	1088	-
1088	1089	-
1089	1090	-
1090	1091	-
1091	1092	-
1092	1093	-
1093	1094	-
1094	1095	-
1095	1096	-
1096	1097	-
1097	1098	-
1098	1099	-
1099	1100	-
1100	1101	-
1101	1102	-
1102	1103	-
1103	1104	-
1104	1105	-
1105	1106	-
1106	1107	-
1107	1108	-
1108	1109	-
1109	1110	-
1110	1111	-

ТЕКСТОВОЕ ОПИСАНИЕ
местоположения границ населенных пунктов, территориальных зон

Прохождение границы		Описание прохождения границы
от точки	до точки	
1	2	3
1111	1112	-
1112	1113	-
1113	1114	-
1114	1115	-
1115	1116	-
1116	1117	-
1117	1118	-
1118	1119	-
1119	1120	-
1120	1121	-
1121	1122	-
1122	1123	-
1123	1124	-
1124	1125	-
1125	1126	-
1126	1127	-
1127	1128	-
1128	1129	-
1129	1130	-
1130	1131	-
1131	1132	-
1132	1133	-
1133	1134	-
1134	1135	-
1135	1136	-
1136	1137	-
1137	1138	-
1138	1139	-
1139	1140	-
1140	1141	-
1141	1142	-
1142	1143	-
1143	1144	-
1144	1145	-
1145	1146	-
1146	1147	-
1147	1148	-

ТЕКСТОВОЕ ОПИСАНИЕ
местоположения границ населенных пунктов, территориальных зон

Прохождение границы		Описание прохождения границы
от точки	до точки	
1	2	3
1148	1149	-
1149	1150	-
1150	1151	-
1151	1152	-
1152	1153	-
1153	1154	-
1154	1155	-
1155	1156	-
1156	1157	-
1157	1158	-
1158	1159	-
1159	1160	-
1160	1161	-
1161	1162	-
1162	1163	-
1163	1164	-
1164	1165	-
1165	1166	-
1166	1167	-
1167	1168	-
1168	1169	-
1169	1170	-
1170	1171	-
1171	1172	-
1172	1173	-
1173	1174	-
1174	1175	-
1175	1176	-
1176	1177	-
1177	1178	-
1178	1179	-
1179	1180	-
1180	1181	-
1181	1182	-
1182	1183	-
1183	1184	-
1184	1185	-

ТЕКСТОВОЕ ОПИСАНИЕ
местоположения границ населенных пунктов, территориальных зон

Прохождение границы		Описание прохождения границы
от точки	до точки	
1	2	3
1185	1186	-
1186	1187	-
1187	1188	-
1188	1189	-
1189	1190	-
1190	1191	-
1191	1192	-
1192	1193	-
1193	1194	-
1194	1195	-
1195	1196	-
1196	1197	-
1197	1198	-
1198	1199	-
1199	1200	-
1200	1201	-
1201	1202	-
1202	1203	-
1203	1204	-
1204	1205	-
1205	1206	-
1206	1207	-
1207	1208	-
1208	1209	-
1209	1210	-
1210	1211	-
1211	1212	-
1212	1213	-
1213	1214	-
1214	1215	-
1215	1216	-
1216	1217	-
1217	1218	-
1218	1219	-
1219	1220	-
1220	1221	-
1221	1222	-

ТЕКСТОВОЕ ОПИСАНИЕ
местоположения границ населенных пунктов, территориальных зон

Прохождение границы		Описание прохождения границы
от точки	до точки	
1	2	3
1222	1223	-
1223	1224	-
1224	1225	-
1225	1226	-
1226	1227	-
1227	1228	-
1228	1229	-
1229	1230	-
1230	1231	-
1231	1232	-
1232	1233	-
1233	1234	-
1234	1235	-
1235	1236	-
1236	1237	-
1237	1238	-
1238	1239	-
1239	1240	-
1240	1241	-
1241	1242	-
1242	1243	-
1243	1244	-
1244	1245	-
1245	1246	-
1246	1247	-
1247	1248	-
1248	1249	-
1249	1250	-
1250	1251	-
1251	1252	-
1252	1253	-
1253	1254	-
1254	1024	-
1255	1256	-
1256	1257	-
1257	1258	-
1258	1255	-

ТЕКСТОВОЕ ОПИСАНИЕ
местоположения границ населенных пунктов, территориальных зон

Прохождение границы		Описание прохождения границы
от точки	до точки	
1	2	3
1259	1260	-
1260	1261	-
1261	1262	-
1262	1263	-
1263	1264	-
1264	1265	-
1265	1266	-
1266	1267	-
1267	1268	-
1268	1269	-
1269	1270	-
1270	1271	-
1271	1272	-
1272	1273	-
1273	1274	-
1274	1275	-
1275	1276	-
1276	1277	-
1277	1278	-
1278	1279	-
1279	1280	-
1280	1281	-
1281	1282	-
1282	1283	-
1283	1284	-
1284	1285	-
1285	1259	-
1286	1287	-
1287	1288	-
1288	1289	-
1289	1290	-
1290	1291	-
1291	1292	-
1292	1293	-
1293	1294	-
1294	1295	-
1295	1296	-

ТЕКСТОВОЕ ОПИСАНИЕ
местоположения границ населенных пунктов, территориальных зон

Прохождение границы		Описание прохождения границы
от точки	до точки	
1	2	3
1296	1297	-
1297	1298	-
1298	1299	-
1299	1300	-
1300	1301	-
1301	1302	-
1302	1303	-
1303	1304	-
1304	1305	-
1305	1306	-
1306	1307	-
1307	1308	-
1308	1309	-
1309	1310	-
1310	1311	-
1311	1312	-
1312	1313	-
1313	1286	-
1314	1315	-
1315	1316	-
1316	1317	-
1317	1318	-
1318	1319	-
1319	1320	-
1320	1321	-
1321	1322	-
1322	1323	-
1323	1324	-
1324	1325	-
1325	1326	-
1326	1327	-
1327	1328	-
1328	1329	-
1329	1330	-
1330	1331	-
1331	1332	-
1332	1333	-

ТЕКСТОВОЕ ОПИСАНИЕ
местоположения границ населенных пунктов, территориальных зон

Прохождение границы		Описание прохождения границы
от точки	до точки	
1	2	3
1333	1334	-
1334	1335	-
1335	1336	-
1336	1337	-
1337	1338	-
1338	1339	-
1339	1340	-
1340	1341	-
1341	1342	-
1342	1343	-
1343	1344	-
1344	1345	-
1345	1346	-
1346	1347	-
1347	1348	-
1348	1349	-
1349	1350	-
1350	1351	-
1351	1352	-
1352	1353	-
1353	1354	-
1354	1355	-
1355	1356	-
1356	1357	-
1357	1358	-
1358	1359	-
1359	1360	-
1360	1361	-
1361	1362	-
1362	1363	-
1363	1364	-
1364	1365	-
1365	1366	-
1366	1367	-
1367	1368	-
1368	1369	-
1369	1370	-

ТЕКСТОВОЕ ОПИСАНИЕ
местоположения границ населенных пунктов, территориальных зон

Прохождение границы		Описание прохождения границы
от точки	до точки	
1	2	3
1370	1371	-
1371	1372	-
1372	1373	-
1373	1374	-
1374	1375	-
1375	1376	-
1376	1377	-
1377	1378	-
1378	1379	-
1379	1380	-
1380	1381	-
1381	1382	-
1382	1383	-
1383	1384	-
1384	1385	-
1385	1386	-
1386	1387	-
1387	1388	-
1388	1389	-
1389	1390	-
1390	1391	-
1391	1392	-
1392	1393	-
1393	1394	-
1394	1395	-
1395	1396	-
1396	1397	-
1397	1398	-
1398	1399	-
1399	1400	-
1400	1401	-
1401	1402	-
1402	1403	-
1403	1404	-
1404	1405	-
1405	1406	-
1406	1407	-

ТЕКСТОВОЕ ОПИСАНИЕ
местоположения границ населенных пунктов, территориальных зон

Прохождение границы		Описание прохождения границы
от точки	до точки	
1	2	3
1407	1408	-
1408	1409	-
1409	1410	-
1410	1411	-
1411	1412	-
1412	1413	-
1413	1414	-
1414	1415	-
1415	1416	-
1416	1417	-
1417	1418	-
1418	1419	-
1419	1420	-
1420	1421	-
1421	1422	-
1422	1423	-
1423	1424	-
1424	1425	-
1425	1426	-
1426	1427	-
1427	1428	-
1428	1429	-
1429	1430	-
1430	1431	-
1431	1432	-
1432	1433	-
1433	1434	-
1434	1435	-
1435	1436	-
1436	1437	-
1437	1438	-
1438	1439	-
1439	1440	-
1440	1441	-
1441	1442	-
1442	1443	-
1443	1444	-

ТЕКСТОВОЕ ОПИСАНИЕ
местоположения границ населенных пунктов, территориальных зон

Прохождение границы		Описание прохождения границы
от точки	до точки	
1	2	3
1444	1445	-
1445	1446	-
1446	1447	-
1447	1448	-
1448	1449	-
1449	1450	-
1450	1451	-
1451	1452	-
1452	1453	-
1453	1454	-
1454	1455	-
1455	1456	-
1456	1457	-
1457	1314	-
1458	1459	-
1459	1460	-
1460	1461	-
1461	1462	-
1462	1463	-
1463	1464	-
1464	1465	-
1465	1466	-
1466	1467	-
1467	1468	-
1468	1469	-
1469	1470	-
1470	1471	-
1471	1472	-
1472	1473	-
1473	1474	-
1474	1475	-
1475	1476	-
1476	1477	-
1477	1478	-
1478	1479	-
1479	1480	-
1480	1481	-

ТЕКСТОВОЕ ОПИСАНИЕ местоположения границ населенных пунктов, территориальных зон		
Прохождение границы		**Описание прохождения границы**
от точки	**до точки**	
1	**2**	**3**
1481	1482	-
1482	1483	-
1483	1484	-
1484	1485	-
1485	1486	-
1486	1487	-
1487	1488	-
1488	1489	-
1489	1490	-
1490	1491	-
1491	1492	-
1492	1493	-
1493	1494	-
1494	1495	-
1495	1496	-
1496	1497	-
1497	1498	-
1498	1499	-
1499	1458	-
1500	1501	-
1501	1502	-
1502	1503	-
1503	1504	-
1504	1505	-
1505	1506	-
1506	1507	-
1507	1508	-
1508	1509	-
1509	1510	-
1510	1511	-
1511	1512	-
1512	1513	-
1513	1514	-
1514	1500	-
1515	1516	-
1516	1517	-
1517	1518	-

ТЕКСТОВОЕ ОПИСАНИЕ
местоположения границ населенных пунктов, территориальных зон

Прохождение границы		Описание прохождения границы
от точки	до точки	
1	2	3
1518	1519	-
1519	1520	-
1520	1521	-
1521	1522	-
1522	1523	-
1523	1524	-
1524	1525	-
1525	1526	-
1526	1527	-
1527	1528	-
1528	1529	-
1529	1530	-
1530	1531	-
1531	1532	-
1532	1533	-
1533	1534	-
1534	1535	-
1535	1536	-
1536	1537	-
1537	1538	-
1538	1539	-
1539	1540	-
1540	1541	-
1541	1542	-
1542	1543	-
1543	1544	-
1544	1545	-
1545	1546	-
1546	1547	-
1547	1548	-
1548	1549	-
1549	1550	-
1550	1551	-
1551	1552	-
1552	1553	-
1553	1554	-
1554	1555	-

ТЕКСТОВОЕ ОПИСАНИЕ местоположения границ населенных пунктов, территориальных зон		
Прохождение границы		**Описание прохождения границы**
от точки	**до точки**	
1	**2**	**3**
1555	1556	-
1556	1557	-
1557	1558	-
1558	1559	-
1559	1560	-
1560	1561	-
1561	1562	-
1562	1563	-
1563	1564	-
1564	1565	-
1565	1566	-
1566	1567	-
1567	1568	-
1568	1569	-
1569	1570	-
1570	1571	-
1571	1572	-
1572	1573	-
1573	1574	-
1574	1575	-
1575	1576	-
1576	1577	-
1577	1578	-
1578	1579	-
1579	1580	-
1580	1581	-
1581	1582	-
1582	1583	-
1583	1584	-
1584	1585	-
1585	1586	-
1586	1587	-
1587	1588	-
1588	1589	-
1589	1590	-
1590	1591	-
1591	1592	-

ТЕКСТОВОЕ ОПИСАНИЕ
местоположения границ населенных пунктов, территориальных зон

Прохождение границы		Описание прохождения границы
от точки	до точки	
1	2	3
1592	1593	-
1593	1594	-
1594	1595	-
1595	1596	-
1596	1597	-
1597	1598	-
1598	1599	-
1599	1600	-
1600	1601	-
1601	1602	-
1602	1603	-
1603	1604	-
1604	1605	-
1605	1606	-
1606	1607	-
1607	1608	-
1608	1609	-
1609	1610	-
1610	1611	-
1611	1612	-
1612	1613	-
1613	1614	-
1614	1615	-
1615	1616	-
1616	1617	-
1617	1618	-
1618	1619	-
1619	1620	-
1620	1621	-
1621	1622	-
1622	1623	-
1623	1624	-
1624	1625	-
1625	1626	-
1626	1627	-
1627	1628	-
1628	1629	-

ТЕКСТОВОЕ ОПИСАНИЕ
местоположения границ населенных пунктов, территориальных зон

Прохождение границы		Описание прохождения границы
от точки	до точки	
1	2	3
1629	1630	-
1630	1631	-
1631	1632	-
1632	1633	-
1633	1634	-
1634	1635	-
1635	1636	-
1636	1637	-
1637	1638	-
1638	1639	-
1639	1640	-
1640	1641	-
1641	1642	-
1642	1515	-
1643	1644	-
1644	1645	-
1645	1646	-
1646	1647	-
1647	1648	-
1648	1649	-
1649	1650	-
1650	1651	-
1651	1652	-
1652	1653	-
1653	1654	-
1654	1643	-
1655	1656	-
1656	1657	-
1657	1658	-
1658	1655	-
1659	1660	-
1660	1661	-
1661	1662	-
1662	1663	-
1663	1664	-
1664	1665	-
1665	1666	-

ТЕКСТОВОЕ ОПИСАНИЕ
местоположения границ населенных пунктов, территориальных зон

Прохождение границы		Описание прохождения границы
от точки	до точки	
1	2	3
1666	1667	-
1667	1668	-
1668	1669	-
1669	1670	-
1670	1671	-
1671	1672	-
1672	1673	-
1673	1674	-
1674	1659	-
1675	1676	-
1676	1677	-
1677	1678	-
1678	1679	-
1679	1680	-
1680	1675	-

ГРАФИЧЕСКОЕ ОПИСАНИЕ
местоположения границ населенных пунктов, территориальных зон, особо охраняемых природных территорий, зон с особыми условиями использования территории

Зона лесов

(наименование объекта, местоположение границ которого описано (далее - объект))

Раздел 1

Сведения об объекте

№ п/п	Характеристики объекта	Описание характеристик
1	2	3
1.	Местоположение объекта	Ленинградская область, м. р-н Выборгский, г.п Рощинское
2.	Площадь объекта +/- величина погрешности определения площади (Р +/- Дельта Р)	408880 +/- 11190 м²
3.	Иные характеристики объекта	-

Раздел 2

Сведения о местоположении границ объекта

1. Система координат -

2. Сведения о характерных точках границ объекта

Обозначение характерных точек границ	Координаты, м		Метод определения координат характерной точки	Средняя квадратическая погрешность положения характерной точки (Mt), м	Описание обозначения точки на местности (при наличии)
	X	Y			
1	2	3	4	5	6
-	-	-	-	-	-

3. Сведения о характерных точках части (частей) границы объекта

Обозначение характерных точек части границы	Координаты, м		Метод определения координат характерной точки	Средняя квадратическая погрешность положения характерной точки (Mt), м	Описание обозначения точки на местности (при наличии)
	X	Y			
1	2	3	4	5	6
-	-	-	-	-	-

Раздел 3

Сведения о местоположении измененных (уточненных) границ объекта

1. Система координат МСК 47 зона 1

2. Сведения о характерных точках границ объекта

Обозначение характерных точек границ	Существующие координаты, м		Измененные (уточненные) координаты, м		Метод определения координат характерной точки	Средняя квадратическая погрешность положения характерной точки (Mt), м	Описание обозначения точки на местности (при наличии)
	X	Y	X	Y			
1	2	3	4	5	6	7	8
1	-	-	496352.08	1340543.82	Картометрический метод	5.0	-
2	-	-	496349.07	1340553.84	Картометрический метод	5.0	-
3	-	-	496341.06	1340563.86	Картометрический метод	5.0	-
4	-	-	496333.04	1340568.87	Картометрический метод	5.0	-
5	-	-	496321.02	1340562.86	Картометрический метод	5.0	-
6	-	-	496288.96	1340541.82	Картометрический метод	5.0	-
7	-	-	496260.91	1340525.79	Картометрический метод	5.0	-
8	-	-	496264.02	1340517.60	Картометрический метод	5.0	-
9	-	-	496274.27	1340490.63	Картометрический метод	5.0	-
10	-	-	496273.03	1340463.35	Картометрический метод	5.0	-
11	-	-	496283.95	1340461.67	Картометрический метод	5.0	-
12	-	-	496293.97	1340457.66	Картометрический метод	5.0	-
13	-	-	496309.00	1340456.66	Картометрический метод	5.0	-
14	-	-	496316.01	1340461.67	Картометрический метод	5.0	-
15	-	-	496321.02	1340471.68	Картометрический метод	5.0	-
16	-	-	496326.03	1340478.70	Картометрический метод	5.0	-
17	-	-	496332.04	1340485.71	Картометрический метод	5.0	-
18	-	-	496341.06	1340487.72	Картометрический метод	5.0	-
19	-	-	496349.07	1340490.72	Картометрический метод	5.0	-
20	-	-	496353.08	1340501.74	Картометрический метод	5.0	-
21	-	-	496353.08	1340513.76	Картометрический метод	5.0	-
22	-	-	496352.08	1340532.80	Картометрический метод	5.0	-

2. Сведения о характерных точках границ объекта

Обозначение характерных точек границ	Существующие координаты, м		Измененные (уточненные) координаты, м		Метод определения координат характерной точки	Средняя квадратическая погрешность положения характерной точки (Mt), м	Описание обозначения точки на местности (при наличии)
	X	Y	X	Y			
1	2	3	4	5	6	7	8
1	-	-	496352.08	1340543.82	Картометрический метод	5.0	-
23	-	-	471815.51	1342575.64	Картометрический метод	5.0	-
24	-	-	471821.96	1342582.84	Картометрический метод	5.0	-
25	-	-	471824.47	1342585.35	Картометрический метод	5.0	-
26	-	-	471855.74	1342554.07	Картометрический метод	5.0	-
27	-	-	471890.09	1342519.72	Картометрический метод	5.0	-
28	-	-	471874.27	1342501.28	Картометрический метод	5.0	-
29	-	-	471863.18	1342488.33	Картометрический метод	5.0	-
30	-	-	471898.06	1342455.58	Картометрический метод	5.0	-
31	-	-	471926.93	1342486.54	Картометрический метод	5.0	-
32	-	-	471939.96	1342474.73	Картометрический метод	5.0	-
33	-	-	471949.80	1342486.06	Картометрический метод	5.0	-
34	-	-	471930.55	1342503.48	Картометрический метод	5.0	-
35	-	-	471911.30	1342520.90	Картометрический метод	5.0	-
36	-	-	471938.75	1342551.23	Картометрический метод	5.0	-
37	-	-	471920.09	1342567.96	Картометрический метод	5.0	-
38	-	-	471895.85	1342591.90	Картометрический метод	5.0	-
39	-	-	471867.69	1342563.91	Картометрический метод	5.0	-
40	-	-	471848.55	1342583.15	Картометрический метод	5.0	-
41	-	-	471833.82	1342597.86	Картометрический метод	5.0	-
42	-	-	471854.83	1342625.60	Картометрический метод	5.0	-
43	-	-	471859.29	1342629.71	Картометрический метод	5.0	-
44	-	-	471845.55	1342644.12	Картометрический метод	5.0	-
45	-	-	471841.15	1342648.26	Картометрический метод	5.0	-
46	-	-	471806.61	1342619.91	Картометрический метод	5.0	-

2. Сведения о характерных точках границ объекта							
Обозначение характерных точек границ	**Существующие координаты, м**		**Измененные (уточненные) координаты, м**		**Метод определения координат характерной точки**	**Средняя квадратическая погрешность положения характерной точки (Mt), м**	**Описание обозначения точки на местности (при наличии)**
	X	**Y**	**X**	**Y**			
1	**2**	**3**	**4**	**5**	**6**	**7**	**8**
47	-	-	471810.41	1342581.35	Картометрический метод	5.0	-
23	-	-	471815.51	1342575.64	Картометрический метод	5.0	-
48	-	-	495235.78	1343145.65	Картометрический метод	5.0	-
49	-	-	495213.35	1343173.89	Картометрический метод	5.0	-
50	-	-	495201.93	1343188.26	Картометрический метод	5.0	-
51	-	-	495171.06	1343227.11	Картометрический метод	5.0	-
52	-	-	495165.67	1343241.88	Картометрический метод	5.0	-
53	-	-	495163.82	1343246.96	Картометрический метод	5.0	-
54	-	-	495149.66	1343214.42	Картометрический метод	5.0	-
55	-	-	495151.48	1343208.44	Картометрический метод	5.0	-
56	-	-	495151.82	1343195.49	Картометрический метод	5.0	-
57	-	-	495153.18	1343180.49	Картометрический метод	5.0	-
58	-	-	495155.57	1343162.77	Картометрический метод	5.0	-
59	-	-	495157.61	1343140.95	Картометрический метод	5.0	-
60	-	-	495159.32	1343127.65	Картометрический метод	5.0	-
61	-	-	495160.16	1343123.49	Картометрический метод	5.0	-
62	-	-	495176.85	1343131.82	Картометрический метод	5.0	-
63	-	-	495218.34	1343150.59	Картометрический метод	5.0	-
48	-	-	495235.78	1343145.65	Картометрический метод	5.0	-
64	-	-	488220.43	1339040.10	Картометрический метод	5.0	-
65	-	-	488230.10	1339039.63	Картометрический метод	5.0	-
66	-	-	488233.77	1339034.61	Картометрический метод	5.0	-
67	-	-	488245.40	1339041.69	Картометрический метод	5.0	-
68	-	-	488239.01	1339052.64	Картометрический метод	5.0	-
69	-	-	488219.24	1339116.84	Картометрический метод	5.0	-

2. Сведения о характерных точках границ объекта							
Обозначение характерных точек границ	**Существующие координаты, м**		**Измененные (уточненные) координаты, м**		**Метод определения координат характерной точки**	**Средняя квадратическая погрешность положения характерной точки (Mt), м**	**Описание обозначения точки на местности (при наличии)**
	X	**Y**	**X**	**Y**			
1	**2**	**3**	**4**	**5**	**6**	**7**	**8**
70	-	-	488219.23	1339116.83	Картометрический метод	5.0	-
71	-	-	488205.87	1339145.30	Картометрический метод	5.0	-
72	-	-	488159.29	1339117.69	Картометрический метод	5.0	-
73	-	-	488139.46	1339118.12	Картометрический метод	5.0	-
74	-	-	488114.43	1339134.51	Картометрический метод	5.0	-
75	-	-	488099.23	1339118.87	Картометрический метод	5.0	-
76	-	-	488030.96	1339011.72	Картометрический метод	5.0	-
77	-	-	487995.55	1338984.41	Картометрический метод	5.0	-
78	-	-	488002.88	1338967.72	Картометрический метод	5.0	-
79	-	-	488002.38	1338960.09	Картометрический метод	5.0	-
80	-	-	488006.64	1338959.58	Картометрический метод	5.0	-
81	-	-	488030.82	1338955.13	Картометрический метод	5.0	-
82	-	-	488049.74	1338941.34	Картометрический метод	5.0	-
83	-	-	488104.98	1339025.09	Картометрический метод	5.0	-
84	-	-	488128.07	1339046.78	Картометрический метод	5.0	-
85	-	-	488165.84	1339062.17	Картометрический метод	5.0	-
86	-	-	488186.84	1339064.97	Картометрический метод	5.0	-
64	-	-	488220.43	1339040.10	Картометрический метод	5.0	-
87	-	-	489213.30	1339007.13	Картометрический метод	5.0	-
88	-	-	489241.98	1339007.13	Картометрический метод	5.0	-
89	-	-	489266.08	1339008.99	Картометрический метод	5.0	-
90	-	-	489322.67	1339033.00	Картометрический метод	5.0	-
91	-	-	489306.95	1339037.76	Картометрический метод	5.0	-
92	-	-	489301.06	1339040.46	Картометрический метод	5.0	-
93	-	-	489296.82	1339031.48	Картометрический метод	5.0	-

2. Сведения о характерных точках границ объекта							
Обозначение характерных точек границ	**Существующие координаты, м**		**Измененные (уточненные) координаты, м**		**Метод определения координат характерной точки**	**Средняя квадратическая погрешность положения характерной точки (Mt), м**	**Описание обозначения точки на местности (при наличии)**
	X	**Y**	**X**	**Y**			
1	**2**	**3**	**4**	**5**	**6**	**7**	**8**
94	-	-	489273.60	1339021.58	Картометрический метод	5.0	-
95	-	-	489267.71	1339014.56	Картометрический метод	5.0	-
96	-	-	489263.26	1339018.25	Картометрический метод	5.0	-
97	-	-	489257.22	1339017.95	Картометрический метод	5.0	-
98	-	-	489215.59	1339048.10	Картометрический метод	5.0	-
99	-	-	489215.58	1339048.11	Картометрический метод	5.0	-
100	-	-	489215.57	1339048.12	Картометрический метод	5.0	-
101	-	-	489206.20	1339052.26	Картометрический метод	5.0	-
102	-	-	489208.62	1339057.69	Картометрический метод	5.0	-
103	-	-	489198.66	1339080.13	Картометрический метод	5.0	-
104	-	-	489196.50	1339078.69	Картометрический метод	5.0	-
105	-	-	489176.66	1339037.40	Картометрический метод	5.0	-
106	-	-	489171.30	1339023.46	Картометрический метод	5.0	-
107	-	-	489171.30	1339018.10	Картометрический метод	5.0	-
108	-	-	489174.52	1339012.73	Картометрический метод	5.0	-
109	-	-	489184.06	1339009.86	Картометрический метод	5.0	-
110	-	-	489187.06	1339008.96	Картометрический метод	5.0	-
87	-	-	489213.30	1339007.13	Картометрический метод	5.0	-
111	-	-	473609.36	1340900.47	Картометрический метод	5.0	-
112	-	-	473610.47	1340904.74	Картометрический метод	5.0	-
113	-	-	473610.82	1340906.35	Картометрический метод	5.0	-
114	-	-	473611.04	1340907.99	Картометрический метод	5.0	-
115	-	-	473611.12	1340909.64	Картометрический метод	5.0	-
116	-	-	473611.06	1340911.30	Картометрический метод	5.0	-
117	-	-	473610.94	1340912.44	Картометрический метод	5.0	-

2. Сведения о характерных точках границ объекта

Обозначение характерных точек границ	Существующие координаты, м		Измененные (уточненные) координаты, м		Метод определения координат характерной точки	Средняя квадратическая погрешность положения характерной точки (Mt), м	Описание обозначения точки на местности (при наличии)
	X	Y	X	Y			
1	2	3	4	5	6	7	8
118	-	-	473609.94	1340919.84	Картометрический метод	5.0	-
119	-	-	473609.65	1340921.48	Картометрический метод	5.0	-
120	-	-	473609.23	1340923.07	Картометрический метод	5.0	-
121	-	-	473608.67	1340924.63	Картометрический метод	5.0	-
122	-	-	473607.99	1340926.14	Картометрический метод	5.0	-
123	-	-	473607.19	1340927.58	Картометрический метод	5.0	-
124	-	-	473606.27	1340928.96	Картометрический метод	5.0	-
125	-	-	473605.25	1340930.25	Картометрический метод	5.0	-
126	-	-	473604.98	1340930.55	Картометрический метод	5.0	-
127	-	-	473596.24	1340940.27	Картометрический метод	5.0	-
128	-	-	473590.56	1340949.31	Картометрический метод	5.0	-
129	-	-	473589.62	1340950.67	Картометрический метод	5.0	-
130	-	-	473588.57	1340951.95	Картометрический метод	5.0	-
131	-	-	473587.42	1340953.15	Картометрический метод	5.0	-
132	-	-	473586.18	1340954.24	Картометрический метод	5.0	-
133	-	-	473584.85	1340955.22	Картометрический метод	5.0	-
134	-	-	473584.80	1340955.26	Картометрический метод	5.0	-
135	-	-	473579.90	1340958.56	Картометрический метод	5.0	-
136	-	-	473578.49	1340959.42	Картометрический метод	5.0	-
137	-	-	473577.01	1340960.17	Картометрический метод	5.0	-
138	-	-	473575.48	1340960.79	Картометрический метод	5.0	-
139	-	-	473573.91	1340961.29	Картометрический метод	5.0	-
140	-	-	473572.28	1340961.65	Картометрический метод	5.0	-
141	-	-	473570.65	1340961.87	Картометрический метод	5.0	-
142	-	-	473569.96	1340961.93	Картометрический метод	5.0	-

2. Сведения о характерных точках границ объекта							
Обозначение характерных точек границ	**Существующие координаты, м**		**Измененные (уточненные) координаты, м**		**Метод определения координат характерной точки**	**Средняя квадратическая погрешность положения характерной точки (Mt), м**	**Описание обозначения точки на местности (при наличии)**
	X	**Y**	**X**	**Y**			
1	**2**	**3**	**4**	**5**	**6**	**7**	**8**
143	-	-	473565.17	1340962.23	Картометрический метод	5.0	-
144	-	-	473563.51	1340962.26	Картометрический метод	5.0	-
145	-	-	473561.86	1340962.16	Картометрический метод	5.0	-
146	-	-	473560.23	1340961.92	Картометрический метод	5.0	-
147	-	-	473558.62	1340961.55	Картометрический метод	5.0	-
148	-	-	473557.04	1340961.05	Картометрический метод	5.0	-
149	-	-	473555.52	1340960.41	Картометрический метод	5.0	-
150	-	-	473554.05	1340959.66	Картометрический метод	5.0	-
151	-	-	473553.72	1340959.47	Картометрический метод	5.0	-
152	-	-	473545.63	1340954.67	Картометрический метод	5.0	-
153	-	-	473544.24	1340953.77	Картометрический метод	5.0	-
154	-	-	473542.93	1340952.76	Картометрический метод	5.0	-
155	-	-	473538.04	1340953.74	Картометрический метод	5.0	-
156	-	-	473536.05	1340955.91	Картометрический метод	5.0	-
157	-	-	473535.89	1340956.08	Картометрический метод	5.0	-
158	-	-	473535.73	1340956.24	Картометрический метод	5.0	-
159	-	-	473535.57	1340956.41	Картометрический метод	5.0	-
160	-	-	473527.90	1340964.20	Картометрический метод	5.0	-
161	-	-	473525.71	1340966.41	Картометрический метод	5.0	-
162	-	-	473524.32	1340971.17	Картометрический метод	5.0	-
163	-	-	473523.79	1340972.73	Картометрический метод	5.0	-
164	-	-	473523.14	1340974.25	Картометрический метод	5.0	-
165	-	-	473522.36	1340975.71	Картометрический метод	5.0	-
166	-	-	473521.46	1340977.10	Картометрический метод	5.0	-
167	-	-	473520.45	1340978.41	Картометрический метод	5.0	-

2. Сведения о характерных точках границ объекта							
Обозначение характерных точек границ	**Существующие координаты, м**		**Измененные (уточненные) координаты, м**		**Метод определения координат характерной точки**	**Средняя квадратическая погрешность положения характерной точки (Mt), м**	**Описание обозначения точки на местности (при наличии)**
	X	**Y**	**X**	**Y**			
1	**2**	**3**	**4**	**5**	**6**	**7**	**8**
168	-	-	473519.92	1340979.02	Картометрический метод	5.0	-
169	-	-	473517.65	1340981.52	Картометрический метод	5.0	-
170	-	-	473518.37	1340983.25	Картометрический метод	5.0	-
171	-	-	473518.76	1340984.26	Картометрический метод	5.0	-
172	-	-	473519.10	1340985.29	Картометрический метод	5.0	-
173	-	-	473519.38	1340986.35	Картометрический метод	5.0	-
174	-	-	473522.18	1340998.15	Картометрический метод	5.0	-
175	-	-	473522.20	1340998.24	Картометрический метод	5.0	-
176	-	-	473522.22	1340998.32	Картометрический метод	5.0	-
177	-	-	473522.24	1340998.40	Картометрический метод	5.0	-
178	-	-	473525.64	1341013.61	Картометрический метод	5.0	-
179	-	-	473525.77	1341014.25	Картометрический метод	5.0	-
180	-	-	473525.88	1341014.90	Картометрический метод	5.0	-
181	-	-	473525.97	1341015.55	Картометрический метод	5.0	-
182	-	-	473528.78	1341038.55	Картометрический метод	5.0	-
183	-	-	473528.85	1341039.16	Картометрический метод	5.0	-
184	-	-	473528.89	1341039.76	Картометрический метод	5.0	-
185	-	-	473528.92	1341040.38	Картометрический метод	5.0	-
186	-	-	473529.49	1341059.63	Картометрический метод	5.0	-
187	-	-	473532.32	1341079.09	Картометрический метод	5.0	-
188	-	-	473532.44	1341080.09	Картометрический метод	5.0	-
189	-	-	473532.51	1341081.11	Картометрический метод	5.0	-
190	-	-	473532.53	1341082.13	Картометрический метод	5.0	-
191	-	-	473532.47	1341090.04	Картометрический метод	5.0	-
192	-	-	473525.01	1341092.54	Картометрический метод	5.0	-

2. Сведения о характерных точках границ объекта

Обозначение характерных точек границ	Существующие координаты, м		Измененные (уточненные) координаты, м		Метод определения координат характерной точки	Средняя квадратическая погрешность положения характерной точки (Mt), м	Описание обозначения точки на местности (при наличии)
	X	Y	X	Y			
1	2	3	4	5	6	7	8
193	-	-	473527.67	1341100.40	Картометрический метод	5.0	-
194	-	-	473532.39	1341098.81	Картометрический метод	5.0	-
195	-	-	473532.33	1341106.53	Картометрический метод	5.0	-
196	-	-	473532.32	1341106.73	Картометрический метод	5.0	-
197	-	-	473532.32	1341106.93	Картометрический метод	5.0	-
198	-	-	473532.31	1341107.13	Картометрический метод	5.0	-
199	-	-	473531.11	1341138.53	Картометрический метод	5.0	-
200	-	-	473531.08	1341139.18	Картометрический метод	5.0	-
201	-	-	473531.02	1341139.84	Картометрический метод	5.0	-
202	-	-	473530.94	1341140.48	Картометрический метод	5.0	-
203	-	-	473528.94	1341155.08	Картометрический метод	5.0	-
204	-	-	473528.67	1341156.61	Картометрический метод	5.0	-
205	-	-	473528.29	1341158.11	Картометрический метод	5.0	-
206	-	-	473527.78	1341159.58	Картометрический метод	5.0	-
207	-	-	473524.38	1341168.37	Картометрический метод	5.0	-
208	-	-	473523.72	1341169.89	Картометрический метод	5.0	-
209	-	-	473522.94	1341171.35	Картометрический метод	5.0	-
210	-	-	473522.04	1341172.73	Картометрический метод	5.0	-
211	-	-	473521.86	1341172.97	Картометрический метод	5.0	-
212	-	-	473515.86	1341181.17	Картометрический метод	5.0	-
213	-	-	473515.01	1341182.25	Картометрический метод	5.0	-
214	-	-	473514.09	1341183.28	Картометрический метод	5.0	-
215	-	-	473513.10	1341184.23	Картометрический метод	5.0	-
216	-	-	473509.10	1341187.83	Картометрический метод	5.0	-
217	-	-	473507.83	1341188.89	Картометрический метод	5.0	-

2. Сведения о характерных точках границ объекта

Обозначение характерных точек границ	Существующие координаты, м		Измененные (уточненные) координаты, м		Метод определения координат характерной точки	Средняя квадратическая погрешность положения характерной точки (Mt), м	Описание обозначения точки на местности (при наличии)
	X	Y	X	Y			
1	2	3	4	5	6	7	8
218	-	-	473506.47	1341189.83	Картометрический метод	5.0	-
219	-	-	473505.05	1341190.66	Картометрический метод	5.0	-
220	-	-	473503.55	1341191.37	Картометрический метод	5.0	-
221	-	-	473502.01	1341191.95	Картометрический метод	5.0	-
222	-	-	473500.42	1341192.41	Картометрический метод	5.0	-
223	-	-	473498.80	1341192.73	Картометрический метод	5.0	-
224	-	-	473498.64	1341192.76	Картометрический метод	5.0	-
225	-	-	473491.84	1341193.75	Картометрический метод	5.0	-
226	-	-	473490.19	1341193.93	Картометрический метод	5.0	-
227	-	-	473488.54	1341193.96	Картометрический метод	5.0	-
228	-	-	473486.89	1341193.86	Картометрический метод	5.0	-
229	-	-	473485.26	1341193.63	Картометрический метод	5.0	-
230	-	-	473485.01	1341193.58	Картометрический метод	5.0	-
231	-	-	473481.02	1341192.78	Картометрический метод	5.0	-
232	-	-	473465.37	1341220.48	Картометрический метод	5.0	-
233	-	-	473439.22	1341266.81	Картометрический метод	5.0	-
234	-	-	473437.26	1341279.08	Картометрический метод	5.0	-
235	-	-	473428.52	1341333.76	Картометрический метод	5.0	-
236	-	-	473433.80	1341336.22	Картометрический метод	5.0	-
237	-	-	473422.30	1341359.69	Картометрический метод	5.0	-
238	-	-	473368.27	1341470.06	Картометрический метод	5.0	-
239	-	-	473329.46	1341549.35	Картометрический метод	5.0	-
240	-	-	473311.26	1341571.35	Картометрический метод	5.0	-
241	-	-	473309.17	1341573.88	Картометрический метод	5.0	-
242	-	-	473316.72	1341582.92	Картометрический метод	5.0	-

2. Сведения о характерных точках границ объекта

Обозначение характерных точек границ	Существующие координаты, м		Измененные (уточненные) координаты, м		Метод определения координат характерной точки	Средняя квадратическая погрешность положения характерной точки (Mt), м	Описание обозначения точки на местности (при наличии)
	X	Y	X	Y			
1	2	3	4	5	6	7	8
243	-	-	473302.79	1341589.16	Картометрический метод	5.0	-
244	-	-	473298.39	1341592.54	Картометрический метод	5.0	-
245	-	-	473276.55	1341563.02	Картометрический метод	5.0	-
246	-	-	473276.38	1341562.83	Картометрический метод	5.0	-
247	-	-	473289.58	1341550.43	Картометрический метод	5.0	-
248	-	-	473292.93	1341547.29	Картометрический метод	5.0	-
249	-	-	473307.53	1341527.69	Картометрический метод	5.0	-
250	-	-	473313.53	1341511.89	Картометрический метод	5.0	-
251	-	-	473316.73	1341496.89	Картометрический метод	5.0	-
252	-	-	473315.53	1341477.09	Картометрический метод	5.0	-
253	-	-	473316.93	1341459.09	Картометрический метод	5.0	-
254	-	-	473322.33	1341442.89	Картометрический метод	5.0	-
255	-	-	473326.93	1341427.69	Картометрический метод	5.0	-
256	-	-	473334.92	1341416.29	Картометрический метод	5.0	-
257	-	-	473342.34	1341403.49	Картометрический метод	5.0	-
258	-	-	473350.73	1341390.49	Картометрический метод	5.0	-
259	-	-	473364.73	1341380.49	Картометрический метод	5.0	-
260	-	-	473366.93	1341378.29	Картометрический метод	5.0	-
261	-	-	473369.13	1341369.89	Картометрический метод	5.0	-
262	-	-	473375.13	1341359.09	Картометрический метод	5.0	-
263	-	-	473375.93	1341349.89	Картометрический метод	5.0	-
264	-	-	473374.13	1341345.29	Картометрический метод	5.0	-
265	-	-	473368.73	1341337.29	Картометрический метод	5.0	-
266	-	-	473364.93	1341325.69	Картометрический метод	5.0	-
267	-	-	473364.93	1341317.29	Картометрический метод	5.0	-

2. Сведения о характерных точках границ объекта							
Обозначение характерных точек границ	**Существующие координаты, м**		**Измененные (уточненные) координаты, м**		**Метод определения координат характерной точки**	**Средняя квадратическая погрешность положения характерной точки (Mt), м**	**Описание обозначения точки на местности (при наличии)**
	X	**Y**	**X**	**Y**			
1	**2**	**3**	**4**	**5**	**6**	**7**	**8**
268	-	-	473359.33	1341300.09	Картометрический метод	5.0	-
269	-	-	473353.53	1341283.69	Картометрический метод	5.0	-
270	-	-	473347.13	1341273.69	Картометрический метод	5.0	-
271	-	-	473342.73	1341265.29	Картометрический метод	5.0	-
272	-	-	473336.53	1341257.89	Картометрический метод	5.0	-
273	-	-	473330.33	1341245.09	Картометрический метод	5.0	-
274	-	-	473330.33	1341237.89	Картометрический метод	5.0	-
275	-	-	473341.14	1341220.29	Картометрический метод	5.0	-
276	-	-	473347.13	1341204.09	Картометрический метод	5.0	-
277	-	-	473354.93	1341185.29	Картометрический метод	5.0	-
278	-	-	473364.93	1341172.09	Картометрический метод	5.0	-
279	-	-	473378.53	1341161.29	Картометрический метод	5.0	-
280	-	-	473387.54	1341156.69	Картометрический метод	5.0	-
281	-	-	473406.93	1341149.89	Картометрический метод	5.0	-
282	-	-	473420.33	1341147.49	Картометрический метод	5.0	-
283	-	-	473432.53	1341147.29	Картометрический метод	5.0	-
284	-	-	473443.73	1341146.89	Картометрический метод	5.0	-
285	-	-	473451.13	1341145.29	Картометрический метод	5.0	-
286	-	-	473455.73	1341145.89	Картометрический метод	5.0	-
287	-	-	473461.73	1341148.29	Картометрический метод	5.0	-
288	-	-	473467.53	1341153.08	Картометрический метод	5.0	-
289	-	-	473476.52	1341161.89	Картометрический метод	5.0	-
290	-	-	473480.32	1341170.29	Картометрический метод	5.0	-
291	-	-	473483.92	1341172.69	Картометрический метод	5.0	-
292	-	-	473488.92	1341173.69	Картометрический метод	5.0	-

2. Сведения о характерных точках границ объекта							
Обозначение характерных точек границ	**Существующие координаты, м**		**Измененные (уточненные) координаты, м**		**Метод определения координат характерной точки**	**Средняя квадратическая погрешность положения характерной точки (Mt), м**	**Описание обозначения точки на местности (при наличии)**
	X	**Y**	**X**	**Y**			
1	**2**	**3**	**4**	**5**	**6**	**7**	**8**
293	-	-	473495.72	1341172.69	Картометрический метод	5.0	-
294	-	-	473499.72	1341169.09	Картометрический метод	5.0	-
295	-	-	473505.72	1341160.89	Картометрический метод	5.0	-
296	-	-	473509.12	1341152.09	Картометрический метод	5.0	-
297	-	-	473511.12	1341137.49	Картометрический метод	5.0	-
298	-	-	473512.32	1341106.09	Картометрический метод	5.0	-
299	-	-	473512.52	1341081.70	Картометрический метод	5.0	-
300	-	-	473509.52	1341061.09	Картометрический метод	5.0	-
301	-	-	473508.92	1341040.69	Картометрический метод	5.0	-
302	-	-	473506.12	1341017.69	Картометрический метод	5.0	-
303	-	-	473502.72	1341002.49	Картометрический метод	5.0	-
304	-	-	473499.92	1340990.69	Картометрический метод	5.0	-
305	-	-	473496.32	1340982.09	Картометрический метод	5.0	-
306	-	-	473497.52	1340975.29	Картометрический метод	5.0	-
307	-	-	473501.12	1340969.69	Картометрический метод	5.0	-
308	-	-	473505.12	1340965.29	Картометрический метод	5.0	-
309	-	-	473507.92	1340955.69	Картометрический метод	5.0	-
310	-	-	473513.65	1340949.89	Картометрический метод	5.0	-
311	-	-	473521.32	1340942.09	Картометрический метод	5.0	-
312	-	-	473525.92	1340937.09	Картометрический метод	5.0	-
313	-	-	473535.92	1340932.29	Картометрический метод	5.0	-
314	-	-	473542.72	1340928.09	Картометрический метод	5.0	-
315	-	-	473547.52	1340928.49	Картометрический метод	5.0	-
316	-	-	473551.92	1340932.09	Картометрический метод	5.0	-
317	-	-	473555.82	1340937.19	Картометрический метод	5.0	-

2. Сведения о характерных точках границ объекта							
Обозначение характерных точек границ	**Существующие координаты, м**		**Измененные (уточненные) координаты, м**		**Метод определения координат характерной точки**	**Средняя квадратическая погрешность положения характерной точки (Mt), м**	**Описание обозначения точки на местности (при наличии)**
	X	**Y**	**X**	**Y**			
1	**2**	**3**	**4**	**5**	**6**	**7**	**8**
318	-	-	473563.92	1340941.99	Картометрический метод	5.0	-
319	-	-	473568.72	1340941.69	Картометрический метод	5.0	-
320	-	-	473573.62	1340938.39	Картометрический метод	5.0	-
321	-	-	473580.22	1340927.89	Картометрический метод	5.0	-
322	-	-	473590.12	1340916.90	Картометрический метод	5.0	-
323	-	-	473591.12	1340909.50	Картометрический метод	5.0	-
324	-	-	473588.52	1340899.50	Картометрический метод	5.0	-
325	-	-	473585.12	1340890.50	Картометрический метод	5.0	-
326	-	-	473582.72	1340883.90	Картометрический метод	5.0	-
327	-	-	473581.72	1340875.90	Картометрический метод	5.0	-
328	-	-	473599.12	1340906.69	Картометрический метод	5.0	-
111	-	-	473609.36	1340900.47	Картометрический метод	5.0	-
329	-	-	471440.25	1340629.07	Картометрический метод	5.0	-
330	-	-	471455.06	1340645.31	Картометрический метод	5.0	-
331	-	-	471489.05	1340681.98	Картометрический метод	5.0	-
332	-	-	471460.88	1340707.30	Картометрический метод	5.0	-
333	-	-	471439.13	1340683.10	Картометрический метод	5.0	-
334	-	-	471390.22	1340727.45	Картометрический метод	5.0	-
335	-	-	471329.49	1340782.52	Картометрический метод	5.0	-
336	-	-	471307.42	1340802.53	Картометрический метод	5.0	-
337	-	-	471285.18	1340822.70	Картометрический метод	5.0	-
338	-	-	471254.44	1340850.57	Картометрический метод	5.0	-
339	-	-	471247.24	1340857.10	Картометрический метод	5.0	-
340	-	-	471223.65	1340878.49	Картометрический метод	5.0	-
341	-	-	471201.58	1340898.50	Картометрический метод	5.0	-

2. Сведения о характерных точках границ объекта

Обозначение характерных точек границ	Существующие координаты, м		Измененные (уточненные) координаты, м		Метод определения координат характерной точки	Средняя квадратическая погрешность положения характерной точки (Mt), м	Описание обозначения точки на местности (при наличии)
	X	Y	X	Y			
1	2	3	4	5	6	7	8
342	-	-	471176.12	1340921.59	Картометрический метод	5.0	-
343	-	-	471175.56	1340922.09	Картометрический метод	5.0	-
344	-	-	471167.23	1340929.65	Картометрический метод	5.0	-
345	-	-	471140.84	1340953.57	Картометрический метод	5.0	-
346	-	-	471102.18	1340988.63	Картометрический метод	5.0	-
347	-	-	471076.48	1341011.93	Картометрический метод	5.0	-
348	-	-	471076.47	1341011.94	Картометрический метод	5.0	-
349	-	-	471050.77	1341035.24	Картометрический метод	5.0	-
350	-	-	471025.07	1341058.54	Картометрический метод	5.0	-
351	-	-	470999.37	1341081.84	Картометрический метод	5.0	-
352	-	-	470990.48	1341089.91	Картометрический метод	5.0	-
353	-	-	470956.69	1341120.55	Картометрический метод	5.0	-
354	-	-	470956.69	1341121.61	Картометрический метод	5.0	-
355	-	-	470852.69	1341215.91	Картометрический метод	5.0	-
356	-	-	470852.29	1341216.48	Картометрический метод	5.0	-
357	-	-	470602.06	1341443.39	Картометрический метод	5.0	-
358	-	-	470600.67	1341444.65	Картометрический метод	5.0	-
359	-	-	470591.31	1341453.84	Картометрический метод	5.0	-
360	-	-	470476.86	1341566.33	Картометрический метод	5.0	-
361	-	-	470473.29	1341569.85	Картометрический метод	5.0	-
362	-	-	470452.23	1341590.56	Картометрический метод	5.0	-
363	-	-	470431.36	1341611.07	Картометрический метод	5.0	-
364	-	-	470418.00	1341608.16	Картометрический метод	5.0	-
365	-	-	470406.20	1341605.60	Картометрический метод	5.0	-
366	-	-	470400.81	1341601.59	Картометрический метод	5.0	-

2. Сведения о характерных точках границ объекта							
Обозначение характерных точек границ	**Существующие координаты, м**		**Измененные (уточненные) координаты, м**		**Метод определения координат характерной точки**	**Средняя квадратическая погрешность положения характерной точки (Mt), м**	**Описание обозначения точки на местности (при наличии)**
	X	**Y**	**X**	**Y**			
1	**2**	**3**	**4**	**5**	**6**	**7**	**8**
367	-	-	470428.73	1341558.64	Картометрический метод	5.0	-
329	-	-	471440.25	1340629.07	Картометрический метод	5.0	-
368	-	-	472789.73	1340721.23	Картометрический метод	5.0	-
369	-	-	472790.76	1340724.38	Картометрический метод	5.0	-
370	-	-	472814.94	1340806.16	Картометрический метод	5.0	-
371	-	-	472808.35	1340808.59	Картометрический метод	5.0	-
372	-	-	472805.95	1340801.19	Картометрический метод	5.0	-
373	-	-	472781.07	1340724.50	Картометрический метод	5.0	-
374	-	-	472781.00	1340724.28	Картометрический метод	5.0	-
368	-	-	472789.73	1340721.23	Картометрический метод	5.0	-
375	-	-	474108.93	1343328.13	Картометрический метод	5.0	-
376	-	-	474107.95	1343328.43	Картометрический метод	5.0	-
377	-	-	474107.65	1343328.06	Картометрический метод	5.0	-
378	-	-	474104.35	1343328.98	Картометрический метод	5.0	-
379	-	-	474104.29	1343328.59	Картометрический метод	5.0	-
380	-	-	473956.40	1343370.95	Картометрический метод	5.0	-
381	-	-	473950.71	1343351.32	Картометрический метод	5.0	-
382	-	-	473950.59	1343350.86	Картометрический метод	5.0	-
383	-	-	473960.33	1343349.01	Картометрический метод	5.0	-
384	-	-	473957.91	1343320.34	Картометрический метод	5.0	-
385	-	-	473947.16	1343320.28	Картометрический метод	5.0	-
386	-	-	473916.93	1343327.62	Картометрический метод	5.0	-
387	-	-	473880.03	1343338.02	Картометрический метод	5.0	-
388	-	-	473878.06	1343345.97	Картометрический метод	5.0	-
389	-	-	473872.16	1343347.64	Картометрический метод	5.0	-

2. Сведения о характерных точках границ объекта							
Обозначение характерных точек границ	**Существующие координаты, м**		**Измененные (уточненные) координаты, м**		**Метод определения координат характерной точки**	**Средняя квадратическая погрешность положения характерной точки (Mt), м**	**Описание обозначения точки на местности (при наличии)**
	X	**Y**	**X**	**Y**			
1	**2**	**3**	**4**	**5**	**6**	**7**	**8**
390	-	-	473862.29	1343357.80	Картометрический метод	5.0	-
391	-	-	473859.86	1343360.29	Картометрический метод	5.0	-
392	-	-	473833.32	1343387.59	Картометрический метод	5.0	-
393	-	-	473831.77	1343373.95	Картометрический метод	5.0	-
394	-	-	473810.11	1343374.34	Картометрический метод	5.0	-
395	-	-	473816.11	1343367.94	Картометрический метод	5.0	-
396	-	-	473820.91	1343347.54	Картометрический метод	5.0	-
397	-	-	473831.24	1343338.35	Картометрический метод	5.0	-
398	-	-	473856.91	1343336.14	Картометрический метод	5.0	-
399	-	-	473947.78	1343314.43	Картометрический метод	5.0	-
400	-	-	473948.69	1343311.33	Картометрический метод	5.0	-
401	-	-	473985.59	1343312.52	Картометрический метод	5.0	-
402	-	-	474021.76	1343318.13	Картометрический метод	5.0	-
403	-	-	474021.94	1343317.48	Картометрический метод	5.0	-
404	-	-	474039.40	1343319.86	Картометрический метод	5.0	-
405	-	-	474063.19	1343323.46	Картометрический метод	5.0	-
406	-	-	474074.10	1343326.14	Картометрический метод	5.0	-
407	-	-	474080.30	1343293.14	Картометрический метод	5.0	-
408	-	-	474047.67	1343286.47	Картометрический метод	5.0	-
409	-	-	474026.07	1343282.75	Картометрический метод	5.0	-
410	-	-	474028.66	1343261.03	Картометрический метод	5.0	-
411	-	-	474028.68	1343260.86	Картометрический метод	5.0	-
412	-	-	474031.61	1343260.31	Картометрический метод	5.0	-
413	-	-	474042.10	1343258.34	Картометрический метод	5.0	-
414	-	-	474094.90	1343280.74	Картометрический метод	5.0	-

2. Сведения о характерных точках границ объекта

Обозначение характерных точек границ	Существующие координаты, м		Измененные (уточненные) координаты, м		Метод определения координат характерной точки	Средняя квадратическая погрешность положения характерной точки (Mt), м	Описание обозначения точки на местности (при наличии)
	X	Y	X	Y			
1	2	3	4	5	6	7	8
415	-	-	474104.10	1343301.94	Картометрический метод	5.0	-
416	-	-	474108.09	1343325.14	Картометрический метод	5.0	-
375	-	-	474108.93	1343328.13	Картометрический метод	5.0	-
417	-	-	487741.17	1338613.14	Картометрический метод	5.0	-
418	-	-	487740.51	1338613.92	Картометрический метод	5.0	-
419	-	-	487739.93	1338625.67	Картометрический метод	5.0	-
420	-	-	487793.21	1338669.89	Картометрический метод	5.0	-
421	-	-	487833.03	1338695.83	Картометрический метод	5.0	-
422	-	-	487842.40	1338712.53	Картометрический метод	5.0	-
423	-	-	487840.71	1338712.77	Картометрический метод	5.0	-
424	-	-	487839.23	1338712.97	Картометрический метод	5.0	-
425	-	-	487832.09	1338715.02	Картометрический метод	5.0	-
426	-	-	487795.53	1338725.48	Картометрический метод	5.0	-
427	-	-	487796.05	1338725.08	Картометрический метод	5.0	-
428	-	-	487778.81	1338704.77	Картометрический метод	5.0	-
429	-	-	487762.98	1338688.00	Картометрический метод	5.0	-
430	-	-	487749.05	1338670.99	Картометрический метод	5.0	-
431	-	-	487738.18	1338666.98	Картометрический метод	5.0	-
432	-	-	487708.18	1338649.03	Картометрический метод	5.0	-
433	-	-	487695.65	1338629.47	Картометрический метод	5.0	-
434	-	-	487688.58	1338615.33	Картометрический метод	5.0	-
435	-	-	487696.86	1338608.29	Картометрический метод	5.0	-
436	-	-	487686.41	1338591.76	Картометрический метод	5.0	-
437	-	-	487664.06	1338556.43	Картометрический метод	5.0	-
438	-	-	487686.28	1338538.97	Картометрический метод	5.0	-

2. Сведения о характерных точках границ объекта

Обозначение характерных точек границ	Существующие координаты, м		Измененные (уточненные) координаты, м		Метод определения координат характерной точки	Средняя квадратическая погрешность положения характерной точки (Mt), м	Описание обозначения точки на местности (при наличии)
	X	Y	X	Y			
1	2	3	4	5	6	7	8
439	-	-	487743.65	1338603.23	Картометрический метод	5.0	-
417	-	-	487741.17	1338613.14	Картометрический метод	5.0	-
440	-	-	473686.17	1340867.72	Картометрический метод	5.0	-
441	-	-	473658.60	1340887.94	Картометрический метод	5.0	-
442	-	-	473647.16	1340884.50	Картометрический метод	5.0	-
443	-	-	473646.87	1340884.42	Картометрический метод	5.0	-
444	-	-	473647.32	1340884.30	Картометрический метод	5.0	-
445	-	-	473650.12	1340877.10	Картометрический метод	5.0	-
446	-	-	473680.64	1340858.59	Картометрический метод	5.0	-
440	-	-	473686.17	1340867.72	Картометрический метод	5.0	-
447	-	-	471371.86	1343672.25	Картометрический метод	5.0	-
448	-	-	471357.49	1343769.35	Картометрический метод	5.0	-
449	-	-	471335.52	1343754.84	Картометрический метод	5.0	-
450	-	-	471306.85	1343746.95	Картометрический метод	5.0	-
451	-	-	471306.51	1343746.59	Картометрический метод	5.0	-
452	-	-	471286.30	1343725.27	Картометрический метод	5.0	-
453	-	-	471245.83	1343637.08	Картометрический метод	5.0	-
454	-	-	471247.49	1343625.25	Картометрический метод	5.0	-
455	-	-	471298.68	1343634.37	Картометрический метод	5.0	-
456	-	-	471320.55	1343609.65	Картометрический метод	5.0	-
457	-	-	471303.63	1343583.68	Картометрический метод	5.0	-
458	-	-	471367.63	1343583.36	Картометрический метод	5.0	-
459	-	-	471380.18	1343591.57	Картометрический метод	5.0	-
460	-	-	471363.88	1343638.83	Картометрический метод	5.0	-
461	-	-	471373.33	1343642.08	Картометрический метод	5.0	-

2. Сведения о характерных точках границ объекта							
Обозначение характерных точек границ	**Существующие координаты, м**		**Измененные (уточненные) координаты, м**		**Метод определения координат характерной точки**	**Средняя квадратическая погрешность положения характерной точки (Mt), м**	**Описание обозначения точки на местности (при наличии)**
	X	**Y**	**X**	**Y**			
1	**2**	**3**	**4**	**5**	**6**	**7**	**8**
462	-	-	471370.42	1343664.88	Картометрический метод	5.0	-
463	-	-	471369.52	1343671.83	Картометрический метод	5.0	-
447	-	-	471371.86	1343672.25	Картометрический метод	5.0	-
464	-	-	471016.36	1343183.49	Картометрический метод	5.0	-
465	-	-	471102.81	1343305.18	Картометрический метод	5.0	-
466	-	-	471070.36	1343342.06	Картометрический метод	5.0	-
467	-	-	471063.70	1343346.44	Картометрический метод	5.0	-
468	-	-	471038.50	1343323.48	Картометрический метод	5.0	-
469	-	-	470978.23	1343264.53	Картометрический метод	5.0	-
470	-	-	470962.22	1343249.18	Картометрический метод	5.0	-
471	-	-	470944.80	1343233.31	Картометрический метод	5.0	-
472	-	-	470912.61	1343222.03	Картометрический метод	5.0	-
473	-	-	470889.98	1343217.35	Картометрический метод	5.0	-
474	-	-	470890.58	1343215.27	Картометрический метод	5.0	-
475	-	-	470866.42	1343206.72	Картометрический метод	5.0	-
476	-	-	470860.87	1343229.05	Картометрический метод	5.0	-
477	-	-	470841.57	1343270.20	Картометрический метод	5.0	-
478	-	-	470726.11	1343221.34	Картометрический метод	5.0	-
479	-	-	470745.60	1343191.79	Картометрический метод	5.0	-
480	-	-	470736.41	1343168.80	Картометрический метод	5.0	-
481	-	-	470737.81	1343169.71	Картометрический метод	5.0	-
482	-	-	470750.96	1343149.14	Картометрический метод	5.0	-
483	-	-	470812.94	1343159.75	Картометрический метод	5.0	-
484	-	-	470852.88	1343161.50	Картометрический метод	5.0	-
485	-	-	470906.39	1343165.86	Картометрический метод	5.0	-

2. Сведения о характерных точках границ объекта							
Обозначение характерных точек границ	**Существующие координаты, м**		**Измененные (уточненные) координаты, м**		**Метод определения координат характерной точки**	**Средняя квадратическая погрешность положения характерной точки (Mt), м**	**Описание обозначения точки на местности (при наличии)**
	X	**Y**	**X**	**Y**			
1	**2**	**3**	**4**	**5**	**6**	**7**	**8**
486	-	-	470966.80	1343174.83	Картометрический метод	5.0	-
487	-	-	470970.25	1343148.50	Картометрический метод	5.0	-
488	-	-	471012.19	1343183.49	Картометрический метод	5.0	-
464	-	-	471016.36	1343183.49	Картометрический метод	5.0	-
489	-	-	484159.90	1328856.88	Картометрический метод	5.0	-
490	-	-	484168.88	1328788.91	Картометрический метод	5.0	-
491	-	-	484170.84	1328766.00	Картометрический метод	5.0	-
492	-	-	484178.36	1328727.51	Картометрический метод	5.0	-
493	-	-	484197.68	1328709.35	Картометрический метод	5.0	-
494	-	-	484280.24	1328718.36	Картометрический метод	5.0	-
495	-	-	484277.97	1328730.93	Картометрический метод	5.0	-
496	-	-	484304.17	1328736.97	Картометрический метод	5.0	-
497	-	-	484279.22	1328752.52	Картометрический метод	5.0	-
498	-	-	484284.29	1328770.29	Картометрический метод	5.0	-
499	-	-	484150.44	1328881.04	Картометрический метод	5.0	-
489	-	-	484159.90	1328856.88	Картометрический метод	5.0	-
500	-	-	473968.50	1343082.43	Картометрический метод	5.0	-
501	-	-	473993.83	1343093.38	Картометрический метод	5.0	-
502	-	-	473995.61	1343089.08	Картометрический метод	5.0	-
503	-	-	474052.84	1343116.31	Картометрический метод	5.0	-
504	-	-	474059.88	1343106.28	Картометрический метод	5.0	-
505	-	-	474105.70	1343190.01	Картометрический метод	5.0	-
506	-	-	474097.50	1343185.47	Картометрический метод	5.0	-
507	-	-	474085.49	1343171.47	Картометрический метод	5.0	-
508	-	-	474071.89	1343164.67	Картометрический метод	5.0	-

2. Сведения о характерных точках границ объекта							
Обозначение характерных точек границ	**Существующие координаты, м**		**Измененные (уточненные) координаты, м**		**Метод определения координат характерной точки**	**Средняя квадратическая погрешность положения характерной точки (Mt), м**	**Описание обозначения точки на местности (при наличии)**
	X	**Y**	**X**	**Y**			
1	**2**	**3**	**4**	**5**	**6**	**7**	**8**
509	-	-	474062.93	1343157.18	Картометрический метод	5.0	-
510	-	-	474051.30	1343147.47	Картометрический метод	5.0	-
511	-	-	474035.82	1343140.26	Картометрический метод	5.0	-
512	-	-	474025.83	1343130.55	Картометрический метод	5.0	-
513	-	-	473986.10	1343111.27	Картометрический метод	5.0	-
514	-	-	473973.90	1343106.07	Картометрический метод	5.0	-
515	-	-	473963.79	1343104.75	Картометрический метод	5.0	-
516	-	-	473967.84	1343085.58	Картометрический метод	5.0	-
500	-	-	473968.50	1343082.43	Картометрический метод	5.0	-
517	-	-	488118.21	1339761.98	Картометрический метод	5.0	-
518	-	-	488122.39	1339764.66	Картометрический метод	5.0	-
519	-	-	488114.85	1339774.86	Картометрический метод	5.0	-
520	-	-	488102.45	1339791.59	Картометрический метод	5.0	-
521	-	-	488086.15	1339797.07	Картометрический метод	5.0	-
522	-	-	488074.50	1339786.32	Картометрический метод	5.0	-
523	-	-	488059.25	1339764.81	Картометрический метод	5.0	-
524	-	-	488055.54	1339739.29	Картометрический метод	5.0	-
525	-	-	488061.88	1339730.32	Картометрический метод	5.0	-
526	-	-	488063.40	1339726.94	Картометрический метод	5.0	-
527	-	-	488069.12	1339730.59	Картометрический метод	5.0	-
528	-	-	488060.53	1339747.71	Картометрический метод	5.0	-
529	-	-	488075.95	1339765.69	Картометрический метод	5.0	-
530	-	-	488097.60	1339788.32	Картометрический метод	5.0	-
517	-	-	488118.21	1339761.98	Картометрический метод	5.0	-
531	-	-	489073.60	1333484.63	Картометрический метод	5.0	-

2. Сведения о характерных точках границ объекта

Обозначение характерных точек границ	Существующие координаты, м		Измененные (уточненные) координаты, м		Метод определения координат характерной точки	Средняя квадратическая погрешность положения характерной точки (Mt), м	Описание обозначения точки на местности (при наличии)
	X	Y	X	Y			
1	2	3	4	5	6	7	8
532	-	-	489065.95	1333490.60	Картометрический метод	5.0	-
533	-	-	489055.64	1333496.14	Картометрический метод	5.0	-
534	-	-	489046.47	1333481.86	Картометрический метод	5.0	-
535	-	-	489015.69	1333478.70	Картометрический метод	5.0	-
536	-	-	488931.39	1333470.02	Картометрический метод	5.0	-
537	-	-	488887.15	1333465.16	Картометрический метод	5.0	-
538	-	-	488837.04	1333449.74	Картометрический метод	5.0	-
539	-	-	488835.66	1333449.36	Картометрический метод	5.0	-
540	-	-	488834.91	1333450.54	Картометрический метод	5.0	-
541	-	-	488827.70	1333444.66	Картометрический метод	5.0	-
542	-	-	488827.74	1333443.06	Картометрический метод	5.0	-
543	-	-	488827.74	1333442.62	Картометрический метод	5.0	-
544	-	-	488817.75	1333411.28	Картометрический метод	5.0	-
545	-	-	488941.65	1333450.90	Картометрический метод	5.0	-
546	-	-	489062.05	1333467.35	Картометрический метод	5.0	-
531	-	-	489073.60	1333484.63	Картометрический метод	5.0	-
547	-	-	496368.11	1340605.94	Картометрический метод	5.0	-
548	-	-	496362.10	1340618.97	Картометрический метод	5.0	-
549	-	-	496357.09	1340630.99	Картометрический метод	5.0	-
550	-	-	496355.09	1340649.02	Картометрический метод	5.0	-
551	-	-	496355.09	1340667.06	Картометрический метод	5.0	-
552	-	-	496356.09	1340688.10	Картометрический метод	5.0	-
553	-	-	496360.58	1340701.59	Картометрический метод	5.0	-
554	-	-	496311.00	1340679.30	Картометрический метод	5.0	-
555	-	-	496292.63	1340662.05	Картометрический метод	5.0	-

2. Сведения о характерных точках границ объекта							
Обозначение характерных точек границ	**Существующие координаты, м**		**Измененные (уточненные) координаты, м**		**Метод определения координат характерной точки**	**Средняя квадратическая погрешность положения характерной точки (Mt), м**	**Описание обозначения точки на местности (при наличии)**
	X	**Y**	**X**	**Y**			
1	**2**	**3**	**4**	**5**	**6**	**7**	**8**
556	-	-	496271.49	1340644.80	Картометрический метод	5.0	-
557	-	-	496246.63	1340625.42	Картометрический метод	5.0	-
558	-	-	496262.91	1340633.99	Картометрический метод	5.0	-
559	-	-	496281.95	1340635.00	Картометрический метод	5.0	-
560	-	-	496300.98	1340627.98	Картометрический метод	5.0	-
561	-	-	496315.02	1340618.97	Картометрический метод	5.0	-
562	-	-	496328.03	1340602.93	Картометрический метод	5.0	-
563	-	-	496333.04	1340587.91	Картометрический метод	5.0	-
564	-	-	496342.06	1340582.90	Картометрический метод	5.0	-
565	-	-	496351.08	1340582.90	Картометрический метод	5.0	-
566	-	-	496360.10	1340587.91	Картометрический метод	5.0	-
567	-	-	496367.11	1340594.92	Картометрический метод	5.0	-
547	-	-	496368.11	1340605.94	Картометрический метод	5.0	-
568	-	-	474135.08	1343318.37	Картометрический метод	5.0	-
569	-	-	474136.43	1343319.07	Картометрический метод	5.0	-
570	-	-	474147.22	1343320.53	Картометрический метод	5.0	-
571	-	-	474162.58	1343325.88	Картометрический метод	5.0	-
572	-	-	474181.64	1343335.02	Картометрический метод	5.0	-
573	-	-	474190.19	1343341.54	Картометрический метод	5.0	-
574	-	-	474193.89	1343343.38	Картометрический метод	5.0	-
575	-	-	474218.25	1343353.28	Картометрический метод	5.0	-
576	-	-	474257.49	1343372.82	Картометрический метод	5.0	-
577	-	-	474264.75	1343378.69	Картометрический метод	5.0	-
578	-	-	474271.63	1343379.51	Картометрический метод	5.0	-
579	-	-	474272.50	1343379.69	Картометрический метод	5.0	-

2. Сведения о характерных точках границ объекта							
Обозначение характерных точек границ	**Существующие координаты, м**		**Измененные (уточненные) координаты, м**		**Метод определения координат характерной точки**	**Средняя квадратическая погрешность положения характерной точки (Mt), м**	**Описание обозначения точки на местности (при наличии)**
	X	**Y**	**X**	**Y**			
1	**2**	**3**	**4**	**5**	**6**	**7**	**8**
580	-	-	474281.52	1343382.15	Картометрический метод	5.0	-
581	-	-	474297.80	1343392.10	Картометрический метод	5.0	-
582	-	-	474289.49	1343426.37	Картометрический метод	5.0	-
583	-	-	474289.26	1343426.27	Картометрический метод	5.0	-
584	-	-	474268.89	1343466.57	Картометрический метод	5.0	-
585	-	-	474297.11	1343472.18	Картометрический метод	5.0	-
586	-	-	474302.14	1343482.34	Картометрический метод	5.0	-
587	-	-	474307.03	1343497.53	Картометрический метод	5.0	-
588	-	-	474308.34	1343500.98	Картометрический метод	5.0	-
589	-	-	474310.00	1343506.04	Картометрический метод	5.0	-
590	-	-	474297.56	1343518.73	Картометрический метод	5.0	-
591	-	-	474291.26	1343525.52	Картометрический метод	5.0	-
592	-	-	474248.42	1343502.55	Картометрический метод	5.0	-
593	-	-	474212.93	1343483.52	Картометрический метод	5.0	-
594	-	-	474204.02	1343479.51	Картометрический метод	5.0	-
595	-	-	474161.87	1343460.56	Картометрический метод	5.0	-
596	-	-	474154.21	1343457.12	Картометрический метод	5.0	-
597	-	-	474131.62	1343446.96	Картометрический метод	5.0	-
598	-	-	474125.10	1343399.03	Картометрический метод	5.0	-
599	-	-	474113.05	1343345.46	Картометрический метод	5.0	-
600	-	-	474113.76	1343345.28	Картометрический метод	5.0	-
601	-	-	474122.15	1343348.66	Картометрический метод	5.0	-
602	-	-	474128.09	1343342.74	Картометрический метод	5.0	-
603	-	-	474126.09	1343330.34	Картометрический метод	5.0	-
604	-	-	474128.89	1343321.94	Картометрический метод	5.0	-

2. Сведения о характерных точках границ объекта

Обозначение характерных точек границ	Существующие координаты, м		Измененные (уточненные) координаты, м		Метод определения координат характерной точки	Средняя квадратическая погрешность положения характерной точки (Mt), м	Описание обозначения точки на местности (при наличии)
	X	Y	X	Y			
1	2	3	4	5	6	7	8
605	-	-	474134.09	1343318.34	Картометрический метод	5.0	-
568	-	-	474135.08	1343318.37	Картометрический метод	5.0	-
606	-	-	474160.50	1343380.96	Картометрический метод	5.0	-
607	-	-	474161.61	1343348.40	Картометрический метод	5.0	-
608	-	-	474180.87	1343356.76	Картометрический метод	5.0	-
609	-	-	474179.35	1343360.81	Картометрический метод	5.0	-
610	-	-	474227.77	1343382.27	Картометрический метод	5.0	-
611	-	-	474230.64	1343376.79	Картометрический метод	5.0	-
612	-	-	474251.39	1343387.31	Картометрический метод	5.0	-
613	-	-	474270.18	1343396.83	Картометрический метод	5.0	-
614	-	-	474267.22	1343402.46	Картометрический метод	5.0	-
615	-	-	474261.59	1343414.11	Картометрический метод	5.0	-
616	-	-	474255.76	1343426.19	Картометрический метод	5.0	-
617	-	-	474238.08	1343460.44	Картометрический метод	5.0	-
618	-	-	474213.49	1343455.55	Картометрический метод	5.0	-
619	-	-	474192.41	1343451.36	Картометрический метод	5.0	-
620	-	-	474178.67	1343448.63	Картометрический метод	5.0	-
621	-	-	474178.44	1343447.66	Картометрический метод	5.0	-
622	-	-	474164.68	1343441.23	Картометрический метод	5.0	-
623	-	-	474164.93	1343440.52	Картометрический метод	5.0	-
624	-	-	474155.36	1343436.75	Картометрический метод	5.0	-
625	-	-	474158.24	1343430.99	Картометрический метод	5.0	-
626	-	-	474158.00	1343430.92	Картометрический метод	5.0	-
627	-	-	474159.06	1343426.96	Картометрический метод	5.0	-
628	-	-	474160.11	1343427.25	Картометрический метод	5.0	-

2. Сведения о характерных точках границ объекта

Обозначение характерных точек границ	Существующие координаты, м		Измененные (уточненные) координаты, м		Метод определения координат характерной точки	Средняя квадратическая погрешность положения характерной точки (Mt), м	Описание обозначения точки на местности (при наличии)
	X	Y	X	Y			
1	2	3	4	5	6	7	8
629	-	-	474167.69	1343412.08	Картометрический метод	5.0	-
606	-	-	474160.50	1343380.96	Картометрический метод	5.0	-
630	-	-	483911.99	1329018.64	Картометрический метод	5.0	-
631	-	-	483921.54	1329018.64	Картометрический метод	5.0	-
632	-	-	483927.46	1329020.94	Картометрический метод	5.0	-
633	-	-	483936.01	1329028.50	Картометрический метод	5.0	-
634	-	-	483939.63	1329036.07	Картометрический метод	5.0	-
635	-	-	483946.54	1329044.29	Картометрический метод	5.0	-
636	-	-	483948.51	1329050.22	Картометрический метод	5.0	-
637	-	-	483948.84	1329062.72	Картометрический метод	5.0	-
638	-	-	483945.88	1329068.32	Картометрический метод	5.0	-
639	-	-	483935.35	1329078.85	Картометрический метод	5.0	-
640	-	-	483926.80	1329085.42	Картометрический метод	5.0	-
641	-	-	483916.60	1329089.04	Картометрический метод	5.0	-
642	-	-	483905.57	1329091.75	Картометрический метод	5.0	-
643	-	-	483905.49	1329091.78	Картометрический метод	5.0	-
644	-	-	483883.19	1329027.89	Картометрический метод	5.0	-
645	-	-	483880.72	1329020.76	Картометрический метод	5.0	-
646	-	-	483881.01	1329020.70	Картометрический метод	5.0	-
647	-	-	483893.24	1329019.62	Картометрический метод	5.0	-
630	-	-	483911.99	1329018.64	Картометрический метод	5.0	-
648	-	-	473551.43	1340678.94	Картометрический метод	5.0	-
649	-	-	473535.06	1340730.04	Картометрический метод	5.0	-
650	-	-	473530.48	1340744.59	Картометрический метод	5.0	-
651	-	-	473534.54	1340792.34	Картометрический метод	5.0	-

2. Сведения о характерных точках границ объекта

Обозначение характерных точек границ	Существующие координаты, м		Измененные (уточненные) координаты, м		Метод определения координат характерной точки	Средняя квадратическая погрешность положения характерной точки (Mt), м	Описание обозначения точки на местности (при наличии)
	X	Y	X	Y			
1	2	3	4	5	6	7	8
652	-	-	473552.57	1340831.46	Картометрический метод	5.0	-
653	-	-	473572.11	1340861.17	Картометрический метод	5.0	-
654	-	-	473565.52	1340862.57	Картометрический метод	5.0	-
655	-	-	473559.52	1340864.77	Картометрический метод	5.0	-
656	-	-	473558.12	1340867.17	Картометрический метод	5.0	-
657	-	-	473559.32	1340872.37	Картометрический метод	5.0	-
658	-	-	473564.32	1340881.77	Картометрический метод	5.0	-
659	-	-	473566.32	1340889.77	Картометрический метод	5.0	-
660	-	-	473567.12	1340898.37	Картометрический метод	5.0	-
661	-	-	473565.52	1340911.57	Картометрический метод	5.0	-
662	-	-	473562.32	1340915.77	Картометрический метод	5.0	-
663	-	-	473555.32	1340916.97	Картометрический метод	5.0	-
664	-	-	473548.12	1340915.18	Картометрический метод	5.0	-
665	-	-	473538.32	1340915.97	Картометрический метод	5.0	-
666	-	-	473528.52	1340920.37	Картометрический метод	5.0	-
667	-	-	473516.52	1340928.97	Картометрический метод	5.0	-
668	-	-	473508.12	1340938.77	Картометрический метод	5.0	-
669	-	-	473497.92	1340947.97	Картометрический метод	5.0	-
670	-	-	473487.32	1340955.77	Картометрический метод	5.0	-
671	-	-	473478.11	1340965.97	Картометрический метод	5.0	-
672	-	-	473475.72	1340976.97	Картометрический метод	5.0	-
673	-	-	473478.52	1340992.97	Картометрический метод	5.0	-
674	-	-	473484.72	1340998.17	Картометрический метод	5.0	-
675	-	-	473487.72	1341002.97	Картометрический метод	5.0	-
676	-	-	473492.12	1341020.37	Картометрический метод	5.0	-

2. Сведения о характерных точках границ объекта							
Обозначение характерных точек границ	**Существующие координаты, м**		**Измененные (уточненные) координаты, м**		**Метод определения координат характерной точки**	**Средняя квадратическая погрешность положения характерной точки (Mt), м**	**Описание обозначения точки на местности (при наличии)**
	X	**Y**	**X**	**Y**			
1	**2**	**3**	**4**	**5**	**6**	**7**	**8**
677	-	-	473494.52	1341045.37	Картометрический метод	5.0	-
678	-	-	473497.12	1341060.57	Картометрический метод	5.0	-
679	-	-	473498.92	1341078.97	Картометрический метод	5.0	-
680	-	-	473496.92	1341100.57	Картометрический метод	5.0	-
681	-	-	473497.12	1341120.57	Картометрический метод	5.0	-
682	-	-	473493.92	1341129.97	Картометрический метод	5.0	-
683	-	-	473490.32	1341134.17	Картометрический метод	5.0	-
684	-	-	473482.52	1341134.77	Картометрический метод	5.0	-
685	-	-	473476.11	1341132.77	Картометрический метод	5.0	-
686	-	-	473459.33	1341134.37	Картометрический метод	5.0	-
687	-	-	473450.33	1341133.57	Картометрический метод	5.0	-
688	-	-	473443.93	1341132.97	Картометрический метод	5.0	-
689	-	-	473439.53	1341130.37	Картометрический метод	5.0	-
690	-	-	473435.54	1341130.97	Картометрический метод	5.0	-
691	-	-	473431.13	1341135.57	Картометрический метод	5.0	-
692	-	-	473423.73	1341139.37	Картометрический метод	5.0	-
693	-	-	473412.73	1341142.17	Картометрический метод	5.0	-
694	-	-	473392.33	1341146.17	Картометрический метод	5.0	-
695	-	-	473377.73	1341151.57	Картометрический метод	5.0	-
696	-	-	473374.72	1341153.77	Картометрический метод	5.0	-
697	-	-	473366.53	1341159.77	Картометрический метод	5.0	-
698	-	-	473352.93	1341173.17	Картометрический метод	5.0	-
699	-	-	473342.13	1341180.77	Картометрический метод	5.0	-
700	-	-	473335.12	1341189.77	Картометрический метод	5.0	-
701	-	-	473328.13	1341200.57	Картометрический метод	5.0	-

2. Сведения о характерных точках границ объекта

Обозначение характерных точек границ	Существующие координаты, м		Измененные (уточненные) координаты, м		Метод определения координат характерной точки	Средняя квадратическая погрешность положения характерной точки (Mt), м	Описание обозначения точки на местности (при наличии)
	X	Y	X	Y			
1	2	3	4	5	6	7	8
702	-	-	473325.53	1341212.77	Картометрический метод	5.0	-
703	-	-	473321.13	1341227.57	Картометрический метод	5.0	-
704	-	-	473318.33	1341237.77	Картометрический метод	5.0	-
705	-	-	473317.33	1341250.37	Картометрический метод	5.0	-
706	-	-	473320.13	1341255.17	Картометрический метод	5.0	-
707	-	-	473329.53	1341265.17	Картометрический метод	5.0	-
708	-	-	473334.53	1341275.97	Картометрический метод	5.0	-
709	-	-	473340.34	1341289.57	Картометрический метод	5.0	-
710	-	-	473342.93	1341302.36	Картометрический метод	5.0	-
711	-	-	473350.33	1341315.96	Картометрический метод	5.0	-
712	-	-	473355.53	1341331.77	Картометрический метод	5.0	-
713	-	-	473360.93	1341355.76	Картометрический метод	5.0	-
714	-	-	473361.73	1341363.96	Картометрический метод	5.0	-
715	-	-	473360.53	1341368.36	Картометрический метод	5.0	-
716	-	-	473351.13	1341376.16	Картометрический метод	5.0	-
717	-	-	473346.93	1341382.76	Картометрический метод	5.0	-
718	-	-	473334.73	1341391.36	Картометрический метод	5.0	-
719	-	-	473321.53	1341409.96	Картометрический метод	5.0	-
720	-	-	473311.13	1341430.56	Картометрический метод	5.0	-
721	-	-	473309.13	1341443.96	Картометрический метод	5.0	-
722	-	-	473303.53	1341460.96	Картометрический метод	5.0	-
723	-	-	473301.93	1341475.96	Картометрический метод	5.0	-
724	-	-	473300.73	1341489.56	Картометрический метод	5.0	-
725	-	-	473304.13	1341497.96	Картометрический метод	5.0	-
726	-	-	473302.93	1341509.36	Картометрический метод	5.0	-

2. Сведения о характерных точках границ объекта							
Обозначение характерных точек границ	**Существующие координаты, м**		**Измененные (уточненные) координаты, м**		**Метод определения координат характерной точки**	**Средняя квадратическая погрешность положения характерной точки (Mt), м**	**Описание обозначения точки на местности (при наличии)**
	X	**Y**	**X**	**Y**			
1	**2**	**3**	**4**	**5**	**6**	**7**	**8**
727	-	-	473297.14	1341523.96	Картометрический метод	5.0	-
728	-	-	473285.13	1341540.36	Картометрический метод	5.0	-
729	-	-	473282.39	1341541.82	Картометрический метод	5.0	-
730	-	-	473278.31	1341544.00	Картометрический метод	5.0	-
731	-	-	473274.93	1341546.76	Картометрический метод	5.0	-
732	-	-	473270.73	1341546.76	Картометрический метод	5.0	-
733	-	-	473266.34	1341542.16	Картометрический метод	5.0	-
734	-	-	473263.37	1341532.16	Картометрический метод	5.0	-
735	-	-	473263.50	1341524.24	Картометрический метод	5.0	-
736	-	-	473263.54	1341521.96	Картометрический метод	5.0	-
737	-	-	473269.74	1341511.76	Картометрический метод	5.0	-
738	-	-	473282.33	1341500.36	Картометрический метод	5.0	-
739	-	-	473287.33	1341487.56	Картометрический метод	5.0	-
740	-	-	473288.73	1341478.76	Картометрический метод	5.0	-
741	-	-	473288.13	1341468.36	Картометрический метод	5.0	-
742	-	-	473285.73	1341460.96	Картометрический метод	5.0	-
743	-	-	473282.33	1341446.56	Картометрический метод	5.0	-
744	-	-	473276.54	1341437.16	Картометрический метод	5.0	-
745	-	-	473270.14	1341432.56	Картометрический метод	5.0	-
746	-	-	473259.34	1341431.56	Картометрический метод	5.0	-
747	-	-	473253.74	1341435.37	Картометрический метод	5.0	-
748	-	-	473248.94	1341436.76	Картометрический метод	5.0	-
749	-	-	473243.14	1341433.70	Картометрический метод	5.0	-
750	-	-	473231.14	1341427.36	Картометрический метод	5.0	-
751	-	-	473220.85	1341427.06	Картометрический метод	5.0	-

2. Сведения о характерных точках границ объекта

Обозначение характерных точек границ	Существующие координаты, м		Измененные (уточненные) координаты, м		Метод определения координат характерной точки	Средняя квадратическая погрешность положения характерной точки (Mt), м	Описание обозначения точки на местности (при наличии)
	X	Y	X	Y			
1	2	3	4	5	6	7	8
752	-	-	473211.13	1341430.35	Картометрический метод	5.0	-
753	-	-	473190.32	1341456.76	Картометрический метод	5.0	-
754	-	-	473189.14	1341459.56	Картометрический метод	5.0	-
755	-	-	473182.54	1341467.96	Картометрический метод	5.0	-
756	-	-	473173.34	1341474.16	Картометрический метод	5.0	-
757	-	-	473165.34	1341477.36	Картометрический метод	5.0	-
758	-	-	473159.94	1341482.16	Картометрический метод	5.0	-
759	-	-	473154.16	1341489.36	Картометрический метод	5.0	-
760	-	-	473147.69	1341501.74	Картометрический метод	5.0	-
761	-	-	473148.54	1341507.37	Картометрический метод	5.0	-
762	-	-	473141.54	1341525.37	Картометрический метод	5.0	-
763	-	-	473136.24	1341530.52	Картометрический метод	5.0	-
764	-	-	473133.63	1341537.95	Картометрический метод	5.0	-
765	-	-	473133.41	1341537.87	Картометрический метод	5.0	-
766	-	-	473117.78	1341532.61	Картометрический метод	5.0	-
767	-	-	473117.92	1341532.28	Картометрический метод	5.0	-
768	-	-	473114.81	1341531.16	Картометрический метод	5.0	-
769	-	-	473089.81	1341538.36	Картометрический метод	5.0	-
770	-	-	473078.98	1341559.94	Картометрический метод	5.0	-
771	-	-	473073.36	1341557.14	Картометрический метод	5.0	-
772	-	-	473073.29	1341557.11	Картометрический метод	5.0	-
773	-	-	473068.16	1341567.40	Картометрический метод	5.0	-
774	-	-	473068.13	1341567.45	Картометрический метод	5.0	-
775	-	-	473049.76	1341558.27	Картометрический метод	5.0	-
776	-	-	473049.80	1341558.22	Картометрический метод	5.0	-

2. Сведения о характерных точках границ объекта							
Обозначение характерных точек границ	**Существующие координаты, м**		**Измененные (уточненные) координаты, м**		**Метод определения координат характерной точки**	**Средняя квадратическая погрешность положения характерной точки (Mt), м**	**Описание обозначения точки на местности (при наличии)**
	X	**Y**	**X**	**Y**			
1	**2**	**3**	**4**	**5**	**6**	**7**	**8**
777	-	-	473057.22	1341546.14	Картометрический метод	5.0	-
778	-	-	473061.05	1341535.36	Картометрический метод	5.0	-
779	-	-	473072.87	1341501.99	Картометрический метод	5.0	-
780	-	-	473121.42	1341401.72	Картометрический метод	5.0	-
781	-	-	473110.24	1341368.56	Картометрический метод	5.0	-
782	-	-	473113.78	1341355.05	Картометрический метод	5.0	-
783	-	-	473113.70	1341355.02	Картометрический метод	5.0	-
784	-	-	473113.71	1341354.99	Картометрический метод	5.0	-
785	-	-	473113.78	1341355.01	Картометрический метод	5.0	-
786	-	-	473129.11	1341296.34	Картометрический метод	5.0	-
787	-	-	473190.26	1341312.72	Картометрический метод	5.0	-
788	-	-	473178.91	1341354.47	Картометрический метод	5.0	-
789	-	-	473208.52	1341370.84	Картометрический метод	5.0	-
790	-	-	473202.88	1341383.19	Картометрический метод	5.0	-
791	-	-	473222.35	1341393.63	Картометрический метод	5.0	-
792	-	-	473215.26	1341406.91	Картометрический метод	5.0	-
793	-	-	473216.60	1341406.68	Картометрический метод	5.0	-
794	-	-	473218.25	1341406.53	Картометрический метод	5.0	-
795	-	-	473219.90	1341406.52	Картометрический метод	5.0	-
796	-	-	473220.68	1341406.56	Картометрический метод	5.0	-
797	-	-	473232.57	1341407.42	Картометрический метод	5.0	-
798	-	-	473234.21	1341407.60	Картометрический метод	5.0	-
799	-	-	473235.84	1341407.92	Картометрический метод	5.0	-
800	-	-	473237.42	1341408.37	Картометрический метод	5.0	-
801	-	-	473238.97	1341408.96	Картометрический метод	5.0	-

2. Сведения о характерных точках границ объекта							
Обозначение характерных точек границ	**Существующие координаты, м**		**Измененные (уточненные) координаты, м**		**Метод определения координат характерной точки**	**Средняя квадратическая погрешность положения характерной точки (Mt), м**	**Описание обозначения точки на местности (при наличии)**
	X	**Y**	**X**	**Y**			
1	**2**	**3**	**4**	**5**	**6**	**7**	**8**
802	-	-	473240.46	1341409.67	Картометрический метод	5.0	-
803	-	-	473240.47	1341409.68	Картометрический метод	5.0	-
804	-	-	473249.52	1341414.14	Картометрический метод	5.0	-
805	-	-	473250.99	1341413.39	Картометрический метод	5.0	-
806	-	-	473252.52	1341412.76	Картометрический метод	5.0	-
807	-	-	473254.09	1341412.26	Картометрический метод	5.0	-
808	-	-	473255.70	1341411.90	Картометрический метод	5.0	-
809	-	-	473257.34	1341411.67	Картометрический метод	5.0	-
810	-	-	473258.99	1341411.57	Картометрический метод	5.0	-
811	-	-	473260.64	1341411.61	Картометрический метод	5.0	-
812	-	-	473261.18	1341411.65	Картометрический метод	5.0	-
813	-	-	473271.98	1341412.65	Картометрический метод	5.0	-
814	-	-	473273.62	1341412.87	Картометрический метод	5.0	-
815	-	-	473275.23	1341413.23	Картометрический метод	5.0	-
816	-	-	473276.81	1341413.71	Картометрический метод	5.0	-
817	-	-	473278.34	1341414.32	Картометрический метод	5.0	-
818	-	-	473279.82	1341415.07	Картометрический метод	5.0	-
819	-	-	473281.23	1341415.92	Картометрический метод	5.0	-
820	-	-	473281.81	1341416.32	Картометрический метод	5.0	-
821	-	-	473288.20	1341420.92	Картометрический метод	5.0	-
822	-	-	473289.51	1341421.94	Картометрический метод	5.0	-
823	-	-	473290.72	1341423.07	Картометрический метод	5.0	-
824	-	-	473291.83	1341424.29	Картометрический метод	5.0	-
825	-	-	473292.10	1341424.40	Картометрический метод	5.0	-
826	-	-	473292.69	1341422.84	Картометрический метод	5.0	-

2. Сведения о характерных точках границ объекта							
Обозначение характерных точек границ	**Существующие координаты, м**		**Измененные (уточненные) координаты, м**		**Метод определения координат характерной точки**	**Средняя квадратическая погрешность положения характерной точки (Mt), м**	**Описание обозначения точки на местности (при наличии)**
	X	**Y**	**X**	**Y**			
1	**2**	**3**	**4**	**5**	**6**	**7**	**8**
827	-	-	473293.28	1341421.55	Картометрический метод	5.0	-
828	-	-	473303.68	1341400.95	Картометрический метод	5.0	-
829	-	-	473304.15	1341400.07	Картометрический метод	5.0	-
830	-	-	473304.67	1341399.22	Картометрический метод	5.0	-
831	-	-	473305.23	1341398.39	Картометрический метод	5.0	-
832	-	-	473318.42	1341379.79	Картометрический метод	5.0	-
833	-	-	473319.43	1341378.48	Картометрический метод	5.0	-
834	-	-	473320.55	1341377.26	Картометрический метод	5.0	-
835	-	-	473321.76	1341376.14	Картометрический метод	5.0	-
836	-	-	473323.06	1341375.12	Картометрический метод	5.0	-
837	-	-	473323.21	1341375.01	Картометрический метод	5.0	-
838	-	-	473332.18	1341368.70	Картометрический метод	5.0	-
839	-	-	473334.25	1341365.43	Картометрический метод	5.0	-
840	-	-	473335.20	1341364.07	Картометрический метод	5.0	-
841	-	-	473336.25	1341362.80	Картометрический метод	5.0	-
842	-	-	473337.41	1341361.61	Картометрический метод	5.0	-
843	-	-	473338.36	1341360.78	Картометрический метод	5.0	-
844	-	-	473341.06	1341358.53	Картометрический метод	5.0	-
845	-	-	473336.23	1341337.10	Картометрический метод	5.0	-
846	-	-	473331.90	1341323.94	Картометрический метод	5.0	-
847	-	-	473325.36	1341311.92	Картометрический метод	5.0	-
848	-	-	473324.63	1341310.44	Картометрический метод	5.0	-
849	-	-	473324.03	1341308.91	Картометрический метод	5.0	-
850	-	-	473323.55	1341307.32	Картометрический метод	5.0	-
851	-	-	473323.33	1341306.35	Картометрический метод	5.0	-

2. Сведения о характерных точках границ объекта							
Обозначение характерных точек границ	**Существующие координаты, м**		**Измененные (уточненные) координаты, м**		**Метод определения координат характерной точки**	**Средняя квадратическая погрешность положения характерной точки (Mt), м**	**Описание обозначения точки на местности (при наличии)**
	X	**Y**	**X**	**Y**			
1	**2**	**3**	**4**	**5**	**6**	**7**	**8**
852	-	-	473321.14	1341295.54	Картометрический метод	5.0	-
853	-	-	473316.26	1341284.09	Картометрический метод	5.0	-
854	-	-	473312.74	1341276.50	Картометрический метод	5.0	-
855	-	-	473305.56	1341268.86	Картометрический метод	5.0	-
856	-	-	473304.57	1341267.72	Картометрический метод	5.0	-
857	-	-	473303.67	1341266.51	Картометрический метод	5.0	-
858	-	-	473302.86	1341265.24	Картометрический метод	5.0	-
859	-	-	473300.06	1341260.44	Картометрический метод	5.0	-
860	-	-	473299.29	1341258.98	Картометрический метод	5.0	-
861	-	-	473298.64	1341257.46	Картометрический метод	5.0	-
862	-	-	473298.12	1341255.90	Картометрический метод	5.0	-
863	-	-	473297.73	1341254.29	Картометрический метод	5.0	-
864	-	-	473297.47	1341252.65	Картометрический метод	5.0	-
865	-	-	473297.35	1341251.00	Картометрический метод	5.0	-
866	-	-	473297.36	1341249.35	Картометрический метод	5.0	-
867	-	-	473297.40	1341248.78	Картометрический метод	5.0	-
868	-	-	473298.40	1341236.18	Картометрический метод	5.0	-
869	-	-	473298.54	1341234.93	Картометрический метод	5.0	-
870	-	-	473298.76	1341233.70	Картометрический метод	5.0	-
871	-	-	473299.05	1341232.47	Картометрический метод	5.0	-
872	-	-	473301.97	1341221.87	Картометрический метод	5.0	-
873	-	-	473306.14	1341207.83	Картометрический метод	5.0	-
874	-	-	473308.57	1341196.39	Картометрический метод	5.0	-
875	-	-	473308.98	1341194.79	Картометрический метод	5.0	-
876	-	-	473309.53	1341193.23	Картометрический метод	5.0	-

2. Сведения о характерных точках границ объекта							
Обозначение характерных точек границ	**Существующие координаты, м**		**Измененные (уточненные) координаты, м**		**Метод определения координат характерной точки**	**Средняя квадратическая погрешность положения характерной точки (Mt), м**	**Описание обозначения точки на местности (при наличии)**
	X	**Y**	**X**	**Y**			
1	**2**	**3**	**4**	**5**	**6**	**7**	**8**
877	-	-	473310.20	1341191.72	Картометрический метод	5.0	-
878	-	-	473310.99	1341190.27	Картометрический метод	5.0	-
879	-	-	473311.35	1341189.69	Картометрический метод	5.0	-
880	-	-	473315.43	1341183.38	Картометрический метод	5.0	-
881	-	-	473315.86	1341182.72	Картометрический метод	5.0	-
882	-	-	473303.73	1341177.93	Картометрический метод	5.0	-
883	-	-	473202.25	1341134.71	Картометрический метод	5.0	-
884	-	-	473207.65	1341119.39	Картометрический метод	5.0	-
885	-	-	473222.30	1341078.70	Картометрический метод	5.0	-
886	-	-	473239.69	1341074.97	Картометрический метод	5.0	-
887	-	-	473244.59	1341075.99	Картометрический метод	5.0	-
888	-	-	473252.21	1341072.30	Картометрический метод	5.0	-
889	-	-	473294.06	1341063.34	Картометрический метод	5.0	-
890	-	-	473373.54	1340962.95	Картометрический метод	5.0	-
891	-	-	473373.58	1340962.90	Картометрический метод	5.0	-
892	-	-	473423.68	1340887.83	Картометрический метод	5.0	-
893	-	-	473448.07	1340852.99	Картометрический метод	5.0	-
894	-	-	473453.81	1340844.79	Картометрический метод	5.0	-
895	-	-	473455.62	1340842.21	Картометрический метод	5.0	-
896	-	-	473496.75	1340777.93	Картометрический метод	5.0	-
897	-	-	473505.81	1340764.89	Картометрический метод	5.0	-
898	-	-	473528.40	1340724.97	Картометрический метод	5.0	-
899	-	-	473531.11	1340718.87	Картометрический метод	5.0	-
900	-	-	473535.00	1340709.59	Картометрический метод	5.0	-
901	-	-	473531.62	1340708.58	Картометрический метод	5.0	-

2. Сведения о характерных точках границ объекта

Обозначение характерных точек границ	Существующие координаты, м		Измененные (уточненные) координаты, м		Метод определения координат характерной точки	Средняя квадратическая погрешность положения характерной точки (Mt), м	Описание обозначения точки на местности (при наличии)
	X	Y	X	Y			
1	2	3	4	5	6	7	8
902	-	-	473549.15	1340666.52	Картометрический метод	5.0	-
903	-	-	473551.98	1340665.23	Картометрический метод	5.0	-
648	-	-	473551.43	1340678.94	Картометрический метод	5.0	-
904	-	-	483949.17	1329103.52	Картометрический метод	5.0	-
905	-	-	483950.81	1329117.33	Картометрический метод	5.0	-
906	-	-	483953.44	1329129.51	Картометрический метод	5.0	-
907	-	-	483957.81	1329141.21	Картометрический метод	5.0	-
908	-	-	483954.40	1329147.43	Картометрический метод	5.0	-
909	-	-	483950.19	1329165.32	Картометрический метод	5.0	-
910	-	-	483951.54	1329174.64	Картометрический метод	5.0	-
911	-	-	483950.48	1329175.57	Картометрический метод	5.0	-
912	-	-	483928.12	1329179.85	Картометрический метод	5.0	-
913	-	-	483890.61	1329185.77	Картометрический метод	5.0	-
914	-	-	483884.69	1329188.08	Картометрический метод	5.0	-
915	-	-	483878.68	1329164.63	Картометрический метод	5.0	-
916	-	-	483881.45	1329163.64	Картометрический метод	5.0	-
917	-	-	483887.26	1329161.56	Картометрический метод	5.0	-
918	-	-	483889.30	1329164.90	Картометрический метод	5.0	-
919	-	-	483898.76	1329168.78	Картометрический метод	5.0	-
920	-	-	483907.45	1329155.79	Картометрический метод	5.0	-
921	-	-	483910.14	1329153.36	Картометрический метод	5.0	-
922	-	-	483915.88	1329151.29	Картометрический метод	5.0	-
923	-	-	483915.03	1329148.89	Картометрический метод	5.0	-
924	-	-	483922.20	1329142.34	Картометрический метод	5.0	-
925	-	-	483928.45	1329136.42	Картометрический метод	5.0	-

2. Сведения о характерных точках границ объекта							
Обозначение характерных точек границ	**Существующие координаты, м**		**Измененные (уточненные) координаты, м**		**Метод определения координат характерной точки**	**Средняя квадратическая погрешность положения характерной точки (Mt), м**	**Описание обозначения точки на местности (при наличии)**
	X	**Y**	**X**	**Y**			
1	**2**	**3**	**4**	**5**	**6**	**7**	**8**
926	-	-	483936.01	1329129.18	Картометрический метод	5.0	-
927	-	-	483938.25	1329123.65	Картометрический метод	5.0	-
928	-	-	483941.60	1329115.36	Картометрический метод	5.0	-
904	-	-	483949.17	1329103.52	Картометрический метод	5.0	-
929	-	-	483462.48	1329411.30	Картометрический метод	5.0	-
930	-	-	483456.18	1329414.16	Картометрический метод	5.0	-
931	-	-	483441.15	1329429.29	Картометрический метод	5.0	-
932	-	-	483439.12	1329430.93	Картометрический метод	5.0	-
933	-	-	483460.80	1329405.54	Картометрический метод	5.0	-
929	-	-	483462.48	1329411.30	Картометрический метод	5.0	-
934	-	-	483768.55	1328786.37	Картометрический метод	5.0	-
935	-	-	483788.28	1328788.02	Картометрический метод	5.0	-
936	-	-	483795.86	1328798.87	Картометрический метод	5.0	-
937	-	-	483799.15	1328818.29	Картометрический метод	5.0	-
938	-	-	483808.69	1328861.38	Картометрический метод	5.0	-
939	-	-	483815.92	1328897.57	Картометрический метод	5.0	-
940	-	-	483825.13	1328944.61	Картометрический метод	5.0	-
941	-	-	483833.37	1328969.95	Картометрический метод	5.0	-
942	-	-	483837.07	1328982.08	Картометрический метод	5.0	-
943	-	-	483832.56	1328983.84	Картометрический метод	5.0	-
944	-	-	483783.02	1328789.82	Картометрический метод	5.0	-
945	-	-	483753.30	1328798.82	Картометрический метод	5.0	-
946	-	-	483750.85	1328799.56	Картометрический метод	5.0	-
947	-	-	483746.14	1328862.73	Картометрический метод	5.0	-
948	-	-	483748.36	1328864.01	Картометрический метод	5.0	-

2. Сведения о характерных точках границ объекта

Обозначение характерных точек границ	Существующие координаты, м		Измененные (уточненные) координаты, м		Метод определения координат характерной точки	Средняя квадратическая погрешность положения характерной точки (Mt), м	Описание обозначения точки на местности (при наличии)
	X	Y	X	Y			
1	2	3	4	5	6	7	8
949	-	-	483782.32	1329001.48	Картометрический метод	5.0	-
950	-	-	483781.70	1329001.70	Картометрический метод	5.0	-
951	-	-	483763.84	1329007.96	Картометрический метод	5.0	-
952	-	-	483763.35	1329008.14	Картометрический метод	5.0	-
953	-	-	483763.08	1329008.24	Картометрический метод	5.0	-
954	-	-	483763.01	1329008.00	Картометрический метод	5.0	-
955	-	-	483752.10	1328972.58	Картометрический метод	5.0	-
956	-	-	483744.54	1328947.90	Картометрический метод	5.0	-
957	-	-	483739.27	1328910.40	Картометрический метод	5.0	-
958	-	-	483736.30	1328855.46	Картометрический метод	5.0	-
959	-	-	483739.93	1328819.92	Картометрический метод	5.0	-
960	-	-	483746.18	1328799.86	Картометрический метод	5.0	-
961	-	-	483751.77	1328791.96	Картометрический метод	5.0	-
934	-	-	483768.55	1328786.37	Картометрический метод	5.0	-
962	-	-	483420.65	1331374.87	Картометрический метод	5.0	-
963	-	-	483424.01	1331376.97	Картометрический метод	5.0	-
964	-	-	483431.72	1331381.77	Картометрический метод	5.0	-
965	-	-	483438.63	1331395.64	Картометрический метод	5.0	-
966	-	-	483445.55	1331410.84	Картометрический метод	5.0	-
967	-	-	483459.39	1331437.13	Картометрический метод	5.0	-
968	-	-	483462.57	1331454.61	Картометрический метод	5.0	-
969	-	-	483464.51	1331460.83	Картометрический метод	5.0	-
970	-	-	483464.50	1331460.84	Картометрический метод	5.0	-
971	-	-	483436.27	1331486.71	Картометрический метод	5.0	-
972	-	-	483428.10	1331492.55	Картометрический метод	5.0	-

2. Сведения о характерных точках границ объекта

Обозначение характерных точек границ	Существующие координаты, м		Измененные (уточненные) координаты, м		Метод определения координат характерной точки	Средняя квадратическая погрешность положения характерной точки (Mt), м	Описание обозначения точки на местности (при наличии)
	X	Y	X	Y			
1	2	3	4	5	6	7	8
973	-	-	483419.35	1331493.13	Картометрический метод	5.0	-
974	-	-	483408.27	1331491.38	Картометрический метод	5.0	-
975	-	-	483396.01	1331479.13	Картометрический метод	5.0	-
976	-	-	483383.76	1331474.46	Картометрический метод	5.0	-
977	-	-	483381.06	1331475.06	Картометрический метод	5.0	-
978	-	-	483373.26	1331476.79	Картометрический метод	5.0	-
979	-	-	483357.48	1331483.40	Картометрический метод	5.0	-
980	-	-	483358.39	1331481.40	Картометрический метод	5.0	-
981	-	-	483362.55	1331457.88	Картометрический метод	5.0	-
982	-	-	483368.08	1331414.99	Картометрический метод	5.0	-
983	-	-	483370.72	1331391.30	Картометрический метод	5.0	-
984	-	-	483372.23	1331377.65	Картометрический метод	5.0	-
985	-	-	483383.30	1331376.24	Картометрический метод	5.0	-
986	-	-	483390.46	1331375.29	Картометрический метод	5.0	-
987	-	-	483400.25	1331373.99	Картометрический метод	5.0	-
988	-	-	483401.61	1331373.81	Картометрический метод	5.0	-
989	-	-	483403.29	1331373.59	Картометрический метод	5.0	-
990	-	-	483404.05	1331373.49	Картометрический метод	5.0	-
991	-	-	483407.93	1331373.81	Картометрический метод	5.0	-
962	-	-	483420.65	1331374.87	Картометрический метод	5.0	-
992	-	-	488096.44	1339336.23	Картометрический метод	5.0	-
993	-	-	488088.01	1339336.52	Картометрический метод	5.0	-
994	-	-	488060.89	1339348.88	Картометрический метод	5.0	-
995	-	-	488048.34	1339351.94	Картометрический метод	5.0	-
996	-	-	488003.80	1339262.37	Картометрический метод	5.0	-

2. Сведения о характерных точках границ объекта							
Обозначение характерных точек границ	**Существующие координаты, м**		**Измененные (уточненные) координаты, м**		**Метод определения координат характерной точки**	**Средняя квадратическая погрешность положения характерной точки (Mt), м**	**Описание обозначения точки на местности (при наличии)**
	X	**Y**	**X**	**Y**			
1	**2**	**3**	**4**	**5**	**6**	**7**	**8**
997	-	-	488009.18	1339259.91	Картометрический метод	5.0	-
998	-	-	488046.48	1339242.78	Картометрический метод	5.0	-
992	-	-	488096.44	1339336.23	Картометрический метод	5.0	-
999	-	-	496234.86	1340556.85	Картометрический метод	5.0	-
1000	-	-	496241.87	1340566.87	Картометрический метод	5.0	-
1001	-	-	496256.90	1340573.89	Картометрический метод	5.0	-
1002	-	-	496270.93	1340579.89	Картометрический метод	5.0	-
1003	-	-	496283.95	1340587.91	Картометрический метод	5.0	-
1004	-	-	496290.96	1340593.92	Картометрический метод	5.0	-
1005	-	-	496291.97	1340601.93	Картометрический метод	5.0	-
1006	-	-	496288.96	1340611.95	Картометрический метод	5.0	-
1007	-	-	496280.94	1340615.96	Картометрический метод	5.0	-
1008	-	-	496271.94	1340611.95	Картометрический метод	5.0	-
1009	-	-	496261.91	1340602.93	Картометрический метод	5.0	-
1010	-	-	496248.88	1340597.93	Картометрический метод	5.0	-
1011	-	-	496241.66	1340597.90	Картометрический метод	5.0	-
1012	-	-	496240.38	1340588.67	Картометрический метод	5.0	-
999	-	-	496234.86	1340556.85	Картометрический метод	5.0	-
1013	-	-	488461.41	1339578.76	Картометрический метод	5.0	-
1014	-	-	488465.31	1339577.33	Картометрический метод	5.0	-
1015	-	-	488472.52	1339574.72	Картометрический метод	5.0	-
1016	-	-	488474.47	1339578.71	Картометрический метод	5.0	-
1017	-	-	488505.50	1339640.79	Картометрический метод	5.0	-
1018	-	-	488507.57	1339644.90	Картометрический метод	5.0	-
1019	-	-	488503.87	1339646.84	Картометрический метод	5.0	-

2. Сведения о характерных точках границ объекта

Обозначение характерных точек границ	Существующие координаты, м		Измененные (уточненные) координаты, м		Метод определения координат характерной точки	Средняя квадратическая погрешность положения характерной точки (Mt), м	Описание обозначения точки на местности (при наличии)
	X	Y	X	Y			
1	2	3	4	5	6	7	8
1020	-	-	488526.34	1339691.50	Картометрический метод	5.0	-
1021	-	-	488548.84	1339736.16	Картометрический метод	5.0	-
1022	-	-	488554.11	1339747.05	Картометрический метод	5.0	-
1023	-	-	488547.69	1339745.19	Картометрический метод	5.0	-
1024	-	-	488541.25	1339740.90	Картометрический метод	5.0	-
1025	-	-	488532.14	1339728.57	Картометрический метод	5.0	-
1026	-	-	488513.91	1339700.69	Картометрический метод	5.0	-
1027	-	-	488495.68	1339656.72	Картометрический метод	5.0	-
1028	-	-	488491.39	1339650.28	Картометрический метод	5.0	-
1029	-	-	488485.49	1339648.68	Картометрический метод	5.0	-
1030	-	-	488471.55	1339652.97	Картометрический метод	5.0	-
1031	-	-	488458.14	1339659.40	Картометрический метод	5.0	-
1032	-	-	488442.06	1339662.62	Картометрический метод	5.0	-
1033	-	-	488428.65	1339661.01	Картометрический метод	5.0	-
1034	-	-	488415.25	1339657.79	Картометрический метод	5.0	-
1035	-	-	488409.89	1339660.47	Картометрический метод	5.0	-
1036	-	-	488410.42	1339666.37	Картометрический метод	5.0	-
1037	-	-	488405.46	1339658.50	Картометрический метод	5.0	-
1038	-	-	488422.73	1339649.83	Картометрический метод	5.0	-
1039	-	-	488429.23	1339646.57	Картометрический метод	5.0	-
1040	-	-	488448.32	1339636.98	Картометрический метод	5.0	-
1041	-	-	488481.07	1339620.54	Картометрический метод	5.0	-
1013	-	-	488461.41	1339578.76	Картометрический метод	5.0	-
1042	-	-	488418.45	1339465.82	Картометрический метод	5.0	-
1043	-	-	488447.51	1339534.07	Картометрический метод	5.0	-

2. Сведения о характерных точках границ объекта

Обозначение характерных точек границ	Существующие координаты, м		Измененные (уточненные) координаты, м		Метод определения координат характерной точки	Средняя квадратическая погрешность положения характерной точки (Mt), м	Описание обозначения точки на местности (при наличии)
	X	Y	X	Y			
1	2	3	4	5	6	7	8
1044	-	-	488449.73	1339548.75	Картометрический метод	5.0	-
1045	-	-	488446.75	1339549.40	Картометрический метод	5.0	-
1046	-	-	488431.82	1339519.53	Картометрический метод	5.0	-
1047	-	-	488410.76	1339475.97	Картометрический метод	5.0	-
1042	-	-	488418.45	1339465.82	Картометрический метод	5.0	-
1048	-	-	483838.20	1329179.14	Картометрический метод	5.0	-
1049	-	-	483849.89	1329198.10	Картометрический метод	5.0	-
1050	-	-	483884.69	1329188.08	Картометрический метод	5.0	-
1051	-	-	483881.40	1329194.00	Картометрический метод	5.0	-
1052	-	-	483880.40	1329198.60	Картометрический метод	5.0	-
1053	-	-	483881.06	1329205.83	Картометрический метод	5.0	-
1054	-	-	483883.37	1329215.38	Картометрический метод	5.0	-
1055	-	-	483897.76	1329262.80	Картометрический метод	5.0	-
1056	-	-	483910.57	1329299.31	Картометрический метод	5.0	-
1057	-	-	483910.78	1329303.92	Картометрический метод	5.0	-
1058	-	-	483910.98	1329308.52	Картометрический метод	5.0	-
1059	-	-	483933.44	1329386.48	Картометрический метод	5.0	-
1060	-	-	483939.44	1329414.25	Картометрический метод	5.0	-
1061	-	-	483941.26	1329418.59	Картометрический метод	5.0	-
1062	-	-	483533.74	1329573.79	Картометрический метод	5.0	-
1063	-	-	483447.91	1329606.00	Картометрический метод	5.0	-
1064	-	-	483436.77	1329601.95	Картометрический метод	5.0	-
1065	-	-	483423.82	1329574.44	Картометрический метод	5.0	-
1066	-	-	483425.32	1329571.26	Картометрический метод	5.0	-
1067	-	-	483431.76	1329588.90	Картометрический метод	5.0	-

2. Сведения о характерных точках границ объекта

Обозначение характерных точек границ	Существующие координаты, м		Измененные (уточненные) координаты, м		Метод определения координат характерной точки	Средняя квадратическая погрешность положения характерной точки (Mt), м	Описание обозначения точки на местности (при наличии)
	X	Y	X	Y			
1	2	3	4	5	6	7	8
1068	-	-	483487.11	1329565.59	Картометрический метод	5.0	-
1069	-	-	483549.51	1329540.41	Картометрический метод	5.0	-
1070	-	-	483628.14	1329511.52	Картометрический метод	5.0	-
1071	-	-	483695.07	1329486.93	Картометрический метод	5.0	-
1072	-	-	483905.36	1329409.65	Картометрический метод	5.0	-
1073	-	-	483884.72	1329334.64	Картометрический метод	5.0	-
1074	-	-	483797.31	1329365.22	Картометрический метод	5.0	-
1075	-	-	483684.97	1329401.88	Картометрический метод	5.0	-
1076	-	-	483590.54	1329434.26	Картометрический метод	5.0	-
1077	-	-	483479.09	1329472.93	Картометрический метод	5.0	-
1078	-	-	483411.49	1329496.92	Картометрический метод	5.0	-
1079	-	-	483420.92	1329529.35	Картометрический метод	5.0	-
1080	-	-	483403.74	1329535.61	Картометрический метод	5.0	-
1081	-	-	483403.63	1329535.41	Картометрический метод	5.0	-
1082	-	-	483402.91	1329534.07	Картометрический метод	5.0	-
1083	-	-	483402.18	1329532.73	Картометрический метод	5.0	-
1084	-	-	483401.43	1329531.39	Картометрический метод	5.0	-
1085	-	-	483400.68	1329530.07	Картометрический метод	5.0	-
1086	-	-	483399.89	1329528.75	Картометрический метод	5.0	-
1087	-	-	483399.10	1329527.45	Картометрический метод	5.0	-
1088	-	-	483398.31	1329526.15	Картометрический метод	5.0	-
1089	-	-	483397.50	1329524.86	Картометрический метод	5.0	-
1090	-	-	483396.67	1329523.58	Картометрический метод	5.0	-
1091	-	-	483395.82	1329522.32	Картометрический метод	5.0	-
1092	-	-	483394.96	1329521.05	Картометрический метод	5.0	-

2. Сведения о характерных точках границ объекта

Обозначение характерных точек границ	Существующие координаты, м		Измененные (уточненные) координаты, м		Метод определения координат характерной точки	Средняя квадратическая погрешность положения характерной точки (Mt), м	Описание обозначения точки на местности (при наличии)
	X	Y	X	Y			
1	2	3	4	5	6	7	8
1093	-	-	483394.09	1329519.80	Картометрический метод	5.0	-
1094	-	-	483393.20	1329518.56	Картометрический метод	5.0	-
1095	-	-	483392.30	1329517.32	Картометрический метод	5.0	-
1096	-	-	483391.38	1329516.10	Картометрический метод	5.0	-
1097	-	-	483390.44	1329514.89	Картометрический метод	5.0	-
1098	-	-	483389.50	1329513.69	Картометрический метод	5.0	-
1099	-	-	483388.56	1329512.50	Картометрический метод	5.0	-
1100	-	-	483387.59	1329511.30	Картометрический метод	5.0	-
1101	-	-	483386.61	1329510.15	Картометрический метод	5.0	-
1102	-	-	483385.62	1329508.97	Картометрический метод	5.0	-
1103	-	-	483385.50	1329508.84	Картометрический метод	5.0	-
1104	-	-	483420.15	1329488.86	Картометрический метод	5.0	-
1105	-	-	483415.32	1329439.55	Картометрический метод	5.0	-
1106	-	-	483433.32	1329435.63	Картометрический метод	5.0	-
1107	-	-	483431.56	1329437.06	Картометрический метод	5.0	-
1108	-	-	483441.39	1329448.69	Картометрический метод	5.0	-
1109	-	-	483439.33	1329452.58	Картометрический метод	5.0	-
1110	-	-	483443.51	1329451.20	Картометрический метод	5.0	-
1111	-	-	483449.88	1329458.72	Картометрический метод	5.0	-
1112	-	-	483465.67	1329443.83	Картометрический метод	5.0	-
1113	-	-	483787.01	1329337.03	Картометрический метод	5.0	-
1114	-	-	483876.47	1329305.69	Картометрический метод	5.0	-
1115	-	-	483864.18	1329262.73	Картометрический метод	5.0	-
1116	-	-	483776.37	1329297.81	Картометрический метод	5.0	-
1117	-	-	483557.67	1329385.17	Картометрический метод	5.0	-

2. Сведения о характерных точках границ объекта

Обозначение характерных точек границ	Существующие координаты, м		Измененные (уточненные) координаты, м		Метод определения координат характерной точки	Средняя квадратическая погрешность положения характерной точки (Mt), м	Описание обозначения точки на местности (при наличии)
	X	Y	X	Y			
1	2	3	4	5	6	7	8
1118	-	-	483479.10	1329427.96	Картометрический метод	5.0	-
1119	-	-	483493.71	1329413.32	Картометрический метод	5.0	-
1120	-	-	483471.02	1329391.80	Картометрический метод	5.0	-
1121	-	-	483669.32	1329318.22	Картометрический метод	5.0	-
1122	-	-	483826.99	1329258.75	Картометрический метод	5.0	-
1123	-	-	483823.97	1329249.11	Картометрический метод	5.0	-
1124	-	-	483830.82	1329246.77	Картометрический метод	5.0	-
1125	-	-	483818.50	1329205.58	Картометрический метод	5.0	-
1126	-	-	483815.32	1329206.56	Картометрический метод	5.0	-
1127	-	-	483810.37	1329189.12	Картометрический метод	5.0	-
1048	-	-	483838.20	1329179.14	Картометрический метод	5.0	-

3. Сведения о характерных точках части (частей) границы объекта

Обозначение характерных точек части границы	Существующие координаты, м		Измененные (уточненные) координаты, м		Метод определения координат характерной точки	Средняя квадратическая погрешность положения характерной точки (Mt), м	Описание обозначения точки на местности (при наличии)
	X	Y	X	Y			
1	2	3	4	5	6	7	8
-	-	-	-	-	-	-	

ТЕКСТОВОЕ ОПИСАНИЕ
местоположения границ населенных пунктов, территориальных зон

Прохождение границы		Описание прохождения границы
от точки	до точки	
1	2	3
1	2	-
2	3	-
3	4	-
4	5	-
5	6	-
6	7	-
7	8	-
8	9	-
9	10	-
10	11	-
11	12	-
12	13	-
13	14	-
14	15	-
15	16	-
16	17	-
17	18	-
18	19	-
19	20	-
20	21	-
21	22	-
22	1	-
23	24	-
24	25	-
25	26	-
26	27	-
27	28	-
28	29	-
29	30	-
30	31	-
31	32	-
32	33	-
33	34	-
34	35	-
35	36	-
36	37	-
37	38	-

ТЕКСТОВОЕ ОПИСАНИЕ
местоположения границ населенных пунктов, территориальных зон

Прохождение границы		Описание прохождения границы
от точки	до точки	
1	2	3
38	39	-
39	40	-
40	41	-
41	42	-
42	43	-
43	44	-
44	45	-
45	46	-
46	47	-
47	23	-
48	49	-
49	50	-
50	51	-
51	52	-
52	53	-
53	54	-
54	55	-
55	56	-
56	57	-
57	58	-
58	59	-
59	60	-
60	61	-
61	62	-
62	63	-
63	48	-
64	65	-
65	66	-
66	67	-
67	68	-
68	69	-
69	70	-
70	71	-
71	72	-
72	73	-
73	74	-
74	75	-

ТЕКСТОВОЕ ОПИСАНИЕ
местоположения границ населенных пунктов, территориальных зон

Прохождение границы		Описание прохождения границы
от точки	до точки	
1	2	3
75	76	-
76	77	-
77	78	-
78	79	-
79	80	-
80	81	-
81	82	-
82	83	-
83	84	-
84	85	-
85	86	-
86	64	-
87	88	-
88	89	-
89	90	-
90	91	-
91	92	-
92	93	-
93	94	-
94	95	-
95	96	-
96	97	-
97	98	-
98	99	-
99	100	-
100	101	-
101	102	-
102	103	-
103	104	-
104	105	-
105	106	-
106	107	-
107	108	-
108	109	-
109	110	-
110	87	-
111	112	-

ТЕКСТОВОЕ ОПИСАНИЕ местоположения границ населенных пунктов, территориальных зон		
Прохождение границы		**Описание прохождения границы**
от точки	**до точки**	
1	**2**	**3**
112	113	-
113	114	-
114	115	-
115	116	-
116	117	-
117	118	-
118	119	-
119	120	-
120	121	-
121	122	-
122	123	-
123	124	-
124	125	-
125	126	-
126	127	-
127	128	-
128	129	-
129	130	-
130	131	-
131	132	-
132	133	-
133	134	-
134	135	-
135	136	-
136	137	-
137	138	-
138	139	-
139	140	-
140	141	-
141	142	-
142	143	-
143	144	-
144	145	-
145	146	-
146	147	-
147	148	-
148	149	-

ТЕКСТОВОЕ ОПИСАНИЕ местоположения границ населенных пунктов, территориальных зон		
Прохождение границы		**Описание прохождения границы**
от точки	**до точки**	
1	**2**	**3**
149	150	-
150	151	-
151	152	-
152	153	-
153	154	-
154	155	-
155	156	-
156	157	-
157	158	-
158	159	-
159	160	-
160	161	-
161	162	-
162	163	-
163	164	-
164	165	-
165	166	-
166	167	-
167	168	-
168	169	-
169	170	-
170	171	-
171	172	-
172	173	-
173	174	-
174	175	-
175	176	-
176	177	-
177	178	-
178	179	-
179	180	-
180	181	-
181	182	-
182	183	-
183	184	-
184	185	-
185	186	-

ТЕКСТОВОЕ ОПИСАНИЕ
местоположения границ населенных пунктов, территориальных зон

Прохождение границы		Описание прохождения границы
от точки	до точки	
1	2	3
186	187	-
187	188	-
188	189	-
189	190	-
190	191	-
191	192	-
192	193	-
193	194	-
194	195	-
195	196	-
196	197	-
197	198	-
198	199	-
199	200	-
200	201	-
201	202	-
202	203	-
203	204	-
204	205	-
205	206	-
206	207	-
207	208	-
208	209	-
209	210	-
210	211	-
211	212	-
212	213	-
213	214	-
214	215	-
215	216	-
216	217	-
217	218	-
218	219	-
219	220	-
220	221	-
221	222	-
222	223	-

ТЕКСТОВОЕ ОПИСАНИЕ местоположения границ населенных пунктов, территориальных зон		
Прохождение границы		**Описание прохождения границы**
от точки	**до точки**	
1	**2**	**3**
223	224	-
224	225	-
225	226	-
226	227	-
227	228	-
228	229	-
229	230	-
230	231	-
231	232	-
232	233	-
233	234	-
234	235	-
235	236	-
236	237	-
237	238	-
238	239	-
239	240	-
240	241	-
241	242	-
242	243	-
243	244	-
244	245	-
245	246	-
246	247	-
247	248	-
248	249	-
249	250	-
250	251	-
251	252	-
252	253	-
253	254	-
254	255	-
255	256	-
256	257	-
257	258	-
258	259	-
259	260	-

ТЕКСТОВОЕ ОПИСАНИЕ местоположения границ населенных пунктов, территориальных зон		
Прохождение границы		**Описание прохождения границы**
от точки	**до точки**	
1	**2**	**3**
260	261	-
261	262	-
262	263	-
263	264	-
264	265	-
265	266	-
266	267	-
267	268	-
268	269	-
269	270	-
270	271	-
271	272	-
272	273	-
273	274	-
274	275	-
275	276	-
276	277	-
277	278	-
278	279	-
279	280	-
280	281	-
281	282	-
282	283	-
283	284	-
284	285	-
285	286	-
286	287	-
287	288	-
288	289	-
289	290	-
290	291	-
291	292	-
292	293	-
293	294	-
294	295	-
295	296	-
296	297	-

ТЕКСТОВОЕ ОПИСАНИЕ
местоположения границ населенных пунктов, территориальных зон

Прохождение границы		Описание прохождения границы
от точки	до точки	
1	2	3
297	298	-
298	299	-
299	300	-
300	301	-
301	302	-
302	303	-
303	304	-
304	305	-
305	306	-
306	307	-
307	308	-
308	309	-
309	310	-
310	311	-
311	312	-
312	313	-
313	314	-
314	315	-
315	316	-
316	317	-
317	318	-
318	319	-
319	320	-
320	321	-
321	322	-
322	323	-
323	324	-
324	325	-
325	326	-
326	327	-
327	328	-
328	111	-
329	330	-
330	331	-
331	332	-
332	333	-
333	334	-

ТЕКСТОВОЕ ОПИСАНИЕ
местоположения границ населенных пунктов, территориальных зон

Прохождение границы		Описание прохождения границы
от точки	до точки	
1	2	3
334	335	-
335	336	-
336	337	-
337	338	-
338	339	-
339	340	-
340	341	-
341	342	-
342	343	-
343	344	-
344	345	-
345	346	-
346	347	-
347	348	-
348	349	-
349	350	-
350	351	-
351	352	-
352	353	-
353	354	-
354	355	-
355	356	-
356	357	-
357	358	-
358	359	-
359	360	-
360	361	-
361	362	-
362	363	-
363	364	-
364	365	-
365	366	-
366	367	-
367	329	-
368	369	-
369	370	-
370	371	-

ТЕКСТОВОЕ ОПИСАНИЕ
местоположения границ населенных пунктов, территориальных зон

Прохождение границы		Описание прохождения границы
от точки	до точки	
1	2	3
371	372	-
372	373	-
373	374	-
374	368	-
375	376	-
376	377	-
377	378	-
378	379	-
379	380	-
380	381	-
381	382	-
382	383	-
383	384	-
384	385	-
385	386	-
386	387	-
387	388	-
388	389	-
389	390	-
390	391	-
391	392	-
392	393	-
393	394	-
394	395	-
395	396	-
396	397	-
397	398	-
398	399	-
399	400	-
400	401	-
401	402	-
402	403	-
403	404	-
404	405	-
405	406	-
406	407	-
407	408	-

ТЕКСТОВОЕ ОПИСАНИЕ
местоположения границ населенных пунктов, территориальных зон

Прохождение границы		Описание прохождения границы
от точки	до точки	
1	2	3
408	409	-
409	410	-
410	411	-
411	412	-
412	413	-
413	414	-
414	415	-
415	416	-
416	375	-
417	418	-
418	419	-
419	420	-
420	421	-
421	422	-
422	423	-
423	424	-
424	425	-
425	426	-
426	427	-
427	428	-
428	429	-
429	430	-
430	431	-
431	432	-
432	433	-
433	434	-
434	435	-
435	436	-
436	437	-
437	438	-
438	439	-
439	417	-
440	441	-
441	442	-
442	443	-
443	444	-
444	445	-

ТЕКСТОВОЕ ОПИСАНИЕ
местоположения границ населенных пунктов, территориальных зон

Прохождение границы		Описание прохождения границы
от точки	до точки	
1	2	3
445	446	-
446	440	-
447	448	-
448	449	-
449	450	-
450	451	-
451	452	-
452	453	-
453	454	-
454	455	-
455	456	-
456	457	-
457	458	-
458	459	-
459	460	-
460	461	-
461	462	-
462	463	-
463	447	-
464	465	-
465	466	-
466	467	-
467	468	-
468	469	-
469	470	-
470	471	-
471	472	-
472	473	-
473	474	-
474	475	-
475	476	-
476	477	-
477	478	-
478	479	-
479	480	-
480	481	-
481	482	-

ТЕКСТОВОЕ ОПИСАНИЕ
местоположения границ населенных пунктов, территориальных зон

Прохождение границы		Описание прохождения границы
от точки	до точки	
1	2	3
482	483	-
483	484	-
484	485	-
485	486	-
486	487	-
487	488	-
488	464	-
489	490	-
490	491	-
491	492	-
492	493	-
493	494	-
494	495	-
495	496	-
496	497	-
497	498	-
498	499	-
499	489	-
500	501	-
501	502	-
502	503	-
503	504	-
504	505	-
505	506	-
506	507	-
507	508	-
508	509	-
509	510	-
510	511	-
511	512	-
512	513	-
513	514	-
514	515	-
515	516	-
516	500	-
517	518	-
518	519	-

ТЕКСТОВОЕ ОПИСАНИЕ
местоположения границ населенных пунктов, территориальных зон

Прохождение границы		Описание прохождения границы
от точки	до точки	
1	2	3
519	520	-
520	521	-
521	522	-
522	523	-
523	524	-
524	525	-
525	526	-
526	527	-
527	528	-
528	529	-
529	530	-
530	517	-
531	532	-
532	533	-
533	534	-
534	535	-
535	536	-
536	537	-
537	538	-
538	539	-
539	540	-
540	541	-
541	542	-
542	543	-
543	544	-
544	545	-
545	546	-
546	531	-
547	548	-
548	549	-
549	550	-
550	551	-
551	552	-
552	553	-
553	554	-
554	555	-
555	556	-

ТЕКСТОВОЕ ОПИСАНИЕ
местоположения границ населенных пунктов, территориальных зон

Прохождение границы		Описание прохождения границы
от точки	до точки	
1	2	3
556	557	-
557	558	-
558	559	-
559	560	-
560	561	-
561	562	-
562	563	-
563	564	-
564	565	-
565	566	-
566	567	-
567	547	-
568	569	-
569	570	-
570	571	-
571	572	-
572	573	-
573	574	-
574	575	-
575	576	-
576	577	-
577	578	-
578	579	-
579	580	-
580	581	-
581	582	-
582	583	-
583	584	-
584	585	-
585	586	-
586	587	-
587	588	-
588	589	-
589	590	-
590	591	-
591	592	-
592	593	-

ТЕКСТОВОЕ ОПИСАНИЕ
местоположения границ населенных пунктов, территориальных зон

Прохождение границы		Описание прохождения границы
от точки	до точки	
1	2	3
593	594	-
594	595	-
595	596	-
596	597	-
597	598	-
598	599	-
599	600	-
600	601	-
601	602	-
602	603	-
603	604	-
604	605	-
605	568	-
606	607	-
607	608	-
608	609	-
609	610	-
610	611	-
611	612	-
612	613	-
613	614	-
614	615	-
615	616	-
616	617	-
617	618	-
618	619	-
619	620	-
620	621	-
621	622	-
622	623	-
623	624	-
624	625	-
625	626	-
626	627	-
627	628	-
628	629	-
629	606	-

ТЕКСТОВОЕ ОПИСАНИЕ
местоположения границ населенных пунктов, территориальных зон

Прохождение границы		Описание прохождения границы
от точки	до точки	
1	2	3
630	631	-
631	632	-
632	633	-
633	634	-
634	635	-
635	636	-
636	637	-
637	638	-
638	639	-
639	640	-
640	641	-
641	642	-
642	643	-
643	644	-
644	645	-
645	646	-
646	647	-
647	630	-
648	649	-
649	650	-
650	651	-
651	652	-
652	653	-
653	654	-
654	655	-
655	656	-
656	657	-
657	658	-
658	659	-
659	660	-
660	661	-
661	662	-
662	663	-
663	664	-
664	665	-
665	666	-
666	667	-

ТЕКСТОВОЕ ОПИСАНИЕ местоположения границ населенных пунктов, территориальных зон		
Прохождение границы		**Описание прохождения границы**
от точки	**до точки**	
1	**2**	**3**
667	668	-
668	669	-
669	670	-
670	671	-
671	672	-
672	673	-
673	674	-
674	675	-
675	676	-
676	677	-
677	678	-
678	679	-
679	680	-
680	681	-
681	682	-
682	683	-
683	684	-
684	685	-
685	686	-
686	687	-
687	688	-
688	689	-
689	690	-
690	691	-
691	692	-
692	693	-
693	694	-
694	695	-
695	696	-
696	697	-
697	698	-
698	699	-
699	700	-
700	701	-
701	702	-
702	703	-
703	704	-

ТЕКСТОВОЕ ОПИСАНИЕ
местоположения границ населенных пунктов, территориальных зон

Прохождение границы		Описание прохождения границы
от точки	до точки	
1	2	3
704	705	-
705	706	-
706	707	-
707	708	-
708	709	-
709	710	-
710	711	-
711	712	-
712	713	-
713	714	-
714	715	-
715	716	-
716	717	-
717	718	-
718	719	-
719	720	-
720	721	-
721	722	-
722	723	-
723	724	-
724	725	-
725	726	-
726	727	-
727	728	-
728	729	-
729	730	-
730	731	-
731	732	-
732	733	-
733	734	-
734	735	-
735	736	-
736	737	-
737	738	-
738	739	-
739	740	-
740	741	-

ТЕКСТОВОЕ ОПИСАНИЕ
местоположения границ населенных пунктов, территориальных зон

Прохождение границы		Описание прохождения границы
от точки	до точки	
1	2	3
741	742	-
742	743	-
743	744	-
744	745	-
745	746	-
746	747	-
747	748	-
748	749	-
749	750	-
750	751	-
751	752	-
752	753	-
753	754	-
754	755	-
755	756	-
756	757	-
757	758	-
758	759	-
759	760	-
760	761	-
761	762	-
762	763	-
763	764	-
764	765	-
765	766	-
766	767	-
767	768	-
768	769	-
769	770	-
770	771	-
771	772	-
772	773	-
773	774	-
774	775	-
775	776	-
776	777	-
777	778	-

ТЕКСТОВОЕ ОПИСАНИЕ
местоположения границ населенных пунктов, территориальных зон

Прохождение границы		Описание прохождения границы
от точки	до точки	
1	2	3
778	779	-
779	780	-
780	781	-
781	782	-
782	783	-
783	784	-
784	785	-
785	786	-
786	787	-
787	788	-
788	789	-
789	790	-
790	791	-
791	792	-
792	793	-
793	794	-
794	795	-
795	796	-
796	797	-
797	798	-
798	799	-
799	800	-
800	801	-
801	802	-
802	803	-
803	804	-
804	805	-
805	806	-
806	807	-
807	808	-
808	809	-
809	810	-
810	811	-
811	812	-
812	813	-
813	814	-
814	815	-

ТЕКСТОВОЕ ОПИСАНИЕ
местоположения границ населенных пунктов, территориальных зон

Прохождение границы		Описание прохождения границы
от точки	до точки	
1	2	3
815	816	-
816	817	-
817	818	-
818	819	-
819	820	-
820	821	-
821	822	-
822	823	-
823	824	-
824	825	-
825	826	-
826	827	-
827	828	-
828	829	-
829	830	-
830	831	-
831	832	-
832	833	-
833	834	-
834	835	-
835	836	-
836	837	-
837	838	-
838	839	-
839	840	-
840	841	-
841	842	-
842	843	-
843	844	-
844	845	-
845	846	-
846	847	-
847	848	-
848	849	-
849	850	-
850	851	-
851	852	-

ТЕКСТОВОЕ ОПИСАНИЕ местоположения границ населенных пунктов, территориальных зон		
Прохождение границы		Описание прохождения границы
от точки	до точки	
1	2	3
852	853	-
853	854	-
854	855	-
855	856	-
856	857	-
857	858	-
858	859	-
859	860	-
860	861	-
861	862	-
862	863	-
863	864	-
864	865	-
865	866	-
866	867	-
867	868	-
868	869	-
869	870	-
870	871	-
871	872	-
872	873	-
873	874	-
874	875	-
875	876	-
876	877	-
877	878	-
878	879	-
879	880	-
880	881	-
881	882	-
882	883	-
883	884	-
884	885	-
885	886	-
886	887	-
887	888	-
888	889	-

ТЕКСТОВОЕ ОПИСАНИЕ
местоположения границ населенных пунктов, территориальных зон

Прохождение границы		Описание прохождения границы
от точки	до точки	
1	2	3
889	890	-
890	891	-
891	892	-
892	893	-
893	894	-
894	895	-
895	896	-
896	897	-
897	898	-
898	899	-
899	900	-
900	901	-
901	902	-
902	903	-
903	648	-
904	905	-
905	906	-
906	907	-
907	908	-
908	909	-
909	910	-
910	911	-
911	912	-
912	913	-
913	914	-
914	915	-
915	916	-
916	917	-
917	918	-
918	919	-
919	920	-
920	921	-
921	922	-
922	923	-
923	924	-
924	925	-
925	926	-

ТЕКСТОВОЕ ОПИСАНИЕ
местоположения границ населенных пунктов, территориальных зон

Прохождение границы		Описание прохождения границы
от точки	до точки	
1	2	3
926	927	-
927	928	-
928	904	-
929	930	-
930	931	-
931	932	-
932	933	-
933	929	-
934	935	-
935	936	-
936	937	-
937	938	-
938	939	-
939	940	-
940	941	-
941	942	-
942	943	-
943	944	-
944	945	-
945	946	-
946	947	-
947	948	-
948	949	-
949	950	-
950	951	-
951	952	-
952	953	-
953	954	-
954	955	-
955	956	-
956	957	-
957	958	-
958	959	-
959	960	-
960	961	-
961	934	-
962	963	-

ТЕКСТОВОЕ ОПИСАНИЕ
местоположения границ населенных пунктов, территориальных зон

Прохождение границы		Описание прохождения границы
от точки	до точки	
1	2	3
963	964	-
964	965	-
965	966	-
966	967	-
967	968	-
968	969	-
969	970	-
970	971	-
971	972	-
972	973	-
973	974	-
974	975	-
975	976	-
976	977	-
977	978	-
978	979	-
979	980	-
980	981	-
981	982	-
982	983	-
983	984	-
984	985	-
985	986	-
986	987	-
987	988	-
988	989	-
989	990	-
990	991	-
991	962	-
992	993	-
993	994	-
994	995	-
995	996	-
996	997	-
997	998	-
998	992	-
999	1000	-

ТЕКСТОВОЕ ОПИСАНИЕ
местоположения границ населенных пунктов, территориальных зон

Прохождение границы		Описание прохождения границы
от точки	до точки	
1	2	3
1000	1001	-
1001	1002	-
1002	1003	-
1003	1004	-
1004	1005	-
1005	1006	-
1006	1007	-
1007	1008	-
1008	1009	-
1009	1010	-
1010	1011	-
1011	1012	-
1012	999	-
1013	1014	-
1014	1015	-
1015	1016	-
1016	1017	-
1017	1018	-
1018	1019	-
1019	1020	-
1020	1021	-
1021	1022	-
1022	1023	-
1023	1024	-
1024	1025	-
1025	1026	-
1026	1027	-
1027	1028	-
1028	1029	-
1029	1030	-
1030	1031	-
1031	1032	-
1032	1033	-
1033	1034	-
1034	1035	-
1035	1036	-
1036	1037	-

ТЕКСТОВОЕ ОПИСАНИЕ
местоположения границ населенных пунктов, территориальных зон

Прохождение границы		Описание прохождения границы
от точки	до точки	
1	2	3
1037	1038	-
1038	1039	-
1039	1040	-
1040	1041	-
1041	1013	-
1042	1043	-
1043	1044	-
1044	1045	-
1045	1046	-
1046	1047	-
1047	1042	-
1048	1049	-
1049	1050	-
1050	1051	-
1051	1052	-
1052	1053	-
1053	1054	-
1054	1055	-
1055	1056	-
1056	1057	-
1057	1058	-
1058	1059	-
1059	1060	-
1060	1061	-
1061	1062	-
1062	1063	-
1063	1064	-
1064	1065	-
1065	1066	-
1066	1067	-
1067	1068	-
1068	1069	-
1069	1070	-
1070	1071	-
1071	1072	-
1072	1073	-
1073	1074	-

ТЕКСТОВОЕ ОПИСАНИЕ
местоположения границ населенных пунктов, территориальных зон

Прохождение границы		Описание прохождения границы
от точки	до точки	
1	2	3
1074	1075	-
1075	1076	-
1076	1077	-
1077	1078	-
1078	1079	-
1079	1080	-
1080	1081	-
1081	1082	-
1082	1083	-
1083	1084	-
1084	1085	-
1085	1086	-
1086	1087	-
1087	1088	-
1088	1089	-
1089	1090	-
1090	1091	-
1091	1092	-
1092	1093	-
1093	1094	-
1094	1095	-
1095	1096	-
1096	1097	-
1097	1098	-
1098	1099	-
1099	1100	-
1100	1101	-
1101	1102	-
1102	1103	-
1103	1104	-
1104	1105	-
1105	1106	-
1106	1107	-
1107	1108	-
1108	1109	-
1109	1110	-
1110	1111	-

ТЕКСТОВОЕ ОПИСАНИЕ
местоположения границ населенных пунктов, территориальных зон

Прохождение границы		Описание прохождения границы
от точки	до точки	
1	2	3
1111	1112	-
1112	1113	-
1113	1114	-
1114	1115	-
1115	1116	-
1116	1117	-
1117	1118	-
1118	1119	-
1119	1120	-
1120	1121	-
1121	1122	-
1122	1123	-
1123	1124	-
1124	1125	-
1125	1126	-
1126	1127	-
1127	1048	-

ГРАФИЧЕСКОЕ ОПИСАНИЕ
местоположения границ населенных пунктов, территориальных зон, особо охраняемых природных территорий, зон с особыми условиями использования территории

Зона объектов отдыха и туризма

(наименование объекта, местоположение границ которого описано (далее - объект))

Раздел 1

Сведения об объекте

№ п/п	Характеристики объекта	Описание характеристик
1	2	3
1.	Местоположение объекта	Ленинградская область, м. р-н Выборгский, г.п Рощинское
2.	Площадь объекта +/- величина погрешности определения площади (Р +/- Дельта Р)	2319896 +/- 26655 м²
3.	Иные характеристики объекта	-

Раздел 2

Сведения о местоположении границ объекта

1. Система координат -

2. Сведения о характерных точках границ объекта

Обозначение характерных точек границ	Координаты, м		Метод определения координат характерной точки	Средняя квадратическая погрешность положения характерной точки (Mt), м	Описание обозначения точки на местности (при наличии)
	X	Y			
1	2	3	4	5	6
-	-	-	-	-	-

3. Сведения о характерных точках части (частей) границы объекта

Обозначение характерных точек части границы	Координаты, м		Метод определения координат характерной точки	Средняя квадратическая погрешность положения характерной точки (Mt), м	Описание обозначения точки на местности (при наличии)
	X	Y			
1	2	3	4	5	6
-	-	-	-	-	-

Раздел 3

Сведения о местоположении измененных (уточненных) границ объекта

1. Система координат МСК 47 зона 1

2. Сведения о характерных точках границ объекта

Обозначение характерных точек границ	Существующие координаты, м		Измененные (уточненные) координаты, м		Метод определения координат характерной точки	Средняя квадратическая погрешность положения характерной точки (Mt), м	Описание обозначения точки на местности (при наличии)
	X	Y	X	Y			
1	2	3	4	5	6	7	8
1	-	-	485193.90	1331160.01	Картометрический метод	5.0	-
2	-	-	485264.02	1331193.11	Картометрический метод	5.0	-
3	-	-	485309.02	1331205.70	Картометрический метод	5.0	-
4	-	-	485400.75	1331218.95	Картометрический метод	5.0	-
5	-	-	485409.12	1331220.16	Картометрический метод	5.0	-
6	-	-	485406.16	1331226.77	Картометрический метод	5.0	-
7	-	-	485416.44	1331229.46	Картометрический метод	5.0	-
8	-	-	485402.97	1331235.21	Картометрический метод	5.0	-
9	-	-	485392.23	1331230.24	Картометрический метод	5.0	-
10	-	-	485326.43	1331223.28	Картометрический метод	5.0	-
11	-	-	485273.25	1331208.74	Картометрический метод	5.0	-
12	-	-	485178.61	1331166.45	Картометрический метод	5.0	-
13	-	-	485185.06	1331158.59	Картометрический метод	5.0	-
14	-	-	485187.67	1331157.52	Картометрический метод	5.0	-
1	-	-	485193.90	1331160.01	Картометрический метод	5.0	-
15	-	-	485079.37	1331379.53	Картометрический метод	5.0	-
16	-	-	485059.13	1331352.90	Картометрический метод	5.0	-
17	-	-	485073.16	1331342.07	Картометрический метод	5.0	-
18	-	-	485093.75	1331368.43	Картометрический метод	5.0	-
15	-	-	485079.37	1331379.53	Картометрический метод	5.0	-
19	-	-	492621.45	1334986.51	Картометрический метод	5.0	-
20	-	-	492730.19	1335020.71	Картометрический метод	5.0	-

2. Сведения о характерных точках границ объекта

Обозначение характерных точек границ	Существующие координаты, м		Измененные (уточненные) координаты, м		Метод определения координат характерной точки	Средняя квадратическая погрешность положения характерной точки (Mt), м	Описание обозначения точки на местности (при наличии)
	X	Y	X	Y			
1	2	3	4	5	6	7	8
21	-	-	492792.99	1335014.89	Картометрический метод	5.0	-
22	-	-	492824.63	1335071.60	Картометрический метод	5.0	-
23	-	-	492843.90	1335106.14	Картометрический метод	5.0	-
24	-	-	492712.08	1335232.63	Картометрический метод	5.0	-
25	-	-	492662.05	1335219.62	Картометрический метод	5.0	-
26	-	-	492646.05	1335221.53	Картометрический метод	5.0	-
27	-	-	492634.43	1335165.59	Картометрический метод	5.0	-
28	-	-	492615.31	1335169.26	Картометрический метод	5.0	-
29	-	-	492597.49	1335122.52	Картометрический метод	5.0	-
30	-	-	492595.37	1335063.45	Картометрический метод	5.0	-
31	-	-	492609.99	1335026.23	Картометрический метод	5.0	-
32	-	-	492618.37	1334997.18	Картометрический метод	5.0	-
19	-	-	492621.45	1334986.51	Картометрический метод	5.0	-
33	-	-	490398.14	1337847.89	Картометрический метод	5.0	-
34	-	-	490408.78	1337852.82	Картометрический метод	5.0	-
35	-	-	490397.33	1337878.55	Картометрический метод	5.0	-
36	-	-	490393.11	1337878.47	Картометрический метод	5.0	-
33	-	-	490398.14	1337847.89	Картометрический метод	5.0	-
37	-	-	486314.26	1338018.33	Картометрический метод	5.0	-
38	-	-	486515.97	1338150.28	Картометрический метод	5.0	-
39	-	-	486541.78	1338129.19	Картометрический метод	5.0	-
40	-	-	486551.29	1338121.42	Картометрический метод	5.0	-
41	-	-	486551.71	1338121.72	Картометрический метод	5.0	-
42	-	-	486569.05	1338108.32	Картометрический метод	5.0	-
43	-	-	486686.07	1338219.86	Картометрический метод	5.0	-

2. Сведения о характерных точках границ объекта

Обозначение характерных точек границ	Существующие координаты, м		Измененные (уточненные) координаты, м		Метод определения координат характерной точки	Средняя квадратическая погрешность положения характерной точки (Mt), м	Описание обозначения точки на местности (при наличии)
	X	Y	X	Y			
1	2	3	4	5	6	7	8
44	-	-	486715.78	1338248.17	Картометрический метод	5.0	-
45	-	-	486707.51	1338257.75	Картометрический метод	5.0	-
46	-	-	486601.80	1338380.25	Картометрический метод	5.0	-
47	-	-	486550.98	1338454.56	Картометрический метод	5.0	-
48	-	-	486549.63	1338454.59	Картометрический метод	5.0	-
49	-	-	486606.68	1338325.12	Картометрический метод	5.0	-
50	-	-	486666.42	1338243.99	Картометрический метод	5.0	-
51	-	-	486503.42	1338160.35	Картометрический метод	5.0	-
52	-	-	486490.26	1338175.77	Картометрический метод	5.0	-
37	-	-	486314.26	1338018.33	Картометрический метод	5.0	-
53	-	-	490552.05	1337981.85	Картометрический метод	5.0	-
54	-	-	490562.78	1337986.90	Картометрический метод	5.0	-
55	-	-	490604.20	1337978.62	Картометрический метод	5.0	-
56	-	-	490650.30	1337952.49	Картометрический метод	5.0	-
57	-	-	490656.70	1337948.02	Картометрический метод	5.0	-
58	-	-	490661.16	1337952.35	Картометрический метод	5.0	-
59	-	-	490656.24	1337956.04	Картометрический метод	5.0	-
60	-	-	490648.37	1337961.79	Картометрический метод	5.0	-
61	-	-	490622.55	1337976.26	Картометрический метод	5.0	-
62	-	-	490587.04	1338000.07	Картометрический метод	5.0	-
63	-	-	490580.03	1338001.30	Картометрический метод	5.0	-
64	-	-	490561.30	1338002.05	Картометрический метод	5.0	-
65	-	-	490540.19	1337992.40	Картометрический метод	5.0	-
53	-	-	490552.05	1337981.85	Картометрический метод	5.0	-
66	-	-	490718.26	1337770.42	Картометрический метод	5.0	-

2. Сведения о характерных точках границ объекта

Обозначение характерных точек границ	Существующие координаты, м		Измененные (уточненные) координаты, м		Метод определения координат характерной точки	Средняя квадратическая погрешность положения характерной точки (Mt), м	Описание обозначения точки на местности (при наличии)
	X	Y	X	Y			
1	2	3	4	5	6	7	8
67	-	-	490720.72	1337841.53	Картометрический метод	5.0	-
68	-	-	490728.22	1337842.60	Картометрический метод	5.0	-
69	-	-	490728.20	1337842.82	Картометрический метод	5.0	-
70	-	-	490729.33	1337842.76	Картометрический метод	5.0	-
71	-	-	490744.45	1337844.92	Картометрический метод	5.0	-
72	-	-	490750.05	1337835.93	Картометрический метод	5.0	-
73	-	-	490756.81	1337828.52	Картометрический метод	5.0	-
74	-	-	490757.47	1337847.19	Картометрический метод	5.0	-
75	-	-	490756.41	1337848.49	Картометрический метод	5.0	-
76	-	-	490738.05	1337883.72	Картометрический метод	5.0	-
77	-	-	490734.46	1337888.99	Картометрический метод	5.0	-
78	-	-	490719.37	1337887.88	Картометрический метод	5.0	-
79	-	-	490736.57	1337859.06	Картометрический метод	5.0	-
80	-	-	490709.82	1337853.11	Картометрический метод	5.0	-
81	-	-	490701.57	1337848.68	Картометрический метод	5.0	-
82	-	-	490707.60	1337768.91	Картометрический метод	5.0	-
66	-	-	490718.26	1337770.42	Картометрический метод	5.0	-
83	-	-	490532.25	1337666.60	Картометрический метод	5.0	-
84	-	-	490617.01	1337774.37	Картометрический метод	5.0	-
85	-	-	490657.22	1337777.05	Картометрический метод	5.0	-
86	-	-	490652.39	1337828.83	Картометрический метод	5.0	-
87	-	-	490647.36	1337826.31	Картометрический метод	5.0	-
88	-	-	490639.78	1337789.37	Картометрический метод	5.0	-
89	-	-	490603.94	1337769.62	Картометрический метод	5.0	-
90	-	-	490597.19	1337751.73	Картометрический метод	5.0	-

2. Сведения о характерных точках границ объекта

Обозначение характерных точек границ	Существующие координаты, м		Измененные (уточненные) координаты, м		Метод определения координат характерной точки	Средняя квадратическая погрешность положения характерной точки (Mt), м	Описание обозначения точки на местности (при наличии)
	X	Y	X	Y			
1	2	3	4	5	6	7	8
91	-	-	490582.32	1337742.84	Картометрический метод	5.0	-
92	-	-	490524.09	1337674.77	Картометрический метод	5.0	-
83	-	-	490532.25	1337666.60	Картометрический метод	5.0	-
93	-	-	492393.07	1335731.43	Картометрический метод	5.0	-
94	-	-	492433.56	1335757.08	Картометрический метод	5.0	-
95	-	-	492416.92	1335785.46	Картометрический метод	5.0	-
96	-	-	492398.37	1335808.56	Картометрический метод	5.0	-
97	-	-	492381.98	1335828.97	Картометрический метод	5.0	-
98	-	-	492376.48	1335834.17	Картометрический метод	5.0	-
99	-	-	492355.10	1335854.38	Картометрический метод	5.0	-
100	-	-	492333.72	1335874.60	Картометрический метод	5.0	-
101	-	-	492312.35	1335894.81	Картометрический метод	5.0	-
102	-	-	492277.06	1335858.02	Картометрический метод	5.0	-
103	-	-	492298.45	1335837.79	Картометрический метод	5.0	-
104	-	-	492319.83	1335817.58	Картометрический метод	5.0	-
105	-	-	492341.21	1335797.37	Картометрический метод	5.0	-
106	-	-	492346.30	1335792.55	Картометрический метод	5.0	-
107	-	-	492357.82	1335778.20	Картометрический метод	5.0	-
108	-	-	492376.37	1335755.10	Картометрический метод	5.0	-
109	-	-	492391.06	1335736.80	Картометрический метод	5.0	-
93	-	-	492393.07	1335731.43	Картометрический метод	5.0	-
110	-	-	492428.23	1335630.77	Картометрический метод	5.0	-
111	-	-	492493.50	1335689.39	Картометрический метод	5.0	-
112	-	-	492505.46	1335700.13	Картометрический метод	5.0	-
113	-	-	492474.57	1335731.20	Картометрический метод	5.0	-

2. Сведения о характерных точках границ объекта							
Обозначение характерных точек границ	**Существующие координаты, м**		**Измененные (уточненные) координаты, м**		**Метод определения координат характерной точки**	**Средняя квадратическая погрешность положения характерной точки (Mt), м**	**Описание обозначения точки на местности (при наличии)**
	X	**Y**	**X**	**Y**			
1	**2**	**3**	**4**	**5**	**6**	**7**	**8**
114	-	-	492450.28	1335756.83	Картометрический метод	5.0	-
115	-	-	492452.55	1335745.60	Картометрический метод	5.0	-
116	-	-	492472.60	1335722.47	Картометрический метод	5.0	-
117	-	-	492464.61	1335718.23	Картометрический метод	5.0	-
118	-	-	492441.30	1335744.23	Картометрический метод	5.0	-
119	-	-	492398.45	1335717.08	Картометрический метод	5.0	-
120	-	-	492409.05	1335688.79	Картометрический метод	5.0	-
121	-	-	492421.77	1335632.85	Картометрический метод	5.0	-
110	-	-	492428.23	1335630.77	Картометрический метод	5.0	-
122	-	-	492265.95	1335868.00	Картометрический метод	5.0	-
123	-	-	492287.91	1335890.94	Картометрический метод	5.0	-
124	-	-	492311.85	1335915.91	Картометрический метод	5.0	-
125	-	-	492318.17	1335919.36	Картометрический метод	5.0	-
126	-	-	492352.54	1335937.93	Картометрический метод	5.0	-
127	-	-	492321.26	1335969.12	Картометрический метод	5.0	-
128	-	-	492290.13	1335945.88	Картометрический метод	5.0	-
129	-	-	492224.78	1335897.09	Картометрический метод	5.0	-
122	-	-	492265.95	1335868.00	Картометрический метод	5.0	-
130	-	-	492426.78	1335870.45	Картометрический метод	5.0	-
131	-	-	492406.96	1335894.90	Картометрический метод	5.0	-
132	-	-	492394.10	1335910.76	Картометрический метод	5.0	-
133	-	-	492344.96	1335884.62	Картометрический метод	5.0	-
134	-	-	492372.30	1335858.77	Картометрический метод	5.0	-
135	-	-	492393.03	1335839.16	Картометрический метод	5.0	-
136	-	-	492394.75	1335837.02	Картометрический метод	5.0	-

2. Сведения о характерных точках границ объекта							
Обозначение характерных точек границ	**Существующие координаты, м**		**Измененные (уточненные) координаты, м**		**Метод определения координат характерной точки**	**Средняя квадратическая погрешность положения характерной точки (Mt), м**	**Описание обозначения точки на местности (при наличии)**
	X	**Y**	**X**	**Y**			
1	**2**	**3**	**4**	**5**	**6**	**7**	**8**
130	-	-	492426.78	1335870.45	Картометрический метод	5.0	-
137	-	-	496483.41	1340964.82	Картометрический метод	5.0	-
138	-	-	496434.94	1341047.69	Картометрический метод	5.0	-
139	-	-	496407.56	1341104.15	Картометрический метод	5.0	-
140	-	-	496375.91	1341186.28	Картометрический метод	5.0	-
141	-	-	496352.81	1341244.45	Картометрический метод	5.0	-
142	-	-	496341.69	1341241.03	Картометрический метод	5.0	-
143	-	-	496276.45	1341211.25	Картометрический метод	5.0	-
144	-	-	496238.61	1341194.14	Картометрический метод	5.0	-
145	-	-	496331.88	1341226.80	Картометрический метод	5.0	-
146	-	-	496338.05	1341229.32	Картометрический метод	5.0	-
147	-	-	496345.82	1341232.14	Картометрический метод	5.0	-
148	-	-	496355.28	1341198.60	Картометрический метод	5.0	-
149	-	-	496356.54	1341193.68	Картометрический метод	5.0	-
150	-	-	496368.14	1341152.31	Картометрический метод	5.0	-
151	-	-	496369.26	1341148.36	Картометрический метод	5.0	-
152	-	-	496390.67	1341104.25	Картометрический метод	5.0	-
153	-	-	496393.47	1341098.94	Картометрический метод	5.0	-
154	-	-	496434.10	1341018.40	Картометрический метод	5.0	-
155	-	-	496467.70	1340952.15	Картометрический метод	5.0	-
137	-	-	496483.41	1340964.82	Картометрический метод	5.0	-
156	-	-	493446.47	1341899.28	Картометрический метод	5.0	-
157	-	-	493509.78	1341962.59	Картометрический метод	5.0	-
158	-	-	493515.97	1341971.07	Картометрический метод	5.0	-
159	-	-	493485.91	1341999.07	Картометрический метод	5.0	-

2. Сведения о характерных точках границ объекта							
Обозначение характерных точек границ	**Существующие координаты, м**		**Измененные (уточненные) координаты, м**		**Метод определения координат характерной точки**	**Средняя квадратическая погрешность положения характерной точки (Mt), м**	**Описание обозначения точки на местности (при наличии)**
	X	**Y**	**X**	**Y**			
1	**2**	**3**	**4**	**5**	**6**	**7**	**8**
160	-	-	493469.52	1342010.68	Картометрический метод	5.0	-
161	-	-	493453.65	1342016.78	Картометрический метод	5.0	-
162	-	-	493451.86	1342011.47	Картометрический метод	5.0	-
163	-	-	493437.71	1342011.42	Картометрический метод	5.0	-
164	-	-	493413.42	1341969.15	Картометрический метод	5.0	-
165	-	-	493395.60	1341937.10	Картометрический метод	5.0	-
156	-	-	493446.47	1341899.28	Картометрический метод	5.0	-
166	-	-	486387.19	1338468.01	Картометрический метод	5.0	-
167	-	-	486413.61	1338474.01	Картометрический метод	5.0	-
168	-	-	486406.89	1338488.72	Картометрический метод	5.0	-
169	-	-	486406.62	1338489.31	Картометрический метод	5.0	-
166	-	-	486387.19	1338468.01	Картометрический метод	5.0	-
170	-	-	473079.58	1343931.89	Картометрический метод	5.0	-
171	-	-	473021.51	1343928.81	Картометрический метод	5.0	-
172	-	-	472978.65	1343926.53	Картометрический метод	5.0	-
173	-	-	472938.13	1343924.38	Картометрический метод	5.0	-
174	-	-	472928.71	1343923.88	Картометрический метод	5.0	-
175	-	-	472896.12	1343921.99	Картометрический метод	5.0	-
176	-	-	472841.32	1343918.82	Картометрический метод	5.0	-
177	-	-	472841.58	1343915.89	Картометрический метод	5.0	-
178	-	-	472840.38	1343872.73	Картометрический метод	5.0	-
179	-	-	472838.92	1343819.82	Картометрический метод	5.0	-
180	-	-	472838.30	1343797.33	Картометрический метод	5.0	-
181	-	-	472837.68	1343774.83	Картометрический метод	5.0	-
182	-	-	472836.53	1343733.35	Картометрический метод	5.0	-

2. Сведения о характерных точках границ объекта

Обозначение характерных точек границ	Существующие координаты, м		Измененные (уточненные) координаты, м		Метод определения координат характерной точки	Средняя квадратическая погрешность положения характерной точки (Mt), м	Описание обозначения точки на местности (при наличии)
	X	Y	X	Y			
1	2	3	4	5	6	7	8
183	-	-	472836.34	1343726.18	Картометрический метод	5.0	-
184	-	-	472841.81	1343697.88	Картометрический метод	5.0	-
185	-	-	472849.40	1343658.61	Картометрический метод	5.0	-
186	-	-	472855.12	1343659.46	Картометрический метод	5.0	-
187	-	-	472855.28	1343658.95	Картометрический метод	5.0	-
188	-	-	472868.98	1343641.74	Картометрический метод	5.0	-
189	-	-	472871.07	1343639.11	Картометрический метод	5.0	-
190	-	-	472883.45	1343623.55	Картометрический метод	5.0	-
191	-	-	472884.23	1343618.73	Картометрический метод	5.0	-
192	-	-	472857.60	1343616.19	Картометрический метод	5.0	-
193	-	-	472860.40	1343601.72	Картометрический метод	5.0	-
194	-	-	472886.81	1343602.69	Картометрический метод	5.0	-
195	-	-	472889.77	1343601.62	Картометрический метод	5.0	-
196	-	-	472899.41	1343602.04	Картометрический метод	5.0	-
197	-	-	472906.05	1343610.19	Картометрический метод	5.0	-
198	-	-	472912.36	1343607.90	Картометрический метод	5.0	-
199	-	-	472923.28	1343608.67	Картометрический метод	5.0	-
200	-	-	472953.26	1343610.77	Картометрический метод	5.0	-
201	-	-	472958.26	1343611.36	Картометрический метод	5.0	-
202	-	-	472985.21	1343614.54	Картометрический метод	5.0	-
203	-	-	472985.76	1343609.55	Картометрический метод	5.0	-
204	-	-	472989.47	1343609.98	Картометрический метод	5.0	-
205	-	-	472988.94	1343614.95	Картометрический метод	5.0	-
206	-	-	473020.30	1343617.81	Картометрический метод	5.0	-
207	-	-	473056.66	1343621.13	Картометрический метод	5.0	-

2. Сведения о характерных точках границ объекта

Обозначение характерных точек границ	Существующие координаты, м		Измененные (уточненные) координаты, м		Метод определения координат характерной точки	Средняя квадратическая погрешность положения характерной точки (Mt), м	Описание обозначения точки на местности (при наличии)
	X	Y	X	Y			
1	2	3	4	5	6	7	8
208	-	-	473092.80	1343624.43	Картометрический метод	5.0	-
209	-	-	473091.81	1343643.22	Картометрический метод	5.0	-
210	-	-	473091.18	1343655.21	Картометрический метод	5.0	-
211	-	-	473089.71	1343683.06	Картометрический метод	5.0	-
212	-	-	473087.99	1343715.63	Картометрический метод	5.0	-
213	-	-	473087.79	1343720.89	Картометрический метод	5.0	-
214	-	-	473086.23	1343760.85	Картометрический метод	5.0	-
215	-	-	473083.22	1343838.39	Картометрический метод	5.0	-
216	-	-	473081.71	1343877.06	Картометрический метод	5.0	-
170	-	-	473079.58	1343931.89	Картометрический метод	5.0	-
217	-	-	490259.48	1335915.03	Картометрический метод	5.0	-
218	-	-	490304.93	1335957.60	Картометрический метод	5.0	-
219	-	-	490261.63	1335995.38	Картометрический метод	5.0	-
220	-	-	490256.76	1335998.72	Картометрический метод	5.0	-
221	-	-	490252.58	1336002.70	Картометрический метод	5.0	-
222	-	-	490225.20	1336025.78	Картометрический метод	5.0	-
223	-	-	490192.00	1336052.04	Картометрический метод	5.0	-
224	-	-	490190.85	1336054.20	Картометрический метод	5.0	-
225	-	-	490187.97	1336056.32	Картометрический метод	5.0	-
226	-	-	490185.03	1336058.14	Картометрический метод	5.0	-
227	-	-	490167.08	1336070.50	Картометрический метод	5.0	-
228	-	-	490136.74	1336046.94	Картометрический метод	5.0	-
229	-	-	490131.09	1336046.37	Картометрический метод	5.0	-
230	-	-	490115.23	1336033.43	Картометрический метод	5.0	-
231	-	-	490123.46	1336025.48	Картометрический метод	5.0	-

2. Сведения о характерных точках границ объекта

Обозначение характерных точек границ	Существующие координаты, м		Измененные (уточненные) координаты, м		Метод определения координат характерной точки	Средняя квадратическая погрешность положения характерной точки (Mt), м	Описание обозначения точки на местности (при наличии)
	X	Y	X	Y			
1	2	3	4	5	6	7	8
232	-	-	490173.89	1335980.48	Картометрический метод	5.0	-
233	-	-	490169.33	1335976.73	Картометрический метод	5.0	-
234	-	-	490172.80	1335973.48	Картометрический метод	5.0	-
235	-	-	490229.87	1335926.95	Картометрический метод	5.0	-
236	-	-	490238.42	1335921.38	Картометрический метод	5.0	-
217	-	-	490259.48	1335915.03	Картометрический метод	5.0	-
237	-	-	492368.28	1333978.26	Картометрический метод	5.0	-
238	-	-	492439.05	1334021.36	Картометрический метод	5.0	-
239	-	-	492450.29	1334028.21	Картометрический метод	5.0	-
240	-	-	492447.55	1334032.69	Картометрический метод	5.0	-
241	-	-	492442.70	1334040.61	Картометрический метод	5.0	-
242	-	-	492365.48	1334166.80	Картометрический метод	5.0	-
243	-	-	492330.69	1334215.26	Картометрический метод	5.0	-
244	-	-	492310.71	1334263.52	Картометрический метод	5.0	-
245	-	-	492306.19	1334274.44	Картометрический метод	5.0	-
246	-	-	492298.74	1334287.46	Картометрический метод	5.0	-
247	-	-	492283.72	1334278.34	Картометрический метод	5.0	-
248	-	-	492221.94	1334240.83	Картометрический метод	5.0	-
249	-	-	492253.07	1334184.78	Картометрический метод	5.0	-
250	-	-	492279.97	1334145.36	Картометрический метод	5.0	-
251	-	-	492287.56	1334134.24	Картометрический метод	5.0	-
252	-	-	492295.95	1334121.34	Картометрический метод	5.0	-
253	-	-	492305.69	1334106.34	Картометрический метод	5.0	-
254	-	-	492310.90	1334094.54	Картометрический метод	5.0	-
255	-	-	492321.83	1334069.81	Картометрический метод	5.0	-

2. Сведения о характерных точках границ объекта

Обозначение характерных точек границ	Существующие координаты, м		Измененные (уточненные) координаты, м		Метод определения координат характерной точки	Средняя квадратическая погрешность положения характерной точки (Mt), м	Описание обозначения точки на местности (при наличии)
	X	Y	X	Y			
1	2	3	4	5	6	7	8
256	-	-	492324.28	1334064.27	Картометрический метод	5.0	-
257	-	-	492348.99	1334025.24	Картометрический метод	5.0	-
258	-	-	492354.86	1334013.24	Картометрический метод	5.0	-
237	-	-	492368.28	1333978.26	Картометрический метод	5.0	-
259	-	-	473814.92	1341313.92	Картометрический метод	5.0	-
260	-	-	473899.74	1341479.69	Картометрический метод	5.0	-
261	-	-	473902.33	1341484.75	Картометрический метод	5.0	-
262	-	-	473902.99	1341485.90	Картометрический метод	5.0	-
263	-	-	473900.54	1341487.23	Картометрический метод	5.0	-
264	-	-	473890.75	1341494.15	Картометрический метод	5.0	-
265	-	-	473875.28	1341464.37	Картометрический метод	5.0	-
266	-	-	473849.53	1341418.04	Картометрический метод	5.0	-
267	-	-	473845.35	1341410.03	Картометрический метод	5.0	-
268	-	-	473811.44	1341346.72	Картометрический метод	5.0	-
269	-	-	473808.63	1341342.09	Картометрический метод	5.0	-
270	-	-	473808.30	1341341.54	Картометрический метод	5.0	-
271	-	-	473772.18	1341271.71	Картометрический метод	5.0	-
272	-	-	473766.88	1341260.88	Картометрический метод	5.0	-
273	-	-	473727.60	1341187.31	Картометрический метод	5.0	-
274	-	-	473740.12	1341167.13	Картометрический метод	5.0	-
259	-	-	473814.92	1341313.92	Картометрический метод	5.0	-
275	-	-	475287.16	1345151.41	Картометрический метод	5.0	-
276	-	-	475291.62	1345152.19	Картометрический метод	5.0	-
277	-	-	475406.65	1345171.09	Картометрический метод	5.0	-
278	-	-	475395.31	1345242.18	Картометрический метод	5.0	-

2. Сведения о характерных точках границ объекта

Обозначение характерных точек границ	Существующие координаты, м		Измененные (уточненные) координаты, м		Метод определения координат характерной точки	Средняя квадратическая погрешность положения характерной точки (Mt), м	Описание обозначения точки на местности (при наличии)
	X	Y	X	Y			
1	2	3	4	5	6	7	8
279	-	-	475375.57	1345366.05	Картометрический метод	5.0	-
280	-	-	475371.83	1345389.53	Картометрический метод	5.0	-
281	-	-	475364.24	1345431.16	Картометрический метод	5.0	-
282	-	-	475299.80	1345414.59	Картометрический метод	5.0	-
283	-	-	475220.40	1345385.23	Картометрический метод	5.0	-
284	-	-	475105.49	1345320.04	Картометрический метод	5.0	-
285	-	-	475105.57	1345319.52	Картометрический метод	5.0	-
286	-	-	475105.24	1345317.31	Картометрический метод	5.0	-
287	-	-	475104.67	1345313.49	Картометрический метод	5.0	-
288	-	-	475104.30	1345313.25	Картометрический метод	5.0	-
289	-	-	475103.63	1345306.55	Картометрический метод	5.0	-
290	-	-	475096.57	1345259.52	Картометрический метод	5.0	-
291	-	-	475203.68	1345198.61	Картометрический метод	5.0	-
292	-	-	475251.59	1345171.37	Картометрический метод	5.0	-
293	-	-	475252.25	1345171.43	Картометрический метод	5.0	-
294	-	-	475274.89	1345158.77	Картометрический метод	5.0	-
275	-	-	475287.16	1345151.41	Картометрический метод	5.0	-
295	-	-	474197.80	1344517.19	Картометрический метод	5.0	-
296	-	-	474205.08	1344519.32	Картометрический метод	5.0	-
297	-	-	474245.82	1344543.14	Картометрический метод	5.0	-
298	-	-	474248.46	1344544.83	Картометрический метод	5.0	-
299	-	-	474254.59	1344548.77	Картометрический метод	5.0	-
300	-	-	474255.97	1344549.65	Картометрический метод	5.0	-
301	-	-	474260.37	1344552.47	Картометрический метод	5.0	-
302	-	-	474261.50	1344553.20	Картометрический метод	5.0	-

2. Сведения о характерных точках границ объекта

Обозначение характерных точек границ	Существующие координаты, м		Измененные (уточненные) координаты, м		Метод определения координат характерной точки	Средняя квадратическая погрешность положения характерной точки (Mt), м	Описание обозначения точки на местности (при наличии)
	X	Y	X	Y			
1	2	3	4	5	6	7	8
303	-	-	474278.78	1344564.24	Картометрический метод	5.0	-
304	-	-	474285.96	1344568.83	Картометрический метод	5.0	-
305	-	-	474286.99	1344569.48	Картометрический метод	5.0	-
306	-	-	474307.27	1344582.81	Картометрический метод	5.0	-
307	-	-	474306.84	1344585.19	Картометрический метод	5.0	-
308	-	-	474306.90	1344588.16	Картометрический метод	5.0	-
309	-	-	474307.20	1344588.41	Картометрический метод	5.0	-
310	-	-	474306.00	1344683.83	Картометрический метод	5.0	-
311	-	-	474306.18	1344715.55	Картометрический метод	5.0	-
312	-	-	474304.81	1344741.88	Картометрический метод	5.0	-
313	-	-	474293.12	1344788.21	Картометрический метод	5.0	-
314	-	-	474292.61	1344791.13	Картометрический метод	5.0	-
315	-	-	474285.01	1344834.33	Картометрический метод	5.0	-
316	-	-	474283.37	1344843.67	Картометрический метод	5.0	-
317	-	-	474276.65	1344874.90	Картометрический метод	5.0	-
318	-	-	474274.46	1344876.24	Картометрический метод	5.0	-
319	-	-	474266.24	1344873.21	Картометрический метод	5.0	-
320	-	-	474234.95	1344861.71	Картометрический метод	5.0	-
321	-	-	474228.95	1344859.45	Картометрический метод	5.0	-
322	-	-	474205.52	1344850.64	Картометрический метод	5.0	-
323	-	-	474198.94	1344847.50	Картометрический метод	5.0	-
324	-	-	474183.31	1344840.04	Картометрический метод	5.0	-
325	-	-	474165.58	1344831.43	Картометрический метод	5.0	-
326	-	-	474173.41	1344766.88	Картометрический метод	5.0	-
327	-	-	474176.68	1344739.87	Картометрический метод	5.0	-

2. Сведения о характерных точках границ объекта							
Обозначение характерных точек границ	**Существующие координаты, м**		**Измененные (уточненные) координаты, м**		**Метод определения координат характерной точки**	**Средняя квадратическая погрешность положения характерной точки (Mt), м**	**Описание обозначения точки на местности (при наличии)**
	X	**Y**	**X**	**Y**			
1	**2**	**3**	**4**	**5**	**6**	**7**	**8**
328	-	-	474178.06	1344734.52	Картометрический метод	5.0	-
329	-	-	474178.20	1344731.67	Картометрический метод	5.0	-
330	-	-	474181.33	1344666.44	Картометрический метод	5.0	-
331	-	-	474182.86	1344634.65	Картометрический метод	5.0	-
332	-	-	474185.93	1344603.54	Картометрический метод	5.0	-
333	-	-	474188.02	1344601.76	Картометрический метод	5.0	-
334	-	-	474192.52	1344555.84	Картометрический метод	5.0	-
295	-	-	474197.80	1344517.19	Картометрический метод	5.0	-
335	-	-	475812.46	1344225.36	Картометрический метод	5.0	-
336	-	-	475817.64	1344311.93	Картометрический метод	5.0	-
337	-	-	475817.65	1344393.81	Картометрический метод	5.0	-
338	-	-	475748.18	1344384.85	Картометрический метод	5.0	-
339	-	-	475503.89	1344470.01	Картометрический метод	5.0	-
340	-	-	475493.97	1344478.39	Картометрический метод	5.0	-
341	-	-	475480.29	1344481.56	Картометрический метод	5.0	-
342	-	-	475479.99	1344478.92	Картометрический метод	5.0	-
343	-	-	475417.97	1344492.86	Картометрический метод	5.0	-
344	-	-	475391.51	1344498.80	Картометрический метод	5.0	-
345	-	-	475268.86	1344507.96	Картометрический метод	5.0	-
346	-	-	475267.74	1344508.00	Картометрический метод	5.0	-
347	-	-	475246.34	1344507.83	Картометрический метод	5.0	-
348	-	-	475244.97	1344507.91	Картометрический метод	5.0	-
349	-	-	475132.10	1344513.97	Картометрический метод	5.0	-
350	-	-	475098.87	1344516.76	Картометрический метод	5.0	-
351	-	-	475095.95	1344515.91	Картометрический метод	5.0	-

2. Сведения о характерных точках границ объекта

Обозначение характерных точек границ	Существующие координаты, м		Измененные (уточненные) координаты, м		Метод определения координат характерной точки	Средняя квадратическая погрешность положения характерной точки (Mt), м	Описание обозначения точки на местности (при наличии)
	X	Y	X	Y			
1	2	3	4	5	6	7	8
352	-	-	475088.88	1344516.29	Картометрический метод	5.0	-
353	-	-	475078.87	1344516.36	Картометрический метод	5.0	-
354	-	-	475073.50	1344518.19	Картометрический метод	5.0	-
355	-	-	475063.12	1344521.73	Картометрический метод	5.0	-
356	-	-	475044.94	1344526.41	Картометрический метод	5.0	-
357	-	-	475041.18	1344527.53	Картометрический метод	5.0	-
358	-	-	475021.93	1344533.28	Картометрический метод	5.0	-
359	-	-	475022.21	1344548.51	Картометрический метод	5.0	-
360	-	-	475024.22	1344549.91	Картометрический метод	5.0	-
361	-	-	475010.77	1344554.58	Картометрический метод	5.0	-
362	-	-	475010.47	1344536.71	Картометрический метод	5.0	-
363	-	-	475006.78	1344537.81	Картометрический метод	5.0	-
364	-	-	474967.72	1344540.62	Картометрический метод	5.0	-
365	-	-	474969.06	1344572.40	Картометрический метод	5.0	-
366	-	-	474918.70	1344634.77	Картометрический метод	5.0	-
367	-	-	474860.89	1344660.56	Картометрический метод	5.0	-
368	-	-	474847.06	1344671.96	Картометрический метод	5.0	-
369	-	-	474844.00	1344675.46	Картометрический метод	5.0	-
370	-	-	474767.04	1344704.04	Картометрический метод	5.0	-
371	-	-	474767.02	1344704.03	Картометрический метод	5.0	-
372	-	-	474724.01	1344682.80	Картометрический метод	5.0	-
373	-	-	474707.46	1344685.41	Картометрический метод	5.0	-
374	-	-	474672.48	1344657.36	Картометрический метод	5.0	-
375	-	-	474615.84	1344611.94	Картометрический метод	5.0	-
376	-	-	474613.67	1344610.20	Картометрический метод	5.0	-

2. Сведения о характерных точках границ объекта

Обозначение характерных точек границ	Существующие координаты, м		Измененные (уточненные) координаты, м		Метод определения координат характерной точки	Средняя квадратическая погрешность положения характерной точки (Mt), м	Описание обозначения точки на местности (при наличии)
	X	Y	X	Y			
1	2	3	4	5	6	7	8
377	-	-	474580.53	1344583.63	Картометрический метод	5.0	-
378	-	-	474580.60	1344583.31	Картометрический метод	5.0	-
379	-	-	474579.58	1344582.89	Картометрический метод	5.0	-
380	-	-	474569.51	1344575.10	Картометрический метод	5.0	-
381	-	-	474580.14	1344550.63	Картометрический метод	5.0	-
382	-	-	474585.72	1344537.76	Картометрический метод	5.0	-
383	-	-	474584.31	1344537.20	Картометрический метод	5.0	-
384	-	-	474480.77	1344493.62	Картометрический метод	5.0	-
385	-	-	474480.92	1344493.04	Картометрический метод	5.0	-
386	-	-	474444.54	1344478.37	Картометрический метод	5.0	-
387	-	-	474493.82	1344326.87	Картометрический метод	5.0	-
388	-	-	474858.19	1344356.22	Картометрический метод	5.0	-
389	-	-	474866.60	1344355.37	Картометрический метод	5.0	-
390	-	-	474866.66	1344355.37	Картометрический метод	5.0	-
391	-	-	474862.40	1344284.31	Картометрический метод	5.0	-
392	-	-	474856.13	1344278.34	Картометрический метод	5.0	-
393	-	-	474866.15	1344278.51	Картометрический метод	5.0	-
394	-	-	474911.76	1344299.40	Картометрический метод	5.0	-
395	-	-	474946.74	1344291.07	Картометрический метод	5.0	-
396	-	-	475030.13	1344291.63	Картометрический метод	5.0	-
397	-	-	475093.62	1344287.90	Картометрический метод	5.0	-
398	-	-	475093.54	1344285.67	Картометрический метод	5.0	-
399	-	-	475132.44	1344283.78	Картометрический метод	5.0	-
400	-	-	475132.53	1344285.61	Картометрический метод	5.0	-
401	-	-	475253.21	1344278.52	Картометрический метод	5.0	-

2. Сведения о характерных точках границ объекта

Обозначение характерных точек границ	Существующие координаты, м		Измененные (уточненные) координаты, м		Метод определения координат характерной точки	Средняя квадратическая погрешность положения характерной точки (Mt), м	Описание обозначения точки на местности (при наличии)
	X	Y	X	Y			
1	2	3	4	5	6	7	8
402	-	-	475259.46	1344277.00	Картометрический метод	5.0	-
403	-	-	475344.15	1344256.38	Картометрический метод	5.0	-
404	-	-	475369.62	1344249.18	Картометрический метод	5.0	-
405	-	-	475388.68	1344265.10	Картометрический метод	5.0	-
406	-	-	475382.62	1344283.70	Картометрический метод	5.0	-
407	-	-	475382.96	1344283.76	Картометрический метод	5.0	-
408	-	-	475389.28	1344286.72	Картометрический метод	5.0	-
409	-	-	475400.12	1344294.50	Картометрический метод	5.0	-
410	-	-	475404.18	1344299.01	Картометрический метод	5.0	-
411	-	-	475406.53	1344304.19	Картометрический метод	5.0	-
412	-	-	475424.68	1344295.15	Картометрический метод	5.0	-
413	-	-	475439.03	1344307.13	Картометрический метод	5.0	-
414	-	-	475436.40	1344289.31	Картометрический метод	5.0	-
415	-	-	475450.82	1344282.13	Картометрический метод	5.0	-
416	-	-	475433.86	1344269.89	Картометрический метод	5.0	-
417	-	-	475431.78	1344253.52	Картометрический метод	5.0	-
418	-	-	475434.98	1344252.95	Картометрический метод	5.0	-
419	-	-	475438.31	1344252.21	Картометрический метод	5.0	-
420	-	-	475437.82	1344244.20	Картометрический метод	5.0	-
421	-	-	475442.62	1344243.33	Картометрический метод	5.0	-
422	-	-	475670.43	1344217.40	Картометрический метод	5.0	-
423	-	-	475810.14	1344204.88	Картометрический метод	5.0	-
335	-	-	475812.46	1344225.36	Картометрический метод	5.0	-
424	-	-	473306.00	1344832.59	Картометрический метод	5.0	-
425	-	-	473239.97	1344838.80	Картометрический метод	5.0	-

2. Сведения о характерных точках границ объекта

Обозначение характерных точек границ	Существующие координаты, м		Измененные (уточненные) координаты, м		Метод определения координат характерной точки	Средняя квадратическая погрешность положения характерной точки (Mt), м	Описание обозначения точки на местности (при наличии)
	X	Y	X	Y			
1	2	3	4	5	6	7	8
426	-	-	473227.92	1344839.95	Картометрический метод	5.0	-
427	-	-	473224.44	1344806.77	Картометрический метод	5.0	-
428	-	-	473304.46	1344807.08	Картометрический метод	5.0	-
424	-	-	473306.00	1344832.59	Картометрический метод	5.0	-
429	-	-	473213.27	1344393.31	Картометрический метод	5.0	-
430	-	-	473210.63	1344560.70	Картометрический метод	5.0	-
431	-	-	473202.15	1344561.29	Картометрический метод	5.0	-
432	-	-	473198.75	1344394.73	Картометрический метод	5.0	-
429	-	-	473213.27	1344393.31	Картометрический метод	5.0	-
433	-	-	473203.14	1344609.99	Картометрический метод	5.0	-
434	-	-	473209.86	1344610.37	Картометрический метод	5.0	-
435	-	-	473209.65	1344623.17	Картометрический метод	5.0	-
436	-	-	473209.30	1344635.11	Картометрический метод	5.0	-
437	-	-	473202.37	1344648.76	Картометрический метод	5.0	-
438	-	-	473206.69	1344664.00	Картометрический метод	5.0	-
439	-	-	473176.22	1344656.04	Картометрический метод	5.0	-
440	-	-	473176.04	1344655.99	Картометрический метод	5.0	-
441	-	-	473173.95	1344621.40	Картометрический метод	5.0	-
442	-	-	473203.37	1344621.40	Картометрический метод	5.0	-
433	-	-	473203.14	1344609.99	Картометрический метод	5.0	-
443	-	-	473386.33	1344749.87	Картометрический метод	5.0	-
444	-	-	473307.43	1344765.42	Картометрический метод	5.0	-
445	-	-	473307.55	1344758.71	Картометрический метод	5.0	-
446	-	-	473307.31	1344748.51	Картометрический метод	5.0	-
447	-	-	473336.91	1344749.16	Картометрический метод	5.0	-

2. Сведения о характерных точках границ объекта

Обозначение характерных точек границ	Существующие координаты, м		Измененные (уточненные) координаты, м		Метод определения координат характерной точки	Средняя квадратическая погрешность положения характерной точки (Mt), м	Описание обозначения точки на местности (при наличии)
	X	Y	X	Y			
1	2	3	4	5	6	7	8
443	-	-	473386.33	1344749.87	Картометрический метод	5.0	-
448	-	-	473769.07	1344437.22	Картометрический метод	5.0	-
449	-	-	473774.10	1344457.40	Картометрический метод	5.0	-
450	-	-	473771.80	1344474.00	Картометрический метод	5.0	-
451	-	-	473774.00	1344485.90	Картометрический метод	5.0	-
452	-	-	473786.20	1344520.80	Картометрический метод	5.0	-
453	-	-	473792.80	1344532.50	Картометрический метод	5.0	-
454	-	-	473798.40	1344544.80	Картометрический метод	5.0	-
455	-	-	473802.80	1344557.60	Картометрический метод	5.0	-
456	-	-	473806.00	1344570.70	Картометрический метод	5.0	-
457	-	-	473807.68	1344581.40	Картометрический метод	5.0	-
458	-	-	473801.87	1344582.67	Картометрический метод	5.0	-
459	-	-	473796.60	1344561.42	Картометрический метод	5.0	-
460	-	-	473786.04	1344541.71	Картометрический метод	5.0	-
461	-	-	473771.72	1344519.59	Картометрический метод	5.0	-
462	-	-	473765.91	1344500.25	Картометрический метод	5.0	-
463	-	-	473765.44	1344494.30	Картометрический метод	5.0	-
464	-	-	473764.54	1344484.20	Картометрический метод	5.0	-
465	-	-	473763.80	1344474.39	Картометрический метод	5.0	-
466	-	-	473763.85	1344473.96	Картометрический метод	5.0	-
467	-	-	473766.47	1344457.22	Картометрический метод	5.0	-
468	-	-	473767.48	1344442.17	Картометрический метод	5.0	-
448	-	-	473769.07	1344437.22	Картометрический метод	5.0	-
469	-	-	473707.73	1344281.59	Картометрический метод	5.0	-
470	-	-	473688.37	1344261.87	Картометрический метод	5.0	-

2. Сведения о характерных точках границ объекта							
Обозначение характерных точек границ	**Существующие координаты, м**		**Измененные (уточненные) координаты, м**		**Метод определения координат характерной точки**	**Средняя квадратическая погрешность положения характерной точки (Mt), м**	**Описание обозначения точки на местности (при наличии)**
	X	**Y**	**X**	**Y**			
1	**2**	**3**	**4**	**5**	**6**	**7**	**8**
471	-	-	473649.96	1344231.67	Картометрический метод	5.0	-
472	-	-	473607.81	1344209.39	Картометрический метод	5.0	-
473	-	-	473587.61	1344203.14	Картометрический метод	5.0	-
474	-	-	473587.64	1344203.11	Картометрический метод	5.0	-
475	-	-	473603.21	1344199.55	Картометрический метод	5.0	-
476	-	-	473614.22	1344206.20	Картометрический метод	5.0	-
477	-	-	473664.84	1344233.27	Картометрический метод	5.0	-
478	-	-	473687.79	1344252.59	Картометрический метод	5.0	-
479	-	-	473687.79	1344252.44	Картометрический метод	5.0	-
480	-	-	473691.30	1344256.19	Картометрический метод	5.0	-
469	-	-	473707.73	1344281.59	Картометрический метод	5.0	-
481	-	-	473525.03	1344132.69	Картометрический метод	5.0	-
482	-	-	473527.66	1344138.48	Картометрический метод	5.0	-
483	-	-	473534.55	1344149.02	Картометрический метод	5.0	-
484	-	-	473540.95	1344155.16	Картометрический метод	5.0	-
485	-	-	473541.01	1344157.92	Картометрический метод	5.0	-
486	-	-	473543.87	1344167.01	Картометрический метод	5.0	-
487	-	-	473563.81	1344187.56	Картометрический метод	5.0	-
488	-	-	473587.57	1344203.11	Картометрический метод	5.0	-
489	-	-	473587.56	1344203.12	Картометрический метод	5.0	-
490	-	-	473557.44	1344193.81	Картометрический метод	5.0	-
491	-	-	473546.64	1344182.30	Картометрический метод	5.0	-
492	-	-	473514.87	1344136.31	Картометрический метод	5.0	-
481	-	-	473525.03	1344132.69	Картометрический метод	5.0	-
493	-	-	473747.72	1344378.16	Картометрический метод	5.0	-

2. Сведения о характерных точках границ объекта

Обозначение характерных точек границ	Существующие координаты, м		Измененные (уточненные) координаты, м		Метод определения координат характерной точки	Средняя квадратическая погрешность положения характерной точки (Mt), м	Описание обозначения точки на местности (при наличии)
	X	Y	X	Y			
1	2	3	4	5	6	7	8
494	-	-	473744.48	1344373.04	Картометрический метод	5.0	-
495	-	-	473735.43	1344328.21	Картометрический метод	5.0	-
496	-	-	473722.92	1344304.34	Картометрический метод	5.0	-
497	-	-	473731.22	1344316.52	Картометрический метод	5.0	-
498	-	-	473742.46	1344345.33	Картометрический метод	5.0	-
499	-	-	473752.82	1344374.81	Картометрический метод	5.0	-
493	-	-	473747.72	1344378.16	Картометрический метод	5.0	-
500	-	-	473495.45	1344106.01	Картометрический метод	5.0	-
501	-	-	473482.16	1344082.53	Картометрический метод	5.0	-
502	-	-	473491.52	1344080.17	Картометрический метод	5.0	-
503	-	-	473495.69	1344105.87	Картометрический метод	5.0	-
500	-	-	473495.45	1344106.01	Картометрический метод	5.0	-
504	-	-	473436.85	1343987.05	Картометрический метод	5.0	-
505	-	-	473440.86	1344005.69	Картометрический метод	5.0	-
506	-	-	473442.38	1344010.49	Картометрический метод	5.0	-
507	-	-	473439.04	1344012.75	Картометрический метод	5.0	-
508	-	-	473438.82	1344009.49	Картометрический метод	5.0	-
509	-	-	473437.25	1343999.49	Картометрический метод	5.0	-
510	-	-	473436.02	1343989.44	Картометрический метод	5.0	-
511	-	-	473435.99	1343984.70	Картометрический метод	5.0	-
512	-	-	473435.90	1343972.94	Картометрический метод	5.0	-
504	-	-	473436.85	1343987.05	Картометрический метод	5.0	-
513	-	-	473447.44	1344019.16	Картометрический метод	5.0	-
514	-	-	473448.54	1344030.81	Картометрический метод	5.0	-
515	-	-	473443.66	1344019.44	Картометрический метод	5.0	-

2. Сведения о характерных точках границ объекта							
Обозначение характерных точек границ	**Существующие координаты, м**		**Измененные (уточненные) координаты, м**		**Метод определения координат характерной точки**	**Средняя квадратическая погрешность положения характерной точки (Mt), м**	**Описание обозначения точки на местности (при наличии)**
	X	**Y**	**X**	**Y**			
1	**2**	**3**	**4**	**5**	**6**	**7**	**8**
513	-	-	473447.44	1344019.16	Картометрический метод	5.0	-
516	-	-	476302.84	1344120.27	Картометрический метод	5.0	-
517	-	-	476540.93	1344145.90	Картометрический метод	5.0	-
518	-	-	476539.37	1344161.39	Картометрический метод	5.0	-
519	-	-	476301.17	1344136.09	Картометрический метод	5.0	-
516	-	-	476302.84	1344120.27	Картометрический метод	5.0	-
520	-	-	476224.60	1344160.46	Картометрический метод	5.0	-
521	-	-	476175.96	1344490.71	Картометрический метод	5.0	-
522	-	-	476055.40	1344472.42	Картометрический метод	5.0	-
523	-	-	476036.58	1344284.44	Картометрический метод	5.0	-
524	-	-	476025.38	1344173.13	Картометрический метод	5.0	-
520	-	-	476224.60	1344160.46	Картометрический метод	5.0	-
525	-	-	485451.01	1331797.85	Картометрический метод	5.0	-
526	-	-	485461.08	1331826.39	Картометрический метод	5.0	-
527	-	-	485465.89	1331839.50	Картометрический метод	5.0	-
528	-	-	485455.39	1331839.74	Картометрический метод	5.0	-
529	-	-	485433.36	1331840.23	Картометрический метод	5.0	-
530	-	-	485409.71	1331838.40	Картометрический метод	5.0	-
531	-	-	485395.43	1331833.99	Картометрический метод	5.0	-
532	-	-	485387.94	1331832.66	Картометрический метод	5.0	-
533	-	-	485386.95	1331832.13	Картометрический метод	5.0	-
534	-	-	485385.89	1331832.30	Картометрический метод	5.0	-
535	-	-	485383.58	1331831.89	Картометрический метод	5.0	-
536	-	-	485374.15	1331832.11	Картометрический метод	5.0	-
537	-	-	485358.41	1331832.45	Картометрический метод	5.0	-

2. Сведения о характерных точках границ объекта

Обозначение характерных точек границ	Существующие координаты, м		Измененные (уточненные) координаты, м		Метод определения координат характерной точки	Средняя квадратическая погрешность положения характерной точки (Mt), м	Описание обозначения точки на местности (при наличии)
	X	Y	X	Y			
1	2	3	4	5	6	7	8
538	-	-	485347.30	1331828.76	Картометрический метод	5.0	-
539	-	-	485337.74	1331823.46	Картометрический метод	5.0	-
540	-	-	485324.89	1331811.92	Картометрический метод	5.0	-
541	-	-	485313.81	1331809.02	Картометрический метод	5.0	-
542	-	-	485294.05	1331805.52	Картометрический метод	5.0	-
543	-	-	485286.13	1331803.33	Картометрический метод	5.0	-
544	-	-	485280.64	1331804.25	Картометрический метод	5.0	-
545	-	-	485272.95	1331812.30	Картометрический метод	5.0	-
546	-	-	485268.39	1331819.50	Картометрический метод	5.0	-
547	-	-	485267.49	1331822.42	Картометрический метод	5.0	-
548	-	-	485266.38	1331823.53	Картометрический метод	5.0	-
549	-	-	485264.78	1331825.53	Картометрический метод	5.0	-
550	-	-	485263.18	1331827.13	Картометрический метод	5.0	-
551	-	-	485261.98	1331829.53	Картометрический метод	5.0	-
552	-	-	485261.34	1331831.14	Картометрический метод	5.0	-
553	-	-	485235.41	1331831.93	Картометрический метод	5.0	-
554	-	-	485228.45	1331828.28	Картометрический метод	5.0	-
555	-	-	485219.79	1331828.48	Картометрический метод	5.0	-
556	-	-	485205.73	1331833.52	Картометрический метод	5.0	-
557	-	-	485189.50	1331846.50	Картометрический метод	5.0	-
558	-	-	485177.95	1331857.80	Картометрический метод	5.0	-
559	-	-	485176.21	1331859.75	Картометрический метод	5.0	-
560	-	-	485171.11	1331862.39	Картометрический метод	5.0	-
561	-	-	485164.79	1331871.09	Картометрический метод	5.0	-
562	-	-	485149.30	1331878.95	Картометрический метод	5.0	-

2. Сведения о характерных точках границ объекта

Обозначение характерных точек границ	Существующие координаты, м		Измененные (уточненные) координаты, м		Метод определения координат характерной точки	Средняя квадратическая погрешность положения характерной точки (Mt), м	Описание обозначения точки на местности (при наличии)
	X	Y	X	Y			
1	2	3	4	5	6	7	8
563	-	-	485124.55	1331898.42	Картометрический метод	5.0	-
564	-	-	485114.71	1331905.96	Картометрический метод	5.0	-
565	-	-	485090.43	1331918.86	Картометрический метод	5.0	-
566	-	-	485083.93	1331926.07	Картометрический метод	5.0	-
567	-	-	485070.84	1331925.64	Картометрический метод	5.0	-
568	-	-	485048.71	1331921.41	Картометрический метод	5.0	-
569	-	-	485036.91	1331921.68	Картометрический метод	5.0	-
570	-	-	485021.24	1331925.19	Картометрический метод	5.0	-
571	-	-	485001.59	1331926.42	Картометрический метод	5.0	-
572	-	-	484972.64	1331934.17	Картометрический метод	5.0	-
573	-	-	484941.44	1331946.70	Картометрический метод	5.0	-
574	-	-	484924.30	1331954.96	Картометрический метод	5.0	-
575	-	-	484919.96	1331958.69	Картометрический метод	5.0	-
576	-	-	484919.60	1331958.73	Картометрический метод	5.0	-
577	-	-	484917.60	1331959.53	Картометрический метод	5.0	-
578	-	-	484917.75	1331960.58	Картометрический метод	5.0	-
579	-	-	484915.81	1331962.25	Картометрический метод	5.0	-
580	-	-	484915.61	1331962.34	Картометрический метод	5.0	-
581	-	-	484913.20	1331962.34	Картометрический метод	5.0	-
582	-	-	484911.20	1331963.94	Картометрический метод	5.0	-
583	-	-	484909.20	1331964.74	Картометрический метод	5.0	-
584	-	-	484909.15	1331964.77	Картометрический метод	5.0	-
585	-	-	484903.28	1331964.90	Картометрический метод	5.0	-
586	-	-	484891.48	1331965.17	Картометрический метод	5.0	-
587	-	-	484881.29	1331967.76	Картометрический метод	5.0	-

2. Сведения о характерных точках границ объекта							
Обозначение характерных точек границ	**Существующие координаты, м**		**Измененные (уточненные) координаты, м**		**Метод определения координат характерной точки**	**Средняя квадратическая погрешность положения характерной точки (Mt), м**	**Описание обозначения точки на местности (при наличии)**
	X	**Y**	**X**	**Y**			
1	**2**	**3**	**4**	**5**	**6**	**7**	**8**
588	-	-	484866.42	1331971.25	Картометрический метод	5.0	-
589	-	-	484849.95	1331973.99	Картометрический метод	5.0	-
590	-	-	484834.21	1331974.34	Картометрический метод	5.0	-
591	-	-	484811.54	1331981.16	Картометрический метод	5.0	-
592	-	-	484778.54	1331984.26	Картометрический метод	5.0	-
593	-	-	484751.73	1331981.71	Картометрический метод	5.0	-
594	-	-	484719.25	1331972.99	Картометрический метод	5.0	-
595	-	-	484704.15	1331966.23	Картометрический метод	5.0	-
596	-	-	484696.07	1331957.73	Картометрический метод	5.0	-
597	-	-	484695.07	1331954.65	Картометрический метод	5.0	-
598	-	-	484695.61	1331953.94	Картометрический метод	5.0	-
599	-	-	484715.21	1331932.33	Картометрический метод	5.0	-
600	-	-	484718.30	1331926.95	Картометрический метод	5.0	-
601	-	-	484731.34	1331915.76	Картометрический метод	5.0	-
602	-	-	484748.16	1331885.18	Картометрический метод	5.0	-
603	-	-	484748.17	1331885.17	Картометрический метод	5.0	-
604	-	-	484754.00	1331877.72	Картометрический метод	5.0	-
605	-	-	484826.38	1331822.94	Картометрический метод	5.0	-
606	-	-	484770.89	1331881.01	Картометрический метод	5.0	-
607	-	-	484717.61	1331965.93	Картометрический метод	5.0	-
608	-	-	484789.31	1331971.59	Картометрический метод	5.0	-
609	-	-	484841.12	1331963.69	Картометрический метод	5.0	-
610	-	-	484979.21	1331920.59	Картометрический метод	5.0	-
611	-	-	485076.35	1331901.75	Картометрический метод	5.0	-
612	-	-	485269.07	1331790.28	Картометрический метод	5.0	-

2. Сведения о характерных точках границ объекта

Обозначение характерных точек границ	Существующие координаты, м		Измененные (уточненные) координаты, м		Метод определения координат характерной точки	Средняя квадратическая погрешность положения характерной точки (Mt), м	Описание обозначения точки на местности (при наличии)
	X	Y	X	Y			
1	2	3	4	5	6	7	8
613	-	-	485352.52	1331806.85	Картометрический метод	5.0	-
525	-	-	485451.01	1331797.85	Картометрический метод	5.0	-
614	-	-	491273.56	1334987.51	Картометрический метод	5.0	-
615	-	-	491278.93	1335019.40	Картометрический метод	5.0	-
616	-	-	491287.35	1335022.21	Картометрический метод	5.0	-
617	-	-	491286.68	1335022.90	Картометрический метод	5.0	-
618	-	-	491285.92	1335023.72	Картометрический метод	5.0	-
619	-	-	491285.21	1335024.57	Картометрический метод	5.0	-
620	-	-	491283.98	1335024.80	Картометрический метод	5.0	-
621	-	-	491248.44	1335016.15	Картометрический метод	5.0	-
622	-	-	491270.66	1334990.50	Картометрический метод	5.0	-
614	-	-	491273.56	1334987.51	Картометрический метод	5.0	-
623	-	-	491321.26	1334993.29	Картометрический метод	5.0	-
624	-	-	491266.94	1334948.15	Картометрический метод	5.0	-
625	-	-	491271.64	1334976.09	Картометрический метод	5.0	-
626	-	-	491265.14	1334969.23	Картометрический метод	5.0	-
627	-	-	491254.75	1334958.15	Картометрический метод	5.0	-
628	-	-	491272.25	1334941.26	Картометрический метод	5.0	-
629	-	-	491287.63	1334962.23	Картометрический метод	5.0	-
630	-	-	491303.28	1334976.63	Картометрический метод	5.0	-
631	-	-	491321.33	1334993.24	Картометрический метод	5.0	-
623	-	-	491321.26	1334993.29	Картометрический метод	5.0	-
632	-	-	473532.95	1343777.89	Картометрический метод	5.0	-
633	-	-	473487.65	1343764.91	Картометрический метод	5.0	-
634	-	-	473489.00	1343762.83	Картометрический метод	5.0	-

2. Сведения о характерных точках границ объекта

Обозначение характерных точек границ	Существующие координаты, м		Измененные (уточненные) координаты, м		Метод определения координат характерной точки	Средняя квадратическая погрешность положения характерной точки (Mt), м	Описание обозначения точки на местности (при наличии)
	X	Y	X	Y			
1	2	3	4	5	6	7	8
635	-	-	473490.00	1343759.80	Картометрический метод	5.0	-
636	-	-	473488.97	1343756.76	Картометрический метод	5.0	-
637	-	-	473488.42	1343752.26	Картометрический метод	5.0	-
638	-	-	473489.42	1343744.94	Картометрический метод	5.0	-
639	-	-	473487.85	1343744.71	Картометрический метод	5.0	-
640	-	-	473486.06	1343749.42	Картометрический метод	5.0	-
641	-	-	473485.83	1343749.97	Картометрический метод	5.0	-
642	-	-	473486.17	1343740.82	Картометрический метод	5.0	-
643	-	-	473488.12	1343730.77	Картометрический метод	5.0	-
644	-	-	473490.64	1343725.81	Картометрический метод	5.0	-
645	-	-	473493.65	1343723.45	Картометрический метод	5.0	-
646	-	-	473493.75	1343723.10	Картометрический метод	5.0	-
647	-	-	473494.32	1343722.65	Картометрический метод	5.0	-
648	-	-	473500.43	1343719.14	Картометрический метод	5.0	-
649	-	-	473501.34	1343715.05	Картометрический метод	5.0	-
650	-	-	473501.52	1343708.47	Картометрический метод	5.0	-
651	-	-	473500.29	1343698.50	Картометрический метод	5.0	-
652	-	-	473501.34	1343688.60	Картометрический метод	5.0	-
653	-	-	473502.83	1343681.81	Картометрический метод	5.0	-
654	-	-	473502.82	1343681.60	Картометрический метод	5.0	-
655	-	-	473502.83	1343681.54	Картометрический метод	5.0	-
656	-	-	473502.39	1343675.35	Картометрический метод	5.0	-
657	-	-	473500.63	1343669.94	Картометрический метод	5.0	-
658	-	-	473501.64	1343664.73	Картометрический метод	5.0	-
659	-	-	473500.54	1343654.75	Картометрический метод	5.0	-

2. Сведения о характерных точках границ объекта							
Обозначение характерных точек границ	**Существующие координаты, м**		**Измененные (уточненные) координаты, м**		**Метод определения координат характерной точки**	**Средняя квадратическая погрешность положения характерной точки (Mt), м**	**Описание обозначения точки на местности (при наличии)**
	X	**Y**	**X**	**Y**			
1	**2**	**3**	**4**	**5**	**6**	**7**	**8**
660	-	-	473498.03	1343642.94	Картометрический метод	5.0	-
661	-	-	473496.85	1343632.29	Картометрический метод	5.0	-
662	-	-	473497.39	1343628.36	Картометрический метод	5.0	-
663	-	-	473497.43	1343627.79	Картометрический метод	5.0	-
664	-	-	473497.87	1343624.65	Картометрический метод	5.0	-
665	-	-	473497.61	1343624.11	Картометрический метод	5.0	-
666	-	-	473493.62	1343615.55	Картометрический метод	5.0	-
667	-	-	473490.65	1343602.44	Картометрический метод	5.0	-
668	-	-	473491.59	1343591.75	Картометрический метод	5.0	-
669	-	-	473492.15	1343585.45	Картометрический метод	5.0	-
670	-	-	473492.13	1343585.31	Картометрический метод	5.0	-
671	-	-	473492.14	1343585.18	Картометрический метод	5.0	-
672	-	-	473490.59	1343575.25	Картометрический метод	5.0	-
673	-	-	473489.46	1343564.98	Картометрический метод	5.0	-
674	-	-	473492.13	1343560.13	Картометрический метод	5.0	-
675	-	-	473494.32	1343556.17	Картометрический метод	5.0	-
676	-	-	473494.97	1343546.15	Картометрический метод	5.0	-
677	-	-	473494.96	1343546.07	Картометрический метод	5.0	-
678	-	-	473494.97	1343545.88	Картометрический метод	5.0	-
679	-	-	473494.23	1343541.14	Картометрический метод	5.0	-
680	-	-	473489.63	1343540.54	Картометрический метод	5.0	-
681	-	-	473488.82	1343537.94	Картометрический метод	5.0	-
682	-	-	473491.44	1343530.42	Картометрический метод	5.0	-
683	-	-	473491.41	1343530.21	Картометрический метод	5.0	-
684	-	-	473491.43	1343530.14	Картометрический метод	5.0	-

2. Сведения о характерных точках границ объекта

Обозначение характерных точек границ	Существующие координаты, м		Измененные (уточненные) координаты, м		Метод определения координат характерной точки	Средняя квадратическая погрешность положения характерной точки (Mt), м	Описание обозначения точки на местности (при наличии)
	X	Y	X	Y			
1	2	3	4	5	6	7	8
685	-	-	473490.23	1343522.94	Картометрический метод	5.0	-
686	-	-	473485.64	1343516.34	Картометрический метод	5.0	-
687	-	-	473485.64	1343508.82	Картометрический метод	5.0	-
688	-	-	473489.24	1343501.61	Картометрический метод	5.0	-
689	-	-	473494.44	1343492.04	Картометрический метод	5.0	-
690	-	-	473494.42	1343491.81	Картометрический метод	5.0	-
691	-	-	473494.44	1343491.77	Картометрический метод	5.0	-
692	-	-	473493.63	1343483.34	Картометрический метод	5.0	-
693	-	-	473490.81	1343473.58	Картометрический метод	5.0	-
694	-	-	473488.43	1343465.34	Картометрический метод	5.0	-
695	-	-	473483.44	1343463.95	Картометрический метод	5.0	-
696	-	-	473479.52	1343456.50	Картометрический метод	5.0	-
697	-	-	473477.23	1343451.34	Картометрический метод	5.0	-
698	-	-	473472.18	1343451.90	Картометрический метод	5.0	-
699	-	-	473471.40	1343448.97	Картометрический метод	5.0	-
700	-	-	473470.71	1343447.15	Картометрический метод	5.0	-
701	-	-	473474.43	1343444.02	Картометрический метод	5.0	-
702	-	-	473475.23	1343435.62	Картометрический метод	5.0	-
703	-	-	473475.21	1343435.55	Картометрический метод	5.0	-
704	-	-	473475.23	1343435.35	Картометрический метод	5.0	-
705	-	-	473470.71	1343417.92	Картометрический метод	5.0	-
706	-	-	473469.32	1343412.61	Картометрический метод	5.0	-
707	-	-	473464.52	1343397.27	Картометрический метод	5.0	-
708	-	-	473462.86	1343378.86	Картометрический метод	5.0	-
709	-	-	473461.33	1343374.10	Картометрический метод	5.0	-

2. Сведения о характерных точках границ объекта

Обозначение характерных точек границ	Существующие координаты, м		Измененные (уточненные) координаты, м		Метод определения координат характерной точки	Средняя квадратическая погрешность положения характерной точки (Mt), м	Описание обозначения точки на местности (при наличии)
	X	Y	X	Y			
1	2	3	4	5	6	7	8
710	-	-	473457.34	1343367.08	Картометрический метод	5.0	-
711	-	-	473457.53	1343361.74	Картометрический метод	5.0	-
712	-	-	473457.52	1343361.73	Картометрический метод	5.0	-
713	-	-	473457.53	1343361.47	Картометрический метод	5.0	-
714	-	-	473452.53	1343356.47	Картометрический метод	5.0	-
715	-	-	473447.76	1343325.43	Картометрический метод	5.0	-
716	-	-	473452.53	1343305.14	Картометрический метод	5.0	-
717	-	-	473452.53	1343304.87	Картометрический метод	5.0	-
718	-	-	473452.53	1343284.15	Картометрический метод	5.0	-
719	-	-	473469.52	1343256.14	Картометрический метод	5.0	-
720	-	-	473477.72	1343237.14	Картометрический метод	5.0	-
721	-	-	473486.13	1343225.94	Картометрический метод	5.0	-
722	-	-	473490.93	1343222.54	Картометрический метод	5.0	-
723	-	-	473496.53	1343211.54	Картометрический метод	5.0	-
724	-	-	473496.53	1343203.34	Картометрический метод	5.0	-
725	-	-	473500.53	1343194.74	Картометрический метод	5.0	-
726	-	-	473500.48	1343194.57	Картометрический метод	5.0	-
727	-	-	473500.52	1343194.47	Картометрический метод	5.0	-
728	-	-	473497.18	1343183.65	Картометрический метод	5.0	-
729	-	-	473504.32	1343169.14	Картометрический метод	5.0	-
730	-	-	473504.27	1343168.97	Картометрический метод	5.0	-
731	-	-	473504.32	1343168.87	Картометрический метод	5.0	-
732	-	-	473502.77	1343163.64	Картометрический метод	5.0	-
733	-	-	473507.22	1343154.23	Картометрический метод	5.0	-
734	-	-	473514.93	1343161.36	Картометрический метод	5.0	-

2. Сведения о характерных точках границ объекта							
Обозначение характерных точек границ	**Существующие координаты, м**		**Измененные (уточненные) координаты, м**		**Метод определения координат характерной точки**	**Средняя квадратическая погрешность положения характерной точки (Mt), м**	**Описание обозначения точки на местности (при наличии)**
	X	**Y**	**X**	**Y**			
1	**2**	**3**	**4**	**5**	**6**	**7**	**8**
735	-	-	473522.58	1343174.79	Картометрический метод	5.0	-
736	-	-	473532.35	1343188.15	Картометрический метод	5.0	-
737	-	-	473539.02	1343200.91	Картометрический метод	5.0	-
738	-	-	473547.86	1343220.29	Картометрический метод	5.0	-
739	-	-	473560.12	1343256.00	Картометрический метод	5.0	-
740	-	-	473569.34	1343284.46	Картометрический метод	5.0	-
741	-	-	473575.18	1343309.47	Картометрический метод	5.0	-
742	-	-	473583.81	1343355.10	Картометрический метод	5.0	-
743	-	-	473589.91	1343396.82	Картометрический метод	5.0	-
744	-	-	473595.11	1343441.00	Картометрический метод	5.0	-
745	-	-	473598.65	1343514.54	Картометрический метод	5.0	-
746	-	-	473587.80	1343567.93	Картометрический метод	5.0	-
747	-	-	473585.82	1343577.14	Картометрический метод	5.0	-
748	-	-	473584.68	1343590.77	Картометрический метод	5.0	-
749	-	-	473584.66	1343591.04	Картометрический метод	5.0	-
750	-	-	473584.63	1343592.02	Картометрический метод	5.0	-
751	-	-	473584.66	1343592.99	Картометрический метод	5.0	-
752	-	-	473584.70	1343593.45	Картометрический метод	5.0	-
753	-	-	473587.37	1343621.08	Картометрический метод	5.0	-
754	-	-	473584.53	1343621.80	Картометрический метод	5.0	-
755	-	-	473575.84	1343623.72	Картометрический метод	5.0	-
756	-	-	473575.37	1343623.78	Картометрический метод	5.0	-
757	-	-	473569.60	1343645.96	Картометрический метод	5.0	-
758	-	-	473565.27	1343661.55	Картометрический метод	5.0	-
759	-	-	473555.72	1343695.92	Картометрический метод	5.0	-

2. Сведения о характерных точках границ объекта							
Обозначение характерных точек границ	**Существующие координаты, м**		**Измененные (уточненные) координаты, м**		**Метод определения координат характерной точки**	**Средняя квадратическая погрешность положения характерной точки (Mt), м**	**Описание обозначения точки на местности (при наличии)**
	X	**Y**	**X**	**Y**			
1	**2**	**3**	**4**	**5**	**6**	**7**	**8**
760	-	-	473543.78	1343738.93	Картометрический метод	5.0	-
632	-	-	473532.95	1343777.89	Картометрический метод	5.0	-
761	-	-	492736.80	1335453.59	Картометрический метод	5.0	-
762	-	-	492726.65	1335439.74	Картометрический метод	5.0	-
763	-	-	492747.46	1335406.99	Картометрический метод	5.0	-
764	-	-	492789.05	1335437.07	Картометрический метод	5.0	-
761	-	-	492736.80	1335453.59	Картометрический метод	5.0	-
765	-	-	488396.20	1336209.33	Картометрический метод	5.0	-
766	-	-	488397.24	1336210.96	Картометрический метод	5.0	-
767	-	-	488397.24	1336210.94	Картометрический метод	5.0	-
768	-	-	488399.10	1336210.79	Картометрический метод	5.0	-
769	-	-	488399.23	1336210.78	Картометрический метод	5.0	-
770	-	-	488439.02	1336210.17	Картометрический метод	5.0	-
771	-	-	488471.10	1336251.72	Картометрический метод	5.0	-
772	-	-	488462.40	1336277.74	Картометрический метод	5.0	-
773	-	-	488533.56	1336474.66	Картометрический метод	5.0	-
774	-	-	488495.29	1336492.62	Картометрический метод	5.0	-
775	-	-	488447.30	1336500.64	Картометрический метод	5.0	-
776	-	-	488403.66	1336531.43	Картометрический метод	5.0	-
777	-	-	488385.57	1336542.05	Картометрический метод	5.0	-
778	-	-	488367.48	1336552.67	Картометрический метод	5.0	-
779	-	-	488348.08	1336573.07	Картометрический метод	5.0	-
780	-	-	488322.67	1336588.36	Картометрический метод	5.0	-
781	-	-	488301.62	1336592.94	Картометрический метод	5.0	-
782	-	-	488300.70	1336592.99	Картометрический метод	5.0	-

2. Сведения о характерных точках границ объекта							
Обозначение характерных точек границ	**Существующие координаты, м**		**Измененные (уточненные) координаты, м**		**Метод определения координат характерной точки**	**Средняя квадратическая погрешность положения характерной точки (Mt), м**	**Описание обозначения точки на местности (при наличии)**
	X	**Y**	**X**	**Y**			
1	**2**	**3**	**4**	**5**	**6**	**7**	**8**
783	-	-	488296.53	1336594.05	Картометрический метод	5.0	-
784	-	-	488279.42	1336597.77	Картометрический метод	5.0	-
785	-	-	488275.57	1336599.37	Картометрический метод	5.0	-
786	-	-	488275.51	1336599.39	Картометрический метод	5.0	-
787	-	-	488275.44	1336599.42	Картометрический метод	5.0	-
788	-	-	488238.99	1336614.57	Картометрический метод	5.0	-
789	-	-	488181.44	1336643.22	Картометрический метод	5.0	-
790	-	-	488163.03	1336654.52	Картометрический метод	5.0	-
791	-	-	488116.67	1336673.05	Картометрический метод	5.0	-
792	-	-	488073.23	1336688.32	Картометрический метод	5.0	-
793	-	-	488052.58	1336699.88	Картометрический метод	5.0	-
794	-	-	487999.15	1336578.18	Картометрический метод	5.0	-
795	-	-	488056.64	1336547.87	Картометрический метод	5.0	-
796	-	-	488049.72	1336534.56	Картометрический метод	5.0	-
797	-	-	488040.71	1336513.33	Картометрический метод	5.0	-
798	-	-	488038.64	1336498.13	Картометрический метод	5.0	-
799	-	-	487982.72	1336391.96	Картометрический метод	5.0	-
800	-	-	488006.17	1336373.25	Картометрический метод	5.0	-
801	-	-	487973.42	1336311.38	Картометрический метод	5.0	-
802	-	-	488026.55	1336283.50	Картометрический метод	5.0	-
803	-	-	488019.82	1336264.67	Картометрический метод	5.0	-
804	-	-	488272.66	1336239.61	Картометрический метод	5.0	-
805	-	-	488387.82	1336238.67	Картометрический метод	5.0	-
806	-	-	488391.39	1336210.07	Картометрический метод	5.0	-
765	-	-	488396.20	1336209.33	Картометрический метод	5.0	-

2. Сведения о характерных точках границ объекта

Обозначение характерных точек границ	Существующие координаты, м		Измененные (уточненные) координаты, м		Метод определения координат характерной точки	Средняя квадратическая погрешность положения характерной точки (Mt), м	Описание обозначения точки на местности (при наличии)
	X	Y	X	Y			
1	2	3	4	5	6	7	8
807	-	-	488814.93	1339204.94	Картометрический метод	5.0	-
808	-	-	488820.44	1339213.40	Картометрический метод	5.0	-
809	-	-	488884.22	1339311.36	Картометрический метод	5.0	-
810	-	-	488861.41	1339484.46	Картометрический метод	5.0	-
811	-	-	488861.51	1339488.24	Картометрический метод	5.0	-
812	-	-	488864.36	1339599.12	Картометрический метод	5.0	-
813	-	-	488820.26	1339578.80	Картометрический метод	5.0	-
814	-	-	488801.09	1339403.15	Картометрический метод	5.0	-
815	-	-	488788.87	1339383.98	Картометрический метод	5.0	-
816	-	-	488784.18	1339376.63	Картометрический метод	5.0	-
817	-	-	488714.85	1339267.90	Картометрический метод	5.0	-
818	-	-	488781.19	1339217.18	Картометрический метод	5.0	-
819	-	-	488802.51	1339209.45	Картометрический метод	5.0	-
807	-	-	488814.93	1339204.94	Картометрический метод	5.0	-
820	-	-	487903.98	1338330.72	Картометрический метод	5.0	-
821	-	-	487905.50	1338325.83	Картометрический метод	5.0	-
822	-	-	487913.91	1338330.80	Картометрический метод	5.0	-
823	-	-	487925.27	1338351.94	Картометрический метод	5.0	-
824	-	-	487874.14	1338386.89	Картометрический метод	5.0	-
825	-	-	487838.75	1338442.55	Картометрический метод	5.0	-
826	-	-	487837.96	1338442.23	Картометрический метод	5.0	-
827	-	-	487825.55	1338437.17	Картометрический метод	5.0	-
828	-	-	487816.09	1338433.01	Картометрический метод	5.0	-
829	-	-	487808.49	1338432.21	Картометрический метод	5.0	-
830	-	-	487797.53	1338392.98	Картометрический метод	5.0	-

2. Сведения о характерных точках границ объекта							
Обозначение характерных точек границ	**Существующие координаты, м**		**Измененные (уточненные) координаты, м**		**Метод определения координат характерной точки**	**Средняя квадратическая погрешность положения характерной точки (Mt), м**	**Описание обозначения точки на местности (при наличии)**
	X	**Y**	**X**	**Y**			
1	**2**	**3**	**4**	**5**	**6**	**7**	**8**
831	-	-	487816.85	1338359.65	Картометрический метод	5.0	-
832	-	-	487841.26	1338326.47	Картометрический метод	5.0	-
833	-	-	487868.40	1338318.98	Картометрический метод	5.0	-
834	-	-	487907.17	1338339.29	Картометрический метод	5.0	-
820	-	-	487903.98	1338330.72	Картометрический метод	5.0	-
835	-	-	473383.03	1341572.58	Картометрический метод	5.0	-
836	-	-	473378.43	1341610.43	Картометрический метод	5.0	-
837	-	-	473389.40	1341631.87	Картометрический метод	5.0	-
838	-	-	473393.82	1341629.42	Картометрический метод	5.0	-
839	-	-	473407.84	1341660.69	Картометрический метод	5.0	-
840	-	-	473429.86	1341698.84	Картометрический метод	5.0	-
841	-	-	473444.90	1341729.93	Картометрический метод	5.0	-
842	-	-	473497.27	1341701.71	Картометрический метод	5.0	-
843	-	-	473515.64	1341691.49	Картометрический метод	5.0	-
844	-	-	473552.62	1341668.65	Картометрический метод	5.0	-
845	-	-	473598.48	1341640.44	Картометрический метод	5.0	-
846	-	-	473640.97	1341625.61	Картометрический метод	5.0	-
847	-	-	473671.86	1341613.91	Картометрический метод	5.0	-
848	-	-	473617.80	1341643.14	Картометрический метод	5.0	-
849	-	-	473441.90	1341735.92	Картометрический метод	5.0	-
850	-	-	473371.33	1341608.76	Картометрический метод	5.0	-
851	-	-	473377.33	1341576.76	Картометрический метод	5.0	-
835	-	-	473383.03	1341572.58	Картометрический метод	5.0	-
852	-	-	496372.28	1340898.70	Картометрический метод	5.0	-
853	-	-	496340.05	1340889.24	Картометрический метод	5.0	-

2. Сведения о характерных точках границ объекта							
Обозначение характерных точек границ	**Существующие координаты, м**		**Измененные (уточненные) координаты, м**		**Метод определения координат характерной точки**	**Средняя квадратическая погрешность положения характерной точки (Mt), м**	**Описание обозначения точки на местности (при наличии)**
	X	**Y**	**X**	**Y**			
1	**2**	**3**	**4**	**5**	**6**	**7**	**8**
854	-	-	496401.22	1340899.60	Картометрический метод	5.0	-
855	-	-	496420.26	1340916.99	Картометрический метод	5.0	-
856	-	-	496423.09	1340916.16	Картометрический метод	5.0	-
857	-	-	496444.31	1340933.28	Картометрический метод	5.0	-
852	-	-	496372.28	1340898.70	Картометрический метод	5.0	-
858	-	-	474041.40	1344228.14	Картометрический метод	5.0	-
859	-	-	474038.51	1344230.51	Картометрический метод	5.0	-
860	-	-	474037.75	1344231.13	Картометрический метод	5.0	-
861	-	-	473888.24	1344351.85	Картометрический метод	5.0	-
862	-	-	473837.88	1344292.58	Картометрический метод	5.0	-
863	-	-	473707.89	1344153.49	Картометрический метод	5.0	-
864	-	-	473703.80	1344149.11	Картометрический метод	5.0	-
865	-	-	473702.44	1344147.66	Картометрический метод	5.0	-
866	-	-	473664.02	1344099.30	Картометрический метод	5.0	-
867	-	-	473641.30	1344057.11	Картометрический метод	5.0	-
868	-	-	473619.06	1343979.60	Картометрический метод	5.0	-
869	-	-	473619.35	1343979.46	Картометрический метод	5.0	-
870	-	-	473618.26	1343974.68	Картометрический метод	5.0	-
871	-	-	473618.33	1343974.67	Картометрический метод	5.0	-
872	-	-	473618.35	1343974.67	Картометрический метод	5.0	-
873	-	-	473619.56	1343978.76	Картометрический метод	5.0	-
874	-	-	473874.98	1343964.24	Картометрический метод	5.0	-
875	-	-	473875.41	1343964.74	Картометрический метод	5.0	-
876	-	-	473897.00	1343961.82	Картометрический метод	5.0	-
877	-	-	473917.26	1343999.20	Картометрический метод	5.0	-

2. Сведения о характерных точках границ объекта							
Обозначение характерных точек границ	**Существующие координаты, м**		**Измененные (уточненные) координаты, м**		**Метод определения координат характерной точки**	**Средняя квадратическая погрешность положения характерной точки (Mt), м**	**Описание обозначения точки на местности (при наличии)**
	X	**Y**	**X**	**Y**			
1	**2**	**3**	**4**	**5**	**6**	**7**	**8**
858	-	-	474041.40	1344228.14	Картометрический метод	5.0	-
878	-	-	486831.47	1338387.29	Картометрический метод	5.0	-
879	-	-	486903.29	1338441.35	Картометрический метод	5.0	-
880	-	-	486911.58	1338427.84	Картометрический метод	5.0	-
881	-	-	486916.93	1338428.99	Картометрический метод	5.0	-
882	-	-	486934.95	1338406.64	Картометрический метод	5.0	-
883	-	-	487060.20	1338440.73	Картометрический метод	5.0	-
884	-	-	487070.45	1338443.58	Картометрический метод	5.0	-
885	-	-	487071.29	1338447.35	Картометрический метод	5.0	-
886	-	-	487087.21	1338527.01	Картометрический метод	5.0	-
887	-	-	487092.75	1338554.74	Картометрический метод	5.0	-
888	-	-	487093.72	1338567.91	Картометрический метод	5.0	-
889	-	-	487095.99	1338589.34	Картометрический метод	5.0	-
890	-	-	487092.16	1338600.76	Картометрический метод	5.0	-
891	-	-	487017.25	1338784.89	Картометрический метод	5.0	-
892	-	-	487006.91	1338795.23	Картометрический метод	5.0	-
893	-	-	487006.35	1338795.24	Картометрический метод	5.0	-
894	-	-	486988.86	1338782.07	Картометрический метод	5.0	-
895	-	-	486969.10	1338750.49	Картометрический метод	5.0	-
896	-	-	486968.16	1338750.07	Картометрический метод	5.0	-
897	-	-	486961.97	1338763.74	Картометрический метод	5.0	-
898	-	-	486793.51	1338687.38	Картометрический метод	5.0	-
899	-	-	486734.47	1338647.10	Картометрический метод	5.0	-
900	-	-	486738.35	1338631.33	Картометрический метод	5.0	-
901	-	-	486702.27	1338603.33	Картометрический метод	5.0	-

2. Сведения о характерных точках границ объекта							
Обозначение характерных точек границ	**Существующие координаты, м**		**Измененные (уточненные) координаты, м**		**Метод определения координат характерной точки**	**Средняя квадратическая погрешность положения характерной точки (Mt), м**	**Описание обозначения точки на местности (при наличии)**
	X	**Y**	**X**	**Y**			
1	**2**	**3**	**4**	**5**	**6**	**7**	**8**
902	-	-	486694.60	1338616.16	Картометрический метод	5.0	-
903	-	-	486643.11	1338585.36	Картометрический метод	5.0	-
904	-	-	486650.83	1338572.46	Картометрический метод	5.0	-
905	-	-	486660.22	1338556.76	Картометрический метод	5.0	-
906	-	-	486677.32	1338528.15	Картометрический метод	5.0	-
907	-	-	486685.87	1338513.85	Картометрический метод	5.0	-
908	-	-	486694.43	1338499.54	Картометрический метод	5.0	-
909	-	-	486711.54	1338470.93	Картометрический метод	5.0	-
910	-	-	486728.65	1338442.32	Картометрический метод	5.0	-
911	-	-	486745.76	1338413.72	Картометрический метод	5.0	-
912	-	-	486762.86	1338385.11	Картометрический метод	5.0	-
913	-	-	486779.97	1338356.50	Картометрический метод	5.0	-
914	-	-	486816.00	1338378.04	Картометрический метод	5.0	-
878	-	-	486831.47	1338387.29	Картометрический метод	5.0	-
915	-	-	473645.08	1341397.75	Картометрический метод	5.0	-
916	-	-	473627.88	1341408.42	Картометрический метод	5.0	-
917	-	-	473602.78	1341369.12	Картометрический метод	5.0	-
918	-	-	473619.78	1341357.53	Картометрический метод	5.0	-
915	-	-	473645.08	1341397.75	Картометрический метод	5.0	-
919	-	-	473722.46	1341461.06	Картометрический метод	5.0	-
920	-	-	473749.72	1341453.38	Картометрический метод	5.0	-
921	-	-	473775.10	1341509.03	Картометрический метод	5.0	-
922	-	-	473764.41	1341513.78	Картометрический метод	5.0	-
923	-	-	473763.13	1341514.57	Картометрический метод	5.0	-
924	-	-	473759.07	1341516.28	Картометрический метод	5.0	-

2. Сведения о характерных точках границ объекта

Обозначение характерных точек границ	Существующие координаты, м		Измененные (уточненные) координаты, м		Метод определения координат характерной точки	Средняя квадратическая погрешность положения характерной точки (Mt), м	Описание обозначения точки на местности (при наличии)
	X	Y	X	Y			
1	2	3	4	5	6	7	8
925	-	-	473750.27	1341520.11	Картометрический метод	5.0	-
926	-	-	473747.53	1341521.24	Картометрический метод	5.0	-
927	-	-	473740.65	1341523.68	Картометрический метод	5.0	-
928	-	-	473734.74	1341525.90	Картометрический метод	5.0	-
929	-	-	473731.29	1341519.69	Картометрический метод	5.0	-
930	-	-	473725.92	1341509.61	Картометрический метод	5.0	-
931	-	-	473711.00	1341483.23	Картометрический метод	5.0	-
932	-	-	473708.88	1341476.98	Картометрический метод	5.0	-
933	-	-	473709.96	1341471.48	Картометрический метод	5.0	-
919	-	-	473722.46	1341461.06	Картометрический метод	5.0	-
934	-	-	473508.07	1344308.45	Картометрический метод	5.0	-
935	-	-	473541.27	1344342.09	Картометрический метод	5.0	-
936	-	-	473549.41	1344350.83	Картометрический метод	5.0	-
937	-	-	473550.76	1344350.87	Картометрический метод	5.0	-
938	-	-	473553.42	1344350.92	Картометрический метод	5.0	-
939	-	-	473588.89	1344351.56	Картометрический метод	5.0	-
940	-	-	473616.22	1344389.02	Картометрический метод	5.0	-
941	-	-	473606.12	1344392.01	Картометрический метод	5.0	-
942	-	-	473618.82	1344407.56	Картометрический метод	5.0	-
943	-	-	473607.70	1344414.83	Картометрический метод	5.0	-
944	-	-	473615.20	1344426.90	Картометрический метод	5.0	-
945	-	-	473591.59	1344433.86	Картометрический метод	5.0	-
946	-	-	473584.10	1344432.65	Картометрический метод	5.0	-
947	-	-	473584.59	1344435.20	Картометрический метод	5.0	-
948	-	-	473587.09	1344444.99	Картометрический метод	5.0	-

2. Сведения о характерных точках границ объекта							
Обозначение характерных точек границ	**Существующие координаты, м**		**Измененные (уточненные) координаты, м**		**Метод определения координат характерной точки**	**Средняя квадратическая погрешность положения характерной точки (Mt), м**	**Описание обозначения точки на местности (при наличии)**
	X	**Y**	**X**	**Y**			
1	**2**	**3**	**4**	**5**	**6**	**7**	**8**
949	-	-	473600.14	1344463.06	Картометрический метод	5.0	-
950	-	-	473608.05	1344485.61	Картометрический метод	5.0	-
951	-	-	473574.64	1344484.46	Картометрический метод	5.0	-
952	-	-	473532.91	1344482.86	Картометрический метод	5.0	-
953	-	-	473502.38	1344481.93	Картометрический метод	5.0	-
954	-	-	473472.56	1344481.04	Картометрический метод	5.0	-
955	-	-	473460.33	1344480.75	Картометрический метод	5.0	-
956	-	-	473447.46	1344480.49	Картометрический метод	5.0	-
957	-	-	473439.26	1344480.33	Картометрический метод	5.0	-
958	-	-	473439.35	1344483.92	Картометрический метод	5.0	-
959	-	-	473419.76	1344479.96	Картометрический метод	5.0	-
960	-	-	473411.53	1344479.80	Картометрический метод	5.0	-
961	-	-	473382.86	1344479.34	Картометрический метод	5.0	-
962	-	-	473382.79	1344478.81	Картометрический метод	5.0	-
963	-	-	473361.55	1344478.99	Картометрический метод	5.0	-
964	-	-	473361.82	1344460.75	Картометрический метод	5.0	-
965	-	-	473361.82	1344460.30	Картометрический метод	5.0	-
966	-	-	473337.13	1344462.08	Картометрический метод	5.0	-
967	-	-	473314.87	1344379.55	Картометрический метод	5.0	-
968	-	-	473313.82	1344379.22	Картометрический метод	5.0	-
969	-	-	473314.35	1344348.41	Картометрический метод	5.0	-
970	-	-	473293.87	1344347.93	Картометрический метод	5.0	-
971	-	-	473285.87	1344347.82	Картометрический метод	5.0	-
972	-	-	473274.35	1344316.55	Картометрический метод	5.0	-
973	-	-	473271.49	1344317.37	Картометрический метод	5.0	-

2. Сведения о характерных точках границ объекта							
Обозначение характерных точек границ	**Существующие координаты, м**		**Измененные (уточненные) координаты, м**		**Метод определения координат характерной точки**	**Средняя квадратическая погрешность положения характерной точки (Mt), м**	**Описание обозначения точки на местности (при наличии)**
	X	**Y**	**X**	**Y**			
1	**2**	**3**	**4**	**5**	**6**	**7**	**8**
974	-	-	473257.14	1344321.50	Картометрический метод	5.0	-
975	-	-	473245.65	1344284.69	Картометрический метод	5.0	-
976	-	-	473250.13	1344275.58	Картометрический метод	5.0	-
977	-	-	473286.58	1344262.08	Картометрический метод	5.0	-
978	-	-	473327.11	1344247.08	Картометрический метод	5.0	-
979	-	-	473367.69	1344232.06	Картометрический метод	5.0	-
980	-	-	473375.68	1344238.49	Картометрический метод	5.0	-
981	-	-	473368.52	1344289.77	Картометрический метод	5.0	-
982	-	-	473376.60	1344287.81	Картометрический метод	5.0	-
983	-	-	473396.54	1344282.45	Картометрический метод	5.0	-
984	-	-	473401.06	1344281.07	Картометрический метод	5.0	-
985	-	-	473429.08	1344273.32	Картометрический метод	5.0	-
986	-	-	473430.66	1344273.09	Картометрический метод	5.0	-
987	-	-	473436.58	1344283.46	Картометрический метод	5.0	-
988	-	-	473452.57	1344278.61	Картометрический метод	5.0	-
989	-	-	473455.85	1344281.10	Картометрический метод	5.0	-
934	-	-	473508.07	1344308.45	Картометрический метод	5.0	-
990	-	-	473418.30	1344090.47	Картометрический метод	5.0	-
991	-	-	473419.82	1344091.50	Картометрический метод	5.0	-
992	-	-	473425.17	1344101.25	Картометрический метод	5.0	-
993	-	-	473430.24	1344110.75	Картометрический метод	5.0	-
994	-	-	473434.75	1344120.77	Картометрический метод	5.0	-
995	-	-	473435.17	1344129.22	Картометрический метод	5.0	-
996	-	-	473421.11	1344152.53	Картометрический метод	5.0	-
997	-	-	473422.69	1344156.36	Картометрический метод	5.0	-

2. Сведения о характерных точках границ объекта							
Обозначение характерных точек границ	**Существующие координаты, м**		**Измененные (уточненные) координаты, м**		**Метод определения координат характерной точки**	**Средняя квадратическая погрешность положения характерной точки (Mt), м**	**Описание обозначения точки на местности (при наличии)**
	X	**Y**	**X**	**Y**			
1	**2**	**3**	**4**	**5**	**6**	**7**	**8**
998	-	-	473366.76	1344151.49	Картометрический метод	5.0	-
999	-	-	473364.44	1344154.19	Картометрический метод	5.0	-
1000	-	-	473362.63	1344155.40	Картометрический метод	5.0	-
1001	-	-	473356.28	1344158.61	Картометрический метод	5.0	-
1002	-	-	473382.98	1344160.93	Картометрический метод	5.0	-
1003	-	-	473385.99	1344164.70	Картометрический метод	5.0	-
1004	-	-	473378.63	1344217.34	Картометрический метод	5.0	-
1005	-	-	473353.25	1344226.74	Картометрический метод	5.0	-
1006	-	-	473313.80	1344241.34	Картометрический метод	5.0	-
1007	-	-	473278.56	1344254.39	Картометрический метод	5.0	-
1008	-	-	473231.19	1344271.92	Картометрический метод	5.0	-
1009	-	-	473221.41	1344240.58	Картометрический метод	5.0	-
1010	-	-	473236.87	1344228.26	Картометрический метод	5.0	-
1011	-	-	473243.50	1344223.01	Картометрический метод	5.0	-
1012	-	-	473235.09	1344198.60	Картометрический метод	5.0	-
1013	-	-	473240.20	1344196.05	Картометрический метод	5.0	-
1014	-	-	473253.42	1344195.87	Картометрический метод	5.0	-
1015	-	-	473262.77	1344193.56	Картометрический метод	5.0	-
1016	-	-	473275.39	1344180.35	Картометрический метод	5.0	-
1017	-	-	473283.46	1344178.67	Картометрический метод	5.0	-
1018	-	-	473291.13	1344181.08	Картометрический метод	5.0	-
1019	-	-	473300.99	1344180.64	Картометрический метод	5.0	-
1020	-	-	473307.39	1344174.24	Картометрический метод	5.0	-
1021	-	-	473317.04	1344169.15	Картометрический метод	5.0	-
1022	-	-	473336.77	1344165.34	Картометрический метод	5.0	-

2. Сведения о характерных точках границ объекта							
Обозначение характерных точек границ	**Существующие координаты, м**		**Измененные (уточненные) координаты, м**		**Метод определения координат характерной точки**	**Средняя квадратическая погрешность положения характерной точки (Mt), м**	**Описание обозначения точки на местности (при наличии)**
	X	**Y**	**X**	**Y**			
1	**2**	**3**	**4**	**5**	**6**	**7**	**8**
1023	-	-	473345.26	1344153.76	Картометрический метод	5.0	-
1024	-	-	473352.03	1344149.25	Картометрический метод	5.0	-
1025	-	-	473365.55	1344133.23	Картометрический метод	5.0	-
1026	-	-	473369.90	1344091.18	Картометрический метод	5.0	-
1027	-	-	473373.26	1344085.48	Картометрический метод	5.0	-
1028	-	-	473385.25	1344080.19	Картометрический метод	5.0	-
1029	-	-	473400.53	1344081.57	Картометрический метод	5.0	-
990	-	-	473418.30	1344090.47	Картометрический метод	5.0	-
1030	-	-	488076.91	1338592.26	Картометрический метод	5.0	-
1031	-	-	488076.10	1338591.18	Картометрический метод	5.0	-
1032	-	-	488063.82	1338590.72	Картометрический метод	5.0	-
1033	-	-	488042.16	1338601.69	Картометрический метод	5.0	-
1034	-	-	488027.30	1338608.19	Картометрический метод	5.0	-
1035	-	-	488002.74	1338617.70	Картометрический метод	5.0	-
1036	-	-	488006.56	1338624.79	Картометрический метод	5.0	-
1037	-	-	487995.98	1338630.45	Картометрический метод	5.0	-
1038	-	-	487984.06	1338615.23	Картометрический метод	5.0	-
1039	-	-	487961.65	1338584.27	Картометрический метод	5.0	-
1040	-	-	487924.55	1338533.05	Картометрический метод	5.0	-
1041	-	-	487892.47	1338492.63	Картометрический метод	5.0	-
1042	-	-	487886.98	1338485.73	Картометрический метод	5.0	-
1043	-	-	487886.74	1338485.36	Картометрический метод	5.0	-
1044	-	-	487886.70	1338485.38	Картометрический метод	5.0	-
1045	-	-	487868.71	1338463.52	Картометрический метод	5.0	-
1046	-	-	487908.56	1338433.55	Картометрический метод	5.0	-

2. Сведения о характерных точках границ объекта

Обозначение характерных точек границ	Существующие координаты, м		Измененные (уточненные) координаты, м		Метод определения координат характерной точки	Средняя квадратическая погрешность положения характерной точки (Mt), м	Описание обозначения точки на местности (при наличии)
	X	Y	X	Y			
1	2	3	4	5	6	7	8
1047	-	-	487926.76	1338459.14	Картометрический метод	5.0	-
1048	-	-	487936.02	1338452.40	Картометрический метод	5.0	-
1049	-	-	487952.62	1338467.59	Картометрический метод	5.0	-
1050	-	-	487962.90	1338455.52	Картометрический метод	5.0	-
1051	-	-	487949.32	1338442.73	Картометрический метод	5.0	-
1052	-	-	487968.73	1338428.59	Картометрический метод	5.0	-
1053	-	-	487997.80	1338465.79	Картометрический метод	5.0	-
1054	-	-	488004.94	1338473.15	Картометрический метод	5.0	-
1055	-	-	488069.17	1338539.38	Картометрический метод	5.0	-
1056	-	-	488099.11	1338588.09	Картометрический метод	5.0	-
1057	-	-	488088.25	1338590.43	Картометрический метод	5.0	-
1030	-	-	488076.91	1338592.26	Картометрический метод	5.0	-
1058	-	-	473559.92	1343100.95	Картометрический метод	5.0	-
1059	-	-	473559.98	1343100.96	Картометрический метод	5.0	-
1060	-	-	473574.34	1343104.28	Картометрический метод	5.0	-
1061	-	-	473592.74	1343103.08	Картометрический метод	5.0	-
1062	-	-	473597.69	1343104.40	Картометрический метод	5.0	-
1063	-	-	473606.12	1343106.75	Картометрический метод	5.0	-
1064	-	-	473608.47	1343109.00	Картометрический метод	5.0	-
1065	-	-	473615.32	1343115.55	Картометрический метод	5.0	-
1066	-	-	473618.12	1343117.40	Картометрический метод	5.0	-
1067	-	-	473629.39	1343124.84	Картометрический метод	5.0	-
1068	-	-	473633.24	1343127.38	Картометрический метод	5.0	-
1069	-	-	473636.52	1343129.54	Картометрический метод	5.0	-
1070	-	-	473652.50	1343136.93	Картометрический метод	5.0	-

2. Сведения о характерных точках границ объекта							
Обозначение характерных точек границ	**Существующие координаты, м**		**Измененные (уточненные) координаты, м**		**Метод определения координат характерной точки**	**Средняя квадратическая погрешность положения характерной точки (Mt), м**	**Описание обозначения точки на местности (при наличии)**
	X	**Y**	**X**	**Y**			
1	**2**	**3**	**4**	**5**	**6**	**7**	**8**
1071	-	-	473704.91	1343161.14	Картометрический метод	5.0	-
1072	-	-	473718.62	1343165.12	Картометрический метод	5.0	-
1073	-	-	473739.31	1343171.14	Картометрический метод	5.0	-
1074	-	-	473768.30	1343183.08	Картометрический метод	5.0	-
1075	-	-	473770.46	1343183.96	Картометрический метод	5.0	-
1076	-	-	473773.31	1343185.14	Картометрический метод	5.0	-
1077	-	-	473774.45	1343185.95	Картометрический метод	5.0	-
1078	-	-	473774.60	1343186.02	Картометрический метод	5.0	-
1079	-	-	473797.81	1343202.59	Картометрический метод	5.0	-
1080	-	-	473799.71	1343203.94	Картометрический метод	5.0	-
1081	-	-	473816.91	1343221.14	Картометрический метод	5.0	-
1082	-	-	473837.54	1343227.78	Картометрический метод	5.0	-
1083	-	-	473873.57	1343239.38	Картометрический метод	5.0	-
1084	-	-	473875.53	1343240.07	Картометрический метод	5.0	-
1085	-	-	473895.92	1343239.07	Картометрический метод	5.0	-
1086	-	-	473904.90	1343241.74	Картометрический метод	5.0	-
1087	-	-	473910.50	1343245.54	Картометрический метод	5.0	-
1088	-	-	473943.52	1343254.47	Картометрический метод	5.0	-
1089	-	-	473967.92	1343250.87	Картометрический метод	5.0	-
1090	-	-	473984.32	1343252.07	Картометрический метод	5.0	-
1091	-	-	474005.12	1343258.47	Картометрический метод	5.0	-
1092	-	-	474023.12	1343262.07	Картометрический метод	5.0	-
1093	-	-	474028.66	1343261.03	Картометрический метод	5.0	-
1094	-	-	474026.07	1343282.75	Картометрический метод	5.0	-
1095	-	-	474047.67	1343286.47	Картометрический метод	5.0	-

2. Сведения о характерных точках границ объекта

Обозначение характерных точек границ	Существующие координаты, м		Измененные (уточненные) координаты, м		Метод определения координат характерной точки	Средняя квадратическая погрешность положения характерной точки (Mt), м	Описание обозначения точки на местности (при наличии)
	X	Y	X	Y			
1	2	3	4	5	6	7	8
1096	-	-	474080.30	1343293.14	Картометрический метод	5.0	-
1097	-	-	474074.10	1343326.14	Картометрический метод	5.0	-
1098	-	-	474063.19	1343323.46	Картометрический метод	5.0	-
1099	-	-	474039.41	1343319.86	Картометрический метод	5.0	-
1100	-	-	474021.94	1343317.48	Картометрический метод	5.0	-
1101	-	-	474021.76	1343318.13	Картометрический метод	5.0	-
1102	-	-	473985.59	1343312.52	Картометрический метод	5.0	-
1103	-	-	473948.69	1343311.33	Картометрический метод	5.0	-
1104	-	-	473947.78	1343314.43	Картометрический метод	5.0	-
1105	-	-	473856.91	1343336.14	Картометрический метод	5.0	-
1106	-	-	473831.24	1343338.35	Картометрический метод	5.0	-
1107	-	-	473820.91	1343347.54	Картометрический метод	5.0	-
1108	-	-	473816.11	1343367.94	Картометрический метод	5.0	-
1109	-	-	473810.11	1343374.34	Картометрический метод	5.0	-
1110	-	-	473831.77	1343373.95	Картометрический метод	5.0	-
1111	-	-	473833.38	1343388.15	Картометрический метод	5.0	-
1112	-	-	473818.18	1343395.10	Картометрический метод	5.0	-
1113	-	-	473821.97	1343436.70	Картометрический метод	5.0	-
1114	-	-	473751.37	1343444.27	Картометрический метод	5.0	-
1115	-	-	473758.93	1343537.56	Картометрический метод	5.0	-
1116	-	-	473761.84	1343557.41	Картометрический метод	5.0	-
1117	-	-	473661.86	1343611.94	Картометрический метод	5.0	-
1118	-	-	473649.25	1343450.57	Картометрический метод	5.0	-
1119	-	-	473620.41	1343461.00	Картометрический метод	5.0	-
1120	-	-	473610.76	1343363.36	Картометрический метод	5.0	-

2. Сведения о характерных точках границ объекта							
Обозначение характерных точек границ	**Существующие координаты, м**		**Измененные (уточненные) координаты, м**		**Метод определения координат характерной точки**	**Средняя квадратическая погрешность положения характерной точки (Mt), м**	**Описание обозначения точки на местности (при наличии)**
	X	**Y**	**X**	**Y**			
1	**2**	**3**	**4**	**5**	**6**	**7**	**8**
1121	-	-	473593.54	1343292.42	Картометрический метод	5.0	-
1122	-	-	473574.90	1343233.74	Картометрический метод	5.0	-
1123	-	-	473539.62	1343159.07	Картометрический метод	5.0	-
1124	-	-	473540.22	1343158.72	Картометрический метод	5.0	-
1125	-	-	473538.10	1343155.84	Картометрический метод	5.0	-
1126	-	-	473536.05	1343151.52	Картометрический метод	5.0	-
1127	-	-	473529.96	1343144.82	Картометрический метод	5.0	-
1128	-	-	473529.59	1343144.31	Картометрический метод	5.0	-
1129	-	-	473529.25	1343144.04	Картометрический метод	5.0	-
1130	-	-	473516.88	1343130.44	Картометрический метод	5.0	-
1131	-	-	473505.14	1343120.32	Картометрический метод	5.0	-
1132	-	-	473496.36	1343115.59	Картометрический метод	5.0	-
1133	-	-	473500.72	1343114.07	Картометрический метод	5.0	-
1134	-	-	473515.72	1343112.94	Картометрический метод	5.0	-
1135	-	-	473541.52	1343106.55	Картометрический метод	5.0	-
1136	-	-	473544.25	1343105.21	Картометрический метод	5.0	-
1137	-	-	473550.92	1343101.95	Картометрический метод	5.0	-
1058	-	-	473559.92	1343100.95	Картометрический метод	5.0	-
1138	-	-	473276.69	1342021.43	Картометрический метод	5.0	-
1139	-	-	473272.53	1342022.97	Картометрический метод	5.0	-
1140	-	-	473266.01	1342023.09	Картометрический метод	5.0	-
1141	-	-	473265.56	1342029.80	Картометрический метод	5.0	-
1142	-	-	473252.56	1342036.02	Картометрический метод	5.0	-
1143	-	-	473253.76	1342023.41	Картометрический метод	5.0	-
1144	-	-	473253.76	1341983.21	Картометрический метод	5.0	-

2. Сведения о характерных точках границ объекта							
Обозначение характерных точек границ	**Существующие координаты, м**		**Измененные (уточненные) координаты, м**		**Метод определения координат характерной точки**	**Средняя квадратическая погрешность положения характерной точки (Mt), м**	**Описание обозначения точки на местности (при наличии)**
	X	**Y**	**X**	**Y**			
1	**2**	**3**	**4**	**5**	**6**	**7**	**8**
1145	-	-	473246.36	1341944.61	Картометрический метод	5.0	-
1146	-	-	473239.96	1341928.21	Картометрический метод	5.0	-
1147	-	-	473236.03	1341921.31	Картометрический метод	5.0	-
1148	-	-	473225.16	1341902.21	Картометрический метод	5.0	-
1149	-	-	473222.63	1341899.85	Картометрический метод	5.0	-
1150	-	-	473240.86	1341891.07	Картометрический метод	5.0	-
1151	-	-	473262.66	1341880.57	Картометрический метод	5.0	-
1152	-	-	473276.90	1341911.48	Картометрический метод	5.0	-
1153	-	-	473319.55	1342004.03	Картометрический метод	5.0	-
1154	-	-	473310.83	1342008.76	Картометрический метод	5.0	-
1155	-	-	473306.30	1342010.44	Картометрический метод	5.0	-
1138	-	-	473276.69	1342021.43	Картометрический метод	5.0	-
1156	-	-	492620.89	1335486.03	Картометрический метод	5.0	-
1157	-	-	492649.27	1335498.95	Картометрический метод	5.0	-
1158	-	-	492655.82	1335483.67	Картометрический метод	5.0	-
1159	-	-	492680.32	1335494.48	Картометрический метод	5.0	-
1160	-	-	492686.62	1335497.26	Картометрический метод	5.0	-
1161	-	-	492701.04	1335503.62	Картометрический метод	5.0	-
1162	-	-	492680.69	1335535.77	Картометрический метод	5.0	-
1163	-	-	492712.92	1335553.36	Картометрический метод	5.0	-
1164	-	-	492696.85	1335568.98	Картометрический метод	5.0	-
1165	-	-	492676.46	1335588.80	Картометрический метод	5.0	-
1166	-	-	492659.07	1335605.71	Картометрический метод	5.0	-
1167	-	-	492620.81	1335576.64	Картометрический метод	5.0	-
1168	-	-	492601.06	1335601.31	Картометрический метод	5.0	-

2. Сведения о характерных точках границ объекта

Обозначение характерных точек границ	Существующие координаты, м		Измененные (уточненные) координаты, м		Метод определения координат характерной точки	Средняя квадратическая погрешность положения характерной точки (Mt), м	Описание обозначения точки на местности (при наличии)
	X	Y	X	Y			
1	2	3	4	5	6	7	8
1169	-	-	492603.28	1335603.40	Картометрический метод	5.0	-
1170	-	-	492572.90	1335636.37	Картометрический метод	5.0	-
1171	-	-	492565.49	1335642.82	Картометрический метод	5.0	-
1172	-	-	492538.22	1335666.62	Картометрический метод	5.0	-
1173	-	-	492524.90	1335656.00	Картометрический метод	5.0	-
1174	-	-	492502.26	1335637.95	Картометрический метод	5.0	-
1175	-	-	492474.54	1335615.85	Картометрический метод	5.0	-
1176	-	-	492506.74	1335579.95	Картометрический метод	5.0	-
1177	-	-	492512.74	1335573.24	Картометрический метод	5.0	-
1178	-	-	492539.51	1335543.38	Картометрический метод	5.0	-
1179	-	-	492548.89	1335481.10	Картометрический метод	5.0	-
1180	-	-	492559.67	1335476.49	Картометрический метод	5.0	-
1181	-	-	492595.58	1335502.82	Картометрический метод	5.0	-
1182	-	-	492589.82	1335511.11	Картометрический метод	5.0	-
1183	-	-	492599.92	1335518.52	Картометрический метод	5.0	-
1184	-	-	492605.51	1335510.10	Картометрический метод	5.0	-
1185	-	-	492610.39	1335502.76	Картометрический метод	5.0	-
1156	-	-	492620.89	1335486.03	Картометрический метод	5.0	-
1186	-	-	492825.58	1335285.91	Картометрический метод	5.0	-
1187	-	-	492864.76	1335311.37	Картометрический метод	5.0	-
1188	-	-	492845.98	1335334.37	Картометрический метод	5.0	-
1189	-	-	492835.86	1335346.52	Картометрический метод	5.0	-
1190	-	-	492800.82	1335323.49	Картометрический метод	5.0	-
1186	-	-	492825.58	1335285.91	Картометрический метод	5.0	-
1191	-	-	473917.45	1341510.93	Картометрический метод	5.0	-

2. Сведения о характерных точках границ объекта

Обозначение характерных точек границ	Существующие координаты, м		Измененные (уточненные) координаты, м		Метод определения координат характерной точки	Средняя квадратическая погрешность положения характерной точки (Mt), м	Описание обозначения точки на местности (при наличии)
	X	Y	X	Y			
1	2	3	4	5	6	7	8
1192	-	-	474106.00	1341859.01	Картометрический метод	5.0	-
1193	-	-	474091.98	1341867.12	Картометрический метод	5.0	-
1194	-	-	474025.11	1341903.09	Картометрический метод	5.0	-
1195	-	-	474024.53	1341902.97	Картометрический метод	5.0	-
1196	-	-	474013.16	1341909.15	Картометрический метод	5.0	-
1197	-	-	474013.11	1341909.44	Картометрический метод	5.0	-
1198	-	-	474013.22	1341909.64	Картометрический метод	5.0	-
1199	-	-	474116.34	1342102.20	Картометрический метод	5.0	-
1200	-	-	474059.75	1342133.41	Картометрический метод	5.0	-
1201	-	-	474059.75	1342133.69	Картометрический метод	5.0	-
1202	-	-	474157.94	1342308.18	Картометрический метод	5.0	-
1203	-	-	474162.98	1342317.76	Картометрический метод	5.0	-
1204	-	-	474170.91	1342313.82	Картометрический метод	5.0	-
1205	-	-	474208.15	1342293.83	Картометрический метод	5.0	-
1206	-	-	474208.25	1342294.02	Картометрический метод	5.0	-
1207	-	-	474227.43	1342329.59	Картометрический метод	5.0	-
1208	-	-	474251.63	1342374.83	Картометрический метод	5.0	-
1209	-	-	474275.10	1342418.70	Картометрический метод	5.0	-
1210	-	-	474299.97	1342465.20	Картометрический метод	5.0	-
1211	-	-	474269.48	1342481.56	Картометрический метод	5.0	-
1212	-	-	473978.80	1342637.63	Картометрический метод	5.0	-
1213	-	-	473985.01	1342649.21	Картометрический метод	5.0	-
1214	-	-	474076.50	1342818.62	Картометрический метод	5.0	-
1215	-	-	474054.17	1342830.41	Картометрический метод	5.0	-
1216	-	-	473961.60	1342879.86	Картометрический метод	5.0	-

2. Сведения о характерных точках границ объекта							
Обозначение характерных точек границ	**Существующие координаты, м**		**Измененные (уточненные) координаты, м**		**Метод определения координат характерной точки**	**Средняя квадратическая погрешность положения характерной точки (Mt), м**	**Описание обозначения точки на местности (при наличии)**
	X	**Y**	**X**	**Y**			
1	**2**	**3**	**4**	**5**	**6**	**7**	**8**
1217	-	-	473957.10	1342882.27	Картометрический метод	5.0	-
1218	-	-	473950.89	1342885.58	Картометрический метод	5.0	-
1219	-	-	473943.57	1342889.69	Картометрический метод	5.0	-
1220	-	-	473961.62	1342923.80	Картометрический метод	5.0	-
1221	-	-	473984.06	1342967.30	Картометрический метод	5.0	-
1222	-	-	474003.34	1343003.22	Картометрический метод	5.0	-
1223	-	-	474002.43	1343005.45	Картометрический метод	5.0	-
1224	-	-	473999.73	1343005.98	Картометрический метод	5.0	-
1225	-	-	473997.16	1343006.03	Картометрический метод	5.0	-
1226	-	-	473954.31	1343000.66	Картометрический метод	5.0	-
1227	-	-	473910.57	1342993.70	Картометрический метод	5.0	-
1228	-	-	473886.44	1342990.38	Картометрический метод	5.0	-
1229	-	-	473844.28	1342986.28	Картометрический метод	5.0	-
1230	-	-	473834.22	1342984.07	Картометрический метод	5.0	-
1231	-	-	473827.44	1342980.95	Картометрический метод	5.0	-
1232	-	-	473810.56	1342975.29	Картометрический метод	5.0	-
1233	-	-	473788.47	1342972.41	Картометрический метод	5.0	-
1234	-	-	473773.72	1342968.94	Картометрический метод	5.0	-
1235	-	-	473771.35	1342967.60	Картометрический метод	5.0	-
1236	-	-	473770.15	1342965.22	Картометрический метод	5.0	-
1237	-	-	473768.73	1342960.89	Картометрический метод	5.0	-
1238	-	-	473758.11	1342955.96	Картометрический метод	5.0	-
1239	-	-	473738.76	1342925.07	Картометрический метод	5.0	-
1240	-	-	473739.33	1342922.54	Картометрический метод	5.0	-
1241	-	-	473765.15	1342910.25	Картометрический метод	5.0	-

2. Сведения о характерных точках границ объекта

Обозначение характерных точек границ	Существующие координаты, м		Измененные (уточненные) координаты, м		Метод определения координат характерной точки	Средняя квадратическая погрешность положения характерной точки (Mt), м	Описание обозначения точки на местности (при наличии)
	X	Y	X	Y			
1	2	3	4	5	6	7	8
1242	-	-	473769.70	1342911.84	Картометрический метод	5.0	-
1243	-	-	473780.61	1342906.55	Картометрический метод	5.0	-
1244	-	-	473781.19	1342904.44	Картометрический метод	5.0	-
1245	-	-	473790.35	1342899.26	Картометрический метод	5.0	-
1246	-	-	473787.97	1342894.85	Картометрический метод	5.0	-
1247	-	-	473774.08	1342869.16	Картометрический метод	5.0	-
1248	-	-	473772.90	1342866.99	Картометрический метод	5.0	-
1249	-	-	473767.95	1342857.87	Картометрический метод	5.0	-
1250	-	-	473756.37	1342836.55	Картометрический метод	5.0	-
1251	-	-	473731.40	1342847.12	Картометрический метод	5.0	-
1252	-	-	473705.55	1342858.56	Картометрический метод	5.0	-
1253	-	-	473703.01	1342858.51	Картометрический метод	5.0	-
1254	-	-	473675.80	1342811.26	Картометрический метод	5.0	-
1255	-	-	473676.86	1342808.94	Картометрический метод	5.0	-
1256	-	-	473674.03	1342799.39	Картометрический метод	5.0	-
1257	-	-	473672.92	1342769.15	Картометрический метод	5.0	-
1258	-	-	473662.57	1342742.06	Картометрический метод	5.0	-
1259	-	-	473651.91	1342714.17	Картометрический метод	5.0	-
1260	-	-	473645.45	1342692.97	Картометрический метод	5.0	-
1261	-	-	473629.91	1342638.28	Картометрический метод	5.0	-
1262	-	-	473625.58	1342603.82	Картометрический метод	5.0	-
1263	-	-	473616.24	1342559.46	Картометрический метод	5.0	-
1264	-	-	473608.35	1342534.57	Картометрический метод	5.0	-
1265	-	-	473597.72	1342509.95	Картометрический метод	5.0	-
1266	-	-	473578.98	1342470.25	Картометрический метод	5.0	-

2. Сведения о характерных точках границ объекта							
Обозначение характерных точек границ	**Существующие координаты, м**		**Измененные (уточненные) координаты, м**		**Метод определения координат характерной точки**	**Средняя квадратическая погрешность положения характерной точки (Mt), м**	**Описание обозначения точки на местности (при наличии)**
	X	**Y**	**X**	**Y**			
1	**2**	**3**	**4**	**5**	**6**	**7**	**8**
1267	-	-	473569.32	1342443.15	Картометрический метод	5.0	-
1268	-	-	473558.72	1342401.60	Картометрический метод	5.0	-
1269	-	-	473549.45	1342350.84	Картометрический метод	5.0	-
1270	-	-	473545.37	1342332.56	Картометрический метод	5.0	-
1271	-	-	473540.22	1342309.49	Картометрический метод	5.0	-
1272	-	-	473531.99	1342286.79	Картометрический метод	5.0	-
1273	-	-	473530.27	1342282.04	Картометрический метод	5.0	-
1274	-	-	473517.97	1342253.27	Картометрический метод	5.0	-
1275	-	-	473514.93	1342244.66	Картометрический метод	5.0	-
1276	-	-	473510.73	1342236.48	Картометрический метод	5.0	-
1277	-	-	473490.90	1342197.90	Картометрический метод	5.0	-
1278	-	-	473495.66	1342194.22	Картометрический метод	5.0	-
1279	-	-	473502.75	1342190.43	Картометрический метод	5.0	-
1280	-	-	473559.34	1342160.20	Картометрический метод	5.0	-
1281	-	-	473556.59	1342154.72	Картометрический метод	5.0	-
1282	-	-	473466.50	1341975.71	Картометрический метод	5.0	-
1283	-	-	473372.71	1341798.04	Картометрический метод	5.0	-
1284	-	-	473452.91	1341755.76	Картометрический метод	5.0	-
1285	-	-	473707.02	1341621.79	Картометрический метод	5.0	-
1286	-	-	473706.89	1341621.58	Картометрический метод	5.0	-
1287	-	-	473744.06	1341601.23	Картометрический метод	5.0	-
1288	-	-	473760.54	1341592.32	Картометрический метод	5.0	-
1289	-	-	473911.16	1341506.50	Картометрический метод	5.0	-
1290	-	-	473913.92	1341505.02	Картометрический метод	5.0	-
1191	-	-	473917.45	1341510.93	Картометрический метод	5.0	-

2. Сведения о характерных точках границ объекта

Обозначение характерных точек границ	Существующие координаты, м		Измененные (уточненные) координаты, м		Метод определения координат характерной точки	Средняя квадратическая погрешность положения характерной точки (Mt), м	Описание обозначения точки на местности (при наличии)
	X	Y	X	Y			
1	2	3	4	5	6	7	8
1291	-	-	473804.79	1342313.35	Картометрический метод	5.0	-
1292	-	-	473804.70	1342313.21	Картометрический метод	5.0	-
1293	-	-	473790.28	1342286.46	Картометрический метод	5.0	-
1294	-	-	473763.74	1342301.97	Картометрический метод	5.0	-
1295	-	-	473778.71	1342327.82	Картометрический метод	5.0	-
1291	-	-	473804.79	1342313.35	Картометрический метод	5.0	-
1296	-	-	493344.84	1333792.59	Картометрический метод	5.0	-
1297	-	-	493360.96	1333807.38	Картометрический метод	5.0	-
1298	-	-	493369.48	1333815.20	Картометрический метод	5.0	-
1299	-	-	493379.14	1333824.06	Картометрический метод	5.0	-
1300	-	-	493400.94	1333844.07	Картометрический метод	5.0	-
1301	-	-	493418.78	1333860.44	Картометрический метод	5.0	-
1302	-	-	493420.60	1333862.11	Картометрический метод	5.0	-
1303	-	-	493426.75	1333873.86	Картометрический метод	5.0	-
1304	-	-	493430.26	1333880.57	Картометрический метод	5.0	-
1305	-	-	493439.17	1333897.57	Картометрический метод	5.0	-
1306	-	-	493441.98	1333902.95	Картометрический метод	5.0	-
1307	-	-	493477.84	1333948.65	Картометрический метод	5.0	-
1308	-	-	493516.19	1333968.99	Картометрический метод	5.0	-
1309	-	-	493530.04	1333977.96	Картометрический метод	5.0	-
1310	-	-	493541.74	1333985.53	Картометрический метод	5.0	-
1311	-	-	493575.37	1334007.30	Картометрический метод	5.0	-
1312	-	-	493607.37	1334028.02	Картометрический метод	5.0	-
1313	-	-	493618.50	1334035.22	Картометрический метод	5.0	-
1314	-	-	493646.21	1334053.15	Картометрический метод	5.0	-

2. Сведения о характерных точках границ объекта

Обозначение характерных точек границ	Существующие координаты, м		Измененные (уточненные) координаты, м		Метод определения координат характерной точки	Средняя квадратическая погрешность положения характерной точки (Mt), м	Описание обозначения точки на местности (при наличии)
	X	Y	X	Y			
1	2	3	4	5	6	7	8
1315	-	-	493631.51	1334079.95	Картометрический метод	5.0	-
1316	-	-	493616.21	1334107.80	Картометрический метод	5.0	-
1317	-	-	493611.41	1334116.94	Картометрический метод	5.0	-
1318	-	-	493610.21	1334119.03	Картометрический метод	5.0	-
1319	-	-	493604.80	1334128.33	Картометрический метод	5.0	-
1320	-	-	493588.42	1334156.54	Картометрический метод	5.0	-
1321	-	-	493621.79	1334175.63	Картометрический метод	5.0	-
1322	-	-	493624.29	1334177.06	Картометрический метод	5.0	-
1323	-	-	493602.57	1334200.48	Картометрический метод	5.0	-
1324	-	-	493599.53	1334203.76	Картометрический метод	5.0	-
1325	-	-	493591.81	1334212.93	Картометрический метод	5.0	-
1326	-	-	493580.68	1334226.14	Картометрический метод	5.0	-
1327	-	-	493569.38	1334239.57	Картометрический метод	5.0	-
1328	-	-	493557.09	1334254.16	Картометрический метод	5.0	-
1329	-	-	493544.61	1334268.98	Картометрический метод	5.0	-
1330	-	-	493531.51	1334284.54	Картометрический метод	5.0	-
1331	-	-	493517.67	1334300.97	Картометрический метод	5.0	-
1332	-	-	493503.01	1334318.36	Картометрический метод	5.0	-
1333	-	-	493503.02	1334318.37	Картометрический метод	5.0	-
1334	-	-	493487.96	1334336.26	Картометрический метод	5.0	-
1335	-	-	493481.12	1334348.47	Картометрический метод	5.0	-
1336	-	-	493464.07	1334378.91	Картометрический метод	5.0	-
1337	-	-	493461.84	1334382.89	Картометрический метод	5.0	-
1338	-	-	493460.87	1334387.04	Картометрический метод	5.0	-
1339	-	-	493451.43	1334427.31	Картометрический метод	5.0	-

2. Сведения о характерных точках границ объекта							
Обозначение характерных точек границ	**Существующие координаты, м**		**Измененные (уточненные) координаты, м**		**Метод определения координат характерной точки**	**Средняя квадратическая погрешность положения характерной точки (Mt), м**	**Описание обозначения точки на местности (при наличии)**
	X	**Y**	**X**	**Y**			
1	**2**	**3**	**4**	**5**	**6**	**7**	**8**
1340	-	-	493442.33	1334466.09	Картометрический метод	5.0	-
1341	-	-	493437.33	1334487.43	Картометрический метод	5.0	-
1342	-	-	493431.38	1334502.99	Картометрический метод	5.0	-
1343	-	-	493417.57	1334539.11	Картометрический метод	5.0	-
1344	-	-	493374.07	1334512.13	Картометрический метод	5.0	-
1345	-	-	493324.16	1334481.18	Картометрический метод	5.0	-
1346	-	-	493331.83	1334455.02	Картометрический метод	5.0	-
1347	-	-	493333.03	1334450.94	Картометрический метод	5.0	-
1348	-	-	493334.92	1334444.50	Картометрический метод	5.0	-
1349	-	-	493353.51	1334381.13	Картометрический метод	5.0	-
1350	-	-	493354.30	1334378.44	Картометрический метод	5.0	-
1351	-	-	493356.41	1334371.25	Картометрический метод	5.0	-
1352	-	-	493356.40	1334369.46	Картометрический метод	5.0	-
1353	-	-	493356.36	1334358.08	Картометрический метод	5.0	-
1354	-	-	493356.11	1334285.34	Картометрический метод	5.0	-
1355	-	-	493307.32	1334121.41	Картометрический метод	5.0	-
1356	-	-	493306.82	1334119.74	Картометрический метод	5.0	-
1357	-	-	493299.19	1334094.10	Картометрический метод	5.0	-
1358	-	-	493296.48	1334085.00	Картометрический метод	5.0	-
1359	-	-	493285.88	1334049.37	Картометрический метод	5.0	-
1360	-	-	493278.69	1334025.21	Картометрический метод	5.0	-
1361	-	-	493278.24	1334011.25	Картометрический метод	5.0	-
1362	-	-	493278.13	1334007.88	Картометрический метод	5.0	-
1363	-	-	493275.16	1333915.07	Картометрический метод	5.0	-
1364	-	-	493274.99	1333909.68	Картометрический метод	5.0	-

2. Сведения о характерных точках границ объекта

Обозначение характерных точек границ	Существующие координаты, м		Измененные (уточненные) координаты, м		Метод определения координат характерной точки	Средняя квадратическая погрешность положения характерной точки (Mt), м	Описание обозначения точки на местности (при наличии)
	X	Y	X	Y			
1	2	3	4	5	6	7	8
1365	-	-	493277.37	1333895.09	Картометрический метод	5.0	-
1366	-	-	493283.02	1333860.51	Картометрический метод	5.0	-
1367	-	-	493287.54	1333832.81	Картометрический метод	5.0	-
1368	-	-	493295.82	1333827.00	Картометрический метод	5.0	-
1369	-	-	493307.26	1333818.98	Картометрический метод	5.0	-
1370	-	-	493332.38	1333801.34	Картометрический метод	5.0	-
1296	-	-	493344.84	1333792.59	Картометрический метод	5.0	-
1371	-	-	479445.64	1339187.76	Картометрический метод	5.0	-
1372	-	-	479445.37	1339117.96	Картометрический метод	5.0	-
1373	-	-	479476.14	1339124.26	Картометрический метод	5.0	-
1374	-	-	479500.99	1339004.37	Картометрический метод	5.0	-
1375	-	-	479540.18	1339012.41	Картометрический метод	5.0	-
1376	-	-	479558.22	1338924.45	Картометрический метод	5.0	-
1377	-	-	479578.70	1338924.45	Картометрический метод	5.0	-
1378	-	-	479601.64	1338927.74	Картометрический метод	5.0	-
1379	-	-	479578.62	1339074.97	Картометрический метод	5.0	-
1380	-	-	479524.56	1339138.56	Картометрический метод	5.0	-
1381	-	-	479535.09	1339154.05	Картометрический метод	5.0	-
1382	-	-	479516.62	1339166.60	Картометрический метод	5.0	-
1371	-	-	479445.64	1339187.76	Картометрический метод	5.0	-

3. Сведения о характерных точках части (частей) границы объекта

Обозначение характерных точек части границы	Существующие координаты, м		Измененные (уточненные) координаты, м		Метод определения координат характерной точки	Средняя квадратическая погрешность положения характерной точки (Mt), м	Описание обозначения точки на местности (при наличии)
	X	Y	X	Y			
1	2	3	4	5	6	7	8
-	-	-	-	-	-	-	

ТЕКСТОВОЕ ОПИСАНИЕ
местоположения границ населенных пунктов, территориальных зон

Прохождение границы		Описание прохождения границы
от точки	до точки	
1	2	3
1	2	-
2	3	-
3	4	-
4	5	-
5	6	-
6	7	-
7	8	-
8	9	-
9	10	-
10	11	-
11	12	-
12	13	-
13	14	-
14	1	-
15	16	-
16	17	-
17	18	-
18	15	-
19	20	-
20	21	-
21	22	-
22	23	-
23	24	-
24	25	-
25	26	-
26	27	-
27	28	-
28	29	-
29	30	-
30	31	-
31	32	-
32	19	-
33	34	-
34	35	-
35	36	-
36	33	-
37	38	-

ТЕКСТОВОЕ ОПИСАНИЕ
местоположения границ населенных пунктов, территориальных зон

Прохождение границы		Описание прохождения границы
от точки	до точки	
1	2	3
38	39	-
39	40	-
40	41	-
41	42	-
42	43	-
43	44	-
44	45	-
45	46	-
46	47	-
47	48	-
48	49	-
49	50	-
50	51	-
51	52	-
52	37	-
53	54	-
54	55	-
55	56	-
56	57	-
57	58	-
58	59	-
59	60	-
60	61	-
61	62	-
62	63	-
63	64	-
64	65	-
65	53	-
66	67	-
67	68	-
68	69	-
69	70	-
70	71	-
71	72	-
72	73	-
73	74	-
74	75	-

ТЕКСТОВОЕ ОПИСАНИЕ местоположения границ населенных пунктов, территориальных зон		
Прохождение границы		**Описание прохождения границы**
от точки	**до точки**	
1	**2**	**3**
75	76	-
76	77	-
77	78	-
78	79	-
79	80	-
80	81	-
81	82	-
82	66	-
83	84	-
84	85	-
85	86	-
86	87	-
87	88	-
88	89	-
89	90	-
90	91	-
91	92	-
92	83	-
93	94	-
94	95	-
95	96	-
96	97	-
97	98	-
98	99	-
99	100	-
100	101	-
101	102	-
102	103	-
103	104	-
104	105	-
105	106	-
106	107	-
107	108	-
108	109	-
109	93	-
110	111	-
111	112	-

ТЕКСТОВОЕ ОПИСАНИЕ местоположения границ населенных пунктов, территориальных зон		
Прохождение границы		**Описание прохождения границы**
от точки	**до точки**	
1	**2**	**3**
112	113	-
113	114	-
114	115	-
115	116	-
116	117	-
117	118	-
118	119	-
119	120	-
120	121	-
121	110	-
122	123	-
123	124	-
124	125	-
125	126	-
126	127	-
127	128	-
128	129	-
129	122	-
130	131	-
131	132	-
132	133	-
133	134	-
134	135	-
135	136	-
136	130	-
137	138	-
138	139	-
139	140	-
140	141	-
141	142	-
142	143	-
143	144	-
144	145	-
145	146	-
146	147	-
147	148	-
148	149	-

ТЕКСТОВОЕ ОПИСАНИЕ местоположения границ населенных пунктов, территориальных зон		
Прохождение границы		**Описание прохождения границы**
от точки	**до точки**	
1	**2**	**3**
149	150	-
150	151	-
151	152	-
152	153	-
153	154	-
154	155	-
155	137	-
156	157	-
157	158	-
158	159	-
159	160	-
160	161	-
161	162	-
162	163	-
163	164	-
164	165	-
165	156	-
166	167	-
167	168	-
168	169	-
169	166	-
170	171	-
171	172	-
172	173	-
173	174	-
174	175	-
175	176	-
176	177	-
177	178	-
178	179	-
179	180	-
180	181	-
181	182	-
182	183	-
183	184	-
184	185	-
185	186	-

ТЕКСТОВОЕ ОПИСАНИЕ
местоположения границ населенных пунктов, территориальных зон

Прохождение границы		Описание прохождения границы
от точки	до точки	
1	2	3
186	187	-
187	188	-
188	189	-
189	190	-
190	191	-
191	192	-
192	193	-
193	194	-
194	195	-
195	196	-
196	197	-
197	198	-
198	199	-
199	200	-
200	201	-
201	202	-
202	203	-
203	204	-
204	205	-
205	206	-
206	207	-
207	208	-
208	209	-
209	210	-
210	211	-
211	212	-
212	213	-
213	214	-
214	215	-
215	216	-
216	170	-
217	218	-
218	219	-
219	220	-
220	221	-
221	222	-
222	223	-

ТЕКСТОВОЕ ОПИСАНИЕ
местоположения границ населенных пунктов, территориальных зон

Прохождение границы		Описание прохождения границы
от точки	до точки	
1	2	3
223	224	-
224	225	-
225	226	-
226	227	-
227	228	-
228	229	-
229	230	-
230	231	-
231	232	-
232	233	-
233	234	-
234	235	-
235	236	-
236	217	-
237	238	-
238	239	-
239	240	-
240	241	-
241	242	-
242	243	-
243	244	-
244	245	-
245	246	-
246	247	-
247	248	-
248	249	-
249	250	-
250	251	-
251	252	-
252	253	-
253	254	-
254	255	-
255	256	-
256	257	-
257	258	-
258	237	-
259	260	-

ТЕКСТОВОЕ ОПИСАНИЕ
местоположения границ населенных пунктов, территориальных зон

Прохождение границы		Описание прохождения границы
от точки	до точки	
1	2	3
260	261	-
261	262	-
262	263	-
263	264	-
264	265	-
265	266	-
266	267	-
267	268	-
268	269	-
269	270	-
270	271	-
271	272	-
272	273	-
273	274	-
274	259	-
275	276	-
276	277	-
277	278	-
278	279	-
279	280	-
280	281	-
281	282	-
282	283	-
283	284	-
284	285	-
285	286	-
286	287	-
287	288	-
288	289	-
289	290	-
290	291	-
291	292	-
292	293	-
293	294	-
294	275	-
295	296	-
296	297	-

ТЕКСТОВОЕ ОПИСАНИЕ
местоположения границ населенных пунктов, территориальных зон

Прохождение границы		Описание прохождения границы
от точки	до точки	
1	2	3
297	298	-
298	299	-
299	300	-
300	301	-
301	302	-
302	303	-
303	304	-
304	305	-
305	306	-
306	307	-
307	308	-
308	309	-
309	310	-
310	311	-
311	312	-
312	313	-
313	314	-
314	315	-
315	316	-
316	317	-
317	318	-
318	319	-
319	320	-
320	321	-
321	322	-
322	323	-
323	324	-
324	325	-
325	326	-
326	327	-
327	328	-
328	329	-
329	330	-
330	331	-
331	332	-
332	333	-
333	334	-

ТЕКСТОВОЕ ОПИСАНИЕ
местоположения границ населенных пунктов, территориальных зон

Прохождение границы		Описание прохождения границы
от точки	до точки	
1	2	3
334	295	-
335	336	-
336	337	-
337	338	-
338	339	-
339	340	-
340	341	-
341	342	-
342	343	-
343	344	-
344	345	-
345	346	-
346	347	-
347	348	-
348	349	-
349	350	-
350	351	-
351	352	-
352	353	-
353	354	-
354	355	-
355	356	-
356	357	-
357	358	-
358	359	-
359	360	-
360	361	-
361	362	-
362	363	-
363	364	-
364	365	-
365	366	-
366	367	-
367	368	-
368	369	-
369	370	-
370	371	-

ТЕКСТОВОЕ ОПИСАНИЕ
местоположения границ населенных пунктов, территориальных зон

Прохождение границы		Описание прохождения границы
от точки	до точки	
1	2	3
371	372	-
372	373	-
373	374	-
374	375	-
375	376	-
376	377	-
377	378	-
378	379	-
379	380	-
380	381	-
381	382	-
382	383	-
383	384	-
384	385	-
385	386	-
386	387	-
387	388	-
388	389	-
389	390	-
390	391	-
391	392	-
392	393	-
393	394	-
394	395	-
395	396	-
396	397	-
397	398	-
398	399	-
399	400	-
400	401	-
401	402	-
402	403	-
403	404	-
404	405	-
405	406	-
406	407	-
407	408	-

ТЕКСТОВОЕ ОПИСАНИЕ
местоположения границ населенных пунктов, территориальных зон

Прохождение границы		Описание прохождения границы
от точки	до точки	
1	2	3
408	409	-
409	410	-
410	411	-
411	412	-
412	413	-
413	414	-
414	415	-
415	416	-
416	417	-
417	418	-
418	419	-
419	420	-
420	421	-
421	422	-
422	423	-
423	335	-
424	425	-
425	426	-
426	427	-
427	428	-
428	424	-
429	430	-
430	431	-
431	432	-
432	429	-
433	434	-
434	435	-
435	436	-
436	437	-
437	438	-
438	439	-
439	440	-
440	441	-
441	442	-
442	433	-
443	444	-
444	445	-

ТЕКСТОВОЕ ОПИСАНИЕ местоположения границ населенных пунктов, территориальных зон		
Прохождение границы		**Описание прохождения границы**
от точки	**до точки**	
1	**2**	**3**
445	446	-
446	447	-
447	443	-
448	449	-
449	450	-
450	451	-
451	452	-
452	453	-
453	454	-
454	455	-
455	456	-
456	457	-
457	458	-
458	459	-
459	460	-
460	461	-
461	462	-
462	463	-
463	464	-
464	465	-
465	466	-
466	467	-
467	468	-
468	448	-
469	470	-
470	471	-
471	472	-
472	473	-
473	474	-
474	475	-
475	476	-
476	477	-
477	478	-
478	479	-
479	480	-
480	469	-
481	482	-

ТЕКСТОВОЕ ОПИСАНИЕ
местоположения границ населенных пунктов, территориальных зон

Прохождение границы		Описание прохождения границы
от точки	до точки	
1	2	3
482	483	-
483	484	-
484	485	-
485	486	-
486	487	-
487	488	-
488	489	-
489	490	-
490	491	-
491	492	-
492	481	-
493	494	-
494	495	-
495	496	-
496	497	-
497	498	-
498	499	-
499	493	-
500	501	-
501	502	-
502	503	-
503	500	-
504	505	-
505	506	-
506	507	-
507	508	-
508	509	-
509	510	-
510	511	-
511	512	-
512	504	-
513	514	-
514	515	-
515	513	-
516	517	-
517	518	-
518	519	-

ТЕКСТОВОЕ ОПИСАНИЕ
местоположения границ населенных пунктов, территориальных зон

Прохождение границы		Описание прохождения границы
от точки	до точки	
1	2	3
519	516	-
520	521	-
521	522	-
522	523	-
523	524	-
524	520	-
525	526	-
526	527	-
527	528	-
528	529	-
529	530	-
530	531	-
531	532	-
532	533	-
533	534	-
534	535	-
535	536	-
536	537	-
537	538	-
538	539	-
539	540	-
540	541	-
541	542	-
542	543	-
543	544	-
544	545	-
545	546	-
546	547	-
547	548	-
548	549	-
549	550	-
550	551	-
551	552	-
552	553	-
553	554	-
554	555	-
555	556	-

ТЕКСТОВОЕ ОПИСАНИЕ
местоположения границ населенных пунктов, территориальных зон

Прохождение границы		Описание прохождения границы
от точки	до точки	
1	2	3
556	557	-
557	558	-
558	559	-
559	560	-
560	561	-
561	562	-
562	563	-
563	564	-
564	565	-
565	566	-
566	567	-
567	568	-
568	569	-
569	570	-
570	571	-
571	572	-
572	573	-
573	574	-
574	575	-
575	576	-
576	577	-
577	578	-
578	579	-
579	580	-
580	581	-
581	582	-
582	583	-
583	584	-
584	585	-
585	586	-
586	587	-
587	588	-
588	589	-
589	590	-
590	591	-
591	592	-
592	593	-

ТЕКСТОВОЕ ОПИСАНИЕ
местоположения границ населенных пунктов, территориальных зон

Прохождение границы		Описание прохождения границы
от точки	до точки	
1	2	3
593	594	-
594	595	-
595	596	-
596	597	-
597	598	-
598	599	-
599	600	-
600	601	-
601	602	-
602	603	-
603	604	-
604	605	-
605	606	-
606	607	-
607	608	-
608	609	-
609	610	-
610	611	-
611	612	-
612	613	-
613	525	-
614	615	-
615	616	-
616	617	-
617	618	-
618	619	-
619	620	-
620	621	-
621	622	-
622	614	-
623	624	-
624	625	-
625	626	-
626	627	-
627	628	-
628	629	-
629	630	-

ТЕКСТОВОЕ ОПИСАНИЕ
местоположения границ населенных пунктов, территориальных зон

Прохождение границы		Описание прохождения границы
от точки	до точки	
1	2	3
630	631	-
631	623	-
632	633	-
633	634	-
634	635	-
635	636	-
636	637	-
637	638	-
638	639	-
639	640	-
640	641	-
641	642	-
642	643	-
643	644	-
644	645	-
645	646	-
646	647	-
647	648	-
648	649	-
649	650	-
650	651	-
651	652	-
652	653	-
653	654	-
654	655	-
655	656	-
656	657	-
657	658	-
658	659	-
659	660	-
660	661	-
661	662	-
662	663	-
663	664	-
664	665	-
665	666	-
666	667	-

ТЕКСТОВОЕ ОПИСАНИЕ местоположения границ населенных пунктов, территориальных зон		
Прохождение границы		**Описание прохождения границы**
от точки	**до точки**	
1	**2**	**3**
667	668	-
668	669	-
669	670	-
670	671	-
671	672	-
672	673	-
673	674	-
674	675	-
675	676	-
676	677	-
677	678	-
678	679	-
679	680	-
680	681	-
681	682	-
682	683	-
683	684	-
684	685	-
685	686	-
686	687	-
687	688	-
688	689	-
689	690	-
690	691	-
691	692	-
692	693	-
693	694	-
694	695	-
695	696	-
696	697	-
697	698	-
698	699	-
699	700	-
700	701	-
701	702	-
702	703	-
703	704	-

ТЕКСТОВОЕ ОПИСАНИЕ
местоположения границ населенных пунктов, территориальных зон

Прохождение границы		Описание прохождения границы
от точки	до точки	
1	2	3
704	705	-
705	706	-
706	707	-
707	708	-
708	709	-
709	710	-
710	711	-
711	712	-
712	713	-
713	714	-
714	715	-
715	716	-
716	717	-
717	718	-
718	719	-
719	720	-
720	721	-
721	722	-
722	723	-
723	724	-
724	725	-
725	726	-
726	727	-
727	728	-
728	729	-
729	730	-
730	731	-
731	732	-
732	733	-
733	734	-
734	735	-
735	736	-
736	737	-
737	738	-
738	739	-
739	740	-
740	741	-

ТЕКСТОВОЕ ОПИСАНИЕ
местоположения границ населенных пунктов, территориальных зон

Прохождение границы		Описание прохождения границы
от точки	до точки	
1	2	3
741	742	-
742	743	-
743	744	-
744	745	-
745	746	-
746	747	-
747	748	-
748	749	-
749	750	-
750	751	-
751	752	-
752	753	-
753	754	-
754	755	-
755	756	-
756	757	-
757	758	-
758	759	-
759	760	-
760	632	-
761	762	-
762	763	-
763	764	-
764	761	-
765	766	-
766	767	-
767	768	-
768	769	-
769	770	-
770	771	-
771	772	-
772	773	-
773	774	-
774	775	-
775	776	-
776	777	-
777	778	-

ТЕКСТОВОЕ ОПИСАНИЕ
местоположения границ населенных пунктов, территориальных зон

Прохождение границы		Описание прохождения границы
от точки	до точки	
1	2	3
778	779	-
779	780	-
780	781	-
781	782	-
782	783	-
783	784	-
784	785	-
785	786	-
786	787	-
787	788	-
788	789	-
789	790	-
790	791	-
791	792	-
792	793	-
793	794	-
794	795	-
795	796	-
796	797	-
797	798	-
798	799	-
799	800	-
800	801	-
801	802	-
802	803	-
803	804	-
804	805	-
805	806	-
806	765	-
807	808	-
808	809	-
809	810	-
810	811	-
811	812	-
812	813	-
813	814	-
814	815	-

ТЕКСТОВОЕ ОПИСАНИЕ
местоположения границ населенных пунктов, территориальных зон

Прохождение границы		Описание прохождения границы
от точки	до точки	
1	2	3
815	816	-
816	817	-
817	818	-
818	819	-
819	807	-
820	821	-
821	822	-
822	823	-
823	824	-
824	825	-
825	826	-
826	827	-
827	828	-
828	829	-
829	830	-
830	831	-
831	832	-
832	833	-
833	834	-
834	820	-
835	836	-
836	837	-
837	838	-
838	839	-
839	840	-
840	841	-
841	842	-
842	843	-
843	844	-
844	845	-
845	846	-
846	847	-
847	848	-
848	849	-
849	850	-
850	851	-
851	835	-

ТЕКСТОВОЕ ОПИСАНИЕ
местоположения границ населенных пунктов, территориальных зон

Прохождение границы		Описание прохождения границы
от точки	до точки	
1	2	3
852	853	-
853	854	-
854	855	-
855	856	-
856	857	-
857	852	-
858	859	-
859	860	-
860	861	-
861	862	-
862	863	-
863	864	-
864	865	-
865	866	-
866	867	-
867	868	-
868	869	-
869	870	-
870	871	-
871	872	-
872	873	-
873	874	-
874	875	-
875	876	-
876	877	-
877	858	-
878	879	-
879	880	-
880	881	-
881	882	-
882	883	-
883	884	-
884	885	-
885	886	-
886	887	-
887	888	-
888	889	-

ТЕКСТОВОЕ ОПИСАНИЕ
местоположения границ населенных пунктов, территориальных зон

Прохождение границы		Описание прохождения границы
от точки	до точки	
1	2	3
889	890	-
890	891	-
891	892	-
892	893	-
893	894	-
894	895	-
895	896	-
896	897	-
897	898	-
898	899	-
899	900	-
900	901	-
901	902	-
902	903	-
903	904	-
904	905	-
905	906	-
906	907	-
907	908	-
908	909	-
909	910	-
910	911	-
911	912	-
912	913	-
913	914	-
914	878	-
915	916	-
916	917	-
917	918	-
918	915	-
919	920	-
920	921	-
921	922	-
922	923	-
923	924	-
924	925	-
925	926	-

ТЕКСТОВОЕ ОПИСАНИЕ
местоположения границ населенных пунктов, территориальных зон

Прохождение границы		Описание прохождения границы
от точки	до точки	
1	2	3
926	927	-
927	928	-
928	929	-
929	930	-
930	931	-
931	932	-
932	933	-
933	919	-
934	935	-
935	936	-
936	937	-
937	938	-
938	939	-
939	940	-
940	941	-
941	942	-
942	943	-
943	944	-
944	945	-
945	946	-
946	947	-
947	948	-
948	949	-
949	950	-
950	951	-
951	952	-
952	953	-
953	954	-
954	955	-
955	956	-
956	957	-
957	958	-
958	959	-
959	960	-
960	961	-
961	962	-
962	963	-

ТЕКСТОВОЕ ОПИСАНИЕ местоположения границ населенных пунктов, территориальных зон		
Прохождение границы		**Описание прохождения границы**
от точки	**до точки**	
1	**2**	**3**
963	964	-
964	965	-
965	966	-
966	967	-
967	968	-
968	969	-
969	970	-
970	971	-
971	972	-
972	973	-
973	974	-
974	975	-
975	976	-
976	977	-
977	978	-
978	979	-
979	980	-
980	981	-
981	982	-
982	983	-
983	984	-
984	985	-
985	986	-
986	987	-
987	988	-
988	989	-
989	934	-
990	991	-
991	992	-
992	993	-
993	994	-
994	995	-
995	996	-
996	997	-
997	998	-
998	999	-
999	1000	-

ТЕКСТОВОЕ ОПИСАНИЕ
местоположения границ населенных пунктов, территориальных зон

Прохождение границы		Описание прохождения границы
от точки	до точки	
1	2	3
1000	1001	-
1001	1002	-
1002	1003	-
1003	1004	-
1004	1005	-
1005	1006	-
1006	1007	-
1007	1008	-
1008	1009	-
1009	1010	-
1010	1011	-
1011	1012	-
1012	1013	-
1013	1014	-
1014	1015	-
1015	1016	-
1016	1017	-
1017	1018	-
1018	1019	-
1019	1020	-
1020	1021	-
1021	1022	-
1022	1023	-
1023	1024	-
1024	1025	-
1025	1026	-
1026	1027	-
1027	1028	-
1028	1029	-
1029	990	-
1030	1031	-
1031	1032	-
1032	1033	-
1033	1034	-
1034	1035	-
1035	1036	-
1036	1037	-

ТЕКСТОВОЕ ОПИСАНИЕ
местоположения границ населенных пунктов, территориальных зон

Прохождение границы		Описание прохождения границы
от точки	до точки	
1	2	3
1037	1038	-
1038	1039	-
1039	1040	-
1040	1041	-
1041	1042	-
1042	1043	-
1043	1044	-
1044	1045	-
1045	1046	-
1046	1047	-
1047	1048	-
1048	1049	-
1049	1050	-
1050	1051	-
1051	1052	-
1052	1053	-
1053	1054	-
1054	1055	-
1055	1056	-
1056	1057	-
1057	1030	-
1058	1059	-
1059	1060	-
1060	1061	-
1061	1062	-
1062	1063	-
1063	1064	-
1064	1065	-
1065	1066	-
1066	1067	-
1067	1068	-
1068	1069	-
1069	1070	-
1070	1071	-
1071	1072	-
1072	1073	-
1073	1074	-

ТЕКСТОВОЕ ОПИСАНИЕ
местоположения границ населенных пунктов, территориальных зон

Прохождение границы		Описание прохождения границы
от точки	до точки	
1	2	3
1074	1075	-
1075	1076	-
1076	1077	-
1077	1078	-
1078	1079	-
1079	1080	-
1080	1081	-
1081	1082	-
1082	1083	-
1083	1084	-
1084	1085	-
1085	1086	-
1086	1087	-
1087	1088	-
1088	1089	-
1089	1090	-
1090	1091	-
1091	1092	-
1092	1093	-
1093	1094	-
1094	1095	-
1095	1096	-
1096	1097	-
1097	1098	-
1098	1099	-
1099	1100	-
1100	1101	-
1101	1102	-
1102	1103	-
1103	1104	-
1104	1105	-
1105	1106	-
1106	1107	-
1107	1108	-
1108	1109	-
1109	1110	-
1110	1111	-

ТЕКСТОВОЕ ОПИСАНИЕ
местоположения границ населенных пунктов, территориальных зон

Прохождение границы		Описание прохождения границы
от точки	до точки	
1	2	3
1111	1112	-
1112	1113	-
1113	1114	-
1114	1115	-
1115	1116	-
1116	1117	-
1117	1118	-
1118	1119	-
1119	1120	-
1120	1121	-
1121	1122	-
1122	1123	-
1123	1124	-
1124	1125	-
1125	1126	-
1126	1127	-
1127	1128	-
1128	1129	-
1129	1130	-
1130	1131	-
1131	1132	-
1132	1133	-
1133	1134	-
1134	1135	-
1135	1136	-
1136	1137	-
1137	1058	-
1138	1139	-
1139	1140	-
1140	1141	-
1141	1142	-
1142	1143	-
1143	1144	-
1144	1145	-
1145	1146	-
1146	1147	-
1147	1148	-

ТЕКСТОВОЕ ОПИСАНИЕ
местоположения границ населенных пунктов, территориальных зон

Прохождение границы		Описание прохождения границы
от точки	до точки	
1	2	3
1148	1149	-
1149	1150	-
1150	1151	-
1151	1152	-
1152	1153	-
1153	1154	-
1154	1155	-
1155	1138	-
1156	1157	-
1157	1158	-
1158	1159	-
1159	1160	-
1160	1161	-
1161	1162	-
1162	1163	-
1163	1164	-
1164	1165	-
1165	1166	-
1166	1167	-
1167	1168	-
1168	1169	-
1169	1170	-
1170	1171	-
1171	1172	-
1172	1173	-
1173	1174	-
1174	1175	-
1175	1176	-
1176	1177	-
1177	1178	-
1178	1179	-
1179	1180	-
1180	1181	-
1181	1182	-
1182	1183	-
1183	1184	-
1184	1185	-

ТЕКСТОВОЕ ОПИСАНИЕ
местоположения границ населенных пунктов, территориальных зон

Прохождение границы		Описание прохождения границы
от точки	до точки	
1	2	3
1185	1156	-
1186	1187	-
1187	1188	-
1188	1189	-
1189	1190	-
1190	1186	-
1191	1192	-
1192	1193	-
1193	1194	-
1194	1195	-
1195	1196	-
1196	1197	-
1197	1198	-
1198	1199	-
1199	1200	-
1200	1201	-
1201	1202	-
1202	1203	-
1203	1204	-
1204	1205	-
1205	1206	-
1206	1207	-
1207	1208	-
1208	1209	-
1209	1210	-
1210	1211	-
1211	1212	-
1212	1213	-
1213	1214	-
1214	1215	-
1215	1216	-
1216	1217	-
1217	1218	-
1218	1219	-
1219	1220	-
1220	1221	-
1221	1222	-

ТЕКСТОВОЕ ОПИСАНИЕ
местоположения границ населенных пунктов, территориальных зон

Прохождение границы		Описание прохождения границы
от точки	до точки	
1	2	3
1222	1223	-
1223	1224	-
1224	1225	-
1225	1226	-
1226	1227	-
1227	1228	-
1228	1229	-
1229	1230	-
1230	1231	-
1231	1232	-
1232	1233	-
1233	1234	-
1234	1235	-
1235	1236	-
1236	1237	-
1237	1238	-
1238	1239	-
1239	1240	-
1240	1241	-
1241	1242	-
1242	1243	-
1243	1244	-
1244	1245	-
1245	1246	-
1246	1247	-
1247	1248	-
1248	1249	-
1249	1250	-
1250	1251	-
1251	1252	-
1252	1253	-
1253	1254	-
1254	1255	-
1255	1256	-
1256	1257	-
1257	1258	-
1258	1259	-

ТЕКСТОВОЕ ОПИСАНИЕ
местоположения границ населенных пунктов, территориальных зон

Прохождение границы		Описание прохождения границы
от точки	до точки	
1	2	3
1259	1260	-
1260	1261	-
1261	1262	-
1262	1263	-
1263	1264	-
1264	1265	-
1265	1266	-
1266	1267	-
1267	1268	-
1268	1269	-
1269	1270	-
1270	1271	-
1271	1272	-
1272	1273	-
1273	1274	-
1274	1275	-
1275	1276	-
1276	1277	-
1277	1278	-
1278	1279	-
1279	1280	-
1280	1281	-
1281	1282	-
1282	1283	-
1283	1284	-
1284	1285	-
1285	1286	-
1286	1287	-
1287	1288	-
1288	1289	-
1289	1290	-
1290	1191	-
1291	1292	-
1292	1293	-
1293	1294	-
1294	1295	-
1295	1291	-

ТЕКСТОВОЕ ОПИСАНИЕ
местоположения границ населенных пунктов, территориальных зон

Прохождение границы		Описание прохождения границы
от точки	до точки	
1	2	3
1296	1297	-
1297	1298	-
1298	1299	-
1299	1300	-
1300	1301	-
1301	1302	-
1302	1303	-
1303	1304	-
1304	1305	-
1305	1306	-
1306	1307	-
1307	1308	-
1308	1309	-
1309	1310	-
1310	1311	-
1311	1312	-
1312	1313	-
1313	1314	-
1314	1315	-
1315	1316	-
1316	1317	-
1317	1318	-
1318	1319	-
1319	1320	-
1320	1321	-
1321	1322	-
1322	1323	-
1323	1324	-
1324	1325	-
1325	1326	-
1326	1327	-
1327	1328	-
1328	1329	-
1329	1330	-
1330	1331	-
1331	1332	-
1332	1333	-

ТЕКСТОВОЕ ОПИСАНИЕ
местоположения границ населенных пунктов, территориальных зон

Прохождение границы		Описание прохождения границы
от точки	до точки	
1	2	3
1333	1334	-
1334	1335	-
1335	1336	-
1336	1337	-
1337	1338	-
1338	1339	-
1339	1340	-
1340	1341	-
1341	1342	-
1342	1343	-
1343	1344	-
1344	1345	-
1345	1346	-
1346	1347	-
1347	1348	-
1348	1349	-
1349	1350	-
1350	1351	-
1351	1352	-
1352	1353	-
1353	1354	-
1354	1355	-
1355	1356	-
1356	1357	-
1357	1358	-
1358	1359	-
1359	1360	-
1360	1361	-
1361	1362	-
1362	1363	-
1363	1364	-
1364	1365	-
1365	1366	-
1366	1367	-
1367	1368	-
1368	1369	-
1369	1370	-

ТЕКСТОВОЕ ОПИСАНИЕ
местоположения границ населенных пунктов, территориальных зон

Прохождение границы		Описание прохождения границы
от точки	до точки	
1	2	3
1370	1296	-
1371	1372	-
1372	1373	-
1373	1374	-
1374	1375	-
1375	1376	-
1376	1377	-
1377	1378	-
1378	1379	-
1379	1380	-
1380	1381	-
1381	1382	-
1382	1371	-