



КОМИТЕТ ГРАДОСТРОИТЕЛЬНОЙ ПОЛИТИКИ  
ЛЕНИНГРАДСКОЙ ОБЛАСТИ

ПРИКАЗ

от 14 февраля 2025 года № 11

**Об утверждении правил землепользования и застройки  
муниципального образования Гатчинский муниципальный округ  
Ленинградской области применительно к части территории**

В соответствии с Градостроительным кодексом Российской Федерации, пунктом 1 части 2 статьи 1 областного закона от 7 июля 2014 года № 45-оз «О перераспределении полномочий в области градостроительной деятельности между органами государственной власти Ленинградской области и органами местного самоуправления Ленинградской области», пунктом 2.13 Положения о Комитете градостроительной политики Ленинградской области, утвержденного постановлением Правительства Ленинградской области от 09 сентября 2019 года № 421, законом Ленинградской области от 02 мая 2024 года № 50-оз «Об объединении поселений, входящих в состав Гатчинского муниципального района Ленинградской области, наделении вновь образованного муниципального образования статусом муниципального округа и о внесении изменений в областной закон «Об административно-территориальном устройстве Ленинградской области и порядке его изменения», приказываю:

1. Утвердить правила землепользования и застройки муниципального образования Гатчинский муниципальный округ Ленинградской области применительно к части территории согласно приложению к настоящему приказу.

2. Признать утратившими силу:

- Решение совета депутатов муниципального образования Пудостьское сельское поселение Гатчинского муниципального района Ленинградской области от 18 июня 2014 года 2014 № 358 «Об утверждении Правил землепользования и застройки муниципального образования»;

- Решение совета депутатов муниципального образования Пудостьское сельское поселение Гатчинского муниципального района Ленинградской области от 05 декабря 2014 года № 27 «Об утверждении изменений и дополнений в Правила землепользования и застройки муниципального образования и части территории дер. Корниково»;

- Приказ комитета по архитектуре и градостроительству Ленинградской области от 10 апреля 2019 года № 10 «О внесении изменений в Правила землепользования и застройки муниципального образования «Пудостьское сельское поселение» Гатчинского муниципального района Ленинградской области»;

- Решение совета депутатов муниципального образования Пудостьское сельское поселение Гатчинского муниципального района Ленинградской области

Государственный регистрационный номер: **01-06-11/2025**

Дата государственной регистрации: **14.02.2025**



от 25 февраля 2024 года № 83 «Об исправлении технической ошибки в Правилах землепользования и застройки Пудостьского сельского поселения»;

- Приказ Комитета градостроительной политики Ленинградской области от 03 июня 2021 года № 66 «Об уточнении Правил землепользования и застройки муниципального образования Пудостьское сельское поселение Гатчинского муниципального района Ленинградской области»;


- Приказ Комитета градостроительной политики Ленинградской области от 10 сентября 2021 года № 118 «Об уточнении Правил землепользования и застройки муниципального образования Пудостьское сельское поселение Гатчинского муниципального района Ленинградской области»;

- Приказ Комитета градостроительной политики Ленинградской области от 21 января 2022 года № 5 «О внесении изменений в Правила землепользования и застройки муниципального образования «Пудостьское сельское поселение» Гатчинского муниципального района Ленинградской области» и отмене приказа комитета градостроительной политики Ленинградской области от 14 декабря 2021 года № 160 «О внесении изменений в Правила землепользования и застройки муниципального образования «Пудостьское сельское поселение» Гатчинского муниципального района Ленинградской области»;

- Решение совета депутатов Гатчинского муниципального округа Ленинградской области от 27 ноября 2024 года № 91 «О внесении изменений в правила землепользования и застройки муниципального образования Пудостьское сельское поселение Гатчинского муниципального района Ленинградской области от 18.06.2014 № 358 (в редакциях: решение совета депутатов МО Пудостьское сельское поселение от 05.12.2014 № 27, решение совета депутатов МО Пудостьское сельское поселение от 25.02.2021 № 83, приказ комитета по архитектуре и градостроительству Ленинградской области от 10.04.2019 № 10, приказы комитета градостроительной политики Ленинградской области от 03.06.2021 № 66, от 10.09.2021 № 118, от 21.02.2022 № 5)».

3. Правила землепользования и застройки поселений Гатчинского муниципального района Ленинградской области действуют в части, не противоречащей настоящему приказу.

Председатель комитета



И.Я. Кулаков



Приложение  
к приказу Комитета  
градостроительной политики  
Ленинградской области  
от 14 февраля 2025 года № 11

Правила землепользования и застройки  
муниципального образования  
Гатчинский муниципальный округ  
Ленинградской области  
применительно к части территории



**ПОРЯДОК ПРИМЕНЕНИЯ  
ПРАВИЛ ЗЕМЛЕПОЛЬЗОВАНИЯ И ЗАСТРОЙКИ  
МУНИЦИПАЛЬНОГО ОБРАЗОВАНИЯ  
ГАТЧИНСКИЙ МУНИЦИПАЛЬНЫЙ ОКРУГ  
ЛЕНИНГРАДСКОЙ ОБЛАСТИ  
И ВНЕСЕНИЯ ИЗМЕНЕНИЙ В УКАЗАННЫЕ ПРАВИЛА**



## ОГЛАВЛЕНИЕ

|   |           |
|---|-----------|
| <b>ЧАСТЬ 1. ПОРЯДОК ПРИМЕНЕНИЯ ПРАВИЛ ЗЕМЛЕПОЛЬЗОВАНИЯ И ЗАСТРОЙКИ И ВНЕСЕНИЯ ИЗМЕНЕНИЙ В УКАЗАННЫЕ ПРАВИЛА.....</b>  | <b>4</b>  |
| <b>ГЛАВА 1. ОБЩИЕ ПОЛОЖЕНИЯ.....</b>  | <b>4</b>  |
| Статья 1. Общие положения ....  | 4         |
| Статья 2. Общие положения, относящиеся к ранее возникшим правам. Использование и изменение объектов недвижимости, не соответствующих Правилам.....  | 5         |
| <b>ГЛАВА 2. ПОЛОЖЕНИЕ О РЕГУЛИРОВАНИИ ЗЕМЛЕПОЛЬЗОВАНИЯ И ЗАСТРОЙКИ ОРГАНАМИ МЕСТНОГО САМОУПРАВЛЕНИЯ .....</b>   | <b>6</b>  |
| Статья 3. Полномочия органов местного самоуправления и органов государственной власти Ленинградской области в сфере землепользования и застройки территории Гатчинского муниципального округа.....                    | 6         |
| Статья 4. Комиссия в части подготовки проектов правил землепользования и застройки территории, проектов о внесении изменений в правила землепользования и застройки Гатчинского муниципального округа.....            | 6         |
| Статья 5. Принципы градостроительной подготовки территорий и образования земельных участков в части применения настоящих Правил.....  | 7         |
| Статья 6. Градостроительная подготовка территорий с целью выявления свободных от прав третьих лиц земельных участков для строительства .....  | 7         |
| Статья 7. Градостроительная подготовка территорий существующей застройки, не разделенной на земельные участки, с целью образования земельных участков, на которых расположены объекты капитального строительства..... | 8         |
| <b>ГЛАВА 3. ПОЛОЖЕНИЕ ОБ ИЗМЕНЕНИИ ВИДОВ РАЗРЕШЕННОГО ИСПОЛЬЗОВАНИЯ ЗЕМЕЛЬНЫХ УЧАСТКОВ И ОБЪЕКТОВ КАПИТАЛЬНОГО СТРОИТЕЛЬСТВА ФИЗИЧЕСКИМИ И ЮРИДИЧЕСКИМИ ЛИЦАМИ .....</b>  | <b>8</b>  |
| Статья 8. Изменение одного вида на другой вид использования земельных участков и объектов капитального строительства.....   | 8         |
| Статья 9. Порядок предоставления разрешения на условно разрешенный вид использования земельного участка или объекта капитального строительства .....  | 9         |
| Статья 10. Порядок предоставления разрешения на отклонение от предельных параметров разрешенного строительства, реконструкции объектов капитального строительства.....  | 12        |
| <b>ГЛАВА 4. ПОЛОЖЕНИЕ О ПОДГОТОВКЕ ДОКУМЕНТАЦИИ ПО ПЛАНИРОВКЕ ТЕРРИТОРИИ ОРГАНАМИ МЕСТНОГО САМОУПРАВЛЕНИЯ .....</b>   | <b>15</b> |
| Статья 11. Общие положения о подготовке документации по планировке территории.....  | 15        |
| <b>ГЛАВА 5. ПОЛОЖЕНИЕ О ПРОВЕДЕНИИ ОБЩЕСТВЕННЫХ ОБСУЖДЕНИЙ ИЛИ ПУБЛИЧНЫХ СЛУШАНИЙ ПО ВОПРОСАМ ЗЕМЛЕПОЛЬЗОВАНИЯ И ЗАСТРОЙКИ.....</b>   | <b>18</b> |
| Статья 12. Проведение общественных обсуждений или публичных слушаний по вопросам землепользования и застройки.....  | 18        |
| <b>ГЛАВА 6. ПОЛОЖЕНИЕ О ВНЕСЕНИИ ИЗМЕНЕНИЙ В ПРАВИЛА ЗЕМЛЕПОЛЬЗОВАНИЯ И ЗАСТРОЙКИ.....</b>  | <b>20</b> |
| Статья 13. Порядок внесения изменений в Правила землепользования и застройки.....   | 20        |
| <b>ГЛАВА 7. ПОЛОЖЕНИЕ О РЕГУЛИРОВАНИИ ИНЫХ ВОПРОСОВ ЗЕМЛЕПОЛЬЗОВАНИЯ И ЗАСТРОЙКИ.....</b>   | <b>22</b> |
| Статья 14. Комплексное развитие территории .....  | 22        |
| Статья 15. Ограничения использования земельных участков и объектов капитального строительства, расположенных в границах зон с особыми условиями использования территорий. ....  | 24        |
| Статья 16. Требования к архитектурно-градостроительному облику объектов капитального строительства.....   | 24        |



# **ЧАСТЬ 1. ПОРЯДОК ПРИМЕНЕНИЯ ПРАВИЛ ЗЕМЛЕПОЛЬЗОВАНИЯ И ЗАСТРОЙКИ И ВНЕСЕНИЯ ИЗМЕНЕНИЙ В УКАЗАННЫЕ ПРАВИЛА**

## **ГЛАВА 1. ОБЩИЕ ПОЛОЖЕНИЯ**

### **Статья 1. Общие положения**

Правила землепользования и застройки муниципального образования Гатчинский муниципальный округ Ленинградской области (далее – Правила) являются документом градостроительного зонирования, принятым в соответствии с Градостроительным кодексом Российской Федерации, Земельным кодексом Российской Федерации, Федеральным законом «Об общих принципах организации местного самоуправления в Российской Федерации», иными законами и иными нормативными правовыми актами Российской Федерации, законами и иными нормативными правовыми актами Ленинградской области, Уставом муниципального образования Гатчинский муниципальный округ Ленинградской области (далее – Гатчинский муниципальный округ<sup>1</sup>), а также с учетом положений иных актов и документов, определяющих основные направления социально-экономического и градостроительного развития Гатчинского муниципального округа, охраны его культурного наследия, окружающей среды и рационального использования природных ресурсов.

Настоящие Правила в соответствии с Градостроительным кодексом Российской Федерации разработаны в целях:

- создания условий для устойчивого развития территорий Гатчинского муниципального округа, сохранения окружающей среды и объектов культурного наследия;
- создания условий для планировки территорий Гатчинского муниципального округа;
- обеспечения прав и законных интересов физических и юридических лиц, в том числе правообладателей земельных участков и объектов капитального строительства;
- создания условий для привлечения инвестиций, в том числе путем предоставления возможности выбора наиболее эффективных видов разрешенного использования земельных участков и объектов капитального строительства.

Настоящие Правила в соответствии с Градостроительным кодексом Российской Федерации, Земельным кодексом Российской Федерации вводят в Гатчинском муниципальном округе систему регулирования землепользования и

---

<sup>1</sup> До формирования органов местного самоуправления Гатчинского муниципального округа полномочия по решению вопросов местного значения вновь образованного муниципального образования на соответствующих территориях осуществляют органы местного самоуправления объединяющихся муниципальных образований (поселений) и Гатчинского муниципального района



застройки, которая основана на градостроительном зонировании – делении всей территории в границах Гатчинского муниципального округа, на территориальные зоны с установлением для каждой из них единого градостроительного регламента по видам разрешенного использования земельных участков и объектов капитального строительства, предельным (минимальным и (или) максимальным) размерам земельных участков и предельным параметрам разрешенного строительства, реконструкции объектов капитального строительства.

## **Статья 2. Общие положения, относящиеся к ранее возникшим правам. Использование и изменение объектов недвижимости, не соответствующих Правилам**

1. Принятые до введения в действие настоящих Правил нормативные правовые акты по вопросам землепользования и застройки применяются в части, не противоречащей настоящим Правилам.

2. Объекты недвижимости, существовавшие на законных основаниях до вступления в силу настоящих Правил, или до вступления в силу изменений в настоящие Правила являются не соответствующими настоящим Правилам в случаях, когда эти объекты:

1) имеют вид (виды) разрешенного использования, предельные параметры, которые не соответствуют градостроительному регламенту соответствующих территориальных зон;

2) имеют вид (виды) разрешенного использования, предельные параметры, которые соответствуют градостроительному регламенту соответствующих территориальных зон, но расположены в границах зон с особыми условиями использования территорий, в пределах которых не предусмотрено размещение соответствующих объектов согласно законодательству Российской Федерации и настоящим Правилам.

3. Земельные участки или объекты капитального строительства, виды разрешенного использования, предельные (минимальные и (или) максимальные) размеры и предельные параметры разрешенного строительства, реконструкции которых не соответствуют градостроительным регламентам, установленными настоящими Правилами, могут использоваться без установления срока приведения их в соответствие с градостроительным регламентом, за исключением случаев, если использование таких земельных участков и объектов капитального строительства опасно для жизни или здоровья человека, для окружающей среды, объектов культурного наследия.

4. Реконструкция указанных в части 2 настоящей статьи объектов капитального строительства может осуществляться только путем приведения таких объектов в соответствие с градостроительным регламентом настоящих Правил или путем уменьшения их несоответствия предельным параметрам разрешенного строительства, реконструкции. Изменение видов разрешенного использования указанных земельных участков и объектов капитального строительства может осуществляться путем приведения их в соответствие с видами разрешенного



использования земельных участков и объектов капитального строительства, установленными градостроительным регламентом настоящих Правил.

5. В отношении самовольно занятых земельных участков, самовольного строительства и самовольных построек применяются нормы гражданского и земельного законодательства.

## **ГЛАВА 2. ПОЛОЖЕНИЕ О РЕГУЛИРОВАНИИ ЗЕМЛЕПОЛЬЗОВАНИЯ И ЗАСТРОЙКИ ОРГАНАМИ МЕСТНОГО САМОУПРАВЛЕНИЯ**

**Статья 3. Полномочия органов местного самоуправления и органов государственной власти Ленинградской области в сфере землепользования и застройки территории Гатчинского муниципального округа**

1. Полномочия в сфере землепользования и застройки территории Гатчинского муниципального округа осуществляются органами местного самоуправления в соответствии с действующим законодательством, с учетом положений статьи 3 областного закона Ленинградской области от 02.05.2024 № 50-оз «Об объединении поселений, входящих в состав Гатчинского муниципального округа Ленинградской области, и наделении вновь образованного муниципального образования статусом муниципального округа, и о внесении изменений в областной закон «Об административно-территориальном устройстве Ленинградской области и порядке его изменения».

2. В случаях, предусмотренных областным законом от 07.07.2014 № 45-оз «О перераспределении полномочий в области градостроительной деятельности между органами государственной власти Ленинградской области и органами местного самоуправления Ленинградской области», полномочия органов местного самоуправления в области градостроительной деятельности осуществляются органами исполнительной власти Ленинградской области, уполномоченными Правительством Ленинградской области на осуществление полномочий органов местного самоуправления Ленинградской области в области градостроительной деятельности.

**Статья 4. Комиссия в части подготовки проектов правил землепользования и застройки территории, проектов о внесении изменений в правила землепользования и застройки Гатчинского муниципального округа**

1. Комиссия в части подготовки проектов правил землепользования и застройки территории, проектов о внесении изменений в правила землепользования и застройки Гатчинского муниципального округа (далее – Комиссия) формируется на основании постановления администрации Гатчинского муниципального округа Ленинградской области и осуществляет свою деятельность в соответствии с настоящими Правилами, иными муниципальными правовыми актами, регламентирующими ее деятельность, нормативными правовыми актами Ленинградской области.

2. Требования к порядку образования и деятельности Комиссии определяются Положением о порядке образования и деятельности комиссии по



подготовке проекта правил землепользования и застройки, утвержденным муниципальным правовым актом.

### **Статья 5. Принципы градостроительной подготовки территорий и образования земельных участков в части применения настоящих Правил**

1. Градостроительная подготовка земельных участков – действия по подготовке градостроительного плана земельного участка, осуществляемые в соответствии с градостроительным законодательством в целях обеспечения субъектов градостроительной деятельности информацией, необходимой для архитектурно-строительного проектирования, строительства, реконструкции объектов капитального строительства в границах земельного участка.

2. В случае, если земельный участок для размещения объектов федерального значения, объектов регионального значения, объектов местного значения образуется из земель и (или) земельных участков, которые находятся в государственной или муниципальной собственности и которые не обременены правами третьих лиц, за исключением сервитута, публичного сервитута, выдача градостроительного плана земельного участка допускается до образования такого земельного участка в соответствии с земельным законодательством на основании утвержденных проекта межевания территории и (или) схемы расположения земельного участка или земельных участков на кадастровом плане территории.

3. В целях получения градостроительного плана земельного участка правообладатель земельного участка, иное лицо в случае, предусмотренном частью 2 настоящей статьи, обращаются с заявлением в администрацию Гатчинского муниципального округа. Заявление о выдаче градостроительного плана земельного участка может быть направлено в орган местного самоуправления в форме электронного документа, подписанного электронной подписью в соответствии с требованиями Федерального закона от 06.04.2011 № 63-ФЗ «Об электронной подписи», или подано заявителем через многофункциональный центр.

4. Администрация Гатчинского муниципального округа в течение четырнадцати рабочих дней после получения заявления, указанного в части 3 настоящей статьи, осуществляет подготовку, регистрацию градостроительного плана земельного участка и выдает его заявителю. Градостроительный план земельного участка выдается заявителю без взимания платы. Градостроительный план земельного участка выдается в форме электронного документа, подписанного электронной подписью, если это указано в заявлении о выдаче градостроительного плана земельного участка.

### **Статья 6. Градостроительная подготовка территорий с целью выявления свободных от прав третьих лиц земельных участков для строительства**

1. Лица, заинтересованные в выявлении земельных участков, свободных от прав третьих лиц для строительства, обращаются в администрацию Гатчинского муниципального округа с заявлением.

В заявлении указывается:

– предполагаемое место размещения в виде схемы с указанием границ на кадастровом плане территории;



- размер земельного участка;
- испрашиваемое право на земельный участок.

2. В случае, если для предоставления земельного участка необходима разработка проекта планировки территории или проекта межевания территории, заявитель может за свой счет обеспечить их подготовку.

**Статья 7. Градостроительная подготовка территорий существующей застройки, не разделенной на земельные участки, с целью образования земельных участков, на которых расположены объекты капитального строительства**

1. Образование выделенных посредством градостроительной подготовки из состава неразделенных застроенных территорий земельных участков под многоквартирные дома осуществляется в порядке, определенном земельным законодательством, статьей 16 Федерального закона от 29.12.2004 № 189-ФЗ «О введении в действие Жилищного кодекса Российской Федерации».

2. В целях установления границ земельных участков под иными зданиями, строениями, сооружениями на застроенных территориях, не разделенных на земельные участки, правообладатели или уполномоченные ими лица направляют соответствующее заявление в администрацию Гатчинского муниципального округа Гатчинского муниципального округа. К заявлению может прилагаться схема границ образуемого земельного участка на кадастровом плане территории.

### **ГЛАВА 3. ПОЛОЖЕНИЕ ОБ ИЗМЕНЕНИИ ВИДОВ РАЗРЕШЕННОГО ИСПОЛЬЗОВАНИЯ ЗЕМЕЛЬНЫХ УЧАСТКОВ И ОБЪЕКТОВ КАПИТАЛЬНОГО СТРОИТЕЛЬСТВА ФИЗИЧЕСКИМИ И ЮРИДИЧЕСКИМИ ЛИЦАМИ**

**Статья 8. Изменение одного вида на другой вид использования земельных участков и объектов капитального строительства**

1. Изменение одного вида разрешенного использования земельных участков и объектов капитального строительства на другой вид такого использования осуществляется в соответствии с видами разрешенного использования, установленными градостроительным регламентом, при условии соблюдения требований технических регламентов.

2. Коды (числовые обозначения) и наименования видов разрешенного использования земельных участков соответствуют классификатору видов разрешенного использования земельных участков, утвержденному приказом Росреестра от 10.11.2020 № И/0412 «Об утверждении классификатора видов разрешенного использования земельных участков».

3. Правообладатель земельного участка или объекта капитального строительства обеспечивает внесение соответствующих изменений в документы учета недвижимости и документы о регистрации прав на недвижимость.

4. Основные и вспомогательные виды разрешенного использования земельных участков и объектов капитального строительства правообладателями земельных участков и объектов капитального строительства, за исключением



органов государственной власти, органов местного самоуправления, государственных и муниципальных учреждений, государственных и муниципальных унитарных предприятий, выбираются самостоятельно без дополнительных разрешений и согласования.

Решения об изменении одного вида разрешенного использования земельных участков и объектов капитального строительства, расположенных на земельных участках, на которые действие градостроительных регламентов не распространяется или для которых градостроительные регламенты не устанавливаются, на другой вид такого использования принимаются в соответствии с федеральными законами.

5. В случае если правообладатель земельного участка и (или) объекта капитального строительства запрашивает изменение основного разрешенного вида использования на условно разрешенный вид использования, применяется порядок предоставления разрешения на условно разрешенный вид использования земельного участка или объекта капитального строительства, установленный статьей 39 Градостроительного кодекса Российской Федерации в соответствии со статьей 9 настоящих Правил.

#### **Статья 9. Порядок предоставления разрешения на условно разрешенный вид использования земельного участка или объекта капитального строительства**

1. Разрешение на условно разрешенный вид использования земельного участка или объекта капитального строительства требуется в случаях, когда правообладатели земельного участка или объекта капитального строительства планируют использовать принадлежащие им земельные участки или объекты капитального строительства в соответствии с видом (видами) использования, которые определены настоящими Правилами как условно разрешенные виды использования земельных участков и объектов капитального строительства применительно к соответствующей территориальной зоне, установленной на Карте градостроительного зонирования.

2. Физическое или юридическое лицо, заинтересованное в предоставлении разрешения на условно разрешенный вид использования земельного участка или объекта капитального строительства (далее – разрешение на условно разрешенный вид использования), направляет заявление о предоставлении разрешения на условно разрешенный вид использования в Комиссию.

Заявление заинтересованного лица должно содержать:

- фамилию, имя, отчество заявителя, место проживания заявителя – физического лица, наименование, ИНН, ОГРН, место нахождения заявителя – юридического лица, наименование объекта капитального строительства;
- адрес и кадастровый номер земельного участка или объекта капитального строительства, применительно к которому запрашивается разрешение на условно разрешенный вид использования.

Заявление должно быть подписано заявителем – физическим лицом или руководителем заявителя – юридического лица (лицом, имеющим право в соответствии с учредительными документами юридического лица представлять



интересы юридического лица без доверенности) либо представителем заявителя – физического или юридического лица, действующим на основании надлежащим образом оформленной доверенности.

Заявление о предоставлении разрешения на условно разрешенный вид использования может быть направлено в форме электронного документа, подписанного электронной подписью в соответствии с требованиями Федерального закона от 06.04.2011 № 63-ФЗ «Об электронной подписи».

3. К заявлению прилагаются документы и материалы, предусмотренные нормативным правовым актом органа исполнительной власти Ленинградской области, уполномоченного Правительством Ленинградской области на осуществление полномочий органов местного самоуправления Ленинградской области в области градостроительной деятельности, нормативным правовым актом органа местного самоуправления Гатчинского муниципального округа Ленинградской области.

4. Проект решения о предоставлении разрешения на условно разрешенный вид использования земельного участка или объекта капитального строительства, за исключением случая, предусмотренного частью 11 статьи 39 Градостроительного кодекса Российской Федерации, подлежит обсуждению на общественных обсуждениях или публичных слушаниях, проводимых в порядке, установленном статьей 5.1 Градостроительного кодекса Российской Федерации.

5. Организатор общественных обсуждений или публичных слушаний направляет сообщения о проведении общественных обсуждений или публичных слушаний по проекту предоставления разрешения на условно разрешенный вид использования правообладателям земельных участков, имеющих общие границы с земельным участком, применительно к которому запрашивается данное разрешение, правообладателям объектов капитального строительства, расположенных на земельных участках, имеющих общие границы с земельным участком, применительно к которому запрашивается данное разрешение, и правообладателям помещений, являющихся частью объекта капитального строительства, применительно к которому запрашивается данное разрешение. Указанные сообщения направляются не позднее чем через семь рабочих дней со дня поступления заявления заинтересованного лица о предоставлении разрешения на условно разрешенный вид использования.

6. Срок проведения общественных обсуждений или публичных слушаний со дня оповещения жителей муниципального образования об их проведении до дня опубликования заключения о результатах общественных обсуждений или публичных слушаний определяется уставом муниципального образования и (или) нормативным правовым актом представительного органа муниципального образования и не может быть более одного месяца.

7. На основании заключения о результатах общественных обсуждений или публичных слушаний по проекту решения о предоставлении разрешения на условно разрешенный вид использования Комиссия осуществляет подготовку рекомендаций о предоставлении разрешения на условно разрешенный вид использования или об отказе в предоставлении такого разрешения с указанием причин принятого решения,



которые направляются установленным порядком в орган исполнительной власти Ленинградской области уполномоченный на принятие решения о предоставлении разрешения на условно разрешенный вид использования земельного участка или объекта капитального строительства или об отказе в предоставлении такого разрешения (за исключением рекомендаций на виды разрешенного использования земельных участков «для индивидуального жилищного строительства», «для ведения личного подсобного хозяйства (приусадебный земельный участок)» и «ведение садоводства» и в отношении объектов индивидуального жилищного строительства, садовых домов).

8. Рекомендации о предоставлении разрешения на условно разрешенные виды использования земельных участков «для индивидуального жилищного строительства», «для ведения личного подсобного хозяйства (приусадебный земельный участок)» и «ведение садоводства» и в отношении объектов индивидуального жилищного строительства, садовых домов или об отказе в предоставлении такого разрешения с указанием причин принятого решения направляются в установленном порядке главе администрации Гатчинского муниципального округа.

9. Решение о предоставлении разрешения на условно разрешенный вид использования земельного участка или объекта капитального строительства или об отказе в предоставлении такого разрешения осуществляется в порядке, предусмотренном нормативным правовым актом органа исполнительной власти Ленинградской области, уполномоченного, в соответствии с законом Ленинградской области от 07.07.2014 № 45-оз «О перераспределении полномочий в области градостроительной деятельности между органами государственной власти Ленинградской области и органами местного самоуправления Ленинградской области», на осуществление полномочий органов местного самоуправления Ленинградской области в области градостроительной деятельности (за исключением решений, принимаемых на виды разрешенного использования земельных участков «для индивидуального жилищного строительства», «для ведения личного подсобного хозяйства (приусадебный земельный участок)» и «ведение садоводства» и в отношении объектов индивидуального жилищного строительства, садовых домов).

10. На основании указанных в части 8 настоящей статьи рекомендаций о предоставлении разрешения на условно разрешенные виды использования земельных участков «для индивидуального жилищного строительства», «для ведения личного подсобного хозяйства (приусадебный земельный участок)» и «ведение садоводства» глава администрации Гатчинского муниципального округа в течение трех дней со дня поступления таких рекомендаций принимает решение о предоставлении разрешения на условно разрешенный вид использования или об отказе в предоставлении такого разрешения. Указанное решение подлежит опубликованию в порядке, установленном для официального опубликования муниципальных правовых актов, иной официальной информации, и размещается на официальном сайте администрации Гатчинского муниципального округа в сети «Интернет».



11. Расходы, связанные с организацией и проведением общественных обсуждений или публичных слушаний по проекту решения о предоставлении разрешения на условно разрешенный вид использования, несет физическое или юридическое лицо, заинтересованное в предоставлении такого разрешения.

12. Физическое или юридическое лицо вправе оспорить в судебном порядке решение о предоставлении разрешения на условно разрешенный вид использования или об отказе в предоставлении такого разрешения.

#### **Статья 10. Порядок предоставления разрешения на отклонение от предельных параметров разрешенного строительства, реконструкции объектов капитального строительства**

1. Правообладатели земельных участков, размеры которых меньше установленных градостроительным регламентом минимальных размеров земельных участков либо конфигурация, инженерно-геологические или иные характеристики, которых неблагоприятны для застройки, вправе обратиться за разрешениями на отклонение от предельных параметров разрешенного строительства, реконструкции объектов капитального строительства.

2. Правообладатели земельных участков вправе обратиться за разрешениями на отклонение от предельных параметров разрешенного строительства, реконструкции объектов капитального строительства, если такое отклонение необходимо в целях однократного изменения одного или нескольких предельных параметров разрешенного строительства, реконструкции объектов капитального строительства, установленных градостроительным регламентом для конкретной территориальной зоны, не более чем на десять процентов.

3. Отклонение от предельных параметров разрешенного строительства, реконструкции объектов капитального строительства (далее – Отклонение) разрешается для отдельного земельного участка при соблюдении требований технических регламентов.

4. Заинтересованное в получении разрешения на Отклонение лицо направляет заявление о предоставлении разрешения на Отклонение в Комиссию.

Заявление правообладателя (правообладателей) земельного участка должно содержать:

- фамилию, имя, отчество заявителя, место проживания заявителя – физического лица, наименование, ИНН, ОГРН, место нахождения заявителя – юридического лица;

- адрес и кадастровый номер земельного участка, применительно к которому запрашивается разрешение на Отклонение, содержащее информацию о том, что размер земельного участка меньше установленных градостроительным регламентом минимальных размеров земельных участков (со ссылкой на структурную единицу правил землепользования и застройки, которой установлен градостроительный регламент в отношении указанного земельного участка) и (или) описание неблагоприятных для застройки параметров, конфигурации, инженерно-геологических или иных характеристик земельного участка, для которого запрашивается Отклонение, обоснованием необходимости Отклонения, вида,



назначения, параметров объекта (объектов) капитального строительства, строительство или реконструкция которого (которых) планируется на данном земельном участке:

– описание неблагоприятных для застройки параметров, конфигурации, инженерно-геологических или иных характеристик земельного участка, для которого запрашивается Отклонение, с обоснованием необходимости данного отклонения, вида, назначения, параметров объекта (объектов) капитального строительства, строительство или реконструкция которого (которых) планируется на данном земельном участке.

Заявление должно быть подписано заявителем – физическим лицом или руководителем заявителя – юридического лица (лицом, имеющим право в соответствии с учредительными документами юридического лица представлять интересы юридического лица без доверенности) либо представителем заявителя – физического или юридического лица, действующим на основании надлежащим образом оформленной доверенности.

Заявление о предоставлении разрешения на отклонение от предельных параметров разрешенного строительства, реконструкции объектов капитального строительства может быть направлено в форме электронного документа, подписанного электронной подписью в соответствии с требованиями Федерального закона от 06.04.2011 № 63-ФЗ «Об электронной подписи».

5. К заявлению прилагаются документы и материалы, предусмотренные нормативным правовым актом органа исполнительной власти Ленинградской области, уполномоченного Правительством Ленинградской области на осуществление полномочий органов местного самоуправления Ленинградской области в области градостроительной деятельности, устанавливающим порядок принятия решений о предоставлении разрешения на отклонение от предельных параметров разрешенного строительства, реконструкции объектов капитального строительства.

6. Проект решения о предоставлении разрешения на Отклонение подготавливается в течение пятнадцати рабочих дней со дня поступления заявления о предоставлении такого разрешения и подлежит обсуждению на публичных слушаниях, проводимых в порядке, установленном статьей 5.1 Градостроительного кодекса Российской Федерации с учетом положений статьи 39 Градостроительного кодекса Российской Федерации, за исключением случая, указанного в части 2 настоящей статьи.

7. Срок проведения общественных обсуждений или публичных слушаний со дня оповещения жителей муниципального образования об их проведении до дня опубликования заключения о результатах общественных обсуждений или публичных слушаний определяется уставом муниципального образования и (или) нормативным правовым актом представительного органа муниципального образования и не может быть более одного месяца.

8. На основании заключения о результатах общественных обсуждений или публичных слушаний по проекту решения о предоставлении разрешения на Отклонение Комиссия в течение пятнадцати рабочих дней со дня окончания таких



обсуждений или слушаний осуществляет подготовку рекомендаций о предоставлении такого разрешения или об отказе в предоставлении такого разрешения с указанием причин принятого решения и направляет указанные рекомендации установленным порядком в орган исполнительной власти Ленинградской области, уполномоченный на принятие решения о предоставлении разрешения на Отклонение или об отказе в предоставлении такого разрешения (за исключением рекомендаций, принимаемых применительно к земельным участкам, для которых установлены виды разрешенного использования земельных участков «для индивидуального жилищного строительства», «для ведения личного подсобного хозяйства (приусадебный земельный участок)» и «ведение садоводства»).

9. Рекомендации о предоставлении разрешения на Отклонение, принимаемое применительно к земельным участкам, для которых установлены виды разрешенного использования земельных участков «для индивидуального жилищного строительства», «для ведения личного подсобного хозяйства (приусадебный земельный участок)» и «ведение садоводства» или об отказе в предоставлении такого разрешения с указанием причин принятого решения направляются установленным порядком главе администрации Гатчинского муниципального округа.

10. Принятие решения о предоставлении разрешения на Отклонение или об отказе в предоставлении такого разрешения осуществляется в порядке, предусмотренном нормативным правовым актом органа исполнительной власти Ленинградской области, уполномоченного в соответствии с законом Ленинградской области от 07.07.2014 № 45-оз «О перераспределении полномочий в области градостроительной деятельности между органами государственной власти Ленинградской области и органами местного самоуправления Ленинградской области» на осуществление полномочий органов местного самоуправления Ленинградской области в области градостроительной деятельности (за исключением решений, принимаемых применительно к земельным участкам, для которых установлены виды разрешенного использования земельных участков «для индивидуального жилищного строительства», «для ведения личного подсобного хозяйства (приусадебный земельный участок)» и «ведение садоводства»).

11. На основании указанных в части 9 настоящей статьи рекомендаций о предоставлении разрешения на Отклонение, принимаемое применительно к земельным участкам, для которых установлены виды разрешенного использования земельных участков «для индивидуального жилищного строительства», «для ведения личного подсобного хозяйства (приусадебный земельный участок)» и «ведение садоводства», глава администрации Гатчинского муниципального округа в течение семи дней со дня поступления таких рекомендаций принимает решение о предоставлении разрешения о предоставлении разрешения на Отклонение или об отказе в предоставлении такого разрешения, с указанием причин принятого решения.

12. Расходы, связанные с организацией и проведением общественных обсуждений или публичных слушаний по проекту решения о предоставлении



разрешения на Отклонение, несет физическое или юридическое лицо, заинтересованное в предоставлении такого разрешения.

13. Физическое или юридическое лицо вправе оспорить в судебном порядке решение о предоставлении разрешения на отклонение от предельных параметров разрешенного строительства, реконструкции объектов капитального строительства или об отказе в предоставлении такого разрешения.

## **ГЛАВА 4. ПОЛОЖЕНИЕ О ПОДГОТОВКЕ ДОКУМЕНТАЦИИ ПО ПЛАНИРОВКЕ ТЕРРИТОРИИ ОРГАНАМИ МЕСТНОГО САМОУПРАВЛЕНИЯ**

### **Статья 11. Общие положения о подготовке документации по планировке территории**

1. Подготовка документации по планировке территории осуществляется в целях обеспечения устойчивого развития территорий, в том числе выделения элементов планировочной структуры, установления границ земельных участков, установления границ зон планируемого размещения объектов капитального строительства.

2. Подготовка документации по планировке территории осуществляется в отношении выделяемых проектом планировки территории одного или нескольких смежных элементов планировочной структуры, определенных правилами землепользования и застройки территориальных зон и (или) установленных схемой территориального планирования муниципального округа, генеральным планом округа функциональных зон, территории, в отношении которой предусматривается осуществление комплексного развития территории.

3. Подготовка документации по планировке территории в целях размещения объекта капитального строительства является обязательной в следующих случаях:

1) необходимо изъятие земельных участков для государственных или муниципальных нужд в связи с размещением объекта капитального строительства федерального, регионального или местного значения;

2) необходимы установление, изменение или отмена красных линий;

3) необходимо образование земельных участков в случае, если в соответствии с земельным законодательством образование земельных участков осуществляется только в соответствии с проектом межевания территории;

4) размещение объекта капитального строительства планируется на территориях двух и более муниципальных образований, имеющих общую границу (за исключением случая, если размещение такого объекта капитального строительства планируется осуществлять на землях или земельных участках, находящихся в государственной или муниципальной собственности, и для размещения такого объекта капитального строительства не требуются предоставление земельных участков, находящихся в государственной или муниципальной собственности, и установление сервитутов);

5) планируются строительство, реконструкция линейного объекта (за исключением случая, если размещение линейного объекта планируется осуществлять на землях или земельных участках, находящихся в государственной



или муниципальной собственности, и для размещения такого линейного объекта не требуются предоставление земельных участков, находящихся в государственной или муниципальной собственности, и установление сервитутов). Правительством Российской Федерации могут быть установлены иные случаи, при которых для строительства, реконструкции линейного объекта не требуется подготовка документации по планировке территории;

6) планируется размещение объекта капитального строительства, не являющегося линейным объектом, и необходимых для обеспечения его функционирования объектов капитального строительства в границах особо охраняемой природной территории или в границах земель лесного фонда.

7) планируется осуществление комплексного развития территории.

4. Видами документации по планировке территории являются:

1) проект планировки территории;

2) проект межевания территории.

5. Применительно к территории, в границах которой не предусматривается комплексного развития территории, а также не планируется размещение линейных объектов, допускается подготовка проекта межевания территории без подготовки проекта планировки территории в целях, предусмотренных частью 2 статьи 43 Градостроительного кодекса Российской Федерации.

6. Проект планировки территории является основой для подготовки проекта межевания территории, за исключением случаев, предусмотренных частью 5 настоящей статьи. Подготовка проекта межевания территории осуществляется в составе проекта планировки территории или в виде отдельного документа.

7. Порядок подготовки и утверждения документации по планировке территории, порядок внесения в нее изменений и её отмены осуществляется в соответствии со статьей 45 Градостроительного кодекса Российской Федерации и законом Ленинградской области от 07.07.2014 № 45-оз «О перераспределении полномочий в области градостроительной деятельности между органами государственной власти Ленинградской области и органами местного самоуправления Ленинградской области».

8. Решения о подготовке документации по планировке территории принимаются самостоятельно:

1) лицами, с которыми заключены договоры о комплексном развитии территории;

2) правообладателями существующих линейных объектов, подлежащих реконструкции, в случае подготовки документации по планировке территории в целях их реконструкции (за исключением случая, указанного в части 12.12 статьи 45 Градостроительного кодекса Российской Федерации);

3) субъектами естественных монополий, организациями коммунального комплекса в случае подготовки документации по планировке территории для размещения объектов федерального значения, объектов регионального значения, объектов местного значения (за исключением случая, указанного в части 12.12 статьи 45 Градостроительного кодекса Российской Федерации);



4) садоводческим или огородническим некоммерческим товариществом в отношении земельного участка, предоставленного такому товариществу для ведения садоводства или огородничества.

9. В случаях, предусмотренных частью 8 настоящей статьи, подготовка документации по планировке территории осуществляется указанными лицами за счет их средств самостоятельно или привлекаемыми организациями в соответствии с законодательством Российской Федерации. Расходы указанных лиц на подготовку документации по планировке территории не подлежат возмещению за счет средств бюджетов бюджетной системы Российской Федерации.

10. Порядок принятия решения об утверждении документации по планировке территории для размещения объектов, указанных в частях 5, 5.1 и 5.2 статьи 45 Градостроительного кодекса Российской Федерации, подготовленной в том числе лицами, указанными в пунктах 3 и 4 части 1.1 статьи 45 Градостроительного кодекса Российской Федерации, устанавливается административным регламентом, утверждаемым органом исполнительной власти Ленинградской области, уполномоченным Правительством Ленинградской области на осуществление полномочий органов местного самоуправления Ленинградской области в области градостроительной деятельности.

11. Проекты планировки территории и проекты межевания территории до их утверждения подлежат обязательному рассмотрению на общественных обсуждениях или публичных слушаниях. Общественные обсуждения или публичные слушания по проекту планировки территории и проекту межевания территории не проводятся в случаях, предусмотренных частью 12 статьи 43 и частью 22 статьи 45 Градостроительного Кодекса Российской Федерации и другими федеральными законами, решениями Правительства Российской Федерации и постановлениями Правительства Ленинградской области, а также в случае, если проект планировки территории и проект межевания территории подготовлены в отношении:

1) территории в границах земельного участка, предоставленного садоводческому или огородническому некоммерческому товариществу для ведения садоводства или огородничества;

2) территории для размещения линейных объектов в границах земель лесного фонда.

12. Участниками общественных обсуждений или публичных слушаний по проекту планировки территории и проекту межевания территории являются граждане, постоянно проживающие на территории, в отношении которой подготовлены данные проекты, правообладатели находящихся в границах этой территории земельных участков и (или) расположенных на них объектов капитального строительства, а также правообладатели помещений, являющихся частью указанных объектов капитального строительства.

13. Срок проведения общественных обсуждений или публичных слушаний по проекту планировки территории и проекту межевания территории со дня оповещения жителей Гатчинского муниципального округа об их проведении до дня опубликования заключения о результатах общественных обсуждений или публичных слушаний определяется Уставом Гатчинского муниципального округа и (или)



нормативным правовым актом представительного органа Гатчинского муниципального округа и не может быть менее четырнадцати дней и более тридцати дней.

14. В случае, если по инициативе правообладателей земельных участков осуществляются разделение земельного участка на несколько земельных участков, объединение земельных участков в один земельный участок, изменение общей границы земельных участков, подготовка документации по планировке территории не требуется, если иное не предусмотрено законодательством Российской Федерации. При этом должны соблюдаться следующие требования земельного и градостроительного законодательства:

- размеры образуемых земельных участков не должны превышать предельные (минимальные и (или) максимальные) размеры земельных участков, предусмотренные градостроительным регламентом соответствующей территориальной зоны;

- обязательным условием разделения земельного участка на несколько земельных участков является наличие самостоятельных подъездов, подходов к каждому образуемому земельному участку;

- объединение земельных участков в один земельный участок допускается только при условии, если образуемый земельный участок будет находиться в границах одной территориальной зоны.

## **ГЛАВА 5. ПОЛОЖЕНИЕ О ПРОВЕДЕНИИ ОБЩЕСТВЕННЫХ ОБСУЖДЕНИЙ ИЛИ ПУБЛИЧНЫХ СЛУШАНИЙ ПО ВОПРОСАМ ЗЕМЛЕПОЛЬЗОВАНИЯ И ЗАСТРОЙКИ**

**Статья 12. Проведение общественных обсуждений или публичных слушаний по вопросам землепользования и застройки**

1. Общественные обсуждения или публичные слушания по вопросам землепользования и застройки проводятся в соответствии со статьями 5.1, 28, 31, 39 и 46 Градостроительного кодекса Российской Федерации, законодательством Российской Федерации и Ленинградской области, в порядке, определяемом Уставом Гатчинского муниципального округа и (или) нормативным правовым актом представительного органа Гатчинского муниципального округа.

2. В целях соблюдения права человека на благоприятные условия жизнедеятельности, прав и законных интересов правообладателей земельных участков и объектов капитального строительства в обязательном порядке проводятся общественные обсуждения или публичные слушания, за исключением случаев, предусмотренных Градостроительным кодексом Российской Федерации и другими федеральными законами, а также решениями Правительства Российской Федерации и постановлениями Правительства Ленинградской области, по следующим проектам:

- 1) проектам Правил;
- 2) проектам планировки территории;
- 3) проектам межевания территории;



4) проектам, предусматривающим внесение изменений в один из указанных в пунктах 1-3 части 2 настоящей статьи утвержденных документов;

5) проектам решений о предоставлении разрешения на условно разрешенный вид использования земельного участка или объекта капитального строительства;

6) проектам решений о предоставлении разрешения на отклонение от предельных параметров разрешенного строительства, реконструкции объектов капитального строительства.

3. Участниками общественных обсуждений или публичных слушаний по проектам Правил, проектам планировки территории, проектам межевания территории, проектам, предусматривающим внесение изменений в один из указанных утвержденных документов, являются граждане, постоянно проживающие на территории, в отношении которой подготовлены данные проекты, правообладатели находящихся в границах этой территории земельных участков и (или) расположенных на них объектов капитального строительства, а также правообладатели помещений, являющихся частью указанных объектов капитального строительства.

4. Участниками общественных обсуждений или публичных слушаний по проектам решений о предоставлении разрешения на условно разрешенный вид использования земельного участка или объекта капитального строительства, проектам решений о предоставлении разрешения на отклонение от предельных параметров разрешенного строительства, реконструкции объектов капитального строительства являются граждане, постоянно проживающие в пределах территориальной зоны, в границах которой расположен земельный участок или объект капитального строительства, в отношении которых подготовлены данные проекты, правообладатели находящихся в границах этой территориальной зоны земельных участков и (или) расположенных на них объектов капитального строительства, граждане, постоянно проживающие в границах земельных участков, прилегающих к земельному участку, в отношении которого подготовлены данные проекты, правообладатели таких земельных участков или расположенных на них объектов капитального строительства, правообладатели помещений, являющихся частью объекта капитального строительства, в отношении которого подготовлены данные проекты, а в случае, предусмотренном частью 3 статьи 39 Градостроительного кодекса Российской Федерации, также правообладатели земельных участков и объектов капитального строительства, подверженных риску негативного воздействия на окружающую среду в результате реализации данных проектов.

5. Составы процедур проведения общественных обсуждений и публичных слушаний предусмотрены частями 4 и 5 статьи 5.1 Градостроительного кодекса Российской Федерации.

6. Обработка персональных данных участников общественных обсуждений и публичных слушаний осуществляется с учетом требований, установленных Федеральным законом от 27.07.2006 года № 152-ФЗ «О персональных данных».



7. Продолжительность общественных обсуждений и публичных слушаний по проекту Правил составляет не более одного месяца со дня опубликования такого проекта, если иное не предусмотрено действующим законодательством.

8. В случае подготовки изменений в Правила в части внесения изменений в градостроительный регламент, установленный для конкретной территориальной зоны, а также в случае подготовки изменений в Правила в связи с принятием решения о комплексном развитии территории, общественные обсуждения и публичные слушания по внесению изменений в Правила проводятся в границах территориальной зоны, для которой установлен такой градостроительный регламент, в границах территории, подлежащей комплексному развитию. В этих случаях срок проведения общественных обсуждений и публичных слушаний не может быть более чем один месяц (с учетом требований, установленных нормативно-правовыми актами Ленинградской области).

9. В целях внесения изменений в Правила в случаях, предусмотренных пунктами 4-8 части 2 статьи 13 настоящих Правил, а также в случае однократного изменения видов разрешенного использования, установленных градостроительным регламентом для конкретной территориальной зоны, без изменения ранее установленных предельных параметров разрешенного строительства, реконструкции объектов капитального строительства и (или) в случае однократного изменения одного или нескольких предельных параметров разрешенного строительства, реконструкции объектов капитального строительства, установленных градостроительным регламентом для конкретной территориальной зоны, не более чем на десять процентов, проведение общественных обсуждений и публичных слушаний не требуется.

10. Особенности проведения общественных обсуждений и публичных слушаний по проектам планировки территории, проектам межевания территории, проектам, предусматривающим внесение изменений в один из указанных утвержденных документов, проекты решений о предоставлении разрешения на условно разрешенный вид использования земельного участка или объекта капитального строительства, проектам решений о предоставлении разрешения на отклонение от предельных параметров разрешенного строительства, реконструкции объектов капитального строительства определены статьями 9, 10, 11 Правил и статьями 39 и 46 Градостроительного кодекса Российской Федерации.

## **ГЛАВА 6. ПОЛОЖЕНИЕ О ВНЕСЕНИИ ИЗМЕНЕНИЙ В ПРАВИЛА ЗЕМЛЕПОЛЬЗОВАНИЯ И ЗАСТРОЙКИ**

### **Статья 13. Порядок внесения изменений в Правила землепользования и застройки**

1. Внесение изменений в Правила осуществляется в порядке, предусмотренном статьями 31 и 32 Градостроительного кодекса Российской Федерации, с учетом особенностей, установленных статьей 33 Градостроительного кодекса Российской Федерации и областным законом от 07.07.2014 № 45-оз «О перераспределении полномочий в области градостроительной деятельности между



органами государственной власти Ленинградской области и органами местного самоуправления Ленинградской области».

2. Основаниями для внесения изменений в Правила являются:

1) несоответствие настоящих Правил генеральному плану Гатчинского муниципального округа, возникшее в результате внесения изменений в генеральный план Гатчинского муниципального округа;

2) поступление предложений об изменении границ территориальных зон, изменении градостроительных регламентов;

3) несоответствие сведений о местоположении границ зон с особыми условиями использования территорий, территорий объектов культурного наследия, отображенных на карте градостроительного зонирования Правил, содержащемуся в Едином государственном реестре недвижимости описанию местоположения границ указанных зон, территорий;

4) несоответствие установленных градостроительным регламентом ограничений использования земельных участков и объектов капитального строительства, расположенных полностью или частично в границах зон с особыми условиями использования территорий, содержащимся в Едином государственном реестре недвижимости ограничениям использования объектов недвижимости в пределах таких зон;

5) установление, изменение, прекращение существования зоны с особыми условиями использования территории, установление, изменение границ территории объекта культурного наследия;

6) принятие решения о комплексном развитии территории;

7) обнаружение мест захоронений погибших при защите Отечества, расположенных в границах муниципальных образований.

3. Предложения о внесении изменений в Правила направляются в Комиссию.

Комиссия в течение двадцати пяти дней со дня поступления предложения о внесении изменений в Правила проверяет их соответствие законодательству Российской Федерации и осуществляет подготовку заключения, в котором содержится рекомендация о внесении в соответствии с поступившим предложением изменения в Правила или об отклонении такого предложения с указанием причин отклонения, и направляет это заключение установленным порядком в орган исполнительной власти Ленинградской области, уполномоченный на принятие решения о подготовке проекта о внесении изменений в Правила.

4. В целях внесения изменений в Правила в случаях, предусмотренных пунктами 4-7 части 2 настоящей статьи, а также в случае однократного изменения видов разрешенного использования, установленных градостроительным регламентом для конкретной территориальной зоны, без изменения ранее установленных предельных параметров разрешенного строительства, реконструкции объектов капитального строительства и (или) в случае однократного изменения одного или нескольких предельных параметров разрешенного строительства, реконструкции объектов капитального строительства, установленных градостроительным регламентом для конкретной территориальной зоны, не более



чем на десять процентов, подготовка предусмотренного частью 3 настоящей статьи заключения Комиссии не требуется.

5. В случае, если правилами землепользования и застройки не обеспечена возможность размещения на территориях округа предусмотренных документами территориального планирования объектов федерального значения, объектов регионального значения, уполномоченный федеральный орган исполнительной власти, уполномоченный орган исполнительной власти субъекта Российской Федерации, направляют требование о внесении изменений в правила землепользования и застройки в целях обеспечения размещения указанных объектов.

Принятие решения о подготовке проекта о внесении изменений в Правила или об отклонении предложения о внесении изменения в данные Правила, подготовка проекта о внесении изменений в Правила, проверка проекта о внесении изменений в Правила, принятие решения об утверждении проекта о внесении изменений в Правила или направлении его на доработку осуществляется в соответствии с порядком предусмотренным Градостроительным кодексом Российской Федерации и нормативным правовым актом органа исполнительной власти Ленинградской области, уполномоченного Правительством Ленинградской области на осуществление полномочий органов местного самоуправления Ленинградской области в области градостроительной деятельности.

## **ГЛАВА 7. ПОЛОЖЕНИЕ О РЕГУЛИРОВАНИИ ИНЫХ ВОПРОСОВ ЗЕМЛЕПОЛЬЗОВАНИЯ И ЗАСТРОЙКИ**

### **Статья 14. Комплексное развитие территории**

1. Комплексное развитие территории – совокупность мероприятий, выполняемых в соответствии с утвержденной документацией по планировке территории и направленных на создание благоприятных условий проживания граждан, обновление среды жизнедеятельности и территорий общего пользования округа.

2. Комплексное развитие территории осуществляется в соответствии с положениями Градостроительного Кодекса Российской Федерации, а также с гражданским законодательством, жилищным законодательством, земельным законодательством, законодательством об охране объектов культурного наследия (памятников истории и культуры) народов Российской Федерации, законодательством в области охраны окружающей среды.

3. Виды комплексного развития территории:

- 1) комплексное развитие территории жилой застройки;
- 2) комплексное развитие территории нежилой застройки;
- 3) комплексное развитие незастроенной территории;
- 4) комплексное развитие территории по инициативе правообладателей.

4. Требования к территории, в отношении которой может осуществляться комплексное развитие территории конкретного вида, установлены статьей 65 Градостроительного кодекса Российской Федерации.



5. Решение о комплексном развитии территории принимается главой администрации Гатчинского муниципального округа, за исключением случаев, предусмотренных пунктами 1 и 2 части 2 статьи 66 Градостроительного кодекса Российской Федерации.

Территории, в границах которых предусматривается осуществление комплексного развития территории, устанавливаются на карте градостроительного зонирования. В отношении таких территорий заключается один или несколько договоров о комплексном развитии территории.

6. Порядок реализации решения о комплексном развитии территории; порядок определения границ территории, подлежащей комплексному развитию; иные требования к комплексному развитию территории устанавливаются нормативным правовым актом субъекта Российской Федерации с учетом требований Градостроительного кодекса Российской Федерации, жилищного законодательства, земельного законодательства.

7. Этапы принятия и реализации решения о комплексном развитии территории, требования к процедурам по отдельным этапам определены статьями 66 – 69 Градостроительного кодекса Российской Федерации.

8. Реализация комплексного развития территории по инициативе правообладателей осуществляется в соответствии со статьей 70 Градостроительного кодекса Российской Федерации.

Договоры о комплексном развитии территории по инициативе правообладателей могут заключаться исключительно в отношении территорий, которые в соответствии с настоящими Правилами определены на дату принятия указанного решения в качестве территорий, в границах которых предусматривается осуществление комплексного развития территории.

9. Земельные участки, находящиеся в границах территории, в отношении которой принято решение о комплексном развитии территории жилой застройки или решение о комплексном развитии территории нежилой застройки, и (или) расположенные на них объекты недвижимого имущества могут быть изъяты для государственных или муниципальных нужд в целях комплексного развития территории в порядке, установленном земельным законодательством, если иное не предусмотрено Градостроительного кодекса Российской Федерации.

10. В целях комплексного развития территории жилой застройки не могут быть изъяты для государственных или муниципальных нужд в целях комплексного развития территории:

1) расположенные в границах такой территории земельные участки, предназначенные для размещения объектов федерального значения, а также земельные участки, на которых расположены эти объекты, за исключением случаев согласования включения указанных земельных участков в границы территории, подлежащей комплексному развитию, с федеральными органами исполнительной власти, иными организациями, которым в соответствии с федеральными законами и решениями Правительства Российской Федерации предоставлены полномочия по распоряжению указанными земельными участками. Порядок данного согласования устанавливается Правительством Российской Федерации;



2) земельные участки с расположенными на них многоквартирными домами, не предусмотренными пунктом 2 части 2 статьи 65 Градостроительного кодекса Российской Федерации, а также жилые помещения в таких многоквартирных домах;

3) земельные участки с расположенными на них жилыми домами блокированной застройки, объектами индивидуального жилищного строительства, садовыми домами, за исключением земельных участков с расположенными на них объектами, которые признаны аварийными или которые соответствуют критериям, установленным субъектом Российской Федерации и характеризующим их высокий уровень износа, ненадлежащее техническое состояние или отсутствие систем инженерно-технического обеспечения;

4) иные объекты недвижимого имущества, определенные Правительством Российской Федерации, нормативным правовым актом субъекта Российской Федерации.

### **Статья 15. Ограничения использования земельных участков и объектов капитального строительства, расположенных в границах зон с особыми условиями использования территорий**

Ограничения использования земельных участков и (или) объектов капитального строительства, расположенных в границах зон с особыми условиями использования территорий устанавливаются в соответствии с законодательством Российской Федерации.

### **Статья 16. Требования к архитектурно-градостроительному облику объектов капитального строительства**

Требования к архитектурно-градостроительному облику объектов капитального строительства и Правила согласования архитектурно-градостроительного облика объекта капитального строительства регулируются положениями Градостроительного кодекса Российской Федерации, постановлением Правительства Российской Федерации от 29 мая 2023 года № 857 и настоящими Правилами.

Архитектурно-градостроительный облик объектов капитального строительства – замысел архитектурного решения объекта, достигнутый композиционной взаимоувязкой форм, фактурной совместимостью отделочных материалов, цветового решения и характера размещения деталей и элементов объекта капитального строительства, включающего подчинение системе композиционных осей, членение фасадов с учетом принятых присмов архитектурно-художественной композиции, объемно-пространственного построения объекта капитального строительства.

1. В градостроительных регламентах территориальных зон ТЖ.1, ТЖ.2, ТЖ.2.Т, ТЖ.3, ТЖ.3.К, ТД.1, ТД.2, ТД.3, ТП.3, ТП.4, ТП.4.1, ТТ.1, ТР.1, настоящих Правил, установлены требования к архитектурно-градостроительному облику объектов капитального строительства с учетом положений настоящей статьи.

2. Архитектурно-градостроительный облик объекта капитального строительства, расположенного в границах территорий, отображенных на карте «Карта градостроительного зонирования. Карта территорий, в границах которых



предусматриваются требования к архитектурно-градостроительному облику объектов капитального строительства», подлежит согласованию с уполномоченным органом в соответствии с законодательством Российской Федерации при осуществлении строительства, реконструкции объекта капитального строительства.

3. Решение о согласовании архитектурно - градостроительного облика объекта капитального строительства принимается уполномоченным органом местного самоуправления с учетом рекомендаций консультативно - экспертного совета по рассмотрению архитектурно-градостроительного облика населенных пунктов, зданий, сооружений Ленинградской области, образованного постановлением Губернатора Ленинградской области от 31 мая 2021 года № 40-пг.

4. Согласование архитектурно-градостроительного облика объекта капитального строительства не требуется в отношении:

1) объектов капитального строительства, расположенных на земельных участках, действие градостроительного регламента на которые не распространяется;

2) объектов, для строительства или реконструкции которых не требуется получение разрешения на строительство;

3) объектов, расположенных на земельных участках, находящихся в пользовании учреждений, исполняющих наказание;

4) объектов обороны и безопасности, объектов Вооруженных Сил Российской Федерации, других войск, воинских формирований и органов, осуществляющих функции в области обороны страны и безопасности государства;

5) гидротехнических сооружений;

6) объектов и инженерных сооружений, предназначенных для производства и поставок товаров в сферах электро-, газо-, тепло-, водоснабжения и водоотведения;

7) подземных сооружений;

8) объектов капитального строительства, предназначенных для наблюдений за физическими и химическими процессами, происходящими в окружающей среде, определения ее гидрометеорологических, агрометеорологических и гелиогеофизических характеристик, уровня загрязнения атмосферного воздуха, почв и водных объектов;

9) объектов капитального строительства, предназначенных (используемых) для обработки, утилизации, обезвреживания и размещения отходов производства и потребления;

10) объектов капитального строительства, предназначенных для обезвреживания, размещения и утилизации медицинских отходов;

11) объектов капитального строительства, предназначенных для хранения, переработки и утилизации биологических отходов;

12) объектов капитального строительства, связанных с обращением с радиоактивными отходами;

13) объектов капитального строительства, связанных с обращением веществ, разрушающих озоновый слой;

14) объектов использования атомной энергии;

15) опасных производственных объектов, определяемых в соответствии с законодательством Российской Федерации.



ЧАСТЬ II. ГРАДОСТРОИТЕЛЬНОЕ ЗОНИРОВАНИЕ  
ЧАСТЬ III. ГРАДОСТРОИТЕЛЬНЫЕ РЕГЛАМЕНТЫ



## ОГЛАВЛЕНИЕ

|   |     |
|---|-----|
| <b>ЧАСТЬ II. ГРАДОСТРОИТЕЛЬНОЕ ЗОНИРОВАНИЕ</b>  | 4   |
| <b>ГЛАВА 8. КАРТА ГРАДОСТРОИТЕЛЬНОГО ЗОНИРОВАНИЯ</b>  | 4   |
| Статья 17. Состав и содержание карты градостроительного зонирования   | 4   |
| Статья 18. Перечень территориальных зон и подзон, установленных на карте градостроительного зонирования   | 4   |
| <b>ГЛАВА 9. ГРАДОСТРОИТЕЛЬНЫЕ ОГРАНИЧЕНИЯ (ЗОНЫ С ОСОБЫМИ УСЛОВИЯМИ ИСПОЛЬЗОВАНИЯ ТЕРРИТОРИЙ)</b>   | 5   |
| Статья 19. Перечень зон с особыми условиями использования территорий  | 5   |
| Статья 20. Осуществление землепользования и застройки в зонах с особыми условиями использования территорий  | 6   |
| <b>ЧАСТЬ III. ГРАДОСТРОИТЕЛЬНЫЕ РЕГЛАМЕНТЫ</b>  | 6   |
| <b>ГЛАВА 10. ОБЩИЕ ПОЛОЖЕНИЯ И ТРЕБОВАНИЯ</b>   | 6   |
| Статья 21. Общие положения о градостроительных регламентах  | 6   |
| Статья 22. Общие требования к видам разрешенного использования земельных участков и объектов капитального строительства   | 9   |
| Статья 23. Общие требования к предельным размерам земельных участков и предельным параметрам разрешенного строительства, реконструкции объектов капитального строительства        | 10  |
| <b>ГЛАВА 11. ГРАДОСТРОИТЕЛЬНЫЕ РЕГЛАМЕНТЫ В ОТНОШЕНИИ ЗЕМЕЛЬНЫХ УЧАСТКОВ И ОБЪЕКТОВ КАПИТАЛЬНОГО СТРОИТЕЛЬСТВА, РАСПОЛОЖЕННЫХ В ПРЕДЕЛАХ СООТВЕТСТВУЮЩЕЙ ТЕРРИТОРИАЛЬНОЙ ЗОНЫ</b> | 14  |
| Статья 24. Зона застройки индивидуальными жилыми домами   | 14  |
| Статья 25. Зона застройки малоэтажными жилыми домами  | 24  |
| Статья 26. Зона застройки многоквартирными жилыми домами  | 33  |
| Статья 27. Зона застройки среднеэтажными жилыми домами  | 42  |
| Статья 28. Зона застройки среднеэтажными жилыми домами  | 51  |
| Статья 29. Многофункциональная общественно-деловая зона   | 61  |
| Статья 30. Зона специально организованной общественной застройки  | 69  |
| Статья 31. Зона исторической застройки  | 77  |
| Статья 32. Зона спорта  | 78  |
| Статья 33. Производственная зона размещения объектов, санитарно-защитная зона которых не превышает размера равного 300 метров   | 85  |
| Статья 34. Производственная зона размещения объектов, санитарно-защитная зона которых не превышает размера равного 100 метров   | 91  |
| Статья 35. Производственная зона размещения объектов, санитарно-защитная зона которых не превышает размера равного 100 метров   | 98  |
| Статья 36. Производственная зона размещения объектов, санитарно-защитная зона которых не превышает размера равного 100 метров   | 104 |
| Статья 37. Зона инженерной инфраструктуры   | 106 |
| Статья 38. Зона транспортной инфраструктуры   | 107 |
| Статья 39. Зона садоводческих, огороднических некоммерческих объединений граждан  | 114 |
| Статья 40. Производственная зона сельскохозяйственных предприятий   | 116 |
| Статья 41. Производственная зона сельскохозяйственных предприятий   | 118 |
| Статья 42. Зона озелененных территорий общего пользования   | 119 |
| Статья 43. Зона кладбищ   | 125 |
| Статья 44. Зона зеленых насаждений специального назначения  | 126 |
| Статья 45. Зона режимных территорий   | 127 |



|   |            |
|---|------------|
| <b>ГЛАВА 12. ОГРАНИЧЕНИЯ ИСПОЛЬЗОВАНИЯ ЗЕМЕЛЬНЫХ УЧАСТКОВ И ОБЪЕКТОВ КАПИТАЛЬНОГО СТРОИТЕЛЬСТВА, УСТАНОВЛИВАЕМЫЕ В СООТВЕТСТВИИ С ЗАКОНОДАТЕЛЬСТВОМ РОССИЙСКОЙ ФЕДЕРАЦИИ .....</b>  | <b>129</b> |
| Статья 46. Общие положения. ....  | 129        |
| Статья 47. Ограничения использования земельных участков и объектов капитального строительства в охранной зоне объектов электроэнергетики (объектов электросетевого хозяйства) .....   | 130        |
| Статья 48. Ограничения использования земельных участков и объектов капитального строительства в придорожных полосах автомобильных дорог .....   | 130        |
| Статья 49. Ограничения использования земельных участков и объектов капитального строительства в охранной зоне трубопроводов (газопроводов) .....  | 131        |
| Статья 50. Ограничения использования земельных участков и объектов капитального строительства в границах охранной зоны стационарных пунктов наблюдений за состоянием окружающей среды, ее загрязнением .....  | 131        |
| Статья 51. Ограничения использования земельных участков и объектов капитального строительства в границах охранной зоны линий и сооружений связи. ....   | 132        |
| Статья 52. Зона охраняемого военного объекта, охранная зона военного объекта, запретные и специальные зоны, устанавливаемые в связи с размещением указанных объектов .....  | 132        |
| Статья 53. Зона санитарной охраны источников питьевого и хозяйственно-бытового водоснабжения .....  | 132        |
| Статья 54. Ограничения использования земельных участков и объектов капитального строительства в границах водоохранных зон и прибрежных защитных полос .....   | 133        |
| Статья 55. Ограничения использования земельных участков и объектов капитального строительства в границах зон затопления и подтопления .....   | 133        |
| Статья 56. Ограничения использования земельных участков и объектов капитального строительства в санитарно-защитной зоне .....   | 134        |
| Статья 57. Ограничения использования земельных участков и объектов капитального строительства в зоне ограничений радиационного радиотехнического объекта, являющегося объектом капитального строительства .....   | 134        |
| Статья 58. Ограничения использования земельных участков и объектов капитального строительства в охранной зоне геодезических пунктов государственной геодезической сети, нивелирных пунктов государственной нивелирной сети и триангуляционных пунктов государственной триангуляционной сети. ....           | 134        |
| Статья 59. Ограничения использования земельных участков и объектов капитального строительства в минимальных расстояниях до магистральных и технологических трубопроводов (газопроводов, нефтепроводов и нефтепродуктопроводов, трубопроводов для продуктов переработки нефти и газа, аммиакопроводов) ..... | 135        |
| Статья 60. Ограничения использования земельных участков и объектов капитального строительства в охранной зоне тепловых сетей .....  | 135        |
| Статья 61. Ограничения использования земельных участков и объектов капитального строительства в защитной зоне объекта культурного наследия .....  | 136        |
| Статья 62. Ограничения использования земельных участков и объектов капитального строительства в зонах охраны объектов культурного наследия .....  | 136        |
| Статья 63. Ограничения использования земельных участков и объектов капитального строительства в границах приаэродромной территории .....  | 137        |
| <b>ГЛАВА 13. ИСПОЛЬЗОВАНИЕ ЗЕМЕЛЬНЫХ УЧАСТКОВ, НА КОТОРЫЕ ДЕЙСТВИЕ ГРАДОСТРОИТЕЛЬНЫХ РЕГЛАМЕНТОВ НЕ РАСПРОСТРАНЯЕТСЯ ИЛИ ДЛЯ КОТОРЫХ ГРАДОСТРОИТЕЛЬНЫЕ РЕГЛАМЕНТЫ НЕ УСТАНОВЛИВАЮТСЯ .....</b>  | <b>138</b> |
| Статья 64. Использование земельных участков, на которые действие градостроительных регламентов не распространяется или для которых градостроительные регламенты не устанавливаются .....  | 138        |



## ЧАСТЬ II. ГРАДОСТРОИТЕЛЬНОЕ ЗОНИРОВАНИЕ

### ГЛАВА 8. КАРТА ГРАДОСТРОИТЕЛЬНОГО ЗОНИРОВАНИЯ

#### Статья 17. Состав и содержание карты градостроительного зонирования

Настоящие Правила включают в себя карту градостроительного зонирования, на которой установлены границы территориальных зон.

На карте градостроительного зонирования отображены границы населенных пунктов, входящих в состав муниципального образования Гатчинского муниципального округа Ленинградской области, границы территорий объектов культурного наследия, границы зон с особыми условиями использования территорий, территории, в границах которых предусматриваются требования к архитектурно-градостроительному облику объектов капитального строительства.

#### Статья 18. Перечень территориальных зон и подзон, установленных на карте градостроительного зонирования

Перечень территориальных зон и подзон, установленных на карте градостроительного зонирования, приведен в таблице 18.1.

Таблица 18.1

| № п/п  | Кодовое обозначение | Наименование территориальной зоны  |
|--|---------------------|--|
| <b>Жилые зоны</b>  |                     |  |
| 1  | ТЖ.1                | Зона застройки индивидуальными жилыми домами   |
| 1.1  | ТЖ.1-1              | Подзона зоны застройки индивидуальными жилыми домами в границах планируемой ООПГ                                   |
| 2  | ТЖ.2                | Зона застройки малоэтажными жилыми домами  |
| 3  | ТЖ.2.Т              | Зона застройки малоэтажными жилыми домами  |
| 3.1  | ТЖ.2-1.Т            | Подзона зоны застройки малоэтажными жилыми домами  |
| 4  | ТЖ.3                | Зона застройки среднеэтажными жилыми домами  |
| 5  | ТЖ.3.К              | Зона застройки среднеэтажными жилыми домами  |
| <b>Общественно-деловые зоны</b>  |                     |  |
| 6  | ТД.1                | Многофункциональная общественно-деловая зона   |
| 7  | ТД.2                | Зона специализированной общественной застройки   |
| 8  | ТД.3                | Зона исторической застройки  |
| 9  | ТД.4                | Зона спорта  |
| <b>Производственные зоны, зоны инженерной и транспортной инфраструктур</b> |                     |  |
| 10   | ТП.3                | Производственная зона размещения объектов, санитарно-защитная зона которых не превышает размера равного 300 метров |
| 11   | ТП.4                | Производственная зона размещения объектов, санитарно-защитная зона которых не превышает размера равного 100 метров |
| 12   | ТП.4.1              | Производственная зона размещения объектов, санитарно-защитная зона которых не превышает размера равного 100 метров |
| 13   | ТП.4.2              | Производственная зона размещения объектов, санитарно-защитная зона которых не превышает размера равного 100 метров |
| 14   | ТИ.1                | Зона инженерной инфраструктуры   |



| № п/п   | Кодовое обозначение | Наименование территориальной зоны   |
|---|---------------------|---|
| 15  | ТТ.1                | Зона транспортной инфраструктуры  |
| <b>Зоны сельскохозяйственного использования</b> |                     |   |
| 16  | ТСХ.1               | Зона садоводческих, огороднических некоммерческих объединений граждан                                     |
| 16.1  | ТСХ.1-1             | Подзона зоны садоводческих, огороднических некоммерческих объединений граждан в границах планируемой ООПТ |
| 17  | ТСХ.2               | Производственная зона сельскохозяйственных предприятий  |
| 17.1  | ТСХ.2-1             | Подзона производственной зоны сельскохозяйственных предприятий в границах планируемой ООПТ                |
| 18  | ТСХ.2.1             | Производственная зона сельскохозяйственных предприятий  |
| <b>Зоны рекреационного назначения</b>           |                     |   |
| 19  | ТР.1                | Зона озелененных территорий общего пользования  |
| <b>Зоны специального назначения</b>             |                     |   |
| 20  | ТСН.1               | Зона кладбищ  |
| 21  | ТСН.2               | Зона зеленых насаждений специального назначения   |
| 22  | ТРТ.1               | Зона режимных территорий  |

## ГЛАВА 9. ГРАДОСТРОИТЕЛЬНЫЕ ОГРАНИЧЕНИЯ (ЗОНЫ С ОСОБЫМИ УСЛОВИЯМИ ИСПОЛЬЗОВАНИЯ ТЕРРИТОРИЙ)

### Статья 19. Перечень зон с особыми условиями использования территорий

Перечень зон с особыми условиями использования территорий, отображенных на карте градостроительного зонирования, приведен в таблице 19.1.

Таблица 19.1

| № п/п | Кодовое обозначение | Наименование зоны с особыми условиями использования территорий  |
|-------|---------------------|---|
| 1     | -                   | Защитная зона объекта культурного наследия  |
| 2     | -                   | Придорожные полосы автомобильных дорог  |
| 3     | -                   | Охранная зона объектов электроэнергетики (объектов электросетевого хозяйства)   |
| 4     | -                   | Охранная зона трубопроводов (газопроводов)  |
| 5     | -                   | Охранная зона линий и сооружений связи  |
| 6     | -                   | Зона охраняемого военного объекта, охранная зона военного объекта, запретные и специальные зоны, устанавливаемые в связи с размещением указанных объектов |
| 7     | -                   | Зона санитарной охраны источников питьевого и хозяйственно-бытового водоснабжения   |
| 8     | -                   | Водоохранная зона   |
| 9     | -                   | Прибрежная защитная полоса  |
| 10    | -                   | Зона затопления   |
| 11    | -                   | Зона подтопления  |



| № п/п                                      | Кодовое обозначение | Наименование зоны с особыми условиями использования территорий  |
|--|---------------------|---|
| 12   | -                   | Санитарно-защитная зона   |
| 13   |                     | Охранная зона стационарных пунктов наблюдений за состоянием окружающей среды, ее загрязнением;  |
| 14   | -                   | Зона ограничений передающего радиотехнического объекта, являющегося объектом капитального строительства   |
| 15   | -                   | Охранная зона геодезической пунктов государственной геодезической сети, нивелирных пунктов государственной нивелирной сети и триангуляционной пунктов государственной триангуляционной сети |
| 16   | -                   | Зона минимальных расстояний до магистральных или технологических трубопроводов (газопроводов)   |
| 17   | -                   | Охранная зона тепловых сетей  |
| 18   | -                   | Приаэродромная территория аэродрома Санкт-Петербург (Пулково)   |
| 19   | -                   | Приаэродромная территория аэродрома совместного базирования Пушкин  |
| Зоны охраны объектов культурного наследия: |                     |   |
| 20   | ОЗ                  | Охранная зона объектов культурного наследия   |

## **Статья 20. Осуществление землепользования и застройки в зонах с особыми условиями использования территорий**

1. В случае если земельный участок и (или) объект капитального строительства расположены в границах зон с особыми условиями использования территорий, правовой режим использования и застройки указанного земельного участка и (или) объекта капитального строительства определяется градостроительными регламентами, указанными в части III настоящих Правил, и совокупностью ограничений, установленных в соответствии с законодательством Российской Федерации.

2. Границы зон с особыми условиями использования территорий могут быть изменены в результате хозяйственной или иной деятельности по основаниям, предусмотренным санитарными правилами и нормами, либо по иным основаниям, предусмотренными законодательством Российской Федерации.

## **ЧАСТЬ III. ГРАДОСТРОИТЕЛЬНЫЕ РЕГЛАМЕНТЫ**

### **ГЛАВА 10. ОБЩИЕ ПОЛОЖЕНИЯ И ТРЕБОВАНИЯ**

#### **Статья 21. Общие положения о градостроительных регламентах**

1. Градостроительным регламентом определяется правовой режим земельных участков, равно как всего, что находится над и под поверхностью земельных участков и используется в процессе их застройки и последующей эксплуатации объектов капитального строительства.

2. Градостроительные регламенты устанавливаются с учетом:



1) фактического использования земельных участков и объектов капитального строительства в границах территориальной зоны;

2) возможности сочетания в пределах одной территориальной зоны различных видов существующего и планируемого использования земельных участков и объектов капитального строительства;

3) функциональных зон и характеристик их планируемого развития, определенных документами территориального планирования муниципальных образований;

4) видов территориальных зон;

5) требований охраны объектов культурного наследия, а также особо охраняемых природных территорий, иных природных объектов.

3. Действие градостроительного регламента распространяется в равной мере на все земельные участки и объекты капитального строительства, расположенные в пределах границ территориальной зоны, обозначенной на карте градостроительного зонирования.

4. Обязанности собственников земельных участков и лиц, не являющихся собственниками земельных участков, по использованию земельных участков определяются статьей 42 Земельного кодекса Российской Федерации.

5. Действие градостроительного регламента не распространяется на земельные участки:

1) в границах территорий памятников и ансамблей, включенных в единый государственный реестр объектов культурного наследия (памятников истории и культуры) народов Российской Федерации, а также в границах территорий памятников или ансамблей, которые являются выявленными объектами культурного наследия и решения о режиме содержания, параметрах реставрации, консервации, воссоздания, ремонта и приспособлении которых принимаются в порядке, установленном законодательством Российской Федерации об охране объектов культурного наследия;

2) в границах территорий общего пользования;

3) предназначенные для размещения линейных объектов и (или) занятые линейными объектами;

4) предоставленные для добычи полезных ископаемых.

6. Градостроительные регламенты не устанавливаются для земель лесного фонда, земель, покрытых поверхностными водами, земель запаса, земель особо охраняемых природных территорий, сельскохозяйственных угодий в составе земель сельскохозяйственного назначения, земельных участков, расположенных в границах особых экономических зон и территорий опережающего социально-экономического развития.

7. Использование земель или земельных участков из состава земель лесного фонда, земель или земельных участков, расположенных в границах особо охраняемых природных территорий, определяется соответственно лесохозяйственным регламентом, положением об особо охраняемой природной территории в соответствии с лесным законодательством, законодательством об особо охраняемых природных территориях.



8. В настоящих Правилах учтены положения схемы территориального планирования Ленинградской области в области организации, охраны и использования особо охраняемых природных территорий, утвержденной постановлением Правительства Ленинградской области от 10.04.2024 № 235 «Об утверждении схемы территориального планирования Ленинградской области в области организации, охраны и использования особо охраняемых природных территорий и признании утратившими силу отдельных постановлений Правительства Ленинградской области» о планируемом размещении объектов регионального значения:

– 00.125.2.008 Верховья рек парков Петергофской дороги (кластерного типа, состоит из четырех участков)

- (1) – «Иликовский лес и верховья реки Карасты»,
- (2) – «Новосельский лес и долина реки Кикенки»,
- (3) – «Петергофский водовод, Низинский лес и Порзоловское болото»,
- (4) – «Ропшинский лес и долина реки Стрелки»

– 06.125.2.001 Гатчинские ключевые болота и известняки (кластерного типа, состоит из четырех участков)

- (1) – «Болото Корпиково»,
- (2) – «Истоки реки Парица-1»,
- (3) – «Истоки реки Парица-2»,
- (4) – «Пудость (Рспузи)»

Использование земель или земельных участков, расположенных в границах особо охраняемых природных территорий регионального значения, планируемых к размещению на территории Ленинградской области, определяется в соответствии с положениями части 6 настоящей статьи.

9. Земельные участки или объекты капитального строительства, виды разрешенного использования, предельные (минимальные и (или) максимальные) размеры и предельные параметры которых не соответствуют градостроительному регламенту, могут использоваться без установления срока приведения их в соответствие с градостроительным регламентом, за исключением случаев, если использование таких земельных участков и объектов капитального строительства опасно для жизни или здоровья человека, для окружающей среды, объектов культурного наследия.

10. Реконструкция объектов капитального строительства, указанных в части 8 настоящей статьи, может осуществляться только путем приведения таких объектов в соответствие с градостроительным регламентом или путем уменьшения их несоответствия предельным параметрам разрешенного строительства, реконструкции.

Изменение видов разрешенного использования указанных земельных участков и объектов капитального строительства может осуществляться путем приведения их в соответствие с видами разрешенного использования земельных участков и объектов капитального строительства, установленными градостроительным регламентом.



11. В случае если использование указанных в части 8 настоящей статьи земельных участков и объектов капитального строительства продолжается и опасно для жизни или здоровья человека, для окружающей среды, объектов культурного наследия, в соответствии с федеральными законами может быть наложен запрет на использование таких земельных участков и объектов.

12. В жилых зонах формирование земельных участков на незастроенных массивах осуществляется только в соответствии с документацией по планировке территории, утвержденной в установленном порядке.

13. В градостроительных регламентах виды разрешенного использования земельных участков и объектов капитального строительства, предельные (минимальные и (или) максимальные) размеры земельных участков и предельные параметры разрешенного строительства, реконструкции объектов капитального строительства устанавливаются с учетом: законодательства о градостроительной деятельности, технических регламентов, сводов правил, санитарных норм и правил.

14. В градостроительных регламентах в отношении земельных участков и объектов капитального строительства указываются требования к архитектурно-градостроительному облику объектов капитального строительства.

Виды разрешенного использования земельных участков, на которые распространяются требования к архитектурно-градостроительному облику объектов капитального строительства, а также объекты капитального строительства, в отношении которых согласование архитектурно-градостроительного облика объекта капитального строительства не требуется, указаны в статье 16 настоящих Правил.

## **Статья 22. Общие требования к видам разрешенного использования земельных участков и объектов капитального строительства**

1. Применительно к каждой территориальной зоне устанавливаются виды разрешенного использования земельных участков и объектов капитального строительства:

- 1) основные виды разрешенного использования;
- 2) условно разрешенные виды использования;
- 3) вспомогательные виды разрешенного использования, допустимые только в качестве дополнительных по отношению к основным видам разрешенного использования и условно разрешенным видам использования и осуществляемые совместно с ними.

2. Основные, условно разрешенные и вспомогательные виды разрешенного использования объектов капитального строительства определяются описанием вида разрешенного использования земельного участка, на котором планируется их размещение.

3. Описание видов разрешенного использования земельных участков, установленных в градостроительных регламентах для соответствующих территориальных зон, определено в соответствии с классификатором видов разрешенного использования земельных участков, утвержденным приказом



Росреестра от 10.11.2020 №11/0412 «Об утверждении классификатора видов разрешенного использования земельных участков» (далее – Классификатор).

4. Виды разрешенного использования объектов капитального строительства, предусмотренные описанием вида разрешенного использования земельного участка, который в соответствии с настоящими Правилами отнесен к условно разрешенным видам использования земельного участка, являются условно разрешенными.

5. Вспомогательные виды разрешенного использования земельных участков и объектов капитального строительства допускаются только в качестве дополнительных по отношению к основным видам разрешенного использования и условно разрешенным видам использования и осуществляются совместно с ними в границах земельных участков основных и(или) условно разрешенных видов использования.

6. Реализация объектов капитального строительства, расположенных в территориальных зонах с видом разрешенного использования «малоэтажная многоквартирная жилая застройка» (код 2.1.1), «среднеэтажная жилая застройка» (код 2.5) возможна в случае их обеспечения объектами обслуживания жилой застройки – детскими садами и школами (код 3.5.1).

Возможность обеспечения объектами обслуживания жилой застройки подтверждается наличием одного из следующих документов:

- утвержденной документации по планировке территории, в составе которой предусмотрено размещение объектов обслуживания жилой застройки, указанных в абзацах первом и втором настоящего пункта, при условии, что данные объекты включены в Адресную инвестиционную программу либо создание указанных объектов подтверждается документом, из которого следуют обязательства физических или юридических лиц по созданию таких объектов;

- утвержденной Адресной инвестиционной программы, предусматривающей размещение объектов обслуживания жилой застройки, указанных в части 5 настоящей статьи;

- документа, подтверждающего обязательства физического или юридического лица по созданию объектов обслуживания жилой застройки, указанных в настоящей статье.

## **Статья 23. Общие требования к предельным размерам земельных участков и предельным параметрам разрешенного строительства, реконструкции объектов капитального строительства**

1. Предельные (минимальные и (или) максимальные) размеры земельных участков и предельные параметры разрешенного строительства, реконструкции объектов капитального строительства включают в себя:

1) предельные (минимальные и (или) максимальные) размеры земельных участков, в том числе их площадь;

2) минимальные отступы от границ земельных участков в целях определения мест допустимого размещения зданий, строений, сооружений, за пределами которых запрещено строительство зданий, строений, сооружений;



3) предельное количество этажей или предельную высоту зданий, строений, сооружений<sup>1</sup>;

4) максимальный процент застройки в границах земельного участка, определяемый как отношение суммарной площади земельного участка, которая может быть застроена, ко всей площади земельного участка.

2. Наряду с указанными в пунктах 2-4 части 1 настоящей статьи предельными параметрами разрешенного строительства, реконструкции объектов капитального строительства градостроительными регламентами, относящимися к отдельным территориальным зонам, установлены иные предельные параметры разрешенного строительства, реконструкции объектов капитального строительства:

- 1) максимальная этажность зданий, строений, сооружений;
- 2) предельная общая площадь объектов капитального строительства;
- 3) максимальное количество жилых домов блокированной застройки;
- 4) максимальная высота ограждения земельного участка;

5) максимальное количество номеров в объектах с видом разрешенного использования «Гостиничное обслуживание» (код 4.7).

3. Предельные параметры разрешенного строительства, реконструкции объектов капитального строительства вспомогательных видов разрешенного использования определяются предельными параметрами разрешенного строительства, реконструкции объектов капитального строительства основных и(или) условно разрешенных видов использования, для обеспечения функционирования которых они предусмотрены, если иное не установлено градостроительным регламентом соответствующей территориальной зоны.

4. Суммарная площадь частей земельного участка, застроенных объектами капитального строительства вспомогательных видов разрешенного использования, не должна превышать 20 % от суммарной площади частей земельного участка, застроенных объектами капитального строительства основных видов разрешенного использования и (или) условно разрешенных видов использования.

5. В соответствии с Классификатором на земельных участках с видами

---

<sup>1</sup> Высота зданий, строений, сооружений, установленная настоящими Правилами определяется вертикальным линейным размером от проектной планировочной отметки земли до наивысшей отметки конструктивного элемента здания (паралет плоской кровли, карниз, фронтон, купол, башня и т.д.). При этом планировочной отметкой земли является максимальная отметка по периметру отмостки объекта капитального строительства.

Предельные параметры разрешенного строительства, реконструкции объектов капитального строительства в части предельной высоты зданий, строений, сооружений, установленные настоящими Правилами, не распространяются на антенны, вентиляционные и дымовые трубы, шпили, аттики и балюстрады (ограждения), выходы на кровлю максимальной площадью 12 кв. м и высотой 2,5 м, машинные помещения лифтов высотой до 5 м, а также остекленные световые фонари, максимальной высотой 2,5 м, суммарная площадь которых не превышает 25% площади кровли.

При определении этажности здания учитываются все надземные этажи, в том числе технический этаж, мансардный, а также цокольный этаж, если верх его перекрытия находится выше средней планировочной отметки земли не менее чем на 2 м. Подполье под зданием независимо от его высоты, а также междуэтажное пространство и технический чердак с высотой менее 1,8 м в число надземных этажей не включаются.

При определении количества этажей учитываются все этажи, включая подземный, подвальный, цокольный, надземный, технический, мансардный и другие.



разрешенного использования, перечисленными в таблице 23.1 настоящих Правил, возведение объектов капитального строительства не предусмотрено.

Таблица 23.1

| Наименование вида разрешенного использования земельного участка | Описание вида разрешенного использования земельного участка  | Код (числовое обозначение) вида разрешенного использования земельного участка |
|---|--|---|
| 1   | 2  | 3   |
| Выращивание зерновых и иных сельскохозяйственных культур        | Осуществление хозяйственной деятельности на сельскохозяйственных угодьях, связанной с производством зерновых, бобовых, кормовых, технических, масличных, эфиромасличных и иных сельскохозяйственных культур  | 1.2   |
| Овощеводство  | Осуществление хозяйственной деятельности на сельскохозяйственных угодьях, связанной с производством картофеля, листовых, плодовых, луковичных и бабчевых сельскохозяйственных культур, в том числе с использованием теплиц   | 1.3   |
| Выращивание тонирующих, лекарственных, цветочных культур        | Осуществление хозяйственной деятельности, в том числе на сельскохозяйственных угодьях, связанной с производством чая, лекарственных и цветочных культур  | 1.4   |
| Саловодство   | Осуществление хозяйственной деятельности, в том числе на сельскохозяйственных угодьях, связанной с выращиванием многолетних плодовых и ягодных культур, винограда и иных многолетних культур   | 1.5   |
| Ведение личного подсобного хозяйства на полевых участках        | Производство сельскохозяйственной продукции без права возведения объектов капитального строительства   | 1.16  |
| Стоянка транспортных средств                                    | Размещение стоянок (парковок) легковых автомобилей и других мототранспортных средств, в том числе мотоциклов, мотороллеров, мотоколесок, мопедов, скутеров, за исключением встроенных, пристроенных и встроенно-пристроенных стоянок   | 4.9.2   |
| Площадки для занятий спортом                                    | Размещение площадок для занятия спортом и физкультурой на открытом воздухе (физкультурные площадки, беговые дорожки, поля для спортивной игры)   | 5.1.3   |
| Природно-познавательный туризм                                  | Размещение баз и палаточных лагерей для проведения походов и экскурсий по ознакомлению с природой, пеших и конных прогулок, устройство троп и дорожек, размещение щитов с познавательными сведениями об окружающей природной среде; осуществление необходимых природоохранных и природовосстановительных мероприятий | 5.2   |



| 1                                     | 2   | 3      |
|---------------------------------------|---|--------|
| Складские площадки                    | Временное хранение, распределение и перевалка грузов (за исключением хранения стратегических запасов) на открытом воздухе   | 6.9.1  |
| Стоянки транспорта общего пользования | Размещение стоянок транспортных средств, осуществляющих перевозки людей по установленному маршруту  | 7.2.3  |
| Охрана природных территорий           | Сохранение отдельных естественных качеств окружающей природной среды путем ограничения хозяйственной деятельности в данной зоне, в частности:<br>создание и уход за запретными полосами, создание и уход за защитными лесами, в том числе городскими лесами, лесами в лесопарках, и иная хозяйственная деятельность, разрешенная в защитных лесах, соблюдение режима использования природных ресурсов в заказниках, сохранение свойств земель, являющихся особо ценными | 9.1    |
| Благоустройство территории            | Размещение декоративных, технических, планировочных, конструктивных устройств, элементов озеленения, различных видов оборудования и оформления, малых архитектурных форм, некапитальных нестационарных строений и сооружений, информационных щитов и указателей, применяемых как составные части благоустройства территории, общественных туалетов  | 12.0.2 |
| Ведение огородничества                | Осуществление отдыха и (или) выращивания гражданами для собственных нужд сельскохозяйственных культур, размещение хозяйственных построек, не являющихся объектами недвижимости, предназначенных для хранения инвентаря и урожая сельскохозяйственных культур  | 13.1   |

6. Для земельных участков с видами разрешенного использования, перечисленных в таблице 23.1 настоящих Правил, устанавливаются следующие предельные параметры разрешенного строительства, реконструкции объектов капитального строительства:

1) минимальные отступы от границ земельных участков в целях определения мест допустимого размещения зданий, строений, сооружений, за пределами которых запрещено строительство зданий, строений, сооружений: не подлежат установлению;

2) предельное количество этажей зданий, строений, сооружений: 0 этажей;

3) максимальный процент застройки в границах земельного участка, определяемый как отношение суммарной площади земельного участка, которая может быть застроена, ко всей площади земельного участка: 0 %.

7. Для земельных участков с видами разрешенного использования «Земельные участки (территории) общего пользования» (код 12.0), «Улично-дорожная сеть» (код 12.0.1), «Размещение автомобильных дорог» (код 7.2.1), не подлежат установлению:



1) предельные (минимальные и (или) максимальные) размеры земельных участков (площадь земельных участков);

2) минимальные отступы от границ земельных участков в целях определения мест допустимого размещения зданий, строений, сооружений, за пределами которых запрещено строительство зданий, строений, сооружений;

3) предельное количество этажей или предельная высота зданий, строений, сооружений;

4) максимальный процент застройки в границах земельного участка, определяемый как отношение суммарной площади земельного участка, которая может быть застроена, ко всей площади земельного участка.

## **ГЛАВА 11. ГРАДОСТРОИТЕЛЬНЫЕ РЕГЛАМЕНТЫ В ОТНОШЕНИИ ЗЕМЕЛЬНЫХ УЧАСТКОВ И ОБЪЕКТОВ КАПИТАЛЬНОГО СТРОИТЕЛЬСТВА, РАСПОЛОЖЕННЫХ В ПРЕДЕЛАХ СООТВЕТСТВУЮЩЕЙ ТЕРРИТОРИАЛЬНОЙ ЗОНЫ**

### **Статья 24. Зона застройки индивидуальными жилыми домами**

1. Кодовое обозначение – ТЖ.1

2. В границах территориальной зоны ТЖ.1 установлена подзона:

**ТЖ.1-1 Подзона зоны застройки индивидуальными жилыми домами в границах планируемой ООПГ с иными предельными (минимальными и (или) максимальными) размерами земельных участков и предельными параметрами разрешенного строительства, реконструкции объектов капитального строительства и сочетаниями таких размеров и параметров.**

3. Виды разрешенного использования земельных участков (ТЖ.1, ТЖ.1-1):

| № п/п   | Наименование вида разрешенного использования земельного участка                       | Код    |
|---|---|--------|
| <b>Основные виды разрешенного использования</b> |   |        |
| 1   | Для индивидуального жилищного строительства   | 2.1    |
| 2   | Для ведения личного подсобного хозяйства (приусадебный земельный участок) <*>         | 2.2    |
| 3   | Предоставление коммунальных услуг   | 3.1.1  |
| 4   | Бытовое обслуживание  | 3.3    |
| 5   | Амбулаторно-поликлиническое обслуживание  | 3.4.1  |
| 6   | Стоянка транспортных средств  | 4.9.2  |
| 7   | Земельные участки (территории) общего пользования                                     | 12.0   |
| 8   | Улично-дорожная сеть  | 12.0.1 |
| 9   | Благоустройство территории  | 12.0.2 |
| <b>Условно разрешенные виды использования</b>   |   |        |
| 10  | Блокированная жилая застройка <***>   | 2.3    |
| 11  | Административные здания организаций, обеспечивающих предоставление коммунальных услуг | 3.1.2  |
| 12  | Оказание услуг связи  | 3.2.3  |



| № п/п  | Наименование вида разрешенного использования земельного участка | Код   |
|--|---|-------|
| 13   | Магазины  | 4.4   |
| 14   | Площадки для занятий спортом <*>                                | 5.1.3 |
| 15   | Обеспечение внутреннего правопорядка                            | 8.3   |
| Вспомогательные виды разрешенного использования  |   |       |
| 16   | Служебные гаражи  | 4.9   |
| <*> Размещение объектов видов разрешенного использования, отмеченных знаком <*>, допускается при условии соблюдения санитарных и иных требований, установленных законодательством Российской Федерации в области охраны здоровья человека.<br><***> Виды разрешенного использования, отмеченные знаком <***>, применяются исключительно для существующих объектов. |   |       |

4. Предельные размеры земельных участков, предельные параметры разрешенного строительства, реконструкции объектов капитального строительства (с учетом положений частей 6, 7 статьи 23 настоящих Правил):

4.1. Для зоны ТЖ.1:

| №<br>п/п | Вид разрешенного использования<br>земельного участка (код)  | Предельные значения         |              |
|----------|---|-----------------------------|--------------|
|          |   | Минимальные                 | Максимальные |
| 1        | Предельные (минимальные и (или) максимальные) размеры земельных участков,<br>в том числе их площадь, кв. м  |                             |              |
| 1.1      | 2.1, 2.2  | 1000                        | 2500         |
| 1.2      | 2.3 <*>   | 200                         | 400          |
| 1.3      | 3.1.2, 3.2.3, 3.3, 4.4  | 400                         | 5000         |
| 1.4      | 3.1.1, 3.4.1, 5.1.3, 8.3, 12.0.2  | Не подлежат установлению    |              |
| 1.5      | 4.9.2   | Не подлежат<br>установлению | 600          |
| 2        | Минимальные отступы от границ земельных участков в целях определения мест<br>допустимого размещения зданий, строений, сооружений, за пределами которых запрещено<br>строительство зданий, строений, сооружений, м |                             |              |
| 2.1      | 2.1, 2.2  | 1-5 <***>                   |              |
| 2.2      | 2.3   | 3 <***>                     |              |
| 2.3      | 3.1.2, 3.2.3, 3.3, 3.4.1, 4.4, 4.9  | 3                           |              |
| 2.4      | 3.1.1, 8.3  | Не подлежат установлению    |              |
| 3        | Предельное количество этажей зданий, строений, сооружений, этаж   |                             |              |
| 3.1      | 2.1, 2.2, 2.3   | Не подлежат<br>установлению | 4            |
| 3.2      | 3.1.2, 3.2.3  | Не подлежат<br>установлению | 3            |
| 3.3      | 3.3, 4.4  | Не подлежат<br>установлению | 2            |
| 3.4      | 3.1.1, 3.4.1, 8.3   | Не подлежат установлению    |              |
| 3.5      | 4.9   | Не подлежат<br>установлению | 1            |



| №<br>п/п   | Вид разрешенного использования<br>земельного участка (код)   |  | Предельные значения      |              |
|--|--|--|--------------------------|--------------|
|  |  |  | Минимальные              | Максимальные |
| 4  | Максимальный процент застройки в границах земельного участка, определяемый как отношение суммарной площади земельного участка, которая может быть застроена, ко всей площади земельного участка. % |  |                          |              |
| 4.1  | 2.1, 2.2, 4.4  |  | 20                       |              |
| 4.2  | 2.3  |  | 30                       |              |
| 4.3  | 3.1.2, 3.2.3, 3.3  |  | 40                       |              |
| 4.4  | 3.1.1, 3.4.1, 8.3  |  | Не подлежат установлению |              |
| 5  | Иные параметры   |  |                          |              |
| 5.1  | Максимальная этажность зданий, строений, сооружений, этаж  |  |                          |              |
| 5.1.1  | 2.1, 2.2, 2.3  |  | 3                        |              |
| 5.1.2  | 3.1.2, 3.2.3, 3.3, 4.4   |  | 2                        |              |
| 5.1.3  | 3.1.1, 3.4.1, 8.3  |  | Не подлежат установлению |              |
| 5.2  | Максимальная высота ограждений земельных участков, м   |  |                          |              |
| 5.2.1  | 5.1.3  | отдельно стоящие спортивные площадки                 | 2,5                      | 3            |
|  |  | в местах примыкания спортивных площадок друг к другу | 1,2                      |              |
| 5.2.2  | иные виды  |  | Не подлежат установлению | 1,8          |
| 5.3  | Прозрачность ограждений земельных участков, %  |  |                          |              |
| 5.3.1  | 5.1.3  |  | Не менее 50              |              |
| 5.3.2  | иные виды  |  | Не подлежат установлению |              |
| 5.3  | Максимальное количество блоков блокированной жилой застройки   |  | 2                        |              |
| 5.4  | Максимальная общая площадь объекта капитального строительства, кв.м  |  |                          |              |
|  | 3.3  | Основной вид разрешенного использования              | до 500                   |              |
|  |  | Условно разрешенный вид использования                | свыше 500                |              |
| 5.5  | Минимальные отступы от красных линий, м  |  | 5 <****>                 |              |
| <p>&lt;*&gt; Для вида использования «Блокированная жилая застройка» (код 2.3) каждый жилой дом должен размещаться на отдельном земельном участке.</p> <p>&lt;*&gt; Минимальные отступы от границ земельных участков для жилых домов со стороны улиц – 5 м, со стороны проездов – не менее 3 м.</p> <p>Минимальные отступы от границ соседних земельных участков до:</p> <p>жилых домов – 3 м;</p> <p>– построек для содержания мелкого скота и птицы – 4 м;</p> <p>– хозяйственных построек, гаража, иных вспомогательных сооружений – 1 м;</p> <p>стволов высокорослых деревьев – 4 м, среднерослых – 2 м, кустарника – 1 м</p> <p>&lt;****&gt; Для вида использования «Блокированная жилая застройка» (код 2.3) при наличии одной или нескольких общих капитальных стен без проемов с соседним жилым домом (жилыми домами) минимальный отступ указанных стен от границ земельного участка – 0 м.</p> <p>При размещении на земельном участке хозяйственных построек, гаража, иных вспомогательных сооружений на расстоянии 1 м от границы соседнего участка скат крыши следует ориентировать таким образом, чтобы сток дождевой воды не попал на соседний участок</p> |  |  |                          |              |



| №<br>п/п   | Вид разрешенного использования<br>земельного участка (код) | Предельные значения |              |
|--|--|---------------------|--------------|
|  |  | Минимальные         | Максимальные |
| В границах земельного участка должны обеспечиваться санитарно-бытовые условия для размещения жилых домов и иных построек.<br><****> В случае установления красных линий в порядке, определенном действующим законодательством. |  |                     |              |

#### 4.2. Для подзоны ТЖ.1-1:

| №<br>п/п | Вид разрешенного использования<br>земельного участка (код)  | Предельные значения         |              |
|----------|---|-----------------------------|--------------|
|          |   | Минимальные                 | Максимальные |
| 1        | Предельные (минимальные и (или) максимальные) размеры земельных участков,<br>в том числе их площадь, кв. м  |                             |              |
| 1.1      | 2.1, 2.2  | 1000                        | 2500         |
| 1.2      | 2.3 <*>   | 200                         | 400          |
| 1.3      | 3.1.2, 3.2.3, 3.3, 4.4  | 400                         | 5000         |
| 1.4      | 3.1.1, 3.4.1, 5.1.3, 8.3, 12.0.2  | Не подлежат установлению    |              |
| 1.5      | 4.9.2   | Не подлежат<br>установлению | 600          |
| 2        | Минимальные отступы от границ земельных участков в целях определения мест<br>допустимого размещения зданий, строений, сооружений, за пределами которых запрещено<br>строительство зданий, строений, сооружений, м |                             |              |
| 2.1      | для всех видов  | Не подлежат установлению    |              |
| 3        | Предельное количество этажей зданий, строений, сооружений, этаж   |                             |              |
| 3.1      | для всех видов  | 0                           |              |
| 4        | Максимальный процент застройки в границах земельного участка, определяемый<br>как отношение суммарной площади земельного участка, которая может быть застроена,<br>ко всей площади земельного участка. %          |                             |              |
| 4.5      | для всех видов  | 0                           |              |

5. Требования к архитектурно-градостроительному облику объектов капитального строительства (далее - требования).

##### 5.1. К цветовым решениям объектов капитального строительства:

Цветовые решения зданий, строений, сооружений следует принимать в соответствии с рекомендуемыми колористическими палитрами.

Цветовое решение должно быть обосновано композиционными решениями здания и гармонично сочетаться с окружающей застройкой территории.

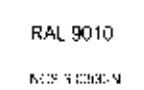
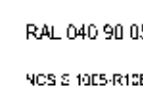

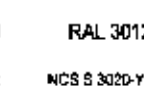



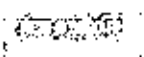
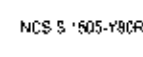



##### 5.1.1. К отделке фасадов:

В отношении цветовых решений фасадов жилых домов, проектируемых в границах одного квартала, микрорайона, допускается применение не более 2-х цветовых палитр, сочетающихся между собой. В качестве дополнительной (третьей) допускается использование серой цветовой палитры.

Красная цветовая палитра



Основные пастельные цвета фасадных покрытий (не менее 70% от плоскости фасада):

|   |   |   |   |   |   |   |
|---|---|---|---|---|---|---|
| <br>RAL 9010<br>NCS S 0500-N         | <br>RAL 040 90 05<br>NCS S 10C5-R12B | <br>RAL 080 80 20<br>NCS S 1510-Y60R | <br>RAL 3012<br>NCS S 3020-Y50R        | <br>RAL 040 50 40<br>NCS S 3030-Y60R | <br>RAL 040 40 30<br>NCS S 4030-Y60R | <br>RAL 030 50 50<br>NCS S 2060-Y90R |
| <br>RAL 030 85 05<br>NCS S 1505-Y80R | <br>RAL 050 80 10<br>NCS S 2005-Y30R |   | <br>RAL 010 40 15<br>NCS S 5010-R10B | <br>RAL 020 50 30<br>NCS S 3030-Y90R | <br>RAL 3009<br>NCS S 6030-Y70R      |   |

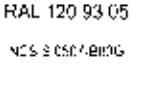
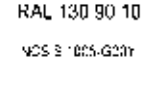
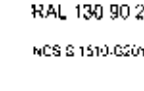
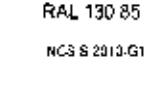
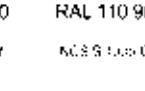
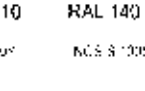
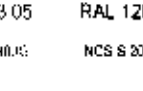
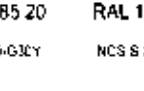

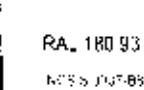
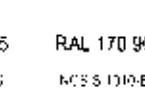
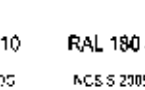
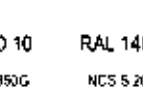
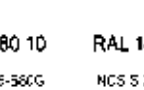
Дополнительные контрастные цвета декоративных и акцентных элементов фасадных покрытий (не более 30%):

|   |   |   |   |  |   |  |
|---|---|---|---|--|---|--|
| <br>RAL 040 50 70<br>NCS S 0070-Y80R | <br>RAL 030 50 80<br>NCS S 1070-Y80R | <br>RAL 040 40 50<br>NCS S 3050-Y80R | <br>RAL 040 40 67<br>NCS S 2070-Y80R | <br>RAL 050 30 30<br>NCS S 6020-Y80R | <br>RAL 040 20 19<br>NCS S 7010-Y70R | <br>RAL 020 40 20<br>NCS S 4020-R |
|---|---|---|---|--|---|--|

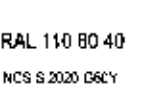




Основные пастельные цвета также применимы для декоративных и акцентных элементов фасадных покрытий.

Зеленая цветовая палитра

Основные пастельные цвета фасадных покрытий (не менее 70% от плоскости фасада):

|   |   |   |   |  |   |   |   |
|---|---|---|---|--|---|---|---|
| <br>RAL 120 93 05<br>NCS S 0507-B10G | <br>RAL 130 90 10<br>NCS S 10C5-G20Y | <br>RAL 130 90 20<br>NCS S 1510-G20Y | <br>RAL 130 85 30<br>NCS S 2010-G10Y | <br>RAL 110 90 10<br>NCS S 10C5-G40Y  | <br>RAL 140 93 05<br>NCS S 10C5-B10G  | <br>RAL 120 85 20<br>NCS S 2010-G30Y | <br>RAL 130 80 20<br>NCS S 2010-G10Y |
|   | <br>RAL 180 93 05<br>NCS S 4020-B90G | <br>RAL 180 93 05<br>NCS S 10C7-B90G | <br>RAL 170 90 10<br>NCS S 1010-B70G | <br>RAL 180 80 10<br>NCS S 2005-B90G | <br>RAL 140 80 10<br>NCS S 2005-B60G | <br>RAL 180 80 15<br>NCS S 2020-B40G |   |

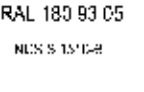
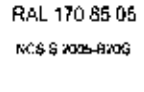
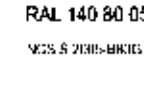
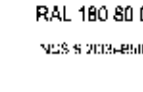
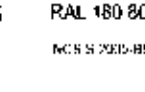
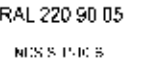
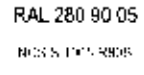


Дополнительные контрастные цвета декоративных и акцентных элементов фасадных покрытий (не более 30%):

|   |   |   |   |  |   |   |
|---|---|---|---|--|---|---|
| <br>RAL 110 80 40<br>NCS S 2020-B60Y | <br>RAL 4010-G30Y<br>NCS S 4010-G30Y | <br>RAL 4020-B90G<br>NCS S 4020-B90G | <br>RAL 170 50 25<br>NCS S 4020-B60G | <br>RAL 170 40 40<br>NCS S 5020-B90G | <br>RAL 140 50 10<br>NCS S 4010-B10Y | <br>RAL 4014-B10Y<br>NCS S 4014-B10Y |
|---|---|---|---|--|---|---|

Основные пастельные цвета также применимы для декоративных и акцентных элементов фасадных покрытий.

Синяя цветовая палитра

Основные пастельные цвета фасадных покрытий (не менее 70% от плоскости фасада):

|  |   |   |   |   |   |  |
|--|---|---|---|---|---|--|
| <br>RAL 180 93 05<br>NCS S 1510-B | <br>RAL 170 85 05<br>NCS S 2025-B70G | <br>RAL 140 80 05<br>NCS S 2035-B10G | <br>RAL 180 80 05<br>NCS S 2035-B10G | <br>RAL 180 80 10<br>NCS S 2035-B10G |   |  |
| <br>RAL 220 90 05<br>NCS S 1510-B | <br>RAL 280 90 05<br>NCS S 1510-B10G |   |   |   | <br>RAL 4014-B70G<br>NCS S 4014-B70G | <br>RAL 260 50 05<br>NCS S 4502-B |

Дополнительные контрастные цвета декоративных и акцентных элементов фасадных покрытий (не более 30%):

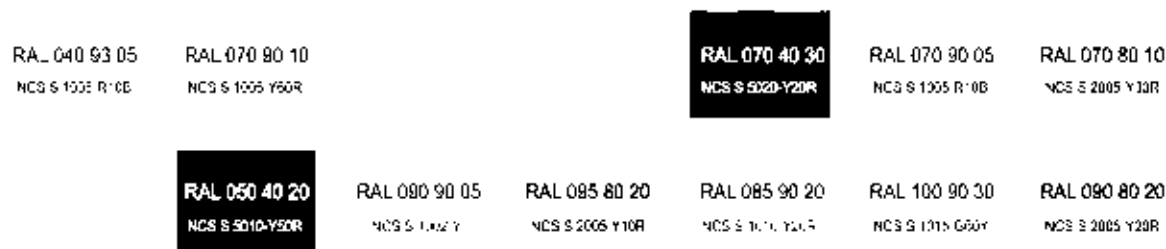




Основные пастельные цвета также применимы для декоративных и акцентных элементов фасадных покрытий.

#### Желтая цветовая палитра

Основные пастельные цвета фасадных покрытий (не менее 70% от плоскости фасада):



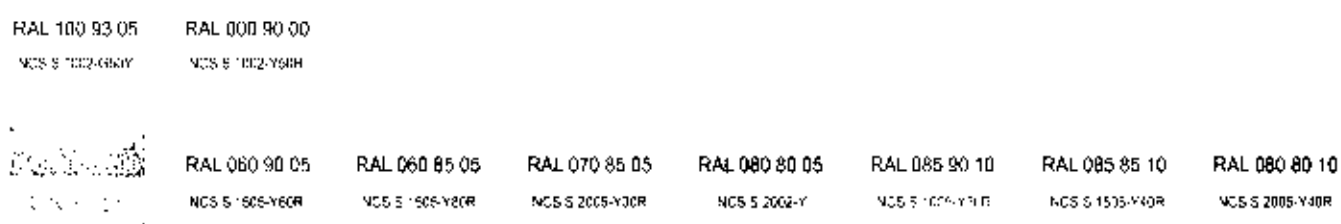
Дополнительные контрастные цвета декоративных и акцентных элементов фасадных покрытий (не более 30%):



Основные пастельные цвета также применимы для декоративных и акцентных элементов фасадных покрытий.

#### Серая цветовая палитра.

Основные пастельные цвета фасадных покрытий (не менее 70% от плоскости фасада):



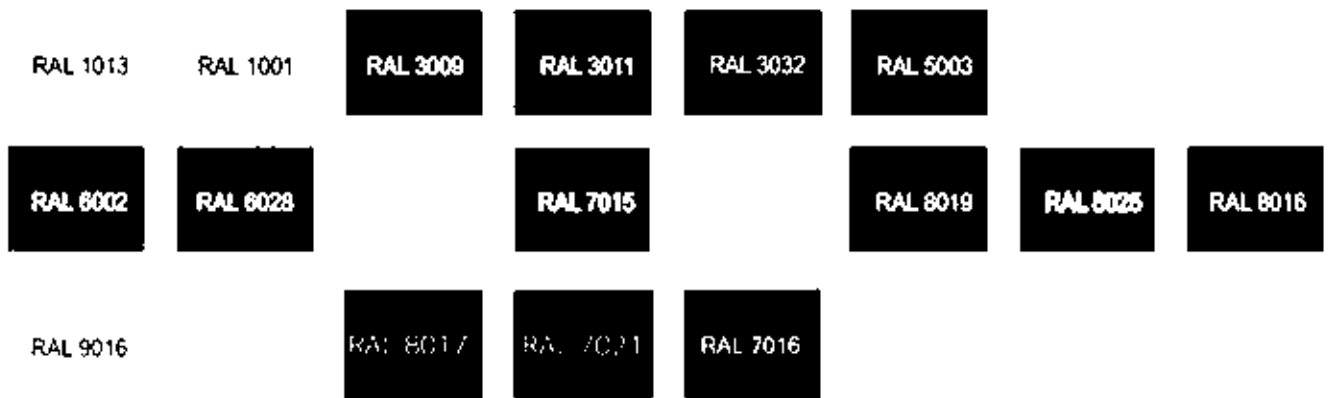
Дополнительные контрастные цвета декоративных и акцентных элементов фасадных покрытий (не более 30%):



Основные пастельные цвета также применимы для декоративных и акцентных элементов фасадных покрытий.

5.1.2. К металлическим элементам фасадов (кровля, водостоки, ограждения, двери):





5.2. К отделочным и (или) строительным материалам объектов капитального строительства:

- цоколь должен выполняться из антивандальных негорючих материалов – природный камень (гранит или аналог), клинкерный кирпич, керамогранит (толщина не менее 10 мм) и другие подобные материалы;

- для объектов общественного назначения, общая площадь которых составляет не более чем 1500 квадратных метров, не менее 20% облицовки фасада должно выполняться из природных материалов или имитирующих природные материалы;

- покрытия, полученные на основе лакокрасочных материалов на водной основе (дисперсионные акриловые краски для фасадных работ, дисперсионные силикатные краски, силиконовые краски, золь-силикатные краски, золь-силикатные краски для бетона, известковые краски), при соблюдении требований нормативно-технической документации на проведение окрасочных работ должны обеспечивать срок службы не менее 5 лет в условиях умеренного макроклимата при эксплуатации на открытом воздухе с воздействием любых атмосферных факторов (дождь, ливень, снег, пыль при сильном ветре) при максимальной температуре 40° С, минимальной температуре -45° С и относительной влажности в пределах от 40% до 95%.

В течение данного срока должны быть сохранены защитные свойства покрытия: растрескивание, выветривание, отслаивание, сморщивание, образование пузырей - не более 1 балла по ГОСТ 9.407-2015 п. 9.1.2, декоративные свойства (изменение цвета, грязеудержание, меление) - не более 3 баллов по ГОСТ 9.407-2015 п.п. 8.2, 8.3, 8.4.

- скатная кровля выполняется из металла, черепицы (керамической, минеральной, металлической, гибкой или аналога), светопрозрачных конструкций.

Не допускается:

- окраска поверхностей, облицованных натуральным (природным) камнем;
- бетонная необлицованная поверхность для первого и цокольного этажа;
- использование белых стеклопакетов ПВХ (за исключением объектов, возводимых за счет бюджетного финансирования);

- использование в качестве отделочных материалов фасадов объектов капитального строительства:

- сайдинга (винилового) и(или) профилированного металлического листа;



- асбестоцементных листов, самоклеящейся пленки, баннерной ткани, сотового поликарбоната;
- пластика, профилированных металлических листов, асбестоцементных листов (плоские и волнистые), МЛН-листов для устройства глухой части лоджии или балкона;
- цветного остекления, не соответствующего цветовому решению объекта капитального строительства, искажающего восприятие архитектурно-градостроительного облика объектов капитального строительства и окружающего их пространства, включая объекты и элементы благоустройства:
  - бетонная необлицованная поверхность для первого и цокольного этажа;
  - использование фасадных систем с открытым типом крепления (визуально заметные соединения облицовочных элементов, видимые крепежные детали).

5.3. К размещению технического и инженерного оборудования на фасадах и кровлях объектов капитального строительства.

Техническое и инженерное оборудование фасадов объектов капитального строительства включает в себя системы газоснабжения, освещения, связи, телекоммуникации, видеонаблюдения, кондиционирования и вентиляции воздуха (далее – оборудование).

Оборудование должно располагаться с учетом системы композиционных осей фасадов объекта и иметь комплексный характер.

При строительстве объемно-пластическое решение фасада объекта капитального строительства должно предусматривать скрытое размещение (декоративные решетки, короба) наружных блоков систем кондиционирования, вентиляции и их комплексов, скрытую систему водоотведения, либо предусматривать их внутреннее размещение. Открытая система водоотведения допускается для объектов этажностью не выше 3 этажей.

При реконструкции объекта капитального строительства:

- размещение дополнительного оборудования должно обеспечивать сохранность отделки фасада либо ее восстановление;
- при размещении наружных блоков систем кондиционирования и вентиляции на просматриваемых с территорий общего пользования фасадах необходимо применять защитные декоративные решетки, выполненные с учетом архитектурного решения объекта капитального строительства.

Габариты, форма оборудования, декоративных коробов, в которых оно размещено, декоративных решеток не должны ухудшать визуальные характеристики объекта.

Устанавливаемое на фасадах зданий оборудование должно быть окрашено в цвет поверхностей, на которых оно установлено.

Не допускается:

- размещение технического и инженерного оборудования на архитектурных элементах и деталях декора, порталах, козырьках, пилонах, консолях, на настенной росписи, фреске, мозаичном панно, сграффито и иных видах монументального искусства, являющихся частью архитектурного решения фасада;



- наружная открытая прокладка по фасаду подводящих сетей и иных коммуникаций, прокладка сетей с нарушением пластики фасада (кроме систем газоснабжения домов блокированной застройки этажностью не выше 3 этажей);

- размещение технического и инженерного оборудования, выступающего от плоскости фасада более чем на 20 см, на высоте менее 2,5 м от уровня земли или крыльца (кроме водосточных труб).

#### 5.4. К подсветке фасадов объектов капитального строительства

- предусматривать архитектурную подсветку фасадов для подчеркивания выразительности архитектурного облика в темное время суток с использованием источников белого цвета.

- архитектурная подсветка зданий должна включать:

- освещение входных групп;
- подсветку информационных знаков и конструкций;
- размещение архитектурно-художественного освещения на фасадах, визуально воспринимаемых со стороны улиц, дорог, территорий общего пользования (для архитектурных доминант, общественно значимых объектов).

#### 5.5. К объемно-пространственным характеристикам объектов капитального строительства:

- главный фасад вновь строящихся зданий должен быть ориентирован на основные элементы улично-дорожной сети с учетом существующей или планируемой планировочной структуры застройки;

- размеры входной площадки (ширина x глубина) для объектов общественного назначения, общая площадь которых составляет не более чем 1500 квадратных метров, должны быть не менее 2,2 x 2,2 м;

- здание или сооружение не должно наносить визуальный дискомфорт, должно органично вписываться в ландшафт и сохранять масштаб и характер существующей застройки;

- здания необходимо размещать с учетом сложившейся линии застройки улицы (квартала);

- дворы жилых домов не должны выходить на улицу;

- ограждение участка (в случае необходимости его установки) должно выполняться в едином стиле общего архитектурного решения и не должно препятствовать визуальному восприятию фасадов здания со стороны территорий общего пользования;

- если проектируемое в целях строительства или реконструкции здание, строение, сооружение располагается на расстоянии 50 метров и менее от границ лесного массива, парка, водного объекта, земельного участка индивидуальной, блокированной жилой застройки, территории ведения садоводства (далее – объект), его высота должна быть не более половины расстояния до объекта; при этом застройка должна по высоте носить ступенчатый характер, повышаясь с удалением от объекта в пределах трех линий застройки, высота зданий, строений, сооружений второй и третьей линии застройки должна быть не более 50 % расстояния до объекта;



- открытые стоянки (парковки) автомобилей по длинной стороне должны быть разделены пешеходными зонами (дорожками, проходами) с шагом не более 100 метров;

- для объектов общественного назначения, общая площадь которых составляет не более чем 1500 квадратных метров, приобъектные стоянки автомобилей следует размещать в пределах отведенного земельного участка.

5.6. К архитектурно-стилистическим характеристикам объектов капитального строительства:

- архитектурный облик объекта должен быть подчинен единому стилистическому решению;

- входные группы:

- входы в здание должны быть оборудованы навесами или заглублены в нишу не менее чем на 60 сантиметров;

- входы в здания должны быть организованы в одной отметке с уровнем земли (кроме домов блокированной застройки);

- входы в общественные здания должны быть ориентированы на территории общего пользования или к основному подъезду к зданию или сооружению;

- цоколь – должен быть визуально выделен на фасаде и подчеркивать внешний вид всего здания (может быть расположенным в плоскости стены, западающим или выступающим за плоскость стены);

- первый и цокольный этаж должен быть выполнен из облицовочного, прочного и антивандального материала (без применения штукатурки);

- фасад: при использовании нескольких цветовых/фактурных покрытий на площади одного фасада, такие покрытия должны быть отделены выразительными архитектурными элементами;

- окна, лоджии, балконы должны быть остеклены в едином стиле. Остекление следует выполнять в едином стиле. Допускается отсутствие остекления балконов уникальных по характеру размещения на фасадах зданий, в т.ч. по высоте здания (изменяющие тип и конфигурацию плана на отдельных этажах, расположенные дискретно и т.д.), по геометрии элементов (созданные на основе треугольника, круга, трапеции, сложной формы и т.д.);

- информационные носители: при оформлении необходимо использовать ровные шрифты, без засечек и декоративных элементов.

Запрещается использовать крышу зданий для размещения рекламных конструкций.

6. Ограничения использования земельных участков и объектов капитального строительства, устанавливаемые в соответствии с законодательством Российской Федерации.

Оборот земельных участков осуществляется в соответствии с гражданским законодательством и Земельным кодексом Российской Федерации. Содержание ограничений оборота земельных участков устанавливается Земельным кодексом Российской Федерации, федеральными законами.

Ограничения использования земельных участков и объектов капитального строительства в границах зон с особыми условиями использования территории,



установленные федеральными законами или иными нормативными правовыми актами, указаны в главе 12 настоящих Правил.

## **Статья 25. Зона застройки малоэтажными жилыми домами**

1. Кодовое обозначение – ТЖ.2

2. Виды разрешенного использования земельных участков:

| № п/п  | Наименование вида разрешенного использования земельного участка                       | Код    |
|--|---|--------|
| <b>Основные виды разрешенного использования</b>  |   |        |
| 1  | Малоэтажная многоквартирная жилая застройка   | 2.1.1  |
| 2  | Блокированная жилая застройка   | 2.3    |
| 3  | Предоставление коммунальных услуг   | 3.1.1  |
| 4  | Оказание услуг связи  | 3.2.3  |
| 5  | Бытовое обслуживание  | 3.3    |
| 6  | Амбулаторно-поликлиническое обслуживание  | 3.4.1  |
| 7  | Дошкольное, начальное и среднее общее образование                                     | 3.5.1  |
| 8  | Объекты культурно-досуговой деятельности  | 3.6.1  |
| 9  | Магазины  | 4.4    |
| 10   | Стоянка транспортных средств  | 4.9.2  |
| 11   | Обеспечение занятий спортом в помещениях  | 5.1.2  |
| 12   | Площадки для занятий спортом  | 5.1.3  |
| 13   | Обеспечение внутреннего правопорядка  | 8.3    |
| 14   | Земельные участки (территории) общего пользования                                     | 12.0   |
| 15   | Улично-дорожная сеть  | 12.0.1 |
| 16   | Благоустройство территории  | 12.0.2 |
| <b>Условно разрешенные виды использования</b>  |   |        |
| 17   | Для индивидуального жилищного строительства <*>                                       | 2.1    |
| 18   | Хранение автотранспорта   | 2.7.1  |
| 19   | Административные здания организаций, обеспечивающих предоставление коммунальных услуг | 3.1.2  |
| 20   | Осуществление религиозных обрядов   | 3.7.1  |
| 21   | Общественное питание  | 4.6    |
| <b>Вспомогательные виды разрешенного использования</b>   |   |        |
| 22   | Службные гаражи   | 4.9    |
| 23   | Стоянка транспортных средств  | 4.9.2  |
| <*> Виды разрешенного использования, отмеченные знаком <*>, применяются исключительно для существующих объектов. |   |        |

3. Предельные размеры земельных участков, предельные параметры разрешенного строительства, реконструкции объектов капитального строительства (с учетом положений частей 6, 7 статьи 23 настоящих Правил):



| №<br>п/п | Вид разрешенного использования<br>земельного участка (код)  | Предельные значения         |              |
|----------|---|-----------------------------|--------------|
|          |   | Минимальные                 | Максимальные |
| 1        | Предельные (минимальные и (или) максимальные) размеры земельных участков,<br>в том числе их площадь, кв. м  |                             |              |
| 1.1      | 2.1   | Не подлежат<br>установлению | 2500         |
| 1.2      | 2.3 <*>   | 200                         | 400          |
| 1.3      | 2.7.1   | Не подлежат<br>установлению | 5000         |
| 1.4      | 3.3, 3.7.1, 4.4, 4.6  | 400                         | 5000         |
| 1.5      | 4.9.2   | Не подлежат<br>установлению | 600          |
| 1.6      | 2.1.1, 3.1.1, 3.1.2, 3.2.3, 3.4.1, 3.5.1, 3.6.1, 5.1.2, 5.1.3, 8.3,<br>12.0.2   | Не подлежат установлению    |              |
| 2        | Минимальные отступы от границ земельных участков в целях определения мест<br>допустимого размещения зданий, строений, сооружений, за пределами которых запрещено<br>строительство зданий, строений, сооружений, м |                             |              |
| 2.1      | 2.1.1, 2.3 <***>, 2.7.1, 3.1.2, 3.2.3, 3.3, 3.4.1, 3.5.1, 3.6.1,<br>3.7.1, 4.4, 4.6, 4.9, 5.1.2   | 3                           |              |
| 2.2      | 2.1, 3.1.1, 8.3   | Не подлежат установлению    |              |
| 3        | Предельное количество этажей или предельная высота зданий, строений, сооружений   |                             |              |
| 3.1      | Предельное количество этажей зданий, строений, сооружений, этаж   |                             |              |
| 3.1.1    | 2.1.1   | Не подлежат<br>установлению | 5            |
| 3.1.2    | 2.1, 2.3, 3.1.2, 3.2.3, 3.6.1   | Не подлежат<br>установлению | 4            |
| 3.1.3    | 2.7.1, 3.3, 4.4, 4.6  | Не подлежат<br>установлению | 3            |
| 3.1.4    | 3.1.1, 3.4.1, 3.5.1, 5.1.2, 8.3   | Не подлежат установлению    |              |
| 3.1.5    | 4.9   | Не подлежат<br>установлению | 1            |
| 3.2      | Предельная высота зданий, строений, сооружений, м   |                             |              |
| 3.2.1    | 3.7.1   | 15                          |              |
| 4        | Максимальный процент застройки в границах земельного участка, определяемый<br>как отношение суммарной площади земельного участка, которая может быть застроена,<br>ко всей площади земельного участка. %          |                             |              |
| 4.1      | 2.1   | 20                          |              |
| 4.2      | 2.1.1, 3.2.3  | 40                          |              |
| 4.3      | 2.3   | 30                          |              |
| 4.4      | 3.1.2, 3.3, 3.6.1, 3.7.1, 4.4, 4.6, 5.1.2   | 50                          |              |
| 4.5      | 2.7.1   | 60                          |              |
| 4.6      | 3.1.1, 3.4.1, 3.5.1, 8.3  | Не подлежат установлению    |              |
| 5        | Иные параметры  |                             |              |
| 5.1      | Максимальная этажность зданий, строений, сооружений, этаж   |                             |              |



|  |   |  |                          |                          |
|--|---|--|--------------------------|--------------------------|
| 5.1.1  | 2.1.1   |  |                          | 4                        |
| 5.1.2  | 2.1, 2.3, 2.7.1, 3.1.2, 3.2.3, 3.6.1, 5.1.2                         |  |                          | 3                        |
| 5.1.3  | 3.3, 4.4, 4.6   |  |                          | 2                        |
| 5.1.4  | 3.1.1, 3.4.1, 3.5.1, 3.7.1, 8.3                                     |  |                          | Не подлежат установлению |
| 5.1.5  | 4.9   |  |                          | 1                        |
| 5.2  | Максимальная высота ограждения земельного участка, м                |  |                          |                          |
| 5.2.1  | 5.1.3   | отдельно стоящие спортивные площадки                 | 2,5                      | 3                        |
|  |   | в местах примыкания спортивных площадок друг к другу | 1,2                      |                          |
| 5.2.2  | иные виды   |  | Не подлежат установлению | 1.8                      |
| 5.3  | Прозрачность ограждений, %  |  |                          |                          |
| 5.3.1  | 5.1.3   |  |                          | Не менее 50              |
| 5.3.2  | иные виды   |  | Не подлежат установлению |                          |
| 5.4  | Максимальная общая площадь объекта капитального строительства, кв.м |  |                          |                          |
|  | 3.3, 4.4, 3.7.1   | Основной вид разрешенного использования              | 500                      |                          |
|  |   | Условно разрешенный вид использования                | 5000                     |                          |
| 5.5  | Максимальное количество жилых домов блокированной застройки, блок   |  |                          |                          |
| 5.5.1  | 2.3   |  |                          | 10                       |
| 5.6  | Минимальные отступы от красных линий улиц, м                        |  | 5 <***>                  |                          |
| <p>&lt;*&gt; Для вида использования «Блокированная жилая застройка» (код 2.3) каждый жилой дом должен размещаться на отдельном земельном участке.</p> <p>&lt;*&gt; Для вида использования «Блокированная жилая застройка» (код 2.3) при наличии одной или нескольких общих капитальных стен без проемов с соседним жилым домом (жилими домами) минимальный отступ указанных стен от границ земельного участка – 0 м.</p> <p>&lt;***&gt; В случае установления красных линий в порядке, определенном действующим законодательством.</p> |   |  |                          |                          |

4. Требования к архитектурно-градостроительному облику объектов капитального строительства (далее - требования).

4.1. К цветовым решениям объектов капитального строительства:

Цветовые решения зданий, стросний, сооружений следует принимать в соответствии с рекомендуемыми колористическими палитрами.

Цветовое решение должно быть обосновано композиционными решениями здания и гармонично сочетаться с окружающей застройкой территории.


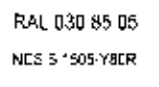
4.1.1. К отделке фасадов:

В отношении цветовых решений фасадов жилых домов, объектов дошкольного, начального и среднего общего образования, отдельно стоящих и пристроенных гаражей, предназначенных для хранения автотранспорта, в том числе с разделением на машино-места, проектируемых в границах одного квартала, микрорайона, допускается применение не более 2-х цветовых палитр, сочетающихся между собой. В качестве дополнительной (третьей) допускается использование серой цветовой палитры.



### Красная цветовая палитра

Основные пастельные цвета фасадных покрытий (не менее 70% от плоскости фасада):

|   |   |   |  |   |   |   |
|---|---|---|--|---|---|---|
| <br>RAL 9010<br>NCS S 0300-N         | <br>RAL 040 90 05<br>NCS S 1305-R10B | <br>RAL 060 80 20<br>NCS S 1510-Y60R | <br>RAL 3012<br>NCS S 3020-Y50R | <br>RAL 040 50 40<br>NCS S 3030-Y60R | <br>RAL 040 40 30<br>NCS S 4030-Y80R | <br>RAL 030 50 50<br>NCS S 2030-Y90R |
| <br>RAL 030 85 05<br>NCS S 1505-Y80R | <br>RAL 050 80 10<br>NCS S 2005-Y30R |   |  | <br>RAL 010 40 15<br>NCS S 5010-R10B | <br>RAL 020 50 30<br>NCS S 3030-Y90R | <br>RAL 3009<br>NCS S 6030-Y70R      |

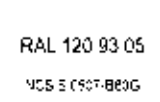
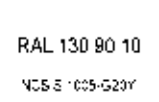
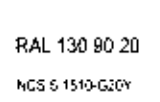
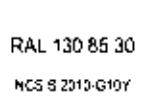
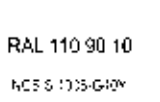
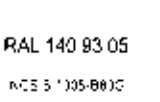
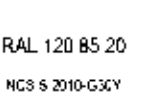


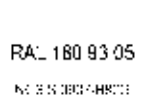
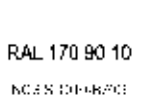
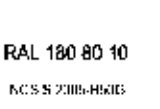
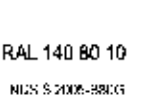

Дополнительные контрастные цвета декоративных и акцентных элементов фасадных покрытий (не более 30%):

|   |   |   |  |   |   |  |
|---|---|---|--|---|---|--|
| <br>RAL 040 50 70<br>NCS S 0570-Y90R | <br>RAL 030 50 60<br>NCS S 1070-Y80R | <br>RAL 040 40 50<br>NCS S 3050-Y80R | <br>RAL 040 40 67<br>NCS S 2070-Y80R | <br>RAL 050 30 30<br>NCS S 6020-Y90R | <br>RAL 040 20 19<br>NCS S 7010-Y70R | <br>RAL 020 40 20<br>NCS S 4020-R |
|---|---|---|--|---|---|--|

Основные пастельные цвета также применимы для декоративных и акцентных элементов фасадных покрытий.

### Зеленая цветовая палитра

Основные пастельные цвета фасадных покрытий (не менее 70% от плоскости фасада):

|   |   |   |  |   |   |   |   |
|---|---|---|--|---|---|---|---|
| <br>RAL 120 93 05<br>NCS S 0507-B80G | <br>RAL 130 90 10<br>NCS S 1005-G20Y | <br>RAL 130 90 20<br>NCS S 1510-G20Y | <br>RAL 130 85 30<br>NCS S 2010-G10Y  | <br>RAL 110 90 10<br>NCS S 1005-G10Y  | <br>RAL 140 93 05<br>NCS S 1005-B80G | <br>RAL 120 85 20<br>NCS S 2010-G30Y | <br>RAL 130 80 20<br>NCS S 2010-G10Y |
|   | <br>RAL 180 93 05<br>NCS S 4020-B90G | <br>RAL 180 93 05<br>NCS S 3030-B80G | <br>RAL 170 90 10<br>NCS S 1010-B80G | <br>RAL 180 80 10<br>NCS S 2005-B80G | <br>RAL 140 80 10<br>NCS S 2005-B80G | <br>RAL 180 80 15<br>NCS S 2070-B40G |   |

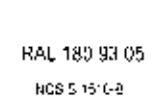
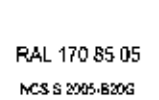
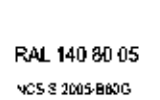
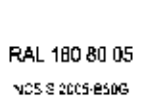
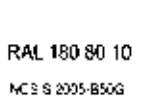
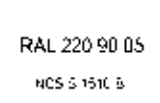
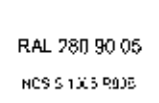


Дополнительные контрастные цвета декоративных и акцентных элементов фасадных покрытий (не более 30%):

|   |   |   |  |   |   |
|---|---|---|--|---|---|
| <br>RAL 110 80 40<br>NCS S 2020-G60Y | <br>RAL 170 50 25<br>NCS S 4010-G30Y | <br>RAL 170 40 40<br>NCS S 4020-B90G | <br>RAL 140 50 10<br>NCS S 5020-B80G | <br>RAL 140 50 10<br>NCS S 4010-G10Y | <br>RAL 170 50 25<br>NCS S 4020-B90G |
|---|---|---|--|---|---|

Основные пастельные цвета также применимы для декоративных и акцентных элементов фасадных покрытий.

### Синяя цветовая палитра

Основные пастельные цвета фасадных покрытий (не менее 70% от плоскости фасада):

|  |   |   |   |  |   |  |
|--|---|---|---|--|---|--|
| <br>RAL 180 93 05<br>NCS S 1510-G | <br>RAL 170 85 05<br>NCS S 2005-B20G | <br>RAL 140 80 05<br>NCS S 2005-B80G | <br>RAL 180 80 05<br>NCS S 2005-B50G | <br>RAL 180 80 10<br>NCS S 2005-B50G |   |  |
| <br>RAL 220 90 05<br>NCS S 1510-B | <br>RAL 280 90 05<br>NCS S 1010-B90B |   |   |  | <br>RAL 260 50 05<br>NCS S 4010-B70B | <br>RAL 260 50 05<br>NCS S 4802-B |




Дополнительные контрастные цвета декоративных и акцентных элементов фасадных покрытий (не более 30%):



Основные пастельные цвета также применимы для декоративных и акцентных элементов фасадных покрытий.

Желтая цветовая палитра

Основные пастельные цвета фасадных покрытий (не менее 70% от плоскости фасада):



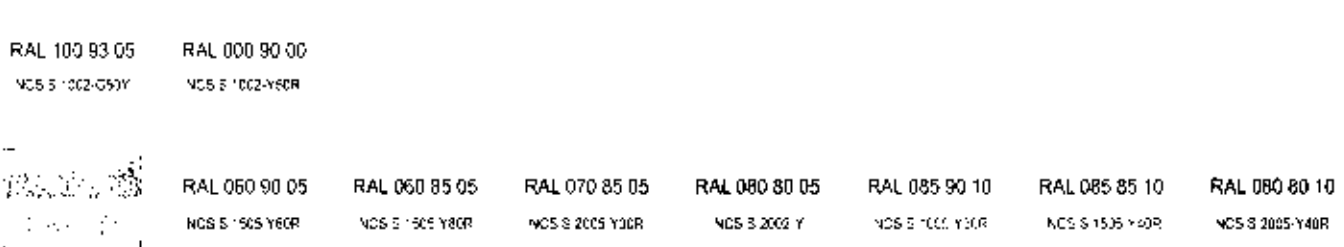
Дополнительные контрастные цвета декоративных и акцентных элементов фасадных покрытий (не более 30%):



Основные пастельные цвета также применимы для декоративных и акцентных элементов фасадных покрытий.

Серая цветовая палитра.

Основные пастельные цвета фасадных покрытий (не менее 70% от плоскости фасада):



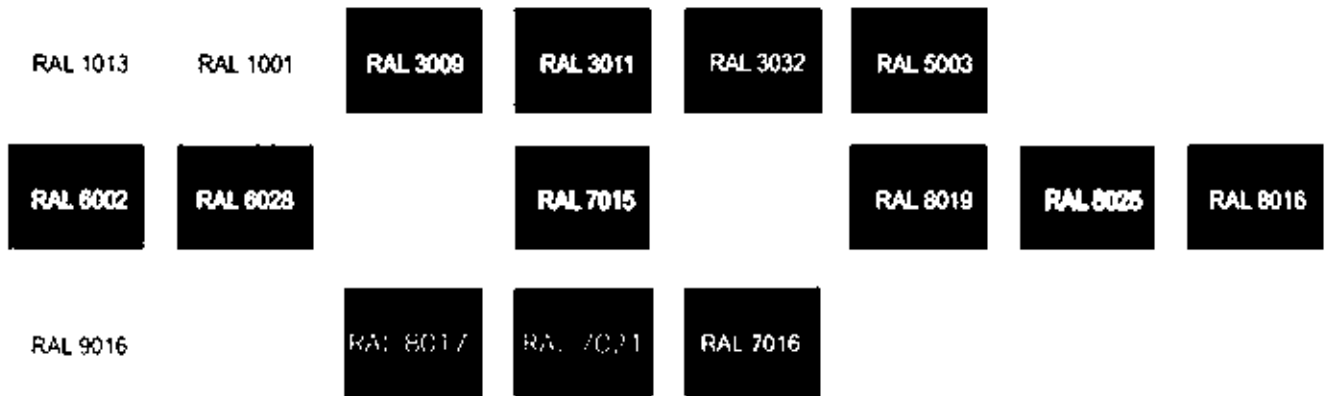
Дополнительные контрастные цвета декоративных и акцентных элементов фасадных покрытий (не более 30%):



Основные пастельные цвета также применимы для декоративных и акцентных элементов фасадных покрытий.

4.1.2. К металлическим элементам фасадов (кровля, водостоки, ограждения, двери, стеновые панели из профилированного металлического листа):





4.2. К отделочным и (или) строительным материалам объектов капитального строительства:

- цоколь должен выполняться из антивандальных негорючих материалов – природный камень (гранит или аналог), клинкерный кирпич, керамогранит (толщина не менее 10 мм) и другие подобные материалы;

- для объектов общественного назначения, общая площадь которых составляет не более чем 1500 квадратных метров, не менее 20% облицовки фасада должно выполняться из природных материалов или имитирующих природные материалы;

- покрытия, полученные на основе лакокрасочных материалов на водной основе (дисперсионные акриловые краски для фасадных работ, дисперсионные силикатные краски, силиконовые краски, золь-силикатные краски, золь-силикатные краски для бетона, известковые краски), при соблюдении требований нормативно-технической документации на проведение окрасочных работ должны обеспечивать срок службы не менее 5 лет в условиях умеренного макроклимата при эксплуатации на открытом воздухе с воздействием любых атмосферных факторов (дождь, ливень, снег, пыль при сильном ветре) при максимальной температуре 40° С, минимальной температуре -45° С и относительной влажности в пределах от 40% до 95%.

- В течение данного срока должны быть сохранены защитные свойства покрытия: растрескивание выветривание, отслаивание, сморщивание, образование пузырей - не более 1 балла по ГОСТ 9.407-2015 п. 9.1.2, декоративные свойства (изменение цвета, грязеудержание, меление) - не более 3 баллов по ГОСТ 9.407-2015 п.п. 8.2, 8.3, 8.4.

- скатная кровля выполняется из металла, черепицы (керамической, минеральной, металлической, гибкой или аналога), светопрозрачных конструкций.

Не допускается:

- окраска поверхностей, облицованных натуральным (природным) камнем;
- бетонная необлицованная поверхность для первого и цокольного этажа;
- использование белых стеклопакетов ПВХ (за исключением объектов, возводимых за счет бюджетного финансирования);
- использование в качестве отделочных материалов фасадов объектов капитального строительства:



- сайдинга (винилового) и(или) профилированного металлического листа (кроме отдельно стоящих и пристроенных гаражей, предназначенных для хранения автотранспорта, в том числе с разделением на машино-места);
- асбестоцементных листов, самоклеящейся пленки, баннерной ткани, сотового поликарбоната;
- пластика, профилированных металлических листов, асбестоцементных листов (плоские и волнистые), МГЛ-листов для устройства глухой части лоджии или балкона;
- цветного остекления, не соответствующего цветовому решению объекта капитального строительства, искажающего восприятие архитектурно-градостроительного облика объектов капитального строительства и окружающего их пространства, включая объекты и элементы благоустройства:
  - бетонная неолицованная поверхность для первого и цокольного этажа;
  - использование фасадных систем с открытым типом крепления (визуально заметные соединения облицовочных элементов, видимые крепежные детали).

4.3. К размещению технического и инженерного оборудования на фасадах и кровлях объектов капитального строительства.

Техническое и инженерное оборудование фасадов объектов капитального строительства включает в себя системы газоснабжения, освещения, связи, телесвязи, телекоммуникации, видеонаблюдения, кондиционирования и вентиляции воздуха (далее – оборудование).

Оборудование должно располагаться с учетом системы композиционных осей фасадов объекта и иметь комплексный характер.

При строительстве объемно-пластическое решение фасада объекта капитального строительства должно предусматривать скрытое размещение (декоративные решетки, короба) наружных блоков систем кондиционирования, вентиляции и их комплексов, скрытую систему водоотведения, либо предусматривать их внутреннее размещение. Открытая система водоотведения допускается для объектов этажностью не выше 3 этажей.

При реконструкции объекта капитального строительства:

- размещение дополнительного оборудования должно обеспечивать сохранность отделки фасада либо ее восстановление;
- при размещении наружных блоков систем кондиционирования и вентиляции на просматриваемых с территорий общего пользования фасадах необходимо применять защитные декоративные решетки, выполненные с учетом архитектурного решения объекта капитального строительства.

Габариты, форма оборудования, декоративных коробов, в которых оно размещено, декоративных решеток не должны ухудшать визуальные характеристики объекта.

Устанавливаемое на фасадах зданий оборудование должно быть окрашено в цвет поверхностей, на которых оно установлено.

Не допускается:

- размещение технического и инженерного оборудования на архитектурных элементах и деталях декора, порталах, козырьках, пилонах, консолях, на настенной



росписи, фреске, мозаичном панно, сграффито и иных видах монументального искусства, являющихся частью архитектурного решения фасада:

- наружная открытая прокладка по фасаду подводящих сетей (кроме систем газоснабжения домов блокированной застройки этажностью не выше 3 этажей) и иных коммуникаций, прокладка сетей с нарушением пластики фасада;

- размещение технического и инженерного оборудования, выступающего от плоскости фасада более чем на 20 см, на высоте менее 2,5 м от уровня земли или крыльца (кроме водосточных труб).

#### 4.4. К подсветке фасадов объектов капитального строительства

- предусматривать архитектурную подсветку фасадов для подчеркивания выразительности архитектурного облика в темное время суток с использованием источников белого цвета.

- архитектурная подсветка зданий должна включать:

- освещение входных групп;
- подсветку информационных знаков и конструкций;
- размещение архитектурно-художественного освещения на фасадах, визуально воспринимаемых со стороны улиц, дорог, территорий общего пользования (для архитектурных доминант, общественно значимых объектов).

#### 4.5. К объемно-пространственным характеристикам объектов капитального строительства:

- главный фасад вновь строящихся зданий должен быть ориентирован на основные элементы улично-дорожной сети с учетом существующей или планируемой планировочной структуры застройки;

- размеры входной площадки (ширина x глубина) для объектов общественного назначения, общая площадь которых составляет не более чем 1500 квадратных метров, должны быть не менее 2,2 x 2,2 м;

- здание или сооружение не должно наносить визуальный дискомфорт, должно органично вписываться в ландшафт и сохранять масштаб и характер существующей застройки;

- здания необходимо размещать с учетом сложившейся линии застройки улицы (квартала);

- дворы жилых домов не должны выходить на улицу;

- ограждение участка (в случае необходимости его установки) должно выполняться в едином стиле общего архитектурного решения и не должно препятствовать визуальному восприятию фасадов здания со стороны территорий общего пользования;

- если проектируемое в целях строительства или реконструкции здание, строение, сооружение располагается на расстоянии 50 метров и менее от границ лесного массива, парка, водного объекта, земельного участка индивидуальной, блокированной жилой застройки, территории ведения садоводства (далее – объект), его высота должна быть не более половины расстояния до объекта; при этом застройка должна по высоте носить ступенчатый характер, повышаясь с удалением от объекта в пределах трех линий застройки, высота зданий, стросний, сооружений



второй и третьей линии застройки должна быть не более 50 % расстояния до объекта;

- высота отдельно стоящих гаражей, предназначенных для хранения автотранспорта, в том числе с разделением на машино-места, при их размещении на расстоянии 25 метров и менее от окон жилых помещений не должна превышать 13 метров;

- открытые стоянки (парковки) автомобилей по длинной стороне должны быть разделены пешеходными зонами (дорожками, проходами) с шагом не более 100 метров;

- для объектов общественного назначения, общая площадь которых составляет не более чем 1500 квадратных метров, приобъектные стоянки автомобилей следует размещать в пределах отведенного земельного участка.

4.6. К архитектурно-стилистическим характеристикам объектов капитального строительства:

- архитектурный облик объекта должен быть подчинен единому стилистическому решению;

- входные группы:

- входы в здание должны быть оборудованы навесами или заглублены в нишу не менее чем на 60 сантиметров;

- входы в здания должны быть организованы в одной отметке с уровнем земли (кроме домов блокированной застройки; зданий и сооружений, предназначенных для совершения религиозных обрядов и церемоний);

- входы в общественные здания должны быть ориентированы на территории общего пользования или к основному подъезду к зданию или сооружению;

- цоколь должен быть визуально выделен на фасаде и подчеркивать внешний вид всего здания (может быть расположенным в плоскости стены, западающим или выступающим за плоскость стены);

- первый и цокольный этаж должен быть выполнен из облицовочного, прочного и антивандального материала (без применения штукатурки). В случае если первый этаж жилого дома является не жилым, то высота первого этажа не может быть менее 4 метров. Процентное соотношение остекления оконных проемов в нежилых помещениях первого и (или) цокольного этажа жилого дома должно быть не менее:

- 80 % - вдоль улиц городского и районного значения, площадей;

- 40 %-60 % - вдоль улиц в зонах жилой застройки;

- фасад: при использовании нескольких цветовых/фактурных покрытий на площади одного фасада, такие покрытия должны быть отделены выразительными архитектурными элементами;

- окна, лоджии, балконы должны быть остеклены в едином стиле. Остекление следует выполнять в едином стиле. Допускается отсутствие остекления балконов уникальных по характеру размещения на фасадах зданий, в т.ч. по высоте здания (изменяющие тип и конфигурацию плана на отдельных этажах, расположенные дискретно и т.д.), по геометрии элементов (созданные на основе треугольника, круга, трапеции, сложной формы и т.д.);



– информационные носители: при оформлении необходимо использовать ровные шрифты, без засечек и декоративных элементов.

Запрещается использовать крышу зданий для размещения рекламных конструкций.

5. Ограничения использования земельных участков и объектов капитального строительства, устанавливаемые в соответствии с законодательством Российской Федерации.

Оборот земельных участков осуществляется в соответствии с гражданским законодательством и Земельным кодексом Российской Федерации. Содержание ограничений оборота земельных участков устанавливается Земельным кодексом Российской Федерации, федеральными законами.

Ограничения использования земельных участков и объектов капитального строительства в границах зон с особыми условиями использования территории, установленные федеральными законами или иными нормативными правовыми актами, указаны в главе 12 настоящих Правил.

## **Статья 26. Зона застройки малоэтажными жилыми домами**

1. Кодовое обозначение – ТЖ.2.Т

2. В границах территориальной зоны ТЖ.2.Т предусматривается деятельность по комплексному развитию территории.

3. В границах территориальной зоны ТЖ.2.Т установлена подзона:

**ТЖ.2-1.Т Подзона зоны застройки малоэтажными жилыми домами с иными предельными (минимальными и (или) максимальными) размерами земельных участков и предельными параметрами разрешенного строительства, реконструкции объектов капитального строительства и сочетаниями таких размеров и параметров.**

4. Виды разрешенного использования земельных участков (ТЖ.2.Т, ТЖ.2-1.Т):

| № п/п   | Наименование вида разрешенного использования земельного участка | Код    |
|---|---|--------|
| <b>Основные виды разрешенного использования</b> |   |        |
| 1   | Малоэтажная многоквартирная жилая застройка                     | 2.1.1  |
| 2   | Предоставление коммунальных услуг                               | 3.1.1  |
| 3   | Дошкольное, начальное и среднее общее образование               | 3.5.1  |
| 4   | Магазины  | 4.4    |
| 5   | Стоянка транспортных средств                                    | 4.9.2  |
| 6   | Обеспечение занятий спортом в помещениях                        | 5.1.2  |
| 7   | Площадки для занятий спортом                                    | 5.1.3  |
| 8   | Обеспечение внутреннего правопорядка                            | 8.3    |
| 9   | Земельные участки (территории) общего пользования               | 12.0   |
| 10  | Улично-дорожная сеть  | 12.0.1 |
| 11  | Благоустройство территории                                      | 12.0.2 |



| № п/п   | Наименование вида разрешенного использования земельного участка                       | Код   |
|---|---|-------|
| Условно разрешенные виды использования          |   |       |
| 12  | Административные здания организаций, обеспечивающих предоставление коммунальных услуг | 3.1.2 |
| 13  | Амбулаторно-поликлиническое обслуживание  | 3.4.1 |
| 14  | Бытовое обслуживание  | 3.3   |
| 15  | Общественное питание  | 4.6   |
| Вспомогательные виды разрешенного использования |   |       |
| 16  | Стоянка транспортных средств  | 4.9.2 |

5. Предельные размеры земельных участков, предельные параметры разрешенного строительства, реконструкции объектов капитального строительства (с учетом положений частей 6, 7 статьи 23 настоящих Правил).

5.1. Для зоны ТЖ.2.Т:

| №<br>п/п | Вид разрешенного использования<br>земельного участка (код)  | Предельные значения  |              |
|----------|---|--|--------------|
|          |   | Минимальные  | Максимальные |
| 1        | Предельные (минимальные и (или) максимальные) размеры земельных участков,<br>в том числе их площадь, кв. м  |  |              |
| 1.1      | для всех видов  | Не подлежат установлению<br>(определяются документацией<br>по планировке территории,<br>утвержденной в установленном<br>порядке) |              |
| 2        | Минимальные отступы от границ земельных участков в целях определения мест<br>допустимого размещения зданий, строений, сооружений, за пределами которых запрещено<br>строительство зданий, строений, сооружений, м |  |              |
| 2.3      | 2.1.1, 3.3, 3.4.1, 3.5.1, 4.4, 4.6, 5.1.2   | 3  |              |
| 2.4      | 3.1.1, 8.3  | Не подлежат установлению   |              |
| 3        | Предельное количество этажей или предельная высота зданий, строений, сооружений   |  |              |
| 3.2      | Предельное количество этажей зданий, строений, сооружений, этаж   |  |              |
| 3.1.1    | 2.1.1   | 4  |              |
| 3.1.2    | 3.1.2, 3.3, 4.4, 4.6  | 3  |              |
| 3.1.3    | 3.1.1, 3.4.1, 3.5.1, 8.3  | Не подлежат установлению   |              |
| 3.2      | Предельная высота зданий, строений, сооружений, м   |  |              |
| 3.2.1    | 5.1.2   | 13   |              |
| 4        | Максимальный процент застройки в границах земельного участка, определяемый<br>как отношение суммарной площади земельного участка, которая может быть застроена,<br>ко всей площади земельного участка, %          |  |              |
| 4.1      | 2.1.1   | 40   |              |
| 4.2      | 3.1.2, 3.3, 4.4, 4.6, 5.1.2   | 50   |              |
| 4.3      | 3.1.1, 3.4.1, 3.5.1, 8.3  | Не подлежат установлению   |              |
| 5        | Иные параметры  |  |              |



|       |   |  |                          |     |
|-------|---|--|--------------------------|-----|
| 5.1   | Максимальная этажность зданий, строений, сооружений, этаж |  |                          |     |
| 5.1.1 | 2.1.1   |  |                          | 3   |
| 5.1.2 | 3.1.2, 3.3, 4.4, 4.6                                      |  | 2                        |     |
| 5.1.3 | 3.1.1, 3.4.1, 3.5.1, 5.1.2, 8.3                           |  | Не подлежат установлению |     |
| 5.2   | Максимальная высота ограждения земельного участка, м      |  |                          |     |
| 5.2.1 | 5.1.3   | отдельно стоящие спортивные площадки                 | 2,5                      | 3   |
|       |   | в местах примыкания спортивных площадок друг к другу | 1,2                      |     |
| 5.2.2 | иные виды   |  | Не подлежат установлению | 1.8 |
| 5.3   | Прозрачность ограждений, %                                |  |                          |     |
| 5.3.1 | все виды  |  | Не менее 50              |     |

## 5.2. Для подзоны ТЖ.2-1.Т:

| № п/п | Вид разрешенного использования земельного участка (код)   | Предельные значения  |              |
|-------|---|--|--------------|
|       |   | Минимальные  | Максимальные |
| 1     | Предельные (минимальные и (или) максимальные) размеры земельных участков, в том числе их площадь, кв. м   |  |              |
| 1.1   | для всех видов  | Не подлежат установлению (определяются документацией по планировке территории, утвержденной в установленном порядке) |              |
| 2     | Минимальные отступы от границ земельных участков в целях определения мест допустимого размещения зданий, строений, сооружений, за пределами которых запрещено строительство зданий, строений, сооружений, м |  |              |
| 2.1   | для всех видов  | Не подлежат установлению   |              |
| 3     | Предельное количество этажей или предельная высота зданий, строений, сооружений   |  |              |
| 3.1   | для всех видов  | 0  |              |
| 4     | Максимальный процент застройки в границах земельного участка, определяемый как отношение суммарной площади земельного участка, которая может быть застроена, ко всей площади земельного участка, %          |  |              |
| 4.1   | для всех видов  | 0  |              |

5. Применительно к территориям, в границах которых предусматривается осуществление комплексного развития территории расчетные показатели минимально допустимого уровня обеспеченности соответствующей территории объектами коммунальной, транспортной, социальной инфраструктур и расчетные показатели максимально допустимого уровня территориальной доступности указанных объектов для населения муниципального образования Гатчинский муниципальный округ Ленинградской области принимаются в соответствии с Региональными нормативами градостроительного проектирования Ленинградской области и местными нормативами градостроительного проектирования.

6. Требования к архитектурно-градостроительному облику объектов капитального строительства (далее - требования).



### 6.1. К цветовым решениям объектов капитального строительства:

Цветовые решения зданий, стросний, сооружений следует принимать в соответствии с рекомендуемыми колористическими палитрами.

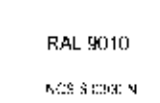
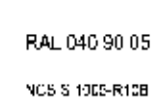
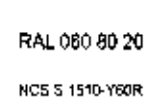
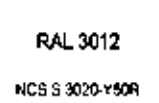



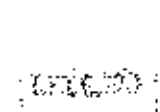
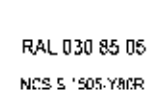
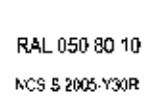



Цветовое решение должно быть обосновано композиционными решениями здания и гармонично сочетаться с окружающей застройкой территории.

#### 6.1.1. К отделке фасадов:

В отношении цветовых решений фасадов жилых домов, объектов дошкольного, начального и среднего общего образования, отдельно стоящих и пристроенных гаражей, предназначенных для хранения автотранспорта, в том числе с разделением на машино-места, проектируемых в границах одного квартала, микрорайона, допускается применение не более 2-х цветовых палитр, сочетающихся между собой. В качестве дополнительной (третьей) допускается использование серой цветовой палитры.

#### Красная цветовая палитра

Основные пастельные цвета фасадных покрытий (не менее 70% от плоскости фасада):

|   |   |   |   |   |   |   |
|---|---|---|---|---|---|---|
|    |    |    |  |    |    |    |
| RAL 9010<br>NCS S 0505-N  | RAL 040 90 05<br>NCS S 10C5-R12B  | RAL 060 80 20<br>NCS S 1510-Y60R  | RAL 3012<br>NCS S 3020-Y50R   | RAL 040 50 40<br>NCS S 3030-Y60R  | RAL 040 40 30<br>NCS S 4030-Y60R  | RAL 030 50 50<br>NCS S 2050-Y60R  |
|  |  |  |   |  |  |  |
| RAL 030 85 05<br>NCS S 1505-Y60R  | RAL 030 85 05<br>NCS S 1505-Y60R  | RAL 050 80 10<br>NCS S 2005-Y30R  |   | RAL 010 40 15<br>NCS S 5010-R10B  | RAL 020 50 30<br>NCS S 3020-Y60R  | RAL 3009<br>NCS S 6030-Y70R   |

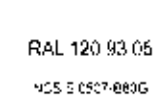
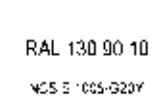
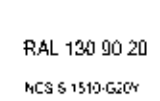
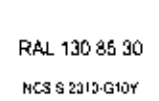
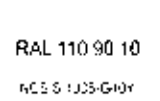
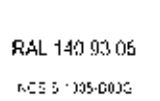
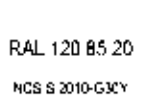
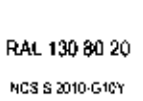

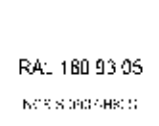
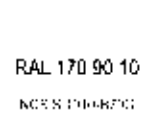
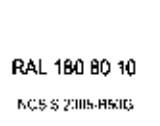


Дополнительные контрастные цвета декоративных и акцентных элементов фасадных покрытий (не более 30%):

|   |   |   |  |   |   |   |
|---|---|---|--|---|---|---|
|  |  |  |  |  |  |  |
| RAL 040 50 70<br>NCS S 0570-Y60R  | RAL 030 50 60<br>NCS S 1070-Y60R  | RAL 040 40 50<br>NCS S 3050-Y60R  | RAL 040 40 67<br>NCS S 2070-Y60R   | RAL 050 30 30<br>NCS S 6020-Y60R  | RAL 040 20 19<br>NCS S 7010-Y70R  | RAL 020 40 20<br>NCS S 4020-R   |

Основные пастельные цвета также применимы для декоративных и акцентных элементов фасадных покрытий.

#### Зеленая цветовая палитра

Основные пастельные цвета фасадных покрытий (не менее 70% от плоскости фасада):

|   |   |   |   |  |   |   |   |
|---|---|---|---|--|---|---|---|
|  |  |  |  |  |  |  |  |
| RAL 120 93 05<br>NCS S 0507-B60G  | RAL 130 90 10<br>NCS S 1005-G20Y  | RAL 130 90 20<br>NCS S 1510-G20Y  | RAL 130 85 30<br>NCS S 2010-G10Y  | RAL 110 90 10<br>NCS S 1005-G10Y   | RAL 140 93 05<br>NCS S 1005-B00G  | RAL 120 85 20<br>NCS S 2010-G30Y  | RAL 130 80 20<br>NCS S 2010-G10Y  |
|   |   |  |  |  |  |  |  |
|   |   | RAL 180 93 05<br>NCS S 3000-B00G  | RAL 180 93 05<br>NCS S 3000-B00G  | RAL 170 90 10<br>NCS S 1005-B00G   | RAL 180 80 10<br>NCS S 2005-B00G  | RAL 140 80 10<br>NCS S 2005-B00G  | RAL 180 80 15<br>NCS S 2070-B40G  |

Дополнительные контрастные цвета декоративных и акцентных элементов фасадных покрытий (не более 30%):



RAL 110 80 40  
NCS S 2020-B6Y

NCS S 4010-B30Y

NCS S 4020-B30G

RAL 170 50 25  
NCS S 4020-B90G

RAL 170 40 40  
NCS S 5020-B90G

RAL 140 50 10  
NCS S 4010-B10Y

NCS S 4010-B10Y

Основные пастельные цвета также применимы для декоративных и акцентных элементов фасадных покрытий.

#### Синяя цветовая палитра

Основные пастельные цвета фасадных покрытий (не менее 70% от плоскости фасада):

RAL 180 93 05  
NCS S 1510-B

RAL 170 85 05  
NCS S 2020-B70G

RAL 140 80 05  
NCS S 2020-B10G

RAL 180 80 05  
NCS S 2020-B10G

RAL 180 80 10  
NCS S 2020-B10Y

RAL 220 90 05  
NCS S 1110-B

RAL 280 90 05  
NCS S 1110-B10B

NCS S 4010-B70B

RAL 280 50 05  
NCS S 4020-B

Дополнительные контрастные цвета декоративных и акцентных элементов фасадных покрытий (не более 30%):

NCS S 4020-B30G

NCS S 5005-B60G

RAL 180 30 30  
NCS S 6020-B10G

RAL 220 40 25  
NCS S 4030-B

RAL 240 40 15  
NCS S 5020-B

RAL 270 30 20  
NCS S 5020-B60B

RAL 280 20 30  
NCS S 5040-B70B

RAL 290 40 20  
NCS S 4030-B60B

Основные пастельные цвета также применимы для декоративных и акцентных элементов фасадных покрытий.

#### Желтая цветовая палитра

Основные пастельные цвета фасадных покрытий (не менее 70% от плоскости фасада):

RAL 040 93 05  
NCS S 1035-R10B

RAL 070 90 10  
NCS S 1005-Y60Y

RAL 070 40 30  
NCS S 5020-Y20R

RAL 070 90 05  
NCS S 1005-R10B

RAL 070 80 10  
NCS S 2005-Y10R

RAL 050 40 20  
NCS S 5010-Y50R

RAL 090 90 05  
NCS S 1302-Y

RAL 095 80 20  
NCS S 2005-Y10R

RAL 085 90 20  
NCS S 1010-Y20Y

RAL 100 90 30  
NCS S 1015-G60Y

RAL 090 80 20  
NCS S 2005-Y20R

Дополнительные контрастные цвета декоративных и акцентных элементов фасадных покрытий (не более 30%):

RAL 080 80 50  
NCS S 2020-Y30R

RAL 085 80 70  
NCS S 2040-Y10R

RAL 070 70 80  
NCS S 2040-Y30R

RAL 080 40 20  
NCS S 5010-Y50R

RAL 060 30 27  
NCS S 6030-Y10R

RAL 075 50 20  
NCS S 5010-Y50R

Основные пастельные цвета также применимы для декоративных и акцентных элементов фасадных покрытий.

#### Серая цветовая палитра

Основные пастельные цвета фасадных покрытий (не менее 70% от плоскости фасада):



|                                  |                                  |                                  |                               |                                  |                                  |                                  |  |
|----------------------------------|----------------------------------|----------------------------------|-------------------------------|----------------------------------|----------------------------------|----------------------------------|--|
| RAL 100 93 05<br>NCS S 1002-G50Y | RAL 000 90 00<br>NCS S 1002-Y60R |                                  |                               |                                  |                                  |                                  |  |
| RAL 060 90 05<br>NCS S 1505-Y60R | RAL 060 85 05<br>NCS S 1505-Y60R | RAL 070 85 05<br>NCS S 2005-Y30R | RAL 080 80 05<br>NCS S 2002-Y | RAL 085 90 10<br>NCS S 1004-Y30R | RAL 085 85 10<br>NCS S 1535-Y60R | RAL 080 80 10<br>NCS S 2005-Y40R |  |

Дополнительные контрастные цвета декоративных и акцентных элементов фасадных покрытий (не более 30%):

|                                  |                                  |                               |                               |                               |                                  |
|----------------------------------|----------------------------------|-------------------------------|-------------------------------|-------------------------------|----------------------------------|
| RAL 080 50 05<br>NCS S 4002-Y60R | RAL 080 40 05<br>NCS S 8005-Y00R | RAL 000 45 00<br>NCS S 6004-N | RAL 000 35 00<br>NCS S 7500-N | RAL 300 50 05<br>NCS S 4502-R | RAL 300 40 05<br>NCS S 8010-R70B |
|----------------------------------|----------------------------------|-------------------------------|-------------------------------|-------------------------------|----------------------------------|

Основные пастельные цвета также применимы для декоративных и акцентных элементов фасадных покрытий.

6.1.2. К металлическим элементам фасадов (кровля, водостоки, ограждения, двери, стеновые панели из профилированного металлического листа):

|          |          |          |          |          |          |          |          |  |
|----------|----------|----------|----------|----------|----------|----------|----------|--|
| RAL 1013 | RAL 1001 | RAL 3009 | RAL 3011 | RAL 3032 | RAL 5003 |          |          |  |
| RAL 6002 | RAL 6028 |          | RAL 7015 |          | RAL 8019 | RAL 8025 | RAL 8016 |  |
| RAL 9016 |          | RAL 8017 | RAL 7021 | RAL 7015 |          |          |          |  |

5.2. К отделочным и (или) строительным материалам объектов капитального строительства:

– цоколь должен выполняться из антивандальных негорючих материалов природный камень (гранит или аналог), клинкерный кирпич, керамогранит (толщина не менее 10 мм) и другие подобные материалы;

– для объектов общественного назначения, общая площадь которых составляет не более чем 1500 квадратных метров, не менее 20% облицовки фасада должно выполняться из природных материалов или имитирующих природные материалы;

– покрытия, полученные на основе лакокрасочных материалов на водной основе (дисперсионные акриловые краски для фасадных работ, дисперсионные силикатные краски, силиконовые краски, золь-силикатные краски, золь-силикатные краски для бетона, известковые краски), при соблюдении требований нормативно-технической документации на проведение окрасочных работ должны обеспечивать срок службы не менее 5 лет в условиях умеренного макроклимата при эксплуатации на открытом воздухе с воздействием любых атмосферных факторов (дождь, ливень, снег, пыль при сильном ветре) при максимальной температуре 40° С, минимальной температуре -45° С и относительной влажности в пределах от 40% до 95%.



– В течение данного срока должны быть сохранены защитные свойства покрытия: растрескивание, выветривание, отслаивание, сморщивание, образование пузырей – не более 1 балла по ГОСТ 9.407-2015 п. 9.1.2, декоративные свойства (изменение цвета, грязеудержание, меление) – не более 3 баллов по ГОСТ 9.407-2015 п.п. 8.2, 8.3, 8.4.

– скатная кровля выполняется из металла, черепицы (керамической, минеральной, металлической, гибкой или аналога), светопрозрачных конструкций.

Не допускается:

– окраска поверхностей, облицованных натуральным (природным) камнем;  
– бетонная необлицованная поверхность для первого и цокольного этажа;  
– использование белых стеклопакетов ПВХ (за исключением объектов, возводимых за счет бюджетного финансирования);

– использование в качестве отделочных материалов фасадов объектов капитального строительства:

- сайдинга (винилового) и(или) профилированного металлического листа (кроме отдельно стоящих и пристроенных гаражей, предназначенных для хранения автотранспорта, в том числе с разделением на машино-места);

- асбестоцементных листов, самоклеящейся пленки, баннерной ткани, сотового поликарбоната;

- пластика, профилированных металлических листов, асбестоцементных листов (плоские и волнистые), МЛП-листов для устройства глухой части лоджии или балкона;

- цветного остекления, не соответствующего цветовому решению объекта капитального строительства, искажающего восприятие архитектурно-градостроительного облика объектов капитального строительства и окружающего их пространства, включая объекты и элементы благоустройства;

- бетонная необлицованная поверхность для первого и цокольного этажа;  
– использование фасадных систем с открытым типом крепления (визуально заметные соединения облицовочных элементов, видимые крепежные детали).

6.3. К размещению технического и инженерного оборудования на фасадах и кровлях объектов капитального строительства.

Техническое и инженерное оборудование фасадов объектов капитального строительства включает в себя системы газоснабжения, освещения, связи, телекоммуникации, видеонаблюдения, кондиционирования и вентиляции воздуха (далее – оборудование).

Оборудование должно располагаться с учетом системы композиционных осей фасадов объекта и иметь комплексный характер.

При строительстве объемно-пластическое решение фасада объекта капитального строительства должно предусматривать скрытое размещение (декоративные решетки, короба) наружных блоков систем кондиционирования, вентиляции и их комплексов, скрытую систему водоотведения, либо предусматривать их внутреннее размещение. Открытая система водоотведения допускается для объектов этажностью не выше 3 этажей.

При реконструкции объекта капитального строительства:



- размещение дополнительного оборудования должно обеспечивать сохранность отделки фасада либо ее восстановление;

- при размещении наружных блоков систем кондиционирования и вентиляции на просматриваемых с территорий общего пользования фасадах необходимо применять защитные декоративные решетки, выполненные с учетом архитектурного решения объекта капитального строительства.

Габариты, форма оборудования, декоративных коробов, в которых оно размещено, декоративных решеток не должны ухудшать визуальные характеристики объекта.

Устанавливаемое на фасадах зданий оборудование должно быть окрашено в цвет поверхностей, на которых оно установлено.

Не допускается:

- размещение технического и инженерного оборудования на архитектурных элементах и деталях декора, порталах, козырьках, пилонах, консолях, на настенной росписи, фреске, мозаичном панно, сграффито и иных видах монументального искусства, являющихся частью архитектурного решения фасада;

- наружная открытая прокладка по фасаду подводящих сетей и иных коммуникаций, прокладка сетей с нарушением пластики фасада;

- размещение технического и инженерного оборудования, выступающего от плоскости фасада более чем на 20 см, на высоте менее 2,5 м от уровня земли или крыльца (кроме водосточных труб).

#### 6.4. К подсветке фасадов объектов капитального строительства

- предусматривать архитектурную подсветку фасадов для подчеркивания выразительности архитектурного облика в темное время суток с использованием источников белого цвета.

- архитектурная подсветка зданий должна включать:

- освещение входных групп;
- подсветку информационных знаков и конструкций;
- размещение архитектурно-художественного освещения на фасадах, визуально воспринимаемых со стороны улиц, дорог, территорий общего пользования (для архитектурных доминант, общественно значимых объектов).

#### 6.5. К объемно-пространственным характеристикам объектов капитального строительства:

- главный фасад вновь строящихся зданий должен быть ориентирован на основные элементы улично-дорожной сети с учетом существующей или планируемой планировочной структуры застройки;

- размеры входной площадки (ширина x глубина) для объектов общественного назначения, общая площадь которых составляет не более чем 1500 квадратных метров, должны быть не менее 2,2 x 2,2 м;

- здание или сооружение не должно наносить визуальный дискомфорт, должно органично вписываться в ландшафт и сохранять масштаб и характер существующей застройки;

- здания необходимо размещать с учетом сложившейся линии застройки улицы (квартала);



- двory жилых домов не должны выходить на улицу;
  - ограждение участка (в случае необходимости его установки) должно выполняться в едином стиле общего архитектурного решения и не должно препятствовать визуальному восприятию фасадов здания со стороны территорий общего пользования;
  - если проектируемое в целях строительства или реконструкции здание, строение, сооружение располагается на расстоянии 50 метров и менее от границ лесного массива, парка, водного объекта, земельного участка индивидуальной, блокированной жилой застройки, территории ведения садоводства (далее – объект), его высота должна быть не более половины расстояния до объекта; при этом застройка должна по высоте носить ступенчатый характер, повышаясь с удалением от объекта в пределах трех линий застройки, высота зданий, строений, сооружений второй и третьей линии застройки должна быть не более 50 % расстояния до объекта;
  - высота отдельно стоящих гаражей, предназначенных для хранения автотранспорта, в том числе с разделением на машино-места, при их размещении на расстоянии 25 метров и менее от окон жилых помещений не должна превышать 13 метров;
  - открытые стоянки (парковки) автомобилей по длинной стороне должны быть разделены пешеходными зонами (дорожками, проходами) с шагом не более 100 метров;
  - для объектов общественного назначения, общая площадь которых составляет не более чем 1500 квадратных метров, приобъектные стоянки автомобилей следует размещать в пределах отведенного земельного участка.
- 6.6. К архитектурно-стилистическим характеристикам объектов капитального строительства:
- архитектурный облик объекта должен быть подчинен единому стилистическому решению;
  - входные группы:
    - входы в здание должны быть оборудованы навесами или заглублены в нишу не менее чем на 60 сантиметров;
    - входы в здания должны быть организованы в одной отметке с уровнем земли;
    - входы в общественные здания должны быть ориентированы на территории общего пользования или к основному подъезду к зданию или сооружению;
  - цоколь – должен быть визуально выделен на фасаде и подчеркивать внешний вид всего здания (может быть расположенным в плоскости стены, западающим или выступающим за плоскость стены);
  - первый и цокольный этаж должен быть выполнен из облицовочного, прочного и антивандального материала (без применения штукатурки). В случае если первый этаж жилого дома является не жилым, то высота первого этажа не может быть менее 4 метров. Процентное соотношение остекления оконных проемов в



нежилых помещениях первого и (или) цокольного этажа жилого дома должно быть не менее:

- 80 % - вдоль улиц городского и районного значения, площадей;
- 40 %-60 % - вдоль улиц в зонах жилой застройки;

– фасад при использовании нескольких цветовых/фактурных покрытий на площади одного фасада, такие покрытия должны быть отделены выразительными архитектурными элементами;

– окна, лоджии, балконы должны быть остеклены. Остекление следует выполнять в едином стиле. Допускается отсутствие остекления балконов уникальных по характеру размещения на фасадах зданий, в т.ч. по высоте здания (изменяющие тип и конфигурацию плана на отдельных этажах, расположенные дискретно и т.д.), по геометрии элементов (созданные на основе треугольника, круга, трапеции, сложной формы и т.д.);

– информационные носители: при оформлении необходимо использовать ровные шрифты, без засечек и декоративных элементов.

Запрещается использовать крышу зданий для размещения рекламных конструкций.

7. Ограничения использования земельных участков и объектов капитального строительства, устанавливаемые в соответствии с законодательством Российской Федерации.

Оборот земельных участков осуществляется в соответствии с гражданским законодательством и Земельным кодексом Российской Федерации. Содержание ограничений оборота земельных участков устанавливается Земельным кодексом Российской Федерации, федеральными законами.

Ограничения использования земельных участков и объектов капитального строительства в границах зон с особыми условиями использования территории, установленные федеральными законами или иными нормативными правовыми актами, указаны в главе 12 настоящих Правил.

## **Статья 27. Зона застройки среднеэтажными жилыми домами**

1. Кодовое обозначение – ТЖ.3

2. Виды разрешенного использования земельных участков:

| № п/п                                    | Наименование вида разрешенного использования земельного участка | Код   |
|--|---|-------|
| Основные виды разрешенного использования |   |       |
| 1  | Среднеэтажная жилая застройка                                   | 2.5   |
| 2  | Хранение автотранспорта   | 2.7.1 |
| 3  | Предоставление коммунальных услуг                               | 3.1.1 |
| 4  | Оказание услуг связи  | 3.2.3 |
| 5  | Бытовое обслуживание <*>  | 3.3   |
| 6  | Амбулаторно-поликлиническое обслуживание                        | 3.4.1 |
| 7  | Дошкольное, начальное и среднее общее образование               | 3.5.1 |
| 8  | Объекты культурно-досуговой деятельности <*>                    | 3.6.1 |
| 9  | Магазины <*>  | 4.4   |



| № п/п   | Наименование вида разрешенного использования земельного участка                       | Код    |
|---|---|--------|
| 10  | Общественное питание <*>  | 4.6    |
| 11  | Стоянка транспортных средств  | 4.9.2  |
| 12  | Обеспечение занятий спортом в помещениях  | 5.1.2  |
| 13  | Площадки для занятий спортом  | 5.1.3  |
| 14  | Обеспечение внутреннего правопорядка  | 8.3    |
| 15  | Земельные участки (территории) общего пользования                                     | 12.0   |
| 16  | Улично-дорожная сеть  | 12.0.1 |
| 17  | Благоустройство территории  | 12.0.2 |
| Условно разрешенные виды использования  |   |        |
| 18  | Маломножественная многоквартирная жилая застройка <*>                                 | 2.1.1  |
| 19  | Административные здания организаций, обеспечивающих предоставление коммунальных услуг | 3.1.2  |
| 20  | Оказание социальной помощи населению <*>  | 3.2.2  |
| 21  | Осуществление религиозных обрядов   | 3.7.1  |
| 22  | Амбулаторное ветеринарное обслуживание <*>  | 3.10.1 |
| 23  | Банковская и страховая деятельность <*>   | 4.5    |
| Вспомогательные виды разрешенного использования   |   |        |
| 24  | Служебные гаражи  | 4.9    |
| 25  | Стоянка транспортных средств  | 4.9.2  |
| <*> Объекты видов разрешенного использования, отмеченные знаком <*>, могут размещаться только на земельных участках, примыкающих к улицам, дорогам, площадям, проездам, набережным, за исключением внутриквартальных проездов, при отсутствии норм законодательства, запрещающих их размещение.<br><*> Виды разрешенного использования, отмеченные знаком <*>, применяются исключительно для существующих объектов. |   |        |

3. Предельные размеры земельных участков, предельные параметры разрешенного строительства, реконструкции объектов капитального строительства (с учетом положений частей 6, 7 статьи 23 настоящих Правил):

| № п/п | Вид разрешенного использования земельного участка (код)   | Предельные значения      |              |
|-------|---|--------------------------|--------------|
|       |   | Минимальные              | Максимальные |
| 1     | Предельные (минимальные и (или) максимальные) размеры земельных участков, в том числе их площадь, кв. м   |                          |              |
| 1.1   | 2.1.1, 2.5, 3.1.1, 3.4.1, 3.5.1, 5.1.2, 5.1.3, 8.3, 12.0.2  | Не подлежат установлению |              |
| 1.2   | 2.7.1, 3.1.2, 3.2.2, 3.2.3, 3.3, 3.6.1, 3.7.1, 4.4, 4.5, 4.6  | 400                      | 5000         |
| 1.3   | 3.10.1, 4.9.2   | Не подлежат установлению | 600          |
| 2     | Минимальные отступы от границ земельных участков в целях определения мест допустимого размещения зданий, строений, сооружений, за пределами которых запрещено строительство зданий, строений, сооружений, м |                          |              |
| 2.1   | 2.1.1, 2.5, 2.7.1, 3.1.2, 3.2.2, 3.2.3, 3.3, 3.4.1, 3.5.1, 3.6.1, 3.7.1, 3.10.1, 4.4, 4.5, 4.6, 4.9, 5.1.2  | 3 <*>                    |              |
| 2.2   | 3.1.1, 8.3  | Не подлежат установлению |              |



| №<br>п/п   | Вид разрешенного использования<br>земельного участка (код)   |  | Предельные значения         |              |
|--|--|--|-----------------------------|--------------|
|  |  |  | Минимальные                 | Максимальные |
| 3  | Предельное количество этажей или предельная высота зданий, строений, сооружений  |  |                             |              |
| 3.1  | Предельное количество этажей зданий, строений, сооружений, этаж  |  |                             |              |
| 3.1.1  | 2.5  | Не подлежат<br>установлению                          | 9                           |              |
| 3.1.2  | 2.1.1  | Не подлежат<br>установлению                          | 5                           |              |
| 3.1.3  | 2.7.1, 3.1.2, 3.2.2, 3.2.3, 3.3, 3.6.1, 4.4, 4.5, 4.6, 5.1.2   | Не подлежат<br>установлению                          | 4                           |              |
| 3.1.4  | 3.10.1   | Не подлежат<br>установлению                          | 3                           |              |
| 3.1.5  | 4.9  | Не подлежат<br>установлению                          | 1                           |              |
| 3.1.6  | 3.1.1, 3.4.1, 3.5.1, 8.3   | Не подлежат установлению                             |                             |              |
| 3.2  | Предельная высота зданий, строений, сооружений, м  |  |                             |              |
| 3.2.1  | 3.7.1  | Не подлежат<br>установлению                          | 18                          |              |
| 4  | Максимальный процент застройки в границах земельного участка, определяемый как отношение суммарной площади земельного участка, которая может быть застроена, ко всей площади земельного участка. % |  |                             |              |
| 4.1  | 2.5, 3.10.1  | 40   |                             |              |
| 4.2  | 3.1.2, 3.2.2, 3.2.3, 3.3, 3.6.1, 3.7.1, 4.4, 4.5, 4.6, 5.1.2   | 50   |                             |              |
| 4.3  | 2.7.1  | 60   |                             |              |
| 4.4  | 2.1.1, 3.1.1, 3.4.1, 3.5.1, 8.3  | Не подлежат установлению                             |                             |              |
| 5  | Иные параметры   |  |                             |              |
| 5.1  | Максимальная этажность зданий, строений, сооружений, этаж  |  |                             |              |
| 5.1.1  | 2.5  | 8  |                             |              |
| 5.1.2  | 2.1.1  | 4  |                             |              |
| 5.1.3  | 2.7.1, 3.1.2, 3.2.2, 3.2.3, 3.3, 3.6.1, 3.10.1, 4.4, 4.5, 4.6, 5.1.2   | 3  |                             |              |
| 5.1.4  | 3.1.1, 3.4.1, 3.5.1, 3.7.1, 8.3  | Не подлежат установлению                             |                             |              |
| 5.1.5  | 4.9  | 1  |                             |              |
| 5.2  | Максимальная высота ограждений земельных участков, м   |  |                             |              |
| 5.2.1  | 5.1.3  | отдельно стоящие спортивные площадки                 | 2,5                         | 3            |
|  |  | в местах примыкания спортивных площадок друг к другу | 1,2                         |              |
| 5.2.2  | иные виды  |  | Не подлежат<br>установлению | 1,8          |
| 5.3  | Прозрачность ограждений земельных участков, %  |  |                             |              |
| 5.3.1  | 5.1.3  | Не менее 50  |                             |              |
| 5.3.2  | иные виды  |  | Не подлежат установлению    |              |
| 5.4  | Минимальные отступы от красных линий улиц, м   |  | 5 <*>                       |              |
| <*> От границ земельного участка со стороны улиц минимальное расстояние до здания, |  |  |                             |              |



| №<br>п/п   | Вид разрешенного использования<br>земельного участка (код) | Предельные значения |              |
|--|--|---------------------|--------------|
|  |  | Минимальные         | Максимальные |
| строения, сооружения составляет 5 м.<br><*> В случае установления красных линий в порядке, определенном действующим законодательством. |  |                     |              |

4. Требования к архитектурно-градостроительному облику объектов капитального строительства (далее - требования).

4.1. К цветовым решениям объектов капитального строительства:

Цветовые решения зданий, строений, сооружений следует принимать в соответствии с рекомендуемыми колористическими палитрами.


Цветовое решение должно быть обосновано композиционными решениями здания и гармонично сочетаться с окружающей застройкой территории.

4.1.1. К отделке фасадов:

В отношении цветовых решений фасадов жилых домов, объектов дошкольного, начального и среднего общего образования, отдельно стоящих и пристроенных гаражей, предназначенных для хранения автотранспорта, в том числе с разделением на машино-места, проектируемых в границах одного квартала, микрорайона, допускается применение не более 2-х цветовых палитр, сочетающихся между собой. В качестве дополнительной (третьей) допускается использование серой цветовой палитры.

Красная цветовая палитра

Основные пастельные цвета фасадных покрытий (не менее 70% от плоскости фасада):

|   |                                  |                                  |                             |                                  |                                  |                                  |
|---|----------------------------------|----------------------------------|-----------------------------|----------------------------------|----------------------------------|----------------------------------|
| RAL 9010<br>NCS S 0300-N  | RAL 040 90 05<br>NCS S 10C5-R10R | RAL 060 80 20<br>NCS S 1510-Y60R | RAL 3012<br>NCS S 3020-Y50R | RAL 040 50 40<br>NCS S 3030-Y60R | RAL 040 40 30<br>NCS S 4030-Y30R | RAL 030 50 50<br>NCS S 3050-Y60R |
|  | RAL 030 85 05<br>NCS S 1505-Y80R | RAL 050 80 10<br>NCS S 2005-Y32R |                             | RAL 010 40 15<br>NCS S 5010-R10R | RAL 020 50 30<br>NCS S 3020-Y90R | RAL 3009<br>NCS S 6030-Y70R      |

Дополнительные контрастные цвета декоративных и акцентных элементов фасадных покрытий (не более 30%):

|                                  |                                  |                                  |                                  |                                  |                                  |                               |
|----------------------------------|----------------------------------|----------------------------------|----------------------------------|----------------------------------|----------------------------------|-------------------------------|
| RAL 040 50 70<br>NCS S 0570-Y80R | RAL 030 50 60<br>NCS S 1070-Y60R | RAL 040 40 50<br>NCS S 3050-Y80R | RAL 040 40 67<br>NCS S 2070-Y80R | RAL 050 30 30<br>NCS S 6020-Y90R | RAL 040 20 19<br>NCS S 7010-Y70R | RAL 020 40 20<br>NCS S 4020-R |
|----------------------------------|----------------------------------|----------------------------------|----------------------------------|----------------------------------|----------------------------------|-------------------------------|

Основные пастельные цвета также применимы для декоративных и акцентных элементов фасадных покрытий.

Зеленая цветовая палитра

Основные пастельные цвета фасадных покрытий (не менее 70% от плоскости фасада):



|                                  |                                  |   |                                  |                                  |                                  |                                  |                                  |
|----------------------------------|----------------------------------|---|----------------------------------|----------------------------------|----------------------------------|----------------------------------|----------------------------------|
| RAL 120 93 05<br>NCS S 0507-B93G | RAL 130 90 10<br>NCS S 1005-G20Y | RAL 130 90 20<br>NCS S 1510-G20Y  | RAL 130 85 30<br>NCS S 2013-G10Y | RAL 110 90 10<br>NCS S 1005-G10Y | RAL 140 93 05<br>NCS S 1005-B93G | RAL 120 85 20<br>NCS S 2010-G30Y | RAL 130 80 20<br>NCS S 2010-G10Y |
|                                  |                                  |  | RAL 180 93 05<br>NCS S 0507-B93G | RAL 170 90 10<br>NCS S 1005-B93G | RAL 180 80 10<br>NCS S 2005-B93G | RAL 140 80 10<br>NCS S 2005-B93G | RAL 180 80 15<br>NCS S 2020-B40G |



Дополнительные контрастные цвета декоративных и акцентных элементов фасадных покрытий (не более 30%):

|                                  |   |   |                                  |                                  |                                  |   |
|----------------------------------|---|---|----------------------------------|----------------------------------|----------------------------------|---|
| RAL 110 80 40<br>NCS S 2020-G60Y |  |  | RAL 170 50 25<br>NCS S 4020-B90G | RAL 170 40 40<br>NCS S 5020-B90G | RAL 140 50 10<br>NCS S 4010-B10Y |  |
|----------------------------------|---|---|----------------------------------|----------------------------------|----------------------------------|---|

Основные пастельные цвета также применимы для декоративных и акцентных элементов фасадных покрытий.

#### Синяя цветовая палитра

Основные пастельные цвета фасадных покрытий (не менее 70% от плоскости фасада):

|                               |                                  |                                  |                                  |                                  |   |   |  |
|-------------------------------|----------------------------------|----------------------------------|----------------------------------|----------------------------------|---|---|--|
| RAL 180 93 05<br>NCS S 1510-B | RAL 170 85 05<br>NCS S 2005-B20G | RAL 140 80 05<br>NCS S 2005-B80G | RAL 180 80 05<br>NCS S 2005-B50G | RAL 180 80 10<br>NCS S 2005-B50G |   |   |  |
| RAL 220 90 05<br>NCS S 1510-B | RAL 280 90 05<br>NCS S 1005-R80B |                                  |                                  |                                  |  |  |  |

Дополнительные контрастные цвета декоративных и акцентных элементов фасадных покрытий (не более 30%):

|   |   |                                  |                               |                               |                                  |                                  |                                  |
|---|---|----------------------------------|-------------------------------|-------------------------------|----------------------------------|----------------------------------|----------------------------------|
|  |  | RAL 180 30 30<br>NCS S 6020-B50G | RAL 220 40 25<br>NCS S 4030-B | RAL 240 40 15<br>NCS S 5020-B | RAL 270 30 20<br>NCS S 5020-R80B | RAL 280 20 30<br>NCS S 5040-R70B | RAL 290 40 20<br>NCS S 4030-R80B |
|---|---|----------------------------------|-------------------------------|-------------------------------|----------------------------------|----------------------------------|----------------------------------|

Основные пастельные цвета также применимы для декоративных и акцентных элементов фасадных покрытий.

#### Желтая цветовая палитра

Основные пастельные цвета фасадных покрытий (не менее 70% от плоскости фасада):

|                                  |                                  |                               |                                  |                                  |                                  |                                  |  |
|----------------------------------|----------------------------------|-------------------------------|----------------------------------|----------------------------------|----------------------------------|----------------------------------|--|
| RAL 040 93 05<br>NCS S 1005-R10B | RAL 070 90 10<br>NCS S 1005-Y90R |                               | RAL 070 40 30<br>NCS S 5020-Y20R | RAL 070 90 05<br>NCS S 1005-R10B | RAL 070 80 10<br>NCS S 2005-Y30R |                                  |  |
|                                  | RAL 050 40 20<br>NCS S 6010-Y90R | RAL 090 90 05<br>NCS S 1005-Y | RAL 095 80 20<br>NCS S 2005-Y10R | RAL 085 90 20<br>NCS S 1005-Y20R | RAL 100 90 30<br>NCS S 1015-G90Y | RAL 090 80 20<br>NCS S 2005-Y20R |  |

Дополнительные контрастные цвета декоративных и акцентных элементов фасадных покрытий (не более 30%):



RAL 080 80 50  
NCS S 2020-Y30R

RAL 085 80 70  
NCS S 2040-Y10R

RAL 070 70 60  
NCS S 2040-Y30R

RAL 080 40 20  
NCS S 5010-Y50R

RAL 060 30 27  
NCS S 6030-Y10R



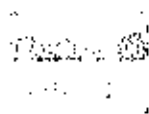
Основные пастельные цвета также применимы для декоративных и акцентных элементов фасадных покрытий.

Серая цветовая палитра.

Основные пастельные цвета фасадных покрытий (не менее 70% от плоскости фасада):

RAL 100 93 05  
NCS S 1002-G9Y

RAL 000 90 00  
NCS S 1002-Y60R



RAL 060 90 05  
NCS S 1002-Y60R

RAL 060 85 05  
NCS S 1005-Y80R

RAL 070 85 05  
NCS S 2005-Y30R

RAL 080 80 05  
NCS S 2002-Y

RAL 085 90 10  
NCS S 1000-Y30R

RAL 085 85 10  
NCS S 1505-Y40R

RAL 080 80 10  
NCS S 2005-Y40R

Дополнительные контрастные цвета декоративных и акцентных элементов фасадных покрытий (не более 30%):

RAL 080 50 05  
NCS S 4002-Y50R

RAL 060 40 05  
NCS S 5005-Y80R

RAL 000 45 00  
NCS S 6500-N

RAL 000 35 00  
NCS S 7500-N

RAL 300 50 05  
NCS S 4502-R

RAL 300 40 05  
NCS S 6010-R70S

Основные пастельные цвета также применимы для декоративных и акцентных элементов фасадных покрытий.

4.1.2. К металлическим элементам фасадов (кровля, водостоки, ограждения, двери, стеновые панели из профилированного металлического листа):

RAL 1013

RAL 1001

RAL 3009

RAL 3011

RAL 3032

RAL 5003

RAL 6002

RAL 6028

RAL 7015

RAL 8019

RAL 8025

RAL 8016

RAL 9016

RAL 6017

RAL 7021

RAL 7016

4.2. К отделочным и (или) строительным материалам объектов капитального строительства:

– цоколь должен выполняться из антивандальных негорючих материалов природный камень (гранит или аналог), клинкерный кирпич, керамогранит (толщина не менее 10 мм) и другие подобные материалы;

– для объектов общественного назначения, общая площадь которых составляет не более чем 1500 квадратных метров, не менее 20% облицовки фасада должно выполняться из природных материалов или имитирующих природные материалы;



– покрытия, полученные на основе лакокрасочных материалов на водной основе (дисперсионные акриловые краски для фасадных работ, дисперсионные силикатные краски, силиконовые краски, золь-силикатные краски, золь-силикатные краски для бетона, известковые краски), при соблюдении требований нормативно-технической документации на проведение окрасочных работ должны обеспечивать срок службы не менее 5 лет в условиях умеренного макроклимата при эксплуатации на открытом воздухе с воздействием любых атмосферных факторов (дождь, ливень, снег, пыль при сильном ветре) при максимальной температуре 40° С, минимальной температуре -45° С и относительной влажности в пределах от 40% до 95%.

– В течение данного срока должны быть сохранены защитные свойства покрытия: растрескивание, выветривание, отслаивание, сморщивание, образование пузырей - не более 1 балла по ГОСТ 9.407-2015 п. 9.1.2, декоративные свойства (изменение цвета, грязеудержание, меление) - не более 3 баллов по ГОСТ 9.407-2015 п.п. 8.2, 8.3, 8.4.

– скатная кровля выполняется из металла, черепицы (керамической, минеральной, металлической, гибкой или аналога), светопрозрачных конструкций.

Не допускается:

- окраска поверхностей, облицованных натуральным (природным) камнем;
- бетонная необлицованная поверхность для первого и цокольного этажа;
- использование белых стеклопакетов ПВХ (за исключением объектов, возводимых за счет бюджетного финансирования);

– использование в качестве отделочных материалов фасадов объектов капитального строительства:

- сайдинга (винилового) и(или) профилированного металлического листа (кроме отдельно стоящих и пристроенных гаражей, предназначенных для хранения автотранспорта, в том числе с разделением на машино-места);

- асбестоцементных листов, самоклеящейся пленки, баннерной ткани, сотового поликарбоната;

- пластика, профилированных металлических листов, асбестоцементных листов (плоские и волнистые), МГЛ-листов для устройства глухой части лоджии или балкона;

- цветного остекления, не соответствующего цветовому решению объекта капитального строительства, искажающего восприятие архитектурно-градостроительного облика объектов капитального строительства и окружающего их пространства, включая объекты и элементы благоустройства;

- бетонная необлицованная поверхность для первого и цокольного этажа;
- использование фасадных систем с открытым типом крепления (визуально заметные соединения облицовочных элементов, видимые крепежные детали).

4.3. К размещению технического и инженерного оборудования на фасадах и кровлях объектов капитального строительства.

Техническое и инженерное оборудование фасадов объектов капитального строительства включает в себя системы газоснабжения, освещения, связи, телекоммуникации, видеонаблюдения, кондиционирования и вентиляции воздуха (далее – оборудование).



Оборудование должно располагаться с учетом системы композиционных осей фасадов объекта и иметь комплексный характер.

При строительстве объемно-пластическое решение фасада объекта капитального строительства должно предусматривать скрытое размещение (декоративные решетки, короба) наружных блоков систем кондиционирования, вентиляции и их комплексов, скрытую систему водоотведения, либо предусматривать их внутреннее размещение. Открытая система водоотведения допускается для объектов этажностью не выше 3 этажей.

При реконструкции объекта капитального строительства:

- размещение дополнительного оборудования должно обеспечивать сохранность отделки фасада либо ее восстановление;

- при размещении наружных блоков систем кондиционирования и вентиляции на просматриваемых с территорий общего пользования фасадах необходимо применять защитные декоративные решетки, выполненные с учетом архитектурного решения объекта капитального строительства.

Габариты, форма оборудования, декоративных коробов, в которых оно размещено, декоративных решеток не должны ухудшать визуальные характеристики объекта.

Устанавливаемое на фасадах зданий оборудование должно быть окрашено в цвет поверхностей, на которых оно установлено.

Не допускается:

- размещение технического и инженерного оборудования на архитектурных элементах и деталях декора, порталах, козырьках, пилонах, консолях, на настенной росписи, фреске, мозаичном панно, сграффито и иных видах монументального искусства, являющихся частью архитектурного решения фасада;

- наружная открытая прокладка по фасаду подводящих сетей и иных коммуникаций, прокладка сетей с нарушением пластики фасада;

- размещение технического и инженерного оборудования, выступающего от плоскости фасада более чем на 20 см, на высоте менее 2,5 м от уровня земли или крыльца (кроме водосточных труб).

#### 4.4. К подсветке фасадов объектов капитального строительства

- предусматривать архитектурную подсветку фасадов для подчеркивания выразительности архитектурного облика в темное время суток с использованием источников белого цвета.

- архитектурная подсветка зданий должна включать:

- освещение входных групп;
- подсветку информационных знаков и конструкций;
- размещение архитектурно-художественного освещения на фасадах, визуально воспринимаемых со стороны улиц, дорог, территорий общего пользования (для архитектурных доминант, общественно значимых объектов).

#### 4.5. К объемно-пространственным характеристикам объектов капитального строительства:



- главный фасад вновь строящихся зданий должен быть ориентирован на основные элементы улично-дорожной сети с учетом существующей или планируемой планировочной структуры застройки;

- размеры входной площадки (ширина x глубина) для объектов общественного назначения, общая площадь которых составляет не более чем 1500 квадратных метров, должны быть не менее 2,2 x 2,2 м;

- здание или сооружение не должно наносить визуальный дискомфорт, должно органично вписываться в ландшафт и сохранять масштаб и характер существующей застройки;

- здания необходимо размещать с учетом сложившейся линии застройки улицы (квартала);

- дворы жилых домов не должны выходить на улицу;

- ограждение участка (в случае необходимости его установки) должно выполняться в едином стиле общего архитектурного решения и не должно препятствовать визуальному восприятию фасадов здания со стороны территорий общего пользования;

- если проектируемое в целях строительства или реконструкции здание, строение, сооружение располагается на расстоянии 50 метров и менее от границ лесного массива, парка, водного объекта, земельного участка индивидуальной, блокированной жилой застройки, территории ведения садоводства (далее – объект), его высота должна быть не более половины расстояния до объекта; при этом застройка должна по высоте носить ступенчатый характер, повышаясь с удалением от объекта в пределах трех линий застройки, высота зданий, стросний, сооружений второй и третьей линии застройки должна быть не более 50 % расстояния до объекта;

- высота отдельно стоящих гаражей, предназначенных для хранения автотранспорта, в том числе с разделением на машино-места, при их размещении на расстоянии 25 метров и менее от окон жилых помещений не должна превышать 13 метров;

- открытые стоянки (парковки) автомобилей по длинной стороне должны быть разделены пешеходными зонами (дорожками, проходами) с шагом не более 100 метров;

- для объектов общественного назначения, общая площадь которых составляет не более чем 1500 квадратных метров, приобъектные стоянки автомобилей следует размещать в пределах отведенного земельного участка.

4.6. К архитектурно-стилистическим характеристикам объектов капитального строительства:

- архитектурный облик объекта должен быть подчинен единому стилистическому решению;

- входные группы:

- входы в здание должны быть оборудованы навесами или заглублены в нишу не менее чем на 60 сантиметров;

- входы в здания должны быть организованы в одной отметке с уровнем земли;



- входы в общественные здания должны быть ориентированы на территории общего пользования или к основному подъезду к зданию или сооружению;

- цоколь – должен быть визуально выделен на фасаде и подчеркивать внешний вид всего здания (может быть расположенным в плоскости стены, западающим или выступающим за плоскость стены);

- первый и цокольный этаж должен быть выполнен из облицовочного, прочного и антивандального материала (без применения штукатурки). В случае если первый этаж жилого дома является не жилым, то высота первого этажа не может быть менее 4 метров. Процентное соотношение остекления оконных проемов в нежилых помещениях первого и (или) цокольного этажа жилого дома должно быть не менее:

- 80 % - вдоль улиц городского и районного значения, площадей;

- 40 %-60 % - вдоль улиц в зонах жилой застройки;

- фасад: при использовании нескольких цветовых/фактурных покрытий на площади одного фасада, такие покрытия должны быть отделены выразительными архитектурными элементами;

- окна, лоджии, балконы должны быть остеклены. Остекление следует выполнять в едином стиле. Допускается отсутствие остекления балконов уникальных по характеру размещения на фасадах зданий, в т.ч. по высоте здания (изменяющие тип и конфигурацию плана на отдельных этажах, расположенные дискретно и т.д.), по геометрии элементов (созданные на основе треугольника, круга, трапеции, сложной формы и т.д.);

- информационные носители: при оформлении необходимо использовать ровные шрифты, без засечек и декоративных элементов.

Запрещается использовать крышу зданий для размещения рекламных конструкций.

5. Ограничения использования земельных участков и объектов капитального строительства, устанавливаемые в соответствии с законодательством Российской Федерации.

Оборот земельных участков осуществляется в соответствии с гражданским законодательством и Земельным кодексом Российской Федерации. Содержание ограничений оборота земельных участков устанавливается Земельным кодексом Российской Федерации, федеральными законами.

Ограничения использования земельных участков и объектов капитального строительства в границах зон с особыми условиями использования территории, установленные федеральными законами или иными нормативными правовыми актами, указаны в главе 12 настоящих Правил.

## **Статья 28. Зона застройки среднеэтажными жилыми домами**

1. Кодовое обозначение – ТЖ.З.К

2. Виды разрешенного использования земельных участков:

| № п/п                                    | Наименование вида разрешенного использования земельного участка | Код |
|--|---|-----|
| Основные виды разрешенного использования |   |     |



| № п/п   | Наименование вида разрешенного использования земельного участка                       | Код    |
|---|---|--------|
| 1   | Среднеэтажная жилая застройка   | 2.5    |
| 2   | Хранение автотранспорта   | 2.7.1  |
| 3   | Предоставление коммунальных услуг   | 3.1.1  |
| 4   | Административные здания организаций, обеспечивающих предоставление коммунальных услуг | 3.1.2  |
| 5   | Оказание социальной помощи населению <*>  | 3.2.2  |
| 6   | Оказание услуг связи <*>  | 3.2.3  |
| 7   | Общежития   | 3.2.4  |
| 8   | Бытовое обслуживание <*>  | 3.3    |
| 9   | Амбулаторно-поликлиническое обслуживание  | 3.4.1  |
| 10  | Дошкольное, начальное и среднее общее образование                                     | 3.5.1  |
| 11  | Объекты культурно-досуговой деятельности <*>  | 3.6.1  |
| 12  | Магазины <*>  | 4.4    |
| 13  | Общественное питание <*>  | 4.6    |
| 14  | Стоянка транспортных средств  | 4.9.2  |
| 15  | Обеспечение занятий спортом в помещениях  | 5.1.2  |
| 16  | Площадки для занятий спортом  | 5.1.3  |
| 17  | Обеспечение внутреннего правопорядка <*>  | 8.3    |
| 18  | Земельные участки (территории) общего пользования                                     | 12.0   |
| 19  | Улично-дорожная сеть  | 12.0.1 |
| 20  | Благоустройство территории  | 12.0.2 |
| Условно разрешенные виды использования  |   |        |
| 21  | Малоэтажная многоквартирная жилая застройка   | 2.1.1  |
| 22  | Амбулаторное ветеринарное обслуживание <*>  | 3.10.1 |
| 23  | Банковская и страховая деятельность <*>   | 4.5    |
| 24  | Гостиничное обслуживание <*>  | 4.7    |
| 25  | Развлекательные мероприятия <*>   | 4.8.1  |
| Вспомогательные виды разрешенного использования   |   |        |
| 26  | Служебные гаражи  | 4.9    |
| <*> Объекты видов разрешенного использования, отмеченные знаком <*>, могут размещаться только на земельных участках, примыкающих к улицам, дорогам, площадям, проездам, набережным, за исключением внутриквартальных проездов, при отсутствии норм законодательства, запрещающих их размещение. |   |        |

3. Предельные размеры земельных участков, предельные параметры разрешенного строительства, реконструкции объектов капитального строительства (с учетом положений частей 6, 7 статьи 23 настоящих Правил):

| № п/п | Вид разрешенного использования земельного участка (код) | Предельные значения |              |
|-------|---|---------------------|--------------|
|       |   | Минимальные         | Максимальные |



| №<br>п/п | Вид разрешенного использования<br>земельного участка (код)  | Предельные значения         |              |
|----------|---|-----------------------------|--------------|
|          |   | Минимальные                 | Максимальные |
| 1        | Предельные (минимальные и (или) максимальные) размеры земельных участков, в том числе их площадь, кв. м   |                             |              |
| 1.1      | 2.7.1, 3.2.4, 3.6.1, 4.4, 4.6   | 400                         | 5000         |
| 1.2      | 3.10.1, 4.9.2   | Не подлежат<br>установлению | 600          |
| 1.3      | 3.1.2, 3.2.2, 3.3, 4.7, 4.5, 4.8.1  | 400                         | 1500         |
| 1.4      | 2.1.1, 2.5, 3.1.1, 3.2.3, 3.4.1, 3.5.1, 5.1.2, 5.1.3, 8.3, 12.0.2   | Не подлежат установлению    |              |
| 2        | Минимальные отступы от границ земельных участков в целях определения мест допустимого размещения зданий, строений, сооружений, за пределами которых запрещено строительство зданий, строений, сооружений, м |                             |              |
| 2.1      | 2.1.1, 2.5, 2.7.1, 3.1.2, 3.2.2, 3.2.3, 3.2.4, 3.3, 3.4.1, 3.5.1, 3.6.1, 3.10.1, 4.4, 4.5, 4.6, 4.7, 4.8.1, 4.9, 5.1.2  | 3                           |              |
| 2.2      | 3.1.1, 8.3  | Не подлежат установлению    |              |
| 3        | Предельное количество этажей зданий, строений, сооружений, этаж   |                             |              |
| 3.1      | 2.1.1   | Не подлежат<br>установлению | 5            |
| 3.2      | 2.5   | Не подлежат<br>установлению | 9            |
| 3.3      | 2.7.1, 4.7  | Не подлежат<br>установлению | 6            |
| 3.4      | 3.1.2, 3.10.1, 4.4, 4.6   | Не подлежат<br>установлению | 3            |
| 3.5      | 3.2.2, 3.2.3, 3.2.4, 3.3, 3.6.1, 4.5, 4.8.1, 5.1.2  | Не подлежат<br>установлению | 4            |
| 3.6      | 4.9   | Не подлежат<br>установлению | 1            |
| 3.7      | 3.1.1, 3.4.1, 3.5.1, 8.3  | Не подлежат установлению    |              |
| 4        | Максимальный процент застройки в границах земельного участка, определяемый как отношение суммарной площади земельного участка, которая может быть застроена, ко всей площади земельного участка, %          |                             |              |
| 4.1      | 2.1.1, 2.5  | 40                          |              |
| 4.2      | 2.7.1   | 60                          |              |
| 4.3      | 3.1.2, 3.2.2, 3.2.3, 3.2.4, 3.3, 3.4.1, 3.5.1, 3.6.1, 3.10.1, 4.4, 4.5, 4.6, 4.7, 4.8.1, 5.1.2  | 50                          |              |
| 4.4      | 3.1.1, 8.3  | Не подлежат установлению    |              |
| 5        | Иные параметры  |                             |              |
| 5.1      | Максимальная этажность зданий, строений, сооружений, этаж   |                             |              |
| 5.1.1    | 2.1.1   | 4                           |              |
| 5.1.2    | 2.5   | 8                           |              |
| 5.1.3    | 2.7.1, 4.7  | 5                           |              |
| 5.1.4    | 3.1.2, 3.10.1, 4.4, 4.6   | 2                           |              |



| №<br>п/п   | Вид разрешенного использования<br>земельного участка (код) | Предельные значения      |              |
|--|--|--------------------------|--------------|
|  |  | Минимальные              | Максимальные |
| 5.1.5  | 3.2.2, 3.2.3, 3.2.4, 3.3, 3.6.1, 4.5, 4.8.1, 5.1.2         | 3                        |              |
| 5.1.6  | 4.9  | 1                        |              |
| 5.1.7  | 3.1.1, 3.4.1, 3.5.1, 8.3                                   | Не подлежат установлению |              |
| 5.2  | Максимальная высота ограждений земельных участков, м       |                          |              |
| 5.2.1  | 2.5 <*>  | 2                        |              |
| 5.3  | Минимальные отступы от красных линий улиц, м               | 5 <*>                    |              |
| <p>&lt;*&gt; Допускается ограждение земельных участков, имеющих вид разрешенного использования с кодом 2.5, по согласованию с органом местного самоуправления.</p> <p>&lt;*&gt; В случае установления красных линий в порядке, определенном действующим законодательством.</p> |  |                          |              |

4. Требования к архитектурно-градостроительному облику объектов капитального строительства (далее - требования).

4.1. К цветовым решениям объектов капитального строительства:

Цветовые решения зданий, строений, сооружений следует принимать в соответствии с рекомендуемыми колористическими палитрами.

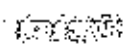
Цветовое решение должно быть обосновано композиционными решениями здания и гармонично сочетаться с окружающей застройкой территории.

4.1.1. К отделке фасадов:

В отношении цветовых решений фасадов жилых домов, объектов дошкольного, начального и среднего общего образования, отдельно стоящих и пристроенных гаражей, предназначенных для хранения автотранспорта, в том числе с разделением на машино-места, проектируемых в границах одного квартала, микрорайона, допускается применение не более 2-х цветовых палитр, сочетающихся между собой. В качестве дополнительной (третьей) допускается использование серой цветовой палитры.

Красная цветовая палитра

Основные пастельные цвета фасадных покрытий (не менее 70% от плоскости фасада):

|   |                                  |                                  |                             |                                  |                                  |                                  |
|---|----------------------------------|----------------------------------|-----------------------------|----------------------------------|----------------------------------|----------------------------------|
| RAL 9010<br>NCS S 0300-N  | RAL 040 90 05<br>NCS S 1005-R10B | RAL 060 80 20<br>NCS S 1510-Y60R | RAL 3012<br>NCS S 3020-Y50R | RAL 040 50 40<br>NCS S 3030-Y60R | RAL 040 40 30<br>NCS S 4030-Y80R | RAL 030 50 50<br>NCS S 2060-Y90R |
|  | RAL 030 85 05<br>NCS S 1505-Y80R | RAL 050 80 10<br>NCS S 2005-Y30R |                             | RAL 010 40 15<br>NCS S 5010-R10B | RAL 020 60 30<br>NCS S 3030-Y60R | RAL 3009<br>NCS S 6030-Y70R      |

Дополнительные контрастные цвета декоративных и акцентных элементов фасадных покрытий (не более 30%):

|                                  |                                  |                                  |                                  |                                  |                                  |                               |
|----------------------------------|----------------------------------|----------------------------------|----------------------------------|----------------------------------|----------------------------------|-------------------------------|
| RAL 040 50 70<br>NCS S 0670-Y90R | RAL 030 50 60<br>NCS S 1070-Y80R | RAL 040 40 50<br>NCS S 3050-Y80R | RAL 040 40 67<br>NCS S 2070-Y80R | RAL 050 30 30<br>NCS S 6020-Y90R | RAL 040 20 19<br>NCS S 7010-Y70R | RAL 020 40 20<br>NCS S 4020-R |
|----------------------------------|----------------------------------|----------------------------------|----------------------------------|----------------------------------|----------------------------------|-------------------------------|



Основные пастельные цвета также применимы для декоративных и акцентных элементов фасадных покрытий.

#### Зеленая цветовая палитра

Основные пастельные цвета фасадных покрытий (не менее 70% от плоскости фасада):

|                                  |                                  |                                  |                                  |                                  |                                  |                                  |                                  |
|----------------------------------|----------------------------------|----------------------------------|----------------------------------|----------------------------------|----------------------------------|----------------------------------|----------------------------------|
| RAL 120 93 05<br>NCS S 1500-850G | RAL 130 90 10<br>NCS S 1100-600Y | RAL 130 90 20<br>NCS S 1510-650Y | RAL 130 85 30<br>NCS S 2010-610Y | RAL 110 90 10<br>NCS S 1100-600Y | RAL 140 93 05<br>NCS S 1100-800B | RAL 120 85 20<br>NCS S 2010-630Y | RAL 130 80 20<br>NCS S 2010-610Y |
|                                  |                                  |                                  | RAL 180 93 05<br>NCS S 3307-851G | RAL 170 90 10<br>NCS S 1310-870G | RAL 180 80 10<br>NCS S 2005-850G | RAL 140 80 10<br>NCS S 2006-860G | RAL 180 80 15<br>NCS S 2020-840G |

Дополнительные контрастные цвета декоративных и акцентных элементов фасадных покрытий (не более 30%):

|                                  |  |  |                                  |                                  |                                  |  |
|----------------------------------|--|--|----------------------------------|----------------------------------|----------------------------------|--|
| RAL 110 80 40<br>NCS S 2020-660Y |  |  | RAL 170 80 25<br>NCS S 4020-890G | RAL 170 40 40<br>NCS S 5020-890G | RAL 140 50 10<br>NCS S 4010-610Y |  |
|----------------------------------|--|--|----------------------------------|----------------------------------|----------------------------------|--|

Основные пастельные цвета также применимы для декоративных и акцентных элементов фасадных покрытий.

#### Синяя цветовая палитра

Основные пастельные цвета фасадных покрытий (не менее 70% от плоскости фасада):

|                               |                                  |                                  |                                  |                                  |                               |
|-------------------------------|----------------------------------|----------------------------------|----------------------------------|----------------------------------|-------------------------------|
| RAL 180 93 05<br>NCS S 1510-8 | RAL 170 85 05<br>NCS S 2005-820G | RAL 140 80 05<br>NCS S 2005-880G | RAL 180 80 05<br>NCS S 2005-850G | RAL 180 80 10<br>NCS S 2005-860G |                               |
| RAL 220 90 05<br>NCS S 1110-8 | RAL 280 90 05<br>NCS S 1110-800B |                                  |                                  |                                  | RAL 280 50 05<br>NCS S 4502-8 |

Дополнительные контрастные цвета декоративных и акцентных элементов фасадных покрытий (не более 30%):

|  |  |                                  |                               |                               |                                  |                                  |                                  |
|--|--|----------------------------------|-------------------------------|-------------------------------|----------------------------------|----------------------------------|----------------------------------|
|  |  | RAL 180 30 30<br>NCS S 6020-850G | RAL 220 40 25<br>NCS S 4030-8 | RAL 240 40 15<br>NCS S 5020-8 | RAL 270 30 20<br>NCS S 5020-800B | RAL 280 20 30<br>NCS S 5040-870B | RAL 290 40 20<br>NCS S 4030-860B |
|--|--|----------------------------------|-------------------------------|-------------------------------|----------------------------------|----------------------------------|----------------------------------|

Основные пастельные цвета также применимы для декоративных и акцентных элементов фасадных покрытий.

#### Желтая цветовая палитра

Основные пастельные цвета фасадных покрытий (не менее 70% от плоскости фасада):



|                                  |                                  |                                  |                                  |                                  |
|----------------------------------|----------------------------------|----------------------------------|----------------------------------|----------------------------------|
| RAL 040 93 05<br>NCS S 1005-R10B | RAL 070 90 10<br>NCS S 1005-Y60R | RAL 070 40 30<br>NCS S 0520-Y20R | RAL 070 90 05<br>NCS S 1005-R10B | RAL 070 80 10<br>NCS S 2005-Y30R |
| RAL 050 40 20<br>NCS S 0010-Y60R | RAL 090 90 05<br>NCS S 1002-Y    | RAL 095 80 20<br>NCS S 2005-Y10R | RAL 085 90 20<br>NCS S 1010-Y20Y | RAL 100 90 30<br>NCS S 1015-G60Y |
|                                  |                                  |                                  | RAL 090 80 20<br>NCS S 2005-Y20R |                                  |

Дополнительные контрастные цвета декоративных и акцентных элементов фасадных покрытий (не более 30%):

|                                  |                                  |                                  |                                  |                                  |                                  |
|----------------------------------|----------------------------------|----------------------------------|----------------------------------|----------------------------------|----------------------------------|
| RAL 080 80 60<br>NCS S 2020-Y30R | RAL 085 80 70<br>NCS S 2040-Y10R | RAL 070 70 60<br>NCS S 2040-Y30R | RAL 080 40 20<br>NCS S 0010-Y30R | RAL 060 30 27<br>NCS S 0005-Y10H | RAL 075 50 20<br>NCS S 0005-Y10H |
|----------------------------------|----------------------------------|----------------------------------|----------------------------------|----------------------------------|----------------------------------|

Основные пастельные цвета также применимы для декоративных и акцентных элементов фасадных покрытий.

Серая цветовая палитра.

Основные пастельные цвета фасадных покрытий (не менее 70% от плоскости фасада):

|                                  |                                  |                                  |                               |                                  |                                  |                                  |  |
|----------------------------------|----------------------------------|----------------------------------|-------------------------------|----------------------------------|----------------------------------|----------------------------------|--|
| RAL 100 93 05<br>NCS S 1002-G60Y | RAL 000 90 00<br>NCS S 1002-Y60R |                                  |                               |                                  |                                  |                                  |  |
| RAL 060 90 05<br>NCS S 1005-Y60H | RAL 060 85 05<br>NCS S 1005-Y60H | RAL 070 85 05<br>NCS S 2005-Y30H | RAL 080 80 05<br>NCS S 2002-Y | RAL 085 90 10<br>NCS S 1005-Y10H | RAL 085 85 10<br>NCS S 1005-Y40R | RAL 080 80 10<br>NCS S 2005-Y40R |  |

Дополнительные контрастные цвета декоративных и акцентных элементов фасадных покрытий (не более 30%):

|                                  |                                  |                               |                               |                               |                                  |
|----------------------------------|----------------------------------|-------------------------------|-------------------------------|-------------------------------|----------------------------------|
| RAL 080 50 05<br>NCS S 4005-Y60R | RAL 060 40 05<br>NCS S 5005-Y60R | RAL 000 45 00<br>NCS S 6500-N | RAL 000 35 00<br>NCS S 7500-N | RAL 300 50 05<br>NCS S 4502-R | RAL 300 40 05<br>NCS S 8010-R70B |
|----------------------------------|----------------------------------|-------------------------------|-------------------------------|-------------------------------|----------------------------------|

Основные пастельные цвета также применимы для декоративных и акцентных элементов фасадных покрытий.

4.1.2. К металлическим элементам фасадов (кровля, водостоки, ограждения, двери, стеновые панели из профилированного металлического листа):

|          |          |          |          |          |          |          |          |
|----------|----------|----------|----------|----------|----------|----------|----------|
| RAL 1013 | RAL 1001 | RAL 3009 | RAL 3011 | RAL 3032 | RAL 5003 |          |          |
| RAL 8002 | RAL 8028 |          | RAL 7015 |          | RAL 8019 | RAL 8025 | RAL 8016 |
| RAL 9016 |          | RAL 8017 | RAL 7021 | RAL 7016 |          |          |          |

4.2. К отделочным и (или) строительным материалам объектов капитального строительства:



- цоколь должен выполняться из антивандальных негорючих материалов – природный камень (гранит или аналог), клинкерный кирпич, керамогранит (толщина не менее 10 мм) и другие подобные материалы;

- для объектов общественного назначения, общая площадь которых составляет не более чем 1500 квадратных метров, не менее 20% облицовки фасада должно выполняться из природных материалов или имитирующих природные материалы;

- покрытия, полученные на основе лакокрасочных материалов на водной основе (дисперсионные акриловые краски для фасадных работ, дисперсионные силикатные краски, силиконовые краски, золь-силикатные краски, золь-силикатные краски для бетона, известковые краски), при соблюдении требований нормативно-технической документации на проведение окрасочных работ должны обеспечивать срок службы не менее 5 лет в условиях умеренного макроклимата при эксплуатации на открытом воздухе с воздействием любых атмосферных факторов (дождь, ливень, снег, пыль при сильном ветре) при максимальной температуре 40° С, минимальной температуре -45° С и относительной влажности в пределах от 40% до 95%.

- В течение данного срока должны быть сохранены защитные свойства покрытия: растрескивание, выветривание, отслаивание, сморщивание, образование пузырей - не более 1 балла по ГОСТ 9.407-2015 п. 9.1.2, декоративные свойства (изменение цвета, грязеудержание, меление) - не более 3 баллов по ГОСТ 9.407-2015 п.п. 8.2, 8.3, 8.4.

- скатная кровля выполняется из металла, черепицы (керамической, минеральной, металлической, гибкой или аналога), светопрозрачных конструкций.

Не допускается:

- окраска поверхностей, облицованных натуральным (природным) камнем;
- бетонная необлицованная поверхность для первого и цокольного этажа;
- использование белых стеклопакетов ПВХ (за исключением объектов, возводимых за счет бюджетного финансирования);

- использование в качестве отделочных материалов фасадов объектов капитального строительства:

- сайдинга (винилового) и(или) профилированного металлического листа (кроме отдельно стоящих и пристроенных гаражей, предназначенных для хранения автотранспорта, в том числе с разделением на машино-места);

- асбестоцементных листов, самоклеящейся пленки, баннерной ткани, сотового поликарбоната;

- пластика, профилированных металлических листов, асбестоцементных листов (плоские и волнистые), МГЛ-листов для устройства глухой части лоджии или балкона;

- цветного остекления, не соответствующего цветовому решению объекта капитального строительства, искажающего восприятие архитектурно-градостроительного облика объектов капитального строительства и окружающего их пространства, включая объекты и элементы благоустройства;

- бетонная необлицованная поверхность для первого и цокольного этажа;



- использование фасадных систем с открытым типом крепления (визуально заметные соединения облицовочных элементов, видимые крепежные детали).

4.3. К размещению технического и инженерного оборудования на фасадах и кровлях объектов капитального строительства.

Техническое и инженерное оборудование фасадов объектов капитального строительства включает в себя системы газоснабжения, освещения, связи, телекоммуникации, видеонаблюдения, кондиционирования и вентиляции воздуха (далее – оборудование).

Оборудование должно располагаться с учетом системы композиционных осей фасадов объекта и иметь комплексный характер.

При строительстве объемно-пластическое решение фасада объекта капитального строительства должно предусматривать скрытое размещение (декоративные решетки, короба) наружных блоков систем кондиционирования, вентиляции и их комплексов, скрытую систему водоотведения, либо предусматривать их внутреннее размещение. Открытая система водоотведения допускается для объектов этажностью не выше 3 этажей.

При реконструкции объекта капитального строительства:

- размещение дополнительного оборудования должно обеспечивать сохранность отделки фасада либо ее восстановление;

- при размещении наружных блоков систем кондиционирования и вентиляции на просматриваемых с территорий общего пользования фасадах необходимо применять защитные декоративные решетки, выполненные с учетом архитектурного решения объекта капитального строительства.

Габариты, форма оборудования, декоративных коробов, в которых оно размещено, декоративных решеток не должны ухудшать визуальные характеристики объекта.

Устанавливаемое на фасадах зданий оборудование должно быть окрашено в цвет поверхностей, на которых оно установлено.

Не допускается:

- размещение технического и инженерного оборудования на архитектурных элементах и деталях декора, порталах, козырьках, пилонах, консолях, на настенной росписи, фреске, мозаичном панно, сграффито и иных видах монументального искусства, являющихся частью архитектурного решения фасада;

- наружная открытая прокладка по фасаду подводящих сетей и иных коммуникаций, прокладка сетей с нарушением пластики фасада;

- размещение технического и инженерного оборудования, выступающего от плоскости фасада более чем на 20 см, на высоте менее 2,5 м от уровня земли или крыльца (кроме водосточных труб).

4.4. К подсветке фасадов объектов капитального строительства

- предусматривать архитектурную подсветку фасадов для подчеркивания выразительности архитектурного облика в темное время суток с использованием источников белого цвета.

- архитектурная подсветка зданий должна включать:

- освещение входных групп;



- подсветку информационных знаков и конструкций;
- размещение архитектурно-художественного освещения на фасадах, визуально воспринимаемых со стороны улиц, дорог, территорий общего пользования (для архитектурных доминант, общественно значимых объектов).

4.5. К объемно-пространственным характеристикам объектов капитального строительства:

– главный фасад вновь строящихся зданий должен быть ориентирован на основные элементы улично-дорожной сети с учетом существующей или планируемой планировочной структуры застройки;

– размеры входной площадки (ширина x глубина) для объектов общественного назначения, общая площадь которых составляет не более чем 1500 квадратных метров, должны быть не менее 2,2 x 2,2 м;

– здание или сооружение не должно наносить визуальный дискомфорт, должно органично вписываться в ландшафт и сохранять масштаб и характер существующей застройки;

– здания необходимо размещать с учетом сложившейся линии застройки улицы (квартала);

– дворы жилых домов не должны выходить на улицу;

– ограждение участка (в случае необходимости его установки) должно выполняться в едином стиле общего архитектурного решения и не должно препятствовать визуальному восприятию фасадов здания со стороны территорий общего пользования;

– если проектируемое в целях строительства или реконструкции здание, строение, сооружение располагается на расстоянии 50 метров и менее от границ лесного массива, парка, водного объекта, земельного участка индивидуальной, блокированной жилой застройки, территории ведения садоводства (далее – объект), его высота должна быть не более половины расстояния до объекта; при этом застройка должна по высоте носить ступенчатый характер, повышаясь с удалением от объекта в пределах трех линий застройки, высота зданий, строений, сооружений второй и третьей линии застройки должна быть не более 50 % расстояния до объекта;

– высота отдельно стоящих гаражей, предназначенных для хранения автотранспорта, в том числе с разделением на машино-места, при их размещении на расстоянии 25 метров и менее от окон жилых помещений не должна превышать 13 метров;

– открытые стоянки (парковки) автомобилей по длинной стороне должны быть разделены пешеходными зонами (дорожками, проходами) с шагом не более 100 метров;

– для объектов общественного назначения, общая площадь которых составляет не более чем 1500 квадратных метров, приобъектные стоянки автомобилей следует размещать в пределах отведенного земельного участка.

4.6. К архитектурно-стилистическим характеристикам объектов капитального строительства:



- архитектурный облик объекта должен быть подчинен единому стилистическому решению;

- входные группы:

- входы в здание должны быть оборудованы навесами или заглублены в нишу не менее чем на 60 сантиметров;

- входы в здания должны быть оборудованы навесами и организованы в одной отметке с уровнем земли;

- входы в общественные здания должны быть ориентированы на территории общего пользования или к основному подъезду к зданию или сооружению;

- цоколь – должен быть визуально выделен на фасаде и подчеркивать внешний вид всего здания (может быть расположенным в плоскости стены, западающим или выступающим за плоскость стены);

- первый и цокольный этаж должен быть выполнен из облицовочного, прочного и антивандального материала (без применения штукатурки). В случае если первый этаж жилого дома является не жилым, то высота первого этажа не может быть менее 4 метров. Процентное соотношение остекления оконных проемов в нежилых помещениях первого и (или) цокольного этажа жилого дома должно быть не менее:

- 80 % - вдоль улиц городского и районного значения, площадей;

- 40 %-60 % - вдоль улиц в зонах жилой застройки;

- фасад: при использовании нескольких цветовых/фактурных покрытий на площади одного фасада, такие покрытия должны быть отделены выразительными архитектурными элементами;

- окна, лоджии, балконы должны быть остеклены. Остекление следует выполнять в едином стиле. Допускается отсутствие остекления балконов уникальных по характеру размещения на фасадах зданий, в т.ч. по высоте здания (изменяющие тип и конфигурацию плана на отдельных этажах, расположенные дискретно и т.д.), по геометрии элементов (созданные на основе треугольника, круга, трапеции, сложной формы и т.д.);

- информационные носители: при оформлении необходимо использовать ровные шрифты, без засечек и декоративных элементов.

Запрещается использовать крышу зданий для размещения рекламных конструкций.

5. Ограничения использования земельных участков и объектов капитального строительства, устанавливаемые в соответствии с законодательством Российской Федерации.

Оборот земельных участков осуществляется в соответствии с гражданским законодательством и Земельным кодексом Российской Федерации. Содержание ограничений оборота земельных участков устанавливается Земельным кодексом Российской Федерации, федеральными законами.

Ограничения использования земельных участков и объектов капитального строительства в границах зон с особыми условиями использования территории, установленные федеральными законами или иными нормативными правовыми актами, указаны в главе 12 настоящих Правил.



## Статья 29. Многофункциональная общественно-деловая зона

1. Кодовое обозначение – ТД.1

2. Виды разрешенного использования земельных участков:

| № п/п   | Наименование вида разрешенного использования земельного участка                       | Код     |
|---|---|---------|
| Основные виды разрешенного использования        |   |         |
| 1   | Размещение гаражей для собственных нужд   | 2.7.2   |
| 2   | Предоставление коммунальных услуг   | 3.1.1   |
| 3   | Административные здания организаций, обеспечивающих предоставление коммунальных услуг | 3.1.2   |
| 4   | Бытовое обслуживание  | 3.3     |
| 5   | Амбулаторно-поликлиническое обслуживание  | 3.4.1   |
| 6   | Объекты культурно-досуговой деятельности  | 3.6.1   |
| 7   | Осуществление религиозных обрядов   | 3.7.1   |
| 8   | Государственное управление  | 3.8.1   |
| 9   | Амбулаторное ветеринарное обслуживание  | 3.10.1  |
| 10  | Деловое управление  | 4.1     |
| 11  | Объекты торговли (торговые центры, торгово-развлекательные центры (комплексы))        | 4.2     |
| 12  | Рынки   | 4.3     |
| 13  | Магазины  | 4.4     |
| 14  | Банковская и страховая деятельность   | 4.5     |
| 15  | Общественное питание  | 4.6     |
| 16  | Гостиничное обслуживание  | 4.7     |
| 17  | Развлекательные мероприятия   | 4.8.1   |
| 18  | Выставочно-ярмарочная деятельность  | 4.10    |
| 19  | Обеспечение занятий спортом в помещениях  | 5.1.2   |
| 20  | Площадки для занятий спортом  | 5.1.3   |
| 21  | Оборудованные площадки для занятий спортом  | 5.1.4   |
| 22  | Земельные участки (территории) общего пользования                                     | 12.0    |
| 23  | Улично-дорожная сеть  | 12.0.1  |
| 24  | Благоустройство территории  | 12.0.2  |
| Условно разрешенные виды использования          |   |         |
| 25  | Автомобильные мойки   | 4.9.1.3 |
| 26  | Обслуживание перевозок пассажиров   | 7.2.2   |
| 27  | Обеспечение внутреннего правопорядка  | 8.3     |
| Вспомогательные виды разрешенного использования |   |         |
| 28  | Служебные гаражи  | 4.9     |
| 29  | Стоянка транспортных средств  | 4.9.2   |

3. Предельные размеры земельных участков, предельные параметры разрешенного строительства, реконструкции объектов капитального строительства (с учетом положений частей 6, 7 статьи 23 настоящих Правил):



| №<br>п/п   | Вид разрешенного использования<br>земельного участка (код)  | Предельные значения      |              |
|--|---|--------------------------|--------------|
|  |   | Минимальные              | Максимальные |
| 1  | Предельные (минимальные и (или) максимальные) размеры земельных участков,<br>в том числе их площадь, кв. м  |                          |              |
| 1.1  | 3.1.2, 3.3, 3.10.1, 4.4, 4.6, 4.9.1.3,  | 400                      | 5000         |
| 1.2  | 3.6.1, 3.7.1, 3.8.1, 4.1, 4.2, 4.3, 4.5, 4.7, 4.8.1, 4.10, 5.1.2,<br>5.1.4  | 200                      | 10000        |
| 1.3  | 2.7.2, 3.1.1, 3.4.1, 5.1.3, 7.2.2, 8.3, 12.0.2  | Не подлежат установлению |              |
| 2  | Минимальные отступы от границ земельных участков в целях определения мест<br>допустимого размещения зданий, строений, сооружений, за пределами которых запрещено<br>строительство зданий, строений, сооружений, м |                          |              |
| 2.1  | 3.1.2, 3.3, 3.4.1, 3.6.1, 3.7.1, 3.8.1, 3.9.2, 4.1, 4.2, 4.3, 4.4,<br>4.5, 4.6, 4.7, 4.8.1, 4.9, 4.9.1.3, 4.10, 5.1.2, 5.1.4  | 3 <*>                    |              |
| 2.2  | 2.7.2, 3.1.1, 7.2.2, 8.3  | Не подлежат установлению |              |
| 3  | Предельное количество этажей или предельная высота зданий, строений, сооружений   |                          |              |
| 3.1  | Предельное количество этажей зданий, строений, сооружений, этаж   |                          |              |
| 3.1.1  | 3.1.2, 3.3, 3.4.1, 3.6.1, 3.8.1, 3.10.1, 4.1, 4.2, 4.3, 4.4, 4.5,<br>4.6, 4.7, 4.8.1, 4.10, 5.1.2, 7.2.2, 8.3   | 4                        |              |
| 3.1.2  | 3.1.1, 5.1.4  | Не подлежат установлению |              |
| 3.1.3  | 4.9   | 1                        |              |
| 3.1.4  | 2.7.2, 4.9.1.3  | 2                        |              |
| 3.2  | Предельная высота зданий, строений, сооружений, м   |                          |              |
| 3.2.1  | 3.7.1   | 15                       |              |
| 4  | Максимальный процент застройки в границах земельного участка, определяемый<br>как отношение суммарной площади земельного участка, которая может быть застроена,<br>ко всей площади земельного участка, %          |                          |              |
| 4.1  | 2.7.2, 3.1.2, 3.3, 3.4.1, 3.7.1, 3.8.1, 3.9.2, 4.1, 4.2, 4.7, 4.8.1,<br>4.10, 5.1.2   | 60                       |              |
| 4.2  | 3.1.1, 3.5.1, 3.6.1, 7.2.2, 8.3   | Не подлежат установлению |              |
| 4.3  | 4.3, 4.4, 4.5, 4.6, 4.9.1.3   | 50                       |              |
| 4.4  | 5.1.4   | 20                       |              |
| 5  | Иные параметры  |                          |              |
| 5.1  | Максимальная этажность зданий, строений, сооружений, этаж   |                          |              |
| 5.1.1  | 3.1.2, 3.3, 3.4.1, 3.6.1, 3.8.1, 3.10.1, 4.1, 4.2, 4.3, 4.4, 4.5,<br>4.6, 4.7, 4.8.1, 4.10, 5.1.2, 7.2.2, 8.3   | 3                        |              |
| 5.1.2  | 3.1.1, 5.1.4  | Не подлежат установлению |              |
| 5.1.3  | 2.7.2, 4.9  | 1                        |              |
| 5.1.4  | 4.9.1.3   | 2                        |              |
| <*> От границ земельного участка со стороны улиц минимальное расстояние до здания,<br>строения, сооружения составляет 5 м. |   |                          |              |

4. Требования к архитектурно-градостроительному облику объектов капитального строительства (далее - требования).

4.1. К цветовым решениям объектов капитального строительства:




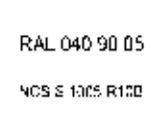
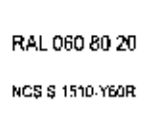




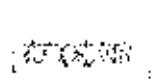
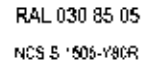
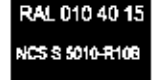
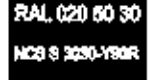

Цветовые решения зданий, строений, сооружений следует принимать в соответствии с рекомендуемыми колористическими палитрами.

Цветовое решение должно быть обосновано композиционными решениями здания и гармонично сочетаться с окружающей застройкой территории.

#### 4.1.1. К отделке фасадов:

##### Красная цветовая палитра

Основные пастельные цвета фасадных покрытий (не менее 70% от плоскости фасада):

|   |   |   |   |   |   |   |
|---|---|---|---|---|---|---|
| <br>RAL 9010<br>NCS S 0500-N         | <br>RAL 040 90 05<br>NCS S 1005-R100 | <br>RAL 060 80 20<br>NCS S 1510-Y60R | <br>RAL 3012<br>NCS S 3020-Y50R        | <br>RAL 040 50 40<br>NCS S 3030-Y60R | <br>RAL 040 40 30<br>NCS S 4030-Y60R | <br>RAL 030 50 50<br>NCS S 2060-Y60R |
| <br>RAL 030 85 05<br>NCS S 1505-Y60R | <br>RAL 050 80 10<br>NCS S 2005-Y30R |   | <br>RAL 010 40 15<br>NCS S 5010-R100 | <br>RAL 020 60 30<br>NCS S 3030-Y60R | <br>RAL 3009<br>NCS S 6030-Y70R      |   |

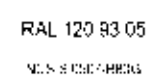
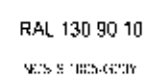

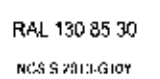
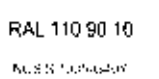
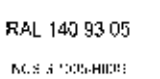
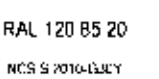
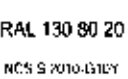

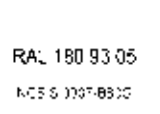
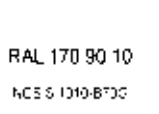
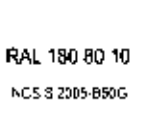
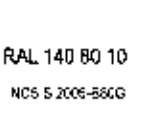
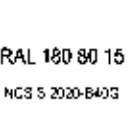
Дополнительные контрастные цвета декоративных и акцентных элементов фасадных покрытий (не более 30%):

|   |   |   |  |   |   |  |
|---|---|---|--|---|---|--|
| <br>RAL 040 50 70<br>NCS S 0670-Y60R | <br>RAL 030 50 60<br>NCS S 1070-Y60R | <br>RAL 040 40 50<br>NCS S 3050-Y80R | <br>RAL 040 40 67<br>NCS S 2070-Y80R | <br>RAL 050 30 30<br>NCS S 6020-Y80R | <br>RAL 040 20 19<br>NCS S 7010-Y70R | <br>RAL 020 40 20<br>NCS S 4020-R |
|---|---|---|--|---|---|--|

Основные пастельные цвета также применимы для декоративных и акцентных элементов фасадных покрытий.

##### Зеленая цветовая палитра

Основные пастельные цвета фасадных покрытий (не менее 70% от плоскости фасада):

|   |   |   |   |  |   |   |   |
|---|---|---|---|--|---|---|---|
| <br>RAL 120 93 05<br>NCS S 1005-B90G | <br>RAL 130 90 10<br>NCS S 1105-G70Y | <br>RAL 130 90 20<br>NCS S 1510-G90Y | <br>RAL 130 85 30<br>NCS S 2010-G10Y | <br>RAL 110 90 10<br>NCS S 1005-G90Y | <br>RAL 140 93 05<br>NCS S 1005-B10P | <br>RAL 120 85 20<br>NCS S 2010-G30Y | <br>RAL 130 80 20<br>NCS S 2010-G10Y |
|   |   | <br>RAL 180 93 05<br>NCS S 4020-B90G | <br>RAL 180 93 05<br>NCS S 3097-B90G | <br>RAL 170 90 10<br>NCS S 1010-B70G | <br>RAL 180 80 10<br>NCS S 2005-B90G | <br>RAL 140 80 10<br>NCS S 2005-B60G | <br>RAL 180 80 15<br>NCS S 2020-B40G |

Дополнительные контрастные цвета декоративных и акцентных элементов фасадных покрытий (не более 30%):

|   |   |   |   |   |
|---|---|---|---|---|
| <br>RAL 110 80 40<br>NCS S 2020-B60Y | <br>RAL 170 50 25<br>NCS S 4010-G90Y | <br>RAL 170 40 40<br>NCS S 5020-B90G | <br>RAL 140 50 10<br>NCS S 4010-G10Y | <br>RAL 170 50 25<br>NCS S 4020-B90G |
|---|---|---|---|---|

Основные пастельные цвета также применимы для декоративных и акцентных элементов фасадных покрытий.

##### Синяя цветовая палитра

Основные пастельные цвета фасадных покрытий (не менее 70% от плоскости фасада):



|                               |                                  |                                  |                                  |                                  |
|-------------------------------|----------------------------------|----------------------------------|----------------------------------|----------------------------------|
| RAL 180 93 05<br>NCS S 1510-B | RAL 170 85 05<br>NCS S 2025-B20G | RAL 140 80 05<br>NCS S 2005-B40G | RAL 180 80 05<br>NCS S 2005-B50G | RAL 180 80 10<br>NCS S 2005-B50G |
|-------------------------------|----------------------------------|----------------------------------|----------------------------------|----------------------------------|

|                               |                                  |
|-------------------------------|----------------------------------|
| RAL 220 90 05<br>NCS S 1110-B | RAL 280 90 05<br>NCS S 1411-R00B |
|-------------------------------|----------------------------------|

|                 |
|-----------------|
| NCS S 4010-R00B |
|-----------------|

|                               |
|-------------------------------|
| RAL 260 50 05<br>NCS S 4802-B |
|-------------------------------|

Дополнительные контрастные цвета декоративных и акцентных элементов фасадных покрытий (не более 30%):

|                                   |
|-----------------------------------|
| RAL 4000 90 05<br>NCS S 4020-B30G |
|-----------------------------------|

|                 |
|-----------------|
| NCS S 8005-B60G |
|-----------------|

|                                  |
|----------------------------------|
| RAL 180 30 30<br>NCS S 8020-B50G |
|----------------------------------|

|                               |
|-------------------------------|
| RAL 220 40 25<br>NCS S 4030-B |
|-------------------------------|

|                               |
|-------------------------------|
| RAL 240 40 15<br>NCS S 5020-B |
|-------------------------------|

|                                  |
|----------------------------------|
| RAL 270 30 20<br>NCS S 5020-R00B |
|----------------------------------|

|                                  |
|----------------------------------|
| RAL 280 20 30<br>NCS S 1410-R10B |
|----------------------------------|

|                                  |
|----------------------------------|
| RAL 290 40 20<br>NCS S 4030-R00B |
|----------------------------------|

Основные пастельные цвета также применимы для декоративных и акцентных элементов фасадных покрытий.

Желтая цветовая палитра

Основные пастельные цвета фасадных покрытий (не менее 70% от плоскости фасада):

|                                  |
|----------------------------------|
| RAL 040 93 05<br>NCS S 1075-R10B |
|----------------------------------|

|                                  |
|----------------------------------|
| RAL 070 90 10<br>NCS S 1035-Y60R |
|----------------------------------|

|                                  |
|----------------------------------|
| RAL 070 40 30<br>NCS S 5020-Y20R |
|----------------------------------|

|                                  |
|----------------------------------|
| RAL 070 90 05<br>NCS S 1035-R10B |
|----------------------------------|

|                                  |
|----------------------------------|
| RAL 070 80 10<br>NCS S 2005-Y30R |
|----------------------------------|

|                                  |
|----------------------------------|
| RAL 050 40 20<br>NCS S 5010-Y50R |
|----------------------------------|

|                               |
|-------------------------------|
| RAL 090 90 05<br>NCS S 1052-Y |
|-------------------------------|

|                                  |
|----------------------------------|
| RAL 095 80 20<br>NCS S 2005-Y10R |
|----------------------------------|

|                                  |
|----------------------------------|
| RAL 085 90 20<br>NCS S 1010-Y30R |
|----------------------------------|

|                                  |
|----------------------------------|
| RAL 100 90 30<br>NCS S 1015-G60Y |
|----------------------------------|

|                                  |
|----------------------------------|
| RAL 090 80 20<br>NCS S 2005-Y20R |
|----------------------------------|

Дополнительные контрастные цвета декоративных и акцентных элементов фасадных покрытий (не более 30%):

|                                  |
|----------------------------------|
| RAL 080 80 50<br>NCS S 2020-Y30R |
|----------------------------------|

|                                  |
|----------------------------------|
| RAL 085 80 70<br>NCS S 2040-Y10R |
|----------------------------------|

|                                  |
|----------------------------------|
| RAL 070 70 50<br>NCS S 2040-Y30R |
|----------------------------------|

|                                  |
|----------------------------------|
| RAL 080 40 20<br>NCS S 5010-Y50R |
|----------------------------------|

|                                  |
|----------------------------------|
| RAL 060 30 27<br>NCS S 6005-Y10R |
|----------------------------------|

|                                  |
|----------------------------------|
| RAL 075 50 20<br>NCS S 5010-Y50R |
|----------------------------------|

Основные пастельные цвета также применимы для декоративных и акцентных элементов фасадных покрытий.

Серая цветовая палитра.

Основные пастельные цвета фасадных покрытий (не менее 70% от плоскости фасада):

|                                  |
|----------------------------------|
| RAL 100 93 05<br>NCS S 1102-G50Y |
|----------------------------------|

|                                  |
|----------------------------------|
| RAL 000 90 00<br>NCS S 1102-Y50R |
|----------------------------------|

|                                  |
|----------------------------------|
| RAL 060 90 05<br>NCS S 1102-Y50R |
|----------------------------------|

|                                  |
|----------------------------------|
| RAL 060 90 05<br>NCS S 1102-Y50R |
|----------------------------------|

|                                  |
|----------------------------------|
| RAL 060 85 05<br>NCS S 1102-Y50R |
|----------------------------------|

|                                  |
|----------------------------------|
| RAL 070 85 05<br>NCS S 2005-Y00R |
|----------------------------------|

|                               |
|-------------------------------|
| RAL 080 80 05<br>NCS S 2005-Y |
|-------------------------------|

|                                  |
|----------------------------------|
| RAL 085 90 10<br>NCS S 1005-Y00R |
|----------------------------------|

|                                  |
|----------------------------------|
| RAL 085 85 10<br>NCS S 1102-Y50R |
|----------------------------------|

|                                  |
|----------------------------------|
| RAL 080 80 10<br>NCS S 2005-Y40R |
|----------------------------------|

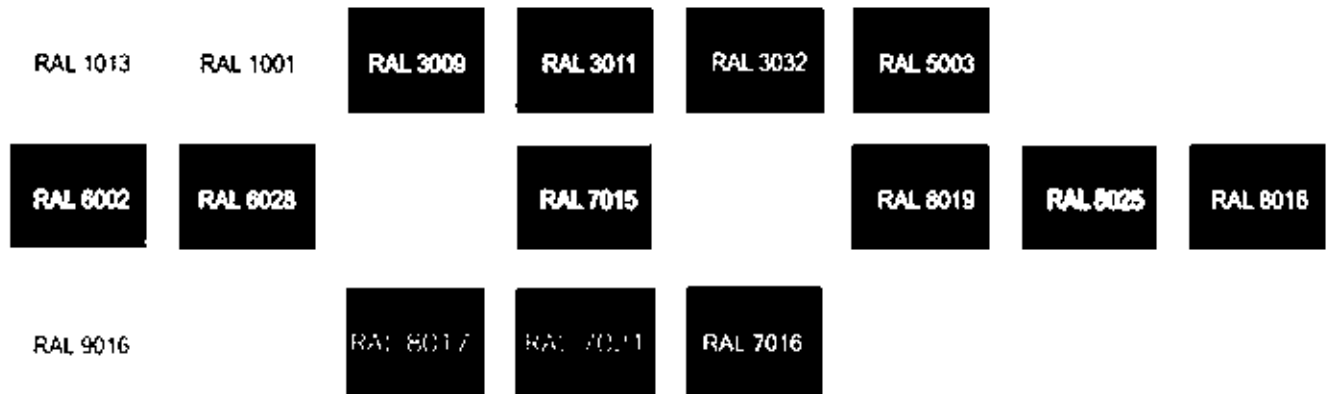
Дополнительные контрастные цвета декоративных и акцентных элементов фасадных покрытий (не более 30%):





Основные пастельные цвета также применимы для декоративных и акцентных элементов фасадных покрытий.

4.1.2. К металлическим элементам фасадов (кровля, водостоки, ограждения, двери):



4.2. К отделочным и (или) строительным материалам объектов капитального строительства:

- цоколь должен выполняться из антивандальных негорючих материалов – природный камень (гранит или аналог), клинкерный кирпич, керамогранит (толщина не менее 10 мм) и другие подобные материалы;

- для объектов общественного назначения, общая площадь которых составляет не более чем 1500 квадратных метров, не менее 20% облицовки фасада должно выполняться из природных материалов или имитирующих природные материалы;

- покрытия, полученные на основе лакокрасочных материалов на водной основе (дисперсионные акриловые краски для фасадных работ, дисперсионные силикатные краски, силиконовые краски, золь-силикатные краски, золь-силикатные краски для бетона, известковые краски), при соблюдении требований нормативно-технической документации на проведение окрасочных работ должны обеспечивать срок службы не менее 5 лет в условиях умеренного макроклимата при эксплуатации на открытом воздухе с воздействием любых атмосферных факторов (дождь, ливень, снег, пыль при сильном ветре) при максимальной температуре 40° С, минимальной температуре -45° С и относительной влажности в пределах от 40% до 95%.

В течение данного срока должны быть сохранены защитные свойства покрытия: растрескивание выветривание, отслаивание, сморщивание, образование пузырей - не более 1 балла по ГОСТ 9.407-2015 п. 9.1.2, декоративные свойства (изменение цвета, грязеудержание, меление) - не более 3 баллов по ГОСТ 9.407-2015 п.п. 8.2, 8.3, 8.4.

- скатная кровля выполняется из металла, черепицы (керамической, минеральной, металлической, гибкой или аналога), светопрозрачных конструкций.

Не допускается:

- окраска поверхностей, облицованных натуральным (природным) камнем;



- бетонная необлицованная поверхность для первого и цокольного этажа;
- использование белых стеклопакетов ПВХ (за исключением объектов, возводимых за счет бюджетного финансирования);
- использование в качестве отделочных материалов фасадов объектов капитального строительства:
  - сайдинга (винилового) и(или) профилированного металлического листа;
  - асбестоцементных листов, самоклеящейся пленки, баннерной ткани, сотового поликарбоната;
  - пластика, профилированных металлических листов, асбестоцементных листов (плоские и волнистые), МГЛ-листов для устройства глухой части лоджии или балкона;
  - цветного остекления, не соответствующего цветовому решению объекта капитального строительства, искажающего восприятие архитектурно-градостроительного облика объектов капитального строительства и окружающего их пространства, включая объекты и элементы благоустройства;
- бетонная необлицованная поверхность для первого и цокольного этажа;
- использование фасадных систем с открытым типом крепления (визуально заметные соединения облицовочных элементов, видимые крепежные детали).

4.3. К размещению технического и инженерного оборудования на фасадах и кровлях объектов капитального строительства.

Техническое и инженерное оборудование фасадов объектов капитального строительства включает в себя системы газоснабжения, освещения, связи, телекоммуникации, видеонаблюдения, кондиционирования и вентиляции воздуха (далее – оборудование).

Оборудование должно располагаться с учетом системы композиционных осей фасадов объекта и иметь комплексный характер.

При строительстве объемно-пластическое решение фасада объекта капитального строительства должно предусматривать скрытое размещение (декоративные решетки, короба) наружных блоков систем кондиционирования, вентиляции и их комплексов, скрытую систему водоотведения, либо предусматривать их внутреннее размещение. Открытая система водоотведения допускается для объектов этажностью не выше 3 этажей.

При реконструкции объекта капитального строительства:

- размещение дополнительного оборудования должно обеспечивать сохранность отделки фасада либо ее восстановление;
- при размещении наружных блоков систем кондиционирования и вентиляции на просматриваемых с территорий общего пользования фасадах необходимо применять защитные декоративные решетки, выполненные с учетом архитектурного решения объекта капитального строительства.

Габариты, форма оборудования, декоративных коробов, в которых оно размещено, декоративных решеток не должны ухудшать визуальные характеристики объекта.

Устанавливаемое на фасадах зданий оборудование должно быть окрашено в цвет поверхностей, на которых оно установлено..



Не допускается:

- размещение технического и инженерного оборудования на архитектурных элементах и деталях декора, порталах, козырьках, пилонах, консолях, на настенной росписи, фреске, мозаичном панно, сграффито и иных видах монументального искусства, являющихся частью архитектурного решения фасада;
- наружная открытая прокладка по фасаду подводящих сетей и иных коммуникаций, прокладка сетей с нарушением пластики фасада;
- размещение технического и инженерного оборудования, выступающего от плоскости фасада более чем на 20 см, на высоте менее 2,5 м от уровня земли или крыльца (кроме водосточных труб).

#### 4.4. К подсветке фасадов объектов капитального строительства

- предусматривать архитектурную подсветку фасадов для подчеркивания выразительности архитектурного облика в темное время суток с использованием источников белого цвета.
- архитектурная подсветка зданий должна включать:
  - освещение входных групп;
  - подсветку информационных знаков и конструкций;
  - размещение архитектурно-художественного освещения на фасадах, визуально воспринимаемых со стороны улиц, дорог, территорий общего пользования (для архитектурных доминант, общественно значимых объектов).

#### 4.5. К объемно-пространственным характеристикам объектов капитального строительства:

- главный фасад вновь строящихся зданий должен быть ориентирован на основные элементы улично-дорожной сети с учетом существующей или планируемой планировочной структуры застройки;
- размеры входной площадки (ширина x глубина) для объектов общественного назначения, общая площадь которых составляет не более чем 1500 квадратных метров, должны быть не менее 2,2 x 2,2 м;
- здание или сооружение не должно наносить визуальный дискомфорт, должно органично вписываться в ландшафт и сохранять масштаб и характер существующей застройки;
- здания необходимо размещать с учетом сложившейся линии застройки улицы (квартала);
- ограждение участка (в случае необходимости его установки) должно выполняться в едином стиле общего архитектурного решения и не должно препятствовать визуальному восприятию фасадов здания со стороны территорий общего пользования;
- если проектируемое в целях строительства или реконструкции здание, строение, сооружение располагается на расстоянии 50 метров и менее от границ лесного массива, парка, водного объекта, земельного участка индивидуальной, блокированной жилой застройки, территории ведения садоводства (далее – объект), его высота должна быть не более половины расстояния до объекта; при этом застройка должна по высоте носить ступенчатый характер, повышаясь с удалением от объекта в пределах трех линий застройки, высота зданий, строений, сооружений



второй и третьей линии застройки должна быть не более 50 % расстояния до объекта;

- открытые стоянки (парковки) автомобилей по длинной стороне должны быть разделены пешеходными зонами (дорожками, проходами) с шагом не более 100 метров;

- для объектов общественного назначения, общая площадь которых составляет не более чем 1500 квадратных метров, приобъектные стоянки автомобилей следует размещать в пределах отведенного земельного участка.

4.6. К архитектурно-стилистическим характеристикам объектов капитального строительства:

- архитектурный облик объекта должен быть подчинен единому стилистическому решению;

- входные группы:

- входы в здание должны быть оборудованы навесами или заглублены в нишу не менее чем на 60 сантиметров;

- входы в здания должны быть организованы в одной отметке с уровнем земли (кроме зданий и сооружений, предназначенных для совершения религиозных обрядов и церемоний);

- входы в общественные здания должны быть ориентированы на территории общего пользования или к основному подъезду к зданию или сооружению;

- цоколь – должен быть визуально выделен на фасаде и подчеркивать внешний вид всего здания (может быть расположенным в плоскости стены, западающим или выступающим за плоскость стены);

- первый и цокольный этаж должен быть выполнен из облицовочного, прочного и антивандального материала (без применения штукатурки);

- фасад: при использовании нескольких цветовых/фактурных покрытий на площади одного фасада, такие покрытия должны быть отделены выразительными архитектурными элементами;

- окна, лоджии, балконы должны быть остеклены. Остекление следует выполнять в едином стиле. Допускается отсутствие остекления балконов уникальных по характеру размещения на фасадах зданий, в т.ч. по высоте здания (изменяющие тип и конфигурацию плана на отдельных этажах, расположенные дискретно и т.д.), по геометрии элементов (созданные на основе треугольника, круга, трапеции, сложной формы и т.д.);

- информационные носители: при оформлении необходимо использовать ровные шрифты, без засечек и декоративных элементов.

Запрещается использовать крышу зданий для размещения рекламных конструкций.

5. Ограничения использования земельных участков и объектов капитального строительства, устанавливаемые в соответствии с законодательством Российской Федерации.

Оборот земельных участков осуществляется в соответствии с гражданским законодательством и Земельным кодексом Российской Федерации. Содержание



ограничений оборота земельных участков устанавливается Земельным кодексом Российской Федерации, федеральными законами.

Ограничения использования земельных участков и объектов капитального строительства в границах зон с особыми условиями использования территории, установленные федеральными законами или иными нормативными правовыми актами, указаны в главе 12 настоящих Правил.

### **Статья 30. Зона специализированной общественной застройки**

1. Кодовое обозначение – ТД.2

2. Виды разрешенного использования земельных участков:

| № п/п  | Наименование вида разрешенного использования земельного участка                       | Код    |
|--|---|--------|
| <b>Основные виды разрешенного использования</b>        |   |        |
| 1  | Предоставление коммунальных услуг   | 3.1.1  |
| 2  | Административные здания организаций, обеспечивающих предоставление коммунальных услуг | 3.1.2  |
| 3  | Оказание социальной помощи населению  | 3.2.2  |
| 4  | Амбулаторно-поликлиническое обслуживание  | 3.4.1  |
| 5  | Дошкольное, начальное и среднее общее образование                                     | 3.5.1  |
| 6  | Среднее и высшее профессиональное образование   | 3.5.2  |
| 7  | Объекты культурно-досуговой деятельности  | 3.6.1  |
| 8  | Осуществление религиозных обрядов   | 3.7.1  |
| 9  | Стоянка транспортных средств  | 4.9.2  |
| 10   | Обеспечение спортивно-зрелищных мероприятий   | 5.1.1  |
| 11   | Обеспечение занятий спортом в помещениях  | 5.1.2  |
| 12   | Площадки для занятий спортом  | 5.1.3  |
| 13   | Оборудованные площадки для занятий спортом  | 5.1.4  |
| 14   | Обслуживание перевозок пассажиров   | 7.2.2  |
| 15   | Земельные участки (территории) общего пользования                                     | 12.0   |
| 16   | Улично-дорожная сеть  | 12.0.1 |
| 17   | Благоустройство территории  | 12.0.2 |
| <b>Условно разрешенные виды использования</b>          |   |        |
| 18   | Магазины  | 4.4    |
| 19   | Общественное питание  | 4.6    |
| 20   | Обеспечение внутреннего правопорядка  | 8.3    |
| <b>Вспомогательные виды разрешенного использования</b> |   |        |
| 21   | Служебные гаражи  | 4.9    |

3. Предельные размеры земельных участков, предельные параметры разрешенного строительства, реконструкции объектов капитального строительства (с учетом положений частей 6, 7 статьи 23 настоящих Правил):

| № п/п | Вид разрешенного использования земельного участка (код)                   | Предельные значения |              |
|-------|---|---------------------|--------------|
|       |   | Минимальные         | Максимальные |
| 1     | Предельные (минимальные и (или) максимальные) размеры земельных участков. |                     |              |



| №<br>п/п   | Вид разрешенного использования<br>земельного участка (код)  | Предельные значения         |              |
|--|---|-----------------------------|--------------|
|  |   | Минимальные                 | Максимальные |
|  | в том числе их площадь, кв. м   |                             |              |
| 1.1  | 3.1.1, 3.1.2, 3.2.2, 3.4.1, 3.5.1, 3.5.2, 3.6.1, 3.7.1, 5.1.1, 5.1.2, 5.1.3, 5.1.4, 7.2.2, 8.3, 12.0.2  | Не подлежат установлению    |              |
| 1.2  | 4.4, 4.6  | 200                         | 2500         |
| 1.3  | 4.9.2   | Не подлежат<br>установлению | 600          |
| 2  | Минимальные отступы от границ земельных участков в целях определения мест допустимого размещения зданий, строений, сооружений, за пределами которых запрещено строительство зданий, строений, сооружений, м |                             |              |
| 2.1  | 3.1.2, 3.2.2, 3.4.1, 3.5.1, 3.5.2, 3.6.1, 3.7.1, 4.4, 4.6, 4.9, 5.1.1, 5.1.2, 5.1.4, 7.2.2  | 3                           |              |
| 2.2  | 3.1.1, 8.3  | Не подлежат установлению    |              |
| 3  | Предельное количество этажей или предельная высота зданий, строений, сооружений   |                             |              |
| 3.1  | Предельное количество этажей зданий, строений, сооружений, этаж   |                             |              |
| 3.1.1  | 3.1.2, 3.2.2, 3.5.2, 3.6.1, 5.1.1, 5.1.2, 7.2.2   | 4                           |              |
| 3.1.2  | 4.4, 4.6  | 3                           |              |
| 3.1.3  | 3.1.1, 3.4.1, 3.5.1, 5.1.4, 8.3   | Не подлежат установлению    |              |
| 3.1.4  | 4.9   | 1                           |              |
| 3.2  | Предельная высота зданий, строений, сооружений, м   |                             |              |
| 3.2.1  | 3.7.1   | 15                          |              |
| 4  | Максимальный процент застройки в границах земельного участка, определяемый как отношение суммарной площади земельного участка, которая может быть застроена, ко всей площади земельного участка, %          |                             |              |
| 4.1  | 3.1.2, 3.2.2, 3.5.2, 3.6.1, 3.7.1, 4.4, 4.6, 5.1.1, 5.1.2, 7.2.2  | 60                          |              |
| 4.2  | 3.1.1, 3.4.1, 3.5.1, 8.3  | Не подлежат установлению    |              |
| 4.3  | 5.1.4   | 20                          |              |
| 5  | Иные параметры  |                             |              |
| 5.1  | Максимальная этажность зданий, строений, сооружений   |                             |              |
| 5.1.1  | 3.1.2, 3.2.2, 3.5.2, 3.6.1, 5.1.1, 5.1.2, 7.2.2   | 3                           |              |
| 5.1.2  | 4.4, 4.6  | 2                           |              |
| 5.1.3  | 3.1.1, 3.4.1, 3.5.1, 3.7.1, 5.1.4, 8.3  | Не подлежат установлению    |              |
| 5.1.4  | 4.9   | 1                           |              |
| 5.2  | Минимальные отступы от красных линий улиц, м  | 5 <*>                       |              |
| <*> В случае установления красных линий в порядке, определенном действующим законодательством. |   |                             |              |

4. Требования к архитектурно-градостроительному облику объектов капитального строительства (далее - требования).

4.1. К цветовым решениям объектов капитального строительства:

Цветовые решения зданий, строений, сооружений следует принимать в соответствии с рекомендуемыми колористическими палитрами.

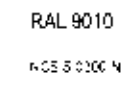
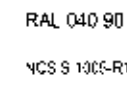
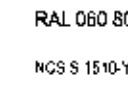
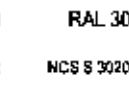



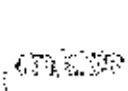
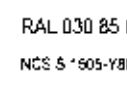





Цветовое решение должно быть обосновано композиционными решениями здания и гармонично сочетаться с окружающей застройкой территории.

#### 4.1.1. К отделке фасадов:

##### Красная цветовая палитра

Основные пастельные цвета фасадных покрытий (не менее 70% от плоскости фасада):

|   |   |   |  |   |   |   |
|---|---|---|--|---|---|---|
| <br>RAL 9010<br>NCS S 0300-N         | <br>RAL 040 90 05<br>NCS S 1305-R100 | <br>RAL 060 80 20<br>NCS S 1510-Y80R | <br>RAL 3012<br>NCS S 3020-Y50R       | <br>RAL 040 50 40<br>NCS S 3030-Y60R  | <br>RAL 040 40 30<br>NCS S 4030-Y80R | <br>RAL 030 50 50<br>NCS S 2050-Y90R |
| <br>RAL 030 85 05<br>NCS S 1505-Y80R | <br>RAL 050 80 10<br>NCS S 2005-Y30R |   | <br>RAL 010 40 15<br>NCS S 5010-R100 | <br>RAL 020 50 30<br>NCS S 3050-Y90R | <br>RAL 3009<br>NCS S 6030-Y70R      |   |

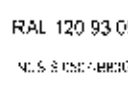
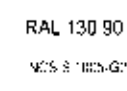
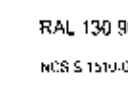
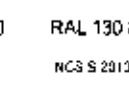
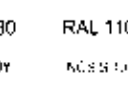
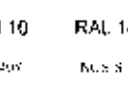

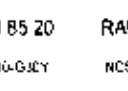

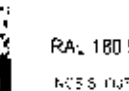
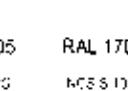
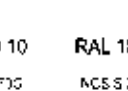

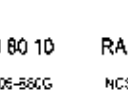
Дополнительные контрастные цвета декоративных и акцентных элементов фасадных покрытий (не более 30%):

|   |   |   |   |  |   |  |
|---|---|---|---|--|---|--|
| <br>RAL 040 50 70<br>NCS S 0070-Y80R | <br>RAL 030 50 80<br>NCS S 1070-Y80R | <br>RAL 040 40 50<br>NCS S 3050-Y80R | <br>RAL 040 40 67<br>NCS S 2070-Y80R | <br>RAL 050 30 30<br>NCS S 6020-Y80R | <br>RAL 040 20 19<br>NCS S 7010-Y70R | <br>RAL 020 40 20<br>NCS S 4020-R |
|---|---|---|---|--|---|--|

Основные пастельные цвета также применимы для декоративных и акцентных элементов фасадных покрытий.

##### Зеленая цветовая палитра

Основные пастельные цвета фасадных покрытий (не менее 70% от плоскости фасада):

|   |   |   |   |  |   |   |   |
|---|---|---|---|--|---|---|---|
| <br>RAL 120 93 05<br>NCS S 0300-B90G | <br>RAL 130 90 10<br>NCS S 1105-G70Y | <br>RAL 130 90 20<br>NCS S 1510-G20Y | <br>RAL 130 85 30<br>NCS S 2013-G10Y | <br>RAL 110 90 10<br>NCS S 1105-G70Y  | <br>RAL 140 93 05<br>NCS S 1305-B10R  | <br>RAL 120 85 20<br>NCS S 2010-G30Y | <br>RAL 130 80 20<br>NCS S 2010-G10Y |
|   | <br>RAL 180 93 05<br>NCS S 4020-B90G | <br>RAL 180 93 05<br>NCS S 1070-B50G | <br>RAL 170 90 10<br>NCS S 1310-B70G | <br>RAL 180 80 10<br>NCS S 2005-B50G | <br>RAL 140 80 10<br>NCS S 2005-B60G | <br>RAL 180 80 15<br>NCS S 2020-B40G |   |

Дополнительные контрастные цвета декоративных и акцентных элементов фасадных покрытий (не более 30%):

|   |   |   |   |  |   |   |
|---|---|---|---|--|---|---|
| <br>RAL 110 80 40<br>NCS S 2020-G60Y | <br>RAL 4010 800Y<br>NCS S 4010-800Y | <br>RAL 4020 800G<br>NCS S 4020-800G | <br>RAL 170 50 25<br>NCS S 4020-890G | <br>RAL 170 40 40<br>NCS S 5020-890G | <br>RAL 140 50 10<br>NCS S 4010-G10Y | <br>RAL 140 50 10<br>NCS S 4010-G10Y |
|---|---|---|---|--|---|---|

Основные пастельные цвета также применимы для декоративных и акцентных элементов фасадных покрытий.

##### Синяя цветовая палитра

Основные пастельные цвета фасадных покрытий (не менее 70% от плоскости фасада):



|                               |                                  |                                  |                                  |                                  |
|-------------------------------|----------------------------------|----------------------------------|----------------------------------|----------------------------------|
| RAL 180 93 05<br>NCS S 1510-B | RAL 170 85 05<br>NCS S 2025-B20G | RAL 140 80 05<br>NCS S 2005-B30G | RAL 180 80 05<br>NCS S 2005-B50G | RAL 180 80 10<br>NCS S 2005-B50G |
|-------------------------------|----------------------------------|----------------------------------|----------------------------------|----------------------------------|

|                               |                                  |
|-------------------------------|----------------------------------|
| RAL 220 90 05<br>NCS S 1110-B | RAL 280 90 05<br>NCS S 1411-R10B |
|-------------------------------|----------------------------------|

|                 |
|-----------------|
| NCS S 4016-R20B |
|-----------------|

|                               |
|-------------------------------|
| RAL 260 50 05<br>NCS S 4502-B |
|-------------------------------|

Дополнительные контрастные цвета декоративных и акцентных элементов фасадных покрытий (не более 30%):

|                                  |
|----------------------------------|
| RAL 240 40 15<br>NCS S 4020-B50G |
|----------------------------------|

|                 |
|-----------------|
| NCS S 6005-B10G |
|-----------------|

|                                  |
|----------------------------------|
| RAL 180 30 30<br>NCS S 6020-B50G |
|----------------------------------|

|                               |
|-------------------------------|
| RAL 220 40 25<br>NCS S 4030-B |
|-------------------------------|

|                               |
|-------------------------------|
| RAL 240 40 15<br>NCS S 5020-B |
|-------------------------------|

|                                  |
|----------------------------------|
| RAL 270 30 20<br>NCS S 5020-R10B |
|----------------------------------|

|                                  |
|----------------------------------|
| RAL 280 20 30<br>NCS S 5040-R10B |
|----------------------------------|

|                                  |
|----------------------------------|
| RAL 290 40 20<br>NCS S 4030-R50B |
|----------------------------------|

Основные пастельные цвета также применимы для декоративных и акцентных элементов фасадных покрытий.

Желтая цветовая палитра

Основные пастельные цвета фасадных покрытий (не менее 70% от плоскости фасада):

|                                  |
|----------------------------------|
| RAL 040 93 05<br>NCS S 1001-R11B |
|----------------------------------|

|                                  |
|----------------------------------|
| RAL 070 90 10<br>NCS S 1001-Y10R |
|----------------------------------|

|                                  |
|----------------------------------|
| RAL 070 40 30<br>NCS S 5020-Y20R |
|----------------------------------|

|                                  |
|----------------------------------|
| RAL 070 90 05<br>NCS S 1001-R11B |
|----------------------------------|

|                                  |
|----------------------------------|
| RAL 070 80 10<br>NCS S 2005-Y30R |
|----------------------------------|

|                                  |
|----------------------------------|
| RAL 060 40 20<br>NCS S 5010-Y50R |
|----------------------------------|

|                               |
|-------------------------------|
| RAL 090 90 05<br>NCS S 1001-Y |
|-------------------------------|

|                                  |
|----------------------------------|
| RAL 095 80 20<br>NCS S 2006-Y10R |
|----------------------------------|

|                                  |
|----------------------------------|
| RAL 085 90 20<br>NCS S 7011-Y20R |
|----------------------------------|

|                                 |
|---------------------------------|
| RAL 100 90 30<br>NCS S 1015-GRY |
|---------------------------------|

|                                  |
|----------------------------------|
| RAL 090 80 20<br>NCS S 2006-Y20R |
|----------------------------------|

Дополнительные контрастные цвета декоративных и акцентных элементов фасадных покрытий (не более 30%):

|                                  |
|----------------------------------|
| RAL 080 80 50<br>NCS S 2020-Y30R |
|----------------------------------|

|                                  |
|----------------------------------|
| RAL 085 80 70<br>NCS S 2040-Y10R |
|----------------------------------|

|                                  |
|----------------------------------|
| RAL 070 70 60<br>NCS S 2040-Y30R |
|----------------------------------|

|                                  |
|----------------------------------|
| RAL 080 40 20<br>NCS S 5010-Y50R |
|----------------------------------|

|                                  |
|----------------------------------|
| RAL 060 30 27<br>NCS S 5001-Y10R |
|----------------------------------|

|                                  |
|----------------------------------|
| RAL 075 50 20<br>NCS S 4001-Y10B |
|----------------------------------|

Основные пастельные цвета также применимы для декоративных и акцентных элементов фасадных покрытий.

Серая цветовая палитра.

Основные пастельные цвета фасадных покрытий (не менее 70% от плоскости фасада):

|                                 |
|---------------------------------|
| RAL 100 93 05<br>NCS S 1002-GRY |
|---------------------------------|

|                                  |
|----------------------------------|
| RAL 000 90 00<br>NCS S 1002-Y50R |
|----------------------------------|

|                                  |
|----------------------------------|
| RAL 060 90 05<br>NCS S 1505-Y60R |
|----------------------------------|

|                                  |
|----------------------------------|
| RAL 060 85 05<br>NCS S 1505-Y60R |
|----------------------------------|

|                                  |
|----------------------------------|
| RAL 070 85 05<br>NCS S 2005-Y30R |
|----------------------------------|

|                               |
|-------------------------------|
| RAL 080 80 05<br>NCS S 2002-Y |
|-------------------------------|

|                                  |
|----------------------------------|
| RAL 085 90 10<br>NCS S 1005-Y10R |
|----------------------------------|

|                                  |
|----------------------------------|
| RAL 085 85 10<br>NCS S 1515-Y40R |
|----------------------------------|

|                                  |
|----------------------------------|
| RAL 080 80 10<br>NCS S 2005-Y40R |
|----------------------------------|

|                                  |
|----------------------------------|
| RAL 080 80 10<br>NCS S 2005-Y40R |
|----------------------------------|

Дополнительные контрастные цвета декоративных и акцентных элементов фасадных покрытий (не более 30%):

|                                  |
|----------------------------------|
| RAL 080 50 05<br>NCS S 4001-Y10B |
|----------------------------------|

|                                  |
|----------------------------------|
| RAL 060 40 05<br>NCS S 5005-Y30R |
|----------------------------------|

|                               |
|-------------------------------|
| RAL 000 45 00<br>NCS S 6500-N |
|-------------------------------|

|                               |
|-------------------------------|
| RAL 000 35 00<br>NCS S 7500-N |
|-------------------------------|

|                               |
|-------------------------------|
| RAL 300 50 05<br>NCS S 4502-R |
|-------------------------------|

|                                  |
|----------------------------------|
| RAL 300 40 05<br>NCS S 6010-R70B |
|----------------------------------|



Основные пастельные цвета также применимы для декоративных и акцентных элементов фасадных покрытий.

4.1.2. К металлическим элементам фасадов (кровля, водостоки, ограждения, двери):



4.2. К отделочным и (или) строительным материалам объектов капитального строительства:

- цоколь должен выполняться из антивандальных негорючих материалов природный камень (гранит или аналог), клинкерный кирпич, керамогранит (толщина не менее 10 мм), бетон и другие подобные материалы;

- для объектов общественного назначения, общая площадь которых составляет не более чем 1500 квадратных метров, не менее 20% облицовки фасада должно выполняться из природных материалов или имитирующих природные материалы;

- покрытия, полученные на основе лакокрасочных материалов на водной основе (дисперсионные акриловые краски для фасадных работ, дисперсионные силикатные краски, силиконовые краски, золь-силикатные краски, золь-силикатные краски для бетона, известковые краски), при соблюдении требований нормативно-технической документации на проведение окрасочных работ должны обеспечивать срок службы не менее 5 лет в условиях умеренного макроклимата при эксплуатации на открытом воздухе с воздействием любых атмосферных факторов (дождь, ливень, снег, пыль при сильном ветре) при максимальной температуре 40° С, минимальной температуре -45° С и относительной влажности в пределах от 40% до 95%.

В течение данного срока должны быть сохранены защитные свойства покрытия: растрескивание выветривание, отслаивание, сморщивание, образование пузырей - не более 1 балла по ГОСТ 9.407-2015 п. 9.1.2, декоративные свойства (изменение цвета, грязеудержание, меление) - не более 3 баллов по ГОСТ 9.407-2015 п.п. 8.2, 8.3, 8.4.

- скатная кровля выполняется из металла, черепицы (керамической, минеральной, металлической, гибкой или аналога), светопрозрачных конструкций.

Не допускается:

- окраска поверхностей, облицованных натуральным (природным) камнем;
- бетонная необлицованная поверхность для первого и цокольного этажа;
- использование белых стеклонакетов ПВХ (за исключением объектов, возводимых за счет бюджетного финансирования);



– использование в качестве отделочных материалов фасадов объектов капитального строительства:

- сайдинга (винилового) и(или) профилированного металлического листа;
- асбестоцементных листов, самоклеящейся пленки, баннерной ткани, сотового поликарбоната;
- пластика, профилированных металлических листов, асбестоцементных листов (плоские и волнистые), МЛН-листов для устройства глухой части лоджии или балкона;
- цветного остекления, не соответствующего цветовому решению объекта капитального строительства, искажающего восприятие архитектурно-градостроительного облика объектов капитального строительства и окружающего их пространства, включая объекты и элементы благоустройства;
- бетонная необлицованная поверхность для первого и цокольного этажа;
- использование фасадных систем с открытым типом крепления (визуально заметные соединения облицовочных элементов, видимые крепежные детали).

4.3. К размещению технического и инженерного оборудования на фасадах и кровлях объектов капитального строительства.

Техническое и инженерное оборудование фасадов объектов капитального строительства включает в себя системы газоснабжения, освещения, связи, телекоммуникации, видеонаблюдения, кондиционирования и вентиляции воздуха (далее оборудование).

Оборудование должно располагаться с учетом системы композиционных осей фасадов объекта и иметь комплексный характер.

При строительстве объемно-пластическое решение фасада объекта капитального строительства должно предусматривать скрытое размещение (декоративные решетки, короба) наружных блоков систем кондиционирования, вентиляции и их комплексов, скрытую систему водоотведения, либо предусматривать их внутреннее размещение. Открытая система водоотведения допускается для объектов этажностью не выше 3 этажей.

При реконструкции объекта капитального строительства:

- размещение дополнительного оборудования должно обеспечивать сохранность отделки фасада либо ее восстановление;
- при размещении наружных блоков систем кондиционирования и вентиляции на просматриваемых с территорий общего пользования фасадах необходимо применять защитные декоративные решетки, выполненные с учетом архитектурного решения объекта капитального строительства.

Габариты, форма оборудования, декоративных коробов, в которых оно размещено, декоративных решеток не должны ухудшать визуальные характеристики объекта.

Устанавливаемое на фасадах зданий оборудование должно быть окрашено в цвет поверхностей, на которых оно установлено.

Не допускается:

- размещение технического и инженерного оборудования на архитектурных элементах и деталях декора, порталах, козырьках, пилонах, консолях, на настенной



росписи, фреске, мозаичном панно, сграффито и иных видах монументального искусства, являющихся частью архитектурного решения фасада:

- наружная открытая прокладка по фасаду подводящих сетей и иных коммуникаций, прокладка сетей с нарушением пластики фасада;
- размещение технического и инженерного оборудования, выступающего от плоскости фасада более чем на 20 см, на высоте менее 2,5 м от уровня земли или крыльца (кроме водосточных труб).

#### 4.4. К подсветке фасадов объектов капитального строительства

– предусматривать архитектурную подсветку фасадов для подчеркивания выразительности архитектурного облика в темное время суток с использованием источников белого цвета.

– архитектурная подсветка зданий должна включать:

- освещение входных групп;
- подсветку информационных знаков и конструкций;
- размещение архитектурно-художественного освещения на фасадах, визуально воспринимаемых со стороны улиц, дорог, территорий общего пользования (для архитектурных доминант, общественно значимых объектов).

4.5. К объемно-пространственным характеристикам объектов капитального строительства:

– главный фасад вновь строящихся зданий должен быть ориентирован на основные элементы улично-дорожной сети с учетом существующей или планируемой планировочной структуры застройки;

– размеры входной площадки (ширина x глубина) для объектов общественного назначения, общая площадь которых составляет не более чем 1500 квадратных метров, должны быть не менее 2,2 x 2,2 м;

– здание или сооружение не должно наносить визуальный дискомфорт, должно органично вписываться в ландшафт и сохранять масштаб и характер существующей застройки;

– здания необходимо размещать с учетом сложившейся линии застройки улицы (квартала);

– ограждение участка (в случае необходимости его установки) должно выполняться в едином стиле общего архитектурного решения и не должно препятствовать визуальному восприятию фасадов здания со стороны территорий общего пользования;

– если проектируемое в целях строительства или реконструкции здание, строение, сооружение располагается на расстоянии 50 метров и менее от границ лесного массива, парка, водного объекта, земельного участка индивидуальной, блокированной жилой застройки, территории ведения садоводства (далее – объект), его высота должна быть не более половины расстояния до объекта; при этом застройка должна по высоте носить ступенчатый характер, повышаясь с удалением от объекта в пределах трех линий застройки, высота зданий, строений, сооружений второй и третьей линии застройки должна быть не более 50 % расстояния до объекта;



- открытые стоянки (парковки) автомобилей по длинной стороне должны быть разделены пешеходными зонами (дорожками, проходами) с шагом не более 100 метров;

- для объектов общественного назначения, общая площадь которых составляет не более чем 1500 квадратных метров, приобъектные стоянки автомобилей следует размещать в пределах отведенного земельного участка.

4.6. К архитектурно-стилистическим характеристикам объектов капитального строительства:

- архитектурный облик объекта должен быть подчинен единому стилистическому решению;

- входные группы:

- входы в здание должны быть оборудованы навесами или заглублены в нишу не менее чем на 60 сантиметров;

- входы в здания должны быть организованы в одной отметке с уровнем земли (кроме зданий и сооружений, предназначенных для совершения религиозных обрядов и церемоний);

- входы в общественные здания должны быть ориентированы на территории общего пользования или к основному подъезду к зданию или сооружению;

- цоколь – должен быть визуально выделен на фасаде и подчеркивать внешний вид всего здания (может быть расположенным в плоскости стены, западающим или выступающим за плоскость стены);

- первый и цокольный этаж должен быть выполнен из облицовочного, прочного и антивандального материала (без применения штукатурки);

- фасад: при использовании нескольких цветовых/фактурных покрытий на площади одного фасада, такие покрытия должны быть отделены выразительными архитектурными элементами;

- окна, лоджии, балконы должны быть остеклены. Остекление следует выполнять в едином стиле. Допускается отсутствие остекления балконов уникальных по характеру размещения на фасадах зданий, в т.ч. по высоте здания (изменяющие тип и конфигурацию плана на отдельных этажах, расположенные дискретно и т.д.), по геометрии элементов (созданные на основе треугольника, круга, трапеции, сложной формы и т.д.);

- информационные носители: при оформлении необходимо использовать ровные шрифты, без засечек и декоративных элементов.

Запрещается использовать крышу зданий для размещения рекламных конструкций.

5. Ограничения использования земельных участков и объектов капитального строительства, устанавливаемые в соответствии с законодательством Российской Федерации.

Оборот земельных участков осуществляется в соответствии с гражданским законодательством и Земельным кодексом Российской Федерации. Содержание ограничений оборота земельных участков устанавливается Земельным кодексом Российской Федерации, федеральными законами.



Ограничения использования земельных участков и объектов капитального строительства в границах зон с особыми условиями использования территории, установленные федеральными законами или иными нормативными правовыми актами, указаны в главе 12 настоящих Правил.

### **Статья 31. Зона исторической застройки**

1. Кодовое обозначение – ТД.З
2. Виды разрешенного использования земельных участков:

| № п/п  | Наименование вида разрешенного использования земельного участка           | Код     |
|--|---|---------|
| <b>Основные виды разрешенного использования</b>  |   |         |
| 1  | Предоставление коммунальных услуг   | 3.1.1   |
| 2  | Историко-культурная деятельность  | 9.3     |
| 3  | Земельные участки (территории) общего пользования                         | 12.0    |
| 4  | Улично-дорожная сеть  | 12.0.1  |
| 5  | Благоустройство территории  | 12.0.2  |
| <b>Условно разрешенные виды использования</b>  |   |         |
| 6  | Для ведения личного подсобного хозяйства (приусадебный земельный участок) | 2.2 <*> |
| 7  | Объекты культурно-досуговой деятельности                                  | 3.6.1   |
| <b>Вспомогательные виды разрешенного использования</b>   |   |         |
| 8  | не установлены  | -       |
| <*> Виды разрешенного использования, отмеченные знаком <*>, применяются исключительно для существующих объектов. |   |         |

3. Предельные размеры земельных участков, предельные параметры разрешенного строительства, реконструкции объектов капитального строительства (с учетом положений частей 6, 7 статьи 23 настоящих Правил):

| №<br>п/п | Вид разрешенного использования<br>земельного участка (код)  | Предельные значения      |              |
|----------|---|--------------------------|--------------|
|          |   | Минимальные              | Максимальные |
| 1        | Предельные (минимальные и (или) максимальные) размеры земельных участков, в том числе их площадь, кв. м   |                          |              |
| 1.1      | 2.2   | 1000                     | 2000         |
| 1.2      | 3.1.1, 3.6.1, 9.3, 12.0.2   | Не подлежат установлению |              |
| 2        | Минимальные отступы от границ земельных участков в целях определения мест допустимого размещения зданий, строений, сооружений, за пределами которых запрещено строительство зданий, строений, сооружений, м |                          |              |
| 2.1      | 2.2, 3.5.1, 3.6.1   | 3                        |              |
| 2.2      | 3.1.1   | Не подлежат установлению |              |
| 3        | Предельное количество этажей зданий, строений, сооружений, м  |                          |              |
| 3.1      | 2.2, 3.6.1  | 3                        |              |
| 3.2      | 3.1.1, 9.3  | Не подлежат установлению |              |
| 4        | Максимальный процент застройки в границах земельного участка, определяемый  |                          |              |



| №<br>п/п | Вид разрешенного использования<br>земельного участка (код)   | Предельные значения      |              |
|----------|--|--------------------------|--------------|
|          |  | Минимальные              | Максимальные |
|          | как отношение суммарной площади земельного участка, которая может быть застроена,<br>ко всей площади земельного участка, % |                          |              |
| 4.1      | 2.2  | 20                       |              |
| 4.2      | 3.6.1  | 40                       |              |
| 4.3      | 3.1.1, 9.3   | Не подлежат установлению |              |
| 5        | Иные параметры   |                          |              |
| 5.1      | Максимальная этажность зданий, строений, сооружений  |                          |              |
| 5.1.1    | 2.2, 3.6.1   | 2                        |              |
| 5.1.2    | 3.1.1, 9.3   | Не подлежат установлению |              |

4. Ограничения использования земельных участков и объектов капитального строительства, устанавливаемые в соответствии с законодательством Российской Федерации.

Оборот земельных участков осуществляется в соответствии с гражданским законодательством и Земельным кодексом Российской Федерации. Содержание ограничений оборота земельных участков устанавливается Земельным кодексом Российской Федерации, федеральными законами.

Ограничения использования земельных участков и объектов капитального строительства в границах зон с особыми условиями использования территории, установленные федеральными законами или иными нормативными правовыми актами, указаны в главе 12 настоящих Правил.

### **Статья 32. Зона спорта**

1. Кодовое обозначение – ТД.4

2. Виды разрешенного использования земельных участков:

| № п/п   | Наименование вида разрешенного использования земельного участка | Код    |
|---|---|--------|
| Основные виды разрешенного использования        |   |        |
| 1   | Обеспечение занятий спортом в помещениях                        | 5.1.2  |
| Условно разрешенные виды использования          |   |        |
| 2   | Не установлены  | -      |
| Вспомогательные виды разрешенного использования |   |        |
| 3   | Предоставление коммунальных услуг                               | 3.1.1  |
| 4   | Улично-дорожная сеть  | 12.0.1 |
| 5   | Благоустройство территории                                      | 12.0.2 |

1. Предельные размеры земельных участков, предельные параметры разрешенного строительства, реконструкции объектов капитального строительства (с учетом положений частей 6, 7 статьи 23 настоящих Правил):

| №<br>п/п | Вид разрешенного использования<br>земельного участка (код)  | Предельные значения |              |
|----------|---|---------------------|--------------|
|          |   | Минимальные         | Максимальные |
| 1        | Предельные (минимальные и (или) максимальные) размеры земельных участков, в том числе их площадь, кв. м |                     |              |



| № п/п | Вид разрешенного использования земельного участка (код)   | Предельные значения      |                          |
|-------|---|--------------------------|--------------------------|
|       |   | Минимальные              | Максимальные             |
| 1.1   | 5.1.2   | 4800                     | Не подлежат установлению |
| 1.2   | 3.1.1, 12.0.2   | Не подлежат установлению |                          |
| 2     | Минимальные отступы от границ земельных участков в целях определения мест допустимого размещения зданий, строений, сооружений, за пределами которых запрещено строительство зданий, строений, сооружений, м |                          |                          |
| 2.1   | 5.1.2   | 3                        |                          |
| 2.2   | 3.1.1   | Не подлежат установлению |                          |
| 3     | Предельная высота зданий, строений, сооружений, м   |                          |                          |
| 3.1   | 5.1.2   | 9                        |                          |
| 3.2   | 3.1.1   | Не подлежат установлению |                          |
| 4     | Максимальный процент застройки в границах земельного участка, определяемый как отношение суммарной площади земельного участка, которая может быть застроена, ко всей площади земельного участка, %          |                          |                          |
| 4.1   | 3.1.1, 5.1.2  | Не подлежат установлению |                          |

4. Требования к архитектурно-градостроительному облику объектов капитального строительства (далее - требования).

4.1. К цветовым решениям объектов капитального строительства:


Цветовые решения зданий, строений, сооружений следует принимать в соответствии с рекомендуемыми колористическими палитрами.

Цветовое решение должно быть обосновано композиционными решениями здания и гармонично сочетаться с окружающей застройкой территории.

4.1.1. К отделке фасадов:

Зеленая цветовая палитра

Основные пастельные цвета фасадных покрытий (не менее 70% от плоскости фасада):

|   |                  |                  |                 |                  |                  |                  |                 |                 |
|---|------------------|------------------|-----------------|------------------|------------------|------------------|-----------------|-----------------|
| RAL 120 93 05   | RAL 130 90 10    | RAL 130 90 20    | RAL 130 85 30   | RAL 110 90 10    | RAL 140 93 05    | RAL 120 85 20    | RAL 130 80 20   |                 |
| NCS S 10C1-ABR05  | NCS S 10B1-GEY01 | NCS S 10B1-GEY02 | NCS S 20B1-G10Y | NCS S 10B1-GEY01 | NCS S 10C1-ABR05 | NCS S 20B1-GEY01 | NCS S 20B1-G10Y |                 |
|  |                  |                  |                 | RAL 180 93 05    | RAL 170 90 10    | RAL 180 80 10    | RAL 140 80 10   | RAL 180 80 15   |
| NCS S 4020-B90G   |                  |                  |                 | NCS S 30B1-BR10  | NCS S 10B1-GEY01 | NCS S 20B1-BR05  | NCS S 20C1-BR05 | NCS S 20B1-BR05 |

Дополнительные контрастные цвета декоративных и акцентных элементов фасадных покрытий (не более 30%):

|                                   |   |   |                                  |                                  |                                  |   |
|-----------------------------------|---|---|----------------------------------|----------------------------------|----------------------------------|---|
| RAL 110 80 40<br>NCS S 20B1-GEY01 |  |  | RAL 170 50 25<br>NCS S 40B1-BR05 | RAL 170 40 40<br>NCS S 50B1-BR05 | RAL 140 50 10<br>NCS S 40B1-BR05 |  |
|-----------------------------------|---|---|----------------------------------|----------------------------------|----------------------------------|---|

Основные пастельные цвета также применимы для декоративных и акцентных элементов фасадных покрытий.

Синяя цветовая палитра



Основные пастельные цвета фасадных покрытий (не менее 70% от плоскости фасада):

|                               |                                  |                                  |                                  |                                  |
|-------------------------------|----------------------------------|----------------------------------|----------------------------------|----------------------------------|
| RAL 180 93 05<br>NCS S 15 C 2 | RAL 170 85 05<br>NCS S 2005-B20G | RAL 140 80 05<br>NCS S 2005-B80G | RAL 180 80 05<br>NCS S 2005-B50G | RAL 180 80 10<br>NCS S 2005-B50G |
|-------------------------------|----------------------------------|----------------------------------|----------------------------------|----------------------------------|

|                               |                                 |
|-------------------------------|---------------------------------|
| RAL 220 90 05<br>NCS S 15 C 3 | RAL 280 90 05<br>NCS S 13.5 R05 |
|-------------------------------|---------------------------------|

NCS S 4010-R30B

RAL 260 50 05  
NCS S 4022-B

Дополнительные контрастные цвета декоративных и акцентных элементов фасадных покрытий (не более 30%):

RAL 300 50 05  
NCS S 4020-B30G

RAL 300 50 05  
NCS S 5005-900G

RAL 180 30 30  
NCS S 6020-BM0G

RAL 220 40 25  
NCS S 4030-B

RAL 240 40 15  
NCS S 5020-B

RAL 270 30 20  
NCS S 5020-R00B

RAL 280 20 30  
NCS S 5040-R70B

RAL 290 40 20  
NCS S 4030-R00B

Основные пастельные цвета также применимы для декоративных и акцентных элементов фасадных покрытий.

Желтая цветовая палитра

Основные пастельные цвета фасадных покрытий (не менее 70% от плоскости фасада):

RAL 040 93 05  
NCS S 1005-R10B

RAL 070 90 10  
NCS S 1005-Y60R

RAL 070 40 30  
NCS S 5020-Y20R

RAL 070 90 05  
NCS S 1005-R10B

RAL 070 80 10  
NCS S 2005-Y30R

RAL 050 40 20  
NCS S 5010-Y50R

RAL 090 90 05  
NCS S 1005-Y

RAL 095 80 20  
NCS S 2005-Y10R

RAL 085 90 20  
NCS S 1005-Y20R

RAL 100 90 30  
NCS S 1015-G60Y

RAL 090 80 20  
NCS S 2005-Y20R

Дополнительные контрастные цвета декоративных и акцентных элементов фасадных покрытий (не более 30%):

RAL 080 80 50  
NCS S 2020-Y30R

RAL 085 80 70  
NCS S 2040-Y10R

RAL 070 70 50  
NCS S 2040-Y30R

RAL 060 40 20  
NCS S 5010-Y50R

RAL 060 30 27  
NCS S 6030-Y10R

RAL 075 50 20  
NCS S 6030-Y10R

Основные пастельные цвета также применимы для декоративных и акцентных элементов фасадных покрытий.

Серая цветовая палитра.

Основные пастельные цвета фасадных покрытий (не менее 70% от плоскости фасада):

RAL 100 93 05  
NCS S 1002-G50Y

RAL 000 90 00  
NCS S 1002-Y60R

RAL 060 90 05  
NCS S 1005-Y60R

RAL 060 90 05  
NCS S 1005-Y60R

RAL 060 85 05  
NCS S 1005-Y60R

RAL 070 85 05  
NCS S 2005-Y30R

RAL 080 80 05  
NCS S 2002-Y

RAL 085 90 10  
NCS S 1005-Y30R

RAL 085 85 10  
NCS S 1005-Y60R

RAL 080 80 10  
NCS S 2005-Y40R

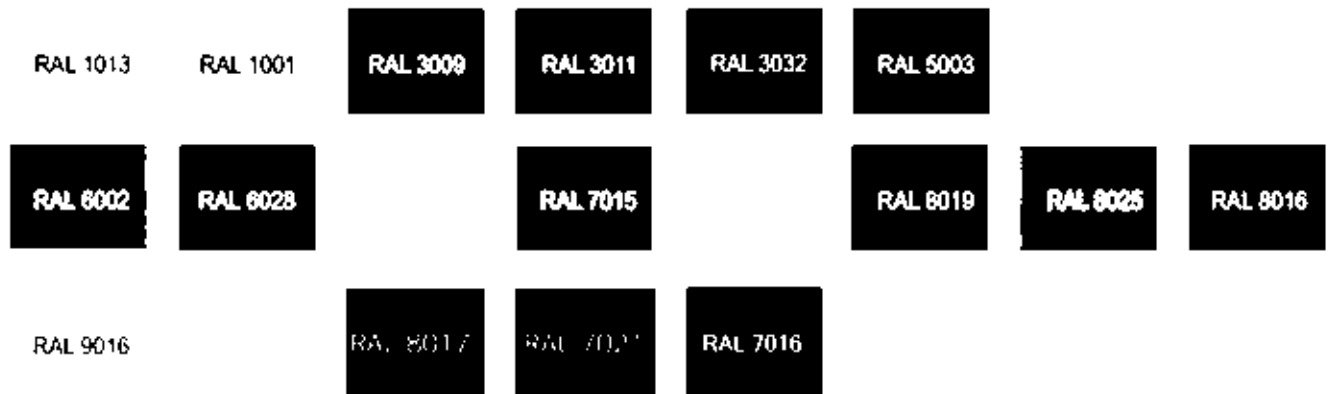
Дополнительные контрастные цвета декоративных и акцентных элементов фасадных покрытий (не более 30%):





Основные пастельные цвета также применимы для декоративных и акцентных элементов фасадных покрытий.

4.1.2. К металлическим элементам фасадов (кровля, водостоки, ограждения, двери):



4.2. К отделочным и (или) строительным материалам объектов капитального строительства:

- цоколь должен выполняться из антивандальных негорючих материалов – природный камень (гранит или аналог), клинкерный кирпич, керамогранит (толщина не менее 10 мм), бетон и другие подобные материалы;
- для объектов общественного назначения, общая площадь которых составляет не более чем 1500 квадратных метров, не менее 20% облицовки фасада должно выполняться из природных материалов или имитирующих природные материалы;
- покрытия, полученные на основе лакокрасочных материалов на водной основе (дисперсионные акриловые краски для фасадных работ, дисперсионные силикатные краски, силиконовые краски, золь-силикатные краски, золь-силикатные краски для бетона, известковые краски), при соблюдении требований нормативно-технической документации на проведение окрасочных работ должны обеспечивать срок службы не менее 5 лет в условиях умеренного макроклимата при эксплуатации на открытом воздухе с воздействием любых атмосферных факторов (дождь, ливень, снег, пыль при сильном ветре) при максимальной температуре 40° С, минимальной температуре -45° С и относительной влажности в пределах от 40% до 95%.

В течение данного срока должны быть сохранены защитные свойства покрытия: растрескивание, выветривание, отслаивание, сморщивание, образование пузырей - не более 1 балла по ГОСТ 9.407-2015 п. 9.1.2, декоративные свойства (изменение цвета, грязеудержание, меление) - не более 3 баллов по ГОСТ 9.407-2015 п.п. 8.2, 8.3, 8.4.

– скатная кровля выполняется из металла, черепицы (керамической, минеральной, металлической, гибкой или аналога), светопрозрачных конструкций.

Не допускается:

- окраска поверхностей, облицованных натуральным (природным) камнем;
- бетонная необлицованная поверхность для первого и цокольного этажа;



- использование белых стеклопакетов ПВХ (за исключением объектов, возводимых за счет бюджетного финансирования);

- использование в качестве отделочных материалов фасадов объектов капитального строительства:

- сайдинга (винилового) и(или) профилированного металлического листа;
- асбестоцементных листов, самоклеящейся пленки, баннерной ткани, сотового поликарбоната;

- пластика, профилированных металлических листов, асбестоцементных листов (плоские и волнистые), МЛН-листов для устройства глухой части лоджии или балкона;

- цветного остекления, не соответствующего цветовому решению объекта капитального строительства, искажающего восприятие архитектурно-градостроительного облика объектов капитального строительства и окружающего их пространства, включая объекты и элементы благоустройства;

- бетонная необлицованная поверхность для первого и цокольного этажа;

- использование фасадных систем с открытым типом крепления (визуально заметные соединения облицовочных элементов, видимые крепежные детали).

4.3. К размещению технического и инженерного оборудования на фасадах и кровлях объектов капитального строительства.

Техническое и инженерное оборудование фасадов объектов капитального строительства включает в себя системы газоснабжения, освещения, связи, телекоммуникации, видеонаблюдения, кондиционирования и вентиляции воздуха (далее – оборудование).

Оборудование должно располагаться с учетом системы композиционных осей фасадов объекта и иметь комплексный характер.

При строительстве объемно-пластическое решение фасада объекта капитального строительства должно предусматривать скрытое размещение (декоративные решетки, короба) наружных блоков систем кондиционирования, вентиляции и их комплексов, скрытую систему водоотведения, либо предусматривать их внутреннее размещение. Открытая система водоотведения допускается для объектов этажностью не выше 3 этажей.

При реконструкции объекта капитального строительства:

- размещение дополнительного оборудования должно обеспечивать сохранность отделки фасада либо ее восстановление;

- при размещении наружных блоков систем кондиционирования и вентиляции на просматриваемых с территорий общего пользования фасадах необходимо применять защитные декоративные решетки, выполненные с учетом архитектурного решения объекта капитального строительства.

Габариты, форма оборудования, декоративных коробов, в которых оно размещено, декоративных решеток не должны ухудшать визуальные характеристики объекта.

Устанавливаемое на фасадах зданий оборудование должно быть окрашено в цвет поверхностей, на которых оно установлено.

Не допускается:



- размещение технического и инженерного оборудования на архитектурных элементах и деталях декора, порталах, козырьках, пилонах, консолях, на настенной росписи, фреске, мозаичном панно, сграффито и иных видах монументального искусства, являющихся частью архитектурного решения фасада;

- наружная открытая прокладка по фасаду подводящих сетей и иных коммуникаций, прокладка сетей с нарушением пластики фасада;

- размещение технического и инженерного оборудования, выступающего от плоскости фасада более чем на 20 см, на высоте менее 2,5 м от уровня земли или крыльца (кроме водосточных труб).

При строительстве объемно-пластическое решение фасада объекта капитального строительства должно предусматривать скрытое размещение наружных блоков систем кондиционирования, вентиляции и их комплексов, скрытую систему водоотведения, либо предусматривать их внутреннее размещение. Открытая система водоотведения допускается для объектов этажностью не выше 3 этажей.

При реконструкции объекта капитального строительства:

- размещение дополнительного оборудования должно обеспечивать сохранность отделки фасада либо ее восстановление;

- при размещении наружных блоков систем кондиционирования и вентиляции на просматриваемых с территорий общего пользования фасадах необходимо применять защитные декоративные решетки, выполненные с учетом архитектурного решения объекта капитального строительства.

#### 4.4. К подсветке фасадов объектов капитального строительства

- предусматривать архитектурную подсветку фасадов для подчеркивания выразительности архитектурного облика в темное время суток с использованием источников белого цвета.

- архитектурная подсветка зданий должна включать:

- освещение входных групп;
- подсветку информационных знаков и конструкций;
- размещение архитектурно-художественного освещения на фасадах, визуально воспринимаемых со стороны улиц, дорог, территорий общего пользования (для архитектурных доминант, общественно значимых объектов).

#### 4.5. К объемно-пространственным характеристикам объектов капитального строительства:

- главный фасад вновь строящихся зданий должен быть ориентирован на основные элементы улично-дорожной сети с учетом существующей или планируемой планировочной структуры застройки;

- размеры входной площадки (ширина x глубина) для объектов общественного назначения, общая площадь которых составляет не более чем 1500 квадратных метров, должны быть не менее 2,2 x 2,2 м;

- здание или сооружение не должно наносить визуальный дискомфорт, должно органично вписываться в ландшафт и сохранять масштаб и характер существующей застройки;



- здания необходимо размещать с учетом сложившейся линии застройки улицы (квартала);

- ограждение участка (в случае необходимости его установки) должно выполняться в едином стиле общего архитектурного решения и не должно препятствовать визуальному восприятию фасадов здания со стороны территорий общего пользования;

- если проектируемое в целях строительства или реконструкции здание, строение, сооружение располагается на расстоянии 50 метров и менее от границ лесного массива, парка, водного объекта, земельного участка индивидуальной, блокированной жилой застройки, территории ведения садоводства (далее – объект), его высота должна быть не более половины расстояния до объекта; при этом застройка должна по высоте носить ступенчатый характер, повышаясь с удалением от объекта в пределах трех линий застройки, высота зданий, строений, сооружений второй и третьей линии застройки должна быть не более 50 % расстояния до объекта;

- открытые стоянки (парковки) автомобилей по длинной стороне должны быть разделены пешеходными зонами (дорожками, проходами) с шагом не более 100 метров;

- для объектов общественного назначения, общая площадь которых составляет не более чем 1500 квадратных метров, приобъектные стоянки автомобилей следует размещать в пределах отведенного земельного участка.

4.6. К архитектурно-стилистическим характеристикам объектов капитального строительства:

- архитектурный облик объекта должен быть подчинен единому стилистическому решению;

- входные группы:

- входы в здание должны быть оборудованы навесами или заглублены в нишу не менее чем на 60 сантиметров;

- входы в здания должны быть организованы в одной отметке с уровнем земли (кроме зданий и сооружений, предназначенных для совершения религиозных обрядов и церемоний);

- входы в общественные здания должны быть ориентированы на территории общего пользования или к основному подъезду к зданию или сооружению;

- цоколь должен быть визуально выделен на фасаде и подчеркивать внешний вид всего здания (может быть расположенным в плоскости стены, западающим или выступающим за плоскость стены);

- первый и цокольный этаж должен быть выполнен из облицовочного, прочного и антивандального материала (без применения штукатурки);

- фасад: при использовании нескольких цветовых/фактурных покрытий на площади одного фасада, такие покрытия должны быть отделены выразительными архитектурными элементами;

- окна, лоджии, балконы должны быть остеклены. Остекление следует выполнять в едином стиле. Допускается отсутствие остекления балконов уникальных по характеру размещения на фасадах зданий, в т.ч. по высоте здания



(изменяющие тип и конфигурацию плана на отдельных этажах, расположенные дискретно и т.д.), по геометрии элементов (созданные на основе треугольника, круга, трапеции, сложной формы и т.д.);

– информационные носители: при оформлении необходимо использовать ровные шрифты, без засечек и декоративных элементов.

Запрещается использовать крышу зданий для размещения рекламных конструкций.

5. Ограничения использования земельных участков и объектов капитального строительства, устанавливаемые в соответствии с законодательством Российской Федерации.

Оборот земельных участков осуществляется в соответствии с гражданским законодательством и Земельным кодексом Российской Федерации. Содержание ограничений оборота земельных участков устанавливается Земельным кодексом Российской Федерации, федеральными законами.

Ограничения использования земельных участков и объектов капитального строительства в границах зон с особыми условиями использования территории, установленные федеральными законами или иными нормативными правовыми актами, указаны в главе 12 настоящих Правил.

**Статья 33. Производственная зона размещения объектов, санитарно-защитная зона которых не превышает размера равного 300 метров**

1. Кодовое обозначение – ПП.3
2. Виды разрешенного использования земельных участков:

| № п/п                                    | Наименование вида разрешенного использования земельного участка | Код     |
|--|---|---------|
| Основные виды разрешенного использования |   |         |
| 1  | Предоставление коммунальных услуг                               | 3.1.1   |
| 2  | Деловое управление  | 4.1     |
| 3  | Служебные гаражи  | 4.9     |
| 4  | Заправка транспортных средств                                   | 4.9.1.1 |
| 5  | Автомобильные мойки   | 4.9.1.3 |
| 6  | Ремонт автомобилей  | 4.9.1.4 |
| 7  | Стоянка транспортных средств                                    | 4.9.2   |
| 8  | Производственная деятельность                                   | 6.0     |
| 9  | Легкая промышленность   | 6.3     |
| 10                                       | Строительная промышленность                                     | 6.6     |
| 11                                       | Склад   | 6.9     |
| 12                                       | Складские площадки  | 6.9.1   |
| 13                                       | Научно-производственная деятельность                            | 6.12    |
| 14                                       | Обеспечение внутреннего правопорядка                            | 8.3     |
| Условно разрешенные виды использования   |   |         |
| 15                                       | Бытовое обслуживание  | 3.3     |
| 16                                       | Магазины  | 4.4     |



| № п/п   | Наименование вида разрешенного использования земельного участка | Код   |
|---|---|-------|
| 17  | Общественное питание  | 4.6   |
| Вспомогательные виды разрешенного использования |   |       |
| 18  | Стоянка транспортных средств                                    | 4.9.2 |

3. Предельные размеры земельных участков, предельные параметры разрешенного строительства, реконструкции объектов капитального строительства (с учетом положений частей 6, 7 статьи 23 настоящих Правил):

| №<br>п/п  | Вид разрешенного использования<br>земельного участка (код)  | Предельные значения      |              |
|---|---|--------------------------|--------------|
|   |   | Минимальные              | Максимальные |
| 1   | Предельные (минимальные и (или) максимальные) размеры земельных участков,<br>в том числе их площадь, кв. м  |                          |              |
| 1.1   | 6.0, 6.3, 6.6, 6.9, 6.9.1, 6.12   | 1000                     | 10000        |
| 1.2   | 3.3, 4.1, 4.4, 4.6, 4.9.1.1, 4.9.1.3, 4.9.1.4, 4.9.2  | 200                      | 5000         |
| 1.3   | 4.9   | 100                      | 1500         |
| 1.4   | 3.1.1, 8.3  | Не подлежат установлению |              |
| 2   | Минимальные отступы от границ земельных участков в целях определения мест<br>допустимого размещения зданий, строений, сооружений, за пределами которых запрещено<br>строительство зданий, строений, сооружений, м |                          |              |
| 2.1   | 3.3, 4.1, 4.4, 4.6, 4.9, 4.9.1.1, 4.9.1.3, 4.9.1.4, 6.0, 6.3, 6.6,<br>6.9, 6.9.1, 6.12  | 3                        |              |
| 2.2   | 3.1.1, 8.3  | Не подлежат установлению |              |
| 3   | Предельная высота зданий, строений, сооружений, м   |                          |              |
| 3.1   | 3.3, 4.1, 4.4, 4.6, 4.9, 4.9.1.1, 4.9.1.3, 4.9.1.4  | 7                        |              |
| 3.2   | 6.0, 6.3, 6.6, 6.9, 6.9.1, 6.12   | 16                       |              |
| 3.3   | 3.1.1, 8.3  | Не подлежат установлению |              |
| 4   | Максимальный процент застройки в границах земельного участка, определяемый<br>как отношение суммарной площади земельного участка, которая может быть застроена,<br>ко всей площади земельного участка, %          |                          |              |
| 4.1   | 3.3, 4.1, 4.4, 4.6, 4.9, 4.9.1.1, 4.9.1.3, 4.9.1.4  | 60                       |              |
| 4.2   | 6.0, 6.3, 6.6, 6.9, 6.9.1, 6.12   | 80                       |              |
| 4.3   | 3.1.1, 8.3  | Не подлежат установлению |              |
| 5   | Иные параметры  |                          |              |
| 5.1   | Максимальный размер санитарно-защитной зоны, м  | 300 <*>                  |              |
| <*> Санитарно-защитные зоны существующих и планируемых к размещению объектов должны<br>располагаться в границах территориальной зоны. |   |                          |              |

4. Требования к архитектурно-градостроительному облику объектов капитального строительства (далее - требования).

Требования в отношении автозаправочных станций в фирменном стиле не устанавливаются.

Требования к отделочным и (или) строительным материалам, размещению технического и инженерного оборудования на фасадах и кровлях, подсветке фасадов, объемно-пространственным характеристикам, архитектурно-



стилистическим характеристикам объектов капитального строительства в отношении производственных объектов (за исключением фасадов объектов, выходящих на территории общего пользования) не устанавливаются.

#### 4.1. К цветовым решениям объектов капитального строительства:

Цветовые решения зданий, строений, сооружений следует принимать в соответствии с рекомендуемыми колористическими палитрами.

Цветовое решение должно быть обосновано композиционными решениями здания и гармонично сочетаться с окружающей застройкой территории.

##### 4.1.1. К отделке фасадов:

##### Синяя цветовая палитра

Основные пастельные цвета фасадных покрытий (не менее 70% от плоскости фасада):

|                               |                                  |                                  |                                  |                                  |
|-------------------------------|----------------------------------|----------------------------------|----------------------------------|----------------------------------|
| RAL 180 93 05<br>NCS S 1510-G | RAL 170 85 05<br>NCS S 2035-B205 | RAL 140 80 05<br>NCS S 2035-B80G | RAL 180 80 05<br>NCS S 2035-B50G | RAL 180 80 10<br>NCS S 2035-B50G |
|-------------------------------|----------------------------------|----------------------------------|----------------------------------|----------------------------------|

|                               |                                  |
|-------------------------------|----------------------------------|
| RAL 220 90 05<br>NCS S 1510-B | RAL 280 90 05<br>NCS S 1510-R80B |
|-------------------------------|----------------------------------|

NCS S 4016-R70B

RAL 260 50 05  
NCS S 4502-B

Дополнительные контрастные цвета декоративных и акцентных элементов фасадных покрытий (не более 30%):

RAL 300 50 05  
NCS S 4020-B50G

NCS S 3005-B50G

RAL 180 30 30  
NCS S 6020-B50G

RAL 220 40 25  
NCS S 4030-B

RAL 240 40 15  
NCS S 5020-B

RAL 270 30 20  
NCS S 5020-R80B

RAL 280 20 30  
NCS S 5010-R70B

RAL 290 40 20  
NCS S 4030-R80B

Основные пастельные цвета также применимы для декоративных и акцентных элементов фасадных покрытий.

##### Серая цветовая палитра

Основные пастельные цвета фасадных покрытий (не менее 70% от плоскости фасада):

|                                  |                                  |
|----------------------------------|----------------------------------|
| RAL 100 93 05<br>NCS S 1002-G50Y | RAL 000 90 00<br>NCS S 1002-Y60R |
|----------------------------------|----------------------------------|

RAL 060 90 05  
NCS S 1505-Y60R

RAL 060 85 05  
NCS S 1505-Y60R

RAL 070 85 05  
NCS S 2005-Y30R

RAL 080 80 05  
NCS S 2002-Y

RAL 085 90 10  
NCS S 1005-Y30R

RAL 085 85 10  
NCS S 1505-Y40R

RAL 080 80 10  
NCS S 2005-Y40R

RAL 080 80 10  
NCS S 2005-Y40R

Дополнительные контрастные цвета декоративных и акцентных элементов фасадных покрытий (не более 30%):

RAL 080 50 05  
NCS S 4020-Y30G

RAL 080 40 05  
NCS S 3005-Y60R

RAL 000 45 00  
NCS S 0500-N

RAL 000 35 00  
NCS S 7500-N

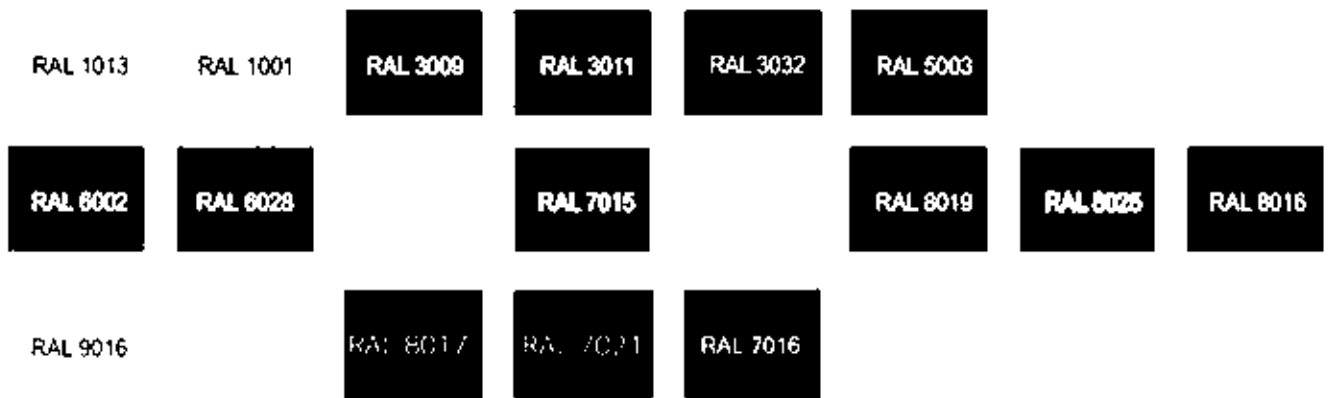
RAL 300 50 05  
NCS S 4002-R

RAL 300 40 05  
NCS S 6010-R70B

Основные пастельные цвета также применимы для декоративных и акцентных элементов фасадных покрытий.

4.1.2. К металлическим элементам фасадов (кровля, водостоки, ограждения, двери, стеновые панели из профилированного металлического листа):





4.2. К отделочным и (или) строительным материалам объектов капитального строительства:

- цоколь должен выполняться из антивандальных негорючих материалов природный камень (гранит или аналог), клинкерный кирпич, керамогранит (толщина не менее 10 мм), бетон и другие подобные материалы;
- для объектов общественного назначения, общая площадь которых составляет не более чем 1500 квадратных метров, не менее 20% облицовки фасада должно выполняться из природных материалов или имитирующих природные материалы;
- скатная кровля выполняется из металла, черепицы (керамической, минеральной, металлической, гибкой или аналога), светопрозрачных конструкций.

Не допускается:

- окраска поверхностей, облицованных натуральным (природным) камнем;
- бетонная необлицованная поверхность для первого и цокольного этажа;
- использование белых стеклопакетов ПВХ (за исключением объектов, возводимых за счет бюджетного финансирования);
- использование в качестве отделочных материалов фасадов объектов капитального строительства:
  - сайдинга (винилового) и(или) профилированного металлического листа;
  - асбестоцементных листов, самоклеящейся пленки, баннерной ткани, сотового поликарбоната;
  - пластика, профилированных металлических листов, асбестоцементных листов (плоские и волнистые), МЛП-листов для устройства глухой части лоджии или балкона;
  - цветного остекления, не соответствующего цветовому решению объекта капитального строительства, искажающего восприятие архитектурно-градостроительного облика объектов капитального строительства и окружающего их пространства, включая объекты и элементы благоустройства;
- бетонная необлицованная поверхность для первого и цокольного этажа;
- использование фасадных систем с открытым типом крепления (визуально заметные соединения облицовочных элементов, видимые крепежные детали).

4.3. К размещению технического и инженерного оборудования на фасадах и кровлях объектов капитального строительства.

Техническое и инженерное оборудование фасадов объектов капитального строительства включает в себя системы газоснабжения, освещения, связи,



телекоммуникации, видеонаблюдения, кондиционирования и вентиляции воздуха (далее – оборудование).

Оборудование должно располагаться с учетом системы композиционных осей фасадов объекта и иметь комплексный характер.

При строительстве объемно-пластическое решение фасада объекта капитального строительства должно предусматривать скрытое размещение (декоративные решетки, короба) наружных блоков систем кондиционирования, вентиляции и их комплексов, скрытую систему водоотведения, либо предусматривать их внутреннее размещение. Открытая система водоотведения допускается для объектов этажностью не выше 3 этажей.

При реконструкции объекта капитального строительства:

- размещение дополнительного оборудования должно обеспечивать сохранность отделки фасада либо ее восстановление;

- при размещении наружных блоков систем кондиционирования и вентиляции на просматриваемых с территорий общего пользования фасадах необходимо применять защитные декоративные решетки, выполненные с учетом архитектурного решения объекта капитального строительства.

Габариты, форма оборудования, декоративных коробов, в которых оно размещено, декоративных решеток не должны ухудшать визуальные характеристики объекта.

Устанавливаемое на фасадах зданий оборудование должно быть окрашено в цвет поверхностей, на которых оно установлено.

Не допускается:

- размещение технического и инженерного оборудования на архитектурных элементах и деталях декора, порталах, козырьках, пилонах, консолях, на настенной росписи, фреске, мозаичного панно, граффито и иных видов монументального искусства, являющихся частью архитектурного решения фасада;

- наружная открытая прокладка по фасаду подводящих сетей и иных коммуникаций, прокладка сетей с нарушением пластики фасада;

- размещение технического и инженерного оборудования, выступающего от плоскости фасада более чем на 20 см, на высоте менее 2,5 м от уровня земли или крыльца (кроме водосточных труб).

4.4. К подсветке фасадов объектов капитального строительства

- предусматривать архитектурную подсветку фасадов для подчеркивания выразительности архитектурного облика в темное время суток с использованием источников белого цвета.

- архитектурная подсветка зданий должна включать:

- освещение входных групп;
- подсветку информационных знаков и конструкций;
- размещение архитектурно-художественного освещения на фасадах, визуально воспринимаемых со стороны улиц, дорог, территорий общего пользования (для архитектурных доминант, общественно значимых объектов).

4.5. К объемно-пространственным характеристикам объектов капитального строительства:



– главный фасад вновь строящихся зданий должен быть ориентирован на основные элементы улично-дорожной сети с учетом существующей или планируемой планировочной структуры застройки;

– размеры входной площадки (ширина x глубина) для объектов общественного назначения, общая площадь которых составляет не более чем 1500 квадратных метров, должны быть не менее 2,2 x 2,2 м;

– здание или сооружение не должно наносить визуальный дискомфорт, должно органично вписываться в ландшафт и сохранять масштаб и характер существующей застройки;

– здания необходимо размещать с учетом сложившейся линии застройки улицы (квартала);

– ограждение участка (в случае необходимости его установки) должно выполняться в едином стиле общего архитектурного решения и не должно препятствовать визуальному восприятию фасадов здания со стороны территорий общего пользования;

– если проектируемое в целях строительства или реконструкции здание, строения, сооружение располагается на расстоянии 50 метров и менее от границ лесного массива, парка, водного объекта, земельного участка индивидуальной, блокированной жилой застройки, территории ведения садоводства (далее – объект), его высота должна быть не более половины расстояния до объекта; при этом застройка должна по высоте носить ступенчатый характер, повышаясь с удалением от объекта в пределах трех линий застройки, высота зданий, строений, сооружений второй и третьей линии застройки должна быть не более 50 % расстояния до объекта;

– открытые стоянки (парковки) автомобилей по длинной стороне должны быть разделены пешеходными зонами (дорожками, проходами) с шагом не более 100 метров;

– для объектов общественного назначения, общая площадь которых составляет не более чем 1500 квадратных метров, приобъектные стоянки автомобилей следует размещать в пределах отведенного земельного участка.

4.6. К архитектурно-стилистическим характеристикам объектов капитального строительства:

– архитектурный облик объекта должен быть подчинен единому стилистическому решению;

– входные группы:

• входы в здание должны быть оборудованы навесами или заглублены в нишу не менее чем на 60 сантиметров;

• входы в здания должны быть организованы в одной отметке с уровнем земли;

• входы в общественные здания должны быть ориентированы на территории общего пользования или к основному подъезду к зданию или сооружению;

– цоколь должен быть визуально выделен на фасаде и подчеркивать внешний вид всего здания (может быть расположенным в плоскости стены, западающим или выступающим за плоскость стены);



– первый и цокольный этаж должен быть выполнен из облицовочного, прочного и антивандального материала (без применения штукатурки);

– фасад: при использовании нескольких цветовых/фактурных покрытий на площади одного фасада, такие покрытия должны быть отделены выразительными архитектурными элементами;

– окна, лоджии, балконы должны быть остеклены. Остекление следует выполнять в едином стиле. Допускается отсутствие остекления балконов уникальных по характеру размещения на фасадах зданий, в т.ч. по высоте здания (изменяющие тип и конфигурацию плана на отдельных этажах, расположенные дискретно и т.д.), по геометрии элементов (созданные на основе треугольника, круга, трапеции, сложной формы и т.д.);

– информационные носители: при оформлении необходимо использовать ровные шрифты, без засечек и декоративных элементов.

Запрещается использовать крышу зданий для размещения рекламных конструкций.

5. Ограничения использования земельных участков и объектов капитального строительства, устанавливаемые в соответствии с законодательством Российской Федерации.

Оборот земельных участков осуществляется в соответствии с гражданским законодательством и Земельным кодексом Российской Федерации. Содержание ограничений оборота земельных участков устанавливается Земельным кодексом Российской Федерации, федеральными законами.

Ограничения использования земельных участков и объектов капитального строительства в границах зон с особыми условиями использования территории, установленные федеральными законами или иными нормативными правовыми актами, указаны в главе 12 настоящих Правил.

**Статья 34. Производственная зона размещения объектов, санитарно-защитная зона которых не превышает размера равного 100 метров**

1. Кодовое обозначение – ПП.4

2. Виды разрешенного использования земельных участков:

| № п/п                                    | Наименование вида разрешенного использования земельного участка | Код     |
|--|---|---------|
| Основные виды разрешенного использования |   |         |
| 1  | Предоставление коммунальных услуг                               | 3.1.1   |
| 2  | Деловое управление  | 4.1     |
| 3  | Служебные гаражи  | 4.9     |
| 4  | Заправка транспортных средств                                   | 4.9.1.1 |
| 5  | Автомобильные мойки   | 4.9.1.3 |
| 6  | Ремонт автомобилей  | 4.9.1.4 |
| 7  | Стоянка транспортных средств                                    | 4.9.2   |
| 8  | Производственная деятельность                                   | 6.0     |
| 9  | Легкая промышленность   | 6.3     |
| 10                                       | Строительная промышленность                                     | 6.6     |



| № п/п   | Наименование вида разрешенного использования земельного участка | Код   |
|---|---|-------|
| 11  | Склад   | 6.9   |
| 12  | Складские площадки  | 6.9.1 |
| 13  | Научно-производственная деятельность                            | 6.12  |
| 14  | Размещение автомобильных дорог                                  | 7.2.1 |
| 15  | Обеспечение внутреннего правопорядка                            | 8.3   |
| Условно разрешенные виды использования          |   |       |
| 16  | Не установлены  | -     |
| Вспомогательные виды разрешенного использования |   |       |
| 17  | Обеспечение сельскохозяйственного производства                  | 1.18  |
| 18  | Стоянка транспортных средств                                    | 4.9.2 |
| 19  | Общественное питание  | 4.6   |
| 20  | Выставочно-ярмарочная деятельность                              | 4.10  |

3. Предельные размеры земельных участков, предельные параметры разрешенного строительства, реконструкции объектов капитального строительства (с учетом положений 6, 7 статьи 23 настоящих Правил):

| №<br>п/п   | Вид разрешенного использования<br>земельного участка (код)  | Предельные значения      |              |
|--|---|--------------------------|--------------|
|  |   | Минимальные              | Максимальные |
| 1  | Предельные (минимальные и (или) максимальные) размеры земельных участков,<br>в том числе их площадь, кв. м  |                          |              |
| 1.1  | 4.1, 4.9.1.1, 4.9.1.3, 4.9.1.4  | 200                      | 5000         |
| 1.2  | 4.9   | 100                      | 1500         |
| 1.3  | 3.1.1, 6.0, 6.2, 6.3, 6.6, 6.9, 6.9.1, 6.12, 7.2.1, 8.3   | Не подлежат установлению |              |
| 2  | Минимальные отступы от границ земельных участков в целях определения мест<br>допустимого размещения зданий, строений, сооружений, за пределами которых запрещено<br>строительство зданий, строений, сооружений, м |                          |              |
| 2.1  | 1.18, 4.1, 4.6, 4.9, 4.9.1.1, 4.9.1.3, 4.9.1.4, 4.10, 6.0, 6.2, 6.3,<br>6.6, 6.9, 6.12  | 3                        |              |
| 2.2  | 3.1.1, 8.3  | Не подлежат установлению |              |
| 3  | Предельная высота зданий, строений, сооружений, м   |                          |              |
| 3.1  | 4.1, 4.6, 4.9, 4.9.1.1, 4.9.1.3, 4.9.1.4, 4.10  | 7                        |              |
| 3.2  | 1.18, 6.0, 6.2, 6.3, 6.6, 6.9, 6.12   | 16                       |              |
| 3.3  | 3.1.1, 8.3  | Не подлежат установлению |              |
| 4  | Максимальный процент застройки в границах земельного участка, определяемый<br>как отношение суммарной площади земельного участка, которая может быть застроена,<br>ко всей площади земельного участка, %          |                          |              |
| 4.1  | 3.1.1, 4.1, 4.9, 4.9.1.1, 4.9.1.3, 4.9.1.4, 6.0, 6.2, 6.3, 6.6, 6.9,<br>6.12, 8.3   | Не подлежат установлению |              |
| 5  | Иные параметры  |                          |              |
| 5.1  | Максимальный размер санитарно-защитной зоны, м  | 100 <*>                  |              |
| <*> Санитарно-защитные зоны существующих и планируемых к размещению объектов должны<br>располагаться в границах территориальной зоны |   |                          |              |



4. Требования к архитектурно-градостроительному облику объектов капитального строительства (далее - требования).

Требования в отношении автозаправочных станций в фирменном стиле не устанавливаются.

Требования к отделочным и (или) строительным материалам, размещению технического и инженерного оборудования на фасадах и кровлях, подсветке фасадов, объемно-пространственным характеристикам, архитектурно-стилистическим характеристикам объектов капитального строительства в отношении производственных объектов (за исключением фасадов объектов, выходящих на территории общего пользования) не устанавливаются.

4.1. К цветовым решениям объектов капитального строительства:

Цветовые решения зданий, строений, сооружений следует принимать в соответствии с рекомендуемыми колористическими палитрами.

Цветовое решение должно быть обосновано композиционными решениями здания и гармонично сочетаться с окружающей застройкой территории.

4.1.1. К отделке фасадов:

Синяя цветовая палитра

Основные пастельные цвета фасадных покрытий (не менее 70% от плоскости фасада):

|                               |                                  |                                  |                                  |                                  |
|-------------------------------|----------------------------------|----------------------------------|----------------------------------|----------------------------------|
| RAL 180 93 05<br>NCS S 15-C-8 | RAL 170 85 05<br>NCS S 2005-B20G | RAL 140 80 05<br>NCS S 2005-BB0G | RAL 180 80 05<br>NCS S 2005-B50G | RAL 180 80 10<br>NCS S 2005-B50G |
| RAL 220 90 05<br>NCS S 151C-B | RAL 280 90 05<br>NCS S 10C5-PB0B |                                  |                                  |                                  |



Дополнительные контрастные цвета декоративных и акцентных элементов фасадных покрытий (не более 30%):

|                                   |                                   |                                  |                               |                               |                                  |                                  |                                  |
|-----------------------------------|-----------------------------------|----------------------------------|-------------------------------|-------------------------------|----------------------------------|----------------------------------|----------------------------------|
| RAL 4000 30 02<br>NCS S 4020-B20G | RAL 5005 90 02<br>NCS S 5005-9B0G | RAL 180 30 30<br>NCS S 6020-B50G | RAL 220 40 25<br>NCS S 4030-B | RAL 240 40 15<br>NCS S 5020-B | RAL 270 30 20<br>NCS S 5020-RB0B | RAL 280 20 30<br>NCS S 5040-R70B | RAL 290 40 20<br>NCS S 4030-RB0B |
|-----------------------------------|-----------------------------------|----------------------------------|-------------------------------|-------------------------------|----------------------------------|----------------------------------|----------------------------------|

Основные пастельные цвета также применимы для декоративных и акцентных элементов фасадных покрытий.

Серая цветовая палитра.

Основные пастельные цвета фасадных покрытий (не менее 70% от плоскости фасада):

|                                  |                                  |                                  |                               |                                  |                                  |                                  |  |
|----------------------------------|----------------------------------|----------------------------------|-------------------------------|----------------------------------|----------------------------------|----------------------------------|--|
| RAL 100 93 05<br>NCS S 1002-6B0Y | RAL 000 90 00<br>NCS S 1002-Y60R |                                  |                               |                                  |                                  |                                  |  |
| RAL 060 90 05<br>NCS S 1005-Y60R | RAL 060 85 05<br>NCS S 1005-Y60R | RAL 070 85 05<br>NCS S 2005-Y30R | RAL 080 80 05<br>NCS S 2002-Y | RAL 085 90 10<br>NCS S 1005-Y10H | RAL 085 85 10<br>NCS S 1005-Y40R | RAL 080 80 10<br>NCS S 2005-Y40R |  |

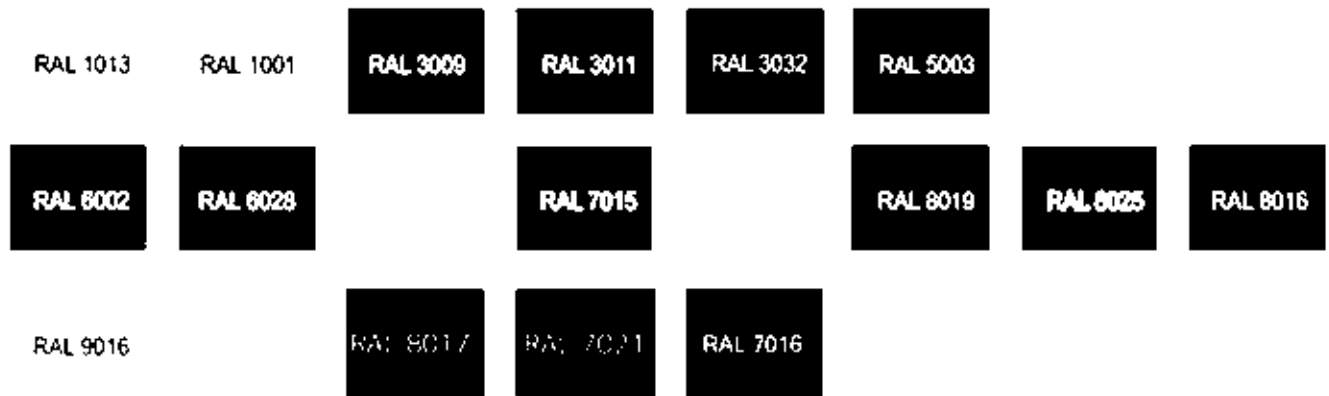
Дополнительные контрастные цвета декоративных и акцентных элементов фасадных покрытий (не более 30%):





Основные пастельные цвета также применимы для декоративных и акцентных элементов фасадных покрытий.

4.1.2. К металлическим элементам фасадов (кровля, водостоки, ограждения, двери, стеновые панели из профилированного металлического листа):



4.2. К отделочным и (или) строительным материалам объектов капитального строительства:

- цоколь должен выполняться из антивандальных негорючих материалов природный камень (гранит или аналог), клинкерный кирпич, керамогранит (толщина не менее 10 мм), бетон и другие подобные материалы;

- для объектов общественного назначения, общая площадь которых составляет не более чем 1500 квадратных метров, не менее 20% облицовки фасада должно выполняться из природных материалов или имитирующих природные материалы;

- покрытия, полученные на основе лакокрасочных материалов на водной основе (дисперсионные акриловые краски для фасадных работ, дисперсионные силикатные краски, силиконовые краски, золь-силикатные краски, золь-силикатные краски для бетона, известковые краски), при соблюдении требований нормативно-технической документации на проведение окрасочных работ должны обеспечивать срок службы не менее 5 лет в условиях умеренного макроклимата при эксплуатации на открытом воздухе с воздействием любых атмосферных факторов (дождь, ливень, снег, пыль при сильном ветре) при максимальной температуре 40° С, минимальной температуре -45° С и относительной влажности в пределах от 40% до 95%.

- В течение данного срока должны быть сохранены защитные свойства покрытия: растрескивание, выветривание, отслаивание, сморщивание, образование пузырей - не более 1 балла по ГОСТ 9.407-2015 п. 9.1.2, декоративные свойства (изменение цвета, грязеудержание, меление) - не более 3 баллов по ГОСТ 9.407-2015 п.п. 8.2, 8.3, 8.4.

- скатная кровля выполняется из металла, черепицы (керамической, минеральной, металлической, гибкой или аналога), светопрозрачных конструкций.

Не допускается:

- окраска поверхностей, облицованных натуральным (природным) камнем;
- бетонная необлицованная поверхность для первого и цокольного этажа;



- использование белых стеклопакетов ПВХ (за исключением объектов, возводимых за счет бюджетного финансирования);

- использование в качестве отделочных материалов фасадов объектов капитального строительства:

- сайдинга (винилового) и(или) профилированного металлического листа;
- асбестоцементных листов, самоклеящейся пленки, баннерной ткани, сотового поликарбоната;

- пластика, профилированных металлических листов, асбестоцементных листов (плоские и волнистые), МЛН-листов для устройства глухой части лоджии или балкона;

- цветного остекления, не соответствующего цветовому решению объекта капитального строительства, искажающего восприятие архитектурно-градостроительного облика объектов капитального строительства и окружающего их пространства, включая объекты и элементы благоустройства;

- бетонная необлицованная поверхность для первого и цокольного этажа;

- использование фасадных систем с открытым типом крепления (визуально заметные соединения облицовочных элементов, видимые крепежные детали).

4.3. К размещению технического и инженерного оборудования на фасадах и кровлях объектов капитального строительства.

Техническое и инженерное оборудование фасадов объектов капитального строительства включает в себя системы газоснабжения, освещения, связи, телекоммуникации, видеонаблюдения, кондиционирования и вентиляции воздуха (далее оборудование).

Оборудование должно располагаться с учетом системы композиционных осей фасадов объекта и иметь комплексный характер.

При строительстве объемно-пластическое решение фасада объекта капитального строительства должно предусматривать скрытое размещение (декоративные решетки, короба) наружных блоков систем кондиционирования, вентиляции и их комплексов, скрытую систему водоотведения, либо предусматривать их внутреннее размещение. Открытая система водоотведения допускается для объектов этажностью не выше 3 этажей.

При реконструкции объекта капитального строительства:

- размещение дополнительного оборудования должно обеспечивать сохранность отделки фасада либо ее восстановление;

- при размещении наружных блоков систем кондиционирования и вентиляции на просматриваемых с территорий общего пользования фасадах необходимо применять защитные декоративные решетки, выполненные с учетом архитектурного решения объекта капитального строительства.

Габариты, форма оборудования, декоративных коробов, в которых оно размещено, декоративных решеток не должны ухудшать визуальные характеристики объекта.

Устанавливаемое на фасадах зданий оборудование должно быть окрашено в цвет поверхностей, на которых оно установлено.

Не допускается:



- размещение технического и инженерного оборудования на архитектурных элементах и деталях декора, порталах, козырьках, пилонах, консолях, на настенной росписи, фреске, мозаичном панно, сграффито и иных видах монументального искусства, являющихся частью архитектурного решения фасада;

- наружная открытая прокладка по фасаду подводящих сетей и иных коммуникаций, прокладка сетей с нарушением пластики фасада;

- размещение технического и инженерного оборудования, выступающего от плоскости фасада более чем на 20 см, на высоте менее 2,5 м от уровня земли или крыльца (кроме водосточных труб).

#### 4.4. К подсветке фасадов объектов капитального строительства

- предусматривать архитектурную подсветку фасадов для подчеркивания выразительности архитектурного облика в темное время суток с использованием источников белого цвета.

- архитектурная подсветка зданий должна включать:

- освещение входных групп;
- подсветку информационных знаков и конструкций;
- размещение архитектурно-художественного освещения на фасадах, визуально воспринимаемых со стороны улиц, дорог, территорий общего пользования (для архитектурных доминант, общественно значимых объектов).

#### 4.5. К объемно-пространственным характеристикам объектов капитального строительства:

- главный фасад вновь строящихся зданий должен быть ориентирован на основные элементы улично-дорожной сети с учетом существующей или планируемой планировочной структуры застройки;

- размеры входной площадки (ширина x глубина) для объектов общественного назначения, общая площадь которых составляет не более чем 1500 квадратных метров, должны быть не менее 2,2 x 2,2 м;

- здание или сооружение не должно наносить визуальный дискомфорт, должно органично вписываться в ландшафт и сохранять масштаб и характер существующей застройки;

- здания необходимо размещать с учетом сложившейся линии застройки улицы (квартала);

- ограждение участка (в случае необходимости его установки) должно выполняться в едином стиле общего архитектурного решения и не должно препятствовать визуальному восприятию фасадов здания со стороны территорий общего пользования;

- если проектируемое в целях строительства или реконструкции здание, строение, сооружение располагается на расстоянии 50 метров и менее от границ лесного массива, парка, водного объекта, земельного участка индивидуальной, блокированной жилой застройки, территории ведения садоводства (далее – объект), его высота должна быть не более половины расстояния до объекта; при этом застройка должна по высоте носить ступенчатый характер, повышаясь с удалением от объекта в пределах трех линий застройки, высота зданий, стросний, сооружений



второй и третьей линии застройки должна быть не более 50 % расстояния до объекта;

- открытые стоянки (парковки) автомобилей по длинной стороне должны быть разделены пешеходными зонами (дорожками, проходами) с шагом не более 100 метров.

4.6. К архитектурно-стилистическим характеристикам объектов капитального строительства:

- архитектурный облик объекта должен быть подчинен единому стилистическому решению;

- входные группы:

- входы в здание должны быть оборудованы навесами или заглублены в нишу не менее чем на 60 сантиметров;

- входы в здания должны быть организованы в одной отметке с уровнем земли;

- входы в общественные здания должны быть ориентированы на территории общего пользования или к основному подъезду к зданию или сооружению;

- цоколь – должен быть визуально выделен на фасаде и подчеркивать внешний вид всего здания (может быть расположенным в плоскости стены, западающим или выступающим за плоскость стены);

- первый и цокольный этаж должен быть выполнен из облицовочного, прочного и антивандального материала (без применения штукатурки);

- фасад: при использовании нескольких цветовых/фактурных покрытий на площади одного фасада, такие покрытия должны быть отделены выразительными архитектурными элементами;

- окна, лоджии, балконы должны быть остеклены. Остекление следует выполнять в едином стиле. Допускается отсутствие остекления балконов уникальных по характеру размещения на фасадах зданий, в т.ч. по высоте здания (изменяющие тип и конфигурацию плана на отдельных этажах, расположенные дискретно и т.д.), по геометрии элементов (созданные на основе треугольника, круга, трапеции, сложной формы и т.д.);

- информационные носители: при оформлении необходимо использовать ровные шрифты, без засечек и декоративных элементов.

Запрещается использовать крышу зданий для размещения рекламных конструкций.

5. Ограничения использования земельных участков и объектов капитального строительства, устанавливаемые в соответствии с законодательством Российской Федерации.

Оборот земельных участков осуществляется в соответствии с гражданским законодательством и Земельным кодексом Российской Федерации. Содержание ограничений оборота земельных участков устанавливается Земельным кодексом Российской Федерации, федеральными законами.

Ограничения использования земельных участков и объектов капитального строительства в границах зон с особыми условиями использования территории,



установленные федеральными законами или иными нормативными правовыми актами, указаны в главе 12 настоящих Правил.

**Статья 35. Производственная зона размещения объектов, санитарно-защитная зона которых не превышает размера равного 100 метров**

1. Кодовое обозначение – ТП.4.1

2. Виды разрешенного использования земельных участков:

| № п/п  | Наименование вида разрешенного использования земельного участка | Код     |
|--|---|---------|
| <b>Основные виды разрешенного использования</b>        |   |         |
| 1  | Предоставление коммунальных услуг                               | 3.1.1   |
| 2  | Деловое управление  | 4.1     |
| 3  | Служебные гаражи  | 4.9     |
| 4  | Заправка транспортных средств                                   | 4.9.1.1 |
| 5  | Автомобильные мойки   | 4.9.1.3 |
| 6  | Ремонт автомобилей  | 4.9.1.4 |
| 7  | Стоянка транспортных средств                                    | 4.9.2   |
| 8  | Производственная деятельность                                   | 6.0     |
| 9  | Легкая промышленность   | 6.3     |
| 10   | Строительная промышленность                                     | 6.6     |
| 11   | Склад   | 6.9     |
| 12   | Складские площадки  | 6.9.1   |
| 13   | Научно-производственная деятельность                            | 6.12    |
| 14   | Обеспечение внутреннего правопорядка                            | 8.3     |
| 15   | Земельные участки (территории) общего пользования               | 12.0    |
| 16   | Улично-дорожная сеть  | 12.0.1  |
| 17   | Благоустройство территории                                      | 12.0.2  |
| <b>Условно разрешенные виды использования</b>          |   |         |
| 18   | Бытовое обслуживание  | 3.3     |
| <b>Вспомогательные виды разрешенного использования</b> |   |         |
| 19   | Магазины  | 4.4     |
| 20   | Общественное питание  | 4.6     |
| 21   | Стоянка транспортных средств                                    | 4.9.2   |

3. Предельные размеры земельных участков, предельные параметры разрешенного строительства, реконструкции объектов капитального строительства (с учетом положений частей 6, 7 статьи 23 настоящих Правил):

| № п/п | Вид разрешенного использования земельного участка (код)   | Предельные значения |              |
|-------|---|---------------------|--------------|
|       |   | Минимальные         | Максимальные |
| 1     | Предельные (минимальные и (или) максимальные) размеры земельных участков, в том числе их площадь, кв. м |                     |              |
| 1.4   | 6.0, 6.3, 6.6, 6.9, 6.9.1, 6.12   | 1000                | 10000        |
| 1.5   | 4.1, 3.3, 4.9.1.1, 4.9.1.3, 4.9.1.4, 4.9.2  | 200                 | 5000         |
| 1.6   | 4.9   | 100                 | 1500         |



| №<br>п/п   | Вид разрешенного использования<br>земельного участка (код)  | Предельные значения      |              |
|--|---|--------------------------|--------------|
|  |   | Минимальные              | Максимальные |
| 1.7  | 3.1.1, 8.3, 12.0.2  | Не подлежат установлению |              |
| 2  | Минимальные отступы от границ земельных участков в целях определения мест допустимого размещения зданий, строений, сооружений, за пределами которых запрещено строительство зданий, строений, сооружений, м |                          |              |
| 2.1  | 3.3, 4.1, 4.4, 4.6, 4.9, 4.9.1.1, 4.9.1.3, 4.9.1.4, 6.0, 6.3, 6.6, 6.9, 6.9.1, 6.12   | 3                        |              |
| 2.2  | 3.1.1, 8.3  | Не подлежат установлению |              |
| 3  | Предельная высота зданий, строений, сооружений, м   |                          |              |
| 3.1  | 3.3, 4.1, 4.4, 4.6, 4.9, 4.9.1.1, 4.9.1.3, 4.9.1.4  | 7                        |              |
| 3.2  | 6.0, 6.3, 6.6, 6.9, 6.9.1, 6.12   | 16                       |              |
| 3.3  | 3.1.1, 8.3  | Не подлежат установлению |              |
| 4  | Максимальный процент застройки в границах земельного участка, определяемый как отношение суммарной площади земельного участка, которая может быть застроена, ко всей площади земельного участка, %          |                          |              |
| 4.1  | 3.3, 4.1, 4.9, 4.9.1.1, 4.9.1.3, 4.9.1.4  | 60                       |              |
| 4.2  | 6.0, 6.3, 6.6, 6.9, 6.9.1, 6.12   | 80                       |              |
| 4.3  | 3.1.1, 8.3  | Не подлежат установлению |              |
| 5  | Иные параметры  |                          |              |
| 5.1  | Максимальный размер санитарно-защитной зоны, м  | 100 <*>                  |              |
| 5.2  | Минимальные отступы от красных линий улиц, м  | 5 <*>                    |              |
| <*> Санитарно-защитные зоны существующих и планируемых к размещению объектов должны располагаться в границах территориальной зоны. |   |                          |              |
| <*> В случае установления красных линий в порядке, определенном действующим законодательством.                                     |   |                          |              |

4. Требования к архитектурно-градостроительному облику объектов капитального строительства (далее - требования).

Требования в отношении автозаправочных станций в фирменном стиле не устанавливаются.

Требования к отделочным и (или) строительным материалам, размещению технического и инженерного оборудования на фасадах и кровлях, подсветке фасадов, объемно-пространственным характеристикам, архитектурно-стилистическим характеристикам объектов капитального строительства в отношении производственных объектов (за исключением фасадов объектов, выходящих на территории общего пользования) не устанавливаются.

4.1. К цветовым решениям объектов капитального строительства:

Цветовые решения зданий, строений, сооружений следует принимать в соответствии с рекомендуемыми колористическими палитрами.

Цветовое решение должно быть обосновано композиционными решениями здания и гармонично сочетаться с окружающей застройкой территории.

4.1.1. К отделке фасадов:

Синяя цветовая палитра



Основные пастельные цвета фасадных покрытий (не менее 70% от плоскости фасада):

|                               |                                  |                                  |                                  |                                  |
|-------------------------------|----------------------------------|----------------------------------|----------------------------------|----------------------------------|
| RAL 180 93 05<br>NCS S 1510-B | RAL 170 85 05<br>NCS S 2005-B20G | RAL 140 80 05<br>NCS S 2005-BB0G | RAL 180 80 05<br>NCS S 2005-B50G | RAL 180 80 10<br>NCS S 2005-B50G |
|-------------------------------|----------------------------------|----------------------------------|----------------------------------|----------------------------------|

|                               |                                  |
|-------------------------------|----------------------------------|
| RAL 220 90 05<br>NCS S 1510-B | RAL 280 90 05<br>NCS S 1005-RB0G |
|-------------------------------|----------------------------------|

|                                  |
|----------------------------------|
| RAL 240 40 15<br>NCS S 4005-R70B |
|----------------------------------|

|                               |
|-------------------------------|
| RAL 260 50 05<br>NCS S 4502-B |
|-------------------------------|

Дополнительные контрастные цвета декоративных и акцентных элементов фасадных покрытий (не более 30%):

|                                   |
|-----------------------------------|
| RAL 3000 40 05<br>NCS S 4020-B00G |
|-----------------------------------|

|                                   |
|-----------------------------------|
| RAL 3005 30 05<br>NCS S 5005-B00G |
|-----------------------------------|

|                                  |
|----------------------------------|
| RAL 180 30 30<br>NCS S 6020-B50G |
|----------------------------------|

|                               |
|-------------------------------|
| RAL 220 40 25<br>NCS S 4000-B |
|-------------------------------|

|                               |
|-------------------------------|
| RAL 240 40 15<br>NCS S 5020-B |
|-------------------------------|

|                                  |
|----------------------------------|
| RAL 270 30 20<br>NCS S 5020-RB0G |
|----------------------------------|

|                                  |
|----------------------------------|
| RAL 280 20 30<br>NCS S 5040-R70B |
|----------------------------------|

|                                  |
|----------------------------------|
| RAL 290 40 20<br>NCS S 4030-R60B |
|----------------------------------|

Основные пастельные цвета также применимы для декоративных и акцентных элементов фасадных покрытий.

Серая цветовая палитра.

Основные пастельные цвета фасадных покрытий (не менее 70% от плоскости фасада):

|                                  |                                  |
|----------------------------------|----------------------------------|
| RAL 160 93 05<br>NCS S 1002-G50Y | RAL 000 90 00<br>NCS S 1002-Y50R |
|----------------------------------|----------------------------------|

|                                  |
|----------------------------------|
| RAL 060 90 05<br>NCS S 1005-Y60R |
|----------------------------------|

|                                  |
|----------------------------------|
| RAL 060 85 05<br>NCS S 1005-Y60R |
|----------------------------------|

|                                  |
|----------------------------------|
| RAL 070 85 05<br>NCS S 2005-Y00R |
|----------------------------------|

|                               |
|-------------------------------|
| RAL 080 80 05<br>NCS S 2002-Y |
|-------------------------------|

|                                  |
|----------------------------------|
| RAL 085 90 10<br>NCS S 1005-Y 0H |
|----------------------------------|

|                                  |
|----------------------------------|
| RAL 085 85 10<br>NCS S 1005-Y40R |
|----------------------------------|

|                                  |
|----------------------------------|
| RAL 080 80 10<br>NCS S 2005-Y40R |
|----------------------------------|

|                                  |
|----------------------------------|
| RAL 080 80 10<br>NCS S 2005-Y40R |
|----------------------------------|

Дополнительные контрастные цвета декоративных и акцентных элементов фасадных покрытий (не более 30%):

|                                  |
|----------------------------------|
| RAL 080 50 05<br>NCS S 4005-Y60R |
|----------------------------------|

|                                  |
|----------------------------------|
| RAL 080 40 05<br>NCS S 5005-Y00R |
|----------------------------------|

|                               |
|-------------------------------|
| RAL 000 45 00<br>NCS S 6500-N |
|-------------------------------|

|                               |
|-------------------------------|
| RAL 000 35 00<br>NCS S 7500-N |
|-------------------------------|

|                               |
|-------------------------------|
| RAL 300 50 05<br>NCS S 4002-R |
|-------------------------------|

|                                  |
|----------------------------------|
| RAL 300 40 05<br>NCS S 6010-R70B |
|----------------------------------|

Основные пастельные цвета также применимы для декоративных и акцентных элементов фасадных покрытий.

4.1.2. К металлическим элементам фасадов (кровля, водостоки, ограждения, двери, стеновые панели из профилированного металлического листа):

RAL 1013

RAL 1001

RAL 3009

RAL 3011

RAL 3032

RAL 5003

RAL 6002

RAL 6028

RAL 7015

RAL 8019

RAL 8025

RAL 8016

RAL 9016

RAL 8017

RAL 7011

RAL 7016



4.2. К отделочным и (или) строительным материалам объектов капитального строительства:

- цоколь должен выполняться из антивандальных негорючих материалов – природный камень (гранит или аналог), клинкерный кирпич, керамогранит (толщина не менее 10 мм), бетон и другие подобные материалы;

- для объектов общественного назначения, общая площадь которых составляет не более чем 1500 квадратных метров, не менее 20% облицовки фасада должно выполняться из природных материалов или имитирующих природные материалы;

- покрытия, полученные на основе лакокрасочных материалов на водной основе (дисперсионные акриловые краски для фасадных работ, дисперсионные силикатные краски, силиконовые краски, золь-силикатные краски, золь-силикатные краски для бетона, известковые краски), при соблюдении требований нормативно-технической документации на проведение окрасочных работ должны обеспечивать срок службы не менее 5 лет в условиях умеренного макроклимата при эксплуатации на открытом воздухе с воздействием любых атмосферных факторов (дождь, ливень, снег, пыль при сильном ветре) при максимальной температуре 40° С, минимальной температуре -45° С и относительной влажности в пределах от 40% до 95%.

В течение данного срока должны быть сохранены защитные свойства покрытия: растрескивание, выветривание, отслаивание, сморщивание, образование пузырей - не более 1 балла по ГОСТ 9.407-2015 п. 9.1.2, декоративные свойства (изменение цвета, грязеудержание, меление) - не более 3 баллов по ГОСТ 9.407-2015 п.п. 8.2, 8.3, 8.4.

- скатная кровля выполняется из металла, черепицы (керамической, минеральной, металлической, гибкой или аналога), светопрозрачных конструкций.

Не допускается:

- окраска поверхностей, облицованных натуральным (природным) камнем;
- бетонная необлицованная поверхность для первого и цокольного этажа;
- использование белых стеклопакетов ПВХ (за исключением объектов, возводимых за счет бюджетного финансирования);

- использование в качестве отделочных материалов фасадов объектов капитального строительства:

- сайдинга (винилового) и(или) профилированного металлического листа;
- асбестоцементных листов, самоклеящейся пленки, баннерной ткани, сотового поликарбоната;

- пластика, профилированных металлических листов, асбестоцементных листов (плоские и волнистые), МЛП-листов для устройства глухой части лоджии или балкона;

- цветного остекления, не соответствующего цветовому решению объекта капитального строительства, искажающего восприятие архитектурно-градостроительного облика объектов капитального строительства и окружающего их пространства, включая объекты и элементы благоустройства;

- бетонная необлицованная поверхность для первого и цокольного этажа;



- использование фасадных систем с открытым типом крепления (визуально заметные соединения облицовочных элементов, видимые крепежные детали).

4.3. К размещению технического и инженерного оборудования на фасадах и кровлях объектов капитального строительства.

Техническое и инженерное оборудование фасадов объектов капитального строительства включает в себя системы газоснабжения, освещения, связи, телекоммуникации, видеонаблюдения, кондиционирования и вентиляции воздуха (далее – оборудование).

Оборудование должно располагаться с учетом системы композиционных осей фасадов объекта и иметь комплексный характер.

При строительстве объемно-пластическое решение фасада объекта капитального строительства должно предусматривать скрытое размещение (декоративные решетки, короба) наружных блоков систем кондиционирования, вентиляции и их комплексов, скрытую систему водоотведения, либо предусматривать их внутреннее размещение. Открытая система водоотведения допускается для объектов этажностью не выше 3 этажей.

При реконструкции объекта капитального строительства:

- размещение дополнительного оборудования должно обеспечивать сохранность отделки фасада либо ее восстановление;

- при размещении наружных блоков систем кондиционирования и вентиляции на просматриваемых с территорий общего пользования фасадах необходимо применять защитные декоративные решетки, выполненные с учетом архитектурного решения объекта капитального строительства.

Габариты, форма оборудования, декоративных коробов, в которых оно размещено, декоративных решеток не должны ухудшать визуальные характеристики объекта.

Устанавливаемое на фасадах зданий оборудование должно быть окрашено в цвет поверхностей, на которых оно установлено.

Не допускается:

- размещение технического и инженерного оборудования на архитектурных элементах и деталях декора, порталах, козырьках, пилонах, консолях, на настенной росписи, фреске, мозаичном панно, сграффито и иных видах монументального искусства, являющихся частью архитектурного решения фасада;

- наружная открытая прокладка по фасаду подводящих сетей и иных коммуникаций, прокладка сетей с нарушением пластики фасада;

- размещение технического и инженерного оборудования, выступающего от плоскости фасада более чем на 20 см, на высоте менее 2,5 м от уровня земли или крыльца (кроме водосточных труб).

4.4. К подсветке фасадов объектов капитального строительства

- предусматривать архитектурную подсветку фасадов для подчеркивания выразительности архитектурного облика в темное время суток с использованием источников белого цвета.

- архитектурная подсветка зданий должна включать:

- освещение входных групп;



- подсветку информационных знаков и конструкций;
- размещение архитектурно-художественного освещения на фасадах, визуально воспринимаемых со стороны улиц, дорог, территорий общего пользования (для архитектурных доминант, общественно значимых объектов).

4.5. К объемно-пространственным характеристикам объектов капитального строительства:

– главный фасад вновь строящихся зданий должен быть ориентирован на основные элементы улично-дорожной сети с учетом существующей или планируемой планировочной структуры застройки;

– размеры входной площадки (ширина x глубина) для объектов общественного назначения, общая площадь которых составляет не более чем 1500 квадратных метров, должны быть не менее 2,2 x 2,2 м;

– здание или сооружение не должно наносить визуальный дискомфорт, должно органично вписываться в ландшафт и сохранять масштаб и характер существующей застройки;

– здания необходимо размещать с учетом сложившейся линии застройки улицы (квартала);

– ограждение участка (в случае необходимости его установки) должно выполняться в едином стиле общего архитектурного решения и не должно препятствовать визуальному восприятию фасадов здания со стороны территорий общего пользования;

– если проектируемое в целях строительства или реконструкции здание, строение, сооружение располагается на расстоянии 50 метров и менее от границ лесного массива, парка, водного объекта, земельного участка индивидуальной, блокированной жилой застройки, территории ведения садоводства (далее – объект), его высота должна быть не более половины расстояния до объекта; при этом застройка должна по высоте носить ступенчатый характер, повышаясь с удалением от объекта в пределах трех линий застройки, высота зданий, строений, сооружений второй и третьей линии застройки должна быть не более 50 % расстояния до объекта;

– открытые стоянки (парковки) автомобилей по длинной стороне должны быть разделены пешеходными зонами (дорожками, проходами) с шагом не более 100 метров;

– для объектов общественного назначения, общая площадь которых составляет не более чем 1500 квадратных метров, приобъектные стоянки автомобилей следует размещать в пределах отведенного земельного участка.

4.6. К архитектурно-стилистическим характеристикам объектов капитального строительства:

– архитектурный облик объекта должен быть подчинен единому стилистическому решению;

– входные группы:

• входы в здание должны быть оборудованы навесами или заглублены в нишу не менее чем на 60 сантиметров;



- входы в здания должны быть организованы в одной отметке с уровнем земли;

- входы в общественные здания должны быть ориентированы на территории общего пользования или к основному подъезду к зданию или сооружению;

- цоколь – должен быть визуально выделен на фасаде и подчеркивать внешний вид всего здания (может быть расположенным в плоскости стены, западающим или выступающим за плоскость стены);

- первый и цокольный этаж должен быть выполнен из облицовочного, прочного и антивандального материала (без применения штукатурки);

- фасад: при использовании нескольких цветовых/фактурных покрытий на площади одного фасада, такие покрытия должны быть отделены выразительными архитектурными элементами;

- окна, лоджии, балконы должны быть остеклены. Остекление следует выполнять в едином стиле. Допускается отсутствие остекления балконов уникальных по характеру размещения на фасадах зданий, в т.ч. по высоте здания (изменяющие тип и конфигурацию плана на отдельных этажах, расположенные дискретно и т.д.), по геометрии элементов (созданные на основе треугольника, круга, трапеции, сложной формы и т.д.);

- информационные носители: при оформлении необходимо использовать ровные шрифты, без засечек и декоративных элементов.

Запрещается использовать крышу зданий для размещения рекламных конструкций.

5. Ограничения использования земельных участков и объектов капитального строительства, устанавливаемые в соответствии с законодательством Российской Федерации.

Оборот земельных участков осуществляется в соответствии с гражданским законодательством и Земельным кодексом Российской Федерации. Содержание ограничений оборота земельных участков устанавливается Земельным кодексом Российской Федерации, федеральными законами.

Ограничения использования земельных участков и объектов капитального строительства в границах зон с особыми условиями использования территории, установленные федеральными законами или иными нормативными правовыми актами, указаны в главе 12 настоящих Правил.

**Статья 36. Производственная зона размещения объектов, санитарно-защитная зона которых не превышает размера равного 100 метров**

1. Кодовое обозначение – ТП.4.2

2. Виды разрешенного использования земельных участков:

| № п/п                                    | Наименование вида разрешенного использования земельного участка | Код   |
|--|---|-------|
| Основные виды разрешенного использования |   |       |
| 1  | Птицеводство  | 1.10  |
| 2  | Предоставление коммунальных услуг                               | 3.1.1 |
| 3  | Деловое управление  | 4.1   |
| 4  | Служебные гаражи  | 4.9   |



| № п/п   | Наименование вида разрешенного использования земельного участка | Код   |
|---|---|-------|
| 5   | Производственная деятельность                                   | 6.0   |
| 6   | Пищевая промышленность  | 6.4   |
| 7   | Склад   | 6.9   |
| 8   | Складские площадки  | 6.9.1 |
| 9   | Научно-производственная деятельность                            | 6.12  |
| 10  | Обеспечение внутреннего правопорядка                            | 8.3   |
| Условно разрешенные виды использования          |   |       |
| 11  | Магазины  | 4.4   |
| 12  | Общественное питание  | 4.6   |
| Вспомогательные виды разрешенного использования |   |       |
| 13  | Стоянка транспортных средств                                    | 4.9.2 |

3. Предельные размеры земельных участков, предельные параметры разрешенного строительства, реконструкции объектов капитального строительства (с учетом положений частей 6, 7 статьи 23 настоящих Правил):

| №<br>п/п  | Вид разрешенного использования<br>земельного участка (код)  | Предельные значения      |                             |
|---|---|--------------------------|-----------------------------|
|   |   | Минимальные              | Максимальные                |
| 1   | Предельные (минимальные и (или) максимальные) размеры земельных участков,<br>в том числе их площадь, кв. м  |                          |                             |
| 1.1   | 1.10, 6.0, 6.4, 6.9, 6.9.1, 6.12  | 1000                     | Не подлежат<br>установлению |
| 1.2   | 4.1, 4.4, 4.6   | 200                      | 5000                        |
| 1.3   | 4.9   | 100                      | 1500                        |
| 1.4   | 3.1.1, 8.3  | Не подлежат установлению |                             |
| 2   | Минимальные отступы от границ земельных участков в целях определения мест<br>допустимого размещения зданий, строений, сооружений, за пределами которых запрещено<br>строительство зданий, строений, сооружений, м |                          |                             |
| 2.1   | 1.10, 4.1, 4.4, 4.6, 4.9, 6.0, 6.4, 6.9, 6.9.1, 6.12  | 3                        |                             |
| 2.2   | 3.1.1, 8.3  | Не подлежат установлению |                             |
| 3   | Предельная высота зданий, строений, сооружений, м   |                          |                             |
| 3.1   | 1.10, 6.0, 6.4, 6.9, 6.9.1, 6.12  | 16                       |                             |
| 3.2   | 4.1, 4.4, 4.6, 4.9  | 7                        |                             |
| 3.3   | 3.1.1, 8.3  | Не подлежат установлению |                             |
| 4   | Максимальный процент застройки в границах земельного участка, определяемый<br>как отношение суммарной площади земельного участка, которая может быть застроена,<br>ко всей площади земельного участка, %          |                          |                             |
| 4.1   | 1.10, 6.0, 6.4, 6.9, 6.9.1, 6.12  | 80                       |                             |
| 4.2   | 4.1, 4.4, 4.6, 4.9  | 60                       |                             |
| 4.3   | 3.1.1, 8.3  | Не подлежат установлению |                             |
| 5   | Иные параметры  |                          |                             |
| 5.1   | Максимальный размер санитарно-защитной зоны, м  | 100 <*>                  |                             |
| <*> Санитарно-защитные зоны существующих и планируемых к размещению объектов должны |   |                          |                             |



| №<br>п/п | Вид разрешенного использования<br>земельного участка (код) | Предельные значения |              |
|----------|--|---------------------|--------------|
|          |  | Минимальные         | Максимальные |

располагаться в границах территориальной зоны.

4. Ограничения использования земельных участков и объектов капитального строительства, устанавливаемые в соответствии с законодательством Российской Федерации.

Оборот земельных участков осуществляется в соответствии с гражданским законодательством и Земельным кодексом Российской Федерации. Содержание ограничений оборота земельных участков устанавливается Земельным кодексом Российской Федерации, федеральными законами.

Ограничения использования земельных участков и объектов капитального строительства в границах зон с особыми условиями использования территории, установленные федеральными законами или иными нормативными правовыми актами, указаны в главе 12 настоящих Правил.

### Статья 37. Зона инженерной инфраструктуры

1. Кодовое обозначение – ТИ.1

2. Виды разрешенного использования земельных участков:

| № п/п  | Наименование вида разрешенного использования земельного участка | Код          |
|--|---|--------------|
| Основные виды разрешенного использования   |   |              |
| 1  | Предоставление коммунальных услуг                               | 3.1.1        |
| 2  | Энергетика  | 6.7          |
| 3  | Связь   | 6.8          |
| 4  | Размещение автомобильных дорог                                  | 7.2.1 <*>    |
| 5  | Трубопроводный транспорт  | 7.5          |
| 6  | Земельные участки (территории) общего пользования               | 12.0 <***>   |
| 7  | Улично-дорожная сеть  | 12.0.1 <***> |
| 8  | Благоустройство территории                                      | 12.0.2       |
| Условно разрешенные виды использования   |   |              |
| 9  | Не установлены  | –            |
| Вспомогательные виды разрешенного использования  |   |              |
| 10   | Не установлены  | –            |
| <*> Виды разрешенного использования, отмеченные знаком <*>, применяются за границами населенных пунктов.   |   |              |
| <***> Виды разрешенного использования, отмеченные знаком <***>, применяются в границах населенных пунктов. |   |              |

3. Предельные размеры земельных участков, предельные параметры разрешенного строительства, реконструкции объектов капитального строительства (с учетом положений частей 6, 7 статьи 23 настоящих Правил):

| №<br>п/п | Вид разрешенного использования<br>земельного участка (код)                | Предельные значения |              |
|----------|---|---------------------|--------------|
|          |   | Минимальные         | Максимальные |
| 1        | Предельные (минимальные и (или) максимальные) размеры земельных участков. |                     |              |



| №<br>п/п | Вид разрешенного использования<br>земельного участка (код)  | Предельные значения      |              |
|----------|---|--------------------------|--------------|
|          |   | Минимальные              | Максимальные |
|          | в том числе их площадь, кв. м   |                          |              |
| 1.1      | 3.1.1, 6.7, 6.8, 7.5, 12.0.2  | Не подлежат установлению |              |
| 2        | Минимальные отступы от границ земельных участков в целях определения мест допустимого размещения зданий, строений, сооружений, за пределами которых запрещено строительство зданий, строений, сооружений, м |                          |              |
| 2.1      | 3.1.1, 6.7, 6.8, 7.2.1, 7.5   | Не подлежат установлению |              |
| 3        | Предельная высота зданий, строений, сооружений, м   |                          |              |
| 3.1      | 3.1.1, 6.7, 6.8, 7.2.1, 7.5   | Не подлежат установлению |              |
| 4        | Максимальный процент застройки в границах земельного участка, определяемый как отношение суммарной площади земельного участка, которая может быть застроена, ко всей площади земельного участка, %          |                          |              |
| 4.1      | 3.1.1, 6.7, 6.8, 7.5  | Не подлежат установлению |              |
| 4.2      | 7.2.1   | 0                        |              |

4. Ограничения использования земельных участков и объектов капитального строительства, устанавливаемые в соответствии с законодательством Российской Федерации.

Оборот земельных участков осуществляется в соответствии с гражданским законодательством и Земельным кодексом Российской Федерации. Содержание ограничений оборота земельных участков устанавливается Земельным кодексом Российской Федерации, федеральными законами.

Ограничения использования земельных участков и объектов капитального строительства в границах зон с особыми условиями использования территории, установленные федеральными законами или иными нормативными правовыми актами, указаны в главе 12 настоящих Правил.

### **Статья 38. Зона транспортной инфраструктуры**

1. Кодовое обозначение – ТТ.1
2. Виды разрешенного использования земельных участков:

| № п/п                                    | Наименование вида разрешенного использования земельного участка | Код       |
|--|---|-----------|
| Основные виды разрешенного использования |   |           |
| 1  | Хранение автотранспорта   | 2.7.1     |
| 2  | Предоставление коммунальных услуг                               | 3.1.1     |
| 3  | Служебные гаражи  | 4.9       |
| 4  | Заправка транспортных средств                                   | 4.9.1.1   |
| 5  | Автомобильные мойки   | 4.9.1.3   |
| 6  | Ремонт автомобилей  | 4.9.1.4   |
| 7  | Стоянка транспортных средств                                    | 4.9.2     |
| 8  | Железнодорожный транспорт                                       | 7.1       |
| 9  | Размещение автомобильных дорог                                  | 7.2.1 <*> |
| 10                                       | Обслуживание перевозок пассажиров                               | 7.2.2     |



| № п/п   | Наименование вида разрешенного использования земельного участка | Код        |
|---|---|------------|
| 11  | Стоянки транспорта общего пользования                           | 7.2.3      |
| 12  | Улично-дорожная сеть  | 12.0.1 <*> |
| Условно разрешенные виды использования  |   |            |
| 13  | Не установлены  | –          |
| Вспомогательные виды разрешенного использования   |   |            |
| 14  | Не установлены  |            |
| <*> Виды разрешенного использования, отмеченные знаком <*>, применяются за границами населенных пунктов.<br><*> Виды разрешенного использования, отмеченные знаком <*>, применяются в границах населенных пунктов |   |            |

3. Предельные размеры земельных участков, предельные параметры разрешенного строительства, реконструкции объектов капитального строительства (с учетом положений частей 6, 7 статьи 23 настоящих Правил):

| № п/п | Вид разрешенного использования земельного участка (код)   | Предельные значения      |              |
|-------|---|--------------------------|--------------|
|       |   | Минимальные              | Максимальные |
| 1     | Предельные (минимальные и (или) максимальные) размеры земельных участков, в том числе их площадь, кв. м   |                          |              |
| 1.1   | 2.7.1, 3.1.1, 4.9, 4.9.1.1, 4.9.1.3, 4.9.1.4, 4.9.2, 7.1, 7.2.1, 7.2.2, 7.2.3   | Не подлежат установлению |              |
| 2     | Минимальные отступы от границ земельных участков в целях определения мест допустимого размещения зданий, строений, сооружений, за пределами которых запрещено строительство зданий, строений, сооружений, м |                          |              |
| 2.1   | 2.7.1, 4.9, 4.9.1.1, 4.9.1.3, 4.9.1.4   | 3                        |              |
| 2.2   | 3.1.1, 7.1, 7.2.2   | Не подлежат установлению |              |
| 3     | Предельная высота зданий, строений, сооружений, м   |                          |              |
| 3.1   | 2.7.1, 4.9, 4.9.1.1, 4.9.1.3, 4.9.1.4   | 12                       |              |
| 3.2   | 3.1.1, 7.1, 7.2.1, 7.2.2  | Не подлежат установлению |              |
| 4     | Максимальный процент застройки в границах земельного участка, определяемый как отношение суммарной площади земельного участка, которая может быть застроена, ко всей площади земельного участка, %          |                          |              |
| 4.1   | 2.7.1, 4.9, 4.9.1.1, 4.9.1.3, 4.9.1.4, 7.2.2  | 60                       |              |
| 4.2   | 3.1.1, 7.1, 7.2.1   | Не подлежат установлению |              |

4. Требования к архитектурно-градостроительному облику объектов капитального строительства (далее - требования).

Требования в отношении автозаправочных станций в фирменном стиле не устанавливаются.

4.1. К цветовым решениям объектов капитального строительства:

Цветовые решения зданий, строений, сооружений следует принимать в соответствии с рекомендуемыми колористическими палитрами.

Цветовое решение должно быть обосновано композиционными решениями здания и гармонично сочетаться с окружающей застройкой территории.



#### 4.1.1. К отделке фасадов:

##### Синяя цветовая палитра

Основные пастельные цвета фасадных покрытий (не менее 70% от плоскости фасада):

|                               |                                  |                                  |                                  |                                  |
|-------------------------------|----------------------------------|----------------------------------|----------------------------------|----------------------------------|
| RAL 180 93 05<br>NCS S 1510-B | RAL 170 85 05<br>NCS S 2005-B20G | RAL 140 80 05<br>NCS S 2005-B80G | RAL 180 80 05<br>NCS S 2005-B50G | RAL 180 80 10<br>NCS S 2005-B90G |
|-------------------------------|----------------------------------|----------------------------------|----------------------------------|----------------------------------|

|                               |                                  |
|-------------------------------|----------------------------------|
| RAL 220 90 05<br>NCS S 1510-B | RAL 280 90 05<br>NCS S 1005-R80B |
|-------------------------------|----------------------------------|

NCS S 4005-R70B

RAL 260 50 05  
NCS S 4502-B

Дополнительные контрастные цвета декоративных и акцентных элементов фасадных покрытий (не более 30%):

|                                  |                               |                               |                                  |                                  |                                  |
|----------------------------------|-------------------------------|-------------------------------|----------------------------------|----------------------------------|----------------------------------|
| RAL 180 30 30<br>NCS S 6020-B90G | RAL 220 40 25<br>NCS S 4000-B | RAL 240 40 15<br>NCS S 5020-B | RAL 270 30 20<br>NCS S 5020-R80B | RAL 280 20 30<br>NCS S 5040-R70B | RAL 290 40 20<br>NCS S 4030-R80B |
|----------------------------------|-------------------------------|-------------------------------|----------------------------------|----------------------------------|----------------------------------|

Основные пастельные цвета также применимы для декоративных и акцентных элементов фасадных покрытий.

##### Желтая цветовая палитра

Основные пастельные цвета фасадных покрытий (не менее 70% от плоскости фасада):

|                                  |                                  |                               |                                  |                                  |                                  |                                  |
|----------------------------------|----------------------------------|-------------------------------|----------------------------------|----------------------------------|----------------------------------|----------------------------------|
| RAL 040 93 05<br>NCS S 1005-R10B | RAL 070 90 10<br>NCS S 1005-Y60R |                               | RAL 070 40 30<br>NCS S 5020-Y20R | RAL 070 90 05<br>NCS S 1005-R10B | RAL 070 80 10<br>NCS S 2005-Y30R |                                  |
|                                  | RAL 050 40 20<br>NCS S 5010-Y50R | RAL 090 90 05<br>NCS S 1005-Y | RAL 095 80 20<br>NCS S 2005-Y10R | RAL 085 90 20<br>NCS S 1005-Y20R | RAL 100 90 30<br>NCS S 1015-G60Y | RAL 090 80 20<br>NCS S 2005-Y20R |

Дополнительные контрастные цвета декоративных и акцентных элементов фасадных покрытий (не более 30%):

|                                  |                                  |                                  |                                  |                                  |                                  |
|----------------------------------|----------------------------------|----------------------------------|----------------------------------|----------------------------------|----------------------------------|
| RAL 080 80 50<br>NCS S 2020-Y30R | RAL 085 80 70<br>NCS S 2040-Y10R | RAL 070 70 80<br>NCS S 2040-Y30R | RAL 080 40 20<br>NCS S 5010-Y50R | RAL 060 30 27<br>NCS S 6005-Y10R | RAL 075 50 20<br>NCS S 6010-Y50R |
|----------------------------------|----------------------------------|----------------------------------|----------------------------------|----------------------------------|----------------------------------|

Основные пастельные цвета также применимы для декоративных и акцентных элементов фасадных покрытий.

##### Серая цветовая палитра

Основные пастельные цвета фасадных покрытий (не менее 70% от плоскости фасада):

|                                  |                                  |                                  |                                  |                                  |                               |                                  |                                  |                                  |
|----------------------------------|----------------------------------|----------------------------------|----------------------------------|----------------------------------|-------------------------------|----------------------------------|----------------------------------|----------------------------------|
| RAL 100 93 05<br>NCS S 1002-G50Y | RAL 000 90 00<br>NCS S 1002-Y60R | RAL 060 90 05<br>NCS S 1005-Y60R | RAL 060 85 05<br>NCS S 1005-Y80R | RAL 070 85 05<br>NCS S 2005-Y30R | RAL 080 80 05<br>NCS S 2002-Y | RAL 085 90 10<br>NCS S 1005-Y30R | RAL 085 85 10<br>NCS S 1535-Y60R | RAL 080 80 10<br>NCS S 2005-Y40R |
|----------------------------------|----------------------------------|----------------------------------|----------------------------------|----------------------------------|-------------------------------|----------------------------------|----------------------------------|----------------------------------|

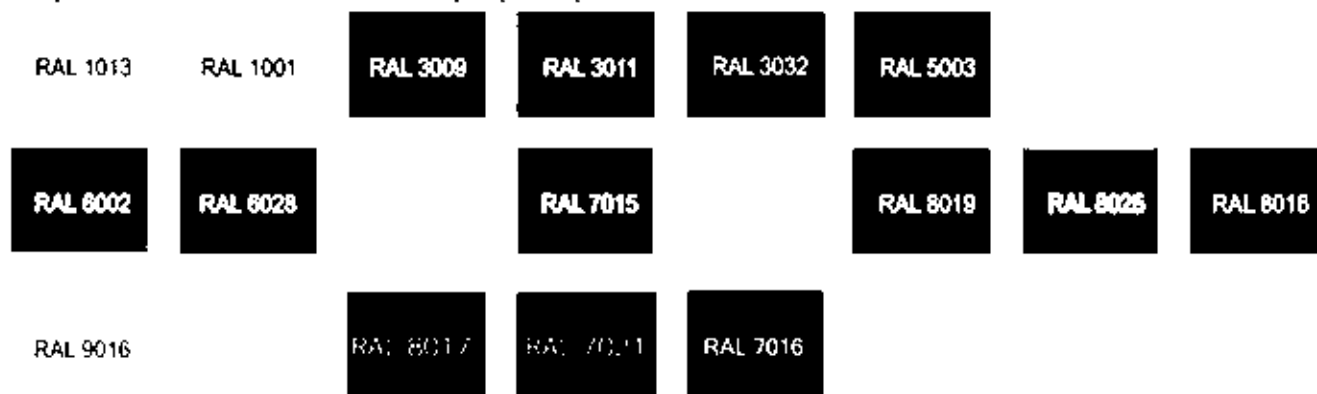


Дополнительные контрастные цвета декоративных и акцентных элементов фасадных покрытий (не более 30%):



Основные пастельные цвета также применимы для декоративных и акцентных элементов фасадных покрытий.

4.1.2. К металлическим элементам фасадов (кровля, водостоки, ограждения, двери, стеновые панели из профилированного металлического листа):



4.2. К отделочным и (или) строительным материалам объектов капитального строительства:

- цоколь должен выполняться из антивандальных негорючих материалов – природный камень (гранит или аналог), клинкерный кирпич, керамогранит (толщина не менее 10 мм), бетон и другие подобные материалы;

- для объектов общественного назначения, общая площадь которых составляет не более чем 1500 квадратных метров, не менее 20% облицовки фасада должно выполняться из природных материалов или имитирующих природные материалы;

- покрытия, полученные на основе лакокрасочных материалов на водной основе (дисперсионные акриловые краски для фасадных работ, дисперсионные силикатные краски, силиконовые краски, золь-силикатные краски, золь-силикатные краски для бетона, известковые краски), при соблюдении требований нормативно-технической документации на проведение окрасочных работ должны обеспечивать срок службы не менее 5 лет в условиях умеренного макроклимата при эксплуатации на открытом воздухе с воздействием любых атмосферных факторов (дождь, ливень, снег, пыль при сильном ветре) при максимальной температуре 40° С, минимальной температуре -45° С и относительной влажности в пределах от 40% до 95%.

В течение данного срока должны быть сохранены защитные свойства покрытия: растрескивание, выветривание, отслаивание, сморщивание, образование пузырей - не более 1 балла по ГОСТ 9.407-2015 п. 9.1.2, декоративные свойства (изменение цвета, грязеудержание, меление) - не более 3 баллов по ГОСТ 9.407-2015 п.п. 8.2, 8.3, 8.4. скатная кровля выполняется из металла, черепицы (керамической, минеральной, металлической, гибкой или аналога), светопрозрачных конструкций.

Не допускается:



- окраска поверхностей, облицованных натуральным (природным) камнем;
- бетонная необлицованная поверхность для первого и цокольного этажа;
- использование белых стеклопакетов ПВХ (за исключением объектов, возводимых за счет бюджетного финансирования);
- использование в качестве отделочных материалов фасадов объектов капитального строительства:

- сайдинга (винилового) и(или) профилированного металлического листа (кроме отдельно стоящих и пристроенных гаражей, предназначенных для хранения автотранспорта, в том числе с разделением на машино-места);

- асбестоцементных листов, самоклеящейся пленки, баннерной ткани, сотового поликарбоната;

- пластика, профилированных металлических листов, асбестоцементных листов (плоские и волнистые), МГЛ-листов для устройства глухой части лоджии или балкона;

- цветного остекления, не соответствующего цветовому решению объекта капитального строительства, искажающего восприятие архитектурно-градостроительного облика объектов капитального строительства и окружающего их пространства, включая объекты и элементы благоустройства;

- бетонная необлицованная поверхность для первого и цокольного этажа;
- использование фасадных систем с открытым типом крепления (визуально заметные соединения облицовочных элементов, видимые крепежные детали).

4.3. К размещению технического и инженерного оборудования на фасадах и кровлях объектов капитального строительства.

Техническое и инженерное оборудование фасадов объектов капитального строительства включает в себя системы газоснабжения, освещения, связи, телекоммуникации, видеонаблюдения, кондиционирования и вентиляции воздуха (далее – оборудование).

Оборудование должно располагаться с учетом системы композиционных осей фасадов объекта и иметь комплексный характер.

При строительстве объемно-пластическое решение фасада объекта капитального строительства должно предусматривать скрытое размещение (декоративные решетки, короба) наружных блоков систем кондиционирования, вентиляции и их комплексов, скрытую систему водоотведения, либо предусматривать их внутреннее размещение. Открытая система водоотведения допускается для объектов этажностью не выше 3 этажей.

При реконструкции объекта капитального строительства:

- размещение дополнительного оборудования должно обеспечивать сохранность отделки фасада либо ее восстановление;

- при размещении наружных блоков систем кондиционирования и вентиляции на просматриваемых с территорий общего пользования фасадах необходимо применять защитные декоративные решетки, выполненные с учетом архитектурного решения объекта капитального строительства.



Габариты, форма оборудования, декоративных коробов, в которых оно размещено, декоративных решеток не должны ухудшать визуальные характеристики объекта.

Устанавливаемое на фасадах зданий оборудование должно быть окрашено в цвет поверхностей, на которых оно установлено.

Не допускается:

- размещение технического и инженерного оборудования на архитектурных элементах и деталях декора, порталах, козырьках, пилонах, консолях, на настенной росписи, фреске, мозаичном панно, сграффито и иных видах монументального искусства, являющихся частью архитектурного решения фасада;

- наружная открытая прокладка по фасаду подводящих сетей и иных коммуникаций, прокладка сетей с нарушением пластики фасада;

- размещение технического и инженерного оборудования, выступающего от плоскости фасада более чем на 20 см, на высоте менее 2,5 м от уровня земли или крыльца (кроме водосточных труб).

#### 4.4. К подсветке фасадов объектов капитального строительства

- предусматривать архитектурную подсветку фасадов для подчеркивания выразительности архитектурного облика в темное время суток с использованием источников белого цвета.

- архитектурная подсветка зданий должна включать:

- освещение входных групп;
- подсветку информационных знаков и конструкций;
- размещение архитектурно-художественного освещения на фасадах, визуально воспринимаемых со стороны улиц, дорог, территорий общего пользования (для архитектурных доминант, общественно значимых объектов).

#### 4.5. К объемно-пространственным характеристикам объектов капитального строительства:

- главный фасад вновь строящихся зданий должен быть ориентирован на основные элементы улично-дорожной сети с учетом существующей или планируемой планировочной структуры застройки;

- размеры входной площадки (ширина x глубина) для объектов общественного назначения, общая площадь которых составляет не более чем 1500 квадратных метров, должны быть не менее 2,2 x 2,2 м;

- здание или сооружение не должно наносить визуальный дискомфорт, должно органично вписываться в ландшафт и сохранять масштаб и характер существующей застройки;

- здания необходимо размещать с учетом сложившейся линии застройки улицы (квартала);

- ограждение участка (в случае необходимости его установки) должно выполняться в едином стиле общего архитектурного решения и не должно препятствовать визуальному восприятию фасадов здания со стороны территорий общего пользования;

- если проектируемое в целях строительства или реконструкции здание, строение, сооружение располагается на расстоянии 50 метров и менее от границ



лесного массива, парка, водного объекта, земельного участка индивидуальной, блокированной жилой застройки, территории ведения садоводства (далее – объект), его высота должна быть не более половины расстояния до объекта; при этом застройка должна по высоте носить ступенчатый характер, повышаясь с удалением от объекта в пределах трех линий застройки, высота зданий, строений, сооружений второй и третьей линии застройки должна быть не более 50 % расстояния до объекта;

- высота отдельно стоящих гаражей, предназначенных для хранения автотранспорта, в том числе с разделением на машино-места, при их размещении на расстоянии 25 метров и менее от окон жилых помещений не должна превышать 13 метров;

- открытые стоянки (парковки) автомобилей по длинной стороне должны быть разделены пешеходными зонами (дорожками, проходами) с шагом не более 100 метров;

- для объектов общественного назначения, общая площадь которых составляет не более чем 1500 квадратных метров, приобъектные стоянки автомобилей следует размещать в пределах отведенного земельного участка.

4.6. К архитектурно-стилистическим характеристикам объектов капитального строительства:

- архитектурный облик объекта должен быть подчинен единому стилистическому решению;

- входные группы:

- входы в здание должны быть оборудованы навесами или заглублены в нишу не менее чем на 60 сантиметров;

- входы в здания должны быть организованы в одной отметке с уровнем земли;

- входы в общественные здания должны быть ориентированы на территории общего пользования или к основному подъезду к зданию или сооружению;

- цоколь – должен быть визуально выделен на фасаде и подчеркивать внешний вид всего здания (может быть расположенным в плоскости стены, западающим или выступающим за плоскость стены);

- первый и цокольный этаж должен быть выполнен из облицовочного, прочного и антивандального материала (без применения штукатурки);

- фасад: при использовании нескольких цветовых/фактурных покрытий на площади одного фасада, такие покрытия должны быть отделены выразительными архитектурными элементами;

- окна, лоджии, балконы должны быть остеклены. Остекление следует выполнять в едином стиле. Допускается отсутствие остекления балконов уникальных по характеру размещения на фасадах зданий, в т.ч. по высоте здания (изменяющие тип и конфигурацию плана на отдельных этажах, расположенные дискретно и т.д.), по геометрии элементов (созданные на основе треугольника, круга, трапеции, сложной формы и т.д.);

- информационные носители: при оформлении необходимо использовать ровные шрифты, без засечек и декоративных элементов.



Запрещается использовать крышу зданий для размещения рекламных конструкций.

5. Ограничения использования земельных участков и объектов капитального строительства устанавливаются в соответствии с законодательством Российской Федерации.

Оборот земельных участков осуществляется в соответствии с гражданским законодательством и Земельным кодексом Российской Федерации. Содержание ограничений оборота земельных участков устанавливается Земельным кодексом Российской Федерации, федеральными законами.

Ограничения использования земельных участков и объектов капитального строительства в границах зон с особыми условиями использования территории, установленные федеральными законами или иными нормативными правовыми актами, указаны в главе 12 настоящих Правил.

### **Статья 39. Зона садоводческих, огороднических некоммерческих объединений граждан**

1. Кодовое обозначение – ТСХ.1

2. В границах территориальной зоны ТСХ.1 установлена подзона:

**ТСХ.1-1 Подзона зоны садоводческих, огороднических некоммерческих объединений граждан в границах планируемой ООПТ с иными предельными (минимальными и (или) максимальными) размерами земельных участков и предельными параметрами разрешенного строительства, реконструкции объектов капитального строительства и сочетаниями таких размеров и параметров.**

3. Виды разрешенного использования земельных участков (ТСХ.1, ТСХ.1-1):

| № п/п  | Наименование вида разрешенного использования земельного участка | Код   |
|--|---|-------|
| <b>Основные виды разрешенного использования</b>        |   |       |
| 1  | Предоставление коммунальных услуг                               | 3.1.1 |
| 2  | Земельные участки общего назначения                             | 13.0  |
| 3  | Ведение огородничества  | 13.1  |
| 4  | Ведение садоводства   | 13.2  |
| <b>Условно разрешенные виды использования</b>          |   |       |
| 5  | Не установлены  | -     |
| <b>Вспомогательные виды разрешенного использования</b> |   |       |
| 6  | Не установлены  | –     |

4. Предельные размеры земельных участков, предельные параметры разрешенного строительства, реконструкции объектов капитального строительства (с учетом положений частей 6, 7 статьи 23 настоящих Правил):

4.1. Для зоны ТСХ.1:

| № п/п | Вид разрешенного использования земельного участка<br>(код)                | Предельные значения |              |
|-------|---|---------------------|--------------|
|       |   | Минимальные         | Максимальные |
| 1     | Предельные (минимальные и (или) максимальные) размеры земельных участков, |                     |              |



| №<br>п/п | Вид разрешенного использования земельного участка<br>(код)  | Предельные значения      |              |
|----------|---|--------------------------|--------------|
|          |   | Минимальные              | Максимальные |
|          | в том числе их площадь, кв. м   |                          |              |
| 1.1      | 13.1  | 100                      | 500          |
| 1.2      | 13.2  | 600                      | 2000         |
| 1.3      | 3.1.1, 13.0   | Не подлежат установлению |              |
| 2        | Минимальные отступы от границ земельных участков в целях определения мест допустимого размещения зданий, строений, сооружений, за пределами которых запрещено строительство зданий, строений, сооружений, м |                          |              |
| 2.1      | 13.2, 13.0  | 3                        |              |
| 2.2      | 3.1.1   | Не подлежат установлению |              |
| 3        | Предельное количество этажей зданий, строений, сооружений, м  |                          |              |
| 3.1      | 13.2  | Не подлежат установлению | 3            |
| 3.2      | 13.0  | Не подлежат установлению | 2            |
| 3.3      | 3.1.1   | Не подлежат установлению |              |
| 4        | Максимальный процент застройки в границах земельного участка, определяемый как отношение суммарной площади земельного участка, которая может быть застроена, ко всей площади земельного участка, %          |                          |              |
| 4.1      | 13.2  | 20                       |              |
| 4.2      | 13.0  | 50                       |              |
| 4.3      | 3.1.1   | Не подлежат установлению |              |
| 5        | Иные параметры  |                          |              |
| 5.1      | Максимальная этажность зданий, строений, сооружений   |                          |              |
| 5.1.1    | 13.2, 13.0  | 2                        |              |
| 5.1.2    | 3.1.1   | Не подлежат установлению |              |
| 5.2      | Максимальная высота ограждения земельного участка, м  | Не подлежат установлению | 1,8          |
| 5.3      | Прозрачность ограждений, %  | Не менее 50              |              |

#### 4.2. Для подзоны ТСХ.1-1:

| №<br>п/п | Вид разрешенного использования земельного участка<br>(код)  | Предельные значения      |              |
|----------|---|--------------------------|--------------|
|          |   | Минимальные              | Максимальные |
| 1        | Предельные (минимальные и (или) максимальные) размеры земельных участков, в том числе их площадь, кв. м   |                          |              |
| 1.4      | 13.1  | 100                      | 500          |
| 1.5      | 13.2  | 600                      | 2000         |
| 1.6      | 3.1.1, 13.0   | Не подлежат установлению |              |
| 2        | Минимальные отступы от границ земельных участков в целях определения мест допустимого размещения зданий, строений, сооружений, за пределами которых запрещено |                          |              |



| № п/п | Вид разрешенного использования земельного участка (код)  | Предельные значения      |              |
|-------|--|--------------------------|--------------|
|       |  | Минимальные              | Максимальные |
|       | строительство зданий, строений, сооружений, м  |                          |              |
| 2.1   | для всех видов   | Не подлежит установлению |              |
| 3     | Предельное количество этажей зданий, строений, сооружений, м   |                          |              |
| 3.1   | для всех видов   | 0                        |              |
| 4     | Максимальный процент застройки в границах земельного участка, определяемый как отношение суммарной площади земельного участка, которая может быть застроена, ко всей площади земельного участка, % |                          |              |
| 4.1   | для всех видов   | 0                        |              |

5. Ограничения использования земельных участков и объектов капитального строительства, устанавливаемые в соответствии с законодательством Российской Федерации.

Оборот земельных участков осуществляется в соответствии с гражданским законодательством и Земельным кодексом Российской Федерации. Содержание ограничений оборота земельных участков устанавливается Земельным кодексом Российской Федерации, федеральными законами.

Ограничения использования земельных участков и объектов капитального строительства в границах зон с особыми условиями использования территории, установленные федеральными законами или иными нормативными правовыми актами, указаны в главе 12 настоящих Правил.

#### **Статья 40. Производственная зона сельскохозяйственных предприятий**

1. Кодовое обозначение ТСХ.2

2. В границах территориальной зоны ТСХ.2 установлена подзона:

**ТСХ.2-1 Подзона производственной зоны сельскохозяйственных предприятий в границах планируемой ООПТ с иными предельными (минимальными и (или) максимальными) размерами земельных участков и предельными параметрами разрешенного строительства, реконструкции объектов капитального строительства и сочетаниями таких размеров и параметров.**

3. Виды разрешенного использования земельных участков (ТСХ.2, ТСХ.2-1):

| № п/п                                    | Наименование вида разрешенного использования земельного участка | Код  |
|--|---|------|
| Основные виды разрешенного использования |   |      |
| 1  | Выращивание зерновых и иных сельскохозяйственных культур        | 1.2  |
| 2  | Овощеводство  | 1.3  |
| 3  | Выращивание тонизирующих, лекарственных, цветочных культур      | 1.4  |
| 4  | Садоводство   | 1.5  |
| 5  | Животноводство  | 1.7  |
| 6  | Скотоводство  | 1.8  |
| 7  | Птицеводство  | 1.10 |
| 8  | Научное обеспечение сельского хозяйства                         | 1.14 |
| 9  | Хранение и переработка сельскохозяйственной продукции           | 1.15 |



| № п/п   | Наименование вида разрешенного использования земельного участка | Код   |
|---|---|-------|
| 10  | Ведение личного подсобного хозяйства на полевых участках        | 1.16  |
| 11  | Обеспечение сельскохозяйственного производства                  | 1.18  |
| 12  | Предоставление коммунальных услуг                               | 3.1.1 |
| 13  | Размещение автомобильных дорог                                  | 7.2.1 |
| Условно разрешенные виды использования          |   |       |
| 14  | Не установлены  | –     |
| Вспомогательные виды разрешенного использования |   |       |
| 15  | Не установлены  | –     |

4. Предельные размеры земельных участков, предельные параметры разрешенного строительства, реконструкции объектов капитального строительства (с учетом положений 6, 7 статьи 23 настоящих Правил):

4.1. Для зоны ТСХ.2:

| № п/п | Вид разрешенного использования земельного участка (код)   | Предельные значения      |              |
|-------|---|--------------------------|--------------|
|       |   | Минимальные              | Максимальные |
| 1     | Предельные (минимальные и (или) максимальные) размеры земельных участков, в том числе их площадь, кв. м   |                          |              |
| 1.1   | 1.2, 1.3, 1.4, 1.5, 1.7, 1.8, 1.10, 1.14, 1.15, 1.16, 1.18, 3.1.1   | Не подлежат установлению |              |
| 2     | Минимальные отступы от границ земельных участков в целях определения мест допустимого размещения зданий, строений, сооружений, за пределами которых запрещено строительство зданий, строений, сооружений, м |                          |              |
| 2.1   | 1.7, 1.8, 1.10, 1.14, 1.15, 1.18  | 3                        |              |
| 2.2   | 3.1.1   | Не подлежат установлению |              |
| 3     | Предельная высота зданий, строений, сооружений, м   |                          |              |
| 3.1   | 1.7, 1.8, 1.10, 1.14, 1.15, 1.18  | 12                       |              |
| 3.2   | 3.1.1   | Не подлежат установлению |              |
| 4     | Максимальный процент застройки в границах земельного участка, определяемый как отношение суммарной площади земельного участка, которая может быть застроена, ко всей площади земельного участка, %          |                          |              |
| 4.1   | 1.7, 1.8, 1.10, 1.14, 1.15, 1.18, 3.1.1   | Не подлежат установлению |              |

4.2. Для подзоны ТСХ.2-1:

| № п/п | Вид разрешенного использования земельного участка (код)   | Предельные значения      |              |
|-------|---|--------------------------|--------------|
|       |   | Минимальные              | Максимальные |
| 1     | Предельные (минимальные и (или) максимальные) размеры земельных участков, в том числе их площадь, кв. м   |                          |              |
| 1.2   | 1.2, 1.3, 1.4, 1.5, 1.7, 1.8, 1.10, 1.14, 1.15, 1.16, 1.18, 3.1.1   | Не подлежат установлению |              |
| 2     | Минимальные отступы от границ земельных участков в целях определения мест допустимого размещения зданий, строений, сооружений, за пределами которых запрещено строительство зданий, строений, сооружений, м |                          |              |
| 2.3   | для всех видов  | Не подлежат установлению |              |
| 3     | Предельная высота зданий, строений, сооружений, м   |                          |              |



| №<br>п/п | Вид разрешенного использования<br>земельного участка (код)   | Предельные значения |              |
|----------|--|---------------------|--------------|
|          |  | Минимальные         | Максимальные |
| 3.3      | для всех видов   | 0                   |              |
| 4        | Максимальный процент застройки в границах земельного участка, определяемый как отношение суммарной площади земельного участка, которая может быть застроена, ко всей площади земельного участка, % |                     |              |
| 4.2      | для всех видов   | 0                   |              |

5. Ограничения использования земельных участков и объектов капитального строительства, устанавливаемые в соответствии с законодательством Российской Федерации.

Оборот земельных участков осуществляется в соответствии с гражданским законодательством и Земельным кодексом Российской Федерации. Содержание ограничений оборота земельных участков устанавливается Земельным кодексом Российской Федерации, федеральными законами.

Ограничения использования земельных участков и объектов капитального строительства в границах зон с особыми условиями использования территории, установленные федеральными законами или иными нормативными правовыми актами, указаны в главе 12 настоящих Правил.

#### **Статья 41. Производственная зона сельскохозяйственных предприятий**

1. Кодовое обозначение – ТСХ.2.1
2. Виды разрешенного использования земельных участков:

| № п/п  | Наименование вида разрешенного использования земельного участка | Код    |
|--|---|--------|
| <b>Основные виды разрешенного использования</b>        |   |        |
| 1  | Выращивание зерновых и иных сельскохозяйственных культур        | 1.2    |
| 2  | Овощеводство  | 1.3    |
| 3  | Научное обеспечение сельского хозяйства                         | 1.14   |
| 4  | Хранение и переработка сельскохозяйственной продукции           | 1.15   |
| 5  | Обеспечение сельскохозяйственного производства                  | 1.18   |
| 6  | Предоставление коммунальных услуг                               | 3.1.1  |
| 7  | Улично-дорожная сеть  | 12.0.1 |
| <b>Условно разрешенные виды использования</b>          |   |        |
| 8  | Не установлены  |        |
| <b>Вспомогательные виды разрешенного использования</b> |   |        |
| 9  | Не установлены  | –      |

3. Предельные размеры земельных участков, предельные параметры разрешенного строительства, реконструкции объектов капитального строительства (с учетом положений частей 6, 7 статьи 23 настоящих Правил):

| № п/п | Вид разрешенного использования земельного участка (код)   | Предельные значения |              |
|-------|---|---------------------|--------------|
|       |   | Минимальные         | Максимальные |
| 1     | Предельные (минимальные и (или) максимальные) размеры земельных участков, в том числе их площадь, кв. м |                     |              |



| №<br>п/п   | Вид разрешенного использования<br>земельного участка (код)  | Предельные значения      |              |
|--|---|--------------------------|--------------|
|  |   | Минимальные              | Максимальные |
| 1.3  | 1.2, 1.3, 1.5, 1.14, 1.15, 1.18, 3.1.1, 7.2.1   | Не подлежат установлению |              |
| 2  | Минимальные отступы от границ земельных участков в целях определения мест допустимого размещения зданий, строений, сооружений, за пределами которых запрещено строительство зданий, строений, сооружений, м |                          |              |
| 2.1  | 1.14, 1.15, 1.18  | 3                        |              |
| 2.2  | 3.1.1   | Не подлежат установлению |              |
| 3  | Предельная высота зданий, строений, сооружений, м   |                          |              |
| 3.1  | 1.14, 1.15, 1.18  | 20                       |              |
| 3.2  | 3.1.1   | Не подлежат установлению |              |
| 4  | Максимальный процент застройки в границах земельного участка, определяемый как отношение суммарной площади земельного участка, которая может быть застроена, ко всей площади земельного участка, %          |                          |              |
| 4.1  | 1.14, 1.15, 1.18, 3.1.1   | Не подлежат установлению |              |
| 5  | Иные параметры  |                          |              |
| 5.1  | Минимальные отступы от красных линий улиц, м  | 5 <*>                    |              |
| <*> В случае установления красных линий в порядке, определенном действующим законодательством. |   |                          |              |

4. Ограничения использования земельных участков и объектов капитального строительства, устанавливаемые в соответствии с законодательством Российской Федерации.

Оборот земельных участков осуществляется в соответствии с гражданским законодательством и Земельным кодексом Российской Федерации. Содержание ограничений оборота земельных участков устанавливается Земельным кодексом Российской Федерации, федеральными законами.

Ограничения использования земельных участков и объектов капитального строительства в границах зон с особыми условиями использования территории, установленные федеральными законами или иными нормативными правовыми актами, указаны в главе 12 настоящих Правил.

## **Статья 42. Зона озелененных территорий общего пользования**

1. Кодовое обозначение – ТР.1

2. Виды разрешенного использования земельных участков:

| № п/п                                    | Наименование вида разрешенного использования земельного участка | Код    |
|--|---|--------|
| Основные виды разрешенного использования |   |        |
| 1  | Предоставление коммунальных услуг                               | 3.1.1  |
| 2  | Парки культуры и отдыха   | 3.6.2  |
| 3  | Площадки для занятий спортом                                    | 5.1.3  |
| 4  | Природно-познавательный туризм                                  | 5.2    |
| 5  | Обеспечение внутреннего правопорядка                            | 8.3    |
| 6  | Общее пользование водными объектами                             | 11.1   |
| 7  | Улично-дорожная сеть  | 12.0.1 |



| № п/п   | Наименование вида разрешенного использования земельного участка | Код    |
|---|---|--------|
| 8   | Благоустройство территории                                      | 12.0.2 |
| Условно разрешенные виды использования          |   |        |
| 9   | Не установлены  |        |
| Вспомогательные виды разрешенного использования |   |        |
| 10  | Не установлены  | –      |

3. Предельные размеры земельных участков, предельные параметры разрешенного строительства, реконструкции объектов капитального строительства (с учетом положений частей 6, 7 статьи 23 настоящих Правил):

| № п/п | Вид разрешенного использования земельного участка (код)   | Предельные значения      |                          |
|-------|---|--------------------------|--------------------------|
|       |   | Минимальные              | Максимальные             |
| 1     | Предельные (минимальные и (или) максимальные) размеры земельных участков, в том числе их площадь, кв. м   |                          |                          |
| 1.1   | 3.1.1, 5.1.3, 5.2, 11.1, 12.0.2   | Не подлежат установлению |                          |
| 1.2   | 3.6.2   | 10000                    | Не подлежат установлению |
| 2     | Минимальные отступы от границ земельных участков в целях определения мест допустимого размещения зданий, строений, сооружений, за пределами которых запрещено строительство зданий, строений, сооружений, м |                          |                          |
| 2.1   | 3.1.1, 3.6.2, 8.3, 11.1   | Не подлежат установлению |                          |
| 3     | Предельное количество этажей зданий, строений, сооружений, м  |                          |                          |
| 3.1   | 3.1.1, 8.3  | Не подлежат установлению |                          |
| 3.2   | 3.6.2, 11.1   | 0                        |                          |
| 4     | Максимальный процент застройки в границах земельного участка, определяемый как отношение суммарной площади земельного участка, которая может быть застроена, ко всей площади земельного участка. %          |                          |                          |
| 4.1   | 3.1.1, 8.3  | Не подлежат установлению |                          |
| 4.2   | 3.6.2, 11.1   | 0                        |                          |

4. Требования к архитектурно-градостроительному облику объектов капитального строительства (далее - требования).

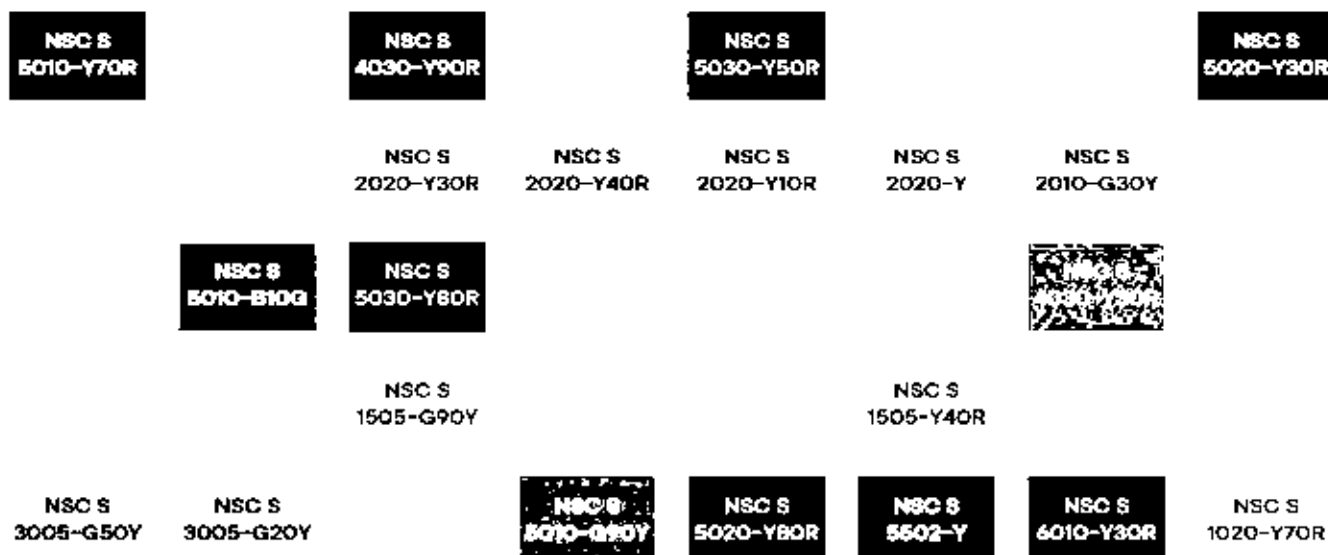
4.1. К цветовым решениям объектов капитального строительства:

Цветовые решения зданий, строений, сооружений следует принимать в соответствии с рекомендуемыми колористическими палитрами.

Цветовое решение должно быть обосновано композиционными решениями здания и гармонично сочетаться с окружающей застройкой территории.

4.1.1. К отделке фасадов:





1.2) К металлическим элементам фасадов (кровля, водостоки, ограждения, двери):



4.2. К отделочным и (или) строительным материалам объектов капитального строительства:

- цоколь должен выполняться из антивандальных негорючих материалов природный камень (гранит или аналог), клинкерный кирпич, керамогранит (толщина не менее 10 мм), бетон и другие подобные материалы;

- для объектов общественного назначения, общая площадь которых составляет не более чем 1500 квадратных метров, не менее 20% облицовки фасада должно выполняться из природных материалов или имитирующих природные материалы;

- покрытия, полученные на основе лакокрасочных материалов на водной основе (дисперсионные акриловые краски для фасадных работ, дисперсионные силикатные краски, силиконовые краски, золь-силикатные краски, золь-силикатные краски для бетона, известковые краски), при соблюдении требований нормативно-технической документации на проведение окрасочных работ должны обеспечивать срок службы не менее 5 лет в условиях умеренного макроклимата при эксплуатации на открытом воздухе с воздействием любых атмосферных факторов (дождь, ливень, снег, пыль при сильном ветре) при максимальной температуре 40° С, минимальной температуре -45° С и относительной влажности в пределах от 40% до 95%.

В течение данного срока должны быть сохранены защитные свойства покрытия: растрескивание выветривание, отслаивание, сморщивание, образование пузырей - не более 1 балла по ГОСТ 9.407-2015 п. 9.1.2, декоративные свойства



(изменение цвета, грязеудержание, меление) - не более 3 баллов по ГОСТ 9.407-2015 п.п. 8.2, 8.3, 8.4.

– скатная кровля выполняется из металла, черепицы (керамической, минеральной, металлической, гибкой или аналога), светопрозрачных конструкций.

Не допускается:

- окраска поверхностей, облицованных натуральным (природным) камнем;
- бетонная необлицованная поверхность для первого и цокольного этажа;
- использование белых стеклопакетов ПВХ (за исключением объектов, возводимых за счет бюджетного финансирования);
- использование в качестве отделочных материалов фасадов объектов капитального строительства:

- сайдинга (винилового) и(или) профилированного металлического листа (кроме отдельно стоящих и пристроенных гаражей, предназначенных для хранения автотранспорта, в том числе с разделением на машино-места);

- асбестоцементных листов, самоклеящейся пленки, баннерной ткани, сотового поликарбоната;

- пластика, профилированных металлических листов, асбестоцементных листов (плоские и волнистые), МГЛ-листов для устройства глухой части лоджии или балкона;

- цветного остекления, не соответствующего цветовому решению объекта капитального строительства, искажающего восприятие архитектурно-градостроительного облика объектов капитального строительства и окружающего их пространства, включая объекты и элементы благоустройства;

- бетонная необлицованная поверхность для первого и цокольного этажа;
- использование фасадных систем с открытым типом крепления (визуально заметные соединения облицовочных элементов, видимые крепежные детали).

4.3. К размещению технического и инженерного оборудования на фасадах и кровлях объектов капитального строительства.

Техническое и инженерное оборудование фасадов объектов капитального строительства включает в себя системы газоснабжения, освещения, связи, телекоммуникации, видеонаблюдения, кондиционирования и вентиляции воздуха (далее – оборудование).

Оборудование должно располагаться с учетом системы композиционных осей фасадов объекта и иметь комплексный характер.

При строительстве объемно-пластическое решение фасада объекта капитального строительства должно предусматривать скрытое размещение (декоративные решетки, короба) наружных блоков систем кондиционирования, вентиляции и их комплексов, скрытую систему водоотведения, либо предусматривать их внутреннее размещение. Открытая система водоотведения допускается для объектов этажностью не выше 3 этажей.

При реконструкции объекта капитального строительства:

- размещение дополнительного оборудования должно обеспечивать сохранность отделки фасада либо ее восстановление;



– при размещении наружных блоков систем кондиционирования и вентиляции на просматриваемых с территорий общего пользования фасадах необходимо применять защитные декоративные решетки, выполненные с учетом архитектурного решения объекта капитального строительства.

Габариты, форма оборудования, декоративных коробов, в которых оно размещено, декоративных решеток не должны ухудшать визуальные характеристики объекта.

Устанавливаемое на фасадах зданий оборудование должно быть окрашено в цвет поверхностей, на которых оно установлено.

Не допускается:

– размещение технического и инженерного оборудования на архитектурных элементах и деталях декора, порталах, козырьках, пилонах, консолях, на настенной росписи, фреске, мозаичном панно, сграффито и иных видах монументального искусства, являющихся частью архитектурного решения фасада;

– наружная открытая прокладка по фасаду подводящих сетей и иных коммуникаций, прокладка сетей с нарушением пластики фасада;

– размещение технического и инженерного оборудования, выступающего от плоскости фасада более чем на 20 см, на высоте менее 2,5 м от уровня земли или крыльца (кроме водосточных труб).

#### 4.4. К подсветке фасадов объектов капитального строительства

– предусматривать архитектурную подсветку фасадов для подчеркивания выразительности архитектурного облика в темное время суток с использованием источников белого цвета.

– архитектурная подсветка зданий должна включать:

- освещение входных групп;
- подсветку информационных знаков и конструкций;
- размещение архитектурно-художественного освещения на фасадах, визуально воспринимаемых со стороны улиц, дорог, территорий общего пользования (для архитектурных доминант, общественно значимых объектов).

#### 4.5. К объемно-пространственным характеристикам объектов капитального строительства:

– главный фасад вновь строящихся зданий должен быть ориентирован на основные элементы улично-дорожной сети с учетом существующей или планируемой планировочной структуры застройки;

– размеры входной площадки (ширина x глубина) для объектов общественного назначения, общая площадь которых составляет не более чем 1500 квадратных метров, должны быть не менее 2,2 x 2,2 м;

– здание или сооружение не должно наносить визуальный дискомфорт, должно органично вписываться в ландшафт и сохранять масштаб и характер существующей застройки;

– здания необходимо размещать с учетом сложившейся линии застройки улицы (квартала);

– ограждение участка (в случае необходимости его установки) должно выполняться в едином стиле общего архитектурного решения и не должно



препятствовать визуальному восприятию фасадов здания со стороны территорий общего пользования;

- если проектируемое в целях строительства или реконструкции здание, строение, сооружение располагается на расстоянии 50 метров и менее от границ лесного массива, парка, водного объекта, земельного участка индивидуальной, блокированной жилой застройки, территории ведения садоводства (далее – объект), его высота должна быть не более половины расстояния до объекта; при этом застройка должна по высоте носить ступенчатый характер, повышаясь с удалением от объекта в пределах трех линий застройки, высота зданий, стросний, сооружений второй и третьей линии застройки должна быть не более 50 % расстояния до объекта;

- открытые стоянки (парковки) автомобилей по длинной стороне должны быть разделены пешеходными зонами (дорожками, проходами) с шагом не более 100 метров;

- для объектов общественного назначения, общая площадь которых составляет не более чем 1500 квадратных метров, приобъектные стоянки автомобилей следует размещать в пределах отведенного земельного участка.

4.6. К архитектурно-стилистическим характеристикам объектов капитального строительства:

- архитектурный облик объекта должен быть подчинен единому стилистическому решению;

- входные группы:

- входы в здание должны быть оборудованы навесами или заглублены в нишу не менее чем на 60 сантиметров;

- входы в здания должны быть организованы в одной отметке с уровнем земли;

- входы в общественные здания должны быть ориентированы на территории общего пользования или к основному подъезду к зданию или сооружению;

- цоколь – должен быть визуально выделен на фасаде и подчеркивать внешний вид всего здания (может быть расположенным в плоскости стены, западающим или выступающим за плоскость стены);

- первый и цокольный этаж должен быть выполнен из облицовочного, прочного и антивандального материала (без применения штукатурки);

- фасад: при использовании нескольких цветовых/фактурных покрытий на площади одного фасада, такие покрытия должны быть отделены выразительными архитектурными элементами;

- окна, лоджии, балконы должны быть остеклены. Остекление следует выполнять в едином стиле. Допускается отсутствие остекления балконов уникальных по характеру размещения на фасадах зданий, в т.ч. по высоте здания (изменяющие тип и конфигурацию плана на отдельных этажах, расположенные дискретно и т.д.), по геометрии элементов (созданные на основе треугольника, круга, трапеции, сложной формы и т.д.);



– информационные носители: при оформлении необходимо использовать ровные шрифты, без засечек и декоративных элементов.

Запрещается использовать крышу зданий для размещения рекламных конструкций.

5. Ограничения использования земельных участков и объектов капитального строительства, устанавливаемые в соответствии с законодательством Российской Федерации.

Оборот земельных участков осуществляется в соответствии с гражданским законодательством и Земельным кодексом Российской Федерации. Содержание ограничений оборота земельных участков устанавливается Земельным кодексом Российской Федерации, федеральными законами.

Ограничения использования земельных участков и объектов капитального строительства в границах зон с особыми условиями использования территории, установленные федеральными законами или иными нормативными правовыми актами, указаны в главе 12 настоящих Правил.

### **Статья 43. Зона кладбищ**

1. Кодовое обозначение – ТСП.1

2. Виды разрешенного использования земельных участков:

| № п/п   | Наименование вида разрешенного использования земельного участка | Код     |
|---|---|---------|
| Основные виды разрешенного использования        |   |         |
| 1   | Предоставление коммунальных услуг                               | 3.1.1   |
| 2   | Ритуальная деятельность   | 12.1    |
| Условно разрешенные виды использования          |   |         |
| 3   | Не установлены  |         |
| Вспомогательные виды разрешенного использования |   |         |
| 4   | Бытовое обслуживание  | 3.3 <*> |
| 5   | Стоянка транспортных средств                                    | 4.9.2   |
| 6   | Благоустройство территории                                      | 12.0 2  |
| <*> Для размещения похоронных бюро              |   |         |

3. Предельные размеры земельных участков, предельные параметры разрешенного строительства, реконструкции объектов капитального строительства (с учетом положений частей 6, 7 статьи 23 настоящих Правил):

| №<br>п/п | Вид разрешенного использования<br>земельного участка (код)  | Предельные значения      |              |
|----------|---|--------------------------|--------------|
|          |   | Минимальные              | Максимальные |
| 1        | Предельные (минимальные и (или) максимальные) размеры земельных участков,<br>в том числе их площадь, кв. м  |                          |              |
| 1.1      | 3.1.1, 12.1   | Не подлежат установлению |              |
| 2        | Минимальные отступы от границ земельных участков в целях определения мест<br>допустимого размещения зданий, строений, сооружений, за пределами которых запрещено<br>строительство зданий, строений, сооружений, м |                          |              |
| 2.1      | 3.3, 12.1   | 3                        |              |



| №<br>п/п | Вид разрешенного использования<br>земельного участка (код)   | Предельные значения      |              |
|----------|--|--------------------------|--------------|
|          |  | Минимальные              | Максимальные |
| 2.2      | 3.1.1  | Не подлежат установлению |              |
| 3        | Предельная высота зданий, строений, сооружений, м  |                          |              |
| 3.1      | 3.3  | 6                        |              |
| 3.2      | 12.1   | 15                       |              |
| 3.3      | 3.1.1  | Не подлежат установлению |              |
| 4        | Максимальный процент застройки в границах земельного участка, определяемый как отношение суммарной площади земельного участка, которая может быть застроена, ко всей площади земельного участка, % |                          |              |
| 4.1      | 3.1.1, 12.1  | Не подлежат установлению |              |

4. Ограничения использования земельных участков и объектов капитального строительства, устанавливаемые в соответствии с законодательством Российской Федерации.

Оборот земельных участков осуществляется в соответствии с гражданским законодательством и Земельным кодексом Российской Федерации. Содержание ограничений оборота земельных участков устанавливается Земельным кодексом Российской Федерации, федеральными законами.

Ограничения использования земельных участков и объектов капитального строительства в границах зон с особыми условиями использования территории, установленные федеральными законами или иными нормативными правовыми актами, указаны в главе 12 настоящих Правил.

#### **Статья 44. Зона зеленых насаждений специального назначения**

1. Кодовое обозначение – ТСН.2
2. Виды разрешенного использования земельных участков:

| № п/п   | Наименование вида разрешенного использования земельного участка | Код    |
|---|---|--------|
| Основные виды разрешенного использования        |   |        |
| 1   | Предоставление коммунальных услуг                               | 3.1.1  |
| 2   | Земельные участки (территории) общего пользования               | 12.0   |
| 3   | Улично-дорожная сеть  | 12.0.1 |
| 4   | Благоустройство территории                                      | 12.0.2 |
| Условно разрешенные виды использования          |   |        |
| 5   | Не установлены  | -      |
| Вспомогательные виды разрешенного использования |   |        |
| 6   | Не установлены  | -      |

3. Предельные размеры земельных участков, предельные параметры разрешенного строительства, реконструкции объектов капитального строительства (с учетом положений частей 6, 7 статьи 23 настоящих Правил):



| № п/п  | Вид разрешенного использования земельного участка (код)   | Предельные значения      |              |
|--|---|--------------------------|--------------|
|  |   | Минимальные              | Максимальные |
| 1  | Предельные (минимальные и (или) максимальные) размеры земельных участков, в том числе их площадь, кв. м   |                          |              |
| 1.1  | 3.1.1, 12.0.2   | Не подлежат установлению |              |
| 2  | Минимальные отступы от границ земельных участков в целях определения мест допустимого размещения зданий, строений, сооружений, за пределами которых запрещено строительство зданий, строений, сооружений, м |                          |              |
| 2.1  | 3.1.1   | Не подлежат установлению |              |
| 3  | Предельная высота зданий, строений, сооружений, м   |                          |              |
| 3.1  | 3.1.1   | Не подлежат установлению |              |
| 4  | Максимальный процент застройки в границах земельного участка, определяемый как отношение суммарной площади земельного участка, которая может быть застроена, ко всей площади земельного участка, %          |                          |              |
| 4.1  | 3.1.1   | Не подлежат установлению |              |
| 5  | Иные параметры  |                          |              |
| 5.1  | Минимальные отступы от красных линий улиц, м  | 5 <****>                 |              |
| <*> В случае установления красных линий в порядке, определенном действующим законодательством. |   |                          |              |

4. Ограничения использования земельных участков и объектов капитального строительства, устанавливаемые в соответствии с законодательством Российской Федерации.

Оборот земельных участков осуществляется в соответствии с гражданским законодательством и Земельным кодексом Российской Федерации. Содержание ограничений оборота земельных участков устанавливается Земельным кодексом Российской Федерации, федеральными законами.

Ограничения использования земельных участков и объектов капитального строительства в границах зон с особыми условиями использования территории, установленные федеральными законами или иными нормативными правовыми актами, указаны в главе 12 настоящих Правил.

#### **Статья 45. Зона режимных территорий**

1. Кодовое обозначение – ТРТ.1

2. Виды разрешенного использования земельных участков:

| № п/п                                    | Наименование вида разрешенного использования земельного участка | Код   |
|--|---|-------|
| Основные виды разрешенного использования |   |       |
| 1  | Предоставление коммунальных услуг                               | 3.1.1 |
| 2  | Дома социального обслуживания                                   | 3.2.1 |
| 3  | Государственное управление                                      | 3.8.1 |
| 4  | Стоянка транспортных средств                                    | 4.9.2 |
| 5  | Обеспечение внутреннего правопорядка                            | 8.3   |
| Условно разрешенные виды использования   |   |       |



| № п/п   | Наименование вида разрешенного использования земельного участка | Код |
|---|---|-----|
| 6   | Не установлены  | –   |
| Вспомогательные виды разрешенного использования |   |     |
| 7   | Не установлены  |     |

3. Предельные размеры земельных участков, предельные параметры разрешенного строительства, реконструкции объектов капитального строительства (с учетом положений частей 6, 7 статьи 23 настоящих Правил):

| №<br>п/п | Вид разрешенного использования<br>земельного участка (код)  | Предельные значения         |              |
|----------|---|-----------------------------|--------------|
|          |   | Минимальные                 | Максимальные |
| 1        | Предельные (минимальные и (или) максимальные) размеры земельных участков,<br>в том числе их площадь, кв. м  |                             |              |
| 1.1      | 3.1.1, 3.2.1, 3.8.1, 4.9.2, 8.3   | Не подлежат установлению    |              |
| 2        | Минимальные отступы от границ земельных участков в целях определения мест<br>допустимого размещения зданий, строений, сооружений, за пределами которых запрещено<br>строительство зданий, строений, сооружений, м |                             |              |
| 2.1      | 3.1.1, 3.2.1, 3.8.1, 8.3  | Не подлежат установлению    |              |
| 3        | Предельное количество этажей или предельная высота зданий, строений, сооружений   |                             |              |
| 3.1      | Предельное количество этажей зданий, строений, сооружений, этаж   |                             |              |
| 3.1.1    | 3.2.1, 3.8.1  | Не подлежат<br>установлению | 4            |
| 3.2      | Предельная высота зданий, строений, сооружений, м   |                             |              |
| 3.3      | 3.1.1, 8.3  | Не подлежат установлению    |              |
| 4        | Максимальный процент застройки в границах земельного участка, определяемый<br>как отношение суммарной площади земельного участка, которая может быть застроена,<br>ко всей площади земельного участка, %          |                             |              |
| 4.1      | 3.1.1, 3.2.1, 3.8.1, 8.3  | Не подлежат установлению    |              |
| 5        | Иные параметры  |                             |              |
| 5.1      | Максимальная этажность зданий, строений, сооружений, этаж   |                             |              |
| 5.1.1    | 3.2.1, 3.8.1  | 3                           |              |
| 5.1.2    | 3.1.1, 8.3  | Не подлежат установлению    |              |

4. Ограничения использования земельных участков и объектов капитального строительства, устанавливаемые в соответствии с законодательством Российской Федерации.

Оборот земельных участков осуществляется в соответствии с гражданским законодательством и Земельным кодексом Российской Федерации. Содержание ограничений оборота земельных участков устанавливается Земельным кодексом Российской Федерации, федеральными законами.

Ограничения использования земельных участков и объектов капитального строительства в границах зон с особыми условиями использования территории, установленные федеральными законами или иными нормативными правовыми актами, указаны в главе 12 настоящих Правил.



## ГЛАВА 12. ОГРАНИЧЕНИЯ ИСПОЛЬЗОВАНИЯ ЗЕМЕЛЬНЫХ УЧАСТКОВ И ОБЪЕКТОВ КАПИТАЛЬНОГО СТРОИТЕЛЬСТВА, УСТАНОВЛИВАЕМЫЕ В СООТВЕТСТВИИ С ЗАКОНОДАТЕЛЬСТВОМ РОССИЙСКОЙ ФЕДЕРАЦИИ

### Статья 46. Общие положения

1. Использование земельных участков и объектов капитального строительства может быть ограничено по основаниям, установленным законодательством Российской Федерации.

2. Могут устанавливаться следующие ограничения использования земельных участков и объектов капитального строительства:

1) ограничения использования земельных участков и объектов капитального строительства в границах зон с особыми условиями использования территорий и иных зон, установленных в соответствии с законодательством Российской Федерации;

2) ограничения оборотоспособности земельных участков, установленные статьей 27 Земельного кодекса Российской Федерации;

3) особые условия охраны окружающей среды, в том числе животного и растительного мира, памятников природы, истории и культуры, археологических объектов, сохранения плодородного слоя почвы, естественной среды обитания, путей миграции диких животных;

4) иные ограничения использования земельных участков и объектов капитального строительства в случаях, установленных законодательством Российской Федерации.

3. Зоны с особыми условиями использования территорий устанавливаются в следующих целях:

1) защита жизни и здоровья граждан;

2) безопасная эксплуатация объектов транспорта, связи, энергетики, объектов обороны страны и безопасности государства;

3) обеспечение сохранности объектов культурного наследия;

4) охрана окружающей среды, в том числе защита и сохранение природных лечебных ресурсов, предотвращение загрязнения, засорения, заиления водных объектов и истощения их вод, сохранение среды обитания водных биологических ресурсов и других объектов животного и растительного мира;

5) обеспечение обороны страны и безопасности государства.

4. Перечень зон с особыми условиями использования территорий, отображенных на карте градостроительного зонирования, приведен в таблице 19.1 статьи 9 главы 9 настоящих Правил.

5. В целях, предусмотренных пунктом 3 настоящей статьи, в границах зон с особыми условиями использования территорий устанавливаются ограничения использования земельных участков, которые распространяются на все, что находится над и под поверхностью земель, если иное не предусмотрено законами о недрах, воздушным и водным законодательством, и ограничивают или запрещают размещение и (или) использование расположенных на таких земельных участках объектов недвижимого имущества и (или) ограничивают или запрещают



использование земельных участков для осуществления иных видов деятельности, которые несовместимы с целями установления зон с особыми условиями использования территорий.

6. При пересечении границ различных зон с особыми условиями использования территорий действуют все ограничения использования земельных участков, установленные для каждой из таких зон, за исключением ограничений, препятствующих эксплуатации, обслуживанию и ремонту здания, сооружения, в связи с размещением которых была установлена одна из зон с особыми условиями использования территорий, при условии, что такие ограничения не установлены в целях охраны жизни граждан или обеспечения безопасности полетов воздушных судов.

#### **Статья 47. Ограничения использования земельных участков и объектов капитального строительства в охранной зоне объектов электроэнергетики (объектов электросетевого хозяйства)**

1. Охранные зоны объектов электросетевого хозяйства устанавливаются в целях обеспечения безопасного и безаварийного функционирования, безопасной эксплуатации объектов электроэнергетики.

2. Использование земельных участков и объектов капитального строительства в границах охранных зон объектов электроэнергетики осуществляется в соответствии с Правилами установления охранных зон объектов электросетевого хозяйства и особых условий использования земельных участков, расположенных в границах таких зон, утвержденными постановлением Правительства Российской Федерации от 24.02.2009 № 160 «О порядке установления охранных зон объектов электросетевого хозяйства и особых условий использования земельных участков, расположенных в границах таких зон».

#### **Статья 48. Ограничения использования земельных участков и объектов капитального строительства в придорожных полосах автомобильных дорог**

1. Придорожными полосами автомобильной дороги являются территории, которые прилегают с обеих сторон к полосе отвода автомобильной дороги и в границах которых устанавливается особый режим использования земельных участков (частей земельных участков) в целях обеспечения требований безопасности дорожного движения, а также нормальных условий реконструкции, капитального ремонта, ремонта, содержания автомобильной дороги, ее сохранности с учетом перспектив развития автомобильной дороги.

2. Использование придорожных полос автомобильных дорог осуществляется в соответствии с положениями статьи 26 Федерального закона от 08.11.2007 № 257-ФЗ «Об автомобильных дорогах и о дорожной деятельности в Российской Федерации и о внесении изменений в отдельные законодательные акты Российской Федерации».

3. Решение об установлении придорожных полос автомобильных дорог федерального, регионального или муниципального, местного значения или об изменении таких придорожных полос принимается соответственно федеральным органом исполнительной власти, осуществляющим функции по оказанию



государственных услуг и управлению государственным имуществом в сфере дорожного хозяйства, уполномоченным органом исполнительной власти субъекта Российской Федерации, органом местного самоуправления.

4. Строительство, реконструкция в границах придорожных полос автомобильной дороги объектов капитального строительства, объектов, предназначенных для осуществления дорожной деятельности, объектов дорожного сервиса, установка рекламных конструкций, информационных щитов и указателей допускаются при наличии согласия в письменной форме владельца автомобильной дороги. Это согласие должно содержать технические требования и условия, подлежащие обязательному исполнению лицами, осуществляющими строительство, реконструкцию в границах придорожных полос автомобильной дороги таких объектов, установку рекламных конструкций, информационных щитов и указателей (технические требования и условия, подлежащие обязательному исполнению).

#### **Статья 49. Ограничения использования земельных участков и объектов капитального строительства в охрannой зоне трубопроводов (газопроводов)**

1. Охрannая зона устанавливается вдоль трасс газопроводов и вокруг других объектов газораспределительной сети в целях обеспечения нормальных условий ее эксплуатации и исключения возможности ее повреждения.

2. Ограничения использования земельных участков и объектов капитального строительства в границах охранных зон газораспределительной сети устанавливаются в соответствии с Правилами охраны газораспределительных сетей, утвержденных постановлением Правительства Российской Федерации от 20.11.2000 № 878 «Об утверждении Правил охраны газораспределительных сетей».

3. Порядок охраны магистральных газопроводов регулируется Правилами охраны магистральных газопроводов, утвержденным постановлением Правительства Российской Федерации от 08.09.2017 № 1083 «Об утверждении Правил охраны магистральных газопроводов и о внесении изменений в Положение о представлении в федеральный орган исполнительной власти (его территориальные органы), уполномоченный Правительством Российской Федерации на осуществление государственного кадастрового учета, государственной регистрации прав, ведение Единого государственного реестра недвижимости и предоставление сведений, содержащихся в Едином государственном реестре недвижимости, федеральными органами исполнительной власти, органами государственной власти субъектов Российской Федерации и органами местного самоуправления дополнительных сведений, воспроизводимых на публичных кадастровых картах».

#### **Статья 50. Ограничения использования земельных участков и объектов капитального строительства в границах охрannой зоны стационарных пунктов наблюдений за состоянием окружающей среды, ее загрязнением**

Ограничения использования земельных участков и объектов капитального строительства в границах охрannой зоны стационарных пунктов наблюдений за состоянием окружающей среды, ее загрязнением устанавливаются в соответствии с Положением об охрannой зоне стационарных пунктов наблюдений за состоянием



окружающей среды, ее загрязнением, утвержденным Постановлением Правительства Российской Федерации от 17.03.2021 № 392.

**Статья 51. Ограничения использования земельных участков и объектов капитального строительства в границах охранной зоны линий и сооружений связи**

Использование земельных участков и объектов капитального строительства в границах охранных зон линий и сооружений связи осуществляется в соответствии с Правилами охраны линий и сооружений связи Российской Федерации, утвержденными постановлением Правительства Российской Федерации от 09.06.1995 № 578 «Об утверждении Правил охраны линий и сооружений связи Российской Федерации».

**Статья 52. Зона охраняемого военного объекта, охранный зона военного объекта, запретные и специальные зоны, устанавливаемые в связи с размещением указанных объектов**

Использование земельных участков и объектов капитального строительства в границах охранных зон линий и сооружений связи осуществляется в соответствии с Положением об установлении запретных и иных зон с особыми условиями использования земель для обеспечения функционирования военных объектов Вооруженных Сил Российской Федерации, других войск, воинских формирований и органов, выполняющих задачи в области обороны страны, утвержденными постановлением Правительства Российской Федерации от 05.05.2014 № 405 «Об установлении запретных и иных зон с особыми условиями использования земель для обеспечения функционирования военных объектов Вооруженных Сил Российской Федерации, других войск, воинских формирований и органов, выполняющих задачи в области обороны страны».

**Статья 53. Зона санитарной охраны источников питьевого и хозяйственно-бытового водоснабжения**

Зоны санитарной охраны источников питьевого и хозяйственно-бытового водоснабжения устанавливаются, изменяются, прекращают существование по решению исполнительного органа субъекта Российской Федерации. При этом решения об установлении, изменении зоны санитарной охраны источников питьевого и хозяйственно-бытового водоснабжения принимаются при наличии санитарно-эпидемиологического заключения о соответствии границ таких зон и ограничений использования земельных участков в границах таких зон санитарным правилам. Положение о зонах санитарной охраны источников питьевого и хозяйственно-бытового водоснабжения утверждается Правительством Российской Федерации.



#### **Статья 54. Ограничения использования земельных участков и объектов капитального строительства в границах водоохранных зон и прибрежных защитных полос**

1. Водоохранными зонами являются территории, которые примыкают к береговой линии (границам водного объекта) морей, рек, ручьев, каналов, озер, водохранилищ и на которых устанавливается специальный режим осуществления хозяйственной и иной деятельности в целях предотвращения загрязнения, засорения, заиления указанных водных объектов и истощения их вод, а также сохранения среды обитания водных биологических ресурсов и других объектов животного и растительного мира.

2. Содержание специального режима в водоохранных зонах определено Водным кодексом Российской Федерации.

3. В границах водоохранных зон устанавливаются прибрежные защитные полосы, на территориях которых в соответствии с Водным кодексом Российской Федерации вводятся дополнительные ограничения хозяйственной и иной деятельности.

4. Помимо указанных ограничений, на территориях, расположенных в границах водоохранных зон и занятых защитными лесами, особо защитными участками лесов, действуют ограничения, предусмотренные установленными лесным законодательством правовым режимом защитных лесов, правовым режимом особо защитных участков лесов.

#### **Статья 55. Ограничения использования земельных участков и объектов капитального строительства в границах зон затопления и подтопления**

1. Затопление и подтопление являются одними из возможных форм негативного воздействия вод на определенные территории и объекты. Установление зон затопления и подтопления является водохозяйственным мероприятием и осуществляется для предотвращения негативного воздействия вод и ликвидации его последствий.

2. Зоны затопления, подтопления устанавливаются, изменяются в отношении территорий, подверженных негативному воздействию вод и не обеспеченных сооружениями и (или) методами инженерной защиты (строительство водоограждающих дамб, берегоукрепительных сооружений и других сооружений инженерной защиты, предназначенных для защиты территорий и объектов от затопления, подтопления, разрушения берегов водных объектов, и (или) методы инженерной защиты, в том числе искусственное повышение поверхности территорий, устройство свайных фундаментов и другие методы инженерной защиты).

3. В соответствии с постановления Правительства Российской Федерации от 18.04.2014 № 360 зоны затопления, подтопления считаются установленными, измененными со дня внесения сведений о зонах затопления, подтопления, соответствующих изменений в сведения о таких зонах в Единый государственный реестр недвижимости (далее – ЕГРН). Зоны затопления, подтопления считаются прекратившимися со дня исключения сведений о них из ЕГРН.



4. Использование земельных участков и объектов капитального строительства на территории зон затопления, подтопления ограничивается в соответствии с Водным кодексом Российской Федерации.

**Статья 56. Ограничения использования земельных участков и объектов капитального строительства в санитарно-защитной зоне**

1. Порядок установления, изменения и прекращения существования санитарно-защитных зон, а также особые условия использования земельных участков, расположенных в границах санитарно-защитных зон осуществляется на основании Постановления Правительства РФ от 03.03.2018 № 222 «Об утверждении Правил установления санитарно-защитных зон и использования земельных участков, расположенных в границах санитарно-защитных зон».

2. В границах санитарно-защитных зон не допускается использование земельных участков в целях:

а) размещения жилой застройки, объектов образовательного и медицинского назначения, спортивных сооружений открытого типа, организаций отдыха детей и их оздоровления, зон рекреационного назначения и для ведения садоводства;

б) размещения объектов для производства и хранения лекарственных средств, объектов пищевых отраслей промышленности, оптовых складов продовольственного сырья и пищевой продукции, комплексов водопроводных сооружений для подготовки и хранения питьевой воды, использования земельных участков в целях производства, хранения и переработки сельскохозяйственной продукции, предназначенной для дальнейшего использования в качестве пищевой продукции, если химическое, физическое и (или) биологическое воздействие объекта,

в отношении которого установлена санитарно-защитная зона, приведет к нарушению качества и безопасности таких средств, сырья, воды и продукции в соответствии с установленными к ним требованиями.

**Статья 57. Ограничения использования земельных участков и объектов капитального строительства в зоне ограничений передающего радиотехнического объекта, являющегося объектом капитального строительства**

1. Зона ограничений передающего радиотехнического объекта, являющегося объектом капитального строительства, устанавливается в соответствии с СанПиН 2.1.8/2.2.4.2302-07 "Гигиенические требования к размещению и эксплуатации передающих радиотехнических объектов. Изменения N 1 к СанПиН 2.1.8/2.2.4.1383-03".

2. Зона ограничений не может иметь статус селитебной территории, а также не может использоваться для размещения площадок для стоянки и остановки всех видов транспорта, предприятий по обслуживанию автомобилей, бензозаправочных станций, складов нефти и нефтепродуктов и т.п.

**Статья 58. Ограничения использования земельных участков и объектов капитального строительства в охрannой зоне геодезических пунктов государственной геодезической сети, нивелирных пунктов государственной**



## **нивелирной сети и гравиметрических пунктов государственной гравиметрической сети**

1. Порядок установления, изменения, прекращения существования охранных зон пунктов государственной геодезической сети, государственной нивелирной сети и государственной гравиметрической сети (далее – охранные зоны пунктов), ограничения использования земельных участков в пределах охранных зон пунктов регулируется постановлением Правительства РФ от 21.08.2019 № 1080 «Об охранных зонах пунктов государственной геодезической сети, государственной нивелирной сети и государственной гравиметрической сети».

## **Статья 59. Ограничения использования земельных участков и объектов капитального строительства в минимальных расстояний до магистральных или технологических трубопроводов (газопроводов, нефтепроводов и нефтепродуктопроводов, трубопроводов для продуктов переработки нефти и газа, аммиакопроводов)**

1. Ограничения использования земельных участков и объектов капитального строительства в границах зон минимальных расстояний до газопроводов (газораспределительной сети) устанавливаются в соответствии с Правилами охраны газораспределительных сетей, утвержденных постановлением Правительства Российской Федерации от 20.11.2000 № 878 «Об утверждении Правил охраны газораспределительных сетей».

2. Минимально допустимые расстояния от газораспределительной сети до зданий и сооружений, не относящихся к этой сети, устанавливаются при проектировании и строительстве этой сети, зданий и сооружений в целях обеспечения их безопасности, а также находящихся в них людей в случае возникновения аварийной ситуации на газораспределительной сети.

3. На земельных участках в границах зоны минимальных расстояний до магистральных или промышленных трубопроводов (газопроводов) может быть введен особый режим использования, ограничивающий или запрещающий те виды деятельности, которые несовместимы с целями установления данной зоны.

4. Правообладатели земельных участков в границах зоны минимальных расстояний до магистральных или промышленных трубопроводов (газопроводов) не могут осуществлять строительство (реконструкцию) зданий, строений, сооружений без согласования с собственником системы газоснабжения.

## **Статья 60. Ограничения использования земельных участков и объектов капитального строительства в охранной зоне тепловых сетей**

1. Охрана тепловых сетей осуществляется для обеспечения сохранности их элементов и бесперебойного теплоснабжения потребителей путем проведения комплекса мер организационного и запретительного характера.

Охране подлежат все комплексы сооружений в устройств, входящих в тепловую сеть: трубопроводы и камеры с запорной и регулирующей арматурой и контрольно-измерительными приборами, компенсаторы, опоры, насосные станции, баки-аккумуляторы горячей воды, центральные и индивидуальные тепловые



пункты, электрооборудование управления задвижками, кабели устройств связи и телемеханики.

2. Ограничения использования земельных участков и объектов капитального строительства в границах зон минимальных расстояний до газопроводов (газораспределительной сети) устанавливаются в соответствии с типовыми правилами охраны коммунальных тепловых сетей, утвержденными Приказом Минстроя России от 17.08.1992 № 197.

### **Статья 61. Ограничения использования земельных участков и объектов капитального строительства в защитной зоне объекта культурного наследия**

1. Защитные зоны объекта культурного наследия устанавливаются в соответствии с Федеральным законом от 25.06.2002 № 73-ФЗ «Об объектах культурного наследия (памятниках истории и культуры) народов Российской Федерации».

2. В границах защитных зон в целях обеспечения сохранности объектов культурного наследия и композиционно-видовых связей (панорам) запрещаются строительство объектов капитального строительства и их реконструкция, связанная с изменением их параметров (высоты, количества этажей, площади), за исключением строительства и реконструкции линейных объектов.

3. Защитная зона объекта культурного наследия прекращает существование со дня внесения в Единый государственный реестр недвижимости сведений о зонах охраны такого объекта культурного наследия, установленных в соответствии со статьей 34 Федерального закона от 25.06.2002 № 73-ФЗ «Об объектах культурного наследия (памятниках истории и культуры) народов Российской Федерации».

4. Защитная зона объекта культурного наследия также прекращает существование в случае исключения объекта культурного наследия из единого государственного реестра объектов культурного наследия (памятников истории и культуры) народов Российской Федерации.

### **Статья 62. Ограничения использования земельных участков и объектов капитального строительства в зонах охраны объектов культурного наследия**

1. Содержание ограничений использования земельных участков и объектов капитального строительства на территории зон охраны объектов культурного наследия определяется Федеральным законом от 25.06.2002 № 73-ФЗ «Об объектах культурного наследия (памятниках истории и культуры) народов Российской Федерации», Постановлением Правительства Российской Федерации от 26.04.2008 № 315 «Об утверждении положения о зонах охраны объектов культурного наследия (памятников истории и культуры) народов Российской Федерации», а также режимами использования земельных участков в границах зон охраны объектов культурного наследия на части территории муниципального образования Гатчинского муниципального округа Ленинградской области, на которую распространяются настоящие Правила.



Приказом комитета по сохранению культурного наследия Ленинградской области от 27.04.2021 № 01-03/21-63 «Об утверждении зон охраны объекта культурного наследия регионального значения «Памятный знак на месте испытания первого в мире ранцевого парашюта, изобретенного Котельниковым Глебом Евгеньевичем (1912 г.)», 1912 г., по адресу: Ленинградская область, Гатчинский муниципальный район, Пудостьское сельское поселение, д. Котельниково, ул. Салезская, (у моста через реку Парица), режимов использования земель и требований к градостроительным регламентам в границах данных зон)» установлены границы зон охраны, режимы использования земель и требования к градостроительным регламентам в границах зон охраны объекта культурного наследия регионального значения «Памятный знак на месте испытания первого в мире ранцевого парашюта, изобретенного Котельниковым Глебом Евгеньевичем (1912 г.)», по адресу: Ленинградская область, Ленинградская область, Гатчинский муниципальный район, Пудостьское сельское поселение, д. Котельниково, ул. Салезская, (у моста через реку Парица).

#### **Требования режима использования земель в границах охранной зоны (03)**

1. На территориях 03 устанавливаются следующие единые запреты и ограничения:

1.1. Запрещается строительство объектов капитального и некапитального строительства;

1.2. Прокладка инженерных коммуникаций наземным и надземным способами.

2. На территории 03 разрешается:

2.1. Сохранение беспрепятственного зрительного восприятия объемно-пространственной композиции объекта культурного наследия.

#### **Статья 63. Ограничения использования земельных участков и объектов капитального строительства в границах приаэродромной территории**

3. Ограничения использования земельных участков и (или) расположенных на них объектов недвижимости и осуществления экономической и иной деятельности в границах приаэродромной территории аэродрома Санкт-Петербург (Пулково) осуществляются в соответствии с Воздушным кодексом Российской Федерации, приказом Росавиации от 23.12.2021 № 985-П и актом об установлении приаэродромной территории аэродрома Санкт-Петербург (Пулково).

4. Ограничения использования земельных участков и (или) расположенных на них объектов недвижимости и осуществления экономической и иной деятельности в границах приаэродромной территории аэродрома совместного базирования Пушкин осуществляются в соответствии с Воздушным кодексом Российской Федерации, приказом первого заместителя Министра обороны Российской Федерации от 04.10.2022 № 946 «Об установлении приаэродромной территории аэродрома совместного базирования Пушкин».



### **ГЛАВА 13. ИСПОЛЬЗОВАНИЕ ЗЕМЕЛЬНЫХ УЧАСТКОВ, НА КОТОРЫЕ ДЕЙСТВИЕ ГРАДОСТРОИТЕЛЬНЫХ РЕГЛАМЕНТОВ НЕ РАСПРОСТРАНЯЕТСЯ ИЛИ ДЛЯ КОТОРЫХ ГРАДОСТРОИТЕЛЬНЫЕ РЕГЛАМЕНТЫ НЕ УСТАНАВЛИВАЮТСЯ**

**Статья 64. Использование земельных участков, на которые действие градостроительных регламентов не распространяется или для которых градостроительные регламенты не устанавливаются**

1. Действие градостроительного регламента не распространяется на земельные участки:

1) в границах территорий памятников и ансамблей, включенных в единый государственный реестр объектов культурного наследия (памятников истории и культуры) народов Российской Федерации, а также в границах территорий памятников или ансамблей, которые являются выявленными объектами культурного наследия и решения о режиме содержания, параметрах реставрации, консервации, воссоздания, ремонта и приспособлении которых принимаются в порядке, установленном законодательством Российской Федерации об охране объектов культурного наследия;

2) в границах территорий общего пользования;

3) предназначенные для размещения линейных объектов и (или) занятые линейными объектами;

4) предоставленные для добычи полезных ископаемых.

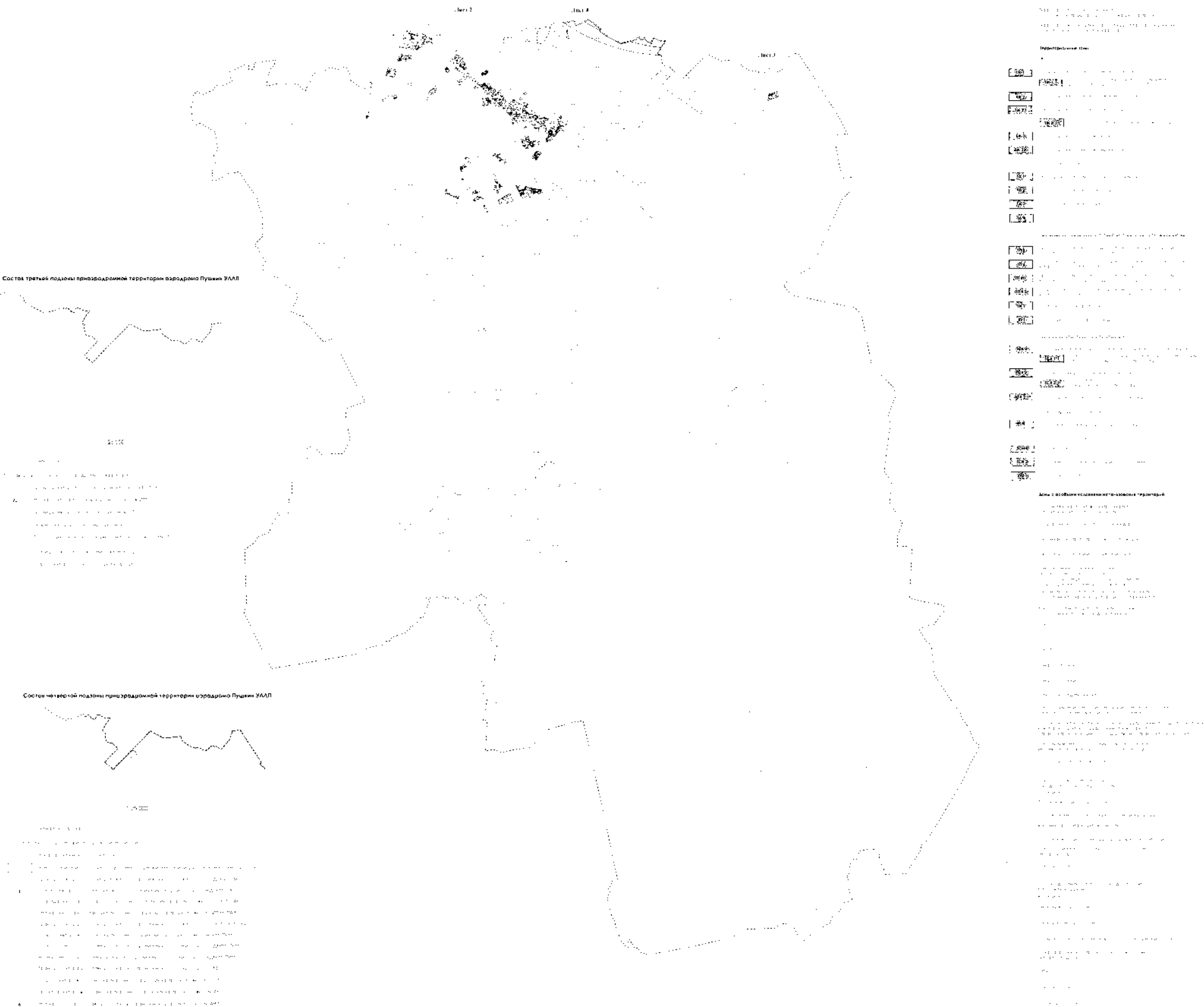
2. Градостроительные регламенты не устанавливаются для земель лесного фонда, земель, покрытых поверхностными водами, земель запаса, земель особо охраняемых природных территорий, сельскохозяйственных угодий в составе земель сельскохозяйственного назначения, земельных участков, расположенных в границах особых экономических зон и территорий опережающего социально-экономического развития.

3. До установления градостроительных регламентов в отношении земельных участков, включенных в границы населенных пунктов из земель лесного фонда (за исключением лесных участков, которые до 1 января 2016 года предоставлены гражданам или юридическим лицам либо на которых расположены объекты недвижимого имущества, права на которые возникли до 1 января 2016 года, и разрешенное использование либо назначение которых до их включения в границы населенного пункта не было связано с использованием лесов), такие земельные участки используются с учетом ограничений, установленных при использовании городских лесов в соответствии с лесным законодательством.

4. Использование земельных участков, на которые действие градостроительных регламентов не распространяется или для которых градостроительные регламенты не устанавливаются, определяется уполномоченными федеральными органами исполнительной власти, уполномоченными органами исполнительной власти Ленинградской области или уполномоченными органами местного самоуправления муниципального образования Гатчинский муниципальный округ Ленинградской области в соответствии с федеральными законами.



ПРАВИЛА ЗЕМЛЕПОЛЬЗОВАНИЯ И ЗАСТРОЙКИ МУНИЦИПАЛЬНОГО ОБРАЗОВАНИЯ  
ГАТЧИНСКИЙ МУНИЦИПАЛЬНЫЙ ОКРУГ ЛЕНИНГРАДСКОЙ ОБЛАСТИ ПРИМЕНИТЕЛЬНО К ЧАСТИ ТЕРРИТОРИИ  
Карта градостроительного зонирования (Лист 1)





Карта градостроительного зонирования (Лист 2)





ПРАВИЛА ЗЕМЛЕПОЛЬЗОВАНИЯ И ЗАСТРОЙКИ МУНИЦИПАЛЬНОГО ОБРАЗОВАНИЯ  
ГАТЧИНСКИЙ МУНИЦИПАЛЬНЫЙ ОКРУГ ЛЕНИНГРАДСКОЙ ОБЛАСТИ ПРИМЕНительно К ЧАСТИ ТЕРРИТОРИИ

Карта градостроительного зонирования (Лист 3)

Условные обозначения

Границы

Земельных участков, сведения о которых внесены в ЕГРН на июнь 2023

Территории, применительно к которой  
подготовлены правила землепользования и застройки

Территориальные зоны


Жилые зоны

ТЖ.З.К

Зона застройки среднеэтажными жилыми домами

Зоны с особыми условиями использования территорий


Охранная зона объектов электроэнергетики  
(объектов электросетевого хозяйства)



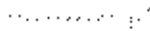
Охранная зона трубопроводов (газопроводов)

Водоохранная зона

Прибрежная защитная полоса



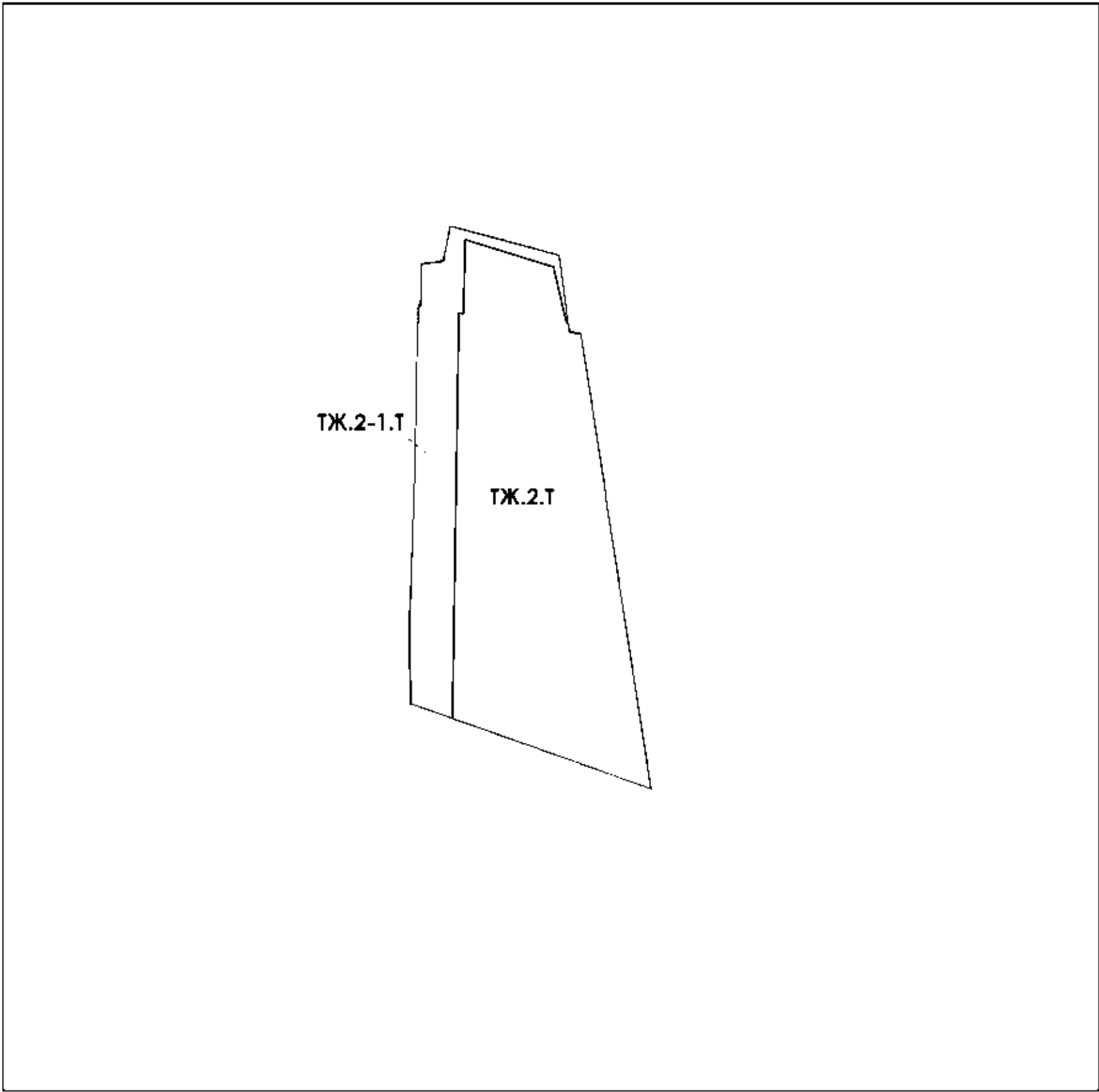
ТЖ.З.К





ПРАВИЛА ЗЕМЛЕПОЛЬЗОВАНИЯ И ЗАСТРОЙКИ МУНИЦИПАЛЬНОГО ОБРАЗОВАНИЯ  
ГАТЧИНСКИЙ МУНИЦИПАЛЬНЫЙ ОКРУГ ЛЕНИНГРАДСКОЙ ОБЛАСТИ ПРИМЕНИТЕЛЬНО К ЧАСТИ ТЕРРИТОРИИ

Карта градостроительного зонирования (Лист 4)




Масштаб 1:10 000

Условные обозначения

Границы

Территории, применительно к которой  
подготовлены правила землепользования и застройки




Территории, в границах которой предусматривается деятельность  
по комплексному развитию территории

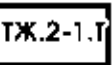
Земельных участков, сведения о которых внесены в ЕГРН на октябрь 2024 г.

Территориальные зоны

Жилые зоны



Зона застройки малоэтажными жилыми домами



Подзона зоны застройки малоэтажными жилыми домами



**ПРАВИЛА ЗЕМЛЕПОЛЬЗОВАНИЯ И ЗАСТРОЙКИ МУНИЦИПАЛЬНОГО ОБРАЗОВАНИЯ  
ГАТЧИНСКИЙ МУНИЦИПАЛЬНЫЙ ОКРУГ ЛЕНИНГРАДСКОЙ ОБЛАСТИ ПРИМЕНИТЕЛЬНО К ЧАСТИ ТЕРРИТОРИИ**

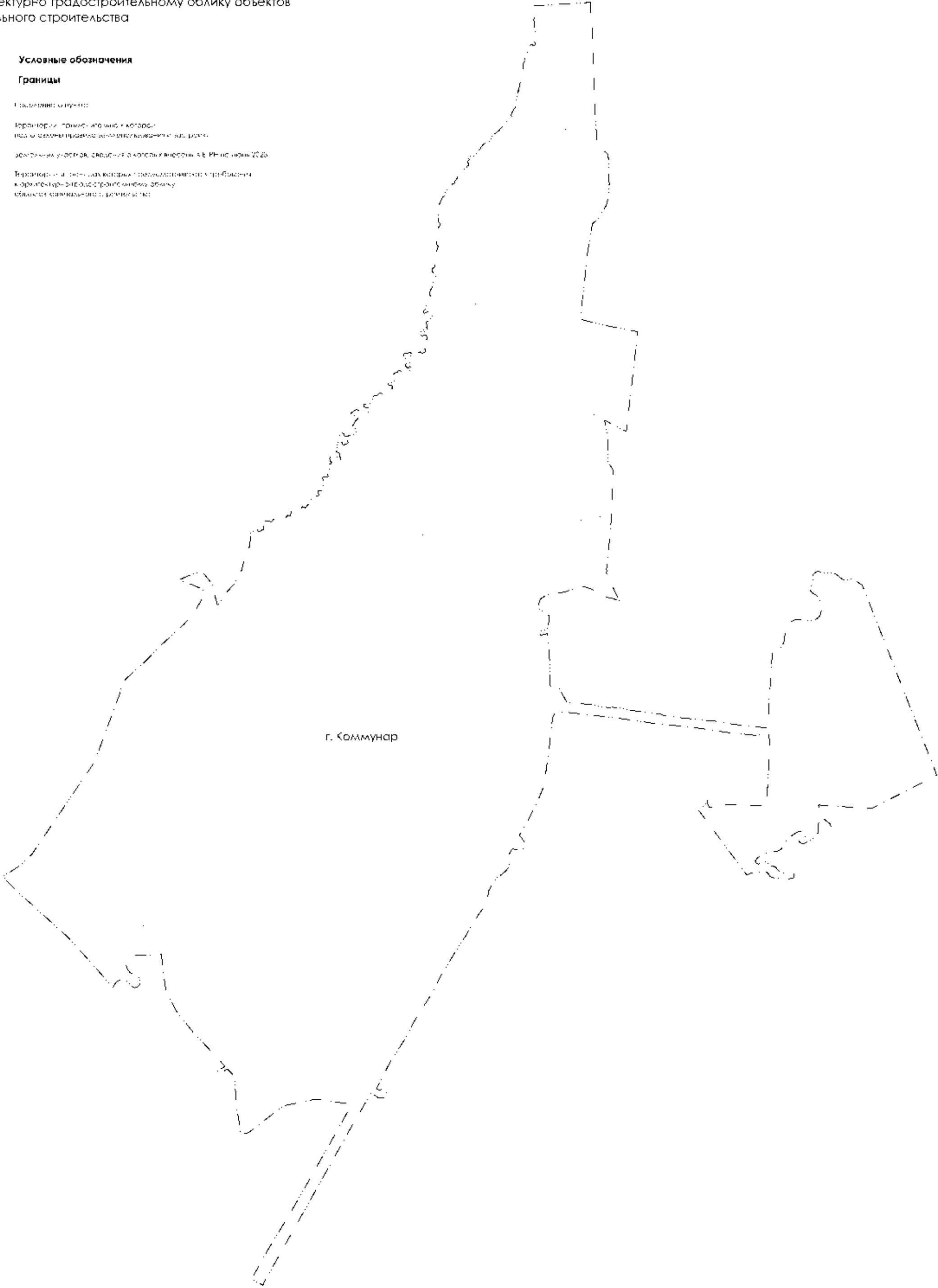
Карта градостроительного зонирования (Лист 5)  
Карта территорий, в границах которых предусматриваются требования  
к архитектурно-градостроительному облику объектов  
капитального строительства



ПРАВИЛА ЗЕМЛЕПОЛЬЗОВАНИЯ И ЗАСТРОЙКИ МУНИЦИПАЛЬНОГО ОБРАЗОВАНИЯ  
ГАТЧИНСКИЙ МУНИЦИПАЛЬНЫЙ ОКРУГ ЛЕНИНГРАДСКОЙ ОБЛАСТИ ПРИМЕНительно К ЧАСТИ ТЕРРИТОРИИ

Карта градостроительного зонирования (Лист 6)  
Карта территорий, в границах которых предусматриваются требования  
к архитектурно-градостроительному облику объектов  
капитального строительства

- Условные обозначения
- Границы
- Границы округа
- Территории, границы которых в которых  
предусматриваются требования к облику  
объектов капитального строительства
- Территории, границы которых в которых  
предусматриваются требования к облику  
объектов капитального строительства





Приложение  
к правилам землепользования и застройки  
муниципального образования Гатчинский  
муниципальный округ  
Ленинградской области применительно к  
части территории

**Сведения о границах территориальных зон**



**ГРАФИЧЕСКОЕ ОПИСАНИЕ**  
**местоположения границ населенных пунктов, территориальных зон, особо охраняемых природных территорий, зон с особыми условиями использования территории**

**Многофункциональная общественно-деловая зона**

(наименование объекта, местоположение границ которого описано (далее - объект))

**Раздел 1**

**Сведения об объекте**

| № п/п | Характеристики объекта  | Описание характеристик                 |
|-------|---|--|
| 1     | 2   | 3                                      |
| 1.    | Местоположение объекта  | Ленинградская область, м. о Гатчинский |
| 2.    | Площадь объекта +/- величина погрешности определения площади (Р +/- Дельта Р) | 255776 +/- 8851 м <sup>2</sup>         |
| 3.    | Иные характеристики объекта   | -                                      |



## Раздел 2

### Сведения о местоположении границ объекта

1. Система координат МСК-47, зона 2

2. Сведения о характерных точках границ объекта

| Обозначение<br>характерных точек<br>границ | Координаты, м |            | Метод<br>определения<br>координат<br>характерной точки | Средняя<br>квадратическая<br>погрешность<br>положения<br>характерной<br>точки (Mt), м | Описание<br>обозначения<br>точки на<br>местности (при<br>наличии) |
|--|---------------|------------|--|---|---|
|  | X             | Y          |  |   |   |
| 1  | 2             | 3          | 4  | 5   | 6   |
| 1  | 405302.32     | 2189407.05 | Картометрический<br>метод                              | 5.0   | Закрепление<br>отсутствует  |
| 2  | 405268.40     | 2189402.99 | Картометрический<br>метод                              | 5.0   | Закрепление<br>отсутствует  |
| 3  | 405251.02     | 2189394.66 | Картометрический<br>метод                              | 5.0   | Закрепление<br>отсутствует  |
| 4  | 405247.06     | 2189369.82 | Картометрический<br>метод                              | 5.0   | Закрепление<br>отсутствует  |
| 5  | 405245.94     | 2189362.83 | Картометрический<br>метод                              | 5.0   | Закрепление<br>отсутствует  |
| 6  | 405243.74     | 2189340.77 | Картометрический<br>метод                              | 5.0   | Закрепление<br>отсутствует  |
| 7  | 405241.44     | 2189317.62 | Картометрический<br>метод                              | 5.0   | Закрепление<br>отсутствует  |
| 8  | 405240.79     | 2189311.63 | Картометрический<br>метод                              | 5.0   | Закрепление<br>отсутствует  |
| 9  | 405237.62     | 2189282.36 | Картометрический<br>метод                              | 5.0   | Закрепление<br>отсутствует  |
| 10   | 405236.94     | 2189276.08 | Картометрический<br>метод                              | 5.0   | Закрепление<br>отсутствует  |
| 11   | 405234.23     | 2189243.11 | Картометрический<br>метод                              | 5.0   | Закрепление<br>отсутствует  |
| 12   | 405234.18     | 2189240.55 | Картометрический<br>метод                              | 5.0   | Закрепление<br>отсутствует  |
| 13   | 405233.70     | 2189218.32 | Картометрический<br>метод                              | 5.0   | Закрепление<br>отсутствует  |
| 14   | 405239.15     | 2189194.44 | Картометрический<br>метод                              | 5.0   | Закрепление<br>отсутствует  |
| 15   | 405240.63     | 2189180.41 | Картометрический<br>метод                              | 5.0   | Закрепление<br>отсутствует  |
| 16   | 405241.59     | 2189171.26 | Картометрический<br>метод                              | 5.0   | Закрепление<br>отсутствует  |
| 17   | 405237.43     | 2189144.08 | Картометрический<br>метод                              | 5.0   | Закрепление<br>отсутствует  |
| 18   | 405233.20     | 2189131.68 | Картометрический<br>метод                              | 5.0   | Закрепление<br>отсутствует  |
| 19   | 405226.05     | 2189110.72 | Картометрический<br>метод                              | 5.0   | Закрепление<br>отсутствует  |
| 20   | 405225.29     | 2189090.45 | Картометрический<br>метод                              | 5.0   | Закрепление<br>отсутствует  |
| 21   | 405230.99     | 2189061.32 | Картометрический<br>метод                              | 5.0   | Закрепление<br>отсутствует  |
| 22   | 405275.47     | 2189131.60 | Картометрический<br>метод                              | 5.0   | Закрепление<br>отсутствует  |



| 2. Сведения о характерных точках границ объекта |               |            |  |   |   |
|---|---------------|------------|--|---|---|
| Обозначение<br>характерных точек<br>границ      | Координаты, м |            | Метод<br>определения<br>координат<br>характерной точки | Средняя<br>квадратическая<br>погрешность<br>положения<br>характерной<br>точки (Mt), м | Описание<br>обозначения<br>точки на<br>местности (при<br>наличии) |
|   | X             | Y          |  |   |   |
| 1   | 2             | 3          | 4  | 5   | 6   |
| 23  | 405312.25     | 2189176.35 | Картометрический<br>метод                              | 5.0   | Закрепление<br>отсутствует  |
| 24  | 405369.35     | 2189167.24 | Картометрический<br>метод                              | 5.0   | Закрепление<br>отсутствует  |
| 25  | 405437.82     | 2189154.69 | Картометрический<br>метод                              | 5.0   | Закрепление<br>отсутствует  |
| 26  | 405455.88     | 2189149.23 | Картометрический<br>метод                              | 5.0   | Закрепление<br>отсутствует  |
| 27  | 405485.07     | 2189149.40 | Картометрический<br>метод                              | 5.0   | Закрепление<br>отсутствует  |
| 28  | 405489.59     | 2189185.55 | Картометрический<br>метод                              | 5.0   | Закрепление<br>отсутствует  |
| 29  | 405498.85     | 2189237.97 | Картометрический<br>метод                              | 5.0   | Закрепление<br>отсутствует  |
| 30  | 405512.58     | 2189295.04 | Картометрический<br>метод                              | 5.0   | Закрепление<br>отсутствует  |
| 31  | 405520.40     | 2189330.40 | Картометрический<br>метод                              | 5.0   | Закрепление<br>отсутствует  |
| 32  | 405580.37     | 2189375.83 | Картометрический<br>метод                              | 5.0   | Закрепление<br>отсутствует  |
| 33  | 405342.67     | 2189407.73 | Картометрический<br>метод                              | 5.0   | Закрепление<br>отсутствует  |
| 1   | 405302.32     | 2189407.05 | Картометрический<br>метод                              | 5.0   | Закрепление<br>отсутствует  |
| 34  | 406348.49     | 2191116.12 | Картометрический<br>метод                              | 5.0   | Закрепление<br>отсутствует  |
| 35  | 406351.53     | 2191088.54 | Картометрический<br>метод                              | 5.0   | Закрепление<br>отсутствует  |
| 36  | 406355.56     | 2191063.64 | Картометрический<br>метод                              | 5.0   | Закрепление<br>отсутствует  |
| 37  | 406359.80     | 2191053.13 | Картометрический<br>метод                              | 5.0   | Закрепление<br>отсутствует  |
| 38  | 406357.57     | 2190999.76 | Картометрический<br>метод                              | 5.0   | Закрепление<br>отсутствует  |
| 39  | 406359.57     | 2190961.67 | Картометрический<br>метод                              | 5.0   | Закрепление<br>отсутствует  |
| 40  | 406364.65     | 2190862.97 | Картометрический<br>метод                              | 5.0   | Закрепление<br>отсутствует  |
| 41  | 406570.71     | 2190884.83 | Картометрический<br>метод                              | 5.0   | Закрепление<br>отсутствует  |
| 42  | 406639.80     | 2190925.48 | Картометрический<br>метод                              | 5.0   | Закрепление<br>отсутствует  |
| 43  | 406646.84     | 2190929.77 | Картометрический<br>метод                              | 5.0   | Закрепление<br>отсутствует  |
| 44  | 406628.01     | 2191018.60 | Картометрический<br>метод                              | 5.0   | Закрепление<br>отсутствует  |
| 45  | 406339.02     | 2191157.32 | Картометрический<br>метод                              | 5.0   | Закрепление<br>отсутствует  |
| 34  | 406348.49     | 2191116.12 | Картометрический<br>метод                              | 5.0   | Закрепление<br>отсутствует  |
|   |               |            |  |   |   |



| 2. Сведения о характерных точках границ объекта |               |            |  |   |   |
|---|---------------|------------|--|---|---|
| Обозначение<br>характерных точек<br>границ      | Координаты, м |            | Метод<br>определения<br>координат<br>характерной точки | Средняя<br>квадратическая<br>погрешность<br>положения<br>характерной<br>точки (Mt), м | Описание<br>обозначения<br>точки на<br>местности (при<br>наличии) |
|   | X             | Y          |  |   |   |
| 1   | 2             | 3          | 4  | 5   | 6   |
| 46  | 400195.73     | 2199154.61 | Картометрический<br>метод                              | 5.0   | Закрепление<br>отсутствует  |
| 47  | 399922.86     | 2198937.32 | Картометрический<br>метод                              | 5.0   | Закрепление<br>отсутствует  |
| 48  | 399932.75     | 2198914.09 | Картометрический<br>метод                              | 5.0   | Закрепление<br>отсутствует  |
| 49  | 399947.94     | 2198894.70 | Картометрический<br>метод                              | 5.0   | Закрепление<br>отсутствует  |
| 50  | 399963.62     | 2198869.63 | Картометрический<br>метод                              | 5.0   | Закрепление<br>отсутствует  |
| 51  | 399963.01     | 2198869.22 | Картометрический<br>метод                              | 5.0   | Закрепление<br>отсутствует  |
| 52  | 399939.15     | 2198851.32 | Картометрический<br>метод                              | 5.0   | Закрепление<br>отсутствует  |
| 53  | 399948.14     | 2198840.84 | Картометрический<br>метод                              | 5.0   | Закрепление<br>отсутствует  |
| 54  | 399973.30     | 2198811.47 | Картометрический<br>метод                              | 5.0   | Закрепление<br>отсутствует  |
| 55  | 399994.08     | 2198826.76 | Картометрический<br>метод                              | 5.0   | Закрепление<br>отсутствует  |
| 56  | 400017.53     | 2198844.36 | Картометрический<br>метод                              | 5.0   | Закрепление<br>отсутствует  |
| 57  | 400065.33     | 2198879.64 | Картометрический<br>метод                              | 5.0   | Закрепление<br>отсутствует  |
| 58  | 400238.47     | 2199013.72 | Картометрический<br>метод                              | 5.0   | Закрепление<br>отсутствует  |
| 59  | 400210.94     | 2199056.93 | Картометрический<br>метод                              | 5.0   | Закрепление<br>отсутствует  |
| 60  | 400247.47     | 2199078.81 | Картометрический<br>метод                              | 5.0   | Закрепление<br>отсутствует  |
| 61  | 400199.74     | 2199157.80 | Картометрический<br>метод                              | 5.0   | Закрепление<br>отсутствует  |
| 46  | 400195.73     | 2199154.61 | Картометрический<br>метод                              | 5.0   | Закрепление<br>отсутствует  |
| 62  | 400131.83     | 2198980.38 | Картометрический<br>метод                              | 5.0   | Закрепление<br>отсутствует  |
| 63  | 400145.87     | 2198959.69 | Картометрический<br>метод                              | 5.0   | Закрепление<br>отсутствует  |
| 64  | 400125.18     | 2198945.65 | Картометрический<br>метод                              | 5.0   | Закрепление<br>отсутствует  |
| 65  | 400111.14     | 2198966.35 | Картометрический<br>метод                              | 5.0   | Закрепление<br>отсутствует  |
| 62  | 400131.83     | 2198980.38 | Картометрический<br>метод                              | 5.0   | Закрепление<br>отсутствует  |
| 66  | 394912.42     | 2196767.35 | Картометрический<br>метод                              | 5.0   | Закрепление<br>отсутствует  |
| 67  | 394897.94     | 2196745.13 | Картометрический<br>метод                              | 5.0   | Закрепление<br>отсутствует  |
| 68  | 394876.42     | 2196712.70 | Картометрический<br>метод                              | 5.0   | Закрепление<br>отсутствует  |
|   |               |            |  |   |   |



| 2. Сведения о характерных точках границ объекта |               |            |  |   |   |
|---|---------------|------------|--|---|---|
| Обозначение<br>характерных точек<br>границ      | Координаты, м |            | Метод<br>определения<br>координат<br>характерной точки | Средняя<br>квадратическая<br>погрешность<br>положения<br>характерной<br>точки (Mt), м | Описание<br>обозначения<br>точки на<br>местности (при<br>наличии) |
|   | X             | Y          |  |   |   |
| 1   | 2             | 3          | 4  | 5   | 6   |
| 69  | 394879.36     | 2196710.66 | Картометрический<br>метод                              | 5.0   | Закрепление<br>отсутствует  |
| 70  | 394869.95     | 2196697.17 | Картометрический<br>метод                              | 5.0   | Закрепление<br>отсутствует  |
| 71  | 394867.03     | 2196699.22 | Картометрический<br>метод                              | 5.0   | Закрепление<br>отсутствует  |
| 72  | 394863.85     | 2196694.89 | Картометрический<br>метод                              | 5.0   | Закрепление<br>отсутствует  |
| 73  | 394867.20     | 2196692.22 | Картометрический<br>метод                              | 5.0   | Закрепление<br>отсутствует  |
| 74  | 394879.66     | 2196707.74 | Картометрический<br>метод                              | 5.0   | Закрепление<br>отсутствует  |
| 75  | 394919.69     | 2196676.27 | Картометрический<br>метод                              | 5.0   | Закрепление<br>отсутствует  |
| 76  | 394907.34     | 2196660.55 | Картометрический<br>метод                              | 5.0   | Закрепление<br>отсутствует  |
| 77  | 394948.32     | 2196627.93 | Картометрический<br>метод                              | 5.0   | Закрепление<br>отсутствует  |
| 78  | 394959.27     | 2196641.74 | Картометрический<br>метод                              | 5.0   | Закрепление<br>отсутствует  |
| 79  | 394963.27     | 2196638.57 | Картометрический<br>метод                              | 5.0   | Закрепление<br>отсутствует  |
| 80  | 394952.37     | 2196624.75 | Картометрический<br>метод                              | 5.0   | Закрепление<br>отсутствует  |
| 81  | 394944.75     | 2196615.17 | Картометрический<br>метод                              | 5.0   | Закрепление<br>отсутствует  |
| 82  | 394951.31     | 2196609.79 | Картометрический<br>метод                              | 5.0   | Закрепление<br>отсутствует  |
| 83  | 394981.01     | 2196585.86 | Картометрический<br>метод                              | 5.0   | Закрепление<br>отсутствует  |
| 84  | 394988.42     | 2196580.73 | Картометрический<br>метод                              | 5.0   | Закрепление<br>отсутствует  |
| 85  | 395000.02     | 2196595.74 | Картометрический<br>метод                              | 5.0   | Закрепление<br>отсутствует  |
| 86  | 395050.66     | 2196661.43 | Картометрический<br>метод                              | 5.0   | Закрепление<br>отсутствует  |
| 87  | 395063.06     | 2196677.30 | Картометрический<br>метод                              | 5.0   | Закрепление<br>отсутствует  |
| 88  | 395047.90     | 2196690.41 | Картометрический<br>метод                              | 5.0   | Закрепление<br>отсутствует  |
| 89  | 395038.22     | 2196697.38 | Картометрический<br>метод                              | 5.0   | Закрепление<br>отсутствует  |
| 90  | 395006.43     | 2196701.21 | Картометрический<br>метод                              | 5.0   | Закрепление<br>отсутствует  |
| 91  | 394997.09     | 2196699.00 | Картометрический<br>метод                              | 5.0   | Закрепление<br>отсутствует  |
| 92  | 394996.92     | 2196699.07 | Картометрический<br>метод                              | 5.0   | Закрепление<br>отсутствует  |
| 93  | 394985.88     | 2196712.75 | Картометрический<br>метод                              | 5.0   | Закрепление<br>отсутствует  |
|   |               |            |  |   |   |



| 2. Сведения о характерных точках границ объекта |               |            |  |   |   |
|---|---------------|------------|--|---|---|
| Обозначение<br>характерных точек<br>границ      | Координаты, м |            | Метод<br>определения<br>координат<br>характерной точки | Средняя<br>квадратическая<br>погрешность<br>положения<br>характерной<br>точки (Mt), м | Описание<br>обозначения<br>точки на<br>местности (при<br>наличии) |
|   | X             | Y          |  |   |   |
| 1   | 2             | 3          | 4  | 5   | 6   |
| 94  | 394964.56     | 2196756.42 | Картометрический<br>метод                              | 5.0   | Закрепление<br>отсутствует  |
| 95  | 394923.52     | 2196786.92 | Картометрический<br>метод                              | 5.0   | Закрепление<br>отсутствует  |
| 66  | 394912.42     | 2196767.35 | Картометрический<br>метод                              | 5.0   | Закрепление<br>отсутствует  |
| 96  | 394925.24     | 2196754.02 | Картометрический<br>метод                              | 5.0   | Закрепление<br>отсутствует  |
| 97  | 394966.71     | 2196724.87 | Картометрический<br>метод                              | 5.0   | Закрепление<br>отсутствует  |
| 98  | 394931.31     | 2196677.49 | Картометрический<br>метод                              | 5.0   | Закрепление<br>отсутствует  |
| 99  | 394883.79     | 2196711.05 | Картометрический<br>метод                              | 5.0   | Закрепление<br>отсутствует  |
| 100   | 394906.23     | 2196743.09 | Картометрический<br>метод                              | 5.0   | Закрепление<br>отсутствует  |
| 101   | 394913.53     | 2196737.08 | Картометрический<br>метод                              | 5.0   | Закрепление<br>отсутствует  |
| 96  | 394925.24     | 2196754.02 | Картометрический<br>метод                              | 5.0   | Закрепление<br>отсутствует  |
| 102   | 400912.76     | 2199731.15 | Картометрический<br>метод                              | 5.0   | Закрепление<br>отсутствует  |
| 103   | 400914.07     | 2199686.40 | Картометрический<br>метод                              | 5.0   | Закрепление<br>отсутствует  |
| 104   | 400938.42     | 2199615.61 | Картометрический<br>метод                              | 5.0   | Закрепление<br>отсутствует  |
| 105   | 400910.25     | 2199599.89 | Картометрический<br>метод                              | 5.0   | Закрепление<br>отсутствует  |
| 106   | 400929.86     | 2199584.35 | Картометрический<br>метод                              | 5.0   | Закрепление<br>отсутствует  |
| 107   | 400964.14     | 2199556.87 | Картометрический<br>метод                              | 5.0   | Закрепление<br>отсутствует  |
| 108   | 400971.91     | 2199557.23 | Картометрический<br>метод                              | 5.0   | Закрепление<br>отсутствует  |
| 109   | 401020.16     | 2199581.36 | Картометрический<br>метод                              | 5.0   | Закрепление<br>отсутствует  |
| 110   | 401017.81     | 2199588.70 | Картометрический<br>метод                              | 5.0   | Закрепление<br>отсутствует  |
| 111   | 401012.22     | 2199610.88 | Картометрический<br>метод                              | 5.0   | Закрепление<br>отсутствует  |
| 112   | 401009.50     | 2199653.90 | Картометрический<br>метод                              | 5.0   | Закрепление<br>отсутствует  |
| 113   | 401004.47     | 2199752.19 | Картометрический<br>метод                              | 5.0   | Закрепление<br>отсутствует  |
| 102   | 400912.76     | 2199731.15 | Картометрический<br>метод                              | 5.0   | Закрепление<br>отсутствует  |
| 114   | 400530.39     | 2198307.37 | Картометрический<br>метод                              | 5.0   | Закрепление<br>отсутствует  |
| 115   | 400617.48     | 2198216.62 | Картометрический<br>метод                              | 5.0   | Закрепление<br>отсутствует  |
|   |               |            |  |   |   |



| 2. Сведения о характерных точках границ объекта |               |            |  |   |   |
|---|---------------|------------|--|---|---|
| Обозначение<br>характерных точек<br>границ      | Координаты, м |            | Метод<br>определения<br>координат<br>характерной точки | Средняя<br>квадратическая<br>погрешность<br>положения<br>характерной<br>точки (Mt), м | Описание<br>обозначения<br>точки на<br>местности (при<br>наличии) |
|   | X             | Y          |  |   |   |
| 1   | 2             | 3          | 4  | 5   | 6   |
| 116   | 400694.77     | 2198250.52 | Картометрический<br>метод                              | 5.0   | Закрепление<br>отсутствует  |
| 117   | 400652.98     | 2198344.10 | Картометрический<br>метод                              | 5.0   | Закрепление<br>отсутствует  |
| 118   | 400576.94     | 2198363.30 | Картометрический<br>метод                              | 5.0   | Закрепление<br>отсутствует  |
| 114   | 400530.39     | 2198307.37 | Картометрический<br>метод                              | 5.0   | Закрепление<br>отсутствует  |
| 119   | 406547.85     | 2190831.65 | Картометрический<br>метод                              | 5.0   | Закрепление<br>отсутствует  |
| 120   | 406531.64     | 2190828.96 | Картометрический<br>метод                              | 5.0   | Закрепление<br>отсутствует  |
| 121   | 406526.07     | 2190827.69 | Картометрический<br>метод                              | 5.0   | Закрепление<br>отсутствует  |
| 122   | 406532.57     | 2190789.78 | Картометрический<br>метод                              | 5.0   | Закрепление<br>отсутствует  |
| 123   | 406544.78     | 2190724.74 | Картометрический<br>метод                              | 5.0   | Закрепление<br>отсутствует  |
| 124   | 406625.32     | 2190742.11 | Картометрический<br>метод                              | 5.0   | Закрепление<br>отсутствует  |
| 125   | 406620.50     | 2190746.73 | Картометрический<br>метод                              | 5.0   | Закрепление<br>отсутствует  |
| 126   | 406620.23     | 2190757.22 | Картометрический<br>метод                              | 5.0   | Закрепление<br>отсутствует  |
| 127   | 406620.16     | 2190760.08 | Картометрический<br>метод                              | 5.0   | Закрепление<br>отсутствует  |
| 128   | 406617.06     | 2190774.92 | Картометрический<br>метод                              | 5.0   | Закрепление<br>отсутствует  |
| 129   | 406613.11     | 2190794.32 | Картометрический<br>метод                              | 5.0   | Закрепление<br>отсутствует  |
| 130   | 406676.02     | 2190806.83 | Картометрический<br>метод                              | 5.0   | Закрепление<br>отсутствует  |
| 131   | 406673.12     | 2190824.85 | Картометрический<br>метод                              | 5.0   | Закрепление<br>отсутствует  |
| 132   | 406671.78     | 2190841.21 | Картометрический<br>метод                              | 5.0   | Закрепление<br>отсутствует  |
| 133   | 406669.37     | 2190852.05 | Картометрический<br>метод                              | 5.0   | Закрепление<br>отсутствует  |
| 134   | 406668.10     | 2190853.93 | Картометрический<br>метод                              | 5.0   | Закрепление<br>отсутствует  |
| 135   | 406665.39     | 2190854.63 | Картометрический<br>метод                              | 5.0   | Закрепление<br>отсутствует  |
| 119   | 406547.85     | 2190831.65 | Картометрический<br>метод                              | 5.0   | Закрепление<br>отсутствует  |
| 136   | 406577.49     | 2190872.46 | Картометрический<br>метод                              | 5.0   | Закрепление<br>отсутствует  |
| 137   | 406569.59     | 2190870.70 | Картометрический<br>метод                              | 5.0   | Закрепление<br>отсутствует  |
| 138   | 406475.47     | 2190861.06 | Картометрический<br>метод                              | 5.0   | Закрепление<br>отсутствует  |
|   |               |            |  |   |   |



| 2. Сведения о характерных точках границ объекта |               |            |  |   |   |
|---|---------------|------------|--|---|---|
| Обозначение<br>характерных точек<br>границ      | Координаты, м |            | Метод<br>определения<br>координат<br>характерной точки | Средняя<br>квадратическая<br>погрешность<br>положения<br>характерной<br>точки (Mt), м | Описание<br>обозначения<br>точки на<br>местности (при<br>наличии) |
|   | X             | Y          |  |   |   |
| 1   | 2             | 3          | 4  | 5   | 6   |
| 139   | 406404.48     | 2190853.31 | Картометрический<br>метод                              | 5.0   | Закрепление<br>отсутствует  |
| 140   | 406408.84     | 2190815.27 | Картометрический<br>метод                              | 5.0   | Закрепление<br>отсутствует  |
| 141   | 406415.28     | 2190816.01 | Картометрический<br>метод                              | 5.0   | Закрепление<br>отсутствует  |
| 142   | 406496.53     | 2190824.58 | Картометрический<br>метод                              | 5.0   | Закрепление<br>отсутствует  |
| 143   | 406537.57     | 2190833.67 | Картометрический<br>метод                              | 5.0   | Закрепление<br>отсутствует  |
| 144   | 406538.89     | 2190836.03 | Картометрический<br>метод                              | 5.0   | Закрепление<br>отсутствует  |
| 145   | 406625.30     | 2190854.34 | Картометрический<br>метод                              | 5.0   | Закрепление<br>отсутствует  |
| 146   | 406671.80     | 2190863.72 | Картометрический<br>метод                              | 5.0   | Закрепление<br>отсутствует  |
| 147   | 406676.67     | 2190875.14 | Картометрический<br>метод                              | 5.0   | Закрепление<br>отсутствует  |
| 148   | 406655.64     | 2190918.43 | Картометрический<br>метод                              | 5.0   | Закрепление<br>отсутствует  |
| 136   | 406577.49     | 2190872.46 | Картометрический<br>метод                              | 5.0   | Закрепление<br>отсутствует  |
| 149   | 402005.81     | 2196542.75 | Картометрический<br>метод                              | 5.0   | Закрепление<br>отсутствует  |
| 150   | 401972.32     | 2196523.39 | Картометрический<br>метод                              | 5.0   | Закрепление<br>отсутствует  |
| 151   | 402028.98     | 2196430.76 | Картометрический<br>метод                              | 5.0   | Закрепление<br>отсутствует  |
| 152   | 402064.70     | 2196396.36 | Картометрический<br>метод                              | 5.0   | Закрепление<br>отсутствует  |
| 153   | 402082.76     | 2196415.49 | Картометрический<br>метод                              | 5.0   | Закрепление<br>отсутствует  |
| 154   | 402072.27     | 2196429.39 | Картометрический<br>метод                              | 5.0   | Закрепление<br>отсутствует  |
| 155   | 402075.39     | 2196447.56 | Картометрический<br>метод                              | 5.0   | Закрепление<br>отсутствует  |
| 156   | 402053.43     | 2196482.11 | Картометрический<br>метод                              | 5.0   | Закрепление<br>отсутствует  |
| 157   | 402054.81     | 2196483.14 | Картометрический<br>метод                              | 5.0   | Закрепление<br>отсутствует  |
| 158   | 402021.00     | 2196540.03 | Картометрический<br>метод                              | 5.0   | Закрепление<br>отсутствует  |
| 159   | 402018.35     | 2196539.80 | Картометрический<br>метод                              | 5.0   | Закрепление<br>отсутствует  |
| 160   | 402013.87     | 2196547.18 | Картометрический<br>метод                              | 5.0   | Закрепление<br>отсутствует  |
| 149   | 402005.81     | 2196542.75 | Картометрический<br>метод                              | 5.0   | Закрепление<br>отсутствует  |
| 161   | 400669.93     | 2198872.38 | Картометрический<br>метод                              | 5.0   | Закрепление<br>отсутствует  |
|   |               |            |  |   |   |



| 2. Сведения о характерных точках границ объекта |               |            |  |   |   |
|---|---------------|------------|--|---|---|
| Обозначение<br>характерных точек<br>границ      | Координаты, м |            | Метод<br>определения<br>координат<br>характерной точки | Средняя<br>квадратическая<br>погрешность<br>положения<br>характерной<br>точки (Mt), м | Описание<br>обозначения<br>точки на<br>местности (при<br>наличии) |
|   | X             | Y          |  |   |   |
| 1   | 2             | 3          | 4  | 5   | 6   |
| 162   | 400649.68     | 2198824.16 | Картометрический<br>метод                              | 5.0   | Закрепление<br>отсутствует  |
| 163   | 400668.01     | 2198810.47 | Картометрический<br>метод                              | 5.0   | Закрепление<br>отсутствует  |
| 164   | 400718.68     | 2198862.32 | Картометрический<br>метод                              | 5.0   | Закрепление<br>отсутствует  |
| 165   | 400693.25     | 2198891.34 | Картометрический<br>метод                              | 5.0   | Закрепление<br>отсутствует  |
| 161   | 400669.93     | 2198872.38 | Картометрический<br>метод                              | 5.0   | Закрепление<br>отсутствует  |
| 166   | 399746.72     | 2201230.95 | Картометрический<br>метод                              | 5.0   | Закрепление<br>отсутствует  |
| 167   | 399717.18     | 2201217.24 | Картометрический<br>метод                              | 5.0   | Закрепление<br>отсутствует  |
| 168   | 399717.66     | 2201215.90 | Картометрический<br>метод                              | 5.0   | Закрепление<br>отсутствует  |
| 169   | 399718.96     | 2201212.38 | Картометрический<br>метод                              | 5.0   | Закрепление<br>отсутствует  |
| 170   | 399675.20     | 2201190.42 | Картометрический<br>метод                              | 5.0   | Закрепление<br>отсутствует  |
| 171   | 399674.63     | 2201189.76 | Картометрический<br>метод                              | 5.0   | Закрепление<br>отсутствует  |
| 172   | 399672.77     | 2201185.18 | Картометрический<br>метод                              | 5.0   | Закрепление<br>отсутствует  |
| 173   | 399682.74     | 2201175.57 | Картометрический<br>метод                              | 5.0   | Закрепление<br>отсутствует  |
| 174   | 399715.99     | 2201192.29 | Картометрический<br>метод                              | 5.0   | Закрепление<br>отсутствует  |
| 175   | 399719.23     | 2201174.24 | Картометрический<br>метод                              | 5.0   | Закрепление<br>отсутствует  |
| 176   | 399746.22     | 2201180.87 | Картометрический<br>метод                              | 5.0   | Закрепление<br>отсутствует  |
| 177   | 399753.91     | 2201182.75 | Картометрический<br>метод                              | 5.0   | Закрепление<br>отсутствует  |
| 178   | 399754.17     | 2201187.60 | Картометрический<br>метод                              | 5.0   | Закрепление<br>отсутствует  |
| 179   | 399753.44     | 2201205.39 | Картометрический<br>метод                              | 5.0   | Закрепление<br>отсутствует  |
| 180   | 399749.27     | 2201204.37 | Картометрический<br>метод                              | 5.0   | Закрепление<br>отсутствует  |
| 181   | 399748.95     | 2201231.98 | Картометрический<br>метод                              | 5.0   | Закрепление<br>отсутствует  |
| 166   | 399746.72     | 2201230.95 | Картометрический<br>метод                              | 5.0   | Закрепление<br>отсутствует  |
| 182   | 400658.78     | 2199220.13 | Картометрический<br>метод                              | 5.0   | Закрепление<br>отсутствует  |
| 183   | 400671.95     | 2199185.15 | Картометрический<br>метод                              | 5.0   | Закрепление<br>отсутствует  |
| 184   | 400682.29     | 2199157.70 | Картометрический<br>метод                              | 5.0   | Закрепление<br>отсутствует  |
|   |               |            |  |   |   |



| 2. Сведения о характерных точках границ объекта |               |            |  |   |   |
|---|---------------|------------|--|---|---|
| Обозначение<br>характерных точек<br>границ      | Координаты, м |            | Метод<br>определения<br>координат<br>характерной точки | Средняя<br>квадратическая<br>погрешность<br>положения<br>характерной<br>точки (Mt), м | Описание<br>обозначения<br>точки на<br>местности (при<br>наличии) |
|   | X             | Y          |  |   |   |
| 1   | 2             | 3          | 4  | 5   | 6   |
| 185   | 400716.01     | 2199172.34 | Картометрический<br>метод                              | 5.0   | Закрепление<br>отсутствует  |
| 186   | 400707.14     | 2199193.40 | Картометрический<br>метод                              | 5.0   | Закрепление<br>отсутствует  |
| 187   | 400694.50     | 2199225.04 | Картометрический<br>метод                              | 5.0   | Закрепление<br>отсутствует  |
| 188   | 400691.97     | 2199231.78 | Картометрический<br>метод                              | 5.0   | Закрепление<br>отсутствует  |
| 182   | 400658.78     | 2199220.13 | Картометрический<br>метод                              | 5.0   | Закрепление<br>отсутствует  |
| 189   | 403045.13     | 2195394.61 | Картометрический<br>метод                              | 5.0   | Закрепление<br>отсутствует  |
| 190   | 403069.37     | 2195369.71 | Картометрический<br>метод                              | 5.0   | Закрепление<br>отсутствует  |
| 191   | 403114.68     | 2195415.43 | Картометрический<br>метод                              | 5.0   | Закрепление<br>отсутствует  |
| 192   | 403091.50     | 2195439.28 | Картометрический<br>метод                              | 5.0   | Закрепление<br>отсутствует  |
| 189   | 403045.13     | 2195394.61 | Картометрический<br>метод                              | 5.0   | Закрепление<br>отсутствует  |
| 193   | 394091.43     | 2195589.39 | Картометрический<br>метод                              | 5.0   | Закрепление<br>отсутствует  |
| 194   | 394081.88     | 2195574.29 | Картометрический<br>метод                              | 5.0   | Закрепление<br>отсутствует  |
| 195   | 394067.17     | 2195551.47 | Картометрический<br>метод                              | 5.0   | Закрепление<br>отсутствует  |
| 196   | 394055.28     | 2195532.62 | Картометрический<br>метод                              | 5.0   | Закрепление<br>отсутствует  |
| 197   | 394068.94     | 2195523.94 | Картометрический<br>метод                              | 5.0   | Закрепление<br>отсутствует  |
| 198   | 394082.57     | 2195547.27 | Картометрический<br>метод                              | 5.0   | Закрепление<br>отсутствует  |
| 199   | 394089.74     | 2195561.09 | Картометрический<br>метод                              | 5.0   | Закрепление<br>отсутствует  |
| 200   | 394093.01     | 2195567.63 | Картометрический<br>метод                              | 5.0   | Закрепление<br>отсутствует  |
| 201   | 394098.69     | 2195564.24 | Картометрический<br>метод                              | 5.0   | Закрепление<br>отсутствует  |
| 202   | 394105.31     | 2195575.09 | Картометрический<br>метод                              | 5.0   | Закрепление<br>отсутствует  |
| 203   | 394118.17     | 2195567.28 | Картометрический<br>метод                              | 5.0   | Закрепление<br>отсутствует  |
| 204   | 394123.07     | 2195575.41 | Картометрический<br>метод                              | 5.0   | Закрепление<br>отсутствует  |
| 205   | 394109.05     | 2195584.65 | Картометрический<br>метод                              | 5.0   | Закрепление<br>отсутствует  |
| 206   | 394095.22     | 2195595.15 | Картометрический<br>метод                              | 5.0   | Закрепление<br>отсутствует  |
| 193   | 394091.43     | 2195589.39 | Картометрический<br>метод                              | 5.0   | Закрепление<br>отсутствует  |
|   |               |            |  |   |   |



| 2. Сведения о характерных точках границ объекта |               |            |  |   |   |
|---|---------------|------------|--|---|---|
| Обозначение<br>характерных точек<br>границ      | Координаты, м |            | Метод<br>определения<br>координат<br>характерной точки | Средняя<br>квадратическая<br>погрешность<br>положения<br>характерной<br>точки (Mt), м | Описание<br>обозначения<br>точки на<br>местности (при<br>наличии) |
|   | X             | Y          |  |   |   |
| 1   | 2             | 3          | 4  | 5   | 6   |
| 207   | 397814.74     | 2200412.64 | Картометрический<br>метод                              | 5.0   | Закрепление<br>отсутствует  |
| 208   | 397813.20     | 2200413.81 | Картометрический<br>метод                              | 5.0   | Закрепление<br>отсутствует  |
| 209   | 397804.63     | 2200402.87 | Картометрический<br>метод                              | 5.0   | Закрепление<br>отсутствует  |
| 210   | 397818.80     | 2200392.50 | Картометрический<br>метод                              | 5.0   | Закрепление<br>отсутствует  |
| 211   | 397832.27     | 2200399.54 | Картометрический<br>метод                              | 5.0   | Закрепление<br>отсутствует  |
| 212   | 397837.25     | 2200406.92 | Картометрический<br>метод                              | 5.0   | Закрепление<br>отсутствует  |
| 213   | 397833.43     | 2200409.57 | Картометрический<br>метод                              | 5.0   | Закрепление<br>отсутствует  |
| 214   | 397832.52     | 2200408.21 | Картометрический<br>метод                              | 5.0   | Закрепление<br>отсутствует  |
| 215   | 397818.21     | 2200417.77 | Картометрический<br>метод                              | 5.0   | Закрепление<br>отсутствует  |
| 207   | 397814.74     | 2200412.64 | Картометрический<br>метод                              | 5.0   | Закрепление<br>отсутствует  |
| 216   | 406209.50     | 2190921.94 | Картометрический<br>метод                              | 5.0   | Закрепление<br>отсутствует  |
| 217   | 406227.64     | 2190913.80 | Картометрический<br>метод                              | 5.0   | Закрепление<br>отсутствует  |
| 218   | 406226.64     | 2190961.43 | Картометрический<br>метод                              | 5.0   | Закрепление<br>отсутствует  |
| 216   | 406209.50     | 2190921.94 | Картометрический<br>метод                              | 5.0   | Закрепление<br>отсутствует  |
| 219   | 406365.33     | 2190849.04 | Картометрический<br>метод                              | 5.0   | Закрепление<br>отсутствует  |
| 220   | 406367.36     | 2190810.48 | Картометрический<br>метод                              | 5.0   | Закрепление<br>отсутствует  |
| 221   | 406378.07     | 2190811.71 | Картометрический<br>метод                              | 5.0   | Закрепление<br>отсутствует  |
| 222   | 406375.10     | 2190850.11 | Картометрический<br>метод                              | 5.0   | Закрепление<br>отсутствует  |
| 219   | 406365.33     | 2190849.04 | Картометрический<br>метод                              | 5.0   | Закрепление<br>отсутствует  |
| 223   | 394996.98     | 2196699.11 | Картометрический<br>метод                              | 5.0   | Закрепление<br>отсутствует  |
| 224   | 395006.32     | 2196701.32 | Картометрический<br>метод                              | 5.0   | Закрепление<br>отсутствует  |
| 225   | 395038.25     | 2196697.43 | Картометрический<br>метод                              | 5.0   | Закрепление<br>отсутствует  |
| 226   | 395043.20     | 2196693.84 | Картометрический<br>метод                              | 5.0   | Закрепление<br>отсутствует  |
| 227   | 395043.47     | 2196694.24 | Картометрический<br>метод                              | 5.0   | Закрепление<br>отсутствует  |
| 228   | 395041.03     | 2196696.37 | Картометрический<br>метод                              | 5.0   | Закрепление<br>отсутствует  |
|   |               |            |  |   |   |



| 2. Сведения о характерных точках границ объекта                 |               |            |  |   |   |
|---|---------------|------------|--|---|---|
| Обозначение<br>характерных точек<br>границ                      | Координаты, м |            | Метод<br>определения<br>координат<br>характерной точки | Средняя<br>квадратическая<br>погрешность<br>положения<br>характерной<br>точки (Mt), м | Описание<br>обозначения<br>точки на<br>местности (при<br>наличии) |
|   | X             | Y          |  |   |   |
| 1   | 2             | 3          | 4  | 5   | 6   |
| 229   | 395036.16     | 2196700.58 | Картометрический<br>метод                              | 5.0   | Закрепление<br>отсутствует  |
| 230   | 395038.70     | 2196703.27 | Картометрический<br>метод                              | 5.0   | Закрепление<br>отсутствует  |
| 231   | 395019.81     | 2196713.51 | Картометрический<br>метод                              | 5.0   | Закрепление<br>отсутствует  |
| 223   | 394996.98     | 2196699.11 | Картометрический<br>метод                              | 5.0   | Закрепление<br>отсутствует  |
| 232   | 394869.57     | 2196687.74 | Картометрический<br>метод                              | 5.0   | Закрепление<br>отсутствует  |
| 233   | 394874.24     | 2196684.04 | Картометрический<br>метод                              | 5.0   | Закрепление<br>отсутствует  |
| 234   | 394868.89     | 2196678.12 | Картометрический<br>метод                              | 5.0   | Закрепление<br>отсутствует  |
| 235   | 394868.23     | 2196677.85 | Картометрический<br>метод                              | 5.0   | Закрепление<br>отсутствует  |
| 236   | 394875.25     | 2196672.10 | Картометрический<br>метод                              | 5.0   | Закрепление<br>отсутствует  |
| 237   | 394875.41     | 2196672.91 | Картометрический<br>метод                              | 5.0   | Закрепление<br>отсутствует  |
| 238   | 394879.89     | 2196678.28 | Картометрический<br>метод                              | 5.0   | Закрепление<br>отсутствует  |
| 239   | 394883.06     | 2196675.78 | Картометрический<br>метод                              | 5.0   | Закрепление<br>отсутствует  |
| 240   | 394891.13     | 2196685.96 | Картометрический<br>метод                              | 5.0   | Закрепление<br>отсутствует  |
| 241   | 394877.02     | 2196697.14 | Картометрический<br>метод                              | 5.0   | Закрепление<br>отсутствует  |
| 232   | 394869.57     | 2196687.74 | Картометрический<br>метод                              | 5.0   | Закрепление<br>отсутствует  |
| 3. Сведения о характерных точках части (частей) границы объекта |               |            |  |   |   |
| Обозначение<br>характерных точек<br>части границы               | Координаты, м |            | Метод<br>определения<br>координат<br>характерной точки | Средняя<br>квадратическая<br>погрешность<br>положения<br>характерной<br>точки (Mt), м | Описание<br>обозначения<br>точки на<br>местности (при<br>наличии) |
|   | X             | Y          |  |   |   |
| 1   | 2             | 3          | 4  | 5   | 6   |
| -   | -             | -          | -  | -   | -   |
|   |               |            |  |   |   |



|  |                               |   |   |   |   |   |  |
|--|-------------------------------|---|---|---|---|---|--|
| Раздел 3   |                               |   |   |   |   |   |  |
| Сведения о местоположении измененных (уточненных) границ объекта |                               |   |   |   |   |   |  |
| 1. Система координат -   |                               |   |   |   |   |   |  |
| 2. Сведения о характерных точках границ объекта                  |                               |   |   |   |   |   |  |
| Обозначение<br>характерных<br>точек границ                       | Существующие<br>координаты, м |   | Измененные<br>(уточненные)<br>координаты, м |   | Метод<br>определения<br>координат<br>характерной<br>точки | Средняя<br>квадратическая<br>погрешность<br>положения<br>характерной<br>точки (Mt), м | Описание<br>обозначения<br>точки на<br>местности<br>(при<br>наличии) |
|  | X                             | Y | X   | Y |   |   |  |
| 1  | 2                             | 3 | 4   | 5 | 6   | 7   | 8  |
| -  | -                             | - | -   | - | -   | -   |  |
| 3. Сведения о характерных точках части (частей) границы объекта  |                               |   |   |   |   |   |  |
| Обозначение<br>характерных<br>точек части<br>границы             | Существующие<br>координаты, м |   | Измененные<br>(уточненные)<br>координаты, м |   | Метод<br>определения<br>координат<br>характерной<br>точки | Средняя<br>квадратическая<br>погрешность<br>положения<br>характерной<br>точки (Mt), м | Описание<br>обозначения<br>точки на<br>местности<br>(при<br>наличии) |
|  | X                             | Y | X   | Y |   |   |  |
| 1  | 2                             | 3 | 4   | 5 | 6   | 7   | 8  |
| -  | -                             | - | -   | - | -   | -   |  |
|  |                               |   |   |   |   |   |  |



| <b>ТЕКСТОВОЕ ОПИСАНИЕ</b><br><b>местоположения границ населенных пунктов, территориальных зон</b> |                 |                                     |
|---|-----------------|-------------------------------------|
| <b>Прохождение границы</b>  |                 | <b>Описание прохождения границы</b> |
| <b>от точки</b>   | <b>до точки</b> |                                     |
| <b>1</b>  | <b>2</b>        | <b>3</b>                            |
| 1   | 2               | -                                   |
| 2   | 3               | -                                   |
| 3   | 4               | -                                   |
| 4   | 5               | -                                   |
| 5   | 6               | -                                   |
| 6   | 7               | -                                   |
| 7   | 8               | -                                   |
| 8   | 9               | -                                   |
| 9   | 10              | -                                   |
| 10  | 11              | -                                   |
| 11  | 12              | -                                   |
| 12  | 13              | -                                   |
| 13  | 14              | -                                   |
| 14  | 15              | -                                   |
| 15  | 16              | -                                   |
| 16  | 17              | -                                   |
| 17  | 18              | -                                   |
| 18  | 19              | -                                   |
| 19  | 20              | -                                   |
| 20  | 21              | -                                   |
| 21  | 22              | -                                   |
| 22  | 23              | -                                   |
| 23  | 24              | -                                   |
| 24  | 25              | -                                   |
| 25  | 26              | -                                   |
| 26  | 27              | -                                   |
| 27  | 28              | -                                   |
| 28  | 29              | -                                   |
| 29  | 30              | -                                   |
| 30  | 31              | -                                   |
| 31  | 32              | -                                   |
| 32  | 33              | -                                   |
| 33  | 1               | -                                   |
| 34  | 35              | -                                   |
| 35  | 36              | -                                   |
| 36  | 37              | -                                   |
| 37  | 38              | -                                   |



| <b>ТЕКСТОВОЕ ОПИСАНИЕ</b><br><b>местоположения границ населенных пунктов, территориальных зон</b> |                 |                                     |
|---|-----------------|-------------------------------------|
| <b>Прохождение границы</b>  |                 | <b>Описание прохождения границы</b> |
| <b>от точки</b>   | <b>до точки</b> |                                     |
| <b>1</b>  | <b>2</b>        | <b>3</b>                            |
| 38  | 39              | -                                   |
| 39  | 40              | -                                   |
| 40  | 41              | -                                   |
| 41  | 42              | -                                   |
| 42  | 43              | -                                   |
| 43  | 44              | -                                   |
| 44  | 45              | -                                   |
| 45  | 34              | -                                   |
| 46  | 47              | -                                   |
| 47  | 48              | -                                   |
| 48  | 49              | -                                   |
| 49  | 50              | -                                   |
| 50  | 51              | -                                   |
| 51  | 52              | -                                   |
| 52  | 53              | -                                   |
| 53  | 54              | -                                   |
| 54  | 55              | -                                   |
| 55  | 56              | -                                   |
| 56  | 57              | -                                   |
| 57  | 58              | -                                   |
| 58  | 59              | -                                   |
| 59  | 60              | -                                   |
| 60  | 61              | -                                   |
| 61  | 46              | -                                   |
| 62  | 63              | -                                   |
| 63  | 64              | -                                   |
| 64  | 65              | -                                   |
| 65  | 62              | -                                   |
| 66  | 67              | -                                   |
| 67  | 68              | -                                   |
| 68  | 69              | -                                   |
| 69  | 70              | -                                   |
| 70  | 71              | -                                   |
| 71  | 72              | -                                   |
| 72  | 73              | -                                   |
| 73  | 74              | -                                   |
| 74  | 75              | -                                   |



| <b>ТЕКСТОВОЕ ОПИСАНИЕ</b><br><b>местоположения границ населенных пунктов, территориальных зон</b> |                 |                                     |
|---|-----------------|-------------------------------------|
| <b>Прохождение границы</b>  |                 | <b>Описание прохождения границы</b> |
| <b>от точки</b>   | <b>до точки</b> |                                     |
| <b>1</b>  | <b>2</b>        | <b>3</b>                            |
| 75  | 76              | -                                   |
| 76  | 77              | -                                   |
| 77  | 78              | -                                   |
| 78  | 79              | -                                   |
| 79  | 80              | -                                   |
| 80  | 81              | -                                   |
| 81  | 82              | -                                   |
| 82  | 83              | -                                   |
| 83  | 84              | -                                   |
| 84  | 85              | -                                   |
| 85  | 86              | -                                   |
| 86  | 87              | -                                   |
| 87  | 88              | -                                   |
| 88  | 89              | -                                   |
| 89  | 90              | -                                   |
| 90  | 91              | -                                   |
| 91  | 92              | -                                   |
| 92  | 93              | -                                   |
| 93  | 94              | -                                   |
| 94  | 95              | -                                   |
| 95  | 66              | -                                   |
| 96  | 97              | -                                   |
| 97  | 98              | -                                   |
| 98  | 99              | -                                   |
| 99  | 100             | -                                   |
| 100   | 101             | -                                   |
| 101   | 96              | -                                   |
| 102   | 103             | -                                   |
| 103   | 104             | -                                   |
| 104   | 105             | -                                   |
| 105   | 106             | -                                   |
| 106   | 107             | -                                   |
| 107   | 108             | -                                   |
| 108   | 109             | -                                   |
| 109   | 110             | -                                   |
| 110   | 111             | -                                   |
| 111   | 112             | -                                   |



| <b>ТЕКСТОВОЕ ОПИСАНИЕ</b><br><b>местоположения границ населенных пунктов, территориальных зон</b> |                 |                                     |
|---|-----------------|-------------------------------------|
| <b>Прохождение границы</b>  |                 | <b>Описание прохождения границы</b> |
| <b>от точки</b>   | <b>до точки</b> |                                     |
| <b>1</b>  | <b>2</b>        | <b>3</b>                            |
| 112   | 113             | -                                   |
| 113   | 102             | -                                   |
| 114   | 115             | -                                   |
| 115   | 116             | -                                   |
| 116   | 117             | -                                   |
| 117   | 118             | -                                   |
| 118   | 114             | -                                   |
| 119   | 120             | -                                   |
| 120   | 121             | -                                   |
| 121   | 122             | -                                   |
| 122   | 123             | -                                   |
| 123   | 124             | -                                   |
| 124   | 125             | -                                   |
| 125   | 126             | -                                   |
| 126   | 127             | -                                   |
| 127   | 128             | -                                   |
| 128   | 129             | -                                   |
| 129   | 130             | -                                   |
| 130   | 131             | -                                   |
| 131   | 132             | -                                   |
| 132   | 133             | -                                   |
| 133   | 134             | -                                   |
| 134   | 135             | -                                   |
| 135   | 119             | -                                   |
| 136   | 137             | -                                   |
| 137   | 138             | -                                   |
| 138   | 139             | -                                   |
| 139   | 140             | -                                   |
| 140   | 141             | -                                   |
| 141   | 142             | -                                   |
| 142   | 143             | -                                   |
| 143   | 144             | -                                   |
| 144   | 145             | -                                   |
| 145   | 146             | -                                   |
| 146   | 147             | -                                   |
| 147   | 148             | -                                   |
| 148   | 136             | -                                   |



| <b>ТЕКСТОВОЕ ОПИСАНИЕ</b><br><b>местоположения границ населенных пунктов, территориальных зон</b> |          |                              |
|---|----------|------------------------------|
| Прохождение границы   |          | Описание прохождения границы |
| от точки  | до точки |                              |
| 1   | 2        | 3                            |
| 149   | 150      | -                            |
| 150   | 151      | -                            |
| 151   | 152      | -                            |
| 152   | 153      | -                            |
| 153   | 154      | -                            |
| 154   | 155      | -                            |
| 155   | 156      | -                            |
| 156   | 157      | -                            |
| 157   | 158      | -                            |
| 158   | 159      | -                            |
| 159   | 160      | -                            |
| 160   | 149      | -                            |
| 161   | 162      | -                            |
| 162   | 163      | -                            |
| 163   | 164      | -                            |
| 164   | 165      | -                            |
| 165   | 161      | -                            |
| 166   | 167      | -                            |
| 167   | 168      | -                            |
| 168   | 169      | -                            |
| 169   | 170      | -                            |
| 170   | 171      | -                            |
| 171   | 172      | -                            |
| 172   | 173      | -                            |
| 173   | 174      | -                            |
| 174   | 175      | -                            |
| 175   | 176      | -                            |
| 176   | 177      | -                            |
| 177   | 178      | -                            |
| 178   | 179      | -                            |
| 179   | 180      | -                            |
| 180   | 181      | -                            |
| 181   | 166      | -                            |
| 182   | 183      | -                            |
| 183   | 184      | -                            |
| 184   | 185      | -                            |
| 185   | 186      | -                            |



| <b>ТЕКСТОВОЕ ОПИСАНИЕ</b><br><b>местоположения границ населенных пунктов, территориальных зон</b> |                 |                                     |
|---|-----------------|-------------------------------------|
| <b>Прохождение границы</b>  |                 | <b>Описание прохождения границы</b> |
| <b>от точки</b>   | <b>до точки</b> |                                     |
| <b>1</b>  | <b>2</b>        | <b>3</b>                            |
| 186   | 187             | -                                   |
| 187   | 188             | -                                   |
| 188   | 182             | -                                   |
| 189   | 190             | -                                   |
| 190   | 191             | -                                   |
| 191   | 192             | -                                   |
| 192   | 189             | -                                   |
| 193   | 194             | -                                   |
| 194   | 195             | -                                   |
| 195   | 196             | -                                   |
| 196   | 197             | -                                   |
| 197   | 198             | -                                   |
| 198   | 199             | -                                   |
| 199   | 200             | -                                   |
| 200   | 201             | -                                   |
| 201   | 202             | -                                   |
| 202   | 203             | -                                   |
| 203   | 204             | -                                   |
| 204   | 205             | -                                   |
| 205   | 206             | -                                   |
| 206   | 193             | -                                   |
| 207   | 208             | -                                   |
| 208   | 209             | -                                   |
| 209   | 210             | -                                   |
| 210   | 211             | -                                   |
| 211   | 212             | -                                   |
| 212   | 213             | -                                   |
| 213   | 214             | -                                   |
| 214   | 215             | -                                   |
| 215   | 207             | -                                   |
| 216   | 217             | -                                   |
| 217   | 218             | -                                   |
| 218   | 216             | -                                   |
| 219   | 220             | -                                   |
| 220   | 221             | -                                   |
| 221   | 222             | -                                   |
| 222   | 219             | -                                   |



| ТЕКСТОВОЕ ОПИСАНИЕ<br>местоположения границ населенных пунктов, территориальных зон |          |                              |
|---|----------|------------------------------|
| Прохождение границы   |          | Описание прохождения границы |
| от точки  | до точки |                              |
| 1   | 2        | 3                            |
| 223   | 224      | -                            |
| 224   | 225      | -                            |
| 225   | 226      | -                            |
| 226   | 227      | -                            |
| 227   | 228      | -                            |
| 228   | 229      | -                            |
| 229   | 230      | -                            |
| 230   | 231      | -                            |
| 231   | 223      | -                            |
| 232   | 233      | -                            |
| 233   | 234      | -                            |
| 234   | 235      | -                            |
| 235   | 236      | -                            |
| 236   | 237      | -                            |
| 237   | 238      | -                            |
| 238   | 239      | -                            |
| 239   | 240      | -                            |
| 240   | 241      | -                            |
| 241   | 232      | -                            |
|   |          |                              |



## ГРАФИЧЕСКОЕ ОПИСАНИЕ

местоположения границ населенных пунктов, территориальных зон, особо охраняемых природных территорий, зон с особыми условиями использования территории

### Зона специализированной общественной застройки

(наименование объекта, местоположение границ которого описано (далее - объект))

## Раздел 1

### Сведения об объекте

| № п/п | Характеристики объекта  | Описание характеристик                 |
|-------|---|--|
| 1     | 2   | 3                                      |
| 1.    | Местоположение объекта  | Ленинградская область, м. о Гатчинский |
| 2.    | Площадь объекта +/- величина погрешности определения площади ( $P \pm \Delta P$ ) | 205831 +/- 7940 м <sup>2</sup>         |
| 3.    | Иные характеристики объекта   | -                                      |



## Раздел 2

### Сведения о местоположении границ объекта

1. Система координат МСК-47, зона 2

2. Сведения о характерных точках границ объекта

| Обозначение<br>характерных точек<br>границ | Координаты, м |            | Метод<br>определения<br>координат<br>характерной точки | Средняя<br>квадратическая<br>погрешность<br>положения<br>характерной<br>точки (Mt), м | Описание<br>обозначения<br>точки на<br>местности (при<br>наличии) |
|--|---------------|------------|--|---|---|
|  | X             | Y          |  |   |   |
| 1  | 2             | 3          | 4  | 5   | 6   |
| 1  | 406733.17     | 2189985.87 | Картометрический<br>метод                              | 5.0   | Закрепление<br>отсутствует  |
| 2  | 406734.36     | 2189975.71 | Картометрический<br>метод                              | 5.0   | Закрепление<br>отсутствует  |
| 3  | 406752.41     | 2189826.77 | Картометрический<br>метод                              | 5.0   | Закрепление<br>отсутствует  |
| 4  | 406756.30     | 2189805.58 | Картометрический<br>метод                              | 5.0   | Закрепление<br>отсутствует  |
| 5  | 406758.60     | 2189794.38 | Картометрический<br>метод                              | 5.0   | Закрепление<br>отсутствует  |
| 6  | 406765.84     | 2189801.18 | Картометрический<br>метод                              | 5.0   | Закрепление<br>отсутствует  |
| 7  | 406774.84     | 2189807.76 | Картометрический<br>метод                              | 5.0   | Закрепление<br>отсутствует  |
| 8  | 406782.96     | 2189811.93 | Картометрический<br>метод                              | 5.0   | Закрепление<br>отсутствует  |
| 9  | 406792.83     | 2189815.00 | Картометрический<br>метод                              | 5.0   | Закрепление<br>отсутствует  |
| 10   | 406801.61     | 2189816.97 | Картометрический<br>метод                              | 5.0   | Закрепление<br>отсутствует  |
| 11   | 406805.33     | 2189817.41 | Картометрический<br>метод                              | 5.0   | Закрепление<br>отсутствует  |
| 12   | 406807.31     | 2189805.12 | Картометрический<br>метод                              | 5.0   | Закрепление<br>отсутствует  |
| 13   | 406796.56     | 2189803.59 | Картометрический<br>метод                              | 5.0   | Закрепление<br>отсутствует  |
| 14   | 406788.22     | 2189800.52 | Картометрический<br>метод                              | 5.0   | Закрепление<br>отсутствует  |
| 15   | 406780.54     | 2189796.79 | Картометрический<br>метод                              | 5.0   | Закрепление<br>отсутствует  |
| 16   | 406773.30     | 2189792.63 | Картометрический<br>метод                              | 5.0   | Закрепление<br>отсутствует  |
| 17   | 406767.38     | 2189785.61 | Картометрический<br>метод                              | 5.0   | Закрепление<br>отсутствует  |
| 18   | 406761.23     | 2189777.05 | Картометрический<br>метод                              | 5.0   | Закрепление<br>отсутствует  |
| 19   | 406758.82     | 2189771.79 | Картометрический<br>метод                              | 5.0   | Закрепление<br>отсутствует  |
| 20   | 406754.65     | 2189758.85 | Картометрический<br>метод                              | 5.0   | Закрепление<br>отсутствует  |
| 21   | 406754.86     | 2189743.50 | Картометрический<br>метод                              | 5.0   | Закрепление<br>отсутствует  |
| 22   | 406766.26     | 2189641.94 | Картометрический<br>метод                              | 5.0   | Закрепление<br>отсутствует  |



| 2. Сведения о характерных точках границ объекта |               |            |  |   |   |
|---|---------------|------------|--|---|---|
| Обозначение<br>характерных точек<br>границ      | Координаты, м |            | Метод<br>определения<br>координат<br>характерной точки | Средняя<br>квадратическая<br>погрешность<br>положения<br>характерной<br>точки (Mt), м | Описание<br>обозначения<br>точки на<br>местности (при<br>наличии) |
|   | X             | Y          |  |   |   |
| 1   | 2             | 3          | 4  | 5   | 6   |
| 23  | 407147.79     | 2189667.88 | Картометрический<br>метод                              | 5.0   | Закрепление<br>отсутствует  |
| 24  | 407122.90     | 2189793.13 | Картометрический<br>метод                              | 5.0   | Закрепление<br>отсутствует  |
| 25  | 407096.96     | 2189921.16 | Картометрический<br>метод                              | 5.0   | Закрепление<br>отсутствует  |
| 26  | 406885.59     | 2189899.69 | Картометрический<br>метод                              | 5.0   | Закрепление<br>отсутствует  |
| 27  | 406872.44     | 2190000.59 | Картометрический<br>метод                              | 5.0   | Закрепление<br>отсутствует  |
| 1   | 406733.17     | 2189985.87 | Картометрический<br>метод                              | 5.0   | Закрепление<br>отсутствует  |
| 28  | 406830.96     | 2190765.71 | Картометрический<br>метод                              | 5.0   | Закрепление<br>отсутствует  |
| 29  | 406832.75     | 2190758.18 | Картометрический<br>метод                              | 5.0   | Закрепление<br>отсутствует  |
| 30  | 406834.29     | 2190749.80 | Картометрический<br>метод                              | 5.0   | Закрепление<br>отсутствует  |
| 31  | 406844.27     | 2190702.08 | Картометрический<br>метод                              | 5.0   | Закрепление<br>отсутствует  |
| 32  | 406848.92     | 2190681.11 | Картометрический<br>метод                              | 5.0   | Закрепление<br>отсутствует  |
| 33  | 406823.88     | 2190676.02 | Картометрический<br>метод                              | 5.0   | Закрепление<br>отсутствует  |
| 34  | 406757.69     | 2190663.18 | Картометрический<br>метод                              | 5.0   | Закрепление<br>отсутствует  |
| 35  | 406712.35     | 2190651.41 | Картометрический<br>метод                              | 5.0   | Закрепление<br>отсутствует  |
| 36  | 406704.97     | 2190643.32 | Картометрический<br>метод                              | 5.0   | Закрепление<br>отсутствует  |
| 37  | 406682.36     | 2190626.21 | Картометрический<br>метод                              | 5.0   | Закрепление<br>отсутствует  |
| 38  | 406672.06     | 2190621.73 | Картометрический<br>метод                              | 5.0   | Закрепление<br>отсутствует  |
| 39  | 406648.80     | 2190615.50 | Картометрический<br>метод                              | 5.0   | Закрепление<br>отсутствует  |
| 40  | 406658.69     | 2190537.31 | Картометрический<br>метод                              | 5.0   | Закрепление<br>отсутствует  |
| 41  | 406679.64     | 2190541.47 | Картометрический<br>метод                              | 5.0   | Закрепление<br>отсутствует  |
| 42  | 406681.38     | 2190531.41 | Картометрический<br>метод                              | 5.0   | Закрепление<br>отсутствует  |
| 43  | 406697.57     | 2190535.12 | Картометрический<br>метод                              | 5.0   | Закрепление<br>отсутствует  |
| 44  | 406710.57     | 2190538.11 | Картометрический<br>метод                              | 5.0   | Закрепление<br>отсутствует  |
| 45  | 406728.13     | 2190541.49 | Картометрический<br>метод                              | 5.0   | Закрепление<br>отсутствует  |
| 46  | 406740.65     | 2190543.90 | Картометрический<br>метод                              | 5.0   | Закрепление<br>отсутствует  |
|   |               |            |  |   |   |



| 2. Сведения о характерных точках границ объекта |               |            |  |   |   |
|---|---------------|------------|--|---|---|
| Обозначение<br>характерных точек<br>границ      | Координаты, м |            | Метод<br>определения<br>координат<br>характерной точки | Средняя<br>квадратическая<br>погрешность<br>положения<br>характерной<br>точки (Mt), м | Описание<br>обозначения<br>точки на<br>местности (при<br>наличии) |
|   | X             | Y          |  |   |   |
| 1   | 2             | 3          | 4  | 5   | 6   |
| 47  | 406739.36     | 2190553.11 | Картометрический<br>метод                              | 5.0   | Закрепление<br>отсутствует  |
| 48  | 406748.59     | 2190555.39 | Картометрический<br>метод                              | 5.0   | Закрепление<br>отсутствует  |
| 49  | 406761.78     | 2190557.07 | Картометрический<br>метод                              | 5.0   | Закрепление<br>отсутствует  |
| 50  | 406778.25     | 2190559.17 | Картометрический<br>метод                              | 5.0   | Закрепление<br>отсутствует  |
| 51  | 406787.55     | 2190561.28 | Картометрический<br>метод                              | 5.0   | Закрепление<br>отсутствует  |
| 52  | 406803.56     | 2190566.64 | Картометрический<br>метод                              | 5.0   | Закрепление<br>отсутствует  |
| 53  | 406832.20     | 2190576.24 | Картометрический<br>метод                              | 5.0   | Закрепление<br>отсутствует  |
| 54  | 406854.33     | 2190582.11 | Картометрический<br>метод                              | 5.0   | Закрепление<br>отсутствует  |
| 55  | 406854.81     | 2190582.17 | Картометрический<br>метод                              | 5.0   | Закрепление<br>отсутствует  |
| 56  | 406890.81     | 2190589.08 | Картометрический<br>метод                              | 5.0   | Закрепление<br>отсутствует  |
| 57  | 406938.53     | 2190602.31 | Картометрический<br>метод                              | 5.0   | Закрепление<br>отсутствует  |
| 58  | 406965.64     | 2190608.96 | Картометрический<br>метод                              | 5.0   | Закрепление<br>отсутствует  |
| 59  | 406950.69     | 2190631.90 | Картометрический<br>метод                              | 5.0   | Закрепление<br>отсутствует  |
| 60  | 406984.64     | 2190646.71 | Картометрический<br>метод                              | 5.0   | Закрепление<br>отсутствует  |
| 61  | 406962.71     | 2190695.33 | Картометрический<br>метод                              | 5.0   | Закрепление<br>отсутствует  |
| 62  | 406943.05     | 2190690.62 | Картометрический<br>метод                              | 5.0   | Закрепление<br>отсутствует  |
| 63  | 406927.15     | 2190737.00 | Картометрический<br>метод                              | 5.0   | Закрепление<br>отсутствует  |
| 64  | 406926.04     | 2190740.82 | Картометрический<br>метод                              | 5.0   | Закрепление<br>отсутствует  |
| 65  | 406910.74     | 2190781.66 | Картометрический<br>метод                              | 5.0   | Закрепление<br>отсутствует  |
| 28  | 406830.96     | 2190765.71 | Картометрический<br>метод                              | 5.0   | Закрепление<br>отсутствует  |
| 66  | 398551.02     | 2199539.51 | Картометрический<br>метод                              | 5.0   | Закрепление<br>отсутствует  |
| 67  | 398548.97     | 2199513.25 | Картометрический<br>метод                              | 5.0   | Закрепление<br>отсутствует  |
| 68  | 398537.65     | 2199515.91 | Картометрический<br>метод                              | 5.0   | Закрепление<br>отсутствует  |
| 69  | 398524.83     | 2199463.54 | Картометрический<br>метод                              | 5.0   | Закрепление<br>отсутствует  |
| 70  | 398542.52     | 2199459.94 | Картометрический<br>метод                              | 5.0   | Закрепление<br>отсутствует  |
|   |               |            |  |   |   |



| 2. Сведения о характерных точках границ объекта |               |            |  |   |   |
|---|---------------|------------|--|---|---|
| Обозначение<br>характерных точек<br>границ      | Координаты, м |            | Метод<br>определения<br>координат<br>характерной точки | Средняя<br>квадратическая<br>погрешность<br>положения<br>характерной<br>точки (Mt), м | Описание<br>обозначения<br>точки на<br>местности (при<br>наличии) |
|   | X             | Y          |  |   |   |
| 1   | 2             | 3          | 4  | 5   | 6   |
| 71  | 398537.36     | 2199440.76 | Картометрический<br>метод                              | 5.0   | Закрепление<br>отсутствует  |
| 72  | 398543.49     | 2199439.55 | Картометрический<br>метод                              | 5.0   | Закрепление<br>отсутствует  |
| 73  | 398622.46     | 2199424.04 | Картометрический<br>метод                              | 5.0   | Закрепление<br>отсутствует  |
| 74  | 398628.03     | 2199454.79 | Картометрический<br>метод                              | 5.0   | Закрепление<br>отсутствует  |
| 75  | 398605.00     | 2199459.32 | Картометрический<br>метод                              | 5.0   | Закрепление<br>отсутствует  |
| 76  | 398608.25     | 2199476.14 | Картометрический<br>метод                              | 5.0   | Закрепление<br>отсутствует  |
| 77  | 398630.94     | 2199470.74 | Картометрический<br>метод                              | 5.0   | Закрепление<br>отсутствует  |
| 78  | 398642.73     | 2199535.82 | Картометрический<br>метод                              | 5.0   | Закрепление<br>отсутствует  |
| 79  | 398569.00     | 2199550.90 | Картометрический<br>метод                              | 5.0   | Закрепление<br>отсутствует  |
| 80  | 398553.89     | 2199554.12 | Картометрический<br>метод                              | 5.0   | Закрепление<br>отсутствует  |
| 66  | 398551.02     | 2199539.51 | Картометрический<br>метод                              | 5.0   | Закрепление<br>отсутствует  |
| 81  | 398580.07     | 2199481.07 | Картометрический<br>метод                              | 5.0   | Закрепление<br>отсутствует  |
| 82  | 398599.71     | 2199477.13 | Картометрический<br>метод                              | 5.0   | Закрепление<br>отсутствует  |
| 83  | 398599.51     | 2199476.16 | Картометрический<br>метод                              | 5.0   | Закрепление<br>отсутствует  |
| 84  | 398598.25     | 2199469.13 | Картометрический<br>метод                              | 5.0   | Закрепление<br>отсутствует  |
| 85  | 398594.85     | 2199450.07 | Картометрический<br>метод                              | 5.0   | Закрепление<br>отсутствует  |
| 86  | 398571.24     | 2199454.64 | Картометрический<br>метод                              | 5.0   | Закрепление<br>отсутствует  |
| 87  | 398572.13     | 2199459.75 | Картометрический<br>метод                              | 5.0   | Закрепление<br>отсутствует  |
| 88  | 398575.70     | 2199459.14 | Картометрический<br>метод                              | 5.0   | Закрепление<br>отсутствует  |
| 81  | 398580.07     | 2199481.07 | Картометрический<br>метод                              | 5.0   | Закрепление<br>отсутствует  |
| 89  | 398575.76     | 2199459.03 | Картометрический<br>метод                              | 5.0   | Закрепление<br>отсутствует  |
| 90  | 398572.18     | 2199459.66 | Картометрический<br>метод                              | 5.0   | Закрепление<br>отсутствует  |
| 91  | 398571.29     | 2199454.67 | Картометрический<br>метод                              | 5.0   | Закрепление<br>отсутствует  |
| 92  | 398594.75     | 2199450.19 | Картометрический<br>метод                              | 5.0   | Закрепление<br>отсутствует  |
| 93  | 398598.17     | 2199469.16 | Картометрический<br>метод                              | 5.0   | Закрепление<br>отсутствует  |
|   |               |            |  |   |   |



| 2. Сведения о характерных точках границ объекта |               |            |  |   |   |
|---|---------------|------------|--|---|---|
| Обозначение<br>характерных точек<br>границ      | Координаты, м |            | Метод<br>определения<br>координат<br>характерной точки | Средняя<br>квадратическая<br>погрешность<br>положения<br>характерной<br>точки (Mt), м | Описание<br>обозначения<br>точки на<br>местности (при<br>наличии) |
|   | X             | Y          |  |   |   |
| 1   | 2             | 3          | 4  | 5   | 6   |
| 94  | 398599.43     | 2199476.16 | Картометрический<br>метод                              | 5.0   | Закрепление<br>отсутствует  |
| 95  | 398599.61     | 2199477.06 | Картометрический<br>метод                              | 5.0   | Закрепление<br>отсутствует  |
| 96  | 398580.13     | 2199480.98 | Картометрический<br>метод                              | 5.0   | Закрепление<br>отсутствует  |
| 89  | 398575.76     | 2199459.03 | Картометрический<br>метод                              | 5.0   | Закрепление<br>отсутствует  |
| 97  | 401009.11     | 2198537.57 | Картометрический<br>метод                              | 5.0   | Закрепление<br>отсутствует  |
| 98  | 401009.36     | 2198527.67 | Картометрический<br>метод                              | 5.0   | Закрепление<br>отсутствует  |
| 99  | 401012.07     | 2198420.35 | Картометрический<br>метод                              | 5.0   | Закрепление<br>отсутствует  |
| 100   | 401100.69     | 2198429.98 | Картометрический<br>метод                              | 5.0   | Закрепление<br>отсутствует  |
| 101   | 401084.47     | 2198471.56 | Картометрический<br>метод                              | 5.0   | Закрепление<br>отсутствует  |
| 102   | 401074.42     | 2198494.05 | Картометрический<br>метод                              | 5.0   | Закрепление<br>отсутствует  |
| 103   | 401044.43     | 2198544.77 | Картометрический<br>метод                              | 5.0   | Закрепление<br>отсутствует  |
| 104   | 401033.40     | 2198566.53 | Картометрический<br>метод                              | 5.0   | Закрепление<br>отсутствует  |
| 97  | 401009.11     | 2198537.57 | Картометрический<br>метод                              | 5.0   | Закрепление<br>отсутствует  |
| 105   | 401733.75     | 2188145.38 | Картометрический<br>метод                              | 5.0   | Закрепление<br>отсутствует  |
| 106   | 401726.85     | 2188044.01 | Картометрический<br>метод                              | 5.0   | Закрепление<br>отсутствует  |
| 107   | 401725.67     | 2188036.06 | Картометрический<br>метод                              | 5.0   | Закрепление<br>отсутствует  |
| 108   | 401731.33     | 2188035.07 | Картометрический<br>метод                              | 5.0   | Закрепление<br>отсутствует  |
| 109   | 401732.30     | 2188044.29 | Картометрический<br>метод                              | 5.0   | Закрепление<br>отсутствует  |
| 110   | 401771.22     | 2188039.90 | Картометрический<br>метод                              | 5.0   | Закрепление<br>отсутствует  |
| 111   | 401769.91     | 2188028.33 | Картометрический<br>метод                              | 5.0   | Закрепление<br>отсутствует  |
| 112   | 401826.50     | 2188017.11 | Картометрический<br>метод                              | 5.0   | Закрепление<br>отсутствует  |
| 113   | 401832.29     | 2188039.42 | Картометрический<br>метод                              | 5.0   | Закрепление<br>отсутствует  |
| 114   | 401796.92     | 2188042.47 | Картометрический<br>метод                              | 5.0   | Закрепление<br>отсутствует  |
| 115   | 401784.39     | 2188057.85 | Картометрический<br>метод                              | 5.0   | Закрепление<br>отсутствует  |
| 116   | 401787.63     | 2188143.13 | Картометрический<br>метод                              | 5.0   | Закрепление<br>отсутствует  |
|   |               |            |  |   |   |



| 2. Сведения о характерных точках границ объекта |               |            |  |   |   |
|---|---------------|------------|--|---|---|
| Обозначение<br>характерных точек<br>границ      | Координаты, м |            | Метод<br>определения<br>координат<br>характерной точки | Средняя<br>квадратическая<br>погрешность<br>положения<br>характерной<br>точки (Mt), м | Описание<br>обозначения<br>точки на<br>местности (при<br>наличии) |
|   | X             | Y          |  |   |   |
| 1   | 2             | 3          | 4  | 5   | 6   |
| 117   | 401740.07     | 2188146.00 | Картометрический<br>метод                              | 5.0   | Закрепление<br>отсутствует  |
| 105   | 401733.75     | 2188145.38 | Картометрический<br>метод                              | 5.0   | Закрепление<br>отсутствует  |
| 118   | 406366.90     | 2190552.03 | Картометрический<br>метод                              | 5.0   | Закрепление<br>отсутствует  |
| 119   | 406362.45     | 2190551.81 | Картометрический<br>метод                              | 5.0   | Закрепление<br>отсутствует  |
| 120   | 406360.85     | 2190499.77 | Картометрический<br>метод                              | 5.0   | Закрепление<br>отсутствует  |
| 121   | 406367.38     | 2190415.09 | Картометрический<br>метод                              | 5.0   | Закрепление<br>отсутствует  |
| 122   | 406418.41     | 2190425.29 | Картометрический<br>метод                              | 5.0   | Закрепление<br>отсутствует  |
| 123   | 406410.72     | 2190468.74 | Картометрический<br>метод                              | 5.0   | Закрепление<br>отсутствует  |
| 124   | 406415.13     | 2190470.05 | Картометрический<br>метод                              | 5.0   | Закрепление<br>отсутствует  |
| 125   | 406410.82     | 2190490.43 | Картометрический<br>метод                              | 5.0   | Закрепление<br>отсутствует  |
| 126   | 406409.09     | 2190495.81 | Картометрический<br>метод                              | 5.0   | Закрепление<br>отсутствует  |
| 127   | 406406.96     | 2190502.10 | Картометрический<br>метод                              | 5.0   | Закрепление<br>отсутствует  |
| 128   | 406404.34     | 2190553.92 | Картометрический<br>метод                              | 5.0   | Закрепление<br>отсутствует  |
| 118   | 406366.90     | 2190552.03 | Картометрический<br>метод                              | 5.0   | Закрепление<br>отсутствует  |
| 129   | 399728.10     | 2200922.90 | Картометрический<br>метод                              | 5.0   | Закрепление<br>отсутствует  |
| 130   | 399694.60     | 2200892.71 | Картометрический<br>метод                              | 5.0   | Закрепление<br>отсутствует  |
| 131   | 399715.77     | 2200868.58 | Картометрический<br>метод                              | 5.0   | Закрепление<br>отсутствует  |
| 132   | 399708.86     | 2200860.32 | Картометрический<br>метод                              | 5.0   | Закрепление<br>отсутствует  |
| 133   | 399709.33     | 2200857.50 | Картометрический<br>метод                              | 5.0   | Закрепление<br>отсутствует  |
| 134   | 399722.64     | 2200843.50 | Картометрический<br>метод                              | 5.0   | Закрепление<br>отсутствует  |
| 135   | 399727.13     | 2200837.08 | Картометрический<br>метод                              | 5.0   | Закрепление<br>отсутствует  |
| 136   | 399741.26     | 2200843.20 | Картометрический<br>метод                              | 5.0   | Закрепление<br>отсутствует  |
| 137   | 399784.11     | 2200856.22 | Картометрический<br>метод                              | 5.0   | Закрепление<br>отсутствует  |
| 138   | 399784.26     | 2200867.57 | Картометрический<br>метод                              | 5.0   | Закрепление<br>отсутствует  |
| 139   | 399781.06     | 2200889.60 | Картометрический<br>метод                              | 5.0   | Закрепление<br>отсутствует  |
|   |               |            |  |   |   |



| 2. Сведения о характерных точках границ объекта |               |            |  |   |   |
|---|---------------|------------|--|---|---|
| Обозначение<br>характерных точек<br>границ      | Координаты, м |            | Метод<br>определения<br>координат<br>характерной точки | Средняя<br>квадратическая<br>погрешность<br>положения<br>характерной<br>точки (Mt), м | Описание<br>обозначения<br>точки на<br>местности (при<br>наличии) |
|   | X             | Y          |  |   |   |
| 1   | 2             | 3          | 4  | 5   | 6   |
| 140   | 399769.55     | 2200934.43 | Картометрический<br>метод                              | 5.0   | Закрепление<br>отсутствует  |
| 129   | 399728.10     | 2200922.90 | Картометрический<br>метод                              | 5.0   | Закрепление<br>отсутствует  |
| 141   | 398744.03     | 2200294.18 | Картометрический<br>метод                              | 5.0   | Закрепление<br>отсутствует  |
| 142   | 398720.66     | 2200200.16 | Картометрический<br>метод                              | 5.0   | Закрепление<br>отсутствует  |
| 143   | 398775.26     | 2200189.34 | Картометрический<br>метод                              | 5.0   | Закрепление<br>отсутствует  |
| 144   | 398778.95     | 2200210.88 | Картометрический<br>метод                              | 5.0   | Закрепление<br>отсутствует  |
| 145   | 398781.24     | 2200225.20 | Картометрический<br>метод                              | 5.0   | Закрепление<br>отсутствует  |
| 146   | 398791.86     | 2200291.70 | Картометрический<br>метод                              | 5.0   | Закрепление<br>отсутствует  |
| 147   | 398745.50     | 2200300.12 | Картометрический<br>метод                              | 5.0   | Закрепление<br>отсутствует  |
| 141   | 398744.03     | 2200294.18 | Картометрический<br>метод                              | 5.0   | Закрепление<br>отсутствует  |
| 148   | 400909.17     | 2198760.76 | Картометрический<br>метод                              | 5.0   | Закрепление<br>отсутствует  |
| 149   | 400931.18     | 2198686.98 | Картометрический<br>метод                              | 5.0   | Закрепление<br>отсутствует  |
| 150   | 400982.46     | 2198699.65 | Картометрический<br>метод                              | 5.0   | Закрепление<br>отсутствует  |
| 151   | 400958.59     | 2198778.74 | Картометрический<br>метод                              | 5.0   | Закрепление<br>отсутствует  |
| 148   | 400909.17     | 2198760.76 | Картометрический<br>метод                              | 5.0   | Закрепление<br>отсутствует  |
| 152   | 406613.11     | 2190794.32 | Картометрический<br>метод                              | 5.0   | Закрепление<br>отсутствует  |
| 153   | 406617.06     | 2190774.92 | Картометрический<br>метод                              | 5.0   | Закрепление<br>отсутствует  |
| 154   | 406620.16     | 2190760.08 | Картометрический<br>метод                              | 5.0   | Закрепление<br>отсутствует  |
| 155   | 406620.23     | 2190757.22 | Картометрический<br>метод                              | 5.0   | Закрепление<br>отсутствует  |
| 156   | 406620.50     | 2190746.73 | Картометрический<br>метод                              | 5.0   | Закрепление<br>отсутствует  |
| 157   | 406625.32     | 2190742.11 | Картометрический<br>метод                              | 5.0   | Закрепление<br>отсутствует  |
| 158   | 406629.06     | 2190738.54 | Картометрический<br>метод                              | 5.0   | Закрепление<br>отсутствует  |
| 159   | 406684.60     | 2190749.14 | Картометрический<br>метод                              | 5.0   | Закрепление<br>отсутствует  |
| 160   | 406688.11     | 2190751.13 | Картометрический<br>метод                              | 5.0   | Закрепление<br>отсутствует  |
| 161   | 406676.02     | 2190806.83 | Картометрический<br>метод                              | 5.0   | Закрепление<br>отсутствует  |
|   |               |            |  |   |   |



| 2. Сведения о характерных точках границ объекта |               |            |  |   |   |
|---|---------------|------------|--|---|---|
| Обозначение<br>характерных точек<br>границ      | Координаты, м |            | Метод<br>определения<br>координат<br>характерной точки | Средняя<br>квадратическая<br>погрешность<br>положения<br>характерной<br>точки (Mt), м | Описание<br>обозначения<br>точки на<br>местности (при<br>наличии) |
|   | X             | Y          |  |   |   |
| 1   | 2             | 3          | 4  | 5   | 6   |
| 152   | 406613.11     | 2190794.32 | Картометрический<br>метод                              | 5.0   | Закрепление<br>отсутствует  |
| 162   | 399378.29     | 2201567.59 | Картометрический<br>метод                              | 5.0   | Закрепление<br>отсутствует  |
| 163   | 399366.42     | 2201552.50 | Картометрический<br>метод                              | 5.0   | Закрепление<br>отсутствует  |
| 164   | 399372.36     | 2201544.03 | Картометрический<br>метод                              | 5.0   | Закрепление<br>отсутствует  |
| 165   | 399383.66     | 2201528.52 | Картометрический<br>метод                              | 5.0   | Закрепление<br>отсутствует  |
| 166   | 399393.15     | 2201529.86 | Картометрический<br>метод                              | 5.0   | Закрепление<br>отсутствует  |
| 167   | 399436.66     | 2201558.41 | Картометрический<br>метод                              | 5.0   | Закрепление<br>отсутствует  |
| 168   | 399427.43     | 2201570.88 | Картометрический<br>метод                              | 5.0   | Закрепление<br>отсутствует  |
| 169   | 399425.66     | 2201573.29 | Картометрический<br>метод                              | 5.0   | Закрепление<br>отсутствует  |
| 170   | 399411.96     | 2201591.81 | Картометрический<br>метод                              | 5.0   | Закрепление<br>отсутствует  |
| 162   | 399378.29     | 2201567.59 | Картометрический<br>метод                              | 5.0   | Закрепление<br>отсутствует  |
| 171   | 400210.94     | 2199056.93 | Картометрический<br>метод                              | 5.0   | Закрепление<br>отсутствует  |
| 172   | 400238.47     | 2199013.72 | Картометрический<br>метод                              | 5.0   | Закрепление<br>отсутствует  |
| 173   | 400273.79     | 2199035.26 | Картометрический<br>метод                              | 5.0   | Закрепление<br>отсутствует  |
| 174   | 400247.47     | 2199078.81 | Картометрический<br>метод                              | 5.0   | Закрепление<br>отсутствует  |
| 171   | 400210.94     | 2199056.93 | Картометрический<br>метод                              | 5.0   | Закрепление<br>отсутствует  |
| 175   | 394178.39     | 2195621.47 | Картометрический<br>метод                              | 5.0   | Закрепление<br>отсутствует  |
| 176   | 394204.59     | 2195604.94 | Картометрический<br>метод                              | 5.0   | Закрепление<br>отсутствует  |
| 177   | 394220.81     | 2195638.01 | Картометрический<br>метод                              | 5.0   | Закрепление<br>отсутствует  |
| 178   | 394235.91     | 2195665.55 | Картометрический<br>метод                              | 5.0   | Закрепление<br>отсутствует  |
| 179   | 394211.99     | 2195681.09 | Картометрический<br>метод                              | 5.0   | Закрепление<br>отсутствует  |
| 175   | 394178.39     | 2195621.47 | Картометрический<br>метод                              | 5.0   | Закрепление<br>отсутствует  |
| 180   | 398332.01     | 2199426.88 | Картометрический<br>метод                              | 5.0   | Закрепление<br>отсутствует  |
| 181   | 398374.04     | 2199421.77 | Картометрический<br>метод                              | 5.0   | Закрепление<br>отсутствует  |
| 182   | 398379.39     | 2199464.08 | Картометрический<br>метод                              | 5.0   | Закрепление<br>отсутствует  |
|   |               |            |  |   |   |



| 2. Сведения о характерных точках границ объекта |               |            |  |   |   |
|---|---------------|------------|--|---|---|
| Обозначение<br>характерных точек<br>границ      | Координаты, м |            | Метод<br>определения<br>координат<br>характерной точки | Средняя<br>квадратическая<br>погрешность<br>положения<br>характерной<br>точки (Mt), м | Описание<br>обозначения<br>точки на<br>местности (при<br>наличии) |
|   | X             | Y          |  |   |   |
| 1   | 2             | 3          | 4  | 5   | 6   |
| 183   | 398333.61     | 2199469.70 | Картометрический<br>метод                              | 5.0   | Закрепление<br>отсутствует  |
| 180   | 398332.01     | 2199426.88 | Картометрический<br>метод                              | 5.0   | Закрепление<br>отсутствует  |
| 184   | 401969.33     | 2196133.83 | Картометрический<br>метод                              | 5.0   | Закрепление<br>отсутствует  |
| 185   | 402025.32     | 2196134.64 | Картометрический<br>метод                              | 5.0   | Закрепление<br>отсутствует  |
| 186   | 401991.60     | 2196169.87 | Картометрический<br>метод                              | 5.0   | Закрепление<br>отсутствует  |
| 184   | 401969.33     | 2196133.83 | Картометрический<br>метод                              | 5.0   | Закрепление<br>отсутствует  |
| 187   | 406834.73     | 2190823.73 | Картометрический<br>метод                              | 5.0   | Закрепление<br>отсутствует  |
| 188   | 406836.24     | 2190815.97 | Картометрический<br>метод                              | 5.0   | Закрепление<br>отсутствует  |
| 189   | 406840.42     | 2190793.50 | Картометрический<br>метод                              | 5.0   | Закрепление<br>отсутствует  |
| 190   | 406842.42     | 2190792.56 | Картометрический<br>метод                              | 5.0   | Закрепление<br>отсутствует  |
| 191   | 406853.52     | 2190790.00 | Картометрический<br>метод                              | 5.0   | Закрепление<br>отсутствует  |
| 192   | 406855.99     | 2190789.91 | Картометрический<br>метод                              | 5.0   | Закрепление<br>отсутствует  |
| 193   | 406849.19     | 2190826.41 | Картометрический<br>метод                              | 5.0   | Закрепление<br>отсутствует  |
| 187   | 406834.73     | 2190823.73 | Картометрический<br>метод                              | 5.0   | Закрепление<br>отсутствует  |
| 194   | 398605.02     | 2199459.32 | Картометрический<br>метод                              | 5.0   | Закрепление<br>отсутствует  |
| 195   | 398628.03     | 2199454.81 | Картометрический<br>метод                              | 5.0   | Закрепление<br>отсутствует  |
| 196   | 398630.09     | 2199454.40 | Картометрический<br>метод                              | 5.0   | Закрепление<br>отсутствует  |
| 197   | 398632.69     | 2199470.31 | Картометрический<br>метод                              | 5.0   | Закрепление<br>отсутствует  |
| 198   | 398630.93     | 2199470.72 | Картометрический<br>метод                              | 5.0   | Закрепление<br>отсутствует  |
| 199   | 398608.25     | 2199476.12 | Картометрический<br>метод                              | 5.0   | Закрепление<br>отсутствует  |
| 194   | 398605.02     | 2199459.32 | Картометрический<br>метод                              | 5.0   | Закрепление<br>отсутствует  |
|   |               |            |  |   |   |







|  |                               |   |   |   |   |   |  |
|--|-------------------------------|---|---|---|---|---|--|
| Раздел 3   |                               |   |   |   |   |   |  |
| Сведения о местоположении измененных (уточненных) границ объекта |                               |   |   |   |   |   |  |
| 1. Система координат -   |                               |   |   |   |   |   |  |
| 2. Сведения о характерных точках границ объекта                  |                               |   |   |   |   |   |  |
| Обозначение<br>характерных<br>точек границ                       | Существующие<br>координаты, м |   | Измененные<br>(уточненные)<br>координаты, м |   | Метод<br>определения<br>координат<br>характерной<br>точки | Средняя<br>квадратическая<br>погрешность<br>положения<br>характерной<br>точки (Mt), м | Описание<br>обозначения<br>точки на<br>местности<br>(при<br>наличии) |
|  | X                             | Y | X   | Y |   |   |  |
| 1  | 2                             | 3 | 4   | 5 | 6   | 7   | 8  |
| -  | -                             | - | -   | - | -   | -   |  |
| 3. Сведения о характерных точках части (частей) границы объекта  |                               |   |   |   |   |   |  |
| Обозначение<br>характерных<br>точек части<br>границы             | Существующие<br>координаты, м |   | Измененные<br>(уточненные)<br>координаты, м |   | Метод<br>определения<br>координат<br>характерной<br>точки | Средняя<br>квадратическая<br>погрешность<br>положения<br>характерной<br>точки (Mt), м | Описание<br>обозначения<br>точки на<br>местности<br>(при<br>наличии) |
|  | X                             | Y | X   | Y |   |   |  |
| 1  | 2                             | 3 | 4   | 5 | 6   | 7   | 8  |
| -  | -                             | - | -   | - | -   | -   |  |
|  |                               |   |   |   |   |   |  |



| <b>ТЕКСТОВОЕ ОПИСАНИЕ</b><br><b>местоположения границ населенных пунктов, территориальных зон</b> |                 |                                     |
|---|-----------------|-------------------------------------|
| <b>Прохождение границы</b>  |                 | <b>Описание прохождения границы</b> |
| <b>от точки</b>   | <b>до точки</b> |                                     |
| <b>1</b>  | <b>2</b>        | <b>3</b>                            |
| 1   | 2               | -                                   |
| 2   | 3               | -                                   |
| 3   | 4               | -                                   |
| 4   | 5               | -                                   |
| 5   | 6               | -                                   |
| 6   | 7               | -                                   |
| 7   | 8               | -                                   |
| 8   | 9               | -                                   |
| 9   | 10              | -                                   |
| 10  | 11              | -                                   |
| 11  | 12              | -                                   |
| 12  | 13              | -                                   |
| 13  | 14              | -                                   |
| 14  | 15              | -                                   |
| 15  | 16              | -                                   |
| 16  | 17              | -                                   |
| 17  | 18              | -                                   |
| 18  | 19              | -                                   |
| 19  | 20              | -                                   |
| 20  | 21              | -                                   |
| 21  | 22              | -                                   |
| 22  | 23              | -                                   |
| 23  | 24              | -                                   |
| 24  | 25              | -                                   |
| 25  | 26              | -                                   |
| 26  | 27              | -                                   |
| 27  | 1               | -                                   |
| 28  | 29              | -                                   |
| 29  | 30              | -                                   |
| 30  | 31              | -                                   |
| 31  | 32              | -                                   |
| 32  | 33              | -                                   |
| 33  | 34              | -                                   |
| 34  | 35              | -                                   |
| 35  | 36              | -                                   |
| 36  | 37              | -                                   |
| 37  | 38              | -                                   |



| <b>ТЕКСТОВОЕ ОПИСАНИЕ</b><br><b>местоположения границ населенных пунктов, территориальных зон</b> |                 |                                     |
|---|-----------------|-------------------------------------|
| <b>Прохождение границы</b>  |                 | <b>Описание прохождения границы</b> |
| <b>от точки</b>   | <b>до точки</b> |                                     |
| <b>1</b>  | <b>2</b>        | <b>3</b>                            |
| 38  | 39              | -                                   |
| 39  | 40              | -                                   |
| 40  | 41              | -                                   |
| 41  | 42              | -                                   |
| 42  | 43              | -                                   |
| 43  | 44              | -                                   |
| 44  | 45              | -                                   |
| 45  | 46              | -                                   |
| 46  | 47              | -                                   |
| 47  | 48              | -                                   |
| 48  | 49              | -                                   |
| 49  | 50              | -                                   |
| 50  | 51              | -                                   |
| 51  | 52              | -                                   |
| 52  | 53              | -                                   |
| 53  | 54              | -                                   |
| 54  | 55              | -                                   |
| 55  | 56              | -                                   |
| 56  | 57              | -                                   |
| 57  | 58              | -                                   |
| 58  | 59              | -                                   |
| 59  | 60              | -                                   |
| 60  | 61              | -                                   |
| 61  | 62              | -                                   |
| 62  | 63              | -                                   |
| 63  | 64              | -                                   |
| 64  | 65              | -                                   |
| 65  | 28              | -                                   |
| 66  | 67              | -                                   |
| 67  | 68              | -                                   |
| 68  | 69              | -                                   |
| 69  | 70              | -                                   |
| 70  | 71              | -                                   |
| 71  | 72              | -                                   |
| 72  | 73              | -                                   |
| 73  | 74              | -                                   |
| 74  | 75              | -                                   |



| <b>ТЕКСТОВОЕ ОПИСАНИЕ</b><br><b>местоположения границ населенных пунктов, территориальных зон</b> |                 |                                     |
|---|-----------------|-------------------------------------|
| <b>Прохождение границы</b>  |                 | <b>Описание прохождения границы</b> |
| <b>от точки</b>   | <b>до точки</b> |                                     |
| <b>1</b>  | <b>2</b>        | <b>3</b>                            |
| 75  | 76              | -                                   |
| 76  | 77              | -                                   |
| 77  | 78              | -                                   |
| 78  | 79              | -                                   |
| 79  | 80              | -                                   |
| 80  | 66              | -                                   |
| 81  | 82              | -                                   |
| 82  | 83              | -                                   |
| 83  | 84              | -                                   |
| 84  | 85              | -                                   |
| 85  | 86              | -                                   |
| 86  | 87              | -                                   |
| 87  | 88              | -                                   |
| 88  | 81              | -                                   |
| 89  | 90              | -                                   |
| 90  | 91              | -                                   |
| 91  | 92              | -                                   |
| 92  | 93              | -                                   |
| 93  | 94              | -                                   |
| 94  | 95              | -                                   |
| 95  | 96              | -                                   |
| 96  | 89              | -                                   |
| 97  | 98              | -                                   |
| 98  | 99              | -                                   |
| 99  | 100             | -                                   |
| 100   | 101             | -                                   |
| 101   | 102             | -                                   |
| 102   | 103             | -                                   |
| 103   | 104             | -                                   |
| 104   | 97              | -                                   |
| 105   | 106             | -                                   |
| 106   | 107             | -                                   |
| 107   | 108             | -                                   |
| 108   | 109             | -                                   |
| 109   | 110             | -                                   |
| 110   | 111             | -                                   |
| 111   | 112             | -                                   |



| <b>ТЕКСТОВОЕ ОПИСАНИЕ</b><br><b>местоположения границ населенных пунктов, территориальных зон</b> |                 |                                     |
|---|-----------------|-------------------------------------|
| <b>Прохождение границы</b>  |                 | <b>Описание прохождения границы</b> |
| <b>от точки</b>   | <b>до точки</b> |                                     |
| <b>1</b>  | <b>2</b>        | <b>3</b>                            |
| 112   | 113             | -                                   |
| 113   | 114             | -                                   |
| 114   | 115             | -                                   |
| 115   | 116             | -                                   |
| 116   | 117             | -                                   |
| 117   | 105             | -                                   |
| 118   | 119             | -                                   |
| 119   | 120             | -                                   |
| 120   | 121             | -                                   |
| 121   | 122             | -                                   |
| 122   | 123             | -                                   |
| 123   | 124             | -                                   |
| 124   | 125             | -                                   |
| 125   | 126             | -                                   |
| 126   | 127             | -                                   |
| 127   | 128             | -                                   |
| 128   | 118             | -                                   |
| 129   | 130             | -                                   |
| 130   | 131             | -                                   |
| 131   | 132             | -                                   |
| 132   | 133             | -                                   |
| 133   | 134             | -                                   |
| 134   | 135             | -                                   |
| 135   | 136             | -                                   |
| 136   | 137             | -                                   |
| 137   | 138             | -                                   |
| 138   | 139             | -                                   |
| 139   | 140             | -                                   |
| 140   | 129             | -                                   |
| 141   | 142             | -                                   |
| 142   | 143             | -                                   |
| 143   | 144             | -                                   |
| 144   | 145             | -                                   |
| 145   | 146             | -                                   |
| 146   | 147             | -                                   |
| 147   | 141             | -                                   |
| 148   | 149             | -                                   |



| <b>ТЕКСТОВОЕ ОПИСАНИЕ</b><br><b>местоположения границ населенных пунктов, территориальных зон</b> |                 |                                     |
|---|-----------------|-------------------------------------|
| <b>Прохождение границы</b>  |                 | <b>Описание прохождения границы</b> |
| <b>от точки</b>   | <b>до точки</b> |                                     |
| <b>1</b>  | <b>2</b>        | <b>3</b>                            |
| 149   | 150             | -                                   |
| 150   | 151             | -                                   |
| 151   | 148             | -                                   |
| 152   | 153             | -                                   |
| 153   | 154             | -                                   |
| 154   | 155             | -                                   |
| 155   | 156             | -                                   |
| 156   | 157             | -                                   |
| 157   | 158             | -                                   |
| 158   | 159             | -                                   |
| 159   | 160             | -                                   |
| 160   | 161             | -                                   |
| 161   | 152             | -                                   |
| 162   | 163             | -                                   |
| 163   | 164             | -                                   |
| 164   | 165             | -                                   |
| 165   | 166             | -                                   |
| 166   | 167             | -                                   |
| 167   | 168             | -                                   |
| 168   | 169             | -                                   |
| 169   | 170             | -                                   |
| 170   | 162             | -                                   |
| 171   | 172             | -                                   |
| 172   | 173             | -                                   |
| 173   | 174             | -                                   |
| 174   | 171             | -                                   |
| 175   | 176             | -                                   |
| 176   | 177             | -                                   |
| 177   | 178             | -                                   |
| 178   | 179             | -                                   |
| 179   | 175             | -                                   |
| 180   | 181             | -                                   |
| 181   | 182             | -                                   |
| 182   | 183             | -                                   |
| 183   | 180             | -                                   |
| 184   | 185             | -                                   |
| 185   | 186             | -                                   |



| ТЕКСТОВОЕ ОПИСАНИЕ<br>местоположения границ населенных пунктов, территориальных зон |          |                              |
|---|----------|------------------------------|
| Прохождение границы   |          | Описание прохождения границы |
| от точки  | до точки |                              |
| 1   | 2        | 3                            |
| 186   | 184      | -                            |
| 187   | 188      | -                            |
| 188   | 189      | -                            |
| 189   | 190      | -                            |
| 190   | 191      | -                            |
| 191   | 192      | -                            |
| 192   | 193      | -                            |
| 193   | 187      | -                            |
| 194   | 195      | -                            |
| 195   | 196      | -                            |
| 196   | 197      | -                            |
| 197   | 198      | -                            |
| 198   | 199      | -                            |
| 199   | 194      | -                            |
|   |          |                              |



## ГРАФИЧЕСКОЕ ОПИСАНИЕ

местоположения границ населенных пунктов, территориальных зон, особо охраняемых природных территорий, зон с особыми условиями использования территории

### Зона исторической застройки

(наименование объекта, местоположение границ которого описано (далее - объект))

## Раздел 1

### Сведения об объекте

| № п/п | Характеристики объекта  | Описание характеристик                 |
|-------|---|--|
| 1     | 2   | 3                                      |
| 1.    | Местоположение объекта  | Ленинградская область, м. о Гатчинский |
| 2.    | Площадь объекта +/- величина погрешности определения площади ( $P \pm \Delta P$ ) | 8501 +/- 1614 м <sup>2</sup>           |
| 3.    | Иные характеристики объекта   | -                                      |



## Раздел 2

### Сведения о местоположении границ объекта

1. Система координат МСК-47, зона 2

2. Сведения о характерных точках границ объекта

| Обозначение<br>характерных точек<br>границ | Координаты, м |            | Метод<br>определения<br>координат<br>характерной точки | Средняя<br>квадратическая<br>погрешность<br>положения<br>характерной<br>точки (Mt), м | Описание<br>обозначения<br>точки на<br>местности (при<br>наличии) |
|--|---------------|------------|--|---|---|
|  | X             | Y          |  |   |   |
| 1  | 2             | 3          | 4  | 5   | 6   |
| 1  | 399388.48     | 2201695.01 | Картометрический<br>метод                              | 5.0   | Закрепление<br>отсутствует  |
| 2  | 399386.61     | 2201697.44 | Картометрический<br>метод                              | 5.0   | Закрепление<br>отсутствует  |
| 3  | 399365.87     | 2201724.21 | Картометрический<br>метод                              | 5.0   | Закрепление<br>отсутствует  |
| 4  | 399350.71     | 2201738.76 | Картометрический<br>метод                              | 5.0   | Закрепление<br>отсутствует  |
| 5  | 399330.63     | 2201722.03 | Картометрический<br>метод                              | 5.0   | Закрепление<br>отсутствует  |
| 6  | 399309.38     | 2201708.33 | Картометрический<br>метод                              | 5.0   | Закрепление<br>отсутствует  |
| 7  | 399306.73     | 2201704.00 | Картометрический<br>метод                              | 5.0   | Закрепление<br>отсутствует  |
| 8  | 399304.86     | 2201701.90 | Картометрический<br>метод                              | 5.0   | Закрепление<br>отсутствует  |
| 9  | 399292.65     | 2201689.75 | Картометрический<br>метод                              | 5.0   | Закрепление<br>отсутствует  |
| 10   | 399284.86     | 2201679.44 | Картометрический<br>метод                              | 5.0   | Закрепление<br>отсутствует  |
| 11   | 399262.99     | 2201641.43 | Картометрический<br>метод                              | 5.0   | Закрепление<br>отсутствует  |
| 12   | 399269.55     | 2201633.84 | Картометрический<br>метод                              | 5.0   | Закрепление<br>отсутствует  |
| 13   | 399274.17     | 2201627.69 | Картометрический<br>метод                              | 5.0   | Закрепление<br>отсутствует  |
| 14   | 399277.38     | 2201625.21 | Картометрический<br>метод                              | 5.0   | Закрепление<br>отсутствует  |
| 15   | 399262.81     | 2201613.89 | Картометрический<br>метод                              | 5.0   | Закрепление<br>отсутствует  |
| 16   | 399272.73     | 2201601.99 | Картометрический<br>метод                              | 5.0   | Закрепление<br>отсутствует  |
| 17   | 399335.47     | 2201641.51 | Картометрический<br>метод                              | 5.0   | Закрепление<br>отсутствует  |
| 18   | 399342.24     | 2201653.73 | Картометрический<br>метод                              | 5.0   | Закрепление<br>отсутствует  |
| 19   | 399351.92     | 2201662.74 | Картометрический<br>метод                              | 5.0   | Закрепление<br>отсутствует  |
| 20   | 399361.77     | 2201652.84 | Картометрический<br>метод                              | 5.0   | Закрепление<br>отсутствует  |
| 21   | 399364.75     | 2201653.26 | Картометрический<br>метод                              | 5.0   | Закрепление<br>отсутствует  |
| 22   | 399371.65     | 2201658.39 | Картометрический<br>метод                              | 5.0   | Закрепление<br>отсутствует  |



| 2. Сведения о характерных точках границ объекта                 |               |            |  |   |   |
|---|---------------|------------|--|---|---|
| Обозначение<br>характерных точек<br>границ                      | Координаты, м |            | Метод<br>определения<br>координат<br>характерной точки | Средняя<br>квадратическая<br>погрешность<br>положения<br>характерной<br>точки (Mt), м | Описание<br>обозначения<br>точки на<br>местности (при<br>наличии) |
|   | X             | Y          |  |   |   |
| 1   | 2             | 3          | 4  | 5   | 6   |
| 23  | 399375.42     | 2201653.37 | Картометрический<br>метод                              | 5.0   | Закрепление<br>отсутствует  |
| 24  | 399383.48     | 2201659.53 | Картометрический<br>метод                              | 5.0   | Закрепление<br>отсутствует  |
| 25  | 399390.94     | 2201673.81 | Картометрический<br>метод                              | 5.0   | Закрепление<br>отсутствует  |
| 26  | 399382.17     | 2201688.34 | Картометрический<br>метод                              | 5.0   | Закрепление<br>отсутствует  |
| 1   | 399388.48     | 2201695.01 | Картометрический<br>метод                              | 5.0   | Закрепление<br>отсутствует  |
| 3. Сведения о характерных точках части (частей) границы объекта |               |            |  |   |   |
| Обозначение<br>характерных точек<br>части границы               | Координаты, м |            | Метод<br>определения<br>координат<br>характерной точки | Средняя<br>квадратическая<br>погрешность<br>положения<br>характерной<br>точки (Mt), м | Описание<br>обозначения<br>точки на<br>местности (при<br>наличии) |
|   | X             | Y          |  |   |   |
| 1   | 2             | 3          | 4  | 5   | 6   |
| -   | -             | -          | -  | -   | -   |



|  |                               |   |   |   |   |   |  |
|--|-------------------------------|---|---|---|---|---|--|
| Раздел 3   |                               |   |   |   |   |   |  |
| Сведения о местоположении измененных (уточненных) границ объекта |                               |   |   |   |   |   |  |
| 1. Система координат -   |                               |   |   |   |   |   |  |
| 2. Сведения о характерных точках границ объекта                  |                               |   |   |   |   |   |  |
| Обозначение<br>характерных<br>точек границ                       | Существующие<br>координаты, м |   | Измененные<br>(уточненные)<br>координаты, м |   | Метод<br>определения<br>координат<br>характерной<br>точки | Средняя<br>квадратическая<br>погрешность<br>положения<br>характерной<br>точки (Mt), м | Описание<br>обозначения<br>точки на<br>местности<br>(при<br>наличии) |
|  | X                             | Y | X   | Y |   |   |  |
| 1  | 2                             | 3 | 4   | 5 | 6   | 7   | 8  |
| -  | -                             | - | -   | - | -   | -   |  |
| 3. Сведения о характерных точках части (частей) границы объекта  |                               |   |   |   |   |   |  |
| Обозначение<br>характерных<br>точек части<br>границы             | Существующие<br>координаты, м |   | Измененные<br>(уточненные)<br>координаты, м |   | Метод<br>определения<br>координат<br>характерной<br>точки | Средняя<br>квадратическая<br>погрешность<br>положения<br>характерной<br>точки (Mt), м | Описание<br>обозначения<br>точки на<br>местности<br>(при<br>наличии) |
|  | X                             | Y | X   | Y |   |   |  |
| 1  | 2                             | 3 | 4   | 5 | 6   | 7   | 8  |
| -  | -                             | - | -   | - | -   | -   |  |
|  |                               |   |   |   |   |   |  |



| ТЕКСТОВОЕ ОПИСАНИЕ<br>местоположения границ населенных пунктов, территориальных зон |          |                              |
|---|----------|------------------------------|
| Прохождение границы   |          | Описание прохождения границы |
| от точки  | до точки |                              |
| 1   | 2        | 3                            |
| 1   | 2        | -                            |
| 2   | 3        | -                            |
| 3   | 4        | -                            |
| 4   | 5        | -                            |
| 5   | 6        | -                            |
| 6   | 7        | -                            |
| 7   | 8        | -                            |
| 8   | 9        | -                            |
| 9   | 10       | -                            |
| 10  | 11       | -                            |
| 11  | 12       | -                            |
| 12  | 13       | -                            |
| 13  | 14       | -                            |
| 14  | 15       | -                            |
| 15  | 16       | -                            |
| 16  | 17       | -                            |
| 17  | 18       | -                            |
| 18  | 19       | -                            |
| 19  | 20       | -                            |
| 20  | 21       | -                            |
| 21  | 22       | -                            |
| 22  | 23       | -                            |
| 23  | 24       | -                            |
| 24  | 25       | -                            |
| 25  | 26       | -                            |
| 26  | 1        | -                            |
|   |          |                              |



**ГРАФИЧЕСКОЕ ОПИСАНИЕ**  
**местоположения границ населенных пунктов, территориальных зон, особо охраняемых природных территорий, зон с особыми условиями использования территории**

**Зона спорта**

(наименование объекта, местоположение границ которого описано (далее - объект))

**Раздел 1**

**Сведения об объекте**

| № п/п | Характеристики объекта  | Описание характеристик                 |
|-------|---|--|
| 1     | 2   | 3                                      |
| 1.    | Местоположение объекта  | Ленинградская область, м. о Гатчинский |
| 2.    | Площадь объекта +/- величина погрешности определения площади (Р +/- Дельта Р) | 4818 +/- 1215 м²                       |
| 3.    | Иные характеристики объекта   | -                                      |



## Раздел 2

|   |
|---|
| <p align="center"><b>Сведения о местоположении границ объекта</b></p> |
|---|

|                                     |
|-------------------------------------|
| 1. Система координат МСК-47, зона 2 |
|-------------------------------------|

|   |
|---|
| 2. Сведения о характерных точках границ объекта |
|---|

| Обозначение<br>характерных точек<br>границ | Координаты, м |            | Метод<br>определения<br>координат<br>характерной точки | Средняя<br>квадратическая<br>погрешность<br>положения<br>характерной<br>точки (Mt), м | Описание<br>обозначения<br>точки на<br>местности (при<br>наличии) |
|--|---------------|------------|--|---|---|
|  | X             | Y          |  |   |   |
| 1  | 2             | 3          | 4  | 5   | 6   |
| 1  | 394759.14     | 2201221.96 | Картометрический<br>метод                              | 5.0   | Закрепление<br>отсутствует  |
| 2  | 394720.07     | 2201293.54 | Картометрический<br>метод                              | 5.0   | Закрепление<br>отсутствует  |
| 3  | 394697.85     | 2201280.59 | Картометрический<br>метод                              | 5.0   | Закрепление<br>отсутствует  |
| 4  | 394702.78     | 2201271.25 | Картометрический<br>метод                              | 5.0   | Закрепление<br>отсутствует  |
| 5  | 394663.30     | 2201247.83 | Картометрический<br>метод                              | 5.0   | Закрепление<br>отсутствует  |
| 6  | 394682.20     | 2201215.43 | Картометрический<br>метод                              | 5.0   | Закрепление<br>отсутствует  |
| 7  | 394731.11     | 2201201.72 | Картометрический<br>метод                              | 5.0   | Закрепление<br>отсутствует  |
| 1  | 394759.14     | 2201221.96 | Картометрический<br>метод                              | 5.0   | Закрепление<br>отсутствует  |

|   |
|---|
| 3. Сведения о характерных точках части (частей) границы объекта |
|---|

| Обозначение<br>характерных точек<br>части границы | Координаты, м |   | Метод<br>определения<br>координат<br>характерной точки | Средняя<br>квадратическая<br>погрешность<br>положения<br>характерной<br>точки (Mt), м | Описание<br>обозначения<br>точки на<br>местности (при<br>наличии) |
|---|---------------|---|--|---|---|
|   | X             | Y |  |   |   |
| 1   | 2             | 3 | 4  | 5   | 6   |
| -   | -             | - | -  | -   | -   |



|  |                               |   |   |   |   |   |  |
|--|-------------------------------|---|---|---|---|---|--|
| Раздел 3   |                               |   |   |   |   |   |  |
| Сведения о местоположении измененных (уточненных) границ объекта |                               |   |   |   |   |   |  |
| 1. Система координат -   |                               |   |   |   |   |   |  |
| 2. Сведения о характерных точках границ объекта                  |                               |   |   |   |   |   |  |
| Обозначение<br>характерных<br>точек границ                       | Существующие<br>координаты, м |   | Измененные<br>(уточненные)<br>координаты, м |   | Метод<br>определения<br>координат<br>характерной<br>точки | Средняя<br>квадратическая<br>погрешность<br>положения<br>характерной<br>точки (Mt), м | Описание<br>обозначения<br>точки на<br>местности<br>(при<br>наличии) |
|  | X                             | Y | X   | Y |   |   |  |
| 1  | 2                             | 3 | 4   | 5 | 6   | 7   | 8  |
| -  | -                             | - | -   | - | -   | -   |  |
| 3. Сведения о характерных точках части (частей) границы объекта  |                               |   |   |   |   |   |  |
| Обозначение<br>характерных<br>точек части<br>границы             | Существующие<br>координаты, м |   | Измененные<br>(уточненные)<br>координаты, м |   | Метод<br>определения<br>координат<br>характерной<br>точки | Средняя<br>квадратическая<br>погрешность<br>положения<br>характерной<br>точки (Mt), м | Описание<br>обозначения<br>точки на<br>местности<br>(при<br>наличии) |
|  | X                             | Y | X   | Y |   |   |  |
| 1  | 2                             | 3 | 4   | 5 | 6   | 7   | 8  |
| -  | -                             | - | -   | - | -   | -   |  |
|  |                               |   |   |   |   |   |  |



| ТЕКСТОВОЕ ОПИСАНИЕ<br>местоположения границ населенных пунктов, территориальных зон |          |                              |
|---|----------|------------------------------|
| Прохождение границы   |          | Описание прохождения границы |
| от точки  | до точки |                              |
| 1   | 2        | 3                            |
| 1   | 2        | -                            |
| 2   | 3        | -                            |
| 3   | 4        | -                            |
| 4   | 5        | -                            |
| 5   | 6        | -                            |
| 6   | 7        | -                            |
| 7   | 1        | -                            |
|   |          |                              |



**ГРАФИЧЕСКОЕ ОПИСАНИЕ**  
**местоположения границ населенных пунктов, территориальных зон, особо охраняемых природных территорий, зон с особыми условиями использования территории**

**Зона застройки индивидуальными жилыми домами**

(наименование объекта, местоположение границ которого описано (далее - объект))

**Раздел 1**

**Сведения об объекте**

| № п/п | Характеристики объекта  | Описание характеристик                 |
|-------|---|--|
| 1     | 2   | 3                                      |
| 1.    | Местоположение объекта  | Ленинградская область, м. о Гатчинский |
| 2.    | Площадь объекта +/- величина погрешности определения площади (Р +/- Дельта Р) | 9344879 +/- 53496 м <sup>2</sup>       |
| 3.    | Иные характеристики объекта   | -                                      |



## Раздел 2

### Сведения о местоположении границ объекта

1. Система координат МСК-47, зона 2

2. Сведения о характерных точках границ объекта

| Обозначение<br>характерных точек<br>границ | Координаты, м |            | Метод<br>определения<br>координат<br>характерной точки | Средняя<br>квадратическая<br>погрешность<br>положения<br>характерной<br>точки (Mt), м | Описание<br>обозначения<br>точки на<br>местности (при<br>наличии) |
|--|---------------|------------|--|---|---|
|  | X             | Y          |  |   |   |
| 1  | 2             | 3          | 4  | 5   | 6   |
| 1  | 404410.65     | 2194727.90 | Картометрический<br>метод                              | 5.0   | Закрепление<br>отсутствует  |
| 2  | 404384.72     | 2194704.40 | Картометрический<br>метод                              | 5.0   | Закрепление<br>отсутствует  |
| 3  | 404358.79     | 2194680.87 | Картометрический<br>метод                              | 5.0   | Закрепление<br>отсутствует  |
| 4  | 404321.30     | 2194646.87 | Картометрический<br>метод                              | 5.0   | Закрепление<br>отсутствует  |
| 5  | 404326.21     | 2194641.53 | Картометрический<br>метод                              | 5.0   | Закрепление<br>отсутствует  |
| 6  | 404361.44     | 2194603.30 | Картометрический<br>метод                              | 5.0   | Закрепление<br>отсутствует  |
| 7  | 404383.56     | 2194579.30 | Картометрический<br>метод                              | 5.0   | Закрепление<br>отсутствует  |
| 8  | 404361.77     | 2194556.25 | Картометрический<br>метод                              | 5.0   | Закрепление<br>отсутствует  |
| 9  | 404339.03     | 2194532.25 | Картометрический<br>метод                              | 5.0   | Закрепление<br>отсутствует  |
| 10   | 404313.53     | 2194505.29 | Картометрический<br>метод                              | 5.0   | Закрепление<br>отсутствует  |
| 11   | 404287.75     | 2194478.05 | Картометрический<br>метод                              | 5.0   | Закрепление<br>отсутствует  |
| 12   | 404287.33     | 2194471.06 | Картометрический<br>метод                              | 5.0   | Закрепление<br>отсутствует  |
| 13   | 404302.54     | 2194456.38 | Картометрический<br>метод                              | 5.0   | Закрепление<br>отсутствует  |
| 14   | 404347.38     | 2194413.10 | Картометрический<br>метод                              | 5.0   | Закрепление<br>отсутствует  |
| 15   | 404356.73     | 2194402.96 | Картометрический<br>метод                              | 5.0   | Закрепление<br>отсутствует  |
| 16   | 404380.46     | 2194377.21 | Картометрический<br>метод                              | 5.0   | Закрепление<br>отсутствует  |
| 17   | 404395.25     | 2194361.17 | Картометрический<br>метод                              | 5.0   | Закрепление<br>отсутствует  |
| 18   | 404405.71     | 2194352.91 | Картометрический<br>метод                              | 5.0   | Закрепление<br>отсутствует  |
| 19   | 404422.82     | 2194339.41 | Картометрический<br>метод                              | 5.0   | Закрепление<br>отсутствует  |
| 20   | 404431.97     | 2194329.56 | Картометрический<br>метод                              | 5.0   | Закрепление<br>отсутствует  |
| 21   | 404434.49     | 2194326.85 | Картометрический<br>метод                              | 5.0   | Закрепление<br>отсутствует  |
| 22   | 404456.89     | 2194302.76 | Картометрический<br>метод                              | 5.0   | Закрепление<br>отсутствует  |



| 2. Сведения о характерных точках границ объекта |               |            |  |   |   |
|---|---------------|------------|--|---|---|
| Обозначение<br>характерных точек<br>границ      | Координаты, м |            | Метод<br>определения<br>координат<br>характерной точки | Средняя<br>квадратическая<br>погрешность<br>положения<br>характерной<br>точки (Mt), м | Описание<br>обозначения<br>точки на<br>местности (при<br>наличии) |
|   | X             | Y          |  |   |   |
| 1   | 2             | 3          | 4  | 5   | 6   |
| 23  | 404478.90     | 2194277.58 | Картометрический<br>метод                              | 5.0   | Закрепление<br>отсутствует  |
| 24  | 404490.70     | 2194264.08 | Картометрический<br>метод                              | 5.0   | Закрепление<br>отсутствует  |
| 25  | 404540.13     | 2194210.07 | Картометрический<br>метод                              | 5.0   | Закрепление<br>отсутствует  |
| 26  | 404586.69     | 2194159.89 | Картометрический<br>метод                              | 5.0   | Закрепление<br>отсутствует  |
| 27  | 404610.11     | 2194131.70 | Картометрический<br>метод                              | 5.0   | Закрепление<br>отсутствует  |
| 28  | 404623.08     | 2194116.09 | Картометрический<br>метод                              | 5.0   | Закрепление<br>отсутствует  |
| 29  | 404644.34     | 2194107.48 | Картометрический<br>метод                              | 5.0   | Закрепление<br>отсутствует  |
| 30  | 404645.01     | 2194107.21 | Картометрический<br>метод                              | 5.0   | Закрепление<br>отсутствует  |
| 31  | 404640.89     | 2194035.99 | Картометрический<br>метод                              | 5.0   | Закрепление<br>отсутствует  |
| 32  | 404767.82     | 2193969.39 | Картометрический<br>метод                              | 5.0   | Закрепление<br>отсутствует  |
| 33  | 404769.34     | 2193987.44 | Картометрический<br>метод                              | 5.0   | Закрепление<br>отсутствует  |
| 34  | 404773.88     | 2193996.76 | Картометрический<br>метод                              | 5.0   | Закрепление<br>отсутствует  |
| 35  | 404787.21     | 2194019.36 | Картометрический<br>метод                              | 5.0   | Закрепление<br>отсутствует  |
| 36  | 404807.13     | 2194033.92 | Картометрический<br>метод                              | 5.0   | Закрепление<br>отсутствует  |
| 37  | 404821.43     | 2194047.19 | Картометрический<br>метод                              | 5.0   | Закрепление<br>отсутствует  |
| 38  | 404838.90     | 2194059.93 | Картометрический<br>метод                              | 5.0   | Закрепление<br>отсутствует  |
| 39  | 404857.08     | 2194073.23 | Картометрический<br>метод                              | 5.0   | Закрепление<br>отсутствует  |
| 40  | 404911.46     | 2194103.79 | Картометрический<br>метод                              | 5.0   | Закрепление<br>отсутствует  |
| 41  | 404927.84     | 2194115.94 | Картометрический<br>метод                              | 5.0   | Закрепление<br>отсутствует  |
| 42  | 404931.24     | 2194119.29 | Картометрический<br>метод                              | 5.0   | Закрепление<br>отсутствует  |
| 43  | 404948.63     | 2194133.41 | Картометрический<br>метод                              | 5.0   | Закрепление<br>отсутствует  |
| 44  | 404950.51     | 2194135.37 | Картометрический<br>метод                              | 5.0   | Закрепление<br>отсутствует  |
| 45  | 404967.75     | 2194148.79 | Картометрический<br>метод                              | 5.0   | Закрепление<br>отсутствует  |
| 46  | 404977.68     | 2194157.81 | Картометрический<br>метод                              | 5.0   | Закрепление<br>отсутствует  |
| 47  | 404998.26     | 2194174.87 | Картометрический<br>метод                              | 5.0   | Закрепление<br>отсутствует  |
|   |               |            |  |   |   |



| 2. Сведения о характерных точках границ объекта |               |            |  |   |   |
|---|---------------|------------|--|---|---|
| Обозначение<br>характерных точек<br>границ      | Координаты, м |            | Метод<br>определения<br>координат<br>характерной точки | Средняя<br>квадратическая<br>погрешность<br>положения<br>характерной<br>точки (Mt), м | Описание<br>обозначения<br>точки на<br>местности (при<br>наличии) |
|   | X             | Y          |  |   |   |
| 1   | 2             | 3          | 4  | 5   | 6   |
| 48  | 405002.77     | 2194179.03 | Картометрический<br>метод                              | 5.0   | Закрепление<br>отсутствует  |
| 49  | 405022.10     | 2194195.18 | Картометрический<br>метод                              | 5.0   | Закрепление<br>отсутствует  |
| 50  | 405034.92     | 2194206.16 | Картометрический<br>метод                              | 5.0   | Закрепление<br>отсутствует  |
| 51  | 405051.62     | 2194218.49 | Картометрический<br>метод                              | 5.0   | Закрепление<br>отсутствует  |
| 52  | 405097.29     | 2194255.33 | Картометрический<br>метод                              | 5.0   | Закрепление<br>отсутствует  |
| 53  | 405123.91     | 2194276.08 | Картометрический<br>метод                              | 5.0   | Закрепление<br>отсутствует  |
| 54  | 405152.12     | 2194300.32 | Картометрический<br>метод                              | 5.0   | Закрепление<br>отсутствует  |
| 55  | 405144.20     | 2194312.30 | Картометрический<br>метод                              | 5.0   | Закрепление<br>отсутствует  |
| 56  | 405099.41     | 2194360.11 | Картометрический<br>метод                              | 5.0   | Закрепление<br>отсутствует  |
| 57  | 405069.42     | 2194348.01 | Картометрический<br>метод                              | 5.0   | Закрепление<br>отсутствует  |
| 58  | 405048.50     | 2194359.71 | Картометрический<br>метод                              | 5.0   | Закрепление<br>отсутствует  |
| 59  | 405044.85     | 2194362.43 | Картометрический<br>метод                              | 5.0   | Закрепление<br>отсутствует  |
| 60  | 405016.03     | 2194383.86 | Картометрический<br>метод                              | 5.0   | Закрепление<br>отсутствует  |
| 61  | 405021.24     | 2194389.05 | Картометрический<br>метод                              | 5.0   | Закрепление<br>отсутствует  |
| 62  | 405032.07     | 2194399.83 | Картометрический<br>метод                              | 5.0   | Закрепление<br>отсутствует  |
| 63  | 405033.18     | 2194400.94 | Картометрический<br>метод                              | 5.0   | Закрепление<br>отсутствует  |
| 64  | 405032.64     | 2194413.69 | Картометрический<br>метод                              | 5.0   | Закрепление<br>отсутствует  |
| 65  | 405016.37     | 2194440.96 | Картометрический<br>метод                              | 5.0   | Закрепление<br>отсутствует  |
| 66  | 405011.11     | 2194449.77 | Картометрический<br>метод                              | 5.0   | Закрепление<br>отсутствует  |
| 67  | 404989.61     | 2194485.84 | Картометрический<br>метод                              | 5.0   | Закрепление<br>отсутствует  |
| 68  | 404987.77     | 2194511.25 | Картометрический<br>метод                              | 5.0   | Закрепление<br>отсутствует  |
| 69  | 404969.47     | 2194497.02 | Картометрический<br>метод                              | 5.0   | Закрепление<br>отсутствует  |
| 70  | 404959.59     | 2194489.32 | Картометрический<br>метод                              | 5.0   | Закрепление<br>отсутствует  |
| 71  | 404930.56     | 2194466.73 | Картометрический<br>метод                              | 5.0   | Закрепление<br>отсутствует  |
| 72  | 404907.04     | 2194493.55 | Картометрический<br>метод                              | 5.0   | Закрепление<br>отсутствует  |
|   |               |            |  |   |   |



| 2. Сведения о характерных точках границ объекта |               |            |  |   |   |
|---|---------------|------------|--|---|---|
| Обозначение<br>характерных точек<br>границ      | Координаты, м |            | Метод<br>определения<br>координат<br>характерной точки | Средняя<br>квадратическая<br>погрешность<br>положения<br>характерной<br>точки (Mt), м | Описание<br>обозначения<br>точки на<br>местности (при<br>наличии) |
|   | X             | Y          |  |   |   |
| 1   | 2             | 3          | 4  | 5   | 6   |
| 73  | 404895.38     | 2194506.85 | Картометрический<br>метод                              | 5.0   | Закрепление<br>отсутствует  |
| 74  | 404883.96     | 2194519.88 | Картометрический<br>метод                              | 5.0   | Закрепление<br>отсутствует  |
| 75  | 404860.87     | 2194546.21 | Картометрический<br>метод                              | 5.0   | Закрепление<br>отсутствует  |
| 76  | 404837.78     | 2194572.55 | Картометрический<br>метод                              | 5.0   | Закрепление<br>отсутствует  |
| 77  | 404815.75     | 2194597.71 | Картометрический<br>метод                              | 5.0   | Закрепление<br>отсутствует  |
| 78  | 404784.29     | 2194568.80 | Картометрический<br>метод                              | 5.0   | Закрепление<br>отсутствует  |
| 79  | 404760.61     | 2194547.05 | Картометрический<br>метод                              | 5.0   | Закрепление<br>отсутствует  |
| 80  | 404738.52     | 2194526.77 | Картометрический<br>метод                              | 5.0   | Закрепление<br>отсутствует  |
| 81  | 404716.42     | 2194506.47 | Картометрический<br>метод                              | 5.0   | Закрепление<br>отсутствует  |
| 82  | 404694.32     | 2194486.18 | Картометрический<br>метод                              | 5.0   | Закрепление<br>отсутствует  |
| 83  | 404681.82     | 2194499.30 | Картометрический<br>метод                              | 5.0   | Закрепление<br>отсутствует  |
| 84  | 404670.90     | 2194510.82 | Картометрический<br>метод                              | 5.0   | Закрепление<br>отсутствует  |
| 85  | 404646.84     | 2194536.25 | Картометрический<br>метод                              | 5.0   | Закрепление<br>отсутствует  |
| 86  | 404622.80     | 2194561.68 | Картометрический<br>метод                              | 5.0   | Закрепление<br>отсутствует  |
| 87  | 404598.76     | 2194587.11 | Картометрический<br>метод                              | 5.0   | Закрепление<br>отсутствует  |
| 88  | 404574.68     | 2194612.53 | Картометрический<br>метод                              | 5.0   | Закрепление<br>отсутствует  |
| 89  | 404571.69     | 2194615.71 | Картометрический<br>метод                              | 5.0   | Закрепление<br>отсутствует  |
| 90  | 404560.62     | 2194627.41 | Картометрический<br>метод                              | 5.0   | Закрепление<br>отсутствует  |
| 91  | 404550.77     | 2194638.08 | Картометрический<br>метод                              | 5.0   | Закрепление<br>отсутствует  |
| 92  | 404527.03     | 2194663.81 | Картометрический<br>метод                              | 5.0   | Закрепление<br>отсутствует  |
| 93  | 404503.30     | 2194689.54 | Картометрический<br>метод                              | 5.0   | Закрепление<br>отсутствует  |
| 94  | 404479.57     | 2194715.26 | Картометрический<br>метод                              | 5.0   | Закрепление<br>отсутствует  |
| 95  | 404477.78     | 2194717.20 | Картометрический<br>метод                              | 5.0   | Закрепление<br>отсутствует  |
| 96  | 404449.24     | 2194748.13 | Картометрический<br>метод                              | 5.0   | Закрепление<br>отсутствует  |
| 97  | 404447.32     | 2194750.22 | Картометрический<br>метод                              | 5.0   | Закрепление<br>отсутствует  |
|   |               |            |  |   |   |



| 2. Сведения о характерных точках границ объекта |               |            |  |   |   |
|---|---------------|------------|--|---|---|
| Обозначение<br>характерных точек<br>границ      | Координаты, м |            | Метод<br>определения<br>координат<br>характерной точки | Средняя<br>квадратическая<br>погрешность<br>положения<br>характерной<br>точки (Mt), м | Описание<br>обозначения<br>точки на<br>местности (при<br>наличии) |
|   | X             | Y          |  |   |   |
| 1   | 2             | 3          | 4  | 5   | 6   |
| 98  | 404441.66     | 2194756.04 | Картометрический<br>метод                              | 5.0   | Закрепление<br>отсутствует  |
| 1   | 404410.65     | 2194727.90 | Картометрический<br>метод                              | 5.0   | Закрепление<br>отсутствует  |
| 99  | 407019.71     | 2190546.48 | Картометрический<br>метод                              | 5.0   | Закрепление<br>отсутствует  |
| 100   | 406974.14     | 2190536.02 | Картометрический<br>метод                              | 5.0   | Закрепление<br>отсутствует  |
| 101   | 406957.03     | 2190532.08 | Картометрический<br>метод                              | 5.0   | Закрепление<br>отсутствует  |
| 102   | 406947.12     | 2190529.59 | Картометрический<br>метод                              | 5.0   | Закрепление<br>отсутствует  |
| 103   | 406929.14     | 2190525.92 | Картометрический<br>метод                              | 5.0   | Закрепление<br>отсутствует  |
| 104   | 406894.63     | 2190518.65 | Картометрический<br>метод                              | 5.0   | Закрепление<br>отсутствует  |
| 105   | 406863.37     | 2190511.56 | Картометрический<br>метод                              | 5.0   | Закрепление<br>отсутствует  |
| 106   | 406826.59     | 2190503.34 | Картометрический<br>метод                              | 5.0   | Закрепление<br>отсутствует  |
| 107   | 406779.43     | 2190492.52 | Картометрический<br>метод                              | 5.0   | Закрепление<br>отсутствует  |
| 108   | 406726.91     | 2190480.96 | Картометрический<br>метод                              | 5.0   | Закрепление<br>отсутствует  |
| 109   | 406702.40     | 2190475.14 | Картометрический<br>метод                              | 5.0   | Закрепление<br>отсутствует  |
| 110   | 406701.18     | 2190474.00 | Картометрический<br>метод                              | 5.0   | Закрепление<br>отсутствует  |
| 111   | 406700.79     | 2190472.24 | Картометрический<br>метод                              | 5.0   | Закрепление<br>отсутствует  |
| 112   | 406705.23     | 2190456.31 | Картометрический<br>метод                              | 5.0   | Закрепление<br>отсутствует  |
| 113   | 406716.41     | 2190404.96 | Картометрический<br>метод                              | 5.0   | Закрепление<br>отсутствует  |
| 114   | 406718.42     | 2190395.25 | Картометрический<br>метод                              | 5.0   | Закрепление<br>отсутствует  |
| 115   | 406720.77     | 2190364.58 | Картометрический<br>метод                              | 5.0   | Закрепление<br>отсутствует  |
| 116   | 406722.46     | 2190353.32 | Картометрический<br>метод                              | 5.0   | Закрепление<br>отсутствует  |
| 117   | 406725.02     | 2190337.88 | Картометрический<br>метод                              | 5.0   | Закрепление<br>отсутствует  |
| 118   | 406728.37     | 2190317.86 | Картометрический<br>метод                              | 5.0   | Закрепление<br>отсутствует  |
| 119   | 406729.56     | 2190311.18 | Картометрический<br>метод                              | 5.0   | Закрепление<br>отсутствует  |
| 120   | 406734.09     | 2190285.68 | Картометрический<br>метод                              | 5.0   | Закрепление<br>отсутствует  |
| 121   | 406738.55     | 2190260.67 | Картометрический<br>метод                              | 5.0   | Закрепление<br>отсутствует  |
|   |               |            |  |   |   |



| 2. Сведения о характерных точках границ объекта |               |            |  |   |   |
|---|---------------|------------|--|---|---|
| Обозначение<br>характерных точек<br>границ      | Координаты, м |            | Метод<br>определения<br>координат<br>характерной точки | Средняя<br>квадратическая<br>погрешность<br>положения<br>характерной<br>точки (Mt), м | Описание<br>обозначения<br>точки на<br>местности (при<br>наличии) |
|   | X             | Y          |  |   |   |
| 1   | 2             | 3          | 4  | 5   | 6   |
| 122   | 406740.88     | 2190256.60 | Картометрический<br>метод                              | 5.0   | Закрепление<br>отсутствует  |
| 123   | 406746.95     | 2190234.44 | Картометрический<br>метод                              | 5.0   | Закрепление<br>отсутствует  |
| 124   | 406754.28     | 2190210.15 | Картометрический<br>метод                              | 5.0   | Закрепление<br>отсутствует  |
| 125   | 406754.61     | 2190203.18 | Картометрический<br>метод                              | 5.0   | Закрепление<br>отсутствует  |
| 126   | 406754.87     | 2190201.72 | Картометрический<br>метод                              | 5.0   | Закрепление<br>отсутствует  |
| 127   | 406755.61     | 2190181.25 | Картометрический<br>метод                              | 5.0   | Закрепление<br>отсутствует  |
| 128   | 406803.08     | 2190138.46 | Картометрический<br>метод                              | 5.0   | Закрепление<br>отсутствует  |
| 129   | 406813.04     | 2190090.67 | Картометрический<br>метод                              | 5.0   | Закрепление<br>отсутствует  |
| 130   | 406815.66     | 2190075.80 | Картометрический<br>метод                              | 5.0   | Закрепление<br>отсутствует  |
| 131   | 406855.85     | 2190079.41 | Картометрический<br>метод                              | 5.0   | Закрепление<br>отсутствует  |
| 132   | 406895.69     | 2190084.78 | Картометрический<br>метод                              | 5.0   | Закрепление<br>отсутствует  |
| 133   | 406893.16     | 2190098.21 | Картометрический<br>метод                              | 5.0   | Закрепление<br>отсутствует  |
| 134   | 406915.59     | 2190101.37 | Картометрический<br>метод                              | 5.0   | Закрепление<br>отсутствует  |
| 135   | 406932.99     | 2190103.78 | Картометрический<br>метод                              | 5.0   | Закрепление<br>отсутствует  |
| 136   | 406953.48     | 2190106.35 | Картометрический<br>метод                              | 5.0   | Закрепление<br>отсутствует  |
| 137   | 407000.00     | 2190112.20 | Картометрический<br>метод                              | 5.0   | Закрепление<br>отсутствует  |
| 138   | 407001.37     | 2190099.01 | Картометрический<br>метод                              | 5.0   | Закрепление<br>отсутствует  |
| 139   | 407021.88     | 2190101.78 | Картометрический<br>метод                              | 5.0   | Закрепление<br>отсутствует  |
| 140   | 407019.64     | 2190114.55 | Картометрический<br>метод                              | 5.0   | Закрепление<br>отсутствует  |
| 141   | 407058.25     | 2190119.78 | Картометрический<br>метод                              | 5.0   | Закрепление<br>отсутствует  |
| 142   | 407060.52     | 2190106.98 | Картометрический<br>метод                              | 5.0   | Закрепление<br>отсутствует  |
| 143   | 407067.20     | 2190107.88 | Картометрический<br>метод                              | 5.0   | Закрепление<br>отсутствует  |
| 144   | 407076.44     | 2190070.92 | Картометрический<br>метод                              | 5.0   | Закрепление<br>отсутствует  |
| 145   | 407080.32     | 2190050.53 | Картометрический<br>метод                              | 5.0   | Закрепление<br>отсутствует  |
| 146   | 407085.18     | 2190025.00 | Картометрический<br>метод                              | 5.0   | Закрепление<br>отсутствует  |
|   |               |            |  |   |   |



| 2. Сведения о характерных точках границ объекта |               |            |  |   |   |
|---|---------------|------------|--|---|---|
| Обозначение<br>характерных точек<br>границ      | Координаты, м |            | Метод<br>определения<br>координат<br>характерной точки | Средняя<br>квадратическая<br>погрешность<br>положения<br>характерной<br>точки (Mt), м | Описание<br>обозначения<br>точки на<br>местности (при<br>наличии) |
|   | X             | Y          |  |   |   |
| 1   | 2             | 3          | 4  | 5   | 6   |
| 147   | 407089.08     | 2190006.17 | Картометрический<br>метод                              | 5.0   | Закрепление<br>отсутствует  |
| 148   | 407109.92     | 2189929.40 | Картометрический<br>метод                              | 5.0   | Закрепление<br>отсутствует  |
| 149   | 407111.01     | 2189925.47 | Картометрический<br>метод                              | 5.0   | Закрепление<br>отсутствует  |
| 150   | 407113.19     | 2189924.33 | Картометрический<br>метод                              | 5.0   | Закрепление<br>отсутствует  |
| 151   | 407194.93     | 2189931.73 | Картометрический<br>метод                              | 5.0   | Закрепление<br>отсутствует  |
| 152   | 407208.21     | 2189933.64 | Картометрический<br>метод                              | 5.0   | Закрепление<br>отсутствует  |
| 153   | 407281.48     | 2189945.58 | Картометрический<br>метод                              | 5.0   | Закрепление<br>отсутствует  |
| 154   | 407331.61     | 2189952.75 | Картометрический<br>метод                              | 5.0   | Закрепление<br>отсутствует  |
| 155   | 407334.92     | 2189958.85 | Картометрический<br>метод                              | 5.0   | Закрепление<br>отсутствует  |
| 156   | 407337.08     | 2189985.47 | Картометрический<br>метод                              | 5.0   | Закрепление<br>отсутствует  |
| 157   | 407339.63     | 2190019.37 | Картометрический<br>метод                              | 5.0   | Закрепление<br>отсутствует  |
| 158   | 407337.77     | 2190018.98 | Картометрический<br>метод                              | 5.0   | Закрепление<br>отсутствует  |
| 159   | 407338.46     | 2190024.46 | Картометрический<br>метод                              | 5.0   | Закрепление<br>отсутствует  |
| 160   | 407339.31     | 2190048.16 | Картометрический<br>метод                              | 5.0   | Закрепление<br>отсутствует  |
| 161   | 407339.89     | 2190048.28 | Картометрический<br>метод                              | 5.0   | Закрепление<br>отсутствует  |
| 162   | 407342.95     | 2190052.44 | Картометрический<br>метод                              | 5.0   | Закрепление<br>отсутствует  |
| 163   | 407344.48     | 2190082.72 | Картометрический<br>метод                              | 5.0   | Закрепление<br>отсутствует  |
| 164   | 407328.51     | 2190162.80 | Картометрический<br>метод                              | 5.0   | Закрепление<br>отсутствует  |
| 165   | 407326.09     | 2190176.24 | Картометрический<br>метод                              | 5.0   | Закрепление<br>отсутствует  |
| 166   | 407319.73     | 2190207.80 | Картометрический<br>метод                              | 5.0   | Закрепление<br>отсутствует  |
| 167   | 407312.82     | 2190237.73 | Картометрический<br>метод                              | 5.0   | Закрепление<br>отсутствует  |
| 168   | 407311.45     | 2190243.66 | Картометрический<br>метод                              | 5.0   | Закрепление<br>отсутствует  |
| 169   | 407302.53     | 2190277.66 | Картометрический<br>метод                              | 5.0   | Закрепление<br>отсутствует  |
| 170   | 407290.35     | 2190314.94 | Картометрический<br>метод                              | 5.0   | Закрепление<br>отсутствует  |
| 171   | 407262.01     | 2190412.50 | Картометрический<br>метод                              | 5.0   | Закрепление<br>отсутствует  |
|   |               |            |  |   |   |



| 2. Сведения о характерных точках границ объекта |               |            |  |   |   |
|---|---------------|------------|--|---|---|
| Обозначение<br>характерных точек<br>границ      | Координаты, м |            | Метод<br>определения<br>координат<br>характерной точки | Средняя<br>квадратическая<br>погрешность<br>положения<br>характерной<br>точки (Mt), м | Описание<br>обозначения<br>точки на<br>местности (при<br>наличии) |
|   | X             | Y          |  |   |   |
| 1   | 2             | 3          | 4  | 5   | 6   |
| 172   | 407247.25     | 2190489.64 | Картометрический<br>метод                              | 5.0   | Закрепление<br>отсутствует  |
| 173   | 407238.14     | 2190521.36 | Картометрический<br>метод                              | 5.0   | Закрепление<br>отсутствует  |
| 174   | 407230.05     | 2190548.00 | Картометрический<br>метод                              | 5.0   | Закрепление<br>отсутствует  |
| 175   | 407226.18     | 2190549.76 | Картометрический<br>метод                              | 5.0   | Закрепление<br>отсутствует  |
| 176   | 407221.53     | 2190549.37 | Картометрический<br>метод                              | 5.0   | Закрепление<br>отсутствует  |
| 177   | 407154.37     | 2190531.95 | Картометрический<br>метод                              | 5.0   | Закрепление<br>отсутствует  |
| 178   | 407137.39     | 2190528.15 | Картометрический<br>метод                              | 5.0   | Закрепление<br>отсутствует  |
| 179   | 407133.34     | 2190526.83 | Картометрический<br>метод                              | 5.0   | Закрепление<br>отсутствует  |
| 180   | 407132.10     | 2190524.95 | Картометрический<br>метод                              | 5.0   | Закрепление<br>отсутствует  |
| 181   | 407130.07     | 2190520.43 | Картометрический<br>метод                              | 5.0   | Закрепление<br>отсутствует  |
| 182   | 407134.71     | 2190502.36 | Картометрический<br>метод                              | 5.0   | Закрепление<br>отсутствует  |
| 183   | 407128.90     | 2190500.86 | Картометрический<br>метод                              | 5.0   | Закрепление<br>отсутствует  |
| 184   | 407123.71     | 2190521.10 | Картометрический<br>метод                              | 5.0   | Закрепление<br>отсутствует  |
| 185   | 407120.45     | 2190523.88 | Картометрический<br>метод                              | 5.0   | Закрепление<br>отсутствует  |
| 186   | 407114.54     | 2190525.26 | Картометрический<br>метод                              | 5.0   | Закрепление<br>отсутствует  |
| 187   | 407095.57     | 2190527.03 | Картометрический<br>метод                              | 5.0   | Закрепление<br>отсутствует  |
| 188   | 407079.46     | 2190530.87 | Картометрический<br>метод                              | 5.0   | Закрепление<br>отсутствует  |
| 189   | 407066.96     | 2190538.73 | Картометрический<br>метод                              | 5.0   | Закрепление<br>отсутствует  |
| 190   | 407049.78     | 2190550.58 | Картометрический<br>метод                              | 5.0   | Закрепление<br>отсутствует  |
| 191   | 407046.00     | 2190551.79 | Картометрический<br>метод                              | 5.0   | Закрепление<br>отсутствует  |
| 99  | 407019.71     | 2190546.48 | Картометрический<br>метод                              | 5.0   | Закрепление<br>отсутствует  |
| 192   | 395024.49     | 2197486.02 | Картометрический<br>метод                              | 5.0   | Закрепление<br>отсутствует  |
| 193   | 395021.80     | 2197458.32 | Картометрический<br>метод                              | 5.0   | Закрепление<br>отсутствует  |
| 194   | 395020.28     | 2197439.33 | Картометрический<br>метод                              | 5.0   | Закрепление<br>отсутствует  |
| 195   | 395019.88     | 2197435.60 | Картометрический<br>метод                              | 5.0   | Закрепление<br>отсутствует  |
|   |               |            |  |   |   |



| 2. Сведения о характерных точках границ объекта |               |            |  |   |   |
|---|---------------|------------|--|---|---|
| Обозначение<br>характерных точек<br>границ      | Координаты, м |            | Метод<br>определения<br>координат<br>характерной точки | Средняя<br>квадратическая<br>погрешность<br>положения<br>характерной<br>точки (Mt), м | Описание<br>обозначения<br>точки на<br>местности (при<br>наличии) |
|   | X             | Y          |  |   |   |
| 1   | 2             | 3          | 4  | 5   | 6   |
| 196   | 395017.33     | 2197410.38 | Картометрический<br>метод                              | 5.0   | Закрепление<br>отсутствует  |
| 197   | 395013.27     | 2197360.77 | Картометрический<br>метод                              | 5.0   | Закрепление<br>отсутствует  |
| 198   | 395008.18     | 2197307.40 | Картометрический<br>метод                              | 5.0   | Закрепление<br>отсутствует  |
| 199   | 395005.93     | 2197281.29 | Картометрический<br>метод                              | 5.0   | Закрепление<br>отсутствует  |
| 200   | 395002.01     | 2197250.11 | Картометрический<br>метод                              | 5.0   | Закрепление<br>отсутствует  |
| 201   | 395000.08     | 2197239.10 | Картометрический<br>метод                              | 5.0   | Закрепление<br>отсутствует  |
| 202   | 395000.75     | 2197235.70 | Картометрический<br>метод                              | 5.0   | Закрепление<br>отсутствует  |
| 203   | 395003.34     | 2197233.15 | Картометрический<br>метод                              | 5.0   | Закрепление<br>отсутствует  |
| 204   | 395007.55     | 2197231.91 | Картометрический<br>метод                              | 5.0   | Закрепление<br>отсутствует  |
| 205   | 395024.44     | 2197233.15 | Картометрический<br>метод                              | 5.0   | Закрепление<br>отсутствует  |
| 206   | 395060.18     | 2197233.31 | Картометрический<br>метод                              | 5.0   | Закрепление<br>отсутствует  |
| 207   | 395069.64     | 2197232.73 | Картометрический<br>метод                              | 5.0   | Закрепление<br>отсутствует  |
| 208   | 395093.12     | 2197231.22 | Картометрический<br>метод                              | 5.0   | Закрепление<br>отсутствует  |
| 209   | 395098.93     | 2197229.99 | Картометрический<br>метод                              | 5.0   | Закрепление<br>отсутствует  |
| 210   | 395111.26     | 2197227.54 | Картометрический<br>метод                              | 5.0   | Закрепление<br>отсутствует  |
| 211   | 395163.40     | 2197209.94 | Картометрический<br>метод                              | 5.0   | Закрепление<br>отсутствует  |
| 212   | 395184.81     | 2197200.73 | Картометрический<br>метод                              | 5.0   | Закрепление<br>отсутствует  |
| 213   | 395223.97     | 2197179.98 | Картометрический<br>метод                              | 5.0   | Закрепление<br>отсутствует  |
| 214   | 395246.29     | 2197167.29 | Картометрический<br>метод                              | 5.0   | Закрепление<br>отсутствует  |
| 215   | 395257.07     | 2197160.66 | Картометрический<br>метод                              | 5.0   | Закрепление<br>отсутствует  |
| 216   | 395260.94     | 2197157.98 | Картометрический<br>метод                              | 5.0   | Закрепление<br>отсутствует  |
| 217   | 395265.16     | 2197154.11 | Картометрический<br>метод                              | 5.0   | Закрепление<br>отсутствует  |
| 218   | 395267.08     | 2197151.59 | Картометрический<br>метод                              | 5.0   | Закрепление<br>отсутствует  |
| 219   | 395268.64     | 2197148.92 | Картометрический<br>метод                              | 5.0   | Закрепление<br>отсутствует  |
| 220   | 395276.90     | 2197136.57 | Картометрический<br>метод                              | 5.0   | Закрепление<br>отсутствует  |
|   |               |            |  |   |   |



| 2. Сведения о характерных точках границ объекта |               |            |  |   |   |
|---|---------------|------------|--|---|---|
| Обозначение<br>характерных точек<br>границ      | Координаты, м |            | Метод<br>определения<br>координат<br>характерной точки | Средняя<br>квадратическая<br>погрешность<br>положения<br>характерной<br>точки (Mt), м | Описание<br>обозначения<br>точки на<br>местности (при<br>наличии) |
|   | X             | Y          |  |   |   |
| 1   | 2             | 3          | 4  | 5   | 6   |
| 221   | 395282.83     | 2197131.31 | Картометрический<br>метод                              | 5.0   | Закрепление<br>отсутствует  |
| 222   | 395289.94     | 2197127.81 | Картометрический<br>метод                              | 5.0   | Закрепление<br>отсутствует  |
| 223   | 395292.88     | 2197126.53 | Картометрический<br>метод                              | 5.0   | Закрепление<br>отсутствует  |
| 224   | 395297.41     | 2197124.83 | Картометрический<br>метод                              | 5.0   | Закрепление<br>отсутствует  |
| 225   | 395310.59     | 2197123.59 | Картометрический<br>метод                              | 5.0   | Закрепление<br>отсутствует  |
| 226   | 395323.44     | 2197122.98 | Картометрический<br>метод                              | 5.0   | Закрепление<br>отсутствует  |
| 227   | 395329.73     | 2197122.70 | Картометрический<br>метод                              | 5.0   | Закрепление<br>отсутствует  |
| 228   | 395345.67     | 2197123.05 | Картометрический<br>метод                              | 5.0   | Закрепление<br>отсутствует  |
| 229   | 395345.65     | 2197117.05 | Картометрический<br>метод                              | 5.0   | Закрепление<br>отсутствует  |
| 230   | 395329.61     | 2197117.11 | Картометрический<br>метод                              | 5.0   | Закрепление<br>отсутствует  |
| 231   | 395323.32     | 2197117.16 | Картометрический<br>метод                              | 5.0   | Закрепление<br>отсутствует  |
| 232   | 395310.21     | 2197117.60 | Картометрический<br>метод                              | 5.0   | Закрепление<br>отсутствует  |
| 233   | 395296.22     | 2197118.90 | Картометрический<br>метод                              | 5.0   | Закрепление<br>отсутствует  |
| 234   | 395290.81     | 2197120.86 | Картометрический<br>метод                              | 5.0   | Закрепление<br>отсутствует  |
| 235   | 395287.51     | 2197122.29 | Картометрический<br>метод                              | 5.0   | Закрепление<br>отсутствует  |
| 236   | 395279.45     | 2197126.51 | Картометрический<br>метод                              | 5.0   | Закрепление<br>отсутствует  |
| 237   | 395273.54     | 2197131.50 | Картометрический<br>метод                              | 5.0   | Закрепление<br>отсутствует  |
| 238   | 395272.31     | 2197132.17 | Картометрический<br>метод                              | 5.0   | Закрепление<br>отсутствует  |
| 239   | 395270.81     | 2197131.43 | Картометрический<br>метод                              | 5.0   | Закрепление<br>отсутствует  |
| 240   | 395270.72     | 2197130.46 | Картометрический<br>метод                              | 5.0   | Закрепление<br>отсутствует  |
| 241   | 395270.40     | 2197124.50 | Картометрический<br>метод                              | 5.0   | Закрепление<br>отсутствует  |
| 242   | 395270.13     | 2197109.65 | Картометрический<br>метод                              | 5.0   | Закрепление<br>отсутствует  |
| 243   | 395270.29     | 2197104.21 | Картометрический<br>метод                              | 5.0   | Закрепление<br>отсутствует  |
| 244   | 395270.90     | 2197095.74 | Картометрический<br>метод                              | 5.0   | Закрепление<br>отсутствует  |
| 245   | 395273.90     | 2197061.67 | Картометрический<br>метод                              | 5.0   | Закрепление<br>отсутствует  |
|   |               |            |  |   |   |



| 2. Сведения о характерных точках границ объекта |               |            |  |   |   |
|---|---------------|------------|--|---|---|
| Обозначение<br>характерных точек<br>границ      | Координаты, м |            | Метод<br>определения<br>координат<br>характерной точки | Средняя<br>квадратическая<br>погрешность<br>положения<br>характерной<br>точки (Mt), м | Описание<br>обозначения<br>точки на<br>местности (при<br>наличии) |
|   | X             | Y          |  |   |   |
| 1   | 2             | 3          | 4  | 5   | 6   |
| 246   | 395274.07     | 2197058.25 | Картометрический<br>метод                              | 5.0   | Закрепление<br>отсутствует  |
| 247   | 395276.09     | 2197020.73 | Картометрический<br>метод                              | 5.0   | Закрепление<br>отсутствует  |
| 248   | 395276.73     | 2197015.31 | Картометрический<br>метод                              | 5.0   | Закрепление<br>отсутствует  |
| 249   | 395277.81     | 2197004.90 | Картометрический<br>метод                              | 5.0   | Закрепление<br>отсутствует  |
| 250   | 395281.09     | 2196995.01 | Картометрический<br>метод                              | 5.0   | Закрепление<br>отсутствует  |
| 251   | 395275.12     | 2196994.42 | Картометрический<br>метод                              | 5.0   | Закрепление<br>отсутствует  |
| 252   | 395271.91     | 2197003.63 | Картометрический<br>метод                              | 5.0   | Закрепление<br>отсутствует  |
| 253   | 395270.92     | 2197013.32 | Картометрический<br>метод                              | 5.0   | Закрепление<br>отсутствует  |
| 254   | 395269.84     | 2197024.76 | Картометрический<br>метод                              | 5.0   | Закрепление<br>отсутствует  |
| 255   | 395268.09     | 2197057.97 | Картометрический<br>метод                              | 5.0   | Закрепление<br>отсутствует  |
| 256   | 395267.85     | 2197061.25 | Картометрический<br>метод                              | 5.0   | Закрепление<br>отсутствует  |
| 257   | 395264.88     | 2197095.22 | Картометрический<br>метод                              | 5.0   | Закрепление<br>отсутствует  |
| 258   | 395264.45     | 2197103.91 | Картометрический<br>метод                              | 5.0   | Закрепление<br>отсутствует  |
| 259   | 395264.28     | 2197109.61 | Картометрический<br>метод                              | 5.0   | Закрепление<br>отсутствует  |
| 260   | 395264.39     | 2197123.95 | Картометрический<br>метод                              | 5.0   | Закрепление<br>отсутствует  |
| 261   | 395264.82     | 2197131.48 | Картометрический<br>метод                              | 5.0   | Закрепление<br>отсутствует  |
| 262   | 395265.18     | 2197140.17 | Картометрический<br>метод                              | 5.0   | Закрепление<br>отсутствует  |
| 263   | 395263.31     | 2197146.13 | Картометрический<br>метод                              | 5.0   | Закрепление<br>отсутствует  |
| 264   | 395260.71     | 2197150.03 | Картометрический<br>метод                              | 5.0   | Закрепление<br>отсутствует  |
| 265   | 395253.70     | 2197155.69 | Картометрический<br>метод                              | 5.0   | Закрепление<br>отсутствует  |
| 266   | 395243.24     | 2197162.12 | Картометрический<br>метод                              | 5.0   | Закрепление<br>отсутствует  |
| 267   | 395221.07     | 2197174.72 | Картометрический<br>метод                              | 5.0   | Закрепление<br>отсутствует  |
| 268   | 395182.21     | 2197195.31 | Картометрический<br>метод                              | 5.0   | Закрепление<br>отсутствует  |
| 269   | 395161.26     | 2197204.34 | Картометрический<br>метод                              | 5.0   | Закрепление<br>отсутствует  |
| 270   | 395109.71     | 2197221.74 | Картометрический<br>метод                              | 5.0   | Закрепление<br>отсутствует  |
|   |               |            |  |   |   |



| 2. Сведения о характерных точках границ объекта |               |            |  |   |   |
|---|---------------|------------|--|---|---|
| Обозначение<br>характерных точек<br>границ      | Координаты, м |            | Метод<br>определения<br>координат<br>характерной точки | Средняя<br>квадратическая<br>погрешность<br>положения<br>характерной<br>точки (Mt), м | Описание<br>обозначения<br>точки на<br>местности (при<br>наличии) |
|   | X             | Y          |  |   |   |
| 1   | 2             | 3          | 4  | 5   | 6   |
| 271   | 395097.73     | 2197224.12 | Картометрический<br>метод                              | 5.0   | Закрепление<br>отсутствует  |
| 272   | 395092.30     | 2197225.25 | Картометрический<br>метод                              | 5.0   | Закрепление<br>отсутствует  |
| 273   | 395069.26     | 2197226.74 | Картометрический<br>метод                              | 5.0   | Закрепление<br>отсутствует  |
| 274   | 395060.01     | 2197227.30 | Картометрический<br>метод                              | 5.0   | Закрепление<br>отсутствует  |
| 275   | 395024.73     | 2197227.15 | Картометрический<br>метод                              | 5.0   | Закрепление<br>отсутствует  |
| 276   | 395015.57     | 2197225.67 | Картометрический<br>метод                              | 5.0   | Закрепление<br>отсутствует  |
| 277   | 395008.63     | 2197224.23 | Картометрический<br>метод                              | 5.0   | Закрепление<br>отсутствует  |
| 278   | 394978.34     | 2197213.82 | Картометрический<br>метод                              | 5.0   | Закрепление<br>отсутствует  |
| 279   | 394961.88     | 2197207.97 | Картометрический<br>метод                              | 5.0   | Закрепление<br>отсутствует  |
| 280   | 394931.60     | 2197198.04 | Картометрический<br>метод                              | 5.0   | Закрепление<br>отсутствует  |
| 281   | 394901.30     | 2197188.02 | Картометрический<br>метод                              | 5.0   | Закрепление<br>отсутствует  |
| 282   | 394895.50     | 2197185.67 | Картометрический<br>метод                              | 5.0   | Закрепление<br>отсутствует  |
| 283   | 394886.70     | 2197181.82 | Картометрический<br>метод                              | 5.0   | Закрепление<br>отсутствует  |
| 284   | 394874.63     | 2197176.54 | Картометрический<br>метод                              | 5.0   | Закрепление<br>отсутствует  |
| 285   | 394882.14     | 2197160.34 | Картометрический<br>метод                              | 5.0   | Закрепление<br>отсутствует  |
| 286   | 394903.55     | 2197163.58 | Картометрический<br>метод                              | 5.0   | Закрепление<br>отсутствует  |
| 287   | 394929.30     | 2197167.47 | Картометрический<br>метод                              | 5.0   | Закрепление<br>отсутствует  |
| 288   | 394946.06     | 2197161.57 | Картометрический<br>метод                              | 5.0   | Закрепление<br>отсутствует  |
| 289   | 394959.71     | 2197154.44 | Картометрический<br>метод                              | 5.0   | Закрепление<br>отсутствует  |
| 290   | 394989.49     | 2197147.92 | Картометрический<br>метод                              | 5.0   | Закрепление<br>отсутствует  |
| 291   | 394990.10     | 2197152.68 | Картометрический<br>метод                              | 5.0   | Закрепление<br>отсутствует  |
| 292   | 394993.66     | 2197156.88 | Картометрический<br>метод                              | 5.0   | Закрепление<br>отсутствует  |
| 293   | 395013.11     | 2197179.44 | Картометрический<br>метод                              | 5.0   | Закрепление<br>отсутствует  |
| 294   | 395024.94     | 2197153.06 | Картометрический<br>метод                              | 5.0   | Закрепление<br>отсутствует  |
| 295   | 395062.19     | 2197162.93 | Картометрический<br>метод                              | 5.0   | Закрепление<br>отсутствует  |
|   |               |            |  |   |   |



| 2. Сведения о характерных точках границ объекта |               |            |  |   |   |
|---|---------------|------------|--|---|---|
| Обозначение<br>характерных точек<br>границ      | Координаты, м |            | Метод<br>определения<br>координат<br>характерной точки | Средняя<br>квадратическая<br>погрешность<br>положения<br>характерной<br>точки (Mt), м | Описание<br>обозначения<br>точки на<br>местности (при<br>наличии) |
|   | X             | Y          |  |   |   |
| 1   | 2             | 3          | 4  | 5   | 6   |
| 296   | 395059.26     | 2197194.11 | Картометрический<br>метод                              | 5.0   | Закрепление<br>отсутствует  |
| 297   | 395058.30     | 2197201.15 | Картометрический<br>метод                              | 5.0   | Закрепление<br>отсутствует  |
| 298   | 395132.60     | 2197191.66 | Картометрический<br>метод                              | 5.0   | Закрепление<br>отсутствует  |
| 299   | 395155.81     | 2197174.35 | Картометрический<br>метод                              | 5.0   | Закрепление<br>отсутствует  |
| 300   | 395189.67     | 2197149.08 | Картометрический<br>метод                              | 5.0   | Закрепление<br>отсутствует  |
| 301   | 395200.46     | 2197142.29 | Картометрический<br>метод                              | 5.0   | Закрепление<br>отсутствует  |
| 302   | 395215.74     | 2197132.67 | Картометрический<br>метод                              | 5.0   | Закрепление<br>отсутствует  |
| 303   | 395229.11     | 2197096.57 | Картометрический<br>метод                              | 5.0   | Закрепление<br>отсутствует  |
| 304   | 395242.98     | 2197069.71 | Картометрический<br>метод                              | 5.0   | Закрепление<br>отсутствует  |
| 305   | 395243.12     | 2197069.44 | Картометрический<br>метод                              | 5.0   | Закрепление<br>отсутствует  |
| 306   | 395245.04     | 2197065.74 | Картометрический<br>метод                              | 5.0   | Закрепление<br>отсутствует  |
| 307   | 395246.64     | 2197049.16 | Картометрический<br>метод                              | 5.0   | Закрепление<br>отсутствует  |
| 308   | 395250.14     | 2197038.25 | Картометрический<br>метод                              | 5.0   | Закрепление<br>отсутствует  |
| 309   | 395263.49     | 2196996.55 | Картометрический<br>метод                              | 5.0   | Закрепление<br>отсутствует  |
| 310   | 395260.16     | 2196989.11 | Картометрический<br>метод                              | 5.0   | Закрепление<br>отсутствует  |
| 311   | 395259.28     | 2196987.15 | Картометрический<br>метод                              | 5.0   | Закрепление<br>отсутствует  |
| 312   | 395262.30     | 2196973.09 | Картометрический<br>метод                              | 5.0   | Закрепление<br>отсутствует  |
| 313   | 395279.43     | 2196960.73 | Картометрический<br>метод                              | 5.0   | Закрепление<br>отсутствует  |
| 314   | 395317.76     | 2196908.45 | Картометрический<br>метод                              | 5.0   | Закрепление<br>отсутствует  |
| 315   | 395336.82     | 2196892.07 | Картометрический<br>метод                              | 5.0   | Закрепление<br>отсутствует  |
| 316   | 395363.74     | 2196860.78 | Картометрический<br>метод                              | 5.0   | Закрепление<br>отсутствует  |
| 317   | 395391.72     | 2196834.06 | Картометрический<br>метод                              | 5.0   | Закрепление<br>отсутствует  |
| 318   | 395401.48     | 2196828.74 | Картометрический<br>метод                              | 5.0   | Закрепление<br>отсутствует  |
| 319   | 395405.05     | 2196828.67 | Картометрический<br>метод                              | 5.0   | Закрепление<br>отсутствует  |
| 320   | 395450.82     | 2196833.86 | Картометрический<br>метод                              | 5.0   | Закрепление<br>отсутствует  |
|   |               |            |  |   |   |



| 2. Сведения о характерных точках границ объекта |               |            |  |   |   |
|---|---------------|------------|--|---|---|
| Обозначение<br>характерных точек<br>границ      | Координаты, м |            | Метод<br>определения<br>координат<br>характерной точки | Средняя<br>квадратическая<br>погрешность<br>положения<br>характерной<br>точки (Mt), м | Описание<br>обозначения<br>точки на<br>местности (при<br>наличии) |
|   | X             | Y          |  |   |   |
| 1   | 2             | 3          | 4  | 5   | 6   |
| 321   | 395488.86     | 2196829.21 | Картометрический<br>метод                              | 5.0   | Закрепление<br>отсутствует  |
| 322   | 395547.40     | 2196830.04 | Картометрический<br>метод                              | 5.0   | Закрепление<br>отсутствует  |
| 323   | 395625.06     | 2196821.41 | Картометрический<br>метод                              | 5.0   | Закрепление<br>отсутствует  |
| 324   | 395719.77     | 2196822.78 | Картометрический<br>метод                              | 5.0   | Закрепление<br>отсутствует  |
| 325   | 395742.98     | 2196815.03 | Картометрический<br>метод                              | 5.0   | Закрепление<br>отсутствует  |
| 326   | 395767.75     | 2196804.05 | Картометрический<br>метод                              | 5.0   | Закрепление<br>отсутствует  |
| 327   | 395804.05     | 2196783.78 | Картометрический<br>метод                              | 5.0   | Закрепление<br>отсутствует  |
| 328   | 395824.11     | 2196766.81 | Картометрический<br>метод                              | 5.0   | Закрепление<br>отсутствует  |
| 329   | 395865.03     | 2196749.96 | Картометрический<br>метод                              | 5.0   | Закрепление<br>отсутствует  |
| 330   | 395905.81     | 2196739.78 | Картометрический<br>метод                              | 5.0   | Закрепление<br>отсутствует  |
| 331   | 395946.46     | 2196745.69 | Картометрический<br>метод                              | 5.0   | Закрепление<br>отсутствует  |
| 332   | 395979.48     | 2196746.16 | Картометрический<br>метод                              | 5.0   | Закрепление<br>отсутствует  |
| 333   | 396021.73     | 2196746.75 | Картометрический<br>метод                              | 5.0   | Закрепление<br>отсутствует  |
| 334   | 396055.37     | 2196741.66 | Картометрический<br>метод                              | 5.0   | Закрепление<br>отсутствует  |
| 335   | 396091.40     | 2196742.22 | Картометрический<br>метод                              | 5.0   | Закрепление<br>отсутствует  |
| 336   | 396132.63     | 2196752.11 | Картометрический<br>метод                              | 5.0   | Закрепление<br>отсутствует  |
| 337   | 396132.94     | 2196757.06 | Картометрический<br>метод                              | 5.0   | Закрепление<br>отсутствует  |
| 338   | 396137.65     | 2196831.32 | Картометрический<br>метод                              | 5.0   | Закрепление<br>отсутствует  |
| 339   | 396036.69     | 2196887.10 | Картометрический<br>метод                              | 5.0   | Закрепление<br>отсутствует  |
| 340   | 395991.35     | 2196901.24 | Картометрический<br>метод                              | 5.0   | Закрепление<br>отсутствует  |
| 341   | 395894.39     | 2196935.18 | Картометрический<br>метод                              | 5.0   | Закрепление<br>отсутствует  |
| 342   | 395854.84     | 2196941.81 | Картометрический<br>метод                              | 5.0   | Закрепление<br>отсутствует  |
| 343   | 395744.17     | 2196960.63 | Картометрический<br>метод                              | 5.0   | Закрепление<br>отсутствует  |
| 344   | 395647.45     | 2196977.29 | Картометрический<br>метод                              | 5.0   | Закрепление<br>отсутствует  |
| 345   | 395600.09     | 2196997.86 | Картометрический<br>метод                              | 5.0   | Закрепление<br>отсутствует  |
|   |               |            |  |   |   |



| 2. Сведения о характерных точках границ объекта |               |            |  |   |   |
|---|---------------|------------|--|---|---|
| Обозначение<br>характерных точек<br>границ      | Координаты, м |            | Метод<br>определения<br>координат<br>характерной точки | Средняя<br>квадратическая<br>погрешность<br>положения<br>характерной<br>точки (Mt), м | Описание<br>обозначения<br>точки на<br>местности (при<br>наличии) |
|   | X             | Y          |  |   |   |
| 1   | 2             | 3          | 4  | 5   | 6   |
| 346   | 395561.15     | 2197022.93 | Картометрический<br>метод                              | 5.0   | Закрепление<br>отсутствует  |
| 347   | 395524.06     | 2197044.34 | Картометрический<br>метод                              | 5.0   | Закрепление<br>отсутствует  |
| 348   | 395490.15     | 2197064.28 | Картометрический<br>метод                              | 5.0   | Закрепление<br>отсутствует  |
| 349   | 395485.46     | 2197067.07 | Картометрический<br>метод                              | 5.0   | Закрепление<br>отсутствует  |
| 350   | 395487.56     | 2197062.94 | Картометрический<br>метод                              | 5.0   | Закрепление<br>отсутствует  |
| 351   | 395490.76     | 2197053.06 | Картометрический<br>метод                              | 5.0   | Закрепление<br>отсутствует  |
| 352   | 395490.51     | 2197037.66 | Картометрический<br>метод                              | 5.0   | Закрепление<br>отсутствует  |
| 353   | 395486.49     | 2197025.61 | Картометрический<br>метод                              | 5.0   | Закрепление<br>отсутствует  |
| 354   | 395481.42     | 2197016.23 | Картометрический<br>метод                              | 5.0   | Закрепление<br>отсутствует  |
| 355   | 395469.84     | 2197004.65 | Картометрический<br>метод                              | 5.0   | Закрепление<br>отсутствует  |
| 356   | 395461.13     | 2196999.68 | Картометрический<br>метод                              | 5.0   | Закрепление<br>отсутствует  |
| 357   | 395447.82     | 2196995.76 | Картометрический<br>метод                              | 5.0   | Закрепление<br>отсутствует  |
| 358   | 395433.56     | 2196995.00 | Картометрический<br>метод                              | 5.0   | Закрепление<br>отсутствует  |
| 359   | 395421.31     | 2196999.02 | Картометрический<br>метод                              | 5.0   | Закрепление<br>отсутствует  |
| 360   | 395409.87     | 2197003.85 | Картометрический<br>метод                              | 5.0   | Закрепление<br>отсутствует  |
| 361   | 395409.91     | 2197014.12 | Картометрический<br>метод                              | 5.0   | Закрепление<br>отсутствует  |
| 362   | 395411.36     | 2197043.47 | Картометрический<br>метод                              | 5.0   | Закрепление<br>отсутствует  |
| 363   | 395415.86     | 2197070.41 | Картометрический<br>метод                              | 5.0   | Закрепление<br>отсутствует  |
| 364   | 395414.63     | 2197085.37 | Картометрический<br>метод                              | 5.0   | Закрепление<br>отсутствует  |
| 365   | 395417.16     | 2197090.05 | Картометрический<br>метод                              | 5.0   | Закрепление<br>отсутствует  |
| 366   | 395426.73     | 2197093.50 | Картометрический<br>метод                              | 5.0   | Закрепление<br>отсутствует  |
| 367   | 395433.82     | 2197095.60 | Картометрический<br>метод                              | 5.0   | Закрепление<br>отсутствует  |
| 368   | 395438.41     | 2197096.37 | Картометрический<br>метод                              | 5.0   | Закрепление<br>отсутствует  |
| 369   | 395438.43     | 2197096.40 | Картометрический<br>метод                              | 5.0   | Закрепление<br>отсутствует  |
| 370   | 395422.30     | 2197107.50 | Картометрический<br>метод                              | 5.0   | Закрепление<br>отсутствует  |
|   |               |            |  |   |   |



| 2. Сведения о характерных точках границ объекта |               |            |  |   |   |
|---|---------------|------------|--|---|---|
| Обозначение<br>характерных точек<br>границ      | Координаты, м |            | Метод<br>определения<br>координат<br>характерной точки | Средняя<br>квадратическая<br>погрешность<br>положения<br>характерной<br>точки (Mt), м | Описание<br>обозначения<br>точки на<br>местности (при<br>наличии) |
|   | X             | Y          |  |   |   |
| 1   | 2             | 3          | 4  | 5   | 6   |
| 371   | 395404.52     | 2197134.55 | Картометрический<br>метод                              | 5.0   | Закрепление<br>отсутствует  |
| 372   | 395397.75     | 2197144.71 | Картометрический<br>метод                              | 5.0   | Закрепление<br>отсутствует  |
| 373   | 395381.10     | 2197150.55 | Картометрический<br>метод                              | 5.0   | Закрепление<br>отсутствует  |
| 374   | 395375.08     | 2197170.68 | Картометрический<br>метод                              | 5.0   | Закрепление<br>отсутствует  |
| 375   | 395375.17     | 2197216.20 | Картометрический<br>метод                              | 5.0   | Закрепление<br>отсутствует  |
| 376   | 395374.91     | 2197220.73 | Картометрический<br>метод                              | 5.0   | Закрепление<br>отсутствует  |
| 377   | 395373.93     | 2197237.84 | Картометрический<br>метод                              | 5.0   | Закрепление<br>отсутствует  |
| 378   | 395318.00     | 2197271.49 | Картометрический<br>метод                              | 5.0   | Закрепление<br>отсутствует  |
| 379   | 395273.08     | 2197283.62 | Картометрический<br>метод                              | 5.0   | Закрепление<br>отсутствует  |
| 380   | 395197.41     | 2197335.69 | Картометрический<br>метод                              | 5.0   | Закрепление<br>отсутствует  |
| 381   | 395175.80     | 2197355.19 | Картометрический<br>метод                              | 5.0   | Закрепление<br>отсутствует  |
| 382   | 395187.37     | 2197383.08 | Картометрический<br>метод                              | 5.0   | Закрепление<br>отсутствует  |
| 383   | 395173.18     | 2197420.80 | Картометрический<br>метод                              | 5.0   | Закрепление<br>отсутствует  |
| 384   | 395114.86     | 2197463.66 | Картометрический<br>метод                              | 5.0   | Закрепление<br>отсутствует  |
| 385   | 395102.00     | 2197472.31 | Картометрический<br>метод                              | 5.0   | Закрепление<br>отсутствует  |
| 386   | 395066.30     | 2197477.03 | Картометрический<br>метод                              | 5.0   | Закрепление<br>отсутствует  |
| 387   | 395027.35     | 2197482.17 | Картометрический<br>метод                              | 5.0   | Закрепление<br>отсутствует  |
| 388   | 395028.61     | 2197491.53 | Картометрический<br>метод                              | 5.0   | Закрепление<br>отсутствует  |
| 389   | 395025.23     | 2197496.23 | Картометрический<br>метод                              | 5.0   | Закрепление<br>отсутствует  |
| 192   | 395024.49     | 2197486.02 | Картометрический<br>метод                              | 5.0   | Закрепление<br>отсутствует  |
| 390   | 396598.24     | 2194654.34 | Картометрический<br>метод                              | 5.0   | Закрепление<br>отсутствует  |
| 391   | 396594.67     | 2194629.61 | Картометрический<br>метод                              | 5.0   | Закрепление<br>отсутствует  |
| 392   | 396561.17     | 2194641.62 | Картометрический<br>метод                              | 5.0   | Закрепление<br>отсутствует  |
| 393   | 396556.45     | 2194635.92 | Картометрический<br>метод                              | 5.0   | Закрепление<br>отсутствует  |
| 394   | 396543.16     | 2194597.15 | Картометрический<br>метод                              | 5.0   | Закрепление<br>отсутствует  |
|   |               |            |  |   |   |



| 2. Сведения о характерных точках границ объекта |               |            |  |   |   |
|---|---------------|------------|--|---|---|
| Обозначение<br>характерных точек<br>границ      | Координаты, м |            | Метод<br>определения<br>координат<br>характерной точки | Средняя<br>квадратическая<br>погрешность<br>положения<br>характерной<br>точки (Mt), м | Описание<br>обозначения<br>точки на<br>местности (при<br>наличии) |
|   | X             | Y          |  |   |   |
| 1   | 2             | 3          | 4  | 5   | 6   |
| 395   | 396520.44     | 2194542.98 | Картометрический<br>метод                              | 5.0   | Закрепление<br>отсутствует  |
| 396   | 396486.01     | 2194475.19 | Картометрический<br>метод                              | 5.0   | Закрепление<br>отсутствует  |
| 397   | 396474.13     | 2194451.10 | Картометрический<br>метод                              | 5.0   | Закрепление<br>отсутствует  |
| 398   | 396473.73     | 2194451.34 | Картометрический<br>метод                              | 5.0   | Закрепление<br>отсутствует  |
| 399   | 396458.40     | 2194426.93 | Картометрический<br>метод                              | 5.0   | Закрепление<br>отсутствует  |
| 400   | 396458.89     | 2194426.62 | Картометрический<br>метод                              | 5.0   | Закрепление<br>отсутствует  |
| 401   | 396385.99     | 2194312.34 | Картометрический<br>метод                              | 5.0   | Закрепление<br>отсутствует  |
| 402   | 396358.45     | 2194276.74 | Картометрический<br>метод                              | 5.0   | Закрепление<br>отсутствует  |
| 403   | 396363.88     | 2194259.44 | Картометрический<br>метод                              | 5.0   | Закрепление<br>отсутствует  |
| 404   | 396336.29     | 2194267.12 | Картометрический<br>метод                              | 5.0   | Закрепление<br>отсутствует  |
| 405   | 396334.54     | 2194259.22 | Картометрический<br>метод                              | 5.0   | Закрепление<br>отсутствует  |
| 406   | 396310.66     | 2194269.04 | Картометрический<br>метод                              | 5.0   | Закрепление<br>отсутствует  |
| 407   | 396292.62     | 2194276.45 | Картометрический<br>метод                              | 5.0   | Закрепление<br>отсутствует  |
| 408   | 396234.21     | 2194283.60 | Картометрический<br>метод                              | 5.0   | Закрепление<br>отсутствует  |
| 409   | 396157.82     | 2194314.14 | Картометрический<br>метод                              | 5.0   | Закрепление<br>отсутствует  |
| 410   | 396142.96     | 2194282.81 | Картометрический<br>метод                              | 5.0   | Закрепление<br>отсутствует  |
| 411   | 396153.81     | 2194270.81 | Картометрический<br>метод                              | 5.0   | Закрепление<br>отсутствует  |
| 412   | 396172.07     | 2194250.62 | Картометрический<br>метод                              | 5.0   | Закрепление<br>отсутствует  |
| 413   | 396173.01     | 2194249.57 | Картометрический<br>метод                              | 5.0   | Закрепление<br>отсутствует  |
| 414   | 396172.74     | 2194245.21 | Картометрический<br>метод                              | 5.0   | Закрепление<br>отсутствует  |
| 415   | 396172.57     | 2194242.56 | Картометрический<br>метод                              | 5.0   | Закрепление<br>отсутствует  |
| 416   | 396172.19     | 2194236.29 | Картометрический<br>метод                              | 5.0   | Закрепление<br>отсутствует  |
| 417   | 396199.59     | 2194209.13 | Картометрический<br>метод                              | 5.0   | Закрепление<br>отсутствует  |
| 418   | 396204.15     | 2194204.39 | Картометрический<br>метод                              | 5.0   | Закрепление<br>отсутствует  |
| 419   | 396192.39     | 2194187.45 | Картометрический<br>метод                              | 5.0   | Закрепление<br>отсутствует  |
|   |               |            |  |   |   |



| 2. Сведения о характерных точках границ объекта |               |            |  |   |   |
|---|---------------|------------|--|---|---|
| Обозначение<br>характерных точек<br>границ      | Координаты, м |            | Метод<br>определения<br>координат<br>характерной точки | Средняя<br>квадратическая<br>погрешность<br>положения<br>характерной<br>точки (Mt), м | Описание<br>обозначения<br>точки на<br>местности (при<br>наличии) |
|   | X             | Y          |  |   |   |
| 1   | 2             | 3          | 4  | 5   | 6   |
| 420   | 396211.44     | 2194173.30 | Картометрический<br>метод                              | 5.0   | Закрепление<br>отсутствует  |
| 421   | 396210.93     | 2194172.55 | Картометрический<br>метод                              | 5.0   | Закрепление<br>отсутствует  |
| 422   | 396210.18     | 2194171.45 | Картометрический<br>метод                              | 5.0   | Закрепление<br>отсутствует  |
| 423   | 396226.40     | 2194151.11 | Картометрический<br>метод                              | 5.0   | Закрепление<br>отсутствует  |
| 424   | 396259.17     | 2194116.39 | Картометрический<br>метод                              | 5.0   | Закрепление<br>отсутствует  |
| 425   | 396259.49     | 2194115.34 | Картометрический<br>метод                              | 5.0   | Закрепление<br>отсутствует  |
| 426   | 396264.85     | 2194098.53 | Картометрический<br>метод                              | 5.0   | Закрепление<br>отсутствует  |
| 427   | 396269.38     | 2194084.32 | Картометрический<br>метод                              | 5.0   | Закрепление<br>отсутствует  |
| 428   | 396288.19     | 2194068.40 | Картометрический<br>метод                              | 5.0   | Закрепление<br>отсутствует  |
| 429   | 396309.57     | 2194065.60 | Картометрический<br>метод                              | 5.0   | Закрепление<br>отсутствует  |
| 430   | 396314.44     | 2194064.96 | Картометрический<br>метод                              | 5.0   | Закрепление<br>отсутствует  |
| 431   | 396324.40     | 2194067.00 | Картометрический<br>метод                              | 5.0   | Закрепление<br>отсутствует  |
| 432   | 396339.61     | 2194070.09 | Картометрический<br>метод                              | 5.0   | Закрепление<br>отсутствует  |
| 433   | 396339.94     | 2194070.65 | Картометрический<br>метод                              | 5.0   | Закрепление<br>отсутствует  |
| 434   | 396363.32     | 2194109.98 | Картометрический<br>метод                              | 5.0   | Закрепление<br>отсутствует  |
| 435   | 396379.27     | 2194125.21 | Картометрический<br>метод                              | 5.0   | Закрепление<br>отсутствует  |
| 436   | 396401.92     | 2194125.79 | Картометрический<br>метод                              | 5.0   | Закрепление<br>отсутствует  |
| 437   | 396416.96     | 2194124.35 | Картометрический<br>метод                              | 5.0   | Закрепление<br>отсутствует  |
| 438   | 396430.74     | 2194123.02 | Картометрический<br>метод                              | 5.0   | Закрепление<br>отсутствует  |
| 439   | 396454.35     | 2194086.83 | Картометрический<br>метод                              | 5.0   | Закрепление<br>отсутствует  |
| 440   | 396554.07     | 2194085.60 | Картометрический<br>метод                              | 5.0   | Закрепление<br>отсутствует  |
| 441   | 396648.25     | 2194164.04 | Картометрический<br>метод                              | 5.0   | Закрепление<br>отсутствует  |
| 442   | 396678.39     | 2194284.05 | Картометрический<br>метод                              | 5.0   | Закрепление<br>отсутствует  |
| 443   | 396807.65     | 2194249.60 | Картометрический<br>метод                              | 5.0   | Закрепление<br>отсутствует  |
| 444   | 396820.05     | 2194275.68 | Картометрический<br>метод                              | 5.0   | Закрепление<br>отсутствует  |
|   |               |            |  |   |   |



| 2. Сведения о характерных точках границ объекта |               |            |  |   |   |
|---|---------------|------------|--|---|---|
| Обозначение<br>характерных точек<br>границ      | Координаты, м |            | Метод<br>определения<br>координат<br>характерной точки | Средняя<br>квадратическая<br>погрешность<br>положения<br>характерной<br>точки (Mt), м | Описание<br>обозначения<br>точки на<br>местности (при<br>наличии) |
|   | X             | Y          |  |   |   |
| 1   | 2             | 3          | 4  | 5   | 6   |
| 445   | 396844.66     | 2194324.99 | Картометрический<br>метод                              | 5.0   | Закрепление<br>отсутствует  |
| 446   | 396859.67     | 2194336.35 | Картометрический<br>метод                              | 5.0   | Закрепление<br>отсутствует  |
| 447   | 396869.10     | 2194343.50 | Картометрический<br>метод                              | 5.0   | Закрепление<br>отсутствует  |
| 448   | 396854.75     | 2194365.61 | Картометрический<br>метод                              | 5.0   | Закрепление<br>отсутствует  |
| 449   | 396898.78     | 2194394.69 | Картометрический<br>метод                              | 5.0   | Закрепление<br>отсутствует  |
| 450   | 396710.51     | 2194553.24 | Картометрический<br>метод                              | 5.0   | Закрепление<br>отсутствует  |
| 451   | 396715.07     | 2194668.56 | Картометрический<br>метод                              | 5.0   | Закрепление<br>отсутствует  |
| 452   | 396655.28     | 2194719.22 | Картометрический<br>метод                              | 5.0   | Закрепление<br>отсутствует  |
| 453   | 396613.54     | 2194738.30 | Картометрический<br>метод                              | 5.0   | Закрепление<br>отсутствует  |
| 390   | 396598.24     | 2194654.34 | Картометрический<br>метод                              | 5.0   | Закрепление<br>отсутствует  |
| 454   | 405331.00     | 2190183.97 | Картометрический<br>метод                              | 5.0   | Закрепление<br>отсутствует  |
| 455   | 405326.95     | 2190152.03 | Картометрический<br>метод                              | 5.0   | Закрепление<br>отсутствует  |
| 456   | 405323.23     | 2190122.69 | Картометрический<br>метод                              | 5.0   | Закрепление<br>отсутствует  |
| 457   | 405319.84     | 2190095.95 | Картометрический<br>метод                              | 5.0   | Закрепление<br>отсутствует  |
| 458   | 405318.78     | 2190087.54 | Картометрический<br>метод                              | 5.0   | Закрепление<br>отсутствует  |
| 459   | 405315.00     | 2190068.21 | Картометрический<br>метод                              | 5.0   | Закрепление<br>отсутствует  |
| 460   | 405314.18     | 2190063.99 | Картометрический<br>метод                              | 5.0   | Закрепление<br>отсутствует  |
| 461   | 405312.46     | 2190038.94 | Картометрический<br>метод                              | 5.0   | Закрепление<br>отсутствует  |
| 462   | 405310.50     | 2190010.51 | Картометрический<br>метод                              | 5.0   | Закрепление<br>отсутствует  |
| 463   | 405309.56     | 2189996.84 | Картометрический<br>метод                              | 5.0   | Закрепление<br>отсутствует  |
| 464   | 405307.90     | 2189982.84 | Картометрический<br>метод                              | 5.0   | Закрепление<br>отсутствует  |
| 465   | 405304.60     | 2189954.91 | Картометрический<br>метод                              | 5.0   | Закрепление<br>отсутствует  |
| 466   | 405301.02     | 2189924.61 | Картометрический<br>метод                              | 5.0   | Закрепление<br>отсутствует  |
| 467   | 405300.00     | 2189912.09 | Картометрический<br>метод                              | 5.0   | Закрепление<br>отсутствует  |
| 468   | 405293.98     | 2189837.73 | Картометрический<br>метод                              | 5.0   | Закрепление<br>отсутствует  |
|   |               |            |  |   |   |



| 2. Сведения о характерных точках границ объекта |               |            |  |   |   |
|---|---------------|------------|--|---|---|
| Обозначение<br>характерных точек<br>границ      | Координаты, м |            | Метод<br>определения<br>координат<br>характерной точки | Средняя<br>квадратическая<br>погрешность<br>положения<br>характерной<br>точки (Mt), м | Описание<br>обозначения<br>точки на<br>местности (при<br>наличии) |
|   | X             | Y          |  |   |   |
| 1   | 2             | 3          | 4  | 5   | 6   |
| 469   | 405291.16     | 2189812.48 | Картометрический<br>метод                              | 5.0   | Закрепление<br>отсутствует  |
| 470   | 405287.84     | 2189782.66 | Картометрический<br>метод                              | 5.0   | Закрепление<br>отсутствует  |
| 471   | 405284.93     | 2189756.58 | Картометрический<br>метод                              | 5.0   | Закрепление<br>отсутствует  |
| 472   | 405284.36     | 2189751.47 | Картометрический<br>метод                              | 5.0   | Закрепление<br>отсутствует  |
| 473   | 405282.46     | 2189730.36 | Картометрический<br>метод                              | 5.0   | Закрепление<br>отсутствует  |
| 474   | 405280.11     | 2189704.34 | Картометрический<br>метод                              | 5.0   | Закрепление<br>отсутствует  |
| 475   | 405277.78     | 2189678.53 | Картометрический<br>метод                              | 5.0   | Закрепление<br>отсутствует  |
| 476   | 405277.21     | 2189672.25 | Картометрический<br>метод                              | 5.0   | Закрепление<br>отсутствует  |
| 477   | 405275.66     | 2189652.97 | Картометрический<br>метод                              | 5.0   | Закрепление<br>отсутствует  |
| 478   | 405273.63     | 2189627.80 | Картометрический<br>метод                              | 5.0   | Закрепление<br>отсутствует  |
| 479   | 405273.58     | 2189627.19 | Картометрический<br>метод                              | 5.0   | Закрепление<br>отсутствует  |
| 480   | 405270.70     | 2189602.74 | Картометрический<br>метод                              | 5.0   | Закрепление<br>отсутствует  |
| 481   | 405267.72     | 2189577.34 | Картометрический<br>метод                              | 5.0   | Закрепление<br>отсутствует  |
| 482   | 405264.69     | 2189551.56 | Картометрический<br>метод                              | 5.0   | Закрепление<br>отсутствует  |
| 483   | 405264.30     | 2189548.28 | Картометрический<br>метод                              | 5.0   | Закрепление<br>отсутствует  |
| 484   | 405261.36     | 2189525.33 | Картометрический<br>метод                              | 5.0   | Закрепление<br>отсутствует  |
| 485   | 405257.99     | 2189499.07 | Картометрический<br>метод                              | 5.0   | Закрепление<br>отсутствует  |
| 486   | 405257.94     | 2189498.44 | Картометрический<br>метод                              | 5.0   | Закрепление<br>отсутствует  |
| 487   | 405255.75     | 2189471.34 | Картометрический<br>метод                              | 5.0   | Закрепление<br>отсутствует  |
| 488   | 405253.79     | 2189447.16 | Картометрический<br>метод                              | 5.0   | Закрепление<br>отсутствует  |
| 489   | 405253.72     | 2189444.68 | Картометрический<br>метод                              | 5.0   | Закрепление<br>отсутствует  |
| 490   | 405252.98     | 2189419.01 | Картометрический<br>метод                              | 5.0   | Закрепление<br>отсутствует  |
| 491   | 405252.56     | 2189404.32 | Картометрический<br>метод                              | 5.0   | Закрепление<br>отсутствует  |
| 492   | 405251.02     | 2189394.66 | Картометрический<br>метод                              | 5.0   | Закрепление<br>отсутствует  |
| 493   | 405268.40     | 2189402.99 | Картометрический<br>метод                              | 5.0   | Закрепление<br>отсутствует  |
|   |               |            |  |   |   |



| 2. Сведения о характерных точках границ объекта |               |            |  |   |   |
|---|---------------|------------|--|---|---|
| Обозначение<br>характерных точек<br>границ      | Координаты, м |            | Метод<br>определения<br>координат<br>характерной точки | Средняя<br>квадратическая<br>погрешность<br>положения<br>характерной<br>точки (Mt), м | Описание<br>обозначения<br>точки на<br>местности (при<br>наличии) |
|   | X             | Y          |  |   |   |
| 1   | 2             | 3          | 4  | 5   | 6   |
| 494   | 405302.32     | 2189407.05 | Картометрический<br>метод                              | 5.0   | Закрепление<br>отсутствует  |
| 495   | 405342.67     | 2189407.73 | Картометрический<br>метод                              | 5.0   | Закрепление<br>отсутствует  |
| 496   | 405580.37     | 2189375.83 | Картометрический<br>метод                              | 5.0   | Закрепление<br>отсутствует  |
| 497   | 405669.97     | 2189442.30 | Картометрический<br>метод                              | 5.0   | Закрепление<br>отсутствует  |
| 498   | 405768.33     | 2189515.97 | Картометрический<br>метод                              | 5.0   | Закрепление<br>отсутствует  |
| 499   | 405802.06     | 2189537.17 | Картометрический<br>метод                              | 5.0   | Закрепление<br>отсутствует  |
| 500   | 405784.76     | 2189566.70 | Картометрический<br>метод                              | 5.0   | Закрепление<br>отсутствует  |
| 501   | 405777.96     | 2189557.54 | Картометрический<br>метод                              | 5.0   | Закрепление<br>отсутствует  |
| 502   | 405760.10     | 2189534.50 | Картометрический<br>метод                              | 5.0   | Закрепление<br>отсутствует  |
| 503   | 405728.82     | 2189508.86 | Картометрический<br>метод                              | 5.0   | Закрепление<br>отсутствует  |
| 504   | 405709.30     | 2189490.35 | Картометрический<br>метод                              | 5.0   | Закрепление<br>отсутствует  |
| 505   | 405690.83     | 2189484.57 | Картометрический<br>метод                              | 5.0   | Закрепление<br>отсутствует  |
| 506   | 405668.99     | 2189483.95 | Картометрический<br>метод                              | 5.0   | Закрепление<br>отсутствует  |
| 507   | 405646.63     | 2189482.65 | Картометрический<br>метод                              | 5.0   | Закрепление<br>отсутствует  |
| 508   | 405628.28     | 2189471.62 | Картометрический<br>метод                              | 5.0   | Закрепление<br>отсутствует  |
| 509   | 405604.74     | 2189457.49 | Картометрический<br>метод                              | 5.0   | Закрепление<br>отсутствует  |
| 510   | 405589.88     | 2189454.83 | Картометрический<br>метод                              | 5.0   | Закрепление<br>отсутствует  |
| 511   | 405580.85     | 2189454.57 | Картометрический<br>метод                              | 5.0   | Закрепление<br>отсутствует  |
| 512   | 405573.88     | 2189461.89 | Картометрический<br>метод                              | 5.0   | Закрепление<br>отсутствует  |
| 513   | 405573.94     | 2189479.16 | Картометрический<br>метод                              | 5.0   | Закрепление<br>отсутствует  |
| 514   | 405563.36     | 2189497.63 | Картометрический<br>метод                              | 5.0   | Закрепление<br>отсутствует  |
| 515   | 405553.22     | 2189507.10 | Картометрический<br>метод                              | 5.0   | Закрепление<br>отсутствует  |
| 516   | 405537.55     | 2189524.74 | Картометрический<br>метод                              | 5.0   | Закрепление<br>отсутствует  |
| 517   | 405530.38     | 2189535.78 | Картометрический<br>метод                              | 5.0   | Закрепление<br>отсутствует  |
| 518   | 405529.18     | 2189544.78 | Картометрический<br>метод                              | 5.0   | Закрепление<br>отсутствует  |
|   |               |            |  |   |   |



| 2. Сведения о характерных точках границ объекта |               |            |  |   |   |
|---|---------------|------------|--|---|---|
| Обозначение<br>характерных точек<br>границ      | Координаты, м |            | Метод<br>определения<br>координат<br>характерной точки | Средняя<br>квадратическая<br>погрешность<br>положения<br>характерной<br>точки (Mt), м | Описание<br>обозначения<br>точки на<br>местности (при<br>наличии) |
|   | X             | Y          |  |   |   |
| 1   | 2             | 3          | 4  | 5   | 6   |
| 519   | 405518.10     | 2189560.99 | Картометрический<br>метод                              | 5.0   | Закрепление<br>отсутствует  |
| 520   | 405511.81     | 2189568.36 | Картометрический<br>метод                              | 5.0   | Закрепление<br>отсутствует  |
| 521   | 405513.60     | 2189577.41 | Картометрический<br>метод                              | 5.0   | Закрепление<br>отсутствует  |
| 522   | 405522.03     | 2189593.40 | Картометрический<br>метод                              | 5.0   | Закрепление<br>отсутствует  |
| 523   | 405521.54     | 2189605.39 | Картометрический<br>метод                              | 5.0   | Закрепление<br>отсутствует  |
| 524   | 405513.59     | 2189616.43 | Картометрический<br>метод                              | 5.0   | Закрепление<br>отсутствует  |
| 525   | 405501.29     | 2189623.61 | Картометрический<br>метод                              | 5.0   | Закрепление<br>отсутствует  |
| 526   | 405514.54     | 2189705.79 | Картометрический<br>метод                              | 5.0   | Закрепление<br>отсутствует  |
| 527   | 405534.69     | 2189914.35 | Картометрический<br>метод                              | 5.0   | Закрепление<br>отсутствует  |
| 528   | 405551.52     | 2190112.27 | Картометрический<br>метод                              | 5.0   | Закрепление<br>отсутствует  |
| 529   | 405553.02     | 2190168.59 | Картометрический<br>метод                              | 5.0   | Закрепление<br>отсутствует  |
| 530   | 405534.78     | 2190184.18 | Картометрический<br>метод                              | 5.0   | Закрепление<br>отсутствует  |
| 531   | 405333.89     | 2190206.75 | Картометрический<br>метод                              | 5.0   | Закрепление<br>отсутствует  |
| 454   | 405331.00     | 2190183.97 | Картометрический<br>метод                              | 5.0   | Закрепление<br>отсутствует  |
| 532   | 405353.56     | 2189582.65 | Картометрический<br>метод                              | 5.0   | Закрепление<br>отсутствует  |
| 533   | 405384.07     | 2189553.49 | Картометрический<br>метод                              | 5.0   | Закрепление<br>отсутствует  |
| 534   | 405383.38     | 2189514.17 | Картометрический<br>метод                              | 5.0   | Закрепление<br>отсутствует  |
| 535   | 405355.57     | 2189482.31 | Картометрический<br>метод                              | 5.0   | Закрепление<br>отсутствует  |
| 536   | 405314.88     | 2189480.95 | Картометрический<br>метод                              | 5.0   | Закрепление<br>отсутствует  |
| 537   | 405283.69     | 2189512.15 | Картометрический<br>метод                              | 5.0   | Закрепление<br>отсутствует  |
| 538   | 405283.70     | 2189552.15 | Картометрический<br>метод                              | 5.0   | Закрепление<br>отсутствует  |
| 539   | 405311.51     | 2189581.98 | Картометрический<br>метод                              | 5.0   | Закрепление<br>отсутствует  |
| 532   | 405353.56     | 2189582.65 | Картометрический<br>метод                              | 5.0   | Закрепление<br>отсутствует  |
| 540   | 399770.88     | 2202230.68 | Картометрический<br>метод                              | 5.0   | Закрепление<br>отсутствует  |
| 541   | 399752.84     | 2202219.49 | Картометрический<br>метод                              | 5.0   | Закрепление<br>отсутствует  |
|   |               |            |  |   |   |



| 2. Сведения о характерных точках границ объекта |               |            |  |   |   |
|---|---------------|------------|--|---|---|
| Обозначение<br>характерных точек<br>границ      | Координаты, м |            | Метод<br>определения<br>координат<br>характерной точки | Средняя<br>квадратическая<br>погрешность<br>положения<br>характерной<br>точки (Mt), м | Описание<br>обозначения<br>точки на<br>местности (при<br>наличии) |
|   | X             | Y          |  |   |   |
| 1   | 2             | 3          | 4  | 5   | 6   |
| 542   | 399734.44     | 2202201.12 | Картометрический<br>метод                              | 5.0   | Закрепление<br>отсутствует  |
| 543   | 399720.79     | 2202186.48 | Картометрический<br>метод                              | 5.0   | Закрепление<br>отсутствует  |
| 544   | 399706.85     | 2202170.60 | Картометрический<br>метод                              | 5.0   | Закрепление<br>отсутствует  |
| 545   | 399692.10     | 2202153.76 | Картометрический<br>метод                              | 5.0   | Закрепление<br>отсутствует  |
| 546   | 399689.64     | 2202150.62 | Картометрический<br>метод                              | 5.0   | Закрепление<br>отсутствует  |
| 547   | 399684.10     | 2202143.49 | Картометрический<br>метод                              | 5.0   | Закрепление<br>отсутствует  |
| 548   | 399681.96     | 2202141.80 | Картометрический<br>метод                              | 5.0   | Закрепление<br>отсутствует  |
| 549   | 399676.09     | 2202137.16 | Картометрический<br>метод                              | 5.0   | Закрепление<br>отсутствует  |
| 550   | 399665.29     | 2202127.00 | Картометрический<br>метод                              | 5.0   | Закрепление<br>отсутствует  |
| 551   | 399651.11     | 2202113.10 | Картометрический<br>метод                              | 5.0   | Закрепление<br>отсутствует  |
| 552   | 399626.83     | 2202089.30 | Картометрический<br>метод                              | 5.0   | Закрепление<br>отсутствует  |
| 553   | 399617.95     | 2202080.60 | Картометрический<br>метод                              | 5.0   | Закрепление<br>отсутствует  |
| 554   | 399581.60     | 2202044.98 | Картометрический<br>метод                              | 5.0   | Закрепление<br>отсутствует  |
| 555   | 399572.16     | 2202039.52 | Картометрический<br>метод                              | 5.0   | Закрепление<br>отсутствует  |
| 556   | 399569.44     | 2202042.56 | Картометрический<br>метод                              | 5.0   | Закрепление<br>отсутствует  |
| 557   | 399536.54     | 2202036.25 | Картометрический<br>метод                              | 5.0   | Закрепление<br>отсутствует  |
| 558   | 399472.03     | 2202113.47 | Картометрический<br>метод                              | 5.0   | Закрепление<br>отсутствует  |
| 559   | 399398.43     | 2202030.50 | Картометрический<br>метод                              | 5.0   | Закрепление<br>отсутствует  |
| 560   | 399384.98     | 2202040.35 | Картометрический<br>метод                              | 5.0   | Закрепление<br>отсутствует  |
| 561   | 399364.64     | 2202021.62 | Картометрический<br>метод                              | 5.0   | Закрепление<br>отсутствует  |
| 562   | 399342.59     | 2202001.33 | Картометрический<br>метод                              | 5.0   | Закрепление<br>отсутствует  |
| 563   | 399321.21     | 2201981.63 | Картометрический<br>метод                              | 5.0   | Закрепление<br>отсутствует  |
| 564   | 399300.57     | 2201962.64 | Картометрический<br>метод                              | 5.0   | Закрепление<br>отсутствует  |
| 565   | 399311.98     | 2201945.29 | Картометрический<br>метод                              | 5.0   | Закрепление<br>отсутствует  |
| 566   | 399254.31     | 2201891.73 | Картометрический<br>метод                              | 5.0   | Закрепление<br>отсутствует  |
|   |               |            |  |   |   |



| 2. Сведения о характерных точках границ объекта |               |            |  |   |   |
|---|---------------|------------|--|---|---|
| Обозначение<br>характерных точек<br>границ      | Координаты, м |            | Метод<br>определения<br>координат<br>характерной точки | Средняя<br>квадратическая<br>погрешность<br>положения<br>характерной<br>точки (Mt), м | Описание<br>обозначения<br>точки на<br>местности (при<br>наличии) |
|   | X             | Y          |  |   |   |
| 1   | 2             | 3          | 4  | 5   | 6   |
| 567   | 398923.95     | 2201692.50 | Картометрический<br>метод                              | 5.0   | Закрепление<br>отсутствует  |
| 568   | 398921.26     | 2201671.15 | Картометрический<br>метод                              | 5.0   | Закрепление<br>отсутствует  |
| 569   | 398916.32     | 2201624.38 | Картометрический<br>метод                              | 5.0   | Закрепление<br>отсутствует  |
| 570   | 398957.27     | 2201593.67 | Картометрический<br>метод                              | 5.0   | Закрепление<br>отсутствует  |
| 571   | 399167.73     | 2201573.10 | Картометрический<br>метод                              | 5.0   | Закрепление<br>отсутствует  |
| 572   | 399169.90     | 2201573.07 | Картометрический<br>метод                              | 5.0   | Закрепление<br>отсутствует  |
| 573   | 399171.64     | 2201573.45 | Картометрический<br>метод                              | 5.0   | Закрепление<br>отсутствует  |
| 574   | 399184.70     | 2201578.46 | Картометрический<br>метод                              | 5.0   | Закрепление<br>отсутствует  |
| 575   | 399189.38     | 2201581.46 | Картометрический<br>метод                              | 5.0   | Закрепление<br>отсутствует  |
| 576   | 399195.34     | 2201582.74 | Картометрический<br>метод                              | 5.0   | Закрепление<br>отсутствует  |
| 577   | 399203.86     | 2201584.81 | Картометрический<br>метод                              | 5.0   | Закрепление<br>отсутствует  |
| 578   | 399212.98     | 2201588.41 | Картометрический<br>метод                              | 5.0   | Закрепление<br>отсутствует  |
| 579   | 399212.91     | 2201591.34 | Картометрический<br>метод                              | 5.0   | Закрепление<br>отсутствует  |
| 580   | 399215.42     | 2201593.35 | Картометрический<br>метод                              | 5.0   | Закрепление<br>отсутствует  |
| 581   | 399219.01     | 2201591.89 | Картометрический<br>метод                              | 5.0   | Закрепление<br>отсутствует  |
| 582   | 399272.73     | 2201601.99 | Картометрический<br>метод                              | 5.0   | Закрепление<br>отсутствует  |
| 583   | 399262.81     | 2201613.89 | Картометрический<br>метод                              | 5.0   | Закрепление<br>отсутствует  |
| 584   | 399277.38     | 2201625.21 | Картометрический<br>метод                              | 5.0   | Закрепление<br>отсутствует  |
| 585   | 399274.17     | 2201627.69 | Картометрический<br>метод                              | 5.0   | Закрепление<br>отсутствует  |
| 586   | 399269.55     | 2201633.84 | Картометрический<br>метод                              | 5.0   | Закрепление<br>отсутствует  |
| 587   | 399262.99     | 2201641.43 | Картометрический<br>метод                              | 5.0   | Закрепление<br>отсутствует  |
| 588   | 399284.86     | 2201679.44 | Картометрический<br>метод                              | 5.0   | Закрепление<br>отсутствует  |
| 589   | 399292.65     | 2201689.75 | Картометрический<br>метод                              | 5.0   | Закрепление<br>отсутствует  |
| 590   | 399304.86     | 2201701.90 | Картометрический<br>метод                              | 5.0   | Закрепление<br>отсутствует  |
| 591   | 399306.73     | 2201704.00 | Картометрический<br>метод                              | 5.0   | Закрепление<br>отсутствует  |
|   |               |            |  |   |   |



| 2. Сведения о характерных точках границ объекта |               |            |  |   |   |
|---|---------------|------------|--|---|---|
| Обозначение<br>характерных точек<br>границ      | Координаты, м |            | Метод<br>определения<br>координат<br>характерной точки | Средняя<br>квадратическая<br>погрешность<br>положения<br>характерной<br>точки (Mt), м | Описание<br>обозначения<br>точки на<br>местности (при<br>наличии) |
|   | X             | Y          |  |   |   |
| 1   | 2             | 3          | 4  | 5   | 6   |
| 592   | 399309.38     | 2201708.33 | Картометрический<br>метод                              | 5.0   | Закрепление<br>отсутствует  |
| 593   | 399330.63     | 2201722.03 | Картометрический<br>метод                              | 5.0   | Закрепление<br>отсутствует  |
| 594   | 399350.71     | 2201738.76 | Картометрический<br>метод                              | 5.0   | Закрепление<br>отсутствует  |
| 595   | 399326.28     | 2201771.07 | Картометрический<br>метод                              | 5.0   | Закрепление<br>отсутствует  |
| 596   | 399307.19     | 2201799.65 | Картометрический<br>метод                              | 5.0   | Закрепление<br>отсутствует  |
| 597   | 399290.08     | 2201820.66 | Картометрический<br>метод                              | 5.0   | Закрепление<br>отсутствует  |
| 598   | 399297.54     | 2201827.74 | Картометрический<br>метод                              | 5.0   | Закрепление<br>отсутствует  |
| 599   | 399312.10     | 2201808.83 | Картометрический<br>метод                              | 5.0   | Закрепление<br>отсутствует  |
| 600   | 399333.61     | 2201776.07 | Картометрический<br>метод                              | 5.0   | Закрепление<br>отсутствует  |
| 601   | 399351.02     | 2201752.02 | Картометрический<br>метод                              | 5.0   | Закрепление<br>отсутствует  |
| 602   | 399378.62     | 2201716.13 | Картометрический<br>метод                              | 5.0   | Закрепление<br>отсутствует  |
| 603   | 399388.74     | 2201704.54 | Картометрический<br>метод                              | 5.0   | Закрепление<br>отсутствует  |
| 604   | 399390.47     | 2201708.98 | Картометрический<br>метод                              | 5.0   | Закрепление<br>отсутствует  |
| 605   | 399393.03     | 2201713.54 | Картометрический<br>метод                              | 5.0   | Закрепление<br>отсутствует  |
| 606   | 399401.95     | 2201727.78 | Картометрический<br>метод                              | 5.0   | Закрепление<br>отсутствует  |
| 607   | 399407.64     | 2201735.85 | Картометрический<br>метод                              | 5.0   | Закрепление<br>отсутствует  |
| 608   | 399412.60     | 2201742.88 | Картометрический<br>метод                              | 5.0   | Закрепление<br>отсутствует  |
| 609   | 399414.55     | 2201739.34 | Картометрический<br>метод                              | 5.0   | Закрепление<br>отсутствует  |
| 610   | 399433.27     | 2201762.79 | Картометрический<br>метод                              | 5.0   | Закрепление<br>отсутствует  |
| 611   | 399444.41     | 2201776.76 | Картометрический<br>метод                              | 5.0   | Закрепление<br>отсутствует  |
| 612   | 399451.77     | 2201785.25 | Картометрический<br>метод                              | 5.0   | Закрепление<br>отсутствует  |
| 613   | 399452.71     | 2201784.36 | Картометрический<br>метод                              | 5.0   | Закрепление<br>отсутствует  |
| 614   | 399466.41     | 2201801.27 | Картометрический<br>метод                              | 5.0   | Закрепление<br>отсутствует  |
| 615   | 399479.32     | 2201817.93 | Картометрический<br>метод                              | 5.0   | Закрепление<br>отсутствует  |
| 616   | 399499.70     | 2201843.36 | Картометрический<br>метод                              | 5.0   | Закрепление<br>отсутствует  |
|   |               |            |  |   |   |



| 2. Сведения о характерных точках границ объекта |               |            |  |   |   |
|---|---------------|------------|--|---|---|
| Обозначение<br>характерных точек<br>границ      | Координаты, м |            | Метод<br>определения<br>координат<br>характерной точки | Средняя<br>квадратическая<br>погрешность<br>положения<br>характерной<br>точки (Mt), м | Описание<br>обозначения<br>точки на<br>местности (при<br>наличии) |
|   | X             | Y          |  |   |   |
| 1   | 2             | 3          | 4  | 5   | 6   |
| 617   | 399503.52     | 2201848.04 | Картометрический<br>метод                              | 5.0   | Закрепление<br>отсутствует  |
| 618   | 399510.85     | 2201857.03 | Картометрический<br>метод                              | 5.0   | Закрепление<br>отсутствует  |
| 619   | 399515.88     | 2201863.19 | Картометрический<br>метод                              | 5.0   | Закрепление<br>отсутствует  |
| 620   | 399520.03     | 2201867.58 | Картометрический<br>метод                              | 5.0   | Закрепление<br>отсутствует  |
| 621   | 399530.10     | 2201876.85 | Картометрический<br>метод                              | 5.0   | Закрепление<br>отсутствует  |
| 622   | 399549.03     | 2201890.63 | Картометрический<br>метод                              | 5.0   | Закрепление<br>отсутствует  |
| 623   | 399569.34     | 2201903.57 | Картометрический<br>метод                              | 5.0   | Закрепление<br>отсутствует  |
| 624   | 399570.68     | 2201900.74 | Картометрический<br>метод                              | 5.0   | Закрепление<br>отсутствует  |
| 625   | 399591.26     | 2201910.49 | Картометрический<br>метод                              | 5.0   | Закрепление<br>отсутствует  |
| 626   | 399609.95     | 2201919.37 | Картометрический<br>метод                              | 5.0   | Закрепление<br>отсутствует  |
| 627   | 399613.96     | 2201921.63 | Картометрический<br>метод                              | 5.0   | Закрепление<br>отсутствует  |
| 628   | 399646.15     | 2201937.78 | Картометрический<br>метод                              | 5.0   | Закрепление<br>отсутствует  |
| 629   | 399653.18     | 2201941.66 | Картометрический<br>метод                              | 5.0   | Закрепление<br>отсутствует  |
| 630   | 399655.22     | 2201938.52 | Картометрический<br>метод                              | 5.0   | Закрепление<br>отсутствует  |
| 631   | 399676.89     | 2201951.12 | Картометрический<br>метод                              | 5.0   | Закрепление<br>отсутствует  |
| 632   | 399676.40     | 2201951.82 | Картометрический<br>метод                              | 5.0   | Закрепление<br>отсутствует  |
| 633   | 399693.97     | 2201965.39 | Картометрический<br>метод                              | 5.0   | Закрепление<br>отсутствует  |
| 634   | 399692.79     | 2201966.89 | Картометрический<br>метод                              | 5.0   | Закрепление<br>отсутствует  |
| 635   | 399713.21     | 2201982.82 | Картометрический<br>метод                              | 5.0   | Закрепление<br>отсутствует  |
| 636   | 399716.47     | 2201980.06 | Картометрический<br>метод                              | 5.0   | Закрепление<br>отсутствует  |
| 637   | 399717.17     | 2201980.53 | Картометрический<br>метод                              | 5.0   | Закрепление<br>отсутствует  |
| 638   | 399717.69     | 2201980.96 | Картометрический<br>метод                              | 5.0   | Закрепление<br>отсутствует  |
| 639   | 399721.40     | 2201983.66 | Картометрический<br>метод                              | 5.0   | Закрепление<br>отсутствует  |
| 640   | 399722.87     | 2201984.20 | Картометрический<br>метод                              | 5.0   | Закрепление<br>отсутствует  |
| 641   | 399728.17     | 2201988.19 | Картометрический<br>метод                              | 5.0   | Закрепление<br>отсутствует  |
|   |               |            |  |   |   |



| 2. Сведения о характерных точках границ объекта |               |            |  |   |   |
|---|---------------|------------|--|---|---|
| Обозначение<br>характерных точек<br>границ      | Координаты, м |            | Метод<br>определения<br>координат<br>характерной точки | Средняя<br>квадратическая<br>погрешность<br>положения<br>характерной<br>точки (Mt), м | Описание<br>обозначения<br>точки на<br>местности (при<br>наличии) |
|   | X             | Y          |  |   |   |
| 1   | 2             | 3          | 4  | 5   | 6   |
| 642   | 399726.21     | 2201990.77 | Картометрический<br>метод                              | 5.0   | Закрепление<br>отсутствует  |
| 643   | 399742.17     | 2202003.21 | Картометрический<br>метод                              | 5.0   | Закрепление<br>отсутствует  |
| 644   | 399742.93     | 2202002.22 | Картометрический<br>метод                              | 5.0   | Закрепление<br>отсутствует  |
| 645   | 399760.71     | 2202015.92 | Картометрический<br>метод                              | 5.0   | Закрепление<br>отсутствует  |
| 646   | 399786.32     | 2202026.98 | Картометрический<br>метод                              | 5.0   | Закрепление<br>отсутствует  |
| 647   | 399785.27     | 2202029.65 | Картометрический<br>метод                              | 5.0   | Закрепление<br>отсутствует  |
| 648   | 399795.27     | 2202033.05 | Картометрический<br>метод                              | 5.0   | Закрепление<br>отсутствует  |
| 649   | 399798.15     | 2202031.62 | Картометрический<br>метод                              | 5.0   | Закрепление<br>отсутствует  |
| 650   | 399818.13     | 2202037.37 | Картометрический<br>метод                              | 5.0   | Закрепление<br>отсутствует  |
| 651   | 399830.54     | 2202042.02 | Картометрический<br>метод                              | 5.0   | Закрепление<br>отсутствует  |
| 652   | 399829.59     | 2202044.66 | Картометрический<br>метод                              | 5.0   | Закрепление<br>отсутствует  |
| 653   | 399848.69     | 2202052.62 | Картометрический<br>метод                              | 5.0   | Закрепление<br>отсутствует  |
| 654   | 399848.85     | 2202051.75 | Картометрический<br>метод                              | 5.0   | Закрепление<br>отсутствует  |
| 655   | 399849.35     | 2202049.06 | Картометрический<br>метод                              | 5.0   | Закрепление<br>отсутствует  |
| 656   | 399889.20     | 2202066.46 | Картометрический<br>метод                              | 5.0   | Закрепление<br>отсутствует  |
| 657   | 399888.04     | 2202067.93 | Картометрический<br>метод                              | 5.0   | Закрепление<br>отсутствует  |
| 658   | 399895.79     | 2202073.18 | Картометрический<br>метод                              | 5.0   | Закрепление<br>отсутствует  |
| 659   | 399869.85     | 2202141.35 | Картометрический<br>метод                              | 5.0   | Закрепление<br>отсутствует  |
| 660   | 399861.46     | 2202158.34 | Картометрический<br>метод                              | 5.0   | Закрепление<br>отсутствует  |
| 661   | 399851.69     | 2202174.42 | Картометрический<br>метод                              | 5.0   | Закрепление<br>отсутствует  |
| 662   | 399845.42     | 2202188.34 | Картометрический<br>метод                              | 5.0   | Закрепление<br>отсутствует  |
| 663   | 399791.60     | 2202245.12 | Картометрический<br>метод                              | 5.0   | Закрепление<br>отсутствует  |
| 540   | 399770.88     | 2202230.68 | Картометрический<br>метод                              | 5.0   | Закрепление<br>отсутствует  |
| 664   | 398802.62     | 2201596.92 | Картометрический<br>метод                              | 5.0   | Закрепление<br>отсутствует  |
| 665   | 398723.49     | 2201538.93 | Картометрический<br>метод                              | 5.0   | Закрепление<br>отсутствует  |
|   |               |            |  |   |   |



| 2. Сведения о характерных точках границ объекта |               |            |  |   |   |
|---|---------------|------------|--|---|---|
| Обозначение<br>характерных точек<br>границ      | Координаты, м |            | Метод<br>определения<br>координат<br>характерной точки | Средняя<br>квадратическая<br>погрешность<br>положения<br>характерной<br>точки (Mt), м | Описание<br>обозначения<br>точки на<br>местности (при<br>наличии) |
|   | X             | Y          |  |   |   |
| 1   | 2             | 3          | 4  | 5   | 6   |
| 666   | 398690.91     | 2201516.28 | Картометрический<br>метод                              | 5.0   | Закрепление<br>отсутствует  |
| 667   | 398656.16     | 2201495.11 | Картометрический<br>метод                              | 5.0   | Закрепление<br>отсутствует  |
| 668   | 398657.08     | 2201077.96 | Картометрический<br>метод                              | 5.0   | Закрепление<br>отсутствует  |
| 669   | 398662.67     | 2201032.28 | Картометрический<br>метод                              | 5.0   | Закрепление<br>отсутствует  |
| 670   | 398674.65     | 2200934.44 | Картометрический<br>метод                              | 5.0   | Закрепление<br>отсутствует  |
| 671   | 398789.53     | 2200957.25 | Картометрический<br>метод                              | 5.0   | Закрепление<br>отсутствует  |
| 672   | 398860.99     | 2200972.50 | Картометрический<br>метод                              | 5.0   | Закрепление<br>отсутствует  |
| 673   | 398960.40     | 2200993.99 | Картометрический<br>метод                              | 5.0   | Закрепление<br>отсутствует  |
| 674   | 399021.24     | 2201005.17 | Картометрический<br>метод                              | 5.0   | Закрепление<br>отсутствует  |
| 675   | 399021.57     | 2201009.20 | Картометрический<br>метод                              | 5.0   | Закрепление<br>отсутствует  |
| 676   | 399021.73     | 2201046.06 | Картометрический<br>метод                              | 5.0   | Закрепление<br>отсутствует  |
| 677   | 399029.76     | 2201198.98 | Картометрический<br>метод                              | 5.0   | Закрепление<br>отсутствует  |
| 678   | 399031.92     | 2201227.09 | Картометрический<br>метод                              | 5.0   | Закрепление<br>отсутствует  |
| 679   | 399037.19     | 2201294.56 | Картометрический<br>метод                              | 5.0   | Закрепление<br>отсутствует  |
| 680   | 399038.50     | 2201314.19 | Картометрический<br>метод                              | 5.0   | Закрепление<br>отсутствует  |
| 681   | 399039.76     | 2201332.90 | Картометрический<br>метод                              | 5.0   | Закрепление<br>отсутствует  |
| 682   | 399041.30     | 2201366.69 | Картометрический<br>метод                              | 5.0   | Закрепление<br>отсутствует  |
| 683   | 399042.23     | 2201383.47 | Картометрический<br>метод                              | 5.0   | Закрепление<br>отсутствует  |
| 684   | 399043.03     | 2201416.00 | Картометрический<br>метод                              | 5.0   | Закрепление<br>отсутствует  |
| 685   | 399046.06     | 2201471.49 | Картометрический<br>метод                              | 5.0   | Закрепление<br>отсутствует  |
| 686   | 399010.26     | 2201452.60 | Картометрический<br>метод                              | 5.0   | Закрепление<br>отсутствует  |
| 687   | 399009.63     | 2201451.63 | Картометрический<br>метод                              | 5.0   | Закрепление<br>отсутствует  |
| 688   | 398971.40     | 2201446.04 | Картометрический<br>метод                              | 5.0   | Закрепление<br>отсутствует  |
| 689   | 398920.51     | 2201476.70 | Картометрический<br>метод                              | 5.0   | Закрепление<br>отсутствует  |
| 690   | 398904.48     | 2201475.89 | Картометрический<br>метод                              | 5.0   | Закрепление<br>отсутствует  |
|   |               |            |  |   |   |



| 2. Сведения о характерных точках границ объекта |               |            |  |   |   |
|---|---------------|------------|--|---|---|
| Обозначение<br>характерных точек<br>границ      | Координаты, м |            | Метод<br>определения<br>координат<br>характерной точки | Средняя<br>квадратическая<br>погрешность<br>положения<br>характерной<br>точки (Mt), м | Описание<br>обозначения<br>точки на<br>местности (при<br>наличии) |
|   | X             | Y          |  |   |   |
| 1   | 2             | 3          | 4  | 5   | 6   |
| 691   | 398877.05     | 2201467.35 | Картометрический<br>метод                              | 5.0   | Закрепление<br>отсутствует  |
| 692   | 398832.72     | 2201453.54 | Картометрический<br>метод                              | 5.0   | Закрепление<br>отсутствует  |
| 693   | 398796.08     | 2201444.46 | Картометрический<br>метод                              | 5.0   | Закрепление<br>отсутствует  |
| 694   | 398779.95     | 2201432.05 | Картометрический<br>метод                              | 5.0   | Закрепление<br>отсутствует  |
| 695   | 398852.23     | 2201313.24 | Картометрический<br>метод                              | 5.0   | Закрепление<br>отсутствует  |
| 696   | 398856.93     | 2201298.78 | Картометрический<br>метод                              | 5.0   | Закрепление<br>отсутствует  |
| 697   | 398872.08     | 2201248.40 | Картометрический<br>метод                              | 5.0   | Закрепление<br>отсутствует  |
| 698   | 398892.24     | 2201194.11 | Картометрический<br>метод                              | 5.0   | Закрепление<br>отсутствует  |
| 699   | 398942.03     | 2201117.02 | Картометрический<br>метод                              | 5.0   | Закрепление<br>отсутствует  |
| 700   | 398944.36     | 2201110.66 | Картометрический<br>метод                              | 5.0   | Закрепление<br>отсутствует  |
| 701   | 398958.08     | 2201057.00 | Картометрический<br>метод                              | 5.0   | Закрепление<br>отсутствует  |
| 702   | 398955.90     | 2201050.83 | Картометрический<br>метод                              | 5.0   | Закрепление<br>отсутствует  |
| 703   | 398955.15     | 2201046.16 | Картометрический<br>метод                              | 5.0   | Закрепление<br>отсутствует  |
| 704   | 398953.23     | 2201028.12 | Картометрический<br>метод                              | 5.0   | Закрепление<br>отсутствует  |
| 705   | 398946.20     | 2201029.06 | Картометрический<br>метод                              | 5.0   | Закрепление<br>отсутствует  |
| 706   | 398948.73     | 2201049.90 | Картометрический<br>метод                              | 5.0   | Закрепление<br>отсутствует  |
| 707   | 398949.63     | 2201057.17 | Картометрический<br>метод                              | 5.0   | Закрепление<br>отсутствует  |
| 708   | 398933.50     | 2201107.09 | Картометрический<br>метод                              | 5.0   | Закрепление<br>отсутствует  |
| 709   | 398931.95     | 2201111.13 | Картометрический<br>метод                              | 5.0   | Закрепление<br>отсутствует  |
| 710   | 398886.50     | 2201177.67 | Картометрический<br>метод                              | 5.0   | Закрепление<br>отсутствует  |
| 711   | 398865.56     | 2201220.64 | Картометрический<br>метод                              | 5.0   | Закрепление<br>отсутствует  |
| 712   | 398834.08     | 2201307.50 | Картометрический<br>метод                              | 5.0   | Закрепление<br>отсутствует  |
| 713   | 398758.23     | 2201427.09 | Картометрический<br>метод                              | 5.0   | Закрепление<br>отсутствует  |
| 714   | 398761.76     | 2201449.32 | Картометрический<br>метод                              | 5.0   | Закрепление<br>отсутствует  |
| 715   | 398798.05     | 2201459.98 | Картометрический<br>метод                              | 5.0   | Закрепление<br>отсутствует  |
|   |               |            |  |   |   |



| 2. Сведения о характерных точках границ объекта |               |            |  |   |   |
|---|---------------|------------|--|---|---|
| Обозначение<br>характерных точек<br>границ      | Координаты, м |            | Метод<br>определения<br>координат<br>характерной точки | Средняя<br>квадратическая<br>погрешность<br>положения<br>характерной<br>точки (Mt), м | Описание<br>обозначения<br>точки на<br>местности (при<br>наличии) |
|   | X             | Y          |  |   |   |
| 1   | 2             | 3          | 4  | 5   | 6   |
| 716   | 398826.37     | 2201468.31 | Картометрический<br>метод                              | 5.0   | Закрепление<br>отсутствует  |
| 717   | 398859.99     | 2201478.19 | Картометрический<br>метод                              | 5.0   | Закрепление<br>отсутствует  |
| 718   | 398893.02     | 2201487.89 | Картометрический<br>метод                              | 5.0   | Закрепление<br>отсутствует  |
| 719   | 398861.52     | 2201562.85 | Картометрический<br>метод                              | 5.0   | Закрепление<br>отсутствует  |
| 720   | 398841.71     | 2201593.51 | Картометрический<br>метод                              | 5.0   | Закрепление<br>отсутствует  |
| 721   | 398811.62     | 2201607.16 | Картометрический<br>метод                              | 5.0   | Закрепление<br>отсутствует  |
| 664   | 398802.62     | 2201596.92 | Картометрический<br>метод                              | 5.0   | Закрепление<br>отсутствует  |
| 722   | 400806.71     | 2199807.49 | Картометрический<br>метод                              | 5.0   | Закрепление<br>отсутствует  |
| 723   | 400798.58     | 2199805.44 | Картометрический<br>метод                              | 5.0   | Закрепление<br>отсутствует  |
| 724   | 400780.70     | 2199802.45 | Картометрический<br>метод                              | 5.0   | Закрепление<br>отсутствует  |
| 725   | 400760.29     | 2199788.47 | Картометрический<br>метод                              | 5.0   | Закрепление<br>отсутствует  |
| 726   | 400748.18     | 2199777.17 | Картометрический<br>метод                              | 5.0   | Закрепление<br>отсутствует  |
| 727   | 400737.08     | 2199774.37 | Картометрический<br>метод                              | 5.0   | Закрепление<br>отсутствует  |
| 728   | 400722.39     | 2199764.13 | Картометрический<br>метод                              | 5.0   | Закрепление<br>отсутствует  |
| 729   | 400710.52     | 2199743.81 | Картометрический<br>метод                              | 5.0   | Закрепление<br>отсутствует  |
| 730   | 400710.06     | 2199720.44 | Картометрический<br>метод                              | 5.0   | Закрепление<br>отсутствует  |
| 731   | 400709.79     | 2199709.10 | Картометрический<br>метод                              | 5.0   | Закрепление<br>отсутствует  |
| 732   | 400715.38     | 2199680.04 | Картометрический<br>метод                              | 5.0   | Закрепление<br>отсутствует  |
| 733   | 400734.02     | 2199652.70 | Картометрический<br>метод                              | 5.0   | Закрепление<br>отсутствует  |
| 734   | 400745.96     | 2199635.13 | Картометрический<br>метод                              | 5.0   | Закрепление<br>отсутствует  |
| 735   | 400752.90     | 2199625.05 | Картометрический<br>метод                              | 5.0   | Закрепление<br>отсутствует  |
| 736   | 400760.36     | 2199608.54 | Картометрический<br>метод                              | 5.0   | Закрепление<br>отсутствует  |
| 737   | 400761.04     | 2199607.04 | Картометрический<br>метод                              | 5.0   | Закрепление<br>отсутствует  |
| 738   | 400762.69     | 2199592.71 | Картометрический<br>метод                              | 5.0   | Закрепление<br>отсутствует  |
| 739   | 400760.22     | 2199577.27 | Картометрический<br>метод                              | 5.0   | Закрепление<br>отсутствует  |
|   |               |            |  |   |   |



| 2. Сведения о характерных точках границ объекта |               |            |  |   |   |
|---|---------------|------------|--|---|---|
| Обозначение<br>характерных точек<br>границ      | Координаты, м |            | Метод<br>определения<br>координат<br>характерной точки | Средняя<br>квадратическая<br>погрешность<br>положения<br>характерной<br>точки (Mt), м | Описание<br>обозначения<br>точки на<br>местности (при<br>наличии) |
|   | X             | Y          |  |   |   |
| 1   | 2             | 3          | 4  | 5   | 6   |
| 740   | 400755.63     | 2199562.87 | Картометрический<br>метод                              | 5.0   | Закрепление<br>отсутствует  |
| 741   | 400758.10     | 2199554.16 | Картометрический<br>метод                              | 5.0   | Закрепление<br>отсутствует  |
| 742   | 400768.67     | 2199527.37 | Картометрический<br>метод                              | 5.0   | Закрепление<br>отсутствует  |
| 743   | 400772.32     | 2199528.20 | Картометрический<br>метод                              | 5.0   | Закрепление<br>отсутствует  |
| 744   | 400772.96     | 2199525.23 | Картометрический<br>метод                              | 5.0   | Закрепление<br>отсутствует  |
| 745   | 400766.15     | 2199517.72 | Картометрический<br>метод                              | 5.0   | Закрепление<br>отсутствует  |
| 746   | 400758.78     | 2199510.74 | Картометрический<br>метод                              | 5.0   | Закрепление<br>отсутствует  |
| 747   | 400749.46     | 2199500.01 | Картометрический<br>метод                              | 5.0   | Закрепление<br>отсутствует  |
| 748   | 400743.76     | 2199483.45 | Картометрический<br>метод                              | 5.0   | Закрепление<br>отсутствует  |
| 749   | 400741.78     | 2199465.93 | Картометрический<br>метод                              | 5.0   | Закрепление<br>отсутствует  |
| 750   | 400741.82     | 2199462.41 | Картометрический<br>метод                              | 5.0   | Закрепление<br>отсутствует  |
| 751   | 400737.73     | 2199460.18 | Картометрический<br>метод                              | 5.0   | Закрепление<br>отсутствует  |
| 752   | 400742.68     | 2199450.32 | Картометрический<br>метод                              | 5.0   | Закрепление<br>отсутствует  |
| 753   | 400752.56     | 2199430.68 | Картометрический<br>метод                              | 5.0   | Закрепление<br>отсутствует  |
| 754   | 400776.27     | 2199380.45 | Картометрический<br>метод                              | 5.0   | Закрепление<br>отсутствует  |
| 755   | 400774.11     | 2199379.03 | Картометрический<br>метод                              | 5.0   | Закрепление<br>отсутствует  |
| 756   | 400780.65     | 2199365.00 | Картометрический<br>метод                              | 5.0   | Закрепление<br>отсутствует  |
| 757   | 400785.86     | 2199367.67 | Картометрический<br>метод                              | 5.0   | Закрепление<br>отсутствует  |
| 758   | 400796.84     | 2199344.64 | Картометрический<br>метод                              | 5.0   | Закрепление<br>отсутствует  |
| 759   | 400803.81     | 2199327.64 | Картометрический<br>метод                              | 5.0   | Закрепление<br>отсутствует  |
| 760   | 400805.25     | 2199325.11 | Картометрический<br>метод                              | 5.0   | Закрепление<br>отсутствует  |
| 761   | 400835.68     | 2199306.12 | Картометрический<br>метод                              | 5.0   | Закрепление<br>отсутствует  |
| 762   | 400857.60     | 2199290.41 | Картометрический<br>метод                              | 5.0   | Закрепление<br>отсутствует  |
| 763   | 400887.23     | 2199254.92 | Картометрический<br>метод                              | 5.0   | Закрепление<br>отсутствует  |
| 764   | 400892.44     | 2199204.11 | Картометрический<br>метод                              | 5.0   | Закрепление<br>отсутствует  |
|   |               |            |  |   |   |



| 2. Сведения о характерных точках границ объекта |               |            |  |   |   |
|---|---------------|------------|--|---|---|
| Обозначение<br>характерных точек<br>границ      | Координаты, м |            | Метод<br>определения<br>координат<br>характерной точки | Средняя<br>квадратическая<br>погрешность<br>положения<br>характерной<br>точки (Mt), м | Описание<br>обозначения<br>точки на<br>местности (при<br>наличии) |
|   | X             | Y          |  |   |   |
| 1   | 2             | 3          | 4  | 5   | 6   |
| 765   | 400895.33     | 2199166.20 | Картометрический<br>метод                              | 5.0   | Закрепление<br>отсутствует  |
| 766   | 400896.39     | 2199156.73 | Картометрический<br>метод                              | 5.0   | Закрепление<br>отсутствует  |
| 767   | 400898.29     | 2199148.18 | Картометрический<br>метод                              | 5.0   | Закрепление<br>отсутствует  |
| 768   | 400903.85     | 2199130.41 | Картометрический<br>метод                              | 5.0   | Закрепление<br>отсутствует  |
| 769   | 400909.64     | 2199116.21 | Картометрический<br>метод                              | 5.0   | Закрепление<br>отсутствует  |
| 770   | 400915.74     | 2199101.18 | Картометрический<br>метод                              | 5.0   | Закрепление<br>отсутствует  |
| 771   | 400939.82     | 2199097.24 | Картометрический<br>метод                              | 5.0   | Закрепление<br>отсутствует  |
| 772   | 400968.11     | 2199089.96 | Картометрический<br>метод                              | 5.0   | Закрепление<br>отсутствует  |
| 773   | 401001.20     | 2199077.80 | Картометрический<br>метод                              | 5.0   | Закрепление<br>отсутствует  |
| 774   | 401034.31     | 2199055.11 | Картометрический<br>метод                              | 5.0   | Закрепление<br>отсутствует  |
| 775   | 401058.95     | 2199043.58 | Картометрический<br>метод                              | 5.0   | Закрепление<br>отсутствует  |
| 776   | 401070.13     | 2199040.82 | Картометрический<br>метод                              | 5.0   | Закрепление<br>отсутствует  |
| 777   | 401080.66     | 2199039.76 | Картометрический<br>метод                              | 5.0   | Закрепление<br>отсутствует  |
| 778   | 401088.24     | 2199040.10 | Картометрический<br>метод                              | 5.0   | Закрепление<br>отсутствует  |
| 779   | 401103.88     | 2199041.81 | Картометрический<br>метод                              | 5.0   | Закрепление<br>отсутствует  |
| 780   | 401221.39     | 2199055.22 | Картометрический<br>метод                              | 5.0   | Закрепление<br>отсутствует  |
| 781   | 401185.18     | 2199148.99 | Картометрический<br>метод                              | 5.0   | Закрепление<br>отсутствует  |
| 782   | 401147.60     | 2199221.88 | Картометрический<br>метод                              | 5.0   | Закрепление<br>отсутствует  |
| 783   | 401140.39     | 2199242.12 | Картометрический<br>метод                              | 5.0   | Закрепление<br>отсутствует  |
| 784   | 401089.20     | 2199385.84 | Картометрический<br>метод                              | 5.0   | Закрепление<br>отсутствует  |
| 785   | 401082.12     | 2199382.77 | Картометрический<br>метод                              | 5.0   | Закрепление<br>отсутствует  |
| 786   | 401067.44     | 2199427.27 | Картометрический<br>метод                              | 5.0   | Закрепление<br>отсутствует  |
| 787   | 401064.07     | 2199437.55 | Картометрический<br>метод                              | 5.0   | Закрепление<br>отсутствует  |
| 788   | 401060.05     | 2199449.63 | Картометрический<br>метод                              | 5.0   | Закрепление<br>отсутствует  |
| 789   | 401065.61     | 2199452.05 | Картометрический<br>метод                              | 5.0   | Закрепление<br>отсутствует  |
|   |               |            |  |   |   |



| 2. Сведения о характерных точках границ объекта |               |            |  |   |   |
|---|---------------|------------|--|---|---|
| Обозначение<br>характерных точек<br>границ      | Координаты, м |            | Метод<br>определения<br>координат<br>характерной точки | Средняя<br>квадратическая<br>погрешность<br>положения<br>характерной<br>точки (Mt), м | Описание<br>обозначения<br>точки на<br>местности (при<br>наличии) |
|   | X             | Y          |  |   |   |
| 1   | 2             | 3          | 4  | 5   | 6   |
| 790   | 401058.91     | 2199470.87 | Картометрический<br>метод                              | 5.0   | Закрепление<br>отсутствует  |
| 791   | 401020.16     | 2199581.36 | Картометрический<br>метод                              | 5.0   | Закрепление<br>отсутствует  |
| 792   | 400971.91     | 2199557.23 | Картометрический<br>метод                              | 5.0   | Закрепление<br>отсутствует  |
| 793   | 400964.14     | 2199556.87 | Картометрический<br>метод                              | 5.0   | Закрепление<br>отсутствует  |
| 794   | 400929.86     | 2199584.35 | Картометрический<br>метод                              | 5.0   | Закрепление<br>отсутствует  |
| 795   | 400910.25     | 2199599.89 | Картометрический<br>метод                              | 5.0   | Закрепление<br>отсутствует  |
| 796   | 400889.20     | 2199656.63 | Картометрический<br>метод                              | 5.0   | Закрепление<br>отсутствует  |
| 797   | 400873.90     | 2199654.00 | Картометрический<br>метод                              | 5.0   | Закрепление<br>отсутствует  |
| 798   | 400869.18     | 2199666.37 | Картометрический<br>метод                              | 5.0   | Закрепление<br>отсутствует  |
| 799   | 400867.00     | 2199666.03 | Картометрический<br>метод                              | 5.0   | Закрепление<br>отсутствует  |
| 800   | 400862.48     | 2199704.13 | Картометрический<br>метод                              | 5.0   | Закрепление<br>отсутствует  |
| 801   | 400846.27     | 2199704.75 | Картометрический<br>метод                              | 5.0   | Закрепление<br>отсутствует  |
| 802   | 400859.73     | 2199785.90 | Картометрический<br>метод                              | 5.0   | Закрепление<br>отсутствует  |
| 803   | 400854.29     | 2199790.39 | Картометрический<br>метод                              | 5.0   | Закрепление<br>отсутствует  |
| 804   | 400846.79     | 2199795.73 | Картометрический<br>метод                              | 5.0   | Закрепление<br>отсутствует  |
| 805   | 400845.76     | 2199817.35 | Картометрический<br>метод                              | 5.0   | Закрепление<br>отсутствует  |
| 722   | 400806.71     | 2199807.49 | Картометрический<br>метод                              | 5.0   | Закрепление<br>отсутствует  |
| 806   | 402920.05     | 2196671.00 | Картометрический<br>метод                              | 5.0   | Закрепление<br>отсутствует  |
| 807   | 402911.15     | 2196667.10 | Картометрический<br>метод                              | 5.0   | Закрепление<br>отсутствует  |
| 808   | 402865.73     | 2196647.30 | Картометрический<br>метод                              | 5.0   | Закрепление<br>отсутствует  |
| 809   | 402904.44     | 2196553.11 | Картометрический<br>метод                              | 5.0   | Закрепление<br>отсутствует  |
| 810   | 402912.86     | 2196532.69 | Картометрический<br>метод                              | 5.0   | Закрепление<br>отсутствует  |
| 811   | 402925.22     | 2196502.69 | Картометрический<br>метод                              | 5.0   | Закрепление<br>отсутствует  |
| 812   | 402938.11     | 2196470.61 | Картометрический<br>метод                              | 5.0   | Закрепление<br>отсутствует  |
| 813   | 402950.12     | 2196441.77 | Картометрический<br>метод                              | 5.0   | Закрепление<br>отсутствует  |
|   |               |            |  |   |   |



| 2. Сведения о характерных точках границ объекта |               |            |  |   |   |
|---|---------------|------------|--|---|---|
| Обозначение<br>характерных точек<br>границ      | Координаты, м |            | Метод<br>определения<br>координат<br>характерной точки | Средняя<br>квадратическая<br>погрешность<br>положения<br>характерной<br>точки (Mt), м | Описание<br>обозначения<br>точки на<br>местности (при<br>наличии) |
|   | X             | Y          |  |   |   |
| 1   | 2             | 3          | 4  | 5   | 6   |
| 814   | 402965.71     | 2196403.55 | Картометрический<br>метод                              | 5.0   | Закрепление<br>отсутствует  |
| 815   | 402967.76     | 2196398.43 | Картометрический<br>метод                              | 5.0   | Закрепление<br>отсутствует  |
| 816   | 402986.82     | 2196349.24 | Картометрический<br>метод                              | 5.0   | Закрепление<br>отсутствует  |
| 817   | 402995.08     | 2196321.95 | Картометрический<br>метод                              | 5.0   | Закрепление<br>отсутствует  |
| 818   | 403009.75     | 2196286.21 | Картометрический<br>метод                              | 5.0   | Закрепление<br>отсутствует  |
| 819   | 403019.98     | 2196260.89 | Картометрический<br>метод                              | 5.0   | Закрепление<br>отсутствует  |
| 820   | 403023.83     | 2196251.41 | Картометрический<br>метод                              | 5.0   | Закрепление<br>отсутствует  |
| 821   | 403041.00     | 2196260.28 | Картометрический<br>метод                              | 5.0   | Закрепление<br>отсутствует  |
| 822   | 403044.95     | 2196252.68 | Картометрический<br>метод                              | 5.0   | Закрепление<br>отсутствует  |
| 823   | 403027.39     | 2196243.10 | Картометрический<br>метод                              | 5.0   | Закрепление<br>отсутствует  |
| 824   | 403038.02     | 2196219.22 | Картометрический<br>метод                              | 5.0   | Закрепление<br>отсутствует  |
| 825   | 403040.58     | 2196214.30 | Картометрический<br>метод                              | 5.0   | Закрепление<br>отсутствует  |
| 826   | 403046.26     | 2196201.12 | Картометрический<br>метод                              | 5.0   | Закрепление<br>отсутствует  |
| 827   | 403064.31     | 2196156.93 | Картометрический<br>метод                              | 5.0   | Закрепление<br>отсутствует  |
| 828   | 403068.42     | 2196144.32 | Картометрический<br>метод                              | 5.0   | Закрепление<br>отсутствует  |
| 829   | 403073.81     | 2196132.31 | Картометрический<br>метод                              | 5.0   | Закрепление<br>отсутствует  |
| 830   | 403079.08     | 2196121.90 | Картометрический<br>метод                              | 5.0   | Закрепление<br>отсутствует  |
| 831   | 403086.06     | 2196107.64 | Картометрический<br>метод                              | 5.0   | Закрепление<br>отсутствует  |
| 832   | 403084.31     | 2196106.42 | Картометрический<br>метод                              | 5.0   | Закрепление<br>отсутствует  |
| 833   | 403093.51     | 2196087.13 | Картометрический<br>метод                              | 5.0   | Закрепление<br>отсутствует  |
| 834   | 403097.08     | 2196080.15 | Картометрический<br>метод                              | 5.0   | Закрепление<br>отсутствует  |
| 835   | 403112.61     | 2196044.86 | Картометрический<br>метод                              | 5.0   | Закрепление<br>отсутствует  |
| 836   | 403126.61     | 2196011.94 | Картометрический<br>метод                              | 5.0   | Закрепление<br>отсутствует  |
| 837   | 403137.42     | 2195985.43 | Картометрический<br>метод                              | 5.0   | Закрепление<br>отсутствует  |
| 838   | 403140.04     | 2195979.00 | Картометрический<br>метод                              | 5.0   | Закрепление<br>отсутствует  |
|   |               |            |  |   |   |



| 2. Сведения о характерных точках границ объекта |               |            |  |   |   |
|---|---------------|------------|--|---|---|
| Обозначение<br>характерных точек<br>границ      | Координаты, м |            | Метод<br>определения<br>координат<br>характерной точки | Средняя<br>квадратическая<br>погрешность<br>положения<br>характерной<br>точки (Mt), м | Описание<br>обозначения<br>точки на<br>местности (при<br>наличии) |
|   | X             | Y          |  |   |   |
| 1   | 2             | 3          | 4  | 5   | 6   |
| 839   | 403150.01     | 2195954.67 | Картометрический<br>метод                              | 5.0   | Закрепление<br>отсутствует  |
| 840   | 403153.15     | 2195946.45 | Картометрический<br>метод                              | 5.0   | Закрепление<br>отсутствует  |
| 841   | 403164.27     | 2195921.09 | Картометрический<br>метод                              | 5.0   | Закрепление<br>отсутствует  |
| 842   | 403169.33     | 2195910.03 | Картометрический<br>метод                              | 5.0   | Закрепление<br>отсутствует  |
| 843   | 403169.87     | 2195908.84 | Картометрический<br>метод                              | 5.0   | Закрепление<br>отсутствует  |
| 844   | 403176.32     | 2195895.15 | Картометрический<br>метод                              | 5.0   | Закрепление<br>отсутствует  |
| 845   | 403178.18     | 2195891.21 | Картометрический<br>метод                              | 5.0   | Закрепление<br>отсутствует  |
| 846   | 403183.85     | 2195883.90 | Картометрический<br>метод                              | 5.0   | Закрепление<br>отсутствует  |
| 847   | 403207.29     | 2195856.21 | Картометрический<br>метод                              | 5.0   | Закрепление<br>отсутствует  |
| 848   | 403223.50     | 2195867.94 | Картометрический<br>метод                              | 5.0   | Закрепление<br>отсутствует  |
| 849   | 403226.69     | 2195863.81 | Картометрический<br>метод                              | 5.0   | Закрепление<br>отсутствует  |
| 850   | 403211.27     | 2195851.35 | Картометрический<br>метод                              | 5.0   | Закрепление<br>отсутствует  |
| 851   | 403232.01     | 2195825.68 | Картометрический<br>метод                              | 5.0   | Закрепление<br>отсутствует  |
| 852   | 403233.78     | 2195827.11 | Картометрический<br>метод                              | 5.0   | Закрепление<br>отсутствует  |
| 853   | 403242.72     | 2195816.01 | Картометрический<br>метод                              | 5.0   | Закрепление<br>отсутствует  |
| 854   | 403249.69     | 2195828.57 | Картометрический<br>метод                              | 5.0   | Закрепление<br>отсутствует  |
| 855   | 403268.45     | 2195851.42 | Картометрический<br>метод                              | 5.0   | Закрепление<br>отсутствует  |
| 856   | 403278.59     | 2195860.53 | Картометрический<br>метод                              | 5.0   | Закрепление<br>отсутствует  |
| 857   | 403281.96     | 2195865.84 | Картометрический<br>метод                              | 5.0   | Закрепление<br>отсутствует  |
| 858   | 403284.38     | 2195873.50 | Картометрический<br>метод                              | 5.0   | Закрепление<br>отсутствует  |
| 859   | 403286.58     | 2195886.30 | Картометрический<br>метод                              | 5.0   | Закрепление<br>отсутствует  |
| 860   | 403289.19     | 2195895.25 | Картометрический<br>метод                              | 5.0   | Закрепление<br>отсутствует  |
| 861   | 403292.93     | 2195905.36 | Картометрический<br>метод                              | 5.0   | Закрепление<br>отсутствует  |
| 862   | 403298.74     | 2195914.13 | Картометрический<br>метод                              | 5.0   | Закрепление<br>отсутствует  |
| 863   | 403309.97     | 2195925.43 | Картометрический<br>метод                              | 5.0   | Закрепление<br>отсутствует  |
|   |               |            |  |   |   |



| 2. Сведения о характерных точках границ объекта |               |            |  |   |   |
|---|---------------|------------|--|---|---|
| Обозначение<br>характерных точек<br>границ      | Координаты, м |            | Метод<br>определения<br>координат<br>характерной точки | Средняя<br>квадратическая<br>погрешность<br>положения<br>характерной<br>точки (Mt), м | Описание<br>обозначения<br>точки на<br>местности (при<br>наличии) |
|   | X             | Y          |  |   |   |
| 1   | 2             | 3          | 4  | 5   | 6   |
| 864   | 403313.74     | 2195930.12 | Картометрический<br>метод                              | 5.0   | Закрепление<br>отсутствует  |
| 865   | 403314.68     | 2195935.59 | Картометрический<br>метод                              | 5.0   | Закрепление<br>отсутствует  |
| 866   | 403313.37     | 2195941.83 | Картометрический<br>метод                              | 5.0   | Закрепление<br>отсутствует  |
| 867   | 403309.43     | 2195949.05 | Картометрический<br>метод                              | 5.0   | Закрепление<br>отсутствует  |
| 868   | 403304.67     | 2195957.65 | Картометрический<br>метод                              | 5.0   | Закрепление<br>отсутствует  |
| 869   | 403299.48     | 2195966.88 | Картометрический<br>метод                              | 5.0   | Закрепление<br>отсутствует  |
| 870   | 403295.71     | 2195976.71 | Картометрический<br>метод                              | 5.0   | Закрепление<br>отсутствует  |
| 871   | 403294.56     | 2195986.16 | Картометрический<br>метод                              | 5.0   | Закрепление<br>отсутствует  |
| 872   | 403296.14     | 2196002.06 | Картометрический<br>метод                              | 5.0   | Закрепление<br>отсутствует  |
| 873   | 403305.93     | 2196005.94 | Картометрический<br>метод                              | 5.0   | Закрепление<br>отсутствует  |
| 874   | 403301.53     | 2196021.55 | Картометрический<br>метод                              | 5.0   | Закрепление<br>отсутствует  |
| 875   | 403302.87     | 2196026.67 | Картометрический<br>метод                              | 5.0   | Закрепление<br>отсутствует  |
| 876   | 403315.11     | 2196073.20 | Картометрический<br>метод                              | 5.0   | Закрепление<br>отсутствует  |
| 877   | 403309.27     | 2196104.25 | Картометрический<br>метод                              | 5.0   | Закрепление<br>отсутствует  |
| 878   | 403306.97     | 2196109.56 | Картометрический<br>метод                              | 5.0   | Закрепление<br>отсутствует  |
| 879   | 403298.62     | 2196128.72 | Картометрический<br>метод                              | 5.0   | Закрепление<br>отсутствует  |
| 880   | 403286.80     | 2196140.38 | Картометрический<br>метод                              | 5.0   | Закрепление<br>отсутствует  |
| 881   | 403271.09     | 2196148.78 | Картометрический<br>метод                              | 5.0   | Закрепление<br>отсутствует  |
| 882   | 403258.63     | 2196160.46 | Картометрический<br>метод                              | 5.0   | Закрепление<br>отсутствует  |
| 883   | 403246.53     | 2196171.79 | Картометрический<br>метод                              | 5.0   | Закрепление<br>отсутствует  |
| 884   | 403233.25     | 2196200.82 | Картометрический<br>метод                              | 5.0   | Закрепление<br>отсутствует  |
| 885   | 403226.06     | 2196241.20 | Картометрический<br>метод                              | 5.0   | Закрепление<br>отсутствует  |
| 886   | 403231.80     | 2196290.45 | Картометрический<br>метод                              | 5.0   | Закрепление<br>отсутствует  |
| 887   | 403252.72     | 2196343.32 | Картометрический<br>метод                              | 5.0   | Закрепление<br>отсутствует  |
| 888   | 403271.02     | 2196382.76 | Картометрический<br>метод                              | 5.0   | Закрепление<br>отсутствует  |
|   |               |            |  |   |   |



| 2. Сведения о характерных точках границ объекта |               |            |  |   |   |
|---|---------------|------------|--|---|---|
| Обозначение<br>характерных точек<br>границ      | Координаты, м |            | Метод<br>определения<br>координат<br>характерной точки | Средняя<br>квадратическая<br>погрешность<br>положения<br>характерной<br>точки (Mt), м | Описание<br>обозначения<br>точки на<br>местности (при<br>наличии) |
|   | X             | Y          |  |   |   |
| 1   | 2             | 3          | 4  | 5   | 6   |
| 889   | 403309.70     | 2196443.17 | Картометрический<br>метод                              | 5.0   | Закрепление<br>отсутствует  |
| 890   | 403304.33     | 2196450.04 | Картометрический<br>метод                              | 5.0   | Закрепление<br>отсутствует  |
| 891   | 403298.64     | 2196455.20 | Картометрический<br>метод                              | 5.0   | Закрепление<br>отсутствует  |
| 892   | 403220.59     | 2196510.67 | Картометрический<br>метод                              | 5.0   | Закрепление<br>отсутствует  |
| 893   | 403146.21     | 2196561.06 | Картометрический<br>метод                              | 5.0   | Закрепление<br>отсутствует  |
| 894   | 403056.65     | 2196612.33 | Картометрический<br>метод                              | 5.0   | Закрепление<br>отсутствует  |
| 895   | 403037.37     | 2196638.52 | Картометрический<br>метод                              | 5.0   | Закрепление<br>отсутствует  |
| 896   | 403023.33     | 2196654.49 | Картометрический<br>метод                              | 5.0   | Закрепление<br>отсутствует  |
| 897   | 402959.70     | 2196675.25 | Картометрический<br>метод                              | 5.0   | Закрепление<br>отсутствует  |
| 898   | 402933.59     | 2196678.30 | Картометрический<br>метод                              | 5.0   | Закрепление<br>отсутствует  |
| 806   | 402920.05     | 2196671.00 | Картометрический<br>метод                              | 5.0   | Закрепление<br>отсутствует  |
| 899   | 397842.57     | 2200383.12 | Картометрический<br>метод                              | 5.0   | Закрепление<br>отсутствует  |
| 900   | 397832.15     | 2200379.36 | Картометрический<br>метод                              | 5.0   | Закрепление<br>отсутствует  |
| 901   | 397821.95     | 2200373.58 | Картометрический<br>метод                              | 5.0   | Закрепление<br>отсутствует  |
| 902   | 397811.33     | 2200367.58 | Картометрический<br>метод                              | 5.0   | Закрепление<br>отсутствует  |
| 903   | 397810.38     | 2200369.62 | Картометрический<br>метод                              | 5.0   | Закрепление<br>отсутствует  |
| 904   | 397804.56     | 2200366.89 | Картометрический<br>метод                              | 5.0   | Закрепление<br>отсутствует  |
| 905   | 397800.54     | 2200369.78 | Картометрический<br>метод                              | 5.0   | Закрепление<br>отсутствует  |
| 906   | 397778.36     | 2200359.52 | Картометрический<br>метод                              | 5.0   | Закрепление<br>отсутствует  |
| 907   | 397743.74     | 2200344.57 | Картометрический<br>метод                              | 5.0   | Закрепление<br>отсутствует  |
| 908   | 397708.86     | 2200329.00 | Картометрический<br>метод                              | 5.0   | Закрепление<br>отсутствует  |
| 909   | 397687.78     | 2200319.91 | Картометрический<br>метод                              | 5.0   | Закрепление<br>отсутствует  |
| 910   | 397666.80     | 2200310.87 | Картометрический<br>метод                              | 5.0   | Закрепление<br>отсутствует  |
| 911   | 397642.69     | 2200300.36 | Картометрический<br>метод                              | 5.0   | Закрепление<br>отсутствует  |
| 912   | 397620.34     | 2200290.16 | Картометрический<br>метод                              | 5.0   | Закрепление<br>отсутствует  |
|   |               |            |  |   |   |



| 2. Сведения о характерных точках границ объекта |               |            |  |   |   |
|---|---------------|------------|--|---|---|
| Обозначение<br>характерных точек<br>границ      | Координаты, м |            | Метод<br>определения<br>координат<br>характерной точки | Средняя<br>квадратическая<br>погрешность<br>положения<br>характерной<br>точки (Mt), м | Описание<br>обозначения<br>точки на<br>местности (при<br>наличии) |
|   | X             | Y          |  |   |   |
| 1   | 2             | 3          | 4  | 5   | 6   |
| 913   | 397542.86     | 2200255.95 | Картометрический<br>метод                              | 5.0   | Закрепление<br>отсутствует  |
| 914   | 397502.73     | 2200237.46 | Картометрический<br>метод                              | 5.0   | Закрепление<br>отсутствует  |
| 915   | 397502.51     | 2200237.99 | Картометрический<br>метод                              | 5.0   | Закрепление<br>отсутствует  |
| 916   | 397487.61     | 2200231.15 | Картометрический<br>метод                              | 5.0   | Закрепление<br>отсутствует  |
| 917   | 397474.55     | 2200225.14 | Картометрический<br>метод                              | 5.0   | Закрепление<br>отсутствует  |
| 918   | 397469.47     | 2200223.07 | Картометрический<br>метод                              | 5.0   | Закрепление<br>отсутствует  |
| 919   | 397439.80     | 2200209.65 | Картометрический<br>метод                              | 5.0   | Закрепление<br>отсутствует  |
| 920   | 397409.68     | 2200196.50 | Картометрический<br>метод                              | 5.0   | Закрепление<br>отсутствует  |
| 921   | 397402.05     | 2200193.05 | Картометрический<br>метод                              | 5.0   | Закрепление<br>отсутствует  |
| 922   | 397377.45     | 2200181.93 | Картометрический<br>метод                              | 5.0   | Закрепление<br>отсутствует  |
| 923   | 397353.36     | 2200171.09 | Картометрический<br>метод                              | 5.0   | Закрепление<br>отсутствует  |
| 924   | 397340.33     | 2200164.94 | Картометрический<br>метод                              | 5.0   | Закрепление<br>отсутствует  |
| 925   | 397336.74     | 2200163.17 | Картометрический<br>метод                              | 5.0   | Закрепление<br>отсутствует  |
| 926   | 397317.28     | 2200153.89 | Картометрический<br>метод                              | 5.0   | Закрепление<br>отсутствует  |
| 927   | 397313.15     | 2200149.48 | Картометрический<br>метод                              | 5.0   | Закрепление<br>отсутствует  |
| 928   | 397295.09     | 2200130.16 | Картометрический<br>метод                              | 5.0   | Закрепление<br>отсутствует  |
| 929   | 397292.07     | 2200116.07 | Картометрический<br>метод                              | 5.0   | Закрепление<br>отсутствует  |
| 930   | 397288.10     | 2200093.71 | Картометрический<br>метод                              | 5.0   | Закрепление<br>отсутствует  |
| 931   | 397279.31     | 2199999.83 | Картометрический<br>метод                              | 5.0   | Закрепление<br>отсутствует  |
| 932   | 397275.39     | 2199972.47 | Картометрический<br>метод                              | 5.0   | Закрепление<br>отсутствует  |
| 933   | 397272.66     | 2199943.25 | Картометрический<br>метод                              | 5.0   | Закрепление<br>отсутствует  |
| 934   | 397271.21     | 2199908.94 | Картометрический<br>метод                              | 5.0   | Закрепление<br>отсутствует  |
| 935   | 397269.09     | 2199892.04 | Картометрический<br>метод                              | 5.0   | Закрепление<br>отсутствует  |
| 936   | 397264.44     | 2199890.80 | Картометрический<br>метод                              | 5.0   | Закрепление<br>отсутствует  |
| 937   | 397261.79     | 2199873.89 | Картометрический<br>метод                              | 5.0   | Закрепление<br>отсутствует  |
|   |               |            |  |   |   |



| 2. Сведения о характерных точках границ объекта |               |            |  |   |   |
|---|---------------|------------|--|---|---|
| Обозначение<br>характерных точек<br>границ      | Координаты, м |            | Метод<br>определения<br>координат<br>характерной точки | Средняя<br>квадратическая<br>погрешность<br>положения<br>характерной<br>точки (Mt), м | Описание<br>обозначения<br>точки на<br>местности (при<br>наличии) |
|   | X             | Y          |  |   |   |
| 1   | 2             | 3          | 4  | 5   | 6   |
| 938   | 397362.59     | 2199905.83 | Картометрический<br>метод                              | 5.0   | Закрепление<br>отсутствует  |
| 939   | 397436.14     | 2199864.83 | Картометрический<br>метод                              | 5.0   | Закрепление<br>отсутствует  |
| 940   | 397567.55     | 2199967.78 | Картометрический<br>метод                              | 5.0   | Закрепление<br>отсутствует  |
| 941   | 397589.49     | 2199985.89 | Картометрический<br>метод                              | 5.0   | Закрепление<br>отсутствует  |
| 942   | 397606.36     | 2199999.80 | Картометрический<br>метод                              | 5.0   | Закрепление<br>отсутствует  |
| 943   | 397610.89     | 2200029.25 | Картометрический<br>метод                              | 5.0   | Закрепление<br>отсутствует  |
| 944   | 397628.00     | 2200043.94 | Картометрический<br>метод                              | 5.0   | Закрепление<br>отсутствует  |
| 945   | 397636.53     | 2200045.36 | Картометрический<br>метод                              | 5.0   | Закрепление<br>отсутствует  |
| 946   | 397651.54     | 2200047.86 | Картометрический<br>метод                              | 5.0   | Закрепление<br>отсутствует  |
| 947   | 397682.74     | 2200029.43 | Картометрический<br>метод                              | 5.0   | Закрепление<br>отсутствует  |
| 948   | 397706.11     | 2200051.63 | Картометрический<br>метод                              | 5.0   | Закрепление<br>отсутствует  |
| 949   | 397717.85     | 2200062.79 | Картометрический<br>метод                              | 5.0   | Закрепление<br>отсутствует  |
| 950   | 397734.14     | 2200072.04 | Картометрический<br>метод                              | 5.0   | Закрепление<br>отсутствует  |
| 951   | 397746.94     | 2200074.69 | Картометрический<br>метод                              | 5.0   | Закрепление<br>отсутствует  |
| 952   | 397782.85     | 2200105.95 | Картометрический<br>метод                              | 5.0   | Закрепление<br>отсутствует  |
| 953   | 397792.71     | 2200114.54 | Картометрический<br>метод                              | 5.0   | Закрепление<br>отсутствует  |
| 954   | 397801.97     | 2200140.74 | Картометрический<br>метод                              | 5.0   | Закрепление<br>отсутствует  |
| 955   | 397806.95     | 2200144.65 | Картометрический<br>метод                              | 5.0   | Закрепление<br>отсутствует  |
| 956   | 397817.67     | 2200153.07 | Картометрический<br>метод                              | 5.0   | Закрепление<br>отсутствует  |
| 957   | 397819.17     | 2200153.68 | Картометрический<br>метод                              | 5.0   | Закрепление<br>отсутствует  |
| 958   | 397863.67     | 2200171.78 | Картометрический<br>метод                              | 5.0   | Закрепление<br>отсутствует  |
| 959   | 397879.67     | 2200202.07 | Картометрический<br>метод                              | 5.0   | Закрепление<br>отсутствует  |
| 960   | 397890.19     | 2200212.32 | Картометрический<br>метод                              | 5.0   | Закрепление<br>отсутствует  |
| 961   | 397901.63     | 2200223.45 | Картометрический<br>метод                              | 5.0   | Закрепление<br>отсутствует  |
| 962   | 397936.54     | 2200247.14 | Картометрический<br>метод                              | 5.0   | Закрепление<br>отсутствует  |
|   |               |            |  |   |   |



| 2. Сведения о характерных точках границ объекта |               |            |  |   |   |
|---|---------------|------------|--|---|---|
| Обозначение<br>характерных точек<br>границ      | Координаты, м |            | Метод<br>определения<br>координат<br>характерной точки | Средняя<br>квадратическая<br>погрешность<br>положения<br>характерной<br>точки (Mt), м | Описание<br>обозначения<br>точки на<br>местности (при<br>наличии) |
|   | X             | Y          |  |   |   |
| 1   | 2             | 3          | 4  | 5   | 6   |
| 963   | 397955.55     | 2200252.29 | Картометрический<br>метод                              | 5.0   | Закрепление<br>отсутствует  |
| 964   | 397965.87     | 2200255.09 | Картометрический<br>метод                              | 5.0   | Закрепление<br>отсутствует  |
| 965   | 397964.49     | 2200270.32 | Картометрический<br>метод                              | 5.0   | Закрепление<br>отсутствует  |
| 966   | 397963.44     | 2200281.96 | Картометрический<br>метод                              | 5.0   | Закрепление<br>отсутствует  |
| 967   | 397967.05     | 2200292.23 | Картометрический<br>метод                              | 5.0   | Закрепление<br>отсутствует  |
| 968   | 397970.68     | 2200302.51 | Картометрический<br>метод                              | 5.0   | Закрепление<br>отсутствует  |
| 969   | 397937.31     | 2200326.81 | Картометрический<br>метод                              | 5.0   | Закрепление<br>отсутствует  |
| 970   | 397913.34     | 2200344.27 | Картометрический<br>метод                              | 5.0   | Закрепление<br>отсутствует  |
| 971   | 397864.79     | 2200379.64 | Картометрический<br>метод                              | 5.0   | Закрепление<br>отсутствует  |
| 972   | 397854.20     | 2200387.35 | Картометрический<br>метод                              | 5.0   | Закрепление<br>отсутствует  |
| 899   | 397842.57     | 2200383.12 | Картометрический<br>метод                              | 5.0   | Закрепление<br>отсутствует  |
| 973   | 399256.18     | 2201520.04 | Картометрический<br>метод                              | 5.0   | Закрепление<br>отсутствует  |
| 974   | 399255.45     | 2201519.88 | Картометрический<br>метод                              | 5.0   | Закрепление<br>отсутствует  |
| 975   | 399255.30     | 2201520.61 | Картометрический<br>метод                              | 5.0   | Закрепление<br>отсутствует  |
| 976   | 399251.12     | 2201519.74 | Картометрический<br>метод                              | 5.0   | Закрепление<br>отсутствует  |
| 977   | 399234.62     | 2201515.68 | Картометрический<br>метод                              | 5.0   | Закрепление<br>отсутствует  |
| 978   | 399190.32     | 2201503.81 | Картометрический<br>метод                              | 5.0   | Закрепление<br>отсутствует  |
| 979   | 399174.23     | 2201499.58 | Картометрический<br>метод                              | 5.0   | Закрепление<br>отсутствует  |
| 980   | 399173.68     | 2201500.94 | Картометрический<br>метод                              | 5.0   | Закрепление<br>отсутствует  |
| 981   | 399127.47     | 2201491.74 | Картометрический<br>метод                              | 5.0   | Закрепление<br>отсутствует  |
| 982   | 399128.16     | 2201489.48 | Картометрический<br>метод                              | 5.0   | Закрепление<br>отсутствует  |
| 983   | 399085.21     | 2201479.10 | Картометрический<br>метод                              | 5.0   | Закрепление<br>отсутствует  |
| 984   | 399072.63     | 2201479.00 | Картометрический<br>метод                              | 5.0   | Закрепление<br>отсутствует  |
| 985   | 399059.99     | 2201476.35 | Картометрический<br>метод                              | 5.0   | Закрепление<br>отсутствует  |
| 986   | 399059.76     | 2201473.36 | Картометрический<br>метод                              | 5.0   | Закрепление<br>отсутствует  |
|   |               |            |  |   |   |



| 2. Сведения о характерных точках границ объекта |               |            |  |   |   |
|---|---------------|------------|--|---|---|
| Обозначение<br>характерных точек<br>границ      | Координаты, м |            | Метод<br>определения<br>координат<br>характерной точки | Средняя<br>квадратическая<br>погрешность<br>положения<br>характерной<br>точки (Mt), м | Описание<br>обозначения<br>точки на<br>местности (при<br>наличии) |
|   | X             | Y          |  |   |   |
| 1   | 2             | 3          | 4  | 5   | 6   |
| 987   | 399056.93     | 2201438.04 | Картометрический<br>метод                              | 5.0   | Закрепление<br>отсутствует  |
| 988   | 399048.25     | 2201329.62 | Картометрический<br>метод                              | 5.0   | Закрепление<br>отсутствует  |
| 989   | 399048.62     | 2201320.23 | Картометрический<br>метод                              | 5.0   | Закрепление<br>отсутствует  |
| 990   | 399048.33     | 2201312.87 | Картометрический<br>метод                              | 5.0   | Закрепление<br>отсутствует  |
| 991   | 399048.31     | 2201311.84 | Картометрический<br>метод                              | 5.0   | Закрепление<br>отсутствует  |
| 992   | 399047.17     | 2201295.31 | Картометрический<br>метод                              | 5.0   | Закрепление<br>отсутствует  |
| 993   | 399047.84     | 2201294.87 | Картометрический<br>метод                              | 5.0   | Закрепление<br>отсутствует  |
| 994   | 399048.62     | 2201295.05 | Картометрический<br>метод                              | 5.0   | Закрепление<br>отсутствует  |
| 995   | 399048.98     | 2201278.47 | Картометрический<br>метод                              | 5.0   | Закрепление<br>отсутствует  |
| 996   | 399047.34     | 2201278.44 | Картометрический<br>метод                              | 5.0   | Закрепление<br>отсутствует  |
| 997   | 399047.49     | 2201265.23 | Картометрический<br>метод                              | 5.0   | Закрепление<br>отсутствует  |
| 998   | 399044.72     | 2201246.94 | Картометрический<br>метод                              | 5.0   | Закрепление<br>отсутствует  |
| 999   | 399041.30     | 2201201.29 | Картометрический<br>метод                              | 5.0   | Закрепление<br>отсутствует  |
| 1000  | 399038.50     | 2201164.44 | Картометрический<br>метод                              | 5.0   | Закрепление<br>отсутствует  |
| 1001  | 399038.26     | 2201161.95 | Картометрический<br>метод                              | 5.0   | Закрепление<br>отсутствует  |
| 1002  | 399038.02     | 2201159.29 | Картометрический<br>метод                              | 5.0   | Закрепление<br>отсутствует  |
| 1003  | 399034.13     | 2201119.79 | Картометрический<br>метод                              | 5.0   | Закрепление<br>отсутствует  |
| 1004  | 399122.71     | 2201119.80 | Картометрический<br>метод                              | 5.0   | Закрепление<br>отсутствует  |
| 1005  | 399119.15     | 2201128.50 | Картометрический<br>метод                              | 5.0   | Закрепление<br>отсутствует  |
| 1006  | 399117.25     | 2201135.75 | Картометрический<br>метод                              | 5.0   | Закрепление<br>отсутствует  |
| 1007  | 399106.54     | 2201162.50 | Картометрический<br>метод                              | 5.0   | Закрепление<br>отсутствует  |
| 1008  | 399111.81     | 2201163.30 | Картометрический<br>метод                              | 5.0   | Закрепление<br>отсутствует  |
| 1009  | 399128.22     | 2201170.21 | Картометрический<br>метод                              | 5.0   | Закрепление<br>отсутствует  |
| 1010  | 399134.50     | 2201156.60 | Картометрический<br>метод                              | 5.0   | Закрепление<br>отсутствует  |
| 1011  | 399143.08     | 2201127.75 | Картометрический<br>метод                              | 5.0   | Закрепление<br>отсутствует  |
|   |               |            |  |   |   |



| 2. Сведения о характерных точках границ объекта |               |            |  |   |   |
|---|---------------|------------|--|---|---|
| Обозначение<br>характерных точек<br>границ      | Координаты, м |            | Метод<br>определения<br>координат<br>характерной точки | Средняя<br>квадратическая<br>погрешность<br>положения<br>характерной<br>точки (Mt), м | Описание<br>обозначения<br>точки на<br>местности (при<br>наличии) |
|   | X             | Y          |  |   |   |
| 1   | 2             | 3          | 4  | 5   | 6   |
| 1012  | 399144.64     | 2201123.45 | Картометрический<br>метод                              | 5.0   | Закрепление<br>отсутствует  |
| 1013  | 399145.70     | 2201119.13 | Картометрический<br>метод                              | 5.0   | Закрепление<br>отсутствует  |
| 1014  | 399204.94     | 2201118.06 | Картометрический<br>метод                              | 5.0   | Закрепление<br>отсутствует  |
| 1015  | 399235.80     | 2201138.57 | Картометрический<br>метод                              | 5.0   | Закрепление<br>отсутствует  |
| 1016  | 399265.92     | 2201159.41 | Картометрический<br>метод                              | 5.0   | Закрепление<br>отсутствует  |
| 1017  | 399277.09     | 2201166.76 | Картометрический<br>метод                              | 5.0   | Закрепление<br>отсутствует  |
| 1018  | 399281.99     | 2201159.45 | Картометрический<br>метод                              | 5.0   | Закрепление<br>отсутствует  |
| 1019  | 399283.81     | 2201155.52 | Картометрический<br>метод                              | 5.0   | Закрепление<br>отсутствует  |
| 1020  | 399295.27     | 2201131.73 | Картометрический<br>метод                              | 5.0   | Закрепление<br>отсутствует  |
| 1021  | 399319.47     | 2201083.42 | Картометрический<br>метод                              | 5.0   | Закрепление<br>отсутствует  |
| 1022  | 399328.95     | 2201084.83 | Картометрический<br>метод                              | 5.0   | Закрепление<br>отсутствует  |
| 1023  | 399359.01     | 2201093.35 | Картометрический<br>метод                              | 5.0   | Закрепление<br>отсутствует  |
| 1024  | 399368.87     | 2201100.51 | Картометрический<br>метод                              | 5.0   | Закрепление<br>отсутствует  |
| 1025  | 399376.57     | 2201106.72 | Картометрический<br>метод                              | 5.0   | Закрепление<br>отсутствует  |
| 1026  | 399395.74     | 2201122.42 | Картометрический<br>метод                              | 5.0   | Закрепление<br>отсутствует  |
| 1027  | 399416.47     | 2201138.71 | Картометрический<br>метод                              | 5.0   | Закрепление<br>отсутствует  |
| 1028  | 399441.52     | 2201158.13 | Картометрический<br>метод                              | 5.0   | Закрепление<br>отсутствует  |
| 1029  | 399462.95     | 2201171.45 | Картометрический<br>метод                              | 5.0   | Закрепление<br>отсутствует  |
| 1030  | 399492.38     | 2201190.48 | Картометрический<br>метод                              | 5.0   | Закрепление<br>отсутствует  |
| 1031  | 399518.47     | 2201204.58 | Картометрический<br>метод                              | 5.0   | Закрепление<br>отсутствует  |
| 1032  | 399530.22     | 2201211.97 | Картометрический<br>метод                              | 5.0   | Закрепление<br>отсутствует  |
| 1033  | 399561.16     | 2201230.42 | Картометрический<br>метод                              | 5.0   | Закрепление<br>отсутствует  |
| 1034  | 399565.91     | 2201233.68 | Картометрический<br>метод                              | 5.0   | Закрепление<br>отсутствует  |
| 1035  | 399577.24     | 2201239.04 | Картометрический<br>метод                              | 5.0   | Закрепление<br>отсутствует  |
| 1036  | 399591.65     | 2201244.22 | Картометрический<br>метод                              | 5.0   | Закрепление<br>отсутствует  |
|   |               |            |  |   |   |



| 2. Сведения о характерных точках границ объекта |               |            |  |   |   |
|---|---------------|------------|--|---|---|
| Обозначение<br>характерных точек<br>границ      | Координаты, м |            | Метод<br>определения<br>координат<br>характерной точки | Средняя<br>квадратическая<br>погрешность<br>положения<br>характерной<br>точки (Mt), м | Описание<br>обозначения<br>точки на<br>местности (при<br>наличии) |
|   | X             | Y          |  |   |   |
| 1   | 2             | 3          | 4  | 5   | 6   |
| 1037  | 399596.78     | 2201246.77 | Картометрический<br>метод                              | 5.0   | Закрепление<br>отсутствует  |
| 1038  | 399599.75     | 2201248.79 | Картометрический<br>метод                              | 5.0   | Закрепление<br>отсутствует  |
| 1039  | 399602.87     | 2201251.61 | Картометрический<br>метод                              | 5.0   | Закрепление<br>отсутствует  |
| 1040  | 399605.57     | 2201255.37 | Картометрический<br>метод                              | 5.0   | Закрепление<br>отсутствует  |
| 1041  | 399576.84     | 2201297.17 | Картометрический<br>метод                              | 5.0   | Закрепление<br>отсутствует  |
| 1042  | 399555.49     | 2201325.64 | Картометрический<br>метод                              | 5.0   | Закрепление<br>отсутствует  |
| 1043  | 399522.22     | 2201370.68 | Картометрический<br>метод                              | 5.0   | Закрепление<br>отсутствует  |
| 1044  | 399491.60     | 2201410.85 | Картометрический<br>метод                              | 5.0   | Закрепление<br>отсутствует  |
| 1045  | 399438.14     | 2201480.82 | Картометрический<br>метод                              | 5.0   | Закрепление<br>отсутствует  |
| 1046  | 399426.30     | 2201498.16 | Картометрический<br>метод                              | 5.0   | Закрепление<br>отсутствует  |
| 1047  | 399420.28     | 2201500.23 | Картометрический<br>метод                              | 5.0   | Закрепление<br>отсутствует  |
| 1048  | 399404.15     | 2201494.82 | Картометрический<br>метод                              | 5.0   | Закрепление<br>отсутствует  |
| 1049  | 399374.99     | 2201493.43 | Картометрический<br>метод                              | 5.0   | Закрепление<br>отсутствует  |
| 1050  | 399348.92     | 2201499.95 | Картометрический<br>метод                              | 5.0   | Закрепление<br>отсутствует  |
| 1051  | 399333.72     | 2201508.32 | Картометрический<br>метод                              | 5.0   | Закрепление<br>отсутствует  |
| 1052  | 399316.97     | 2201517.63 | Картометрический<br>метод                              | 5.0   | Закрепление<br>отсутствует  |
| 1053  | 399280.04     | 2201522.48 | Картометрический<br>метод                              | 5.0   | Закрепление<br>отсутствует  |
| 973   | 399256.18     | 2201520.04 | Картометрический<br>метод                              | 5.0   | Закрепление<br>отсутствует  |
| 1054  | 406211.03     | 2191052.51 | Картометрический<br>метод                              | 5.0   | Закрепление<br>отсутствует  |
| 1055  | 406185.00     | 2190988.10 | Картометрический<br>метод                              | 5.0   | Закрепление<br>отсутствует  |
| 1056  | 406128.11     | 2190845.85 | Картометрический<br>метод                              | 5.0   | Закрепление<br>отсутствует  |
| 1057  | 406083.22     | 2190731.15 | Картометрический<br>метод                              | 5.0   | Закрепление<br>отсутствует  |
| 1058  | 406020.79     | 2190578.43 | Картометрический<br>метод                              | 5.0   | Закрепление<br>отсутствует  |
| 1059  | 405992.12     | 2190514.53 | Картометрический<br>метод                              | 5.0   | Закрепление<br>отсутствует  |
| 1060  | 406012.96     | 2190442.37 | Картометрический<br>метод                              | 5.0   | Закрепление<br>отсутствует  |
|   |               |            |  |   |   |



| 2. Сведения о характерных точках границ объекта |               |            |  |   |   |
|---|---------------|------------|--|---|---|
| Обозначение<br>характерных точек<br>границ      | Координаты, м |            | Метод<br>определения<br>координат<br>характерной точки | Средняя<br>квадратическая<br>погрешность<br>положения<br>характерной<br>точки (Mt), м | Описание<br>обозначения<br>точки на<br>местности (при<br>наличии) |
|   | X             | Y          |  |   |   |
| 1   | 2             | 3          | 4  | 5   | 6   |
| 1061  | 406072.35     | 2190443.12 | Картометрический<br>метод                              | 5.0   | Закрепление<br>отсутствует  |
| 1062  | 406158.94     | 2190444.17 | Картометрический<br>метод                              | 5.0   | Закрепление<br>отсутствует  |
| 1063  | 406159.49     | 2190485.14 | Картометрический<br>метод                              | 5.0   | Закрепление<br>отсутствует  |
| 1064  | 406209.48     | 2190484.20 | Картометрический<br>метод                              | 5.0   | Закрепление<br>отсутствует  |
| 1065  | 406245.08     | 2190483.32 | Картометрический<br>метод                              | 5.0   | Закрепление<br>отсутствует  |
| 1066  | 406243.13     | 2190270.33 | Картометрический<br>метод                              | 5.0   | Закрепление<br>отсутствует  |
| 1067  | 406295.55     | 2190274.91 | Картометрический<br>метод                              | 5.0   | Закрепление<br>отсутствует  |
| 1068  | 406305.40     | 2190277.03 | Картометрический<br>метод                              | 5.0   | Закрепление<br>отсутствует  |
| 1069  | 406330.55     | 2190281.19 | Картометрический<br>метод                              | 5.0   | Закрепление<br>отсутствует  |
| 1070  | 406367.99     | 2190287.39 | Картометрический<br>метод                              | 5.0   | Закрепление<br>отсутствует  |
| 1071  | 406364.37     | 2190315.07 | Картометрический<br>метод                              | 5.0   | Закрепление<br>отсутствует  |
| 1072  | 406363.67     | 2190320.53 | Картометрический<br>метод                              | 5.0   | Закрепление<br>отсутствует  |
| 1073  | 406357.61     | 2190353.61 | Картометрический<br>метод                              | 5.0   | Закрепление<br>отсутствует  |
| 1074  | 406356.44     | 2190353.40 | Картометрический<br>метод                              | 5.0   | Закрепление<br>отсутствует  |
| 1075  | 406355.99     | 2190356.06 | Картометрический<br>метод                              | 5.0   | Закрепление<br>отсутствует  |
| 1076  | 406348.96     | 2190402.43 | Картометрический<br>метод                              | 5.0   | Закрепление<br>отсутствует  |
| 1077  | 406347.35     | 2190441.22 | Картометрический<br>метод                              | 5.0   | Закрепление<br>отсутствует  |
| 1078  | 406345.73     | 2190480.01 | Картометрический<br>метод                              | 5.0   | Закрепление<br>отсутствует  |
| 1079  | 406345.40     | 2190505.45 | Картометрический<br>метод                              | 5.0   | Закрепление<br>отсутствует  |
| 1080  | 406346.50     | 2190536.57 | Картометрический<br>метод                              | 5.0   | Закрепление<br>отсутствует  |
| 1081  | 406349.15     | 2190567.01 | Картометрический<br>метод                              | 5.0   | Закрепление<br>отсутствует  |
| 1082  | 406349.53     | 2190571.50 | Картометрический<br>метод                              | 5.0   | Закрепление<br>отсутствует  |
| 1083  | 406352.40     | 2190601.18 | Картометрический<br>метод                              | 5.0   | Закрепление<br>отсутствует  |
| 1084  | 406352.49     | 2190609.94 | Картометрический<br>метод                              | 5.0   | Закрепление<br>отсутствует  |
| 1085  | 406354.24     | 2190634.47 | Картометрический<br>метод                              | 5.0   | Закрепление<br>отсутствует  |
|   |               |            |  |   |   |



| 2. Сведения о характерных точках границ объекта |               |            |  |   |   |
|---|---------------|------------|--|---|---|
| Обозначение<br>характерных точек<br>границ      | Координаты, м |            | Метод<br>определения<br>координат<br>характерной точки | Средняя<br>квадратическая<br>погрешность<br>положения<br>характерной<br>точки (Mt), м | Описание<br>обозначения<br>точки на<br>местности (при<br>наличии) |
|   | X             | Y          |  |   |   |
| 1   | 2             | 3          | 4  | 5   | 6   |
| 1086  | 406354.20     | 2190639.51 | Картометрический<br>метод                              | 5.0   | Закрепление<br>отсутствует  |
| 1087  | 406354.12     | 2190649.51 | Картометрический<br>метод                              | 5.0   | Закрепление<br>отсутствует  |
| 1088  | 406353.87     | 2190679.94 | Картометрический<br>метод                              | 5.0   | Закрепление<br>отсутствует  |
| 1089  | 406351.01     | 2190679.90 | Картометрический<br>метод                              | 5.0   | Закрепление<br>отсутствует  |
| 1090  | 406349.64     | 2190710.77 | Картометрический<br>метод                              | 5.0   | Закрепление<br>отсутствует  |
| 1091  | 406348.31     | 2190740.79 | Картометрический<br>метод                              | 5.0   | Закрепление<br>отсутствует  |
| 1092  | 406351.33     | 2190740.95 | Картометрический<br>метод                              | 5.0   | Закрепление<br>отсутствует  |
| 1093  | 406349.84     | 2190770.92 | Картометрический<br>метод                              | 5.0   | Закрепление<br>отсутствует  |
| 1094  | 406348.35     | 2190800.87 | Картометрический<br>метод                              | 5.0   | Закрепление<br>отсутствует  |
| 1095  | 406346.21     | 2190800.76 | Картометрический<br>метод                              | 5.0   | Закрепление<br>отсутствует  |
| 1096  | 406344.77     | 2190812.71 | Картометрический<br>метод                              | 5.0   | Закрепление<br>отсутствует  |
| 1097  | 406342.13     | 2190865.84 | Картометрический<br>метод                              | 5.0   | Закрепление<br>отсутствует  |
| 1098  | 406340.02     | 2190912.60 | Картометрический<br>метод                              | 5.0   | Закрепление<br>отсутствует  |
| 1099  | 406342.80     | 2190912.74 | Картометрический<br>метод                              | 5.0   | Закрепление<br>отсутствует  |
| 1100  | 406342.34     | 2190921.94 | Картометрический<br>метод                              | 5.0   | Закрепление<br>отсутствует  |
| 1101  | 406340.33     | 2190962.68 | Картометрический<br>метод                              | 5.0   | Закрепление<br>отсутствует  |
| 1102  | 406337.44     | 2190962.54 | Картометрический<br>метод                              | 5.0   | Закрепление<br>отсутствует  |
| 1103  | 406336.50     | 2190981.36 | Картометрический<br>метод                              | 5.0   | Закрепление<br>отсутствует  |
| 1104  | 406335.56     | 2190999.08 | Картометрический<br>метод                              | 5.0   | Закрепление<br>отсутствует  |
| 1105  | 406334.90     | 2191013.14 | Картометрический<br>метод                              | 5.0   | Закрепление<br>отсутствует  |
| 1106  | 406329.95     | 2191012.90 | Картометрический<br>метод                              | 5.0   | Закрепление<br>отсутствует  |
| 1107  | 406331.79     | 2190981.82 | Картометрический<br>метод                              | 5.0   | Закрепление<br>отсутствует  |
| 1108  | 406314.00     | 2190989.76 | Картометрический<br>метод                              | 5.0   | Закрепление<br>отсутствует  |
| 1109  | 406309.16     | 2190977.03 | Картометрический<br>метод                              | 5.0   | Закрепление<br>отсутствует  |
| 1110  | 406305.48     | 2190977.51 | Картометрический<br>метод                              | 5.0   | Закрепление<br>отсутствует  |
|   |               |            |  |   |   |



| 2. Сведения о характерных точках границ объекта |               |            |  |   |   |
|---|---------------|------------|--|---|---|
| Обозначение<br>характерных точек<br>границ      | Координаты, м |            | Метод<br>определения<br>координат<br>характерной точки | Средняя<br>квадратическая<br>погрешность<br>положения<br>характерной<br>точки (Mt), м | Описание<br>обозначения<br>точки на<br>местности (при<br>наличии) |
|   | X             | Y          |  |   |   |
| 1   | 2             | 3          | 4  | 5   | 6   |
| 1111  | 406294.37     | 2190985.65 | Картометрический<br>метод                              | 5.0   | Закрепление<br>отсутствует  |
| 1112  | 406273.01     | 2191008.51 | Картометрический<br>метод                              | 5.0   | Закрепление<br>отсутствует  |
| 1113  | 406257.47     | 2191020.16 | Картометрический<br>метод                              | 5.0   | Закрепление<br>отсутствует  |
| 1114  | 406240.36     | 2191027.50 | Картометрический<br>метод                              | 5.0   | Закрепление<br>отсутствует  |
| 1115  | 406224.24     | 2191040.89 | Картометрический<br>метод                              | 5.0   | Закрепление<br>отсутствует  |
| 1116  | 406217.43     | 2191061.15 | Картометрический<br>метод                              | 5.0   | Закрепление<br>отсутствует  |
| 1054  | 406211.03     | 2191052.51 | Картометрический<br>метод                              | 5.0   | Закрепление<br>отсутствует  |
| 1117  | 406226.64     | 2190961.43 | Картометрический<br>метод                              | 5.0   | Закрепление<br>отсутствует  |
| 1118  | 406227.64     | 2190913.80 | Картометрический<br>метод                              | 5.0   | Закрепление<br>отсутствует  |
| 1119  | 406209.50     | 2190921.94 | Картометрический<br>метод                              | 5.0   | Закрепление<br>отсутствует  |
| 1117  | 406226.64     | 2190961.43 | Картометрический<br>метод                              | 5.0   | Закрепление<br>отсутствует  |
| 1120  | 398206.47     | 2199990.64 | Картометрический<br>метод                              | 5.0   | Закрепление<br>отсутствует  |
| 1121  | 398176.31     | 2199990.36 | Картометрический<br>метод                              | 5.0   | Закрепление<br>отсутствует  |
| 1122  | 398147.05     | 2199989.20 | Картометрический<br>метод                              | 5.0   | Закрепление<br>отсутствует  |
| 1123  | 398156.11     | 2199844.68 | Картометрический<br>метод                              | 5.0   | Закрепление<br>отсутствует  |
| 1124  | 398159.48     | 2199815.91 | Картометрический<br>метод                              | 5.0   | Закрепление<br>отсутствует  |
| 1125  | 398165.31     | 2199750.09 | Картометрический<br>метод                              | 5.0   | Закрепление<br>отсутствует  |
| 1126  | 398171.32     | 2199713.43 | Картометрический<br>метод                              | 5.0   | Закрепление<br>отсутствует  |
| 1127  | 398171.91     | 2199708.46 | Картометрический<br>метод                              | 5.0   | Закрепление<br>отсутствует  |
| 1128  | 398175.13     | 2199684.13 | Картометрический<br>метод                              | 5.0   | Закрепление<br>отсутствует  |
| 1129  | 398177.12     | 2199672.14 | Картометрический<br>метод                              | 5.0   | Закрепление<br>отсутствует  |
| 1130  | 398179.31     | 2199656.70 | Картометрический<br>метод                              | 5.0   | Закрепление<br>отсутствует  |
| 1131  | 398183.31     | 2199649.90 | Картометрический<br>метод                              | 5.0   | Закрепление<br>отсутствует  |
| 1132  | 398187.07     | 2199646.27 | Картометрический<br>метод                              | 5.0   | Закрепление<br>отсутствует  |
| 1133  | 398191.72     | 2199644.10 | Картометрический<br>метод                              | 5.0   | Закрепление<br>отсутствует  |
|   |               |            |  |   |   |



| 2. Сведения о характерных точках границ объекта |               |            |  |   |   |
|---|---------------|------------|--|---|---|
| Обозначение<br>характерных точек<br>границ      | Координаты, м |            | Метод<br>определения<br>координат<br>характерной точки | Средняя<br>квадратическая<br>погрешность<br>положения<br>характерной<br>точки (Mt), м | Описание<br>обозначения<br>точки на<br>местности (при<br>наличии) |
|   | X             | Y          |  |   |   |
| 1   | 2             | 3          | 4  | 5   | 6   |
| 1134  | 398205.16     | 2199640.62 | Картометрический<br>метод                              | 5.0   | Закрепление<br>отсутствует  |
| 1135  | 398225.00     | 2199636.83 | Картометрический<br>метод                              | 5.0   | Закрепление<br>отсутствует  |
| 1136  | 398244.80     | 2199632.68 | Картометрический<br>метод                              | 5.0   | Закрепление<br>отсутствует  |
| 1137  | 398275.73     | 2199626.55 | Картометрический<br>метод                              | 5.0   | Закрепление<br>отсутствует  |
| 1138  | 398275.95     | 2199625.34 | Картометрический<br>метод                              | 5.0   | Закрепление<br>отсутствует  |
| 1139  | 398301.40     | 2199620.25 | Картометрический<br>метод                              | 5.0   | Закрепление<br>отсутствует  |
| 1140  | 398336.00     | 2199613.95 | Картометрический<br>метод                              | 5.0   | Закрепление<br>отсутствует  |
| 1141  | 398361.44     | 2199608.80 | Картометрический<br>метод                              | 5.0   | Закрепление<br>отсутствует  |
| 1142  | 398390.95     | 2199603.14 | Картометрический<br>метод                              | 5.0   | Закрепление<br>отсутствует  |
| 1143  | 398457.10     | 2199590.46 | Картометрический<br>метод                              | 5.0   | Закрепление<br>отсутствует  |
| 1144  | 398465.61     | 2199588.91 | Картометрический<br>метод                              | 5.0   | Закрепление<br>отсутствует  |
| 1145  | 398472.00     | 2199587.75 | Картометрический<br>метод                              | 5.0   | Закрепление<br>отсутствует  |
| 1146  | 398473.00     | 2199587.57 | Картометрический<br>метод                              | 5.0   | Закрепление<br>отсутствует  |
| 1147  | 398477.87     | 2199586.59 | Картометрический<br>метод                              | 5.0   | Закрепление<br>отсутствует  |
| 1148  | 398486.05     | 2199585.10 | Картометрический<br>метод                              | 5.0   | Закрепление<br>отсутствует  |
| 1149  | 398525.28     | 2199577.71 | Картометрический<br>метод                              | 5.0   | Закрепление<br>отсутствует  |
| 1150  | 398559.62     | 2199570.58 | Картометрический<br>метод                              | 5.0   | Закрепление<br>отсутствует  |
| 1151  | 398590.55     | 2199564.50 | Картометрический<br>метод                              | 5.0   | Закрепление<br>отсутствует  |
| 1152  | 398603.80     | 2199652.52 | Картометрический<br>метод                              | 5.0   | Закрепление<br>отсутствует  |
| 1153  | 398607.04     | 2199651.90 | Картометрический<br>метод                              | 5.0   | Закрепление<br>отсутствует  |
| 1154  | 398614.29     | 2199690.75 | Картометрический<br>метод                              | 5.0   | Закрепление<br>отсутствует  |
| 1155  | 398610.67     | 2199691.26 | Картометрический<br>метод                              | 5.0   | Закрепление<br>отсутствует  |
| 1156  | 398612.01     | 2199698.30 | Картометрический<br>метод                              | 5.0   | Закрепление<br>отсутствует  |
| 1157  | 398620.66     | 2199744.38 | Картометрический<br>метод                              | 5.0   | Закрепление<br>отсутствует  |
| 1158  | 398624.84     | 2199768.02 | Картометрический<br>метод                              | 5.0   | Закрепление<br>отсутствует  |
|   |               |            |  |   |   |



| 2. Сведения о характерных точках границ объекта |               |            |  |   |   |
|---|---------------|------------|--|---|---|
| Обозначение<br>характерных точек<br>границ      | Координаты, м |            | Метод<br>определения<br>координат<br>характерной точки | Средняя<br>квадратическая<br>погрешность<br>положения<br>характерной<br>точки (Mt), м | Описание<br>обозначения<br>точки на<br>местности (при<br>наличии) |
|   | X             | Y          |  |   |   |
| 1   | 2             | 3          | 4  | 5   | 6   |
| 1159  | 398631.46     | 2199805.24 | Картометрический<br>метод                              | 5.0   | Закрепление<br>отсутствует  |
| 1160  | 398642.98     | 2199867.78 | Картометрический<br>метод                              | 5.0   | Закрепление<br>отсутствует  |
| 1161  | 398650.11     | 2199906.48 | Картометрический<br>метод                              | 5.0   | Закрепление<br>отсутствует  |
| 1162  | 398645.10     | 2199907.87 | Картометрический<br>метод                              | 5.0   | Закрепление<br>отсутствует  |
| 1163  | 398546.78     | 2199925.49 | Картометрический<br>метод                              | 5.0   | Закрепление<br>отсутствует  |
| 1164  | 398547.13     | 2199927.49 | Картометрический<br>метод                              | 5.0   | Закрепление<br>отсутствует  |
| 1165  | 398517.88     | 2199934.24 | Картометрический<br>метод                              | 5.0   | Закрепление<br>отсутствует  |
| 1166  | 398517.78     | 2199933.72 | Картометрический<br>метод                              | 5.0   | Закрепление<br>отсутствует  |
| 1167  | 398487.79     | 2199939.67 | Картометрический<br>метод                              | 5.0   | Закрепление<br>отсутствует  |
| 1168  | 398487.84     | 2199941.37 | Картометрический<br>метод                              | 5.0   | Закрепление<br>отсутствует  |
| 1169  | 398457.99     | 2199946.42 | Картометрический<br>метод                              | 5.0   | Закрепление<br>отсутствует  |
| 1170  | 398428.32     | 2199952.93 | Картометрический<br>метод                              | 5.0   | Закрепление<br>отсутствует  |
| 1171  | 398359.95     | 2199967.97 | Картометрический<br>метод                              | 5.0   | Закрепление<br>отсутствует  |
| 1172  | 398330.64     | 2199974.41 | Картометрический<br>метод                              | 5.0   | Закрепление<br>отсутствует  |
| 1173  | 398300.37     | 2199979.57 | Картометрический<br>метод                              | 5.0   | Закрепление<br>отсутствует  |
| 1174  | 398270.92     | 2199985.27 | Картометрический<br>метод                              | 5.0   | Закрепление<br>отсутствует  |
| 1175  | 398241.47     | 2199990.96 | Картометрический<br>метод                              | 5.0   | Закрепление<br>отсутствует  |
| 1120  | 398206.47     | 2199990.64 | Картометрический<br>метод                              | 5.0   | Закрепление<br>отсутствует  |
| 1176  | 400951.57     | 2198346.21 | Картометрический<br>метод                              | 5.0   | Закрепление<br>отсутствует  |
| 1177  | 400919.71     | 2198335.61 | Картометрический<br>метод                              | 5.0   | Закрепление<br>отсутствует  |
| 1178  | 400890.76     | 2198325.99 | Картометрический<br>метод                              | 5.0   | Закрепление<br>отсутствует  |
| 1179  | 400865.78     | 2198317.69 | Картометрический<br>метод                              | 5.0   | Закрепление<br>отсутствует  |
| 1180  | 400860.09     | 2198315.80 | Картометрический<br>метод                              | 5.0   | Закрепление<br>отсутствует  |
| 1181  | 400846.23     | 2198311.20 | Картометрический<br>метод                              | 5.0   | Закрепление<br>отсутствует  |
| 1182  | 400827.10     | 2198304.83 | Картометрический<br>метод                              | 5.0   | Закрепление<br>отсутствует  |
|   |               |            |  |   |   |



| 2. Сведения о характерных точках границ объекта |               |            |  |   |   |
|---|---------------|------------|--|---|---|
| Обозначение<br>характерных точек<br>границ      | Координаты, м |            | Метод<br>определения<br>координат<br>характерной точки | Средняя<br>квадратическая<br>погрешность<br>положения<br>характерной<br>точки (Mt), м | Описание<br>обозначения<br>точки на<br>местности (при<br>наличии) |
|   | X             | Y          |  |   |   |
| 1   | 2             | 3          | 4  | 5   | 6   |
| 1183  | 400790.89     | 2198292.80 | Картометрический<br>метод                              | 5.0   | Закрепление<br>отсутствует  |
| 1184  | 400694.77     | 2198250.52 | Картометрический<br>метод                              | 5.0   | Закрепление<br>отсутствует  |
| 1185  | 400617.48     | 2198216.62 | Картометрический<br>метод                              | 5.0   | Закрепление<br>отсутствует  |
| 1186  | 400945.59     | 2197869.07 | Картометрический<br>метод                              | 5.0   | Закрепление<br>отсутствует  |
| 1187  | 400867.39     | 2198219.94 | Картометрический<br>метод                              | 5.0   | Закрепление<br>отсутствует  |
| 1188  | 400887.60     | 2198210.40 | Картометрический<br>метод                              | 5.0   | Закрепление<br>отсутствует  |
| 1189  | 400891.39     | 2198208.59 | Картометрический<br>метод                              | 5.0   | Закрепление<br>отсутствует  |
| 1190  | 400973.04     | 2197841.45 | Картометрический<br>метод                              | 5.0   | Закрепление<br>отсутствует  |
| 1191  | 401105.20     | 2197709.98 | Картометрический<br>метод                              | 5.0   | Закрепление<br>отсутствует  |
| 1192  | 401260.45     | 2197559.47 | Картометрический<br>метод                              | 5.0   | Закрепление<br>отсутствует  |
| 1193  | 401252.10     | 2197590.57 | Картометрический<br>метод                              | 5.0   | Закрепление<br>отсутствует  |
| 1194  | 401239.57     | 2197618.29 | Картометрический<br>метод                              | 5.0   | Закрепление<br>отсутствует  |
| 1195  | 401206.43     | 2197680.96 | Картометрический<br>метод                              | 5.0   | Закрепление<br>отсутствует  |
| 1196  | 401181.26     | 2197726.41 | Картометрический<br>метод                              | 5.0   | Закрепление<br>отсутствует  |
| 1197  | 401171.48     | 2197777.45 | Картометрический<br>метод                              | 5.0   | Закрепление<br>отсутствует  |
| 1198  | 401165.69     | 2197843.55 | Картометрический<br>метод                              | 5.0   | Закрепление<br>отсутствует  |
| 1199  | 401098.56     | 2197930.67 | Картометрический<br>метод                              | 5.0   | Закрепление<br>отсутствует  |
| 1200  | 401055.53     | 2198037.57 | Картометрический<br>метод                              | 5.0   | Закрепление<br>отсутствует  |
| 1201  | 401043.65     | 2198090.02 | Картометрический<br>метод                              | 5.0   | Закрепление<br>отсутствует  |
| 1202  | 401039.83     | 2198210.28 | Картометрический<br>метод                              | 5.0   | Закрепление<br>отсутствует  |
| 1203  | 401024.83     | 2198266.33 | Картометрический<br>метод                              | 5.0   | Закрепление<br>отсутствует  |
| 1204  | 401003.09     | 2198301.10 | Картометрический<br>метод                              | 5.0   | Закрепление<br>отсутствует  |
| 1205  | 400977.68     | 2198341.73 | Картометрический<br>метод                              | 5.0   | Закрепление<br>отсутствует  |
| 1206  | 400971.11     | 2198352.70 | Картометрический<br>метод                              | 5.0   | Закрепление<br>отсутствует  |
| 1176  | 400951.57     | 2198346.21 | Картометрический<br>метод                              | 5.0   | Закрепление<br>отсутствует  |
|   |               |            |  |   |   |



| 2. Сведения о характерных точках границ объекта |               |            |  |   |   |
|---|---------------|------------|--|---|---|
| Обозначение<br>характерных точек<br>границ      | Координаты, м |            | Метод<br>определения<br>координат<br>характерной точки | Средняя<br>квадратическая<br>погрешность<br>положения<br>характерной<br>точки (Mt), м | Описание<br>обозначения<br>точки на<br>местности (при<br>наличии) |
|   | X             | Y          |  |   |   |
| 1   | 2             | 3          | 4  | 5   | 6   |
| 1207  | 397486.79     | 2200541.90 | Картометрический<br>метод                              | 5.0   | Закрепление<br>отсутствует  |
| 1208  | 397472.22     | 2200477.36 | Картометрический<br>метод                              | 5.0   | Закрепление<br>отсутствует  |
| 1209  | 397296.05     | 2200401.35 | Картометрический<br>метод                              | 5.0   | Закрепление<br>отсутствует  |
| 1210  | 397246.44     | 2200381.63 | Картометрический<br>метод                              | 5.0   | Закрепление<br>отсутствует  |
| 1211  | 397197.89     | 2200355.78 | Картометрический<br>метод                              | 5.0   | Закрепление<br>отсутствует  |
| 1212  | 397181.80     | 2200347.21 | Картометрический<br>метод                              | 5.0   | Закрепление<br>отсутствует  |
| 1213  | 397206.78     | 2200297.84 | Картометрический<br>метод                              | 5.0   | Закрепление<br>отсутствует  |
| 1214  | 397180.91     | 2200309.57 | Картометрический<br>метод                              | 5.0   | Закрепление<br>отсутствует  |
| 1215  | 397097.05     | 2200256.84 | Картометрический<br>метод                              | 5.0   | Закрепление<br>отсутствует  |
| 1216  | 397069.16     | 2200222.68 | Картометрический<br>метод                              | 5.0   | Закрепление<br>отсутствует  |
| 1217  | 397104.31     | 2200193.99 | Картометрический<br>метод                              | 5.0   | Закрепление<br>отсутствует  |
| 1218  | 397122.50     | 2200176.77 | Картометрический<br>метод                              | 5.0   | Закрепление<br>отсутствует  |
| 1219  | 397236.26     | 2200098.50 | Картометрический<br>метод                              | 5.0   | Закрепление<br>отсутствует  |
| 1220  | 397261.34     | 2200084.35 | Картометрический<br>метод                              | 5.0   | Закрепление<br>отсутствует  |
| 1221  | 397266.87     | 2200081.24 | Картометрический<br>метод                              | 5.0   | Закрепление<br>отсутствует  |
| 1222  | 397268.16     | 2200089.60 | Картометрический<br>метод                              | 5.0   | Закрепление<br>отсутствует  |
| 1223  | 397269.51     | 2200098.43 | Картометрический<br>метод                              | 5.0   | Закрепление<br>отсутствует  |
| 1224  | 397270.48     | 2200104.74 | Картометрический<br>метод                              | 5.0   | Закрепление<br>отсутствует  |
| 1225  | 397271.82     | 2200112.46 | Картометрический<br>метод                              | 5.0   | Закрепление<br>отсутствует  |
| 1226  | 397273.05     | 2200118.14 | Картометрический<br>метод                              | 5.0   | Закрепление<br>отсутствует  |
| 1227  | 397275.00     | 2200125.05 | Картометрический<br>метод                              | 5.0   | Закрепление<br>отсутствует  |
| 1228  | 397278.15     | 2200133.02 | Картометрический<br>метод                              | 5.0   | Закрепление<br>отсутствует  |
| 1229  | 397281.46     | 2200139.35 | Картометрический<br>метод                              | 5.0   | Закрепление<br>отсутствует  |
| 1230  | 397288.45     | 2200149.23 | Картометрический<br>метод                              | 5.0   | Закрепление<br>отсутствует  |
| 1231  | 397302.69     | 2200159.75 | Картометрический<br>метод                              | 5.0   | Закрепление<br>отсутствует  |
|   |               |            |  |   |   |



| 2. Сведения о характерных точках границ объекта |               |            |  |   |   |
|---|---------------|------------|--|---|---|
| Обозначение<br>характерных точек<br>границ      | Координаты, м |            | Метод<br>определения<br>координат<br>характерной точки | Средняя<br>квадратическая<br>погрешность<br>положения<br>характерной<br>точки (Mt), м | Описание<br>обозначения<br>точки на<br>местности (при<br>наличии) |
|   | X             | Y          |  |   |   |
| 1   | 2             | 3          | 4  | 5   | 6   |
| 1232  | 397306.29     | 2200161.74 | Картометрический<br>метод                              | 5.0   | Закрепление<br>отсутствует  |
| 1233  | 397311.38     | 2200164.97 | Картометрический<br>метод                              | 5.0   | Закрепление<br>отсутствует  |
| 1234  | 397316.78     | 2200168.67 | Картометрический<br>метод                              | 5.0   | Закрепление<br>отсутствует  |
| 1235  | 397376.59     | 2200193.03 | Картометрический<br>метод                              | 5.0   | Закрепление<br>отсутствует  |
| 1236  | 397380.80     | 2200194.92 | Картометрический<br>метод                              | 5.0   | Закрепление<br>отсутствует  |
| 1237  | 397399.06     | 2200203.09 | Картометрический<br>метод                              | 5.0   | Закрепление<br>отсутствует  |
| 1238  | 397422.48     | 2200213.80 | Картометрический<br>метод                              | 5.0   | Закрепление<br>отсутствует  |
| 1239  | 397422.74     | 2200213.19 | Картометрический<br>метод                              | 5.0   | Закрепление<br>отсутствует  |
| 1240  | 397454.09     | 2200227.24 | Картометрический<br>метод                              | 5.0   | Закрепление<br>отсутствует  |
| 1241  | 397483.42     | 2200240.59 | Картометрический<br>метод                              | 5.0   | Закрепление<br>отсутствует  |
| 1242  | 397502.55     | 2200249.81 | Картометрический<br>метод                              | 5.0   | Закрепление<br>отсутствует  |
| 1243  | 397507.91     | 2200252.19 | Картометрический<br>метод                              | 5.0   | Закрепление<br>отсутствует  |
| 1244  | 397525.13     | 2200260.25 | Картометрический<br>метод                              | 5.0   | Закрепление<br>отсутствует  |
| 1245  | 397543.53     | 2200268.42 | Картометрический<br>метод                              | 5.0   | Закрепление<br>отсутствует  |
| 1246  | 397574.47     | 2200281.82 | Картометрический<br>метод                              | 5.0   | Закрепление<br>отсутствует  |
| 1247  | 397594.59     | 2200290.99 | Картометрический<br>метод                              | 5.0   | Закрепление<br>отсутствует  |
| 1248  | 397612.45     | 2200299.17 | Картометрический<br>метод                              | 5.0   | Закрепление<br>отсутствует  |
| 1249  | 397633.64     | 2200308.19 | Картометрический<br>метод                              | 5.0   | Закрепление<br>отсутствует  |
| 1250  | 397639.14     | 2200310.53 | Картометрический<br>метод                              | 5.0   | Закрепление<br>отсутствует  |
| 1251  | 397661.11     | 2200320.26 | Картометрический<br>метод                              | 5.0   | Закрепление<br>отсутствует  |
| 1252  | 397684.32     | 2200331.24 | Картометрический<br>метод                              | 5.0   | Закрепление<br>отсутствует  |
| 1253  | 397687.43     | 2200332.98 | Картометрический<br>метод                              | 5.0   | Закрепление<br>отсутствует  |
| 1254  | 397693.47     | 2200335.43 | Картометрический<br>метод                              | 5.0   | Закрепление<br>отсутствует  |
| 1255  | 397699.67     | 2200337.96 | Картометрический<br>метод                              | 5.0   | Закрепление<br>отсутствует  |
| 1256  | 397710.44     | 2200342.76 | Картометрический<br>метод                              | 5.0   | Закрепление<br>отсутствует  |
|   |               |            |  |   |   |



| 2. Сведения о характерных точках границ объекта |               |            |  |   |   |
|---|---------------|------------|--|---|---|
| Обозначение<br>характерных точек<br>границ      | Координаты, м |            | Метод<br>определения<br>координат<br>характерной точки | Средняя<br>квадратическая<br>погрешность<br>положения<br>характерной<br>точки (Mt), м | Описание<br>обозначения<br>точки на<br>местности (при<br>наличии) |
|   | X             | Y          |  |   |   |
| 1   | 2             | 3          | 4  | 5   | 6   |
| 1257  | 397744.93     | 2200357.85 | Картометрический<br>метод                              | 5.0   | Закрепление<br>отсутствует  |
| 1258  | 397767.69     | 2200368.00 | Картометрический<br>метод                              | 5.0   | Закрепление<br>отсутствует  |
| 1259  | 397781.08     | 2200374.63 | Картометрический<br>метод                              | 5.0   | Закрепление<br>отсутствует  |
| 1260  | 397792.29     | 2200379.61 | Картометрический<br>метод                              | 5.0   | Закрепление<br>отсутствует  |
| 1261  | 397804.63     | 2200402.87 | Картометрический<br>метод                              | 5.0   | Закрепление<br>отсутствует  |
| 1262  | 397813.20     | 2200413.81 | Картометрический<br>метод                              | 5.0   | Закрепление<br>отсутствует  |
| 1263  | 397814.74     | 2200412.64 | Картометрический<br>метод                              | 5.0   | Закрепление<br>отсутствует  |
| 1264  | 397818.21     | 2200417.77 | Картометрический<br>метод                              | 5.0   | Закрепление<br>отсутствует  |
| 1265  | 397813.54     | 2200421.48 | Картометрический<br>метод                              | 5.0   | Закрепление<br>отсутствует  |
| 1266  | 397813.55     | 2200425.69 | Картометрический<br>метод                              | 5.0   | Закрепление<br>отсутствует  |
| 1267  | 397781.84     | 2200447.88 | Картометрический<br>метод                              | 5.0   | Закрепление<br>отсутствует  |
| 1268  | 397764.72     | 2200459.85 | Картометрический<br>метод                              | 5.0   | Закрепление<br>отсутствует  |
| 1269  | 397748.19     | 2200471.42 | Картометрический<br>метод                              | 5.0   | Закрепление<br>отсутствует  |
| 1270  | 397746.20     | 2200469.82 | Картометрический<br>метод                              | 5.0   | Закрепление<br>отсутствует  |
| 1271  | 397736.16     | 2200476.43 | Картометрический<br>метод                              | 5.0   | Закрепление<br>отсутствует  |
| 1272  | 397713.18     | 2200465.00 | Картометрический<br>метод                              | 5.0   | Закрепление<br>отсутствует  |
| 1273  | 397697.24     | 2200456.03 | Картометрический<br>метод                              | 5.0   | Закрепление<br>отсутствует  |
| 1274  | 397692.27     | 2200453.47 | Картометрический<br>метод                              | 5.0   | Закрепление<br>отсутствует  |
| 1275  | 397681.14     | 2200447.53 | Картометрический<br>метод                              | 5.0   | Закрепление<br>отсутствует  |
| 1276  | 397680.50     | 2200448.65 | Картометрический<br>метод                              | 5.0   | Закрепление<br>отсутствует  |
| 1277  | 397675.90     | 2200446.70 | Картометрический<br>метод                              | 5.0   | Закрепление<br>отсутствует  |
| 1278  | 397665.94     | 2200442.50 | Картометрический<br>метод                              | 5.0   | Закрепление<br>отсутствует  |
| 1279  | 397664.59     | 2200445.18 | Картометрический<br>метод                              | 5.0   | Закрепление<br>отсутствует  |
| 1280  | 397654.06     | 2200466.02 | Картометрический<br>метод                              | 5.0   | Закрепление<br>отсутствует  |
| 1281  | 397656.72     | 2200467.73 | Картометрический<br>метод                              | 5.0   | Закрепление<br>отсутствует  |
|   |               |            |  |   |   |



| 2. Сведения о характерных точках границ объекта |               |            |  |   |   |
|---|---------------|------------|--|---|---|
| Обозначение<br>характерных точек<br>границ      | Координаты, м |            | Метод<br>определения<br>координат<br>характерной точки | Средняя<br>квадратическая<br>погрешность<br>положения<br>характерной<br>точки (Mt), м | Описание<br>обозначения<br>точки на<br>местности (при<br>наличии) |
|   | X             | Y          |  |   |   |
| 1   | 2             | 3          | 4  | 5   | 6   |
| 1282  | 397641.65     | 2200488.54 | Картометрический<br>метод                              | 5.0   | Закрепление<br>отсутствует  |
| 1283  | 397645.09     | 2200491.70 | Картометрический<br>метод                              | 5.0   | Закрепление<br>отсутствует  |
| 1284  | 397645.12     | 2200492.16 | Картометрический<br>метод                              | 5.0   | Закрепление<br>отсутствует  |
| 1285  | 397659.07     | 2200503.90 | Картометрический<br>метод                              | 5.0   | Закрепление<br>отсутствует  |
| 1286  | 397674.23     | 2200517.19 | Картометрический<br>метод                              | 5.0   | Закрепление<br>отсутствует  |
| 1287  | 397657.05     | 2200528.08 | Картометрический<br>метод                              | 5.0   | Закрепление<br>отсутствует  |
| 1288  | 397653.16     | 2200529.95 | Картометрический<br>метод                              | 5.0   | Закрепление<br>отсутствует  |
| 1289  | 397634.26     | 2200544.04 | Картометрический<br>метод                              | 5.0   | Закрепление<br>отсутствует  |
| 1290  | 397611.30     | 2200553.51 | Картометрический<br>метод                              | 5.0   | Закрепление<br>отсутствует  |
| 1291  | 397602.03     | 2200557.28 | Картометрический<br>метод                              | 5.0   | Закрепление<br>отсутствует  |
| 1292  | 397584.39     | 2200562.93 | Картометрический<br>метод                              | 5.0   | Закрепление<br>отсутствует  |
| 1293  | 397560.88     | 2200569.06 | Картометрический<br>метод                              | 5.0   | Закрепление<br>отсутствует  |
| 1294  | 397559.58     | 2200566.72 | Картометрический<br>метод                              | 5.0   | Закрепление<br>отсутствует  |
| 1295  | 397536.97     | 2200571.12 | Картометрический<br>метод                              | 5.0   | Закрепление<br>отсутствует  |
| 1296  | 397533.91     | 2200571.72 | Картометрический<br>метод                              | 5.0   | Закрепление<br>отсутствует  |
| 1297  | 397533.39     | 2200571.81 | Картометрический<br>метод                              | 5.0   | Закрепление<br>отсутствует  |
| 1298  | 397519.35     | 2200574.32 | Картометрический<br>метод                              | 5.0   | Закрепление<br>отсутствует  |
| 1299  | 397504.87     | 2200575.78 | Картометрический<br>метод                              | 5.0   | Закрепление<br>отсутствует  |
| 1300  | 397496.23     | 2200576.21 | Картометрический<br>метод                              | 5.0   | Закрепление<br>отсутствует  |
| 1207  | 397486.79     | 2200541.90 | Картометрический<br>метод                              | 5.0   | Закрепление<br>отсутствует  |
| 1301  | 405252.42     | 2194363.97 | Картометрический<br>метод                              | 5.0   | Закрепление<br>отсутствует  |
| 1302  | 405241.87     | 2194353.65 | Картометрический<br>метод                              | 5.0   | Закрепление<br>отсутствует  |
| 1303  | 405231.94     | 2194345.81 | Картометрический<br>метод                              | 5.0   | Закрепление<br>отсутствует  |
| 1304  | 405218.34     | 2194337.02 | Картометрический<br>метод                              | 5.0   | Закрепление<br>отсутствует  |
| 1305  | 405159.04     | 2194290.07 | Картометрический<br>метод                              | 5.0   | Закрепление<br>отсутствует  |
|   |               |            |  |   |   |



| 2. Сведения о характерных точках границ объекта |               |            |  |   |   |
|---|---------------|------------|--|---|---|
| Обозначение<br>характерных точек<br>границ      | Координаты, м |            | Метод<br>определения<br>координат<br>характерной точки | Средняя<br>квадратическая<br>погрешность<br>положения<br>характерной<br>точки (Mt), м | Описание<br>обозначения<br>точки на<br>местности (при<br>наличии) |
|   | X             | Y          |  |   |   |
| 1   | 2             | 3          | 4  | 5   | 6   |
| 1306  | 405154.98     | 2194284.11 | Картометрический<br>метод                              | 5.0   | Закрепление<br>отсутствует  |
| 1307  | 405111.43     | 2194248.40 | Картометрический<br>метод                              | 5.0   | Закрепление<br>отсутствует  |
| 1308  | 405007.04     | 2194166.75 | Картометрический<br>метод                              | 5.0   | Закрепление<br>отсутствует  |
| 1309  | 404982.78     | 2194147.91 | Картометрический<br>метод                              | 5.0   | Закрепление<br>отсутствует  |
| 1310  | 404976.54     | 2194139.99 | Картометрический<br>метод                              | 5.0   | Закрепление<br>отсутствует  |
| 1311  | 404958.98     | 2194127.18 | Картометрический<br>метод                              | 5.0   | Закрепление<br>отсутствует  |
| 1312  | 404955.67     | 2194124.93 | Картометрический<br>метод                              | 5.0   | Закрепление<br>отсутствует  |
| 1313  | 404937.01     | 2194112.25 | Картометрический<br>метод                              | 5.0   | Закрепление<br>отсутствует  |
| 1314  | 404910.85     | 2194092.50 | Картометрический<br>метод                              | 5.0   | Закрепление<br>отсутствует  |
| 1315  | 404899.86     | 2194085.09 | Картометрический<br>метод                              | 5.0   | Закрепление<br>отсутствует  |
| 1316  | 404863.92     | 2194060.37 | Картометрический<br>метод                              | 5.0   | Закрепление<br>отсутствует  |
| 1317  | 404842.99     | 2194042.65 | Картометрический<br>метод                              | 5.0   | Закрепление<br>отсутствует  |
| 1318  | 404828.16     | 2194030.14 | Картометрический<br>метод                              | 5.0   | Закрепление<br>отсутствует  |
| 1319  | 404826.46     | 2194031.85 | Картометрический<br>метод                              | 5.0   | Закрепление<br>отсутствует  |
| 1320  | 404805.92     | 2194014.65 | Картометрический<br>метод                              | 5.0   | Закрепление<br>отсутствует  |
| 1321  | 404825.97     | 2193990.70 | Картометрический<br>метод                              | 5.0   | Закрепление<br>отсутствует  |
| 1322  | 404790.89     | 2193966.98 | Картометрический<br>метод                              | 5.0   | Закрепление<br>отсутствует  |
| 1323  | 404786.63     | 2193969.43 | Картометрический<br>метод                              | 5.0   | Закрепление<br>отсутствует  |
| 1324  | 404785.97     | 2193967.25 | Картометрический<br>метод                              | 5.0   | Закрепление<br>отсутствует  |
| 1325  | 404785.70     | 2193963.46 | Картометрический<br>метод                              | 5.0   | Закрепление<br>отсутствует  |
| 1326  | 404786.63     | 2193957.71 | Картометрический<br>метод                              | 5.0   | Закрепление<br>отсутствует  |
| 1327  | 404792.22     | 2193923.08 | Картометрический<br>метод                              | 5.0   | Закрепление<br>отсутствует  |
| 1328  | 404802.03     | 2193895.35 | Картометрический<br>метод                              | 5.0   | Закрепление<br>отсутствует  |
| 1329  | 404810.03     | 2193875.88 | Картометрический<br>метод                              | 5.0   | Закрепление<br>отсутствует  |
| 1330  | 404829.33     | 2193834.09 | Картометрический<br>метод                              | 5.0   | Закрепление<br>отсутствует  |
|   |               |            |  |   |   |



| 2. Сведения о характерных точках границ объекта |               |            |  |   |   |
|---|---------------|------------|--|---|---|
| Обозначение<br>характерных точек<br>границ      | Координаты, м |            | Метод<br>определения<br>координат<br>характерной точки | Средняя<br>квадратическая<br>погрешность<br>положения<br>характерной<br>точки (Mt), м | Описание<br>обозначения<br>точки на<br>местности (при<br>наличии) |
|   | X             | Y          |  |   |   |
| 1   | 2             | 3          | 4  | 5   | 6   |
| 1331  | 404865.46     | 2193809.09 | Картометрический<br>метод                              | 5.0   | Закрепление<br>отсутствует  |
| 1332  | 404884.95     | 2193792.82 | Картометрический<br>метод                              | 5.0   | Закрепление<br>отсутствует  |
| 1333  | 404918.59     | 2193767.79 | Картометрический<br>метод                              | 5.0   | Закрепление<br>отсутствует  |
| 1334  | 404947.67     | 2193747.35 | Картометрический<br>метод                              | 5.0   | Закрепление<br>отсутствует  |
| 1335  | 404962.36     | 2193735.19 | Картометрический<br>метод                              | 5.0   | Закрепление<br>отсутствует  |
| 1336  | 404966.86     | 2193733.83 | Картометрический<br>метод                              | 5.0   | Закрепление<br>отсутствует  |
| 1337  | 404979.70     | 2193728.96 | Картометрический<br>метод                              | 5.0   | Закрепление<br>отсутствует  |
| 1338  | 405003.62     | 2193723.23 | Картометрический<br>метод                              | 5.0   | Закрепление<br>отсутствует  |
| 1339  | 405011.76     | 2193723.39 | Картометрический<br>метод                              | 5.0   | Закрепление<br>отсутствует  |
| 1340  | 405051.68     | 2193727.86 | Картометрический<br>метод                              | 5.0   | Закрепление<br>отсутствует  |
| 1341  | 405066.53     | 2193728.79 | Картометрический<br>метод                              | 5.0   | Закрепление<br>отсутствует  |
| 1342  | 405078.72     | 2193729.97 | Картометрический<br>метод                              | 5.0   | Закрепление<br>отсутствует  |
| 1343  | 405185.34     | 2193745.60 | Картометрический<br>метод                              | 5.0   | Закрепление<br>отсутствует  |
| 1344  | 405173.42     | 2193780.18 | Картометрический<br>метод                              | 5.0   | Закрепление<br>отсутствует  |
| 1345  | 405119.10     | 2193895.53 | Картометрический<br>метод                              | 5.0   | Закрепление<br>отсутствует  |
| 1346  | 405086.21     | 2193990.14 | Картометрический<br>метод                              | 5.0   | Закрепление<br>отсутствует  |
| 1347  | 405077.44     | 2194025.54 | Картометрический<br>метод                              | 5.0   | Закрепление<br>отсутствует  |
| 1348  | 405080.01     | 2194043.41 | Картометрический<br>метод                              | 5.0   | Закрепление<br>отсутствует  |
| 1349  | 405102.74     | 2194065.49 | Картометрический<br>метод                              | 5.0   | Закрепление<br>отсутствует  |
| 1350  | 405113.40     | 2194075.85 | Картометрический<br>метод                              | 5.0   | Закрепление<br>отсутствует  |
| 1351  | 405118.78     | 2194101.00 | Картометрический<br>метод                              | 5.0   | Закрепление<br>отсутствует  |
| 1352  | 405128.54     | 2194115.99 | Картометрический<br>метод                              | 5.0   | Закрепление<br>отсутствует  |
| 1353  | 405151.88     | 2194126.31 | Картометрический<br>метод                              | 5.0   | Закрепление<br>отсутствует  |
| 1354  | 405171.94     | 2194138.76 | Картометрический<br>метод                              | 5.0   | Закрепление<br>отсутствует  |
| 1355  | 405185.85     | 2194152.45 | Картометрический<br>метод                              | 5.0   | Закрепление<br>отсутствует  |
|   |               |            |  |   |   |



| 2. Сведения о характерных точках границ объекта |               |            |  |   |   |
|---|---------------|------------|--|---|---|
| Обозначение<br>характерных точек<br>границ      | Координаты, м |            | Метод<br>определения<br>координат<br>характерной точки | Средняя<br>квадратическая<br>погрешность<br>положения<br>характерной<br>точки (Mt), м | Описание<br>обозначения<br>точки на<br>местности (при<br>наличии) |
|   | X             | Y          |  |   |   |
| 1   | 2             | 3          | 4  | 5   | 6   |
| 1356  | 405206.17     | 2194167.58 | Картометрический<br>метод                              | 5.0   | Закрепление<br>отсутствует  |
| 1357  | 405333.78     | 2194255.85 | Картометрический<br>метод                              | 5.0   | Закрепление<br>отсутствует  |
| 1358  | 405291.36     | 2194352.54 | Картометрический<br>метод                              | 5.0   | Закрепление<br>отсутствует  |
| 1359  | 405271.75     | 2194367.67 | Картометрический<br>метод                              | 5.0   | Закрепление<br>отсутствует  |
| 1301  | 405252.42     | 2194363.97 | Картометрический<br>метод                              | 5.0   | Закрепление<br>отсутствует  |
| 1360  | 402852.26     | 2196644.87 | Картометрический<br>метод                              | 5.0   | Закрепление<br>отсутствует  |
| 1361  | 402813.92     | 2196630.87 | Картометрический<br>метод                              | 5.0   | Закрепление<br>отсутствует  |
| 1362  | 402810.78     | 2196629.67 | Картометрический<br>метод                              | 5.0   | Закрепление<br>отсутствует  |
| 1363  | 402782.59     | 2196618.91 | Картометрический<br>метод                              | 5.0   | Закрепление<br>отсутствует  |
| 1364  | 402715.46     | 2196601.00 | Картометрический<br>метод                              | 5.0   | Закрепление<br>отсутствует  |
| 1365  | 402716.34     | 2196597.77 | Картометрический<br>метод                              | 5.0   | Закрепление<br>отсутствует  |
| 1366  | 402727.34     | 2196565.14 | Картометрический<br>метод                              | 5.0   | Закрепление<br>отсутствует  |
| 1367  | 402738.13     | 2196533.19 | Картометрический<br>метод                              | 5.0   | Закрепление<br>отсутствует  |
| 1368  | 402748.59     | 2196502.18 | Картометрический<br>метод                              | 5.0   | Закрепление<br>отсутствует  |
| 1369  | 402755.61     | 2196426.89 | Картометрический<br>метод                              | 5.0   | Закрепление<br>отсутствует  |
| 1370  | 402772.12     | 2196399.63 | Картометрический<br>метод                              | 5.0   | Закрепление<br>отсутствует  |
| 1371  | 402778.19     | 2196382.06 | Картометрический<br>метод                              | 5.0   | Закрепление<br>отсутствует  |
| 1372  | 402769.45     | 2196352.22 | Картометрический<br>метод                              | 5.0   | Закрепление<br>отсутствует  |
| 1373  | 402762.93     | 2196325.08 | Картометрический<br>метод                              | 5.0   | Закрепление<br>отсутствует  |
| 1374  | 402766.03     | 2196310.82 | Картометрический<br>метод                              | 5.0   | Закрепление<br>отсутствует  |
| 1375  | 402789.86     | 2196300.22 | Картометрический<br>метод                              | 5.0   | Закрепление<br>отсутствует  |
| 1376  | 402793.66     | 2196285.08 | Картометрический<br>метод                              | 5.0   | Закрепление<br>отсутствует  |
| 1377  | 402803.88     | 2196273.61 | Картометрический<br>метод                              | 5.0   | Закрепление<br>отсутствует  |
| 1378  | 402826.93     | 2196271.25 | Картометрический<br>метод                              | 5.0   | Закрепление<br>отсутствует  |
| 1379  | 402844.92     | 2196263.46 | Картометрический<br>метод                              | 5.0   | Закрепление<br>отсутствует  |
|   |               |            |  |   |   |



| 2. Сведения о характерных точках границ объекта |               |            |  |   |   |
|---|---------------|------------|--|---|---|
| Обозначение<br>характерных точек<br>границ      | Координаты, м |            | Метод<br>определения<br>координат<br>характерной точки | Средняя<br>квадратическая<br>погрешность<br>положения<br>характерной<br>точки (Mt), м | Описание<br>обозначения<br>точки на<br>местности (при<br>наличии) |
|   | X             | Y          |  |   |   |
| 1   | 2             | 3          | 4  | 5   | 6   |
| 1380  | 402877.26     | 2196192.53 | Картометрический<br>метод                              | 5.0   | Закрепление<br>отсутствует  |
| 1381  | 402893.63     | 2196172.81 | Картометрический<br>метод                              | 5.0   | Закрепление<br>отсутствует  |
| 1382  | 402897.67     | 2196161.24 | Картометрический<br>метод                              | 5.0   | Закрепление<br>отсутствует  |
| 1383  | 402897.88     | 2196146.34 | Картометрический<br>метод                              | 5.0   | Закрепление<br>отсутствует  |
| 1384  | 402890.61     | 2196134.61 | Картометрический<br>метод                              | 5.0   | Закрепление<br>отсутствует  |
| 1385  | 402880.86     | 2196127.93 | Картометрический<br>метод                              | 5.0   | Закрепление<br>отсутствует  |
| 1386  | 402844.14     | 2196132.77 | Картометрический<br>метод                              | 5.0   | Закрепление<br>отсутствует  |
| 1387  | 402833.30     | 2196120.40 | Картометрический<br>метод                              | 5.0   | Закрепление<br>отсутствует  |
| 1388  | 402833.46     | 2196067.66 | Картометрический<br>метод                              | 5.0   | Закрепление<br>отсутствует  |
| 1389  | 402851.29     | 2196070.89 | Картометрический<br>метод                              | 5.0   | Закрепление<br>отсутствует  |
| 1390  | 402894.00     | 2196084.91 | Картометрический<br>метод                              | 5.0   | Закрепление<br>отсутствует  |
| 1391  | 402926.78     | 2196084.19 | Картометрический<br>метод                              | 5.0   | Закрепление<br>отсутствует  |
| 1392  | 402936.17     | 2196073.31 | Картометрический<br>метод                              | 5.0   | Закрепление<br>отсутствует  |
| 1393  | 402939.63     | 2196060.84 | Картометрический<br>метод                              | 5.0   | Закрепление<br>отсутствует  |
| 1394  | 402937.80     | 2196043.53 | Картометрический<br>метод                              | 5.0   | Закрепление<br>отсутствует  |
| 1395  | 402929.40     | 2196026.42 | Картометрический<br>метод                              | 5.0   | Закрепление<br>отсутствует  |
| 1396  | 402939.77     | 2196009.90 | Картометрический<br>метод                              | 5.0   | Закрепление<br>отсутствует  |
| 1397  | 402958.40     | 2195999.13 | Картометрический<br>метод                              | 5.0   | Закрепление<br>отсутствует  |
| 1398  | 402966.30     | 2195987.63 | Картометрический<br>метод                              | 5.0   | Закрепление<br>отсутствует  |
| 1399  | 402969.10     | 2195979.32 | Картометрический<br>метод                              | 5.0   | Закрепление<br>отсутствует  |
| 1400  | 402967.14     | 2195970.65 | Картометрический<br>метод                              | 5.0   | Закрепление<br>отсутствует  |
| 1401  | 402961.26     | 2195964.62 | Картометрический<br>метод                              | 5.0   | Закрепление<br>отсутствует  |
| 1402  | 402960.73     | 2195950.95 | Картометрический<br>метод                              | 5.0   | Закрепление<br>отсутствует  |
| 1403  | 402980.42     | 2195934.95 | Картометрический<br>метод                              | 5.0   | Закрепление<br>отсутствует  |
| 1404  | 403029.22     | 2195911.41 | Картометрический<br>метод                              | 5.0   | Закрепление<br>отсутствует  |
|   |               |            |  |   |   |



| 2. Сведения о характерных точках границ объекта |               |            |  |   |   |
|---|---------------|------------|--|---|---|
| Обозначение<br>характерных точек<br>границ      | Координаты, м |            | Метод<br>определения<br>координат<br>характерной точки | Средняя<br>квадратическая<br>погрешность<br>положения<br>характерной<br>точки (Mt), м | Описание<br>обозначения<br>точки на<br>местности (при<br>наличии) |
|   | X             | Y          |  |   |   |
| 1   | 2             | 3          | 4  | 5   | 6   |
| 1405  | 403053.75     | 2195890.31 | Картометрический<br>метод                              | 5.0   | Закрепление<br>отсутствует  |
| 1406  | 403057.60     | 2195871.29 | Картометрический<br>метод                              | 5.0   | Закрепление<br>отсутствует  |
| 1407  | 403067.38     | 2195854.35 | Картометрический<br>метод                              | 5.0   | Закрепление<br>отсутствует  |
| 1408  | 403075.44     | 2195845.73 | Картометрический<br>метод                              | 5.0   | Закрепление<br>отсутствует  |
| 1409  | 403118.41     | 2195814.57 | Картометрический<br>метод                              | 5.0   | Закрепление<br>отсутствует  |
| 1410  | 403120.33     | 2195791.15 | Картометрический<br>метод                              | 5.0   | Закрепление<br>отсутствует  |
| 1411  | 403128.36     | 2195756.71 | Картометрический<br>метод                              | 5.0   | Закрепление<br>отсутствует  |
| 1412  | 403150.56     | 2195760.59 | Картометрический<br>метод                              | 5.0   | Закрепление<br>отсутствует  |
| 1413  | 403168.23     | 2195774.75 | Картометрический<br>метод                              | 5.0   | Закрепление<br>отсутствует  |
| 1414  | 403184.93     | 2195773.40 | Картометрический<br>метод                              | 5.0   | Закрепление<br>отсутствует  |
| 1415  | 403189.13     | 2195771.01 | Картометрический<br>метод                              | 5.0   | Закрепление<br>отсутствует  |
| 1416  | 403204.89     | 2195778.13 | Картометрический<br>метод                              | 5.0   | Закрепление<br>отсутствует  |
| 1417  | 403237.37     | 2195795.80 | Картометрический<br>метод                              | 5.0   | Закрепление<br>отсутствует  |
| 1418  | 403238.69     | 2195811.94 | Картометрический<br>метод                              | 5.0   | Закрепление<br>отсутствует  |
| 1419  | 403231.50     | 2195806.02 | Картометрический<br>метод                              | 5.0   | Закрепление<br>отсутствует  |
| 1420  | 403222.09     | 2195817.71 | Картометрический<br>метод                              | 5.0   | Закрепление<br>отсутствует  |
| 1421  | 403224.61     | 2195819.73 | Картометрический<br>метод                              | 5.0   | Закрепление<br>отсутствует  |
| 1422  | 403168.64     | 2195889.37 | Картометрический<br>метод                              | 5.0   | Закрепление<br>отсутствует  |
| 1423  | 403133.40     | 2195973.78 | Картометрический<br>метод                              | 5.0   | Закрепление<br>отсутствует  |
| 1424  | 403119.66     | 2196006.70 | Картометрический<br>метод                              | 5.0   | Закрепление<br>отсутствует  |
| 1425  | 403110.45     | 2196028.76 | Картометрический<br>метод                              | 5.0   | Закрепление<br>отсутствует  |
| 1426  | 403088.12     | 2196082.07 | Картометрический<br>метод                              | 5.0   | Закрепление<br>отсутствует  |
| 1427  | 403066.25     | 2196125.88 | Картометрический<br>метод                              | 5.0   | Закрепление<br>отсутствует  |
| 1428  | 403055.30     | 2196150.76 | Картометрический<br>метод                              | 5.0   | Закрепление<br>отсутствует  |
| 1429  | 403042.65     | 2196180.48 | Картометрический<br>метод                              | 5.0   | Закрепление<br>отсутствует  |
|   |               |            |  |   |   |



| 2. Сведения о характерных точках границ объекта |               |            |  |   |   |
|---|---------------|------------|--|---|---|
| Обозначение<br>характерных точек<br>границ      | Координаты, м |            | Метод<br>определения<br>координат<br>характерной точки | Средняя<br>квадратическая<br>погрешность<br>положения<br>характерной<br>точки (Mt), м | Описание<br>обозначения<br>точки на<br>местности (при<br>наличии) |
|   | X             | Y          |  |   |   |
| 1   | 2             | 3          | 4  | 5   | 6   |
| 1430  | 403030.00     | 2196210.21 | Картометрический<br>метод                              | 5.0   | Закрепление<br>отсутствует  |
| 1431  | 403018.49     | 2196237.19 | Картометрический<br>метод                              | 5.0   | Закрепление<br>отсутствует  |
| 1432  | 403017.33     | 2196239.92 | Картометрический<br>метод                              | 5.0   | Закрепление<br>отсутствует  |
| 1433  | 403004.67     | 2196269.64 | Картометрический<br>метод                              | 5.0   | Закрепление<br>отсутствует  |
| 1434  | 402990.10     | 2196303.88 | Картометрический<br>метод                              | 5.0   | Закрепление<br>отсутствует  |
| 1435  | 402979.41     | 2196328.06 | Картометрический<br>метод                              | 5.0   | Закрепление<br>отсутствует  |
| 1436  | 402976.98     | 2196333.54 | Картометрический<br>метод                              | 5.0   | Закрепление<br>отсутствует  |
| 1437  | 402963.56     | 2196362.30 | Картометрический<br>метод                              | 5.0   | Закрепление<br>отсутствует  |
| 1438  | 402945.70     | 2196353.30 | Картометрический<br>метод                              | 5.0   | Закрепление<br>отсутствует  |
| 1439  | 402942.85     | 2196358.75 | Картометрический<br>метод                              | 5.0   | Закрепление<br>отсутствует  |
| 1440  | 402954.58     | 2196364.87 | Картометрический<br>метод                              | 5.0   | Закрепление<br>отсутствует  |
| 1441  | 402960.35     | 2196371.73 | Картометрический<br>метод                              | 5.0   | Закрепление<br>отсутствует  |
| 1442  | 402966.25     | 2196374.14 | Картометрический<br>метод                              | 5.0   | Закрепление<br>отсутствует  |
| 1443  | 402933.96     | 2196455.07 | Картометрический<br>метод                              | 5.0   | Закрепление<br>отсутствует  |
| 1444  | 402891.31     | 2196553.09 | Картометрический<br>метод                              | 5.0   | Закрепление<br>отсутствует  |
| 1445  | 402867.22     | 2196612.23 | Картометрический<br>метод                              | 5.0   | Закрепление<br>отсутствует  |
| 1446  | 402867.55     | 2196616.38 | Картометрический<br>метод                              | 5.0   | Закрепление<br>отсутствует  |
| 1447  | 402856.28     | 2196642.67 | Картометрический<br>метод                              | 5.0   | Закрепление<br>отсутствует  |
| 1448  | 402853.32     | 2196645.26 | Картометрический<br>метод                              | 5.0   | Закрепление<br>отсутствует  |
| 1360  | 402852.26     | 2196644.87 | Картометрический<br>метод                              | 5.0   | Закрепление<br>отсутствует  |
| 1449  | 402774.77     | 2192151.07 | Картометрический<br>метод                              | 5.0   | Закрепление<br>отсутствует  |
| 1450  | 402769.54     | 2192146.24 | Картометрический<br>метод                              | 5.0   | Закрепление<br>отсутствует  |
| 1451  | 402770.73     | 2192145.11 | Картометрический<br>метод                              | 5.0   | Закрепление<br>отсутствует  |
| 1452  | 402768.36     | 2192142.61 | Картометрический<br>метод                              | 5.0   | Закрепление<br>отсутствует  |
| 1453  | 402767.21     | 2192143.71 | Картометрический<br>метод                              | 5.0   | Закрепление<br>отсутствует  |
|   |               |            |  |   |   |



| 2. Сведения о характерных точках границ объекта |               |            |  |   |   |
|---|---------------|------------|--|---|---|
| Обозначение<br>характерных точек<br>границ      | Координаты, м |            | Метод<br>определения<br>координат<br>характерной точки | Средняя<br>квадратическая<br>погрешность<br>положения<br>характерной<br>точки (Mt), м | Описание<br>обозначения<br>точки на<br>местности (при<br>наличии) |
|   | X             | Y          |  |   |   |
| 1   | 2             | 3          | 4  | 5   | 6   |
| 1454  | 402758.25     | 2192135.29 | Картометрический<br>метод                              | 5.0   | Закрепление<br>отсутствует  |
| 1455  | 402748.80     | 2192129.39 | Картометрический<br>метод                              | 5.0   | Закрепление<br>отсутствует  |
| 1456  | 402736.55     | 2192151.48 | Картометрический<br>метод                              | 5.0   | Закрепление<br>отсутствует  |
| 1457  | 402724.65     | 2192157.54 | Картометрический<br>метод                              | 5.0   | Закрепление<br>отсутствует  |
| 1458  | 402678.13     | 2192121.65 | Картометрический<br>метод                              | 5.0   | Закрепление<br>отсутствует  |
| 1459  | 402663.51     | 2192108.77 | Картометрический<br>метод                              | 5.0   | Закрепление<br>отсутствует  |
| 1460  | 402631.81     | 2192133.28 | Картометрический<br>метод                              | 5.0   | Закрепление<br>отсутствует  |
| 1461  | 402646.33     | 2192153.36 | Картометрический<br>метод                              | 5.0   | Закрепление<br>отсутствует  |
| 1462  | 402555.63     | 2192217.14 | Картометрический<br>метод                              | 5.0   | Закрепление<br>отсутствует  |
| 1463  | 402487.23     | 2192118.27 | Картометрический<br>метод                              | 5.0   | Закрепление<br>отсутствует  |
| 1464  | 402489.51     | 2192080.02 | Картометрический<br>метод                              | 5.0   | Закрепление<br>отсутствует  |
| 1465  | 402470.67     | 2192044.20 | Картометрический<br>метод                              | 5.0   | Закрепление<br>отсутствует  |
| 1466  | 402428.95     | 2191991.76 | Картометрический<br>метод                              | 5.0   | Закрепление<br>отсутствует  |
| 1467  | 402361.90     | 2191878.62 | Картометрический<br>метод                              | 5.0   | Закрепление<br>отсутствует  |
| 1468  | 402324.51     | 2191788.96 | Картометрический<br>метод                              | 5.0   | Закрепление<br>отсутствует  |
| 1469  | 402341.92     | 2191745.17 | Картометрический<br>метод                              | 5.0   | Закрепление<br>отсутствует  |
| 1470  | 402344.99     | 2191726.70 | Картометрический<br>метод                              | 5.0   | Закрепление<br>отсутствует  |
| 1471  | 402358.99     | 2191706.52 | Картометрический<br>метод                              | 5.0   | Закрепление<br>отсутствует  |
| 1472  | 402370.53     | 2191709.76 | Картометрический<br>метод                              | 5.0   | Закрепление<br>отсутствует  |
| 1473  | 402382.69     | 2191713.44 | Картометрический<br>метод                              | 5.0   | Закрепление<br>отсутствует  |
| 1474  | 402383.40     | 2191711.62 | Картометрический<br>метод                              | 5.0   | Закрепление<br>отсутствует  |
| 1475  | 402420.67     | 2191726.15 | Картометрический<br>метод                              | 5.0   | Закрепление<br>отсутствует  |
| 1476  | 402430.41     | 2191729.96 | Картометрический<br>метод                              | 5.0   | Закрепление<br>отсутствует  |
| 1477  | 402445.76     | 2191739.27 | Картометрический<br>метод                              | 5.0   | Закрепление<br>отсутствует  |
| 1478  | 402460.56     | 2191750.08 | Картометрический<br>метод                              | 5.0   | Закрепление<br>отсутствует  |
|   |               |            |  |   |   |



| 2. Сведения о характерных точках границ объекта |               |            |  |   |   |
|---|---------------|------------|--|---|---|
| Обозначение<br>характерных точек<br>границ      | Координаты, м |            | Метод<br>определения<br>координат<br>характерной точки | Средняя<br>квадратическая<br>погрешность<br>положения<br>характерной<br>точки (Mt), м | Описание<br>обозначения<br>точки на<br>местности (при<br>наличии) |
|   | X             | Y          |  |   |   |
| 1   | 2             | 3          | 4  | 5   | 6   |
| 1479  | 402469.40     | 2191755.40 | Картометрический<br>метод                              | 5.0   | Закрепление<br>отсутствует  |
| 1480  | 402503.01     | 2191774.81 | Картометрический<br>метод                              | 5.0   | Закрепление<br>отсутствует  |
| 1481  | 402523.25     | 2191787.23 | Картометрический<br>метод                              | 5.0   | Закрепление<br>отсутствует  |
| 1482  | 402536.54     | 2191795.39 | Картометрический<br>метод                              | 5.0   | Закрепление<br>отсутствует  |
| 1483  | 402544.13     | 2191799.00 | Картометрический<br>метод                              | 5.0   | Закрепление<br>отсутствует  |
| 1484  | 402568.12     | 2191817.80 | Картометрический<br>метод                              | 5.0   | Закрепление<br>отсутствует  |
| 1485  | 402608.63     | 2191851.25 | Картометрический<br>метод                              | 5.0   | Закрепление<br>отсутствует  |
| 1486  | 402617.55     | 2191858.42 | Картометрический<br>метод                              | 5.0   | Закрепление<br>отсутствует  |
| 1487  | 402645.59     | 2191880.95 | Картометрический<br>метод                              | 5.0   | Закрепление<br>отсутствует  |
| 1488  | 402673.64     | 2191902.47 | Картометрический<br>метод                              | 5.0   | Закрепление<br>отсутствует  |
| 1489  | 402691.18     | 2191922.23 | Картометрический<br>метод                              | 5.0   | Закрепление<br>отсутствует  |
| 1490  | 402702.85     | 2191934.39 | Картометрический<br>метод                              | 5.0   | Закрепление<br>отсутствует  |
| 1491  | 402718.52     | 2191949.45 | Картометрический<br>метод                              | 5.0   | Закрепление<br>отсутствует  |
| 1492  | 402722.37     | 2191945.30 | Картометрический<br>метод                              | 5.0   | Закрепление<br>отсутствует  |
| 1493  | 402753.97     | 2191985.32 | Картометрический<br>метод                              | 5.0   | Закрепление<br>отсутствует  |
| 1494  | 402751.73     | 2191987.30 | Картометрический<br>метод                              | 5.0   | Закрепление<br>отсутствует  |
| 1495  | 402774.65     | 2192015.79 | Картометрический<br>метод                              | 5.0   | Закрепление<br>отсутствует  |
| 1496  | 402784.35     | 2192024.44 | Картометрический<br>метод                              | 5.0   | Закрепление<br>отсутствует  |
| 1497  | 402786.08     | 2192022.78 | Картометрический<br>метод                              | 5.0   | Закрепление<br>отсутствует  |
| 1498  | 402800.88     | 2192035.93 | Картометрический<br>метод                              | 5.0   | Закрепление<br>отсутствует  |
| 1499  | 402822.33     | 2192055.87 | Картометрический<br>метод                              | 5.0   | Закрепление<br>отсутствует  |
| 1500  | 402846.91     | 2192076.76 | Картометрический<br>метод                              | 5.0   | Закрепление<br>отсутствует  |
| 1501  | 402845.59     | 2192078.19 | Картометрический<br>метод                              | 5.0   | Закрепление<br>отсутствует  |
| 1502  | 402862.32     | 2192094.38 | Картометрический<br>метод                              | 5.0   | Закрепление<br>отсутствует  |
| 1503  | 402869.55     | 2192103.78 | Картометрический<br>метод                              | 5.0   | Закрепление<br>отсутствует  |
|   |               |            |  |   |   |



| 2. Сведения о характерных точках границ объекта |               |            |  |   |   |
|---|---------------|------------|--|---|---|
| Обозначение<br>характерных точек<br>границ      | Координаты, м |            | Метод<br>определения<br>координат<br>характерной точки | Средняя<br>квадратическая<br>погрешность<br>положения<br>характерной<br>точки (Mt), м | Описание<br>обозначения<br>точки на<br>местности (при<br>наличии) |
|   | X             | Y          |  |   |   |
| 1   | 2             | 3          | 4  | 5   | 6   |
| 1504  | 402876.33     | 2192110.74 | Картометрический<br>метод                              | 5.0   | Закрепление<br>отсутствует  |
| 1505  | 402903.62     | 2192125.01 | Картометрический<br>метод                              | 5.0   | Закрепление<br>отсутствует  |
| 1506  | 402927.58     | 2192144.66 | Картометрический<br>метод                              | 5.0   | Закрепление<br>отсутствует  |
| 1507  | 402943.94     | 2192160.31 | Картометрический<br>метод                              | 5.0   | Закрепление<br>отсутствует  |
| 1508  | 402969.38     | 2192186.25 | Картометрический<br>метод                              | 5.0   | Закрепление<br>отсутствует  |
| 1509  | 402989.28     | 2192202.90 | Картометрический<br>метод                              | 5.0   | Закрепление<br>отсутствует  |
| 1510  | 402901.46     | 2192290.63 | Картометрический<br>метод                              | 5.0   | Закрепление<br>отсутствует  |
| 1511  | 402901.81     | 2192292.64 | Картометрический<br>метод                              | 5.0   | Закрепление<br>отсутствует  |
| 1449  | 402774.77     | 2192151.07 | Картометрический<br>метод                              | 5.0   | Закрепление<br>отсутствует  |
| 1512  | 397061.03     | 2197490.64 | Картометрический<br>метод                              | 5.0   | Закрепление<br>отсутствует  |
| 1513  | 397024.35     | 2197466.84 | Картометрический<br>метод                              | 5.0   | Закрепление<br>отсутствует  |
| 1514  | 397052.00     | 2197429.70 | Картометрический<br>метод                              | 5.0   | Закрепление<br>отсутствует  |
| 1515  | 397024.22     | 2197349.49 | Картометрический<br>метод                              | 5.0   | Закрепление<br>отсутствует  |
| 1516  | 396949.75     | 2197277.76 | Картометрический<br>метод                              | 5.0   | Закрепление<br>отсутствует  |
| 1517  | 396979.37     | 2197227.34 | Картометрический<br>метод                              | 5.0   | Закрепление<br>отсутствует  |
| 1518  | 396997.14     | 2197205.71 | Картометрический<br>метод                              | 5.0   | Закрепление<br>отсутствует  |
| 1519  | 397081.63     | 2197193.18 | Картометрический<br>метод                              | 5.0   | Закрепление<br>отсутствует  |
| 1520  | 397126.86     | 2197211.81 | Картометрический<br>метод                              | 5.0   | Закрепление<br>отсутствует  |
| 1521  | 397165.15     | 2197236.18 | Картометрический<br>метод                              | 5.0   | Закрепление<br>отсутствует  |
| 1522  | 397210.24     | 2197229.96 | Картометрический<br>метод                              | 5.0   | Закрепление<br>отсутствует  |
| 1523  | 397246.46     | 2197143.61 | Картометрический<br>метод                              | 5.0   | Закрепление<br>отсутствует  |
| 1524  | 397251.96     | 2197130.46 | Картометрический<br>метод                              | 5.0   | Закрепление<br>отсутствует  |
| 1525  | 397224.98     | 2197109.17 | Картометрический<br>метод                              | 5.0   | Закрепление<br>отсутствует  |
| 1526  | 397235.05     | 2197075.38 | Картометрический<br>метод                              | 5.0   | Закрепление<br>отсутствует  |
| 1527  | 397365.00     | 2196996.00 | Картометрический<br>метод                              | 5.0   | Закрепление<br>отсутствует  |
|   |               |            |  |   |   |



| 2. Сведения о характерных точках границ объекта |               |            |  |   |   |
|---|---------------|------------|--|---|---|
| Обозначение<br>характерных точек<br>границ      | Координаты, м |            | Метод<br>определения<br>координат<br>характерной точки | Средняя<br>квадратическая<br>погрешность<br>положения<br>характерной<br>точки (Mt), м | Описание<br>обозначения<br>точки на<br>местности (при<br>наличии) |
|   | X             | Y          |  |   |   |
| 1   | 2             | 3          | 4  | 5   | 6   |
| 1528  | 397401.09     | 2196948.32 | Картометрический<br>метод                              | 5.0   | Закрепление<br>отсутствует  |
| 1529  | 397340.28     | 2196884.60 | Картометрический<br>метод                              | 5.0   | Закрепление<br>отсутствует  |
| 1530  | 397410.90     | 2196825.68 | Картометрический<br>метод                              | 5.0   | Закрепление<br>отсутствует  |
| 1531  | 397391.56     | 2196732.92 | Картометрический<br>метод                              | 5.0   | Закрепление<br>отсутствует  |
| 1532  | 397469.34     | 2196660.23 | Картометрический<br>метод                              | 5.0   | Закрепление<br>отсутствует  |
| 1533  | 397474.47     | 2196655.44 | Картометрический<br>метод                              | 5.0   | Закрепление<br>отсутствует  |
| 1534  | 397481.35     | 2196670.25 | Картометрический<br>метод                              | 5.0   | Закрепление<br>отсутствует  |
| 1535  | 397501.18     | 2196712.98 | Картометрический<br>метод                              | 5.0   | Закрепление<br>отсутствует  |
| 1536  | 397519.54     | 2196751.87 | Картометрический<br>метод                              | 5.0   | Закрепление<br>отсутствует  |
| 1537  | 397524.68     | 2196762.75 | Картометрический<br>метод                              | 5.0   | Закрепление<br>отсутствует  |
| 1538  | 397547.13     | 2196810.31 | Картометрический<br>метод                              | 5.0   | Закрепление<br>отсутствует  |
| 1539  | 397560.30     | 2196838.17 | Картометрический<br>метод                              | 5.0   | Закрепление<br>отсутствует  |
| 1540  | 397571.41     | 2196861.20 | Картометрический<br>метод                              | 5.0   | Закрепление<br>отсутствует  |
| 1541  | 397580.08     | 2196876.75 | Картометрический<br>метод                              | 5.0   | Закрепление<br>отсутствует  |
| 1542  | 397577.49     | 2196887.73 | Картометрический<br>метод                              | 5.0   | Закрепление<br>отсутствует  |
| 1543  | 397568.26     | 2196904.54 | Картометрический<br>метод                              | 5.0   | Закрепление<br>отсутствует  |
| 1544  | 397547.31     | 2196932.70 | Картометрический<br>метод                              | 5.0   | Закрепление<br>отсутствует  |
| 1545  | 397538.11     | 2196943.85 | Картометрический<br>метод                              | 5.0   | Закрепление<br>отсутствует  |
| 1546  | 397519.53     | 2196968.37 | Картометрический<br>метод                              | 5.0   | Закрепление<br>отсутствует  |
| 1547  | 397493.10     | 2197003.28 | Картометрический<br>метод                              | 5.0   | Закрепление<br>отсутствует  |
| 1548  | 397465.56     | 2197037.22 | Картометрический<br>метод                              | 5.0   | Закрепление<br>отсутствует  |
| 1549  | 397204.43     | 2197382.52 | Картометрический<br>метод                              | 5.0   | Закрепление<br>отсутствует  |
| 1550  | 397099.72     | 2197521.63 | Картометрический<br>метод                              | 5.0   | Закрепление<br>отсутствует  |
| 1512  | 397061.03     | 2197490.64 | Картометрический<br>метод                              | 5.0   | Закрепление<br>отсутствует  |
| 1551  | 402067.67     | 2189060.72 | Картометрический<br>метод                              | 5.0   | Закрепление<br>отсутствует  |
|   |               |            |  |   |   |



| 2. Сведения о характерных точках границ объекта |               |            |  |   |   |
|---|---------------|------------|--|---|---|
| Обозначение<br>характерных точек<br>границ      | Координаты, м |            | Метод<br>определения<br>координат<br>характерной точки | Средняя<br>квадратическая<br>погрешность<br>положения<br>характерной<br>точки (Mt), м | Описание<br>обозначения<br>точки на<br>местности (при<br>наличии) |
|   | X             | Y          |  |   |   |
| 1   | 2             | 3          | 4  | 5   | 6   |
| 1552  | 402064.51     | 2189043.16 | Картометрический<br>метод                              | 5.0   | Закрепление<br>отсутствует  |
| 1553  | 402054.60     | 2189019.95 | Картометрический<br>метод                              | 5.0   | Закрепление<br>отсутствует  |
| 1554  | 402019.77     | 2189007.93 | Картометрический<br>метод                              | 5.0   | Закрепление<br>отсутствует  |
| 1555  | 401986.86     | 2189010.88 | Картометрический<br>метод                              | 5.0   | Закрепление<br>отсутствует  |
| 1556  | 401982.45     | 2188937.68 | Картометрический<br>метод                              | 5.0   | Закрепление<br>отсутствует  |
| 1557  | 401952.74     | 2188944.27 | Картометрический<br>метод                              | 5.0   | Закрепление<br>отсутствует  |
| 1558  | 401945.10     | 2188842.77 | Картометрический<br>метод                              | 5.0   | Закрепление<br>отсутствует  |
| 1559  | 401940.65     | 2188769.58 | Картометрический<br>метод                              | 5.0   | Закрепление<br>отсутствует  |
| 1560  | 401944.94     | 2188744.87 | Картометрический<br>метод                              | 5.0   | Закрепление<br>отсутствует  |
| 1561  | 401957.25     | 2188735.61 | Картометрический<br>метод                              | 5.0   | Закрепление<br>отсутствует  |
| 1562  | 402113.85     | 2188699.72 | Картометрический<br>метод                              | 5.0   | Закрепление<br>отсутствует  |
| 1563  | 402257.44     | 2188638.48 | Картометрический<br>метод                              | 5.0   | Закрепление<br>отсутствует  |
| 1564  | 402280.33     | 2188632.12 | Картометрический<br>метод                              | 5.0   | Закрепление<br>отсутствует  |
| 1565  | 402288.13     | 2188636.55 | Картометрический<br>метод                              | 5.0   | Закрепление<br>отсутствует  |
| 1566  | 402296.39     | 2188658.76 | Картометрический<br>метод                              | 5.0   | Закрепление<br>отсутствует  |
| 1567  | 402313.57     | 2188719.96 | Картометрический<br>метод                              | 5.0   | Закрепление<br>отсутствует  |
| 1568  | 402312.11     | 2188742.53 | Картометрический<br>метод                              | 5.0   | Закрепление<br>отсутствует  |
| 1569  | 402302.81     | 2188761.57 | Картометрический<br>метод                              | 5.0   | Закрепление<br>отсутствует  |
| 1570  | 402309.23     | 2188786.50 | Картометрический<br>метод                              | 5.0   | Закрепление<br>отсутствует  |
| 1571  | 402338.05     | 2188823.04 | Картометрический<br>метод                              | 5.0   | Закрепление<br>отсутствует  |
| 1572  | 402380.62     | 2188843.97 | Картометрический<br>метод                              | 5.0   | Закрепление<br>отсутствует  |
| 1573  | 402400.73     | 2188857.81 | Картометрический<br>метод                              | 5.0   | Закрепление<br>отсутствует  |
| 1574  | 402399.20     | 2188886.00 | Картометрический<br>метод                              | 5.0   | Закрепление<br>отсутствует  |
| 1575  | 402405.76     | 2188900.77 | Картометрический<br>метод                              | 5.0   | Закрепление<br>отсутствует  |
| 1576  | 402396.40     | 2188924.35 | Картометрический<br>метод                              | 5.0   | Закрепление<br>отсутствует  |
|   |               |            |  |   |   |



| 2. Сведения о характерных точках границ объекта |               |            |  |   |   |
|---|---------------|------------|--|---|---|
| Обозначение<br>характерных точек<br>границ      | Координаты, м |            | Метод<br>определения<br>координат<br>характерной точки | Средняя<br>квадратическая<br>погрешность<br>положения<br>характерной<br>точки (Mt), м | Описание<br>обозначения<br>точки на<br>местности (при<br>наличии) |
|   | X             | Y          |  |   |   |
| 1   | 2             | 3          | 4  | 5   | 6   |
| 1577  | 402370.69     | 2188941.31 | Картометрический<br>метод                              | 5.0   | Закрепление<br>отсутствует  |
| 1578  | 402367.92     | 2188943.14 | Картометрический<br>метод                              | 5.0   | Закрепление<br>отсутствует  |
| 1579  | 402358.62     | 2188962.18 | Картометрический<br>метод                              | 5.0   | Закрепление<br>отсутствует  |
| 1580  | 402354.99     | 2188979.07 | Картометрический<br>метод                              | 5.0   | Закрепление<br>отсутствует  |
| 1581  | 402348.81     | 2189017.36 | Картометрический<br>метод                              | 5.0   | Закрепление<br>отсутствует  |
| 1582  | 402340.54     | 2189026.34 | Картометрический<br>метод                              | 5.0   | Закрепление<br>отсутствует  |
| 1583  | 402329.32     | 2189038.53 | Картометрический<br>метод                              | 5.0   | Закрепление<br>отсутствует  |
| 1584  | 402294.11     | 2189054.96 | Картометрический<br>метод                              | 5.0   | Закрепление<br>отсутствует  |
| 1585  | 402255.28     | 2189063.66 | Картометрический<br>метод                              | 5.0   | Закрепление<br>отсутствует  |
| 1586  | 402200.70     | 2189068.99 | Картометрический<br>метод                              | 5.0   | Закрепление<br>отсутствует  |
| 1551  | 402067.67     | 2189060.72 | Картометрический<br>метод                              | 5.0   | Закрепление<br>отсутствует  |
| 1587  | 406067.73     | 2190118.28 | Картометрический<br>метод                              | 5.0   | Закрепление<br>отсутствует  |
| 1588  | 406070.04     | 2190041.58 | Картометрический<br>метод                              | 5.0   | Закрепление<br>отсутствует  |
| 1589  | 406069.89     | 2190025.35 | Картометрический<br>метод                              | 5.0   | Закрепление<br>отсутствует  |
| 1590  | 406080.82     | 2189957.86 | Картометрический<br>метод                              | 5.0   | Закрепление<br>отсутствует  |
| 1591  | 406068.87     | 2189923.61 | Картометрический<br>метод                              | 5.0   | Закрепление<br>отсутствует  |
| 1592  | 406059.67     | 2189897.49 | Картометрический<br>метод                              | 5.0   | Закрепление<br>отсутствует  |
| 1593  | 406055.09     | 2189884.38 | Картометрический<br>метод                              | 5.0   | Закрепление<br>отсутствует  |
| 1594  | 406049.13     | 2189866.99 | Картометрический<br>метод                              | 5.0   | Закрепление<br>отсутствует  |
| 1595  | 406039.11     | 2189864.20 | Картометрический<br>метод                              | 5.0   | Закрепление<br>отсутствует  |
| 1596  | 406031.04     | 2189854.02 | Картометрический<br>метод                              | 5.0   | Закрепление<br>отсутствует  |
| 1597  | 406030.15     | 2189800.01 | Картометрический<br>метод                              | 5.0   | Закрепление<br>отсутствует  |
| 1598  | 406046.70     | 2189707.60 | Картометрический<br>метод                              | 5.0   | Закрепление<br>отсутствует  |
| 1599  | 406099.19     | 2189730.52 | Картометрический<br>метод                              | 5.0   | Закрепление<br>отсутствует  |
| 1600  | 406141.23     | 2189748.09 | Картометрический<br>метод                              | 5.0   | Закрепление<br>отсутствует  |
|   |               |            |  |   |   |



| 2. Сведения о характерных точках границ объекта |               |            |  |   |   |
|---|---------------|------------|--|---|---|
| Обозначение<br>характерных точек<br>границ      | Координаты, м |            | Метод<br>определения<br>координат<br>характерной точки | Средняя<br>квадратическая<br>погрешность<br>положения<br>характерной<br>точки (Mt), м | Описание<br>обозначения<br>точки на<br>местности (при<br>наличии) |
|   | X             | Y          |  |   |   |
| 1   | 2             | 3          | 4  | 5   | 6   |
| 1601  | 406181.77     | 2189767.02 | Картометрический<br>метод                              | 5.0   | Закрепление<br>отсутствует  |
| 1602  | 406194.71     | 2189771.51 | Картометрический<br>метод                              | 5.0   | Закрепление<br>отсутствует  |
| 1603  | 406210.95     | 2189777.13 | Картометрический<br>метод                              | 5.0   | Закрепление<br>отсутствует  |
| 1604  | 406224.48     | 2189782.28 | Картометрический<br>метод                              | 5.0   | Закрепление<br>отсутствует  |
| 1605  | 406259.12     | 2189793.79 | Картометрический<br>метод                              | 5.0   | Закрепление<br>отсутствует  |
| 1606  | 406264.68     | 2189795.44 | Картометрический<br>метод                              | 5.0   | Закрепление<br>отсутствует  |
| 1607  | 406296.25     | 2189803.67 | Картометрический<br>метод                              | 5.0   | Закрепление<br>отсутствует  |
| 1608  | 406297.18     | 2189803.91 | Картометрический<br>метод                              | 5.0   | Закрепление<br>отсутствует  |
| 1609  | 406297.73     | 2189802.29 | Картометрический<br>метод                              | 5.0   | Закрепление<br>отсутствует  |
| 1610  | 406327.33     | 2189808.86 | Картометрический<br>метод                              | 5.0   | Закрепление<br>отсутствует  |
| 1611  | 406349.13     | 2189814.23 | Картометрический<br>метод                              | 5.0   | Закрепление<br>отсутствует  |
| 1612  | 406349.39     | 2189813.42 | Картометрический<br>метод                              | 5.0   | Закрепление<br>отсутствует  |
| 1613  | 406371.87     | 2189818.61 | Картометрический<br>метод                              | 5.0   | Закрепление<br>отсутствует  |
| 1614  | 406383.80     | 2189821.22 | Картометрический<br>метод                              | 5.0   | Закрепление<br>отсутствует  |
| 1615  | 406388.48     | 2189822.24 | Картометрический<br>метод                              | 5.0   | Закрепление<br>отсутствует  |
| 1616  | 406402.70     | 2189825.67 | Картометрический<br>метод                              | 5.0   | Закрепление<br>отсутствует  |
| 1617  | 406408.44     | 2189827.15 | Картометрический<br>метод                              | 5.0   | Закрепление<br>отсутствует  |
| 1618  | 406423.35     | 2189829.63 | Картометрический<br>метод                              | 5.0   | Закрепление<br>отсутствует  |
| 1619  | 406456.02     | 2189837.09 | Картометрический<br>метод                              | 5.0   | Закрепление<br>отсутствует  |
| 1620  | 406491.99     | 2189842.74 | Картометрический<br>метод                              | 5.0   | Закрепление<br>отсутствует  |
| 1621  | 406516.59     | 2189843.95 | Картометрический<br>метод                              | 5.0   | Закрепление<br>отсутствует  |
| 1622  | 406510.83     | 2189860.45 | Картометрический<br>метод                              | 5.0   | Закрепление<br>отсутствует  |
| 1623  | 406502.11     | 2189881.78 | Картометрический<br>метод                              | 5.0   | Закрепление<br>отсутствует  |
| 1624  | 406468.31     | 2189962.16 | Картометрический<br>метод                              | 5.0   | Закрепление<br>отсутствует  |
| 1625  | 406466.81     | 2189964.08 | Картометрический<br>метод                              | 5.0   | Закрепление<br>отсутствует  |
|   |               |            |  |   |   |



| 2. Сведения о характерных точках границ объекта |               |            |  |   |   |
|---|---------------|------------|--|---|---|
| Обозначение<br>характерных точек<br>границ      | Координаты, м |            | Метод<br>определения<br>координат<br>характерной точки | Средняя<br>квадратическая<br>погрешность<br>положения<br>характерной<br>точки (Mt), м | Описание<br>обозначения<br>точки на<br>местности (при<br>наличии) |
|   | X             | Y          |  |   |   |
| 1   | 2             | 3          | 4  | 5   | 6   |
| 1626  | 406464.27     | 2189963.16 | Картометрический<br>метод                              | 5.0   | Закрепление<br>отсутствует  |
| 1627  | 406460.85     | 2189970.36 | Картометрический<br>метод                              | 5.0   | Закрепление<br>отсутствует  |
| 1628  | 406462.53     | 2189972.08 | Картометрический<br>метод                              | 5.0   | Закрепление<br>отсутствует  |
| 1629  | 406462.29     | 2189975.05 | Картометрический<br>метод                              | 5.0   | Закрепление<br>отсутствует  |
| 1630  | 406449.45     | 2190001.40 | Картометрический<br>метод                              | 5.0   | Закрепление<br>отсутствует  |
| 1631  | 406433.89     | 2190042.55 | Картометрический<br>метод                              | 5.0   | Закрепление<br>отсутствует  |
| 1632  | 406431.31     | 2190041.37 | Картометрический<br>метод                              | 5.0   | Закрепление<br>отсутствует  |
| 1633  | 406419.01     | 2190074.57 | Картометрический<br>метод                              | 5.0   | Закрепление<br>отсутствует  |
| 1634  | 406420.88     | 2190075.39 | Картометрический<br>метод                              | 5.0   | Закрепление<br>отсутствует  |
| 1635  | 406412.41     | 2190099.61 | Картометрический<br>метод                              | 5.0   | Закрепление<br>отсутствует  |
| 1636  | 406409.10     | 2190098.64 | Картометрический<br>метод                              | 5.0   | Закрепление<br>отсутствует  |
| 1637  | 406400.28     | 2190131.45 | Картометрический<br>метод                              | 5.0   | Закрепление<br>отсутствует  |
| 1638  | 406371.41     | 2190120.45 | Картометрический<br>метод                              | 5.0   | Закрепление<br>отсутствует  |
| 1639  | 406353.96     | 2190114.69 | Картометрический<br>метод                              | 5.0   | Закрепление<br>отсутствует  |
| 1640  | 406331.64     | 2190107.29 | Картометрический<br>метод                              | 5.0   | Закрепление<br>отсутствует  |
| 1641  | 406325.82     | 2190105.47 | Картометрический<br>метод                              | 5.0   | Закрепление<br>отсутствует  |
| 1642  | 406309.49     | 2190103.11 | Картометрический<br>метод                              | 5.0   | Закрепление<br>отсутствует  |
| 1643  | 406298.80     | 2190103.22 | Картометрический<br>метод                              | 5.0   | Закрепление<br>отсутствует  |
| 1644  | 406284.29     | 2190104.40 | Картометрический<br>метод                              | 5.0   | Закрепление<br>отсутствует  |
| 1645  | 406245.42     | 2190114.99 | Картометрический<br>метод                              | 5.0   | Закрепление<br>отсутствует  |
| 1646  | 406196.39     | 2190124.49 | Картометрический<br>метод                              | 5.0   | Закрепление<br>отсутствует  |
| 1647  | 406165.46     | 2190128.10 | Картометрический<br>метод                              | 5.0   | Закрепление<br>отсутствует  |
| 1648  | 406135.41     | 2190131.22 | Картометрический<br>метод                              | 5.0   | Закрепление<br>отсутствует  |
| 1649  | 406119.63     | 2190132.85 | Картометрический<br>метод                              | 5.0   | Закрепление<br>отсутствует  |
| 1650  | 406105.36     | 2190133.88 | Картометрический<br>метод                              | 5.0   | Закрепление<br>отсутствует  |
|   |               |            |  |   |   |



| 2. Сведения о характерных точках границ объекта |               |            |  |   |   |
|---|---------------|------------|--|---|---|
| Обозначение<br>характерных точек<br>границ      | Координаты, м |            | Метод<br>определения<br>координат<br>характерной точки | Средняя<br>квадратическая<br>погрешность<br>положения<br>характерной<br>точки (Mt), м | Описание<br>обозначения<br>точки на<br>местности (при<br>наличии) |
|   | X             | Y          |  |   |   |
| 1   | 2             | 3          | 4  | 5   | 6   |
| 1651  | 406075.33     | 2190136.04 | Картометрический<br>метод                              | 5.0   | Закрепление<br>отсутствует  |
| 1652  | 406069.28     | 2190136.13 | Картометрический<br>метод                              | 5.0   | Закрепление<br>отсутствует  |
| 1587  | 406067.73     | 2190118.28 | Картометрический<br>метод                              | 5.0   | Закрепление<br>отсутствует  |
| 1653  | 400714.39     | 2186845.43 | Картометрический<br>метод                              | 5.0   | Закрепление<br>отсутствует  |
| 1654  | 400625.76     | 2186840.39 | Картометрический<br>метод                              | 5.0   | Закрепление<br>отсутствует  |
| 1655  | 400610.43     | 2186840.07 | Картометрический<br>метод                              | 5.0   | Закрепление<br>отсутствует  |
| 1656  | 400573.26     | 2186803.25 | Картометрический<br>метод                              | 5.0   | Закрепление<br>отсутствует  |
| 1657  | 400551.76     | 2186776.45 | Картометрический<br>метод                              | 5.0   | Закрепление<br>отсутствует  |
| 1658  | 400540.67     | 2186761.48 | Картометрический<br>метод                              | 5.0   | Закрепление<br>отсутствует  |
| 1659  | 400549.09     | 2186749.75 | Картометрический<br>метод                              | 5.0   | Закрепление<br>отсутствует  |
| 1660  | 400434.08     | 2186754.84 | Картометрический<br>метод                              | 5.0   | Закрепление<br>отсутствует  |
| 1661  | 400420.76     | 2186756.64 | Картометрический<br>метод                              | 5.0   | Закрепление<br>отсутствует  |
| 1662  | 400421.02     | 2186670.33 | Картометрический<br>метод                              | 5.0   | Закрепление<br>отсутствует  |
| 1663  | 400410.88     | 2186670.60 | Картометрический<br>метод                              | 5.0   | Закрепление<br>отсутствует  |
| 1664  | 400415.99     | 2186626.39 | Картометрический<br>метод                              | 5.0   | Закрепление<br>отсутствует  |
| 1665  | 400435.99     | 2186618.68 | Картометрический<br>метод                              | 5.0   | Закрепление<br>отсутствует  |
| 1666  | 400441.96     | 2186615.80 | Картометрический<br>метод                              | 5.0   | Закрепление<br>отсутствует  |
| 1667  | 400443.18     | 2186610.79 | Картометрический<br>метод                              | 5.0   | Закрепление<br>отсутствует  |
| 1668  | 400439.59     | 2186606.40 | Картометрический<br>метод                              | 5.0   | Закрепление<br>отсутствует  |
| 1669  | 400424.37     | 2186598.03 | Картометрический<br>метод                              | 5.0   | Закрепление<br>отсутствует  |
| 1670  | 400429.13     | 2186568.17 | Картометрический<br>метод                              | 5.0   | Закрепление<br>отсутствует  |
| 1671  | 400476.13     | 2186579.03 | Картометрический<br>метод                              | 5.0   | Закрепление<br>отсутствует  |
| 1672  | 400499.70     | 2186581.02 | Картометрический<br>метод                              | 5.0   | Закрепление<br>отсутствует  |
| 1673  | 400514.11     | 2186579.53 | Картометрический<br>метод                              | 5.0   | Закрепление<br>отсутствует  |
| 1674  | 400528.99     | 2186573.78 | Картометрический<br>метод                              | 5.0   | Закрепление<br>отсутствует  |
|   |               |            |  |   |   |



| 2. Сведения о характерных точках границ объекта |               |            |  |   |   |
|---|---------------|------------|--|---|---|
| Обозначение<br>характерных точек<br>границ      | Координаты, м |            | Метод<br>определения<br>координат<br>характерной точки | Средняя<br>квадратическая<br>погрешность<br>положения<br>характерной<br>точки (Mt), м | Описание<br>обозначения<br>точки на<br>местности (при<br>наличии) |
|   | X             | Y          |  |   |   |
| 1   | 2             | 3          | 4  | 5   | 6   |
| 1675  | 400618.61     | 2186532.56 | Картометрический<br>метод                              | 5.0   | Закрепление<br>отсутствует  |
| 1676  | 400684.45     | 2186535.28 | Картометрический<br>метод                              | 5.0   | Закрепление<br>отсутствует  |
| 1677  | 400714.13     | 2186542.48 | Картометрический<br>метод                              | 5.0   | Закрепление<br>отсутствует  |
| 1678  | 400731.20     | 2186562.78 | Картометрический<br>метод                              | 5.0   | Закрепление<br>отсутствует  |
| 1679  | 400781.43     | 2186571.06 | Картометрический<br>метод                              | 5.0   | Закрепление<br>отсутствует  |
| 1680  | 400839.84     | 2186573.53 | Картометрический<br>метод                              | 5.0   | Закрепление<br>отсутствует  |
| 1681  | 400884.17     | 2186590.13 | Картометрический<br>метод                              | 5.0   | Закрепление<br>отсутствует  |
| 1682  | 400919.93     | 2186595.50 | Картометрический<br>метод                              | 5.0   | Закрепление<br>отсутствует  |
| 1683  | 400937.41     | 2186613.56 | Картометрический<br>метод                              | 5.0   | Закрепление<br>отсутствует  |
| 1684  | 400926.11     | 2186621.87 | Картометрический<br>метод                              | 5.0   | Закрепление<br>отсутствует  |
| 1685  | 400893.55     | 2186647.61 | Картометрический<br>метод                              | 5.0   | Закрепление<br>отсутствует  |
| 1686  | 400879.21     | 2186660.34 | Картометрический<br>метод                              | 5.0   | Закрепление<br>отсутствует  |
| 1687  | 400853.73     | 2186656.43 | Картометрический<br>метод                              | 5.0   | Закрепление<br>отсутствует  |
| 1688  | 400817.97     | 2186646.45 | Картометрический<br>метод                              | 5.0   | Закрепление<br>отсутствует  |
| 1689  | 400810.64     | 2186643.04 | Картометрический<br>метод                              | 5.0   | Закрепление<br>отсутствует  |
| 1690  | 400805.44     | 2186643.38 | Картометрический<br>метод                              | 5.0   | Закрепление<br>отсутствует  |
| 1691  | 400792.43     | 2186641.86 | Картометрический<br>метод                              | 5.0   | Закрепление<br>отсутствует  |
| 1692  | 400786.09     | 2186641.12 | Картометрический<br>метод                              | 5.0   | Закрепление<br>отсутствует  |
| 1693  | 400776.50     | 2186651.01 | Картометрический<br>метод                              | 5.0   | Закрепление<br>отсутствует  |
| 1694  | 400752.84     | 2186627.65 | Картометрический<br>метод                              | 5.0   | Закрепление<br>отсутствует  |
| 1695  | 400746.48     | 2186630.25 | Картометрический<br>метод                              | 5.0   | Закрепление<br>отсутствует  |
| 1696  | 400740.84     | 2186633.07 | Картометрический<br>метод                              | 5.0   | Закрепление<br>отсутствует  |
| 1697  | 400726.82     | 2186646.52 | Картометрический<br>метод                              | 5.0   | Закрепление<br>отсутствует  |
| 1698  | 400720.02     | 2186659.19 | Картометрический<br>метод                              | 5.0   | Закрепление<br>отсутствует  |
| 1699  | 400713.74     | 2186664.94 | Картометрический<br>метод                              | 5.0   | Закрепление<br>отсутствует  |
|   |               |            |  |   |   |



| 2. Сведения о характерных точках границ объекта |               |            |  |   |   |
|---|---------------|------------|--|---|---|
| Обозначение<br>характерных точек<br>границ      | Координаты, м |            | Метод<br>определения<br>координат<br>характерной точки | Средняя<br>квадратическая<br>погрешность<br>положения<br>характерной<br>точки (Mt), м | Описание<br>обозначения<br>точки на<br>местности (при<br>наличии) |
|   | X             | Y          |  |   |   |
| 1   | 2             | 3          | 4  | 5   | 6   |
| 1700  | 400707.47     | 2186672.14 | Картометрический<br>метод                              | 5.0   | Закрепление<br>отсутствует  |
| 1701  | 400703.12     | 2186677.53 | Картометрический<br>метод                              | 5.0   | Закрепление<br>отсутствует  |
| 1702  | 400711.68     | 2186692.02 | Картометрический<br>метод                              | 5.0   | Закрепление<br>отсутствует  |
| 1703  | 400722.76     | 2186702.75 | Картометрический<br>метод                              | 5.0   | Закрепление<br>отсутствует  |
| 1704  | 400753.66     | 2186711.76 | Картометрический<br>метод                              | 5.0   | Закрепление<br>отсутствует  |
| 1705  | 400779.88     | 2186707.26 | Картометрический<br>метод                              | 5.0   | Закрепление<br>отсутствует  |
| 1706  | 400798.25     | 2186713.57 | Картометрический<br>метод                              | 5.0   | Закрепление<br>отсутствует  |
| 1707  | 400822.14     | 2186720.56 | Картометрический<br>метод                              | 5.0   | Закрепление<br>отсутствует  |
| 1708  | 400826.72     | 2186721.36 | Картометрический<br>метод                              | 5.0   | Закрепление<br>отсутствует  |
| 1709  | 400834.68     | 2186722.08 | Картометрический<br>метод                              | 5.0   | Закрепление<br>отсутствует  |
| 1710  | 400844.03     | 2186722.24 | Картометрический<br>метод                              | 5.0   | Закрепление<br>отсутствует  |
| 1711  | 400851.65     | 2186721.94 | Картометрический<br>метод                              | 5.0   | Закрепление<br>отсутствует  |
| 1712  | 400857.33     | 2186721.65 | Картометрический<br>метод                              | 5.0   | Закрепление<br>отсутствует  |
| 1713  | 400857.60     | 2186740.04 | Картометрический<br>метод                              | 5.0   | Закрепление<br>отсутствует  |
| 1714  | 400928.42     | 2186738.40 | Картометрический<br>метод                              | 5.0   | Закрепление<br>отсутствует  |
| 1715  | 401031.40     | 2186767.65 | Картометрический<br>метод                              | 5.0   | Закрепление<br>отсутствует  |
| 1716  | 401055.09     | 2186783.01 | Картометрический<br>метод                              | 5.0   | Закрепление<br>отсутствует  |
| 1717  | 401084.49     | 2186784.93 | Картометрический<br>метод                              | 5.0   | Закрепление<br>отсутствует  |
| 1718  | 401104.16     | 2186788.92 | Картометрический<br>метод                              | 5.0   | Закрепление<br>отсутствует  |
| 1719  | 401127.68     | 2186809.74 | Картометрический<br>метод                              | 5.0   | Закрепление<br>отсутствует  |
| 1720  | 401132.69     | 2186823.95 | Картометрический<br>метод                              | 5.0   | Закрепление<br>отсутствует  |
| 1721  | 401032.00     | 2186827.13 | Картометрический<br>метод                              | 5.0   | Закрепление<br>отсутствует  |
| 1722  | 400997.92     | 2186828.48 | Картометрический<br>метод                              | 5.0   | Закрепление<br>отсутствует  |
| 1723  | 400993.10     | 2186829.38 | Картометрический<br>метод                              | 5.0   | Закрепление<br>отсутствует  |
| 1724  | 400963.04     | 2186831.22 | Картометрический<br>метод                              | 5.0   | Закрепление<br>отсутствует  |
|   |               |            |  |   |   |



| 2. Сведения о характерных точках границ объекта |               |            |  |   |   |
|---|---------------|------------|--|---|---|
| Обозначение<br>характерных точек<br>границ      | Координаты, м |            | Метод<br>определения<br>координат<br>характерной точки | Средняя<br>квадратическая<br>погрешность<br>положения<br>характерной<br>точки (Mt), м | Описание<br>обозначения<br>точки на<br>местности (при<br>наличии) |
|   | X             | Y          |  |   |   |
| 1   | 2             | 3          | 4  | 5   | 6   |
| 1725  | 400957.30     | 2186831.55 | Картометрический<br>метод                              | 5.0   | Закрепление<br>отсутствует  |
| 1726  | 400876.60     | 2186841.04 | Картометрический<br>метод                              | 5.0   | Закрепление<br>отсутствует  |
| 1727  | 400747.73     | 2186845.94 | Картометрический<br>метод                              | 5.0   | Закрепление<br>отсутствует  |
| 1653  | 400714.39     | 2186845.43 | Картометрический<br>метод                              | 5.0   | Закрепление<br>отсутствует  |
| 1728  | 397122.44     | 2197637.45 | Картометрический<br>метод                              | 5.0   | Закрепление<br>отсутствует  |
| 1729  | 397120.10     | 2197632.37 | Картометрический<br>метод                              | 5.0   | Закрепление<br>отсутствует  |
| 1730  | 397113.85     | 2197625.93 | Картометрический<br>метод                              | 5.0   | Закрепление<br>отсутствует  |
| 1731  | 397109.35     | 2197616.36 | Картометрический<br>метод                              | 5.0   | Закрепление<br>отсутствует  |
| 1732  | 397105.25     | 2197611.09 | Картометрический<br>метод                              | 5.0   | Закрепление<br>отсутствует  |
| 1733  | 397102.71     | 2197606.41 | Картометрический<br>метод                              | 5.0   | Закрепление<br>отсутствует  |
| 1734  | 397097.05     | 2197603.87 | Картометрический<br>метод                              | 5.0   | Закрепление<br>отсутствует  |
| 1735  | 397088.26     | 2197598.99 | Картометрический<br>метод                              | 5.0   | Закрепление<br>отсутствует  |
| 1736  | 397078.88     | 2197592.94 | Картометрический<br>метод                              | 5.0   | Закрепление<br>отсутствует  |
| 1737  | 397069.31     | 2197589.24 | Картометрический<br>метод                              | 5.0   | Закрепление<br>отсутствует  |
| 1738  | 397066.79     | 2197588.55 | Картометрический<br>метод                              | 5.0   | Закрепление<br>отсутствует  |
| 1739  | 397144.31     | 2197487.70 | Картометрический<br>метод                              | 5.0   | Закрепление<br>отсутствует  |
| 1740  | 397160.23     | 2197466.98 | Картометрический<br>метод                              | 5.0   | Закрепление<br>отсутствует  |
| 1741  | 397162.04     | 2197464.60 | Картометрический<br>метод                              | 5.0   | Закрепление<br>отсутствует  |
| 1742  | 397183.84     | 2197435.89 | Картометрический<br>метод                              | 5.0   | Закрепление<br>отсутствует  |
| 1743  | 397183.22     | 2197435.37 | Картометрический<br>метод                              | 5.0   | Закрепление<br>отсутствует  |
| 1744  | 397197.16     | 2197416.76 | Картометрический<br>метод                              | 5.0   | Закрепление<br>отсутствует  |
| 1745  | 397208.02     | 2197402.28 | Картометрический<br>метод                              | 5.0   | Закрепление<br>отсутствует  |
| 1746  | 397224.93     | 2197379.28 | Картометрический<br>метод                              | 5.0   | Закрепление<br>отсутствует  |
| 1747  | 397226.38     | 2197377.30 | Картометрический<br>метод                              | 5.0   | Закрепление<br>отсутствует  |
| 1748  | 397254.82     | 2197338.24 | Картометрический<br>метод                              | 5.0   | Закрепление<br>отсутствует  |
|   |               |            |  |   |   |



| 2. Сведения о характерных точках границ объекта |               |            |  |   |   |
|---|---------------|------------|--|---|---|
| Обозначение<br>характерных точек<br>границ      | Координаты, м |            | Метод<br>определения<br>координат<br>характерной точки | Средняя<br>квадратическая<br>погрешность<br>положения<br>характерной<br>точки (Mt), м | Описание<br>обозначения<br>точки на<br>местности (при<br>наличии) |
|   | X             | Y          |  |   |   |
| 1   | 2             | 3          | 4  | 5   | 6   |
| 1749  | 397276.83     | 2197308.00 | Картометрический<br>метод                              | 5.0   | Закрепление<br>отсутствует  |
| 1750  | 397295.06     | 2197282.50 | Картометрический<br>метод                              | 5.0   | Закрепление<br>отсутствует  |
| 1751  | 397303.87     | 2197270.20 | Картометрический<br>метод                              | 5.0   | Закрепление<br>отсутствует  |
| 1752  | 397325.33     | 2197242.47 | Картометрический<br>метод                              | 5.0   | Закрепление<br>отсутствует  |
| 1753  | 397348.26     | 2197211.80 | Картометрический<br>метод                              | 5.0   | Закрепление<br>отсутствует  |
| 1754  | 397359.79     | 2197195.04 | Картометрический<br>метод                              | 5.0   | Закрепление<br>отсутствует  |
| 1755  | 397363.16     | 2197190.50 | Картометрический<br>метод                              | 5.0   | Закрепление<br>отсутствует  |
| 1756  | 397379.66     | 2197168.25 | Картометрический<br>метод                              | 5.0   | Закрепление<br>отсутствует  |
| 1757  | 397419.62     | 2197118.80 | Картометрический<br>метод                              | 5.0   | Закрепление<br>отсутствует  |
| 1758  | 397438.58     | 2197093.45 | Картометрический<br>метод                              | 5.0   | Закрепление<br>отсутствует  |
| 1759  | 397442.85     | 2197087.74 | Картометрический<br>метод                              | 5.0   | Закрепление<br>отсутствует  |
| 1760  | 397452.68     | 2197074.61 | Картометрический<br>метод                              | 5.0   | Закрепление<br>отсутствует  |
| 1761  | 397475.59     | 2197045.21 | Картометрический<br>метод                              | 5.0   | Закрепление<br>отсутствует  |
| 1762  | 397478.06     | 2197041.96 | Картометрический<br>метод                              | 5.0   | Закрепление<br>отсутствует  |
| 1763  | 397494.93     | 2197020.34 | Картометрический<br>метод                              | 5.0   | Закрепление<br>отсутствует  |
| 1764  | 397494.43     | 2197019.97 | Картометрический<br>метод                              | 5.0   | Закрепление<br>отсутствует  |
| 1765  | 397511.33     | 2196997.45 | Картометрический<br>метод                              | 5.0   | Закрепление<br>отсутствует  |
| 1766  | 397526.60     | 2196977.68 | Картометрический<br>метод                              | 5.0   | Закрепление<br>отсутствует  |
| 1767  | 397542.47     | 2196957.18 | Картометрический<br>метод                              | 5.0   | Закрепление<br>отсутствует  |
| 1768  | 397557.62     | 2196936.19 | Картометрический<br>метод                              | 5.0   | Закрепление<br>отсутствует  |
| 1769  | 397569.04     | 2196920.90 | Картометрический<br>метод                              | 5.0   | Закрепление<br>отсутствует  |
| 1770  | 397582.11     | 2196901.23 | Картометрический<br>метод                              | 5.0   | Закрепление<br>отсутствует  |
| 1771  | 397590.62     | 2196886.35 | Картометрический<br>метод                              | 5.0   | Закрепление<br>отсутствует  |
| 1772  | 397594.00     | 2196871.91 | Картометрический<br>метод                              | 5.0   | Закрепление<br>отсутствует  |
| 1773  | 397592.67     | 2196867.20 | Картометрический<br>метод                              | 5.0   | Закрепление<br>отсутствует  |
|   |               |            |  |   |   |



| 2. Сведения о характерных точках границ объекта |               |            |  |   |   |
|---|---------------|------------|--|---|---|
| Обозначение<br>характерных точек<br>границ      | Координаты, м |            | Метод<br>определения<br>координат<br>характерной точки | Средняя<br>квадратическая<br>погрешность<br>положения<br>характерной<br>точки (Mt), м | Описание<br>обозначения<br>точки на<br>местности (при<br>наличии) |
|   | X             | Y          |  |   |   |
| 1   | 2             | 3          | 4  | 5   | 6   |
| 1774  | 397595.98     | 2196869.56 | Картометрический<br>метод                              | 5.0   | Закрепление<br>отсутствует  |
| 1775  | 397663.97     | 2196733.36 | Картометрический<br>метод                              | 5.0   | Закрепление<br>отсутствует  |
| 1776  | 397680.19     | 2196741.82 | Картометрический<br>метод                              | 5.0   | Закрепление<br>отсутствует  |
| 1777  | 397716.08     | 2196760.53 | Картометрический<br>метод                              | 5.0   | Закрепление<br>отсутствует  |
| 1778  | 397706.28     | 2196820.63 | Картометрический<br>метод                              | 5.0   | Закрепление<br>отсутствует  |
| 1779  | 397550.49     | 2197091.83 | Картометрический<br>метод                              | 5.0   | Закрепление<br>отсутствует  |
| 1780  | 397579.90     | 2197098.17 | Картометрический<br>метод                              | 5.0   | Закрепление<br>отсутствует  |
| 1781  | 397647.99     | 2197150.32 | Картометрический<br>метод                              | 5.0   | Закрепление<br>отсутствует  |
| 1782  | 397618.96     | 2197204.01 | Картометрический<br>метод                              | 5.0   | Закрепление<br>отсутствует  |
| 1783  | 397666.82     | 2197278.50 | Картометрический<br>метод                              | 5.0   | Закрепление<br>отсутствует  |
| 1784  | 397662.94     | 2197292.45 | Картометрический<br>метод                              | 5.0   | Закрепление<br>отсутствует  |
| 1785  | 397672.84     | 2197301.17 | Картометрический<br>метод                              | 5.0   | Закрепление<br>отсутствует  |
| 1786  | 397697.47     | 2197322.84 | Картометрический<br>метод                              | 5.0   | Закрепление<br>отсутствует  |
| 1787  | 397698.33     | 2197323.60 | Картометрический<br>метод                              | 5.0   | Закрепление<br>отсутствует  |
| 1788  | 397703.01     | 2197327.72 | Картометрический<br>метод                              | 5.0   | Закрепление<br>отсутствует  |
| 1789  | 397691.29     | 2197356.58 | Картометрический<br>метод                              | 5.0   | Закрепление<br>отсутствует  |
| 1790  | 397732.95     | 2197366.05 | Картометрический<br>метод                              | 5.0   | Закрепление<br>отсутствует  |
| 1791  | 397764.76     | 2197373.27 | Картометрический<br>метод                              | 5.0   | Закрепление<br>отсутствует  |
| 1792  | 397774.60     | 2197375.51 | Картометрический<br>метод                              | 5.0   | Закрепление<br>отсутствует  |
| 1793  | 397768.02     | 2197406.16 | Картометрический<br>метод                              | 5.0   | Закрепление<br>отсутствует  |
| 1794  | 397686.46     | 2197372.98 | Картометрический<br>метод                              | 5.0   | Закрепление<br>отсутствует  |
| 1795  | 397683.94     | 2197371.96 | Картометрический<br>метод                              | 5.0   | Закрепление<br>отсутствует  |
| 1796  | 397671.34     | 2197370.49 | Картометрический<br>метод                              | 5.0   | Закрепление<br>отсутствует  |
| 1797  | 397645.16     | 2197367.45 | Картометрический<br>метод                              | 5.0   | Закрепление<br>отсутствует  |
| 1798  | 397636.01     | 2197354.96 | Картометрический<br>метод                              | 5.0   | Закрепление<br>отсутствует  |
|   |               |            |  |   |   |



| 2. Сведения о характерных точках границ объекта |               |            |  |   |   |
|---|---------------|------------|--|---|---|
| Обозначение<br>характерных точек<br>границ      | Координаты, м |            | Метод<br>определения<br>координат<br>характерной точки | Средняя<br>квадратическая<br>погрешность<br>положения<br>характерной<br>точки (Mt), м | Описание<br>обозначения<br>точки на<br>местности (при<br>наличии) |
|   | X             | Y          |  |   |   |
| 1   | 2             | 3          | 4  | 5   | 6   |
| 1799  | 397620.51     | 2197333.81 | Картометрический<br>метод                              | 5.0   | Закрепление<br>отсутствует  |
| 1800  | 397597.19     | 2197362.77 | Картометрический<br>метод                              | 5.0   | Закрепление<br>отсутствует  |
| 1801  | 397590.95     | 2197358.21 | Картометрический<br>метод                              | 5.0   | Закрепление<br>отсутствует  |
| 1802  | 397559.25     | 2197335.00 | Картометрический<br>метод                              | 5.0   | Закрепление<br>отсутствует  |
| 1803  | 397564.54     | 2197328.45 | Картометрический<br>метод                              | 5.0   | Закрепление<br>отсутствует  |
| 1804  | 397543.52     | 2197316.78 | Картометрический<br>метод                              | 5.0   | Закрепление<br>отсутствует  |
| 1805  | 397540.20     | 2197314.94 | Картометрический<br>метод                              | 5.0   | Закрепление<br>отсутствует  |
| 1806  | 397540.18     | 2197314.93 | Картометрический<br>метод                              | 5.0   | Закрепление<br>отсутствует  |
| 1807  | 397485.13     | 2197284.36 | Картометрический<br>метод                              | 5.0   | Закрепление<br>отсутствует  |
| 1808  | 397485.10     | 2197284.34 | Картометрический<br>метод                              | 5.0   | Закрепление<br>отсутствует  |
| 1809  | 397427.11     | 2197244.71 | Картометрический<br>метод                              | 5.0   | Закрепление<br>отсутствует  |
| 1810  | 397412.97     | 2197243.58 | Картометрический<br>метод                              | 5.0   | Закрепление<br>отсутствует  |
| 1811  | 397404.52     | 2197242.90 | Картометрический<br>метод                              | 5.0   | Закрепление<br>отсутствует  |
| 1812  | 397284.73     | 2197426.04 | Картометрический<br>метод                              | 5.0   | Закрепление<br>отсутствует  |
| 1813  | 397269.66     | 2197449.09 | Картометрический<br>метод                              | 5.0   | Закрепление<br>отсутствует  |
| 1814  | 397259.44     | 2197464.72 | Картометрический<br>метод                              | 5.0   | Закрепление<br>отсутствует  |
| 1815  | 397248.70     | 2197481.14 | Картометрический<br>метод                              | 5.0   | Закрепление<br>отсутствует  |
| 1816  | 397193.61     | 2197551.17 | Картометрический<br>метод                              | 5.0   | Закрепление<br>отсутствует  |
| 1817  | 397124.44     | 2197641.45 | Картометрический<br>метод                              | 5.0   | Закрепление<br>отсутствует  |
| 1728  | 397122.44     | 2197637.45 | Картометрический<br>метод                              | 5.0   | Закрепление<br>отсутствует  |
| 1818  | 403030.57     | 2192213.36 | Картометрический<br>метод                              | 5.0   | Закрепление<br>отсутствует  |
| 1819  | 403021.64     | 2192206.81 | Картометрический<br>метод                              | 5.0   | Закрепление<br>отсутствует  |
| 1820  | 402993.99     | 2192186.50 | Картометрический<br>метод                              | 5.0   | Закрепление<br>отсутствует  |
| 1821  | 402983.45     | 2192177.97 | Картометрический<br>метод                              | 5.0   | Закрепление<br>отсутствует  |
| 1822  | 402986.09     | 2192174.81 | Картометрический<br>метод                              | 5.0   | Закрепление<br>отсутствует  |
|   |               |            |  |   |   |



| 2. Сведения о характерных точках границ объекта |               |            |  |   |   |
|---|---------------|------------|--|---|---|
| Обозначение<br>характерных точек<br>границ      | Координаты, м |            | Метод<br>определения<br>координат<br>характерной точки | Средняя<br>квадратическая<br>погрешность<br>положения<br>характерной<br>точки (Mt), м | Описание<br>обозначения<br>точки на<br>местности (при<br>наличии) |
|   | X             | Y          |  |   |   |
| 1   | 2             | 3          | 4  | 5   | 6   |
| 1823  | 402974.01     | 2192163.43 | Картометрический<br>метод                              | 5.0   | Закрепление<br>отсутствует  |
| 1824  | 402958.22     | 2192150.14 | Картометрический<br>метод                              | 5.0   | Закрепление<br>отсутствует  |
| 1825  | 402935.36     | 2192132.18 | Картометрический<br>метод                              | 5.0   | Закрепление<br>отсутствует  |
| 1826  | 402876.98     | 2192082.98 | Картометрический<br>метод                              | 5.0   | Закрепление<br>отсутствует  |
| 1827  | 402846.20     | 2192056.25 | Картометрический<br>метод                              | 5.0   | Закрепление<br>отсутствует  |
| 1828  | 402815.55     | 2192029.37 | Картометрический<br>метод                              | 5.0   | Закрепление<br>отсутствует  |
| 1829  | 402800.52     | 2192013.03 | Картометрический<br>метод                              | 5.0   | Закрепление<br>отсутствует  |
| 1830  | 402790.62     | 2192004.21 | Картометрический<br>метод                              | 5.0   | Закрепление<br>отсутствует  |
| 1831  | 402766.50     | 2191975.77 | Картометрический<br>метод                              | 5.0   | Закрепление<br>отсутствует  |
| 1832  | 402765.75     | 2191976.04 | Картометрический<br>метод                              | 5.0   | Закрепление<br>отсутствует  |
| 1833  | 402734.83     | 2191935.16 | Картометрический<br>метод                              | 5.0   | Закрепление<br>отсутствует  |
| 1834  | 402719.73     | 2191917.52 | Картометрический<br>метод                              | 5.0   | Закрепление<br>отсутствует  |
| 1835  | 402709.20     | 2191905.21 | Картометрический<br>метод                              | 5.0   | Закрепление<br>отсутствует  |
| 1836  | 402704.79     | 2191902.89 | Картометрический<br>метод                              | 5.0   | Закрепление<br>отсутствует  |
| 1837  | 402687.24     | 2191887.90 | Картометрический<br>метод                              | 5.0   | Закрепление<br>отсутствует  |
| 1838  | 402624.98     | 2191842.21 | Картометрический<br>метод                              | 5.0   | Закрепление<br>отсутствует  |
| 1839  | 402612.91     | 2191831.55 | Картометрический<br>метод                              | 5.0   | Закрепление<br>отсутствует  |
| 1840  | 402582.88     | 2191807.12 | Картометрический<br>метод                              | 5.0   | Закрепление<br>отсутствует  |
| 1841  | 402562.91     | 2191791.21 | Картометрический<br>метод                              | 5.0   | Закрепление<br>отсутствует  |
| 1842  | 402564.52     | 2191789.62 | Картометрический<br>метод                              | 5.0   | Закрепление<br>отсутствует  |
| 1843  | 402558.80     | 2191786.01 | Картометрический<br>метод                              | 5.0   | Закрепление<br>отсутствует  |
| 1844  | 402537.72     | 2191754.70 | Картометрический<br>метод                              | 5.0   | Закрепление<br>отсутствует  |
| 1845  | 402516.33     | 2191731.76 | Картометрический<br>метод                              | 5.0   | Закрепление<br>отсутствует  |
| 1846  | 402498.52     | 2191710.56 | Картометрический<br>метод                              | 5.0   | Закрепление<br>отсутствует  |
| 1847  | 402495.89     | 2191706.75 | Картометрический<br>метод                              | 5.0   | Закрепление<br>отсутствует  |
|   |               |            |  |   |   |



| 2. Сведения о характерных точках границ объекта |               |            |  |   |   |
|---|---------------|------------|--|---|---|
| Обозначение<br>характерных точек<br>границ      | Координаты, м |            | Метод<br>определения<br>координат<br>характерной точки | Средняя<br>квадратическая<br>погрешность<br>положения<br>характерной<br>точки (Mt), м | Описание<br>обозначения<br>точки на<br>местности (при<br>наличии) |
|   | X             | Y          |  |   |   |
| 1   | 2             | 3          | 4  | 5   | 6   |
| 1848  | 402476.67     | 2191679.85 | Картометрический<br>метод                              | 5.0   | Закрепление<br>отсутствует  |
| 1849  | 402458.01     | 2191660.69 | Картометрический<br>метод                              | 5.0   | Закрепление<br>отсутствует  |
| 1850  | 402446.68     | 2191605.38 | Картометрический<br>метод                              | 5.0   | Закрепление<br>отсутствует  |
| 1851  | 402445.40     | 2191601.03 | Картометрический<br>метод                              | 5.0   | Закрепление<br>отсутствует  |
| 1852  | 402436.43     | 2191570.43 | Картометрический<br>метод                              | 5.0   | Закрепление<br>отсутствует  |
| 1853  | 402439.80     | 2191569.30 | Картометрический<br>метод                              | 5.0   | Закрепление<br>отсутствует  |
| 1854  | 402425.28     | 2191531.72 | Картометрический<br>метод                              | 5.0   | Закрепление<br>отсутствует  |
| 1855  | 402422.04     | 2191523.33 | Картометрический<br>метод                              | 5.0   | Закрепление<br>отсутствует  |
| 1856  | 402436.15     | 2191517.87 | Картометрический<br>метод                              | 5.0   | Закрепление<br>отсутствует  |
| 1857  | 402447.57     | 2191519.54 | Картометрический<br>метод                              | 5.0   | Закрепление<br>отсутствует  |
| 1858  | 402478.46     | 2191524.05 | Картометрический<br>метод                              | 5.0   | Закрепление<br>отсутствует  |
| 1859  | 402508.68     | 2191528.47 | Картометрический<br>метод                              | 5.0   | Закрепление<br>отсутствует  |
| 1860  | 402527.04     | 2191531.15 | Картометрический<br>метод                              | 5.0   | Закрепление<br>отсутствует  |
| 1861  | 402539.83     | 2191550.20 | Картометрический<br>метод                              | 5.0   | Закрепление<br>отсутствует  |
| 1862  | 402550.99     | 2191566.91 | Картометрический<br>метод                              | 5.0   | Закрепление<br>отсутствует  |
| 1863  | 402553.48     | 2191565.24 | Картометрический<br>метод                              | 5.0   | Закрепление<br>отсутствует  |
| 1864  | 402558.68     | 2191573.02 | Картометрический<br>метод                              | 5.0   | Закрепление<br>отсутствует  |
| 1865  | 402583.75     | 2191556.27 | Картометрический<br>метод                              | 5.0   | Закрепление<br>отсутствует  |
| 1866  | 402601.02     | 2191590.30 | Картометрический<br>метод                              | 5.0   | Закрепление<br>отсутствует  |
| 1867  | 402636.59     | 2191617.29 | Картометрический<br>метод                              | 5.0   | Закрепление<br>отсутствует  |
| 1868  | 402750.17     | 2191748.29 | Картометрический<br>метод                              | 5.0   | Закрепление<br>отсутствует  |
| 1869  | 402840.28     | 2191874.59 | Картометрический<br>метод                              | 5.0   | Закрепление<br>отсутствует  |
| 1870  | 402856.95     | 2191909.63 | Картометрический<br>метод                              | 5.0   | Закрепление<br>отсутствует  |
| 1871  | 402854.94     | 2191957.98 | Картометрический<br>метод                              | 5.0   | Закрепление<br>отсутствует  |
| 1872  | 402869.64     | 2191962.10 | Картометрический<br>метод                              | 5.0   | Закрепление<br>отсутствует  |
|   |               |            |  |   |   |



| 2. Сведения о характерных точках границ объекта |               |            |  |   |   |
|---|---------------|------------|--|---|---|
| Обозначение<br>характерных точек<br>границ      | Координаты, м |            | Метод<br>определения<br>координат<br>характерной точки | Средняя<br>квадратическая<br>погрешность<br>положения<br>характерной<br>точки (Mt), м | Описание<br>обозначения<br>точки на<br>местности (при<br>наличии) |
|   | X             | Y          |  |   |   |
| 1   | 2             | 3          | 4  | 5   | 6   |
| 1873  | 402910.05     | 2191982.11 | Картометрический<br>метод                              | 5.0   | Закрепление<br>отсутствует  |
| 1874  | 402921.77     | 2191981.50 | Картометрический<br>метод                              | 5.0   | Закрепление<br>отсутствует  |
| 1875  | 402926.66     | 2191988.14 | Картометрический<br>метод                              | 5.0   | Закрепление<br>отсутствует  |
| 1876  | 402932.63     | 2191990.61 | Картометрический<br>метод                              | 5.0   | Закрепление<br>отсутствует  |
| 1877  | 402942.67     | 2191990.76 | Картометрический<br>метод                              | 5.0   | Закрепление<br>отсутствует  |
| 1878  | 402953.11     | 2191985.48 | Картометрический<br>метод                              | 5.0   | Закрепление<br>отсутствует  |
| 1879  | 402964.31     | 2191998.15 | Картометрический<br>метод                              | 5.0   | Закрепление<br>отсутствует  |
| 1880  | 402983.72     | 2192016.84 | Картометрический<br>метод                              | 5.0   | Закрепление<br>отсутствует  |
| 1881  | 403076.32     | 2192112.88 | Картометрический<br>метод                              | 5.0   | Закрепление<br>отсутствует  |
| 1882  | 403077.06     | 2192116.07 | Картометрический<br>метод                              | 5.0   | Закрепление<br>отсутствует  |
| 1883  | 403057.81     | 2192184.44 | Картометрический<br>метод                              | 5.0   | Закрепление<br>отсутствует  |
| 1884  | 403053.93     | 2192198.19 | Картометрический<br>метод                              | 5.0   | Закрепление<br>отсутствует  |
| 1885  | 403042.52     | 2192219.96 | Картометрический<br>метод                              | 5.0   | Закрепление<br>отсутствует  |
| 1818  | 403030.57     | 2192213.36 | Картометрический<br>метод                              | 5.0   | Закрепление<br>отсутствует  |
| 1886  | 399914.26     | 2200600.00 | Картометрический<br>метод                              | 5.0   | Закрепление<br>отсутствует  |
| 1887  | 399909.46     | 2200599.95 | Картометрический<br>метод                              | 5.0   | Закрепление<br>отсутствует  |
| 1888  | 399893.91     | 2200599.78 | Картометрический<br>метод                              | 5.0   | Закрепление<br>отсутствует  |
| 1889  | 399887.72     | 2200599.45 | Картометрический<br>метод                              | 5.0   | Закрепление<br>отсутствует  |
| 1890  | 399885.69     | 2200592.84 | Картометрический<br>метод                              | 5.0   | Закрепление<br>отсутствует  |
| 1891  | 399876.18     | 2200565.70 | Картометрический<br>метод                              | 5.0   | Закрепление<br>отсутствует  |
| 1892  | 399875.35     | 2200563.32 | Картометрический<br>метод                              | 5.0   | Закрепление<br>отсутствует  |
| 1893  | 399907.31     | 2200559.26 | Картометрический<br>метод                              | 5.0   | Закрепление<br>отсутствует  |
| 1894  | 399934.10     | 2200550.65 | Картометрический<br>метод                              | 5.0   | Закрепление<br>отсутствует  |
| 1895  | 399935.36     | 2200555.71 | Картометрический<br>метод                              | 5.0   | Закрепление<br>отсутствует  |
| 1896  | 399936.76     | 2200555.53 | Картометрический<br>метод                              | 5.0   | Закрепление<br>отсутствует  |
|   |               |            |  |   |   |



| 2. Сведения о характерных точках границ объекта |               |            |  |   |   |
|---|---------------|------------|--|---|---|
| Обозначение<br>характерных точек<br>границ      | Координаты, м |            | Метод<br>определения<br>координат<br>характерной точки | Средняя<br>квадратическая<br>погрешность<br>положения<br>характерной<br>точки (Mt), м | Описание<br>обозначения<br>точки на<br>местности (при<br>наличии) |
|   | X             | Y          |  |   |   |
| 1   | 2             | 3          | 4  | 5   | 6   |
| 1897  | 399939.13     | 2200552.97 | Картометрический<br>метод                              | 5.0   | Закрепление<br>отсутствует  |
| 1898  | 399958.76     | 2200548.35 | Картометрический<br>метод                              | 5.0   | Закрепление<br>отсутствует  |
| 1899  | 399955.54     | 2200538.64 | Картометрический<br>метод                              | 5.0   | Закрепление<br>отсутствует  |
| 1900  | 399958.17     | 2200535.09 | Картометрический<br>метод                              | 5.0   | Закрепление<br>отсутствует  |
| 1901  | 399965.78     | 2200524.83 | Картометрический<br>метод                              | 5.0   | Закрепление<br>отсутствует  |
| 1902  | 399974.57     | 2200512.98 | Картометрический<br>метод                              | 5.0   | Закрепление<br>отсутствует  |
| 1903  | 399990.80     | 2200486.04 | Картометрический<br>метод                              | 5.0   | Закрепление<br>отсутствует  |
| 1904  | 399997.72     | 2200477.67 | Картометрический<br>метод                              | 5.0   | Закрепление<br>отсутствует  |
| 1905  | 400016.63     | 2200454.42 | Картометрический<br>метод                              | 5.0   | Закрепление<br>отсутствует  |
| 1906  | 400098.31     | 2200357.68 | Картометрический<br>метод                              | 5.0   | Закрепление<br>отсутствует  |
| 1907  | 400117.71     | 2200335.01 | Картометрический<br>метод                              | 5.0   | Закрепление<br>отсутствует  |
| 1908  | 400241.24     | 2200190.55 | Картометрический<br>метод                              | 5.0   | Закрепление<br>отсутствует  |
| 1909  | 400263.20     | 2200166.82 | Картометрический<br>метод                              | 5.0   | Закрепление<br>отсутствует  |
| 1910  | 400281.95     | 2200145.04 | Картометрический<br>метод                              | 5.0   | Закрепление<br>отсутствует  |
| 1911  | 400303.92     | 2200119.89 | Картометрический<br>метод                              | 5.0   | Закрепление<br>отсутствует  |
| 1912  | 400329.07     | 2200077.07 | Картометрический<br>метод                              | 5.0   | Закрепление<br>отсутствует  |
| 1913  | 400334.14     | 2200065.71 | Картометрический<br>метод                              | 5.0   | Закрепление<br>отсутствует  |
| 1914  | 400398.23     | 2199893.08 | Картометрический<br>метод                              | 5.0   | Закрепление<br>отсутствует  |
| 1915  | 400405.80     | 2199868.42 | Картометрический<br>метод                              | 5.0   | Закрепление<br>отсутствует  |
| 1916  | 400414.43     | 2199845.98 | Картометрический<br>метод                              | 5.0   | Закрепление<br>отсутствует  |
| 1917  | 400439.32     | 2199789.97 | Картометрический<br>метод                              | 5.0   | Закрепление<br>отсутствует  |
| 1918  | 400452.17     | 2199760.18 | Картометрический<br>метод                              | 5.0   | Закрепление<br>отсутствует  |
| 1919  | 400455.95     | 2199753.79 | Картометрический<br>метод                              | 5.0   | Закрепление<br>отсутствует  |
| 1920  | 400471.34     | 2199723.78 | Картометрический<br>метод                              | 5.0   | Закрепление<br>отсутствует  |
| 1921  | 400477.15     | 2199711.69 | Картометрический<br>метод                              | 5.0   | Закрепление<br>отсутствует  |
|   |               |            |  |   |   |



| 2. Сведения о характерных точках границ объекта |               |            |  |   |   |
|---|---------------|------------|--|---|---|
| Обозначение<br>характерных точек<br>границ      | Координаты, м |            | Метод<br>определения<br>координат<br>характерной точки | Средняя<br>квадратическая<br>погрешность<br>положения<br>характерной<br>точки (Mt), м | Описание<br>обозначения<br>точки на<br>местности (при<br>наличии) |
|   | X             | Y          |  |   |   |
| 1   | 2             | 3          | 4  | 5   | 6   |
| 1922  | 400476.82     | 2199711.52 | Картометрический<br>метод                              | 5.0   | Закрепление<br>отсутствует  |
| 1923  | 400482.48     | 2199698.98 | Картометрический<br>метод                              | 5.0   | Закрепление<br>отсутствует  |
| 1924  | 400523.00     | 2199591.00 | Картометрический<br>метод                              | 5.0   | Закрепление<br>отсутствует  |
| 1925  | 400538.56     | 2199566.18 | Картометрический<br>метод                              | 5.0   | Закрепление<br>отсутствует  |
| 1926  | 400557.70     | 2199573.76 | Картометрический<br>метод                              | 5.0   | Закрепление<br>отсутствует  |
| 1927  | 400556.18     | 2199636.61 | Картометрический<br>метод                              | 5.0   | Закрепление<br>отсутствует  |
| 1928  | 400559.00     | 2199674.70 | Картометрический<br>метод                              | 5.0   | Закрепление<br>отсутствует  |
| 1929  | 400560.52     | 2199712.10 | Картометрический<br>метод                              | 5.0   | Закрепление<br>отсутствует  |
| 1930  | 400549.03     | 2199747.08 | Картометрический<br>метод                              | 5.0   | Закрепление<br>отсутствует  |
| 1931  | 400531.05     | 2199799.56 | Картометрический<br>метод                              | 5.0   | Закрепление<br>отсутствует  |
| 1932  | 400509.98     | 2199850.49 | Картометрический<br>метод                              | 5.0   | Закрепление<br>отсутствует  |
| 1933  | 400496.33     | 2199888.13 | Картометрический<br>метод                              | 5.0   | Закрепление<br>отсутствует  |
| 1934  | 400492.46     | 2199910.43 | Картометрический<br>метод                              | 5.0   | Закрепление<br>отсутствует  |
| 1935  | 400479.97     | 2199936.35 | Картометрический<br>метод                              | 5.0   | Закрепление<br>отсутствует  |
| 1936  | 400455.73     | 2199983.50 | Картометрический<br>метод                              | 5.0   | Закрепление<br>отсутствует  |
| 1937  | 400431.41     | 2200035.92 | Картометрический<br>метод                              | 5.0   | Закрепление<br>отсутствует  |
| 1938  | 400401.60     | 2200106.42 | Картометрический<br>метод                              | 5.0   | Закрепление<br>отсутствует  |
| 1939  | 400388.74     | 2200126.53 | Картометрический<br>метод                              | 5.0   | Закрепление<br>отсутствует  |
| 1940  | 400361.35     | 2200164.81 | Картометрический<br>метод                              | 5.0   | Закрепление<br>отсутствует  |
| 1941  | 400340.09     | 2200191.46 | Картометрический<br>метод                              | 5.0   | Закрепление<br>отсутствует  |
| 1942  | 400338.49     | 2200190.18 | Картометрический<br>метод                              | 5.0   | Закрепление<br>отсутствует  |
| 1943  | 400313.94     | 2200214.11 | Картометрический<br>метод                              | 5.0   | Закрепление<br>отсутствует  |
| 1944  | 400293.01     | 2200237.30 | Картометрический<br>метод                              | 5.0   | Закрепление<br>отсутствует  |
| 1945  | 400262.39     | 2200286.55 | Картометрический<br>метод                              | 5.0   | Закрепление<br>отсутствует  |
| 1946  | 400189.13     | 2200374.67 | Картометрический<br>метод                              | 5.0   | Закрепление<br>отсутствует  |
|   |               |            |  |   |   |



| 2. Сведения о характерных точках границ объекта |               |            |  |   |   |
|---|---------------|------------|--|---|---|
| Обозначение<br>характерных точек<br>границ      | Координаты, м |            | Метод<br>определения<br>координат<br>характерной точки | Средняя<br>квадратическая<br>погрешность<br>положения<br>характерной<br>точки (Mt), м | Описание<br>обозначения<br>точки на<br>местности (при<br>наличии) |
|   | X             | Y          |  |   |   |
| 1   | 2             | 3          | 4  | 5   | 6   |
| 1947  | 400150.00     | 2200426.99 | Картометрический<br>метод                              | 5.0   | Закрепление<br>отсутствует  |
| 1948  | 400139.32     | 2200430.34 | Картометрический<br>метод                              | 5.0   | Закрепление<br>отсутствует  |
| 1949  | 400134.90     | 2200434.66 | Картометрический<br>метод                              | 5.0   | Закрепление<br>отсутствует  |
| 1950  | 400167.80     | 2200471.40 | Картометрический<br>метод                              | 5.0   | Закрепление<br>отсутствует  |
| 1951  | 400167.05     | 2200472.73 | Картометрический<br>метод                              | 5.0   | Закрепление<br>отсутствует  |
| 1952  | 400170.26     | 2200476.21 | Картометрический<br>метод                              | 5.0   | Закрепление<br>отсутствует  |
| 1953  | 400164.14     | 2200483.84 | Картометрический<br>метод                              | 5.0   | Закрепление<br>отсутствует  |
| 1954  | 400185.07     | 2200513.25 | Картометрический<br>метод                              | 5.0   | Закрепление<br>отсутствует  |
| 1955  | 400199.41     | 2200502.63 | Картометрический<br>метод                              | 5.0   | Закрепление<br>отсутствует  |
| 1956  | 400228.99     | 2200546.86 | Картометрический<br>метод                              | 5.0   | Закрепление<br>отсутствует  |
| 1957  | 400219.92     | 2200549.91 | Картометрический<br>метод                              | 5.0   | Закрепление<br>отсутствует  |
| 1958  | 400221.63     | 2200553.96 | Картометрический<br>метод                              | 5.0   | Закрепление<br>отсутствует  |
| 1959  | 400067.25     | 2200596.23 | Картометрический<br>метод                              | 5.0   | Закрепление<br>отсутствует  |
| 1960  | 399966.27     | 2200599.75 | Картометрический<br>метод                              | 5.0   | Закрепление<br>отсутствует  |
| 1961  | 399964.81     | 2200599.40 | Картометрический<br>метод                              | 5.0   | Закрепление<br>отсутствует  |
| 1962  | 399936.90     | 2200600.32 | Картометрический<br>метод                              | 5.0   | Закрепление<br>отсутствует  |
| 1886  | 399914.26     | 2200600.00 | Картометрический<br>метод                              | 5.0   | Закрепление<br>отсутствует  |
| 1963  | 407056.73     | 2191142.00 | Картометрический<br>метод                              | 5.0   | Закрепление<br>отсутствует  |
| 1964  | 407055.37     | 2191139.89 | Картометрический<br>метод                              | 5.0   | Закрепление<br>отсутствует  |
| 1965  | 407031.54     | 2191126.56 | Картометрический<br>метод                              | 5.0   | Закрепление<br>отсутствует  |
| 1966  | 407070.73     | 2191039.40 | Картометрический<br>метод                              | 5.0   | Закрепление<br>отсутствует  |
| 1967  | 406935.47     | 2190936.97 | Картометрический<br>метод                              | 5.0   | Закрепление<br>отсутствует  |
| 1968  | 406947.37     | 2190885.31 | Картометрический<br>метод                              | 5.0   | Закрепление<br>отсутствует  |
| 1969  | 406962.48     | 2190808.61 | Картометрический<br>метод                              | 5.0   | Закрепление<br>отсутствует  |
| 1970  | 407015.98     | 2190808.96 | Картометрический<br>метод                              | 5.0   | Закрепление<br>отсутствует  |
|   |               |            |  |   |   |



| 2. Сведения о характерных точках границ объекта |               |            |  |   |   |
|---|---------------|------------|--|---|---|
| Обозначение<br>характерных точек<br>границ      | Координаты, м |            | Метод<br>определения<br>координат<br>характерной точки | Средняя<br>квадратическая<br>погрешность<br>положения<br>характерной<br>точки (Mt), м | Описание<br>обозначения<br>точки на<br>местности (при<br>наличии) |
|   | X             | Y          |  |   |   |
| 1   | 2             | 3          | 4  | 5   | 6   |
| 1971  | 407024.36     | 2190760.36 | Картометрический<br>метод                              | 5.0   | Закрепление<br>отсутствует  |
| 1972  | 407008.98     | 2190757.56 | Картометрический<br>метод                              | 5.0   | Закрепление<br>отсутствует  |
| 1973  | 407011.77     | 2190742.88 | Картометрический<br>метод                              | 5.0   | Закрепление<br>отсутствует  |
| 1974  | 407012.47     | 2190727.14 | Картометрический<br>метод                              | 5.0   | Закрепление<br>отсутствует  |
| 1975  | 407011.06     | 2190713.16 | Картометрический<br>метод                              | 5.0   | Закрепление<br>отсутствует  |
| 1976  | 407007.91     | 2190703.37 | Картометрический<br>метод                              | 5.0   | Закрепление<br>отсутствует  |
| 1977  | 406999.87     | 2190694.63 | Картометрический<br>метод                              | 5.0   | Закрепление<br>отсутствует  |
| 1978  | 406980.61     | 2190685.10 | Картометрический<br>метод                              | 5.0   | Закрепление<br>отсутствует  |
| 1979  | 406971.31     | 2190699.82 | Картометрический<br>метод                              | 5.0   | Закрепление<br>отсутствует  |
| 1980  | 406970.36     | 2190699.24 | Картометрический<br>метод                              | 5.0   | Закрепление<br>отсутствует  |
| 1981  | 407000.83     | 2190649.16 | Картометрический<br>метод                              | 5.0   | Закрепление<br>отсутствует  |
| 1982  | 407008.29     | 2190636.58 | Картометрический<br>метод                              | 5.0   | Закрепление<br>отсутствует  |
| 1983  | 407052.78     | 2190559.73 | Картометрический<br>метод                              | 5.0   | Закрепление<br>отсутствует  |
| 1984  | 407095.19     | 2190570.01 | Картометрический<br>метод                              | 5.0   | Закрепление<br>отсутствует  |
| 1985  | 407117.72     | 2190575.44 | Картометрический<br>метод                              | 5.0   | Закрепление<br>отсутствует  |
| 1986  | 407150.53     | 2190582.32 | Картометрический<br>метод                              | 5.0   | Закрепление<br>отсутствует  |
| 1987  | 407151.96     | 2190576.66 | Картометрический<br>метод                              | 5.0   | Закрепление<br>отсутствует  |
| 1988  | 407119.04     | 2190569.59 | Картометрический<br>метод                              | 5.0   | Закрепление<br>отсутствует  |
| 1989  | 407096.60     | 2190564.18 | Картометрический<br>метод                              | 5.0   | Закрепление<br>отсутствует  |
| 1990  | 407055.40     | 2190554.17 | Картометрический<br>метод                              | 5.0   | Закрепление<br>отсутствует  |
| 1991  | 407082.48     | 2190538.04 | Картометрический<br>метод                              | 5.0   | Закрепление<br>отсутствует  |
| 1992  | 407096.89     | 2190533.28 | Картометрический<br>метод                              | 5.0   | Закрепление<br>отсутствует  |
| 1993  | 407114.50     | 2190531.31 | Картометрический<br>метод                              | 5.0   | Закрепление<br>отсутствует  |
| 1994  | 407136.35     | 2190534.06 | Картометрический<br>метод                              | 5.0   | Закрепление<br>отсутствует  |
| 1995  | 407152.96     | 2190537.79 | Картометрический<br>метод                              | 5.0   | Закрепление<br>отсутствует  |
|   |               |            |  |   |   |



| 2. Сведения о характерных точках границ объекта |               |            |  |   |   |
|---|---------------|------------|--|---|---|
| Обозначение<br>характерных точек<br>границ      | Координаты, м |            | Метод<br>определения<br>координат<br>характерной точки | Средняя<br>квадратическая<br>погрешность<br>положения<br>характерной<br>точки (Mt), м | Описание<br>обозначения<br>точки на<br>местности (при<br>наличии) |
|   | X             | Y          |  |   |   |
| 1   | 2             | 3          | 4  | 5   | 6   |
| 1996  | 407220.02     | 2190555.19 | Картометрический<br>метод                              | 5.0   | Закрепление<br>отсутствует  |
| 1997  | 407224.21     | 2190556.51 | Картометрический<br>метод                              | 5.0   | Закрепление<br>отсутствует  |
| 1998  | 407225.97     | 2190558.92 | Картометрический<br>метод                              | 5.0   | Закрепление<br>отсутствует  |
| 1999  | 407223.28     | 2190568.45 | Картометрический<br>метод                              | 5.0   | Закрепление<br>отсутствует  |
| 2000  | 407213.34     | 2190601.92 | Картометрический<br>метод                              | 5.0   | Закрепление<br>отсутствует  |
| 2001  | 407191.43     | 2190667.28 | Картометрический<br>метод                              | 5.0   | Закрепление<br>отсутствует  |
| 2002  | 407177.81     | 2190694.99 | Картометрический<br>метод                              | 5.0   | Закрепление<br>отсутствует  |
| 2003  | 407161.97     | 2190728.30 | Картометрический<br>метод                              | 5.0   | Закрепление<br>отсутствует  |
| 2004  | 407160.74     | 2190734.31 | Картометрический<br>метод                              | 5.0   | Закрепление<br>отсутствует  |
| 2005  | 407150.54     | 2190752.04 | Картометрический<br>метод                              | 5.0   | Закрепление<br>отсутствует  |
| 2006  | 407144.36     | 2190763.28 | Картометрический<br>метод                              | 5.0   | Закрепление<br>отсутствует  |
| 2007  | 407137.87     | 2190773.93 | Картометрический<br>метод                              | 5.0   | Закрепление<br>отсутствует  |
| 2008  | 407134.00     | 2190784.19 | Картометрический<br>метод                              | 5.0   | Закрепление<br>отсутствует  |
| 2009  | 407132.70     | 2190787.67 | Картометрический<br>метод                              | 5.0   | Закрепление<br>отсутствует  |
| 2010  | 407128.17     | 2190803.31 | Картометрический<br>метод                              | 5.0   | Закрепление<br>отсутствует  |
| 2011  | 407122.06     | 2190815.74 | Картометрический<br>метод                              | 5.0   | Закрепление<br>отсутствует  |
| 2012  | 407118.63     | 2190855.84 | Картометрический<br>метод                              | 5.0   | Закрепление<br>отсутствует  |
| 2013  | 407125.15     | 2190883.84 | Картометрический<br>метод                              | 5.0   | Закрепление<br>отсутствует  |
| 2014  | 407132.67     | 2190927.30 | Картометрический<br>метод                              | 5.0   | Закрепление<br>отсутствует  |
| 2015  | 407138.81     | 2190962.18 | Картометрический<br>метод                              | 5.0   | Закрепление<br>отсутствует  |
| 2016  | 407159.72     | 2191003.44 | Картометрический<br>метод                              | 5.0   | Закрепление<br>отсутствует  |
| 2017  | 407176.21     | 2191026.90 | Картометрический<br>метод                              | 5.0   | Закрепление<br>отсутствует  |
| 2018  | 407187.32     | 2191045.66 | Картометрический<br>метод                              | 5.0   | Закрепление<br>отсутствует  |
| 2019  | 407191.46     | 2191052.93 | Картометрический<br>метод                              | 5.0   | Закрепление<br>отсутствует  |
| 2020  | 407206.55     | 2191071.47 | Картометрический<br>метод                              | 5.0   | Закрепление<br>отсутствует  |
|   |               |            |  |   |   |



| 2. Сведения о характерных точках границ объекта |               |            |  |   |   |
|---|---------------|------------|--|---|---|
| Обозначение<br>характерных точек<br>границ      | Координаты, м |            | Метод<br>определения<br>координат<br>характерной точки | Средняя<br>квадратическая<br>погрешность<br>положения<br>характерной<br>точки (Mt), м | Описание<br>обозначения<br>точки на<br>местности (при<br>наличии) |
|   | X             | Y          |  |   |   |
| 1   | 2             | 3          | 4  | 5   | 6   |
| 2021  | 407207.71     | 2191071.20 | Картометрический<br>метод                              | 5.0   | Закрепление<br>отсутствует  |
| 2022  | 407218.65     | 2191085.28 | Картометрический<br>метод                              | 5.0   | Закрепление<br>отсутствует  |
| 2023  | 407229.55     | 2191099.31 | Картометрический<br>метод                              | 5.0   | Закрепление<br>отсутствует  |
| 2024  | 407296.35     | 2191177.53 | Картометрический<br>метод                              | 5.0   | Закрепление<br>отсутствует  |
| 2025  | 407285.56     | 2191187.08 | Картометрический<br>метод                              | 5.0   | Закрепление<br>отсутствует  |
| 2026  | 407240.71     | 2191226.74 | Картометрический<br>метод                              | 5.0   | Закрепление<br>отсутствует  |
| 1963  | 407056.73     | 2191142.00 | Картометрический<br>метод                              | 5.0   | Закрепление<br>отсутствует  |
| 2027  | 400207.86     | 2199878.95 | Картометрический<br>метод                              | 5.0   | Закрепление<br>отсутствует  |
| 2028  | 400195.26     | 2199872.07 | Картометрический<br>метод                              | 5.0   | Закрепление<br>отсутствует  |
| 2029  | 400182.42     | 2199865.05 | Картометрический<br>метод                              | 5.0   | Закрепление<br>отсутствует  |
| 2030  | 400180.36     | 2199863.92 | Картометрический<br>метод                              | 5.0   | Закрепление<br>отсутствует  |
| 2031  | 400183.64     | 2199857.39 | Картометрический<br>метод                              | 5.0   | Закрепление<br>отсутствует  |
| 2032  | 400160.25     | 2199844.51 | Картометрический<br>метод                              | 5.0   | Закрепление<br>отсутствует  |
| 2033  | 400170.28     | 2199822.09 | Картометрический<br>метод                              | 5.0   | Закрепление<br>отсутствует  |
| 2034  | 400161.72     | 2199818.39 | Картометрический<br>метод                              | 5.0   | Закрепление<br>отсутствует  |
| 2035  | 400214.00     | 2199686.40 | Картометрический<br>метод                              | 5.0   | Закрепление<br>отсутствует  |
| 2036  | 400215.75     | 2199681.32 | Картометрический<br>метод                              | 5.0   | Закрепление<br>отсутствует  |
| 2037  | 400237.99     | 2199617.16 | Картометрический<br>метод                              | 5.0   | Закрепление<br>отсутствует  |
| 2038  | 400251.19     | 2199590.31 | Картометрический<br>метод                              | 5.0   | Закрепление<br>отсутствует  |
| 2039  | 400261.43     | 2199576.11 | Картометрический<br>метод                              | 5.0   | Закрепление<br>отсутствует  |
| 2040  | 400269.96     | 2199565.32 | Картометрический<br>метод                              | 5.0   | Закрепление<br>отсутствует  |
| 2041  | 400287.28     | 2199543.45 | Картометрический<br>метод                              | 5.0   | Закрепление<br>отсутствует  |
| 2042  | 400291.62     | 2199537.97 | Картометрический<br>метод                              | 5.0   | Закрепление<br>отсутствует  |
| 2043  | 400295.96     | 2199532.49 | Картометрический<br>метод                              | 5.0   | Закрепление<br>отсутствует  |
| 2044  | 400300.29     | 2199527.02 | Картометрический<br>метод                              | 5.0   | Закрепление<br>отсутствует  |
|   |               |            |  |   |   |



| 2. Сведения о характерных точках границ объекта |               |            |  |   |   |
|---|---------------|------------|--|---|---|
| Обозначение<br>характерных точек<br>границ      | Координаты, м |            | Метод<br>определения<br>координат<br>характерной точки | Средняя<br>квадратическая<br>погрешность<br>положения<br>характерной<br>точки (Mt), м | Описание<br>обозначения<br>точки на<br>местности (при<br>наличии) |
|   | X             | Y          |  |   |   |
| 1   | 2             | 3          | 4  | 5   | 6   |
| 2045  | 400304.63     | 2199521.53 | Картометрический<br>метод                              | 5.0   | Закрепление<br>отсутствует  |
| 2046  | 400309.57     | 2199515.29 | Картометрический<br>метод                              | 5.0   | Закрепление<br>отсутствует  |
| 2047  | 400317.02     | 2199505.88 | Картометрический<br>метод                              | 5.0   | Закрепление<br>отсутствует  |
| 2048  | 400321.17     | 2199500.63 | Картометрический<br>метод                              | 5.0   | Закрепление<br>отсутствует  |
| 2049  | 400325.33     | 2199495.38 | Картометрический<br>метод                              | 5.0   | Закрепление<br>отсутствует  |
| 2050  | 400329.49     | 2199490.12 | Картометрический<br>метод                              | 5.0   | Закрепление<br>отсутствует  |
| 2051  | 400333.66     | 2199484.86 | Картометрический<br>метод                              | 5.0   | Закрепление<br>отсутствует  |
| 2052  | 400341.07     | 2199475.49 | Картометрический<br>метод                              | 5.0   | Закрепление<br>отсутствует  |
| 2053  | 400348.48     | 2199466.12 | Картометрический<br>метод                              | 5.0   | Закрепление<br>отсутствует  |
| 2054  | 400352.65     | 2199460.86 | Картометрический<br>метод                              | 5.0   | Закрепление<br>отсутствует  |
| 2055  | 400356.81     | 2199455.61 | Картометрический<br>метод                              | 5.0   | Закрепление<br>отсутствует  |
| 2056  | 400360.96     | 2199450.35 | Картометрический<br>метод                              | 5.0   | Закрепление<br>отсутствует  |
| 2057  | 400365.13     | 2199445.10 | Картометрический<br>метод                              | 5.0   | Закрепление<br>отсутствует  |
| 2058  | 400367.49     | 2199442.11 | Картометрический<br>метод                              | 5.0   | Закрепление<br>отсутствует  |
| 2059  | 400378.59     | 2199431.43 | Картометрический<br>метод                              | 5.0   | Закрепление<br>отсутствует  |
| 2060  | 400398.57     | 2199412.20 | Картометрический<br>метод                              | 5.0   | Закрепление<br>отсутствует  |
| 2061  | 400405.09     | 2199408.76 | Картометрический<br>метод                              | 5.0   | Закрепление<br>отсутствует  |
| 2062  | 400420.29     | 2199385.55 | Картометрический<br>метод                              | 5.0   | Закрепление<br>отсутствует  |
| 2063  | 400434.63     | 2199363.63 | Картометрический<br>метод                              | 5.0   | Закрепление<br>отсутствует  |
| 2064  | 400437.30     | 2199359.35 | Картометрический<br>метод                              | 5.0   | Закрепление<br>отсутствует  |
| 2065  | 400449.85     | 2199340.13 | Картометрический<br>метод                              | 5.0   | Закрепление<br>отсутствует  |
| 2066  | 400455.13     | 2199324.08 | Картометрический<br>метод                              | 5.0   | Закрепление<br>отсутствует  |
| 2067  | 400514.04     | 2199253.11 | Картометрический<br>метод                              | 5.0   | Закрепление<br>отсутствует  |
| 2068  | 400530.47     | 2199227.23 | Картометрический<br>метод                              | 5.0   | Закрепление<br>отсутствует  |
| 2069  | 400589.54     | 2199128.24 | Картометрический<br>метод                              | 5.0   | Закрепление<br>отсутствует  |
|   |               |            |  |   |   |



| 2. Сведения о характерных точках границ объекта |               |            |  |   |   |
|---|---------------|------------|--|---|---|
| Обозначение<br>характерных точек<br>границ      | Координаты, м |            | Метод<br>определения<br>координат<br>характерной точки | Средняя<br>квадратическая<br>погрешность<br>положения<br>характерной<br>точки (Mt), м | Описание<br>обозначения<br>точки на<br>местности (при<br>наличии) |
|   | X             | Y          |  |   |   |
| 1   | 2             | 3          | 4  | 5   | 6   |
| 2070  | 400599.37     | 2199111.65 | Картометрический<br>метод                              | 5.0   | Закрепление<br>отсутствует  |
| 2071  | 400600.19     | 2199104.51 | Картометрический<br>метод                              | 5.0   | Закрепление<br>отсутствует  |
| 2072  | 400601.52     | 2199102.33 | Картометрический<br>метод                              | 5.0   | Закрепление<br>отсутствует  |
| 2073  | 400615.59     | 2199101.46 | Картометрический<br>метод                              | 5.0   | Закрепление<br>отсутствует  |
| 2074  | 400626.21     | 2199102.07 | Картометрический<br>метод                              | 5.0   | Закрепление<br>отсутствует  |
| 2075  | 400643.52     | 2199106.20 | Картометрический<br>метод                              | 5.0   | Закрепление<br>отсутствует  |
| 2076  | 400671.29     | 2199116.16 | Картометрический<br>метод                              | 5.0   | Закрепление<br>отсутствует  |
| 2077  | 400666.80     | 2199144.10 | Картометрический<br>метод                              | 5.0   | Закрепление<br>отсутствует  |
| 2078  | 400660.63     | 2199167.92 | Картометрический<br>метод                              | 5.0   | Закрепление<br>отсутствует  |
| 2079  | 400652.88     | 2199188.37 | Картометрический<br>метод                              | 5.0   | Закрепление<br>отсутствует  |
| 2080  | 400643.28     | 2199214.72 | Картометрический<br>метод                              | 5.0   | Закрепление<br>отсутствует  |
| 2081  | 400632.51     | 2199241.51 | Картометрический<br>метод                              | 5.0   | Закрепление<br>отсутствует  |
| 2082  | 400622.76     | 2199267.40 | Картометрический<br>метод                              | 5.0   | Закрепление<br>отсутствует  |
| 2083  | 400613.76     | 2199289.13 | Картометрический<br>метод                              | 5.0   | Закрепление<br>отсутствует  |
| 2084  | 400608.37     | 2199302.25 | Картометрический<br>метод                              | 5.0   | Закрепление<br>отсутствует  |
| 2085  | 400603.65     | 2199310.20 | Картометрический<br>метод                              | 5.0   | Закрепление<br>отсутствует  |
| 2086  | 400594.37     | 2199329.73 | Картометрический<br>метод                              | 5.0   | Закрепление<br>отсутствует  |
| 2087  | 400588.54     | 2199342.04 | Картометрический<br>метод                              | 5.0   | Закрепление<br>отсутствует  |
| 2088  | 400575.00     | 2199364.12 | Картометрический<br>метод                              | 5.0   | Закрепление<br>отсутствует  |
| 2089  | 400557.30     | 2199390.01 | Картометрический<br>метод                              | 5.0   | Закрепление<br>отсутствует  |
| 2090  | 400551.88     | 2199397.95 | Картометрический<br>метод                              | 5.0   | Закрепление<br>отсутствует  |
| 2091  | 400536.39     | 2199419.74 | Картометрический<br>метод                              | 5.0   | Закрепление<br>отсутствует  |
| 2092  | 400532.56     | 2199425.40 | Картометрический<br>метод                              | 5.0   | Закрепление<br>отсутствует  |
| 2093  | 400528.38     | 2199432.69 | Картометрический<br>метод                              | 5.0   | Закрепление<br>отсутствует  |
| 2094  | 400509.84     | 2199458.89 | Картометрический<br>метод                              | 5.0   | Закрепление<br>отсутствует  |
|   |               |            |  |   |   |



| 2. Сведения о характерных точках границ объекта |               |            |  |   |   |
|---|---------------|------------|--|---|---|
| Обозначение<br>характерных точек<br>границ      | Координаты, м |            | Метод<br>определения<br>координат<br>характерной точки | Средняя<br>квадратическая<br>погрешность<br>положения<br>характерной<br>точки (Mt), м | Описание<br>обозначения<br>точки на<br>местности (при<br>наличии) |
|   | X             | Y          |  |   |   |
| 1   | 2             | 3          | 4  | 5   | 6   |
| 2095  | 400508.28     | 2199460.64 | Картометрический<br>метод                              | 5.0   | Закрепление<br>отсутствует  |
| 2096  | 400500.85     | 2199470.19 | Картометрический<br>метод                              | 5.0   | Закрепление<br>отсутствует  |
| 2097  | 400481.44     | 2199495.55 | Картометрический<br>метод                              | 5.0   | Закрепление<br>отсутствует  |
| 2098  | 400464.78     | 2199516.53 | Картометрический<br>метод                              | 5.0   | Закрепление<br>отсутствует  |
| 2099  | 400450.62     | 2199537.16 | Картометрический<br>метод                              | 5.0   | Закрепление<br>отсутствует  |
| 2100  | 400433.34     | 2199560.73 | Картометрический<br>метод                              | 5.0   | Закрепление<br>отсутствует  |
| 2101  | 400420.04     | 2199580.83 | Картометрический<br>метод                              | 5.0   | Закрепление<br>отсутствует  |
| 2102  | 400402.75     | 2199609.77 | Картометрический<br>метод                              | 5.0   | Закрепление<br>отсутствует  |
| 2103  | 400392.21     | 2199627.40 | Картометрический<br>метод                              | 5.0   | Закрепление<br>отсутствует  |
| 2104  | 400389.92     | 2199625.94 | Картометрический<br>метод                              | 5.0   | Закрепление<br>отсутствует  |
| 2105  | 400387.70     | 2199629.66 | Картометрический<br>метод                              | 5.0   | Закрепление<br>отсутствует  |
| 2106  | 400385.71     | 2199633.21 | Картометрический<br>метод                              | 5.0   | Закрепление<br>отсутствует  |
| 2107  | 400374.91     | 2199652.82 | Картометрический<br>метод                              | 5.0   | Закрепление<br>отсутствует  |
| 2108  | 400362.52     | 2199673.06 | Картометрический<br>метод                              | 5.0   | Закрепление<br>отсутствует  |
| 2109  | 400346.39     | 2199704.11 | Картометрический<br>метод                              | 5.0   | Закрепление<br>отсутствует  |
| 2110  | 400331.42     | 2199736.23 | Картометрический<br>метод                              | 5.0   | Закрепление<br>отсутствует  |
| 2111  | 400323.92     | 2199759.41 | Картометрический<br>метод                              | 5.0   | Закрепление<br>отсутствует  |
| 2112  | 400326.57     | 2199759.92 | Картометрический<br>метод                              | 5.0   | Закрепление<br>отсутствует  |
| 2113  | 400311.08     | 2199827.13 | Картометрический<br>метод                              | 5.0   | Закрепление<br>отсутствует  |
| 2114  | 400299.02     | 2199896.12 | Картометрический<br>метод                              | 5.0   | Закрепление<br>отсутствует  |
| 2115  | 400264.43     | 2199909.86 | Картометрический<br>метод                              | 5.0   | Закрепление<br>отсутствует  |
| 2027  | 400207.86     | 2199878.95 | Картометрический<br>метод                              | 5.0   | Закрепление<br>отсутствует  |
| 2116  | 403335.40     | 2195216.76 | Картометрический<br>метод                              | 5.0   | Закрепление<br>отсутствует  |
| 2117  | 403377.07     | 2195162.37 | Картометрический<br>метод                              | 5.0   | Закрепление<br>отсутствует  |
| 2118  | 403374.78     | 2195159.90 | Картометрический<br>метод                              | 5.0   | Закрепление<br>отсутствует  |
|   |               |            |  |   |   |



| 2. Сведения о характерных точках границ объекта |               |            |  |   |   |
|---|---------------|------------|--|---|---|
| Обозначение<br>характерных точек<br>границ      | Координаты, м |            | Метод<br>определения<br>координат<br>характерной точки | Средняя<br>квадратическая<br>погрешность<br>положения<br>характерной<br>точки (Mt), м | Описание<br>обозначения<br>точки на<br>местности (при<br>наличии) |
|   | X             | Y          |  |   |   |
| 1   | 2             | 3          | 4  | 5   | 6   |
| 2119  | 403398.61     | 2195128.10 | Картометрический<br>метод                              | 5.0   | Закрепление<br>отсутствует  |
| 2120  | 403420.15     | 2195099.27 | Картометрический<br>метод                              | 5.0   | Закрепление<br>отсутствует  |
| 2121  | 403420.45     | 2195098.84 | Картометрический<br>метод                              | 5.0   | Закрепление<br>отсутствует  |
| 2122  | 403441.45     | 2195072.13 | Картометрический<br>метод                              | 5.0   | Закрепление<br>отсутствует  |
| 2123  | 403440.80     | 2195071.66 | Картометрический<br>метод                              | 5.0   | Закрепление<br>отсутствует  |
| 2124  | 403463.31     | 2195042.86 | Картометрический<br>метод                              | 5.0   | Закрепление<br>отсутствует  |
| 2125  | 403483.47     | 2195017.08 | Картометрический<br>метод                              | 5.0   | Закрепление<br>отсутствует  |
| 2126  | 403506.48     | 2194984.23 | Картометрический<br>метод                              | 5.0   | Закрепление<br>отсутствует  |
| 2127  | 403508.07     | 2194982.86 | Картометрический<br>метод                              | 5.0   | Закрепление<br>отсутствует  |
| 2128  | 403545.16     | 2194932.04 | Картометрический<br>метод                              | 5.0   | Закрепление<br>отсутствует  |
| 2129  | 403544.11     | 2194930.36 | Картометрический<br>метод                              | 5.0   | Закрепление<br>отсутствует  |
| 2130  | 403565.78     | 2194897.78 | Картометрический<br>метод                              | 5.0   | Закрепление<br>отсутствует  |
| 2131  | 403568.88     | 2194899.82 | Картометрический<br>метод                              | 5.0   | Закрепление<br>отсутствует  |
| 2132  | 403582.57     | 2194875.06 | Картометрический<br>метод                              | 5.0   | Закрепление<br>отсутствует  |
| 2133  | 403581.20     | 2194874.39 | Картометрический<br>метод                              | 5.0   | Закрепление<br>отсутствует  |
| 2134  | 403591.87     | 2194858.25 | Картометрический<br>метод                              | 5.0   | Закрепление<br>отсутствует  |
| 2135  | 403593.59     | 2194858.97 | Картометрический<br>метод                              | 5.0   | Закрепление<br>отсутствует  |
| 2136  | 403600.25     | 2194846.76 | Картометрический<br>метод                              | 5.0   | Закрепление<br>отсутствует  |
| 2137  | 403610.51     | 2194826.41 | Картометрический<br>метод                              | 5.0   | Закрепление<br>отсутствует  |
| 2138  | 403613.51     | 2194820.46 | Картометрический<br>метод                              | 5.0   | Закрепление<br>отсутствует  |
| 2139  | 403624.50     | 2194794.89 | Картометрический<br>метод                              | 5.0   | Закрепление<br>отсутствует  |
| 2140  | 403633.60     | 2194770.99 | Картометрический<br>метод                              | 5.0   | Закрепление<br>отсутствует  |
| 2141  | 403651.47     | 2194744.89 | Картометрический<br>метод                              | 5.0   | Закрепление<br>отсутствует  |
| 2142  | 403663.95     | 2194728.06 | Картометрический<br>метод                              | 5.0   | Закрепление<br>отсутствует  |
| 2143  | 403686.98     | 2194699.77 | Картометрический<br>метод                              | 5.0   | Закрепление<br>отсутствует  |
|   |               |            |  |   |   |



| 2. Сведения о характерных точках границ объекта |               |            |  |   |   |
|---|---------------|------------|--|---|---|
| Обозначение<br>характерных точек<br>границ      | Координаты, м |            | Метод<br>определения<br>координат<br>характерной точки | Средняя<br>квадратическая<br>погрешность<br>положения<br>характерной<br>точки (Mt), м | Описание<br>обозначения<br>точки на<br>местности (при<br>наличии) |
|   | X             | Y          |  |   |   |
| 1   | 2             | 3          | 4  | 5   | 6   |
| 2144  | 403703.14     | 2194677.80 | Картометрический<br>метод                              | 5.0   | Закрепление<br>отсутствует  |
| 2145  | 403716.46     | 2194660.76 | Картометрический<br>метод                              | 5.0   | Закрепление<br>отсутствует  |
| 2146  | 403731.57     | 2194640.77 | Картометрический<br>метод                              | 5.0   | Закрепление<br>отсутствует  |
| 2147  | 403750.87     | 2194613.47 | Картометрический<br>метод                              | 5.0   | Закрепление<br>отсутствует  |
| 2148  | 403756.16     | 2194604.78 | Картометрический<br>метод                              | 5.0   | Закрепление<br>отсутствует  |
| 2149  | 403786.35     | 2194584.77 | Картометрический<br>метод                              | 5.0   | Закрепление<br>отсутствует  |
| 2150  | 403800.94     | 2194577.87 | Картометрический<br>метод                              | 5.0   | Закрепление<br>отсутствует  |
| 2151  | 403830.31     | 2194563.99 | Картометрический<br>метод                              | 5.0   | Закрепление<br>отсутствует  |
| 2152  | 403841.22     | 2194558.25 | Картометрический<br>метод                              | 5.0   | Закрепление<br>отсутствует  |
| 2153  | 403847.20     | 2194554.03 | Картометрический<br>метод                              | 5.0   | Закрепление<br>отсутствует  |
| 2154  | 403871.50     | 2194535.35 | Картометрический<br>метод                              | 5.0   | Закрепление<br>отсутствует  |
| 2155  | 403889.26     | 2194516.36 | Картометрический<br>метод                              | 5.0   | Закрепление<br>отсутствует  |
| 2156  | 403900.29     | 2194505.03 | Картометрический<br>метод                              | 5.0   | Закрепление<br>отсутствует  |
| 2157  | 403902.23     | 2194507.28 | Картометрический<br>метод                              | 5.0   | Закрепление<br>отсутствует  |
| 2158  | 403923.23     | 2194479.91 | Картометрический<br>метод                              | 5.0   | Закрепление<br>отсутствует  |
| 2159  | 403956.48     | 2194497.31 | Картометрический<br>метод                              | 5.0   | Закрепление<br>отсутствует  |
| 2160  | 403965.19     | 2194502.88 | Картометрический<br>метод                              | 5.0   | Закрепление<br>отсутствует  |
| 2161  | 403965.43     | 2194503.18 | Картометрический<br>метод                              | 5.0   | Закрепление<br>отсутствует  |
| 2162  | 403918.63     | 2194556.06 | Картометрический<br>метод                              | 5.0   | Закрепление<br>отсутствует  |
| 2163  | 403887.35     | 2194597.43 | Картометрический<br>метод                              | 5.0   | Закрепление<br>отсутствует  |
| 2164  | 403866.00     | 2194646.34 | Картометрический<br>метод                              | 5.0   | Закрепление<br>отсутствует  |
| 2165  | 403855.88     | 2194650.96 | Картометрический<br>метод                              | 5.0   | Закрепление<br>отсутствует  |
| 2166  | 403813.18     | 2194713.33 | Картометрический<br>метод                              | 5.0   | Закрепление<br>отсутствует  |
| 2167  | 403767.40     | 2194805.29 | Картометрический<br>метод                              | 5.0   | Закрепление<br>отсутствует  |
| 2168  | 403760.67     | 2194831.65 | Картометрический<br>метод                              | 5.0   | Закрепление<br>отсутствует  |
|   |               |            |  |   |   |



| 2. Сведения о характерных точках границ объекта |               |            |  |   |   |
|---|---------------|------------|--|---|---|
| Обозначение<br>характерных точек<br>границ      | Координаты, м |            | Метод<br>определения<br>координат<br>характерной точки | Средняя<br>квадратическая<br>погрешность<br>положения<br>характерной<br>точки (Mt), м | Описание<br>обозначения<br>точки на<br>местности (при<br>наличии) |
|   | X             | Y          |  |   |   |
| 1   | 2             | 3          | 4  | 5   | 6   |
| 2169  | 403685.15     | 2194968.17 | Картометрический<br>метод                              | 5.0   | Закрепление<br>отсутствует  |
| 2170  | 403661.31     | 2195007.00 | Картометрический<br>метод                              | 5.0   | Закрепление<br>отсутствует  |
| 2171  | 403633.74     | 2195046.82 | Картометрический<br>метод                              | 5.0   | Закрепление<br>отсутствует  |
| 2172  | 403583.38     | 2195090.03 | Картометрический<br>метод                              | 5.0   | Закрепление<br>отсутствует  |
| 2173  | 403549.47     | 2195129.24 | Картометрический<br>метод                              | 5.0   | Закрепление<br>отсутствует  |
| 2174  | 403521.61     | 2195152.65 | Картометрический<br>метод                              | 5.0   | Закрепление<br>отсутствует  |
| 2175  | 403472.22     | 2195201.69 | Картометрический<br>метод                              | 5.0   | Закрепление<br>отсутствует  |
| 2176  | 403461.52     | 2195217.17 | Картометрический<br>метод                              | 5.0   | Закрепление<br>отсутствует  |
| 2177  | 403339.59     | 2195220.00 | Картометрический<br>метод                              | 5.0   | Закрепление<br>отсутствует  |
| 2116  | 403335.40     | 2195216.76 | Картометрический<br>метод                              | 5.0   | Закрепление<br>отсутствует  |
| 2178  | 398472.51     | 2200477.66 | Картометрический<br>метод                              | 5.0   | Закрепление<br>отсутствует  |
| 2179  | 398448.90     | 2200453.69 | Картометрический<br>метод                              | 5.0   | Закрепление<br>отсутствует  |
| 2180  | 398393.92     | 2200415.60 | Картометрический<br>метод                              | 5.0   | Закрепление<br>отсутствует  |
| 2181  | 398389.07     | 2200412.24 | Картометрический<br>метод                              | 5.0   | Закрепление<br>отсутствует  |
| 2182  | 398385.44     | 2200410.82 | Картометрический<br>метод                              | 5.0   | Закрепление<br>отсутствует  |
| 2183  | 398311.84     | 2200381.98 | Картометрический<br>метод                              | 5.0   | Закрепление<br>отсутствует  |
| 2184  | 398309.21     | 2200373.18 | Картометрический<br>метод                              | 5.0   | Закрепление<br>отсутствует  |
| 2185  | 398307.82     | 2200368.41 | Картометрический<br>метод                              | 5.0   | Закрепление<br>отсутствует  |
| 2186  | 398278.67     | 2200268.25 | Картометрический<br>метод                              | 5.0   | Закрепление<br>отсутствует  |
| 2187  | 398347.66     | 2200293.86 | Картометрический<br>метод                              | 5.0   | Закрепление<br>отсутствует  |
| 2188  | 398352.25     | 2200274.32 | Картометрический<br>метод                              | 5.0   | Закрепление<br>отсутствует  |
| 2189  | 398401.15     | 2200291.82 | Картометрический<br>метод                              | 5.0   | Закрепление<br>отсутствует  |
| 2190  | 398421.25     | 2200297.70 | Картометрический<br>метод                              | 5.0   | Закрепление<br>отсутствует  |
| 2191  | 398421.49     | 2200297.10 | Картометрический<br>метод                              | 5.0   | Закрепление<br>отсутствует  |
| 2192  | 398460.23     | 2200311.42 | Картометрический<br>метод                              | 5.0   | Закрепление<br>отсутствует  |
|   |               |            |  |   |   |



| 2. Сведения о характерных точках границ объекта |               |            |  |   |   |
|---|---------------|------------|--|---|---|
| Обозначение<br>характерных точек<br>границ      | Координаты, м |            | Метод<br>определения<br>координат<br>характерной точки | Средняя<br>квадратическая<br>погрешность<br>положения<br>характерной<br>точки (Mt), м | Описание<br>обозначения<br>точки на<br>местности (при<br>наличии) |
|   | X             | Y          |  |   |   |
| 1   | 2             | 3          | 4  | 5   | 6   |
| 2193  | 398518.82     | 2200332.25 | Картометрический<br>метод                              | 5.0   | Закрепление<br>отсутствует  |
| 2194  | 398549.49     | 2200342.34 | Картометрический<br>метод                              | 5.0   | Закрепление<br>отсутствует  |
| 2195  | 398576.44     | 2200346.69 | Картометрический<br>метод                              | 5.0   | Закрепление<br>отсутствует  |
| 2196  | 398590.15     | 2200347.60 | Картометрический<br>метод                              | 5.0   | Закрепление<br>отсутствует  |
| 2197  | 398619.78     | 2200344.84 | Картометрический<br>метод                              | 5.0   | Закрепление<br>отсутствует  |
| 2198  | 398651.10     | 2200337.99 | Картометрический<br>метод                              | 5.0   | Закрепление<br>отсутствует  |
| 2199  | 398657.00     | 2200336.60 | Картометрический<br>метод                              | 5.0   | Закрепление<br>отсутствует  |
| 2200  | 398674.30     | 2200332.52 | Картометрический<br>метод                              | 5.0   | Закрепление<br>отсутствует  |
| 2201  | 398682.82     | 2200330.52 | Картометрический<br>метод                              | 5.0   | Закрепление<br>отсутствует  |
| 2202  | 398686.72     | 2200329.60 | Картометрический<br>метод                              | 5.0   | Закрепление<br>отсутствует  |
| 2203  | 398704.56     | 2200325.39 | Картометрический<br>метод                              | 5.0   | Закрепление<br>отсутствует  |
| 2204  | 398710.90     | 2200323.71 | Картометрический<br>метод                              | 5.0   | Закрепление<br>отсутствует  |
| 2205  | 398712.32     | 2200323.58 | Картометрический<br>метод                              | 5.0   | Закрепление<br>отсутствует  |
| 2206  | 398726.30     | 2200320.80 | Картометрический<br>метод                              | 5.0   | Закрепление<br>отсутствует  |
| 2207  | 398726.01     | 2200319.16 | Картометрический<br>метод                              | 5.0   | Закрепление<br>отсутствует  |
| 2208  | 398762.97     | 2200311.51 | Картометрический<br>метод                              | 5.0   | Закрепление<br>отсутствует  |
| 2209  | 398801.38     | 2200305.86 | Картометрический<br>метод                              | 5.0   | Закрепление<br>отсутствует  |
| 2210  | 398834.73     | 2200301.68 | Картометрический<br>метод                              | 5.0   | Закрепление<br>отсутствует  |
| 2211  | 398884.11     | 2200297.53 | Картометрический<br>метод                              | 5.0   | Закрепление<br>отсутствует  |
| 2212  | 398896.41     | 2200296.28 | Картометрический<br>метод                              | 5.0   | Закрепление<br>отсутствует  |
| 2213  | 398935.66     | 2200292.83 | Картометрический<br>метод                              | 5.0   | Закрепление<br>отсутствует  |
| 2214  | 398965.22     | 2200290.54 | Картометрический<br>метод                              | 5.0   | Закрепление<br>отсутствует  |
| 2215  | 398973.05     | 2200290.76 | Картометрический<br>метод                              | 5.0   | Закрепление<br>отсутствует  |
| 2216  | 398983.69     | 2200290.57 | Картометрический<br>метод                              | 5.0   | Закрепление<br>отсутствует  |
| 2217  | 398985.71     | 2200319.47 | Картометрический<br>метод                              | 5.0   | Закрепление<br>отсутствует  |
|   |               |            |  |   |   |



| 2. Сведения о характерных точках границ объекта |               |            |  |   |   |
|---|---------------|------------|--|---|---|
| Обозначение<br>характерных точек<br>границ      | Координаты, м |            | Метод<br>определения<br>координат<br>характерной точки | Средняя<br>квадратическая<br>погрешность<br>положения<br>характерной<br>точки (Mt), м | Описание<br>обозначения<br>точки на<br>местности (при<br>наличии) |
|   | X             | Y          |  |   |   |
| 1   | 2             | 3          | 4  | 5   | 6   |
| 2218  | 398986.54     | 2200341.19 | Картометрический<br>метод                              | 5.0   | Закрепление<br>отсутствует  |
| 2219  | 398987.65     | 2200346.46 | Картометрический<br>метод                              | 5.0   | Закрепление<br>отсутствует  |
| 2220  | 398774.85     | 2200430.64 | Картометрический<br>метод                              | 5.0   | Закрепление<br>отсутствует  |
| 2221  | 398620.42     | 2200466.04 | Картометрический<br>метод                              | 5.0   | Закрепление<br>отсутствует  |
| 2222  | 398474.82     | 2200461.99 | Картометрический<br>метод                              | 5.0   | Закрепление<br>отсутствует  |
| 2223  | 398484.17     | 2200466.24 | Картометрический<br>метод                              | 5.0   | Закрепление<br>отсутствует  |
| 2224  | 398620.82     | 2200470.05 | Картометрический<br>метод                              | 5.0   | Закрепление<br>отсутствует  |
| 2225  | 398776.04     | 2200434.47 | Картометрический<br>метод                              | 5.0   | Закрепление<br>отсутствует  |
| 2226  | 398988.48     | 2200350.43 | Картометрический<br>метод                              | 5.0   | Закрепление<br>отсутствует  |
| 2227  | 398992.67     | 2200370.02 | Картометрический<br>метод                              | 5.0   | Закрепление<br>отсутствует  |
| 2228  | 398992.64     | 2200370.21 | Картометрический<br>метод                              | 5.0   | Закрепление<br>отсутствует  |
| 2229  | 398991.23     | 2200377.99 | Картометрический<br>метод                              | 5.0   | Закрепление<br>отсутствует  |
| 2230  | 398947.36     | 2200418.67 | Картометрический<br>метод                              | 5.0   | Закрепление<br>отсутствует  |
| 2231  | 398934.96     | 2200422.27 | Картометрический<br>метод                              | 5.0   | Закрепление<br>отсутствует  |
| 2232  | 398597.80     | 2200519.76 | Картометрический<br>метод                              | 5.0   | Закрепление<br>отсутствует  |
| 2233  | 398500.67     | 2200521.04 | Картометрический<br>метод                              | 5.0   | Закрепление<br>отсутствует  |
| 2178  | 398472.51     | 2200477.66 | Картометрический<br>метод                              | 5.0   | Закрепление<br>отсутствует  |
| 2234  | 394147.87     | 2193642.45 | Картометрический<br>метод                              | 5.0   | Закрепление<br>отсутствует  |
| 2235  | 394144.33     | 2193640.81 | Картометрический<br>метод                              | 5.0   | Закрепление<br>отсутствует  |
| 2236  | 394128.76     | 2193633.58 | Картометрический<br>метод                              | 5.0   | Закрепление<br>отсутствует  |
| 2237  | 394125.89     | 2193632.24 | Картометрический<br>метод                              | 5.0   | Закрепление<br>отсутствует  |
| 2238  | 394145.90     | 2193586.94 | Картометрический<br>метод                              | 5.0   | Закрепление<br>отсутствует  |
| 2239  | 394153.49     | 2193553.10 | Картометрический<br>метод                              | 5.0   | Закрепление<br>отсутствует  |
| 2240  | 394165.80     | 2193528.64 | Картометрический<br>метод                              | 5.0   | Закрепление<br>отсутствует  |
| 2241  | 394177.36     | 2193505.08 | Картометрический<br>метод                              | 5.0   | Закрепление<br>отсутствует  |
|   |               |            |  |   |   |



| 2. Сведения о характерных точках границ объекта |               |            |  |   |   |
|---|---------------|------------|--|---|---|
| Обозначение<br>характерных точек<br>границ      | Координаты, м |            | Метод<br>определения<br>координат<br>характерной точки | Средняя<br>квадратическая<br>погрешность<br>положения<br>характерной<br>точки (Mt), м | Описание<br>обозначения<br>точки на<br>местности (при<br>наличии) |
|   | X             | Y          |  |   |   |
| 1   | 2             | 3          | 4  | 5   | 6   |
| 2242  | 394214.30     | 2193434.05 | Картометрический<br>метод                              | 5.0   | Закрепление<br>отсутствует  |
| 2243  | 394256.44     | 2193360.38 | Картометрический<br>метод                              | 5.0   | Закрепление<br>отсутствует  |
| 2244  | 394289.50     | 2193280.73 | Картометрический<br>метод                              | 5.0   | Закрепление<br>отсутствует  |
| 2245  | 394276.85     | 2193180.25 | Картометрический<br>метод                              | 5.0   | Закрепление<br>отсутствует  |
| 2246  | 394349.64     | 2192918.90 | Картометрический<br>метод                              | 5.0   | Закрепление<br>отсутствует  |
| 2247  | 394466.58     | 2192996.37 | Картометрический<br>метод                              | 5.0   | Закрепление<br>отсутствует  |
| 2248  | 394462.36     | 2193001.03 | Картометрический<br>метод                              | 5.0   | Закрепление<br>отсутствует  |
| 2249  | 394466.01     | 2193007.55 | Картометрический<br>метод                              | 5.0   | Закрепление<br>отсутствует  |
| 2250  | 394471.11     | 2193043.85 | Картометрический<br>метод                              | 5.0   | Закрепление<br>отсутствует  |
| 2251  | 394479.32     | 2193096.31 | Картометрический<br>метод                              | 5.0   | Закрепление<br>отсутствует  |
| 2252  | 394483.44     | 2193122.57 | Картометрический<br>метод                              | 5.0   | Закрепление<br>отсутствует  |
| 2253  | 394484.97     | 2193132.37 | Картометрический<br>метод                              | 5.0   | Закрепление<br>отсутствует  |
| 2254  | 394484.93     | 2193135.55 | Картометрический<br>метод                              | 5.0   | Закрепление<br>отсутствует  |
| 2255  | 394484.92     | 2193136.59 | Картометрический<br>метод                              | 5.0   | Закрепление<br>отсутствует  |
| 2256  | 394484.35     | 2193167.24 | Картометрический<br>метод                              | 5.0   | Закрепление<br>отсутствует  |
| 2257  | 394484.29     | 2193168.66 | Картометрический<br>метод                              | 5.0   | Закрепление<br>отсутствует  |
| 2258  | 394483.96     | 2193171.94 | Картометрический<br>метод                              | 5.0   | Закрепление<br>отсутствует  |
| 2259  | 394483.83     | 2193172.94 | Картометрический<br>метод                              | 5.0   | Закрепление<br>отсутствует  |
| 2260  | 394476.65     | 2193200.51 | Картометрический<br>метод                              | 5.0   | Закрепление<br>отсутствует  |
| 2261  | 394472.77     | 2193208.00 | Картометрический<br>метод                              | 5.0   | Закрепление<br>отсутствует  |
| 2262  | 394457.91     | 2193236.69 | Картометрический<br>метод                              | 5.0   | Закрепление<br>отсутствует  |
| 2263  | 394436.38     | 2193278.23 | Картометрический<br>метод                              | 5.0   | Закрепление<br>отсутствует  |
| 2264  | 394423.36     | 2193309.51 | Картометрический<br>метод                              | 5.0   | Закрепление<br>отсутствует  |
| 2265  | 394405.62     | 2193342.69 | Картометрический<br>метод                              | 5.0   | Закрепление<br>отсутствует  |
| 2266  | 394395.71     | 2193353.88 | Картометрический<br>метод                              | 5.0   | Закрепление<br>отсутствует  |
|   |               |            |  |   |   |



| 2. Сведения о характерных точках границ объекта |               |            |  |   |   |
|---|---------------|------------|--|---|---|
| Обозначение<br>характерных точек<br>границ      | Координаты, м |            | Метод<br>определения<br>координат<br>характерной точки | Средняя<br>квадратическая<br>погрешность<br>положения<br>характерной<br>точки (Mt), м | Описание<br>обозначения<br>точки на<br>местности (при<br>наличии) |
|   | X             | Y          |  |   |   |
| 1   | 2             | 3          | 4  | 5   | 6   |
| 2267  | 394385.82     | 2193369.88 | Картометрический<br>метод                              | 5.0   | Закрепление<br>отсутствует  |
| 2268  | 394383.29     | 2193373.19 | Картометрический<br>метод                              | 5.0   | Закрепление<br>отсутствует  |
| 2269  | 394368.78     | 2193392.22 | Картометрический<br>метод                              | 5.0   | Закрепление<br>отсутствует  |
| 2270  | 394332.88     | 2193439.29 | Картометрический<br>метод                              | 5.0   | Закрепление<br>отсутствует  |
| 2271  | 394321.12     | 2193454.71 | Картометрический<br>метод                              | 5.0   | Закрепление<br>отсутствует  |
| 2272  | 394316.60     | 2193460.64 | Картометрический<br>метод                              | 5.0   | Закрепление<br>отсутствует  |
| 2273  | 394310.97     | 2193468.43 | Картометрический<br>метод                              | 5.0   | Закрепление<br>отсутствует  |
| 2274  | 394308.68     | 2193471.62 | Картометрический<br>метод                              | 5.0   | Закрепление<br>отсутствует  |
| 2275  | 394288.20     | 2193503.65 | Картометрический<br>метод                              | 5.0   | Закрепление<br>отсутствует  |
| 2276  | 394271.35     | 2193526.48 | Картометрический<br>метод                              | 5.0   | Закрепление<br>отсутствует  |
| 2277  | 394252.90     | 2193550.77 | Картометрический<br>метод                              | 5.0   | Закрепление<br>отсутствует  |
| 2278  | 394253.24     | 2193551.02 | Картометрический<br>метод                              | 5.0   | Закрепление<br>отсутствует  |
| 2279  | 394235.84     | 2193573.49 | Картометрический<br>метод                              | 5.0   | Закрепление<br>отсутствует  |
| 2280  | 394221.93     | 2193591.57 | Картометрический<br>метод                              | 5.0   | Закрепление<br>отсутствует  |
| 2281  | 394201.89     | 2193613.93 | Картометрический<br>метод                              | 5.0   | Закрепление<br>отсутствует  |
| 2282  | 394179.99     | 2193644.60 | Картометрический<br>метод                              | 5.0   | Закрепление<br>отсутствует  |
| 2283  | 394147.87     | 2193642.45 | Картометрический<br>метод                              | 5.0   | Закрепление<br>отсутствует  |
| 2284  | 394199.35     | 2195748.12 | Картометрический<br>метод                              | 5.0   | Закрепление<br>отсутствует  |
| 2285  | 394197.64     | 2195746.22 | Картометрический<br>метод                              | 5.0   | Закрепление<br>отсутствует  |
| 2286  | 394165.50     | 2195698.95 | Картометрический<br>метод                              | 5.0   | Закрепление<br>отсутствует  |
| 2287  | 394158.47     | 2195689.42 | Картометрический<br>метод                              | 5.0   | Закрепление<br>отсутствует  |
| 2288  | 394138.03     | 2195659.26 | Картометрический<br>метод                              | 5.0   | Закрепление<br>отсутствует  |
| 2289  | 394122.69     | 2195637.52 | Картометрический<br>метод                              | 5.0   | Закрепление<br>отсутствует  |
| 2290  | 394095.22     | 2195595.15 | Картометрический<br>метод                              | 5.0   | Закрепление<br>отсутствует  |
| 2290  | 394109.05     | 2195584.65 | Картометрический<br>метод                              | 5.0   | Закрепление<br>отсутствует  |



| 2. Сведения о характерных точках границ объекта |               |            |  |   |   |
|---|---------------|------------|--|---|---|
| Обозначение<br>характерных точек<br>границ      | Координаты, м |            | Метод<br>определения<br>координат<br>характерной точки | Средняя<br>квадратическая<br>погрешность<br>положения<br>характерной<br>точки (Mt), м | Описание<br>обозначения<br>точки на<br>местности (при<br>наличии) |
|   | X             | Y          |  |   |   |
| 1   | 2             | 3          | 4  | 5   | 6   |
| 2291  | 394123.07     | 2195575.41 | Картометрический<br>метод                              | 5.0   | Закрепление<br>отсутствует  |
| 2292  | 394118.17     | 2195567.28 | Картометрический<br>метод                              | 5.0   | Закрепление<br>отсутствует  |
| 2293  | 394120.34     | 2195565.95 | Картометрический<br>метод                              | 5.0   | Закрепление<br>отсутствует  |
| 2294  | 394125.13     | 2195573.55 | Картометрический<br>метод                              | 5.0   | Закрепление<br>отсутствует  |
| 2295  | 394150.22     | 2195556.60 | Картометрический<br>метод                              | 5.0   | Закрепление<br>отсутствует  |
| 2296  | 394150.69     | 2195557.10 | Картометрический<br>метод                              | 5.0   | Закрепление<br>отсутствует  |
| 2297  | 394177.92     | 2195539.69 | Картометрический<br>метод                              | 5.0   | Закрепление<br>отсутствует  |
| 2298  | 394151.07     | 2195499.61 | Картометрический<br>метод                              | 5.0   | Закрепление<br>отсутствует  |
| 2299  | 394123.83     | 2195517.00 | Картометрический<br>метод                              | 5.0   | Закрепление<br>отсутствует  |
| 2300  | 394123.08     | 2195516.22 | Картометрический<br>метод                              | 5.0   | Закрепление<br>отсутствует  |
| 2301  | 394100.46     | 2195534.41 | Картометрический<br>метод                              | 5.0   | Закрепление<br>отсутствует  |
| 2302  | 394116.61     | 2195560.08 | Картометрический<br>метод                              | 5.0   | Закрепление<br>отсутствует  |
| 2303  | 394114.67     | 2195561.33 | Картометрический<br>метод                              | 5.0   | Закрепление<br>отсутствует  |
| 2304  | 394111.56     | 2195557.11 | Картометрический<br>метод                              | 5.0   | Закрепление<br>отсутствует  |
| 2305  | 394107.04     | 2195551.49 | Картометрический<br>метод                              | 5.0   | Закрепление<br>отсутствует  |
| 2306  | 394089.74     | 2195561.09 | Картометрический<br>метод                              | 5.0   | Закрепление<br>отсутствует  |
| 2307  | 394082.57     | 2195547.27 | Картометрический<br>метод                              | 5.0   | Закрепление<br>отсутствует  |
| 2308  | 394068.94     | 2195523.94 | Картометрический<br>метод                              | 5.0   | Закрепление<br>отсутствует  |
| 2309  | 394055.28     | 2195532.62 | Картометрический<br>метод                              | 5.0   | Закрепление<br>отсутствует  |
| 2310  | 394054.09     | 2195530.76 | Картометрический<br>метод                              | 5.0   | Закрепление<br>отсутствует  |
| 2311  | 394049.88     | 2195524.84 | Картометрический<br>метод                              | 5.0   | Закрепление<br>отсутствует  |
| 2312  | 394033.90     | 2195499.98 | Картометрический<br>метод                              | 5.0   | Закрепление<br>отсутствует  |
| 2313  | 394028.05     | 2195493.57 | Картометрический<br>метод                              | 5.0   | Закрепление<br>отсутствует  |
| 2314  | 394022.42     | 2195485.01 | Картометрический<br>метод                              | 5.0   | Закрепление<br>отсутствует  |
| 2315  | 394014.08     | 2195472.11 | Картометрический<br>метод                              | 5.0   | Закрепление<br>отсутствует  |
|   |               |            |  |   |   |



| 2. Сведения о характерных точках границ объекта |               |            |  |   |   |
|---|---------------|------------|--|---|---|
| Обозначение<br>характерных точек<br>границ      | Координаты, м |            | Метод<br>определения<br>координат<br>характерной точки | Средняя<br>квадратическая<br>погрешность<br>положения<br>характерной<br>точки (Mt), м | Описание<br>обозначения<br>точки на<br>местности (при<br>наличии) |
|   | X             | Y          |  |   |   |
| 1   | 2             | 3          | 4  | 5   | 6   |
| 2316  | 394001.58     | 2195452.77 | Картометрический<br>метод                              | 5.0   | Закрепление<br>отсутствует  |
| 2317  | 393989.00     | 2195429.09 | Картометрический<br>метод                              | 5.0   | Закрепление<br>отсутствует  |
| 2318  | 393973.72     | 2195405.98 | Картометрический<br>метод                              | 5.0   | Закрепление<br>отсутствует  |
| 2319  | 393958.50     | 2195379.03 | Картометрический<br>метод                              | 5.0   | Закрепление<br>отсутствует  |
| 2320  | 393942.72     | 2195347.99 | Картометрический<br>метод                              | 5.0   | Закрепление<br>отсутствует  |
| 2321  | 393930.51     | 2195325.12 | Картометрический<br>метод                              | 5.0   | Закрепление<br>отсутствует  |
| 2322  | 393917.92     | 2195301.55 | Картометрический<br>метод                              | 5.0   | Закрепление<br>отсутствует  |
| 2323  | 393903.07     | 2195266.39 | Картометрический<br>метод                              | 5.0   | Закрепление<br>отсутствует  |
| 2324  | 393891.69     | 2195237.97 | Картометрический<br>метод                              | 5.0   | Закрепление<br>отсутствует  |
| 2325  | 393881.07     | 2195209.43 | Картометрический<br>метод                              | 5.0   | Закрепление<br>отсутствует  |
| 2326  | 393867.39     | 2195175.03 | Картометрический<br>метод                              | 5.0   | Закрепление<br>отсутствует  |
| 2327  | 393860.90     | 2195158.74 | Картометрический<br>метод                              | 5.0   | Закрепление<br>отсутствует  |
| 2328  | 393838.60     | 2195102.66 | Картометрический<br>метод                              | 5.0   | Закрепление<br>отсутствует  |
| 2329  | 393864.11     | 2195093.50 | Картометрический<br>метод                              | 5.0   | Закрепление<br>отсутствует  |
| 2330  | 394009.63     | 2195193.61 | Картометрический<br>метод                              | 5.0   | Закрепление<br>отсутствует  |
| 2331  | 394027.40     | 2195224.07 | Картометрический<br>метод                              | 5.0   | Закрепление<br>отсутствует  |
| 2332  | 394035.95     | 2195238.70 | Картометрический<br>метод                              | 5.0   | Закрепление<br>отсутствует  |
| 2333  | 394042.32     | 2195249.65 | Картометрический<br>метод                              | 5.0   | Закрепление<br>отсутствует  |
| 2334  | 394054.96     | 2195271.22 | Картометрический<br>метод                              | 5.0   | Закрепление<br>отсутствует  |
| 2335  | 394067.72     | 2195293.03 | Картометрический<br>метод                              | 5.0   | Закрепление<br>отсутствует  |
| 2336  | 394099.20     | 2195333.60 | Картометрический<br>метод                              | 5.0   | Закрепление<br>отсутствует  |
| 2337  | 394126.64     | 2195378.88 | Картометрический<br>метод                              | 5.0   | Закрепление<br>отсутствует  |
| 2338  | 394150.86     | 2195418.82 | Картометрический<br>метод                              | 5.0   | Закрепление<br>отсутствует  |
| 2339  | 394160.13     | 2195423.82 | Картометрический<br>метод                              | 5.0   | Закрепление<br>отсутствует  |
| 2340  | 394164.63     | 2195426.25 | Картометрический<br>метод                              | 5.0   | Закрепление<br>отсутствует  |
|   |               |            |  |   |   |



| 2. Сведения о характерных точках границ объекта |               |            |  |   |   |
|---|---------------|------------|--|---|---|
| Обозначение<br>характерных точек<br>границ      | Координаты, м |            | Метод<br>определения<br>координат<br>характерной точки | Средняя<br>квадратическая<br>погрешность<br>положения<br>характерной<br>точки (Mt), м | Описание<br>обозначения<br>точки на<br>местности (при<br>наличии) |
|   | X             | Y          |  |   |   |
| 1   | 2             | 3          | 4  | 5   | 6   |
| 2341  | 394180.00     | 2195434.55 | Картометрический<br>метод                              | 5.0   | Закрепление<br>отсутствует  |
| 2342  | 394200.77     | 2195437.93 | Картометрический<br>метод                              | 5.0   | Закрепление<br>отсутствует  |
| 2343  | 394229.06     | 2195464.95 | Картометрический<br>метод                              | 5.0   | Закрепление<br>отсутствует  |
| 2344  | 394267.05     | 2195530.41 | Картометрический<br>метод                              | 5.0   | Закрепление<br>отсутствует  |
| 2345  | 394292.02     | 2195585.19 | Картометрический<br>метод                              | 5.0   | Закрепление<br>отсутствует  |
| 2346  | 394295.55     | 2195600.95 | Картометрический<br>метод                              | 5.0   | Закрепление<br>отсутствует  |
| 2347  | 394306.62     | 2195615.14 | Картометрический<br>метод                              | 5.0   | Закрепление<br>отсутствует  |
| 2348  | 394322.60     | 2195617.93 | Картометрический<br>метод                              | 5.0   | Закрепление<br>отсутствует  |
| 2349  | 394311.40     | 2195630.02 | Картометрический<br>метод                              | 5.0   | Закрепление<br>отсутствует  |
| 2350  | 394285.09     | 2195659.98 | Картометрический<br>метод                              | 5.0   | Закрепление<br>отсутствует  |
| 2351  | 394256.06     | 2195692.54 | Картометрический<br>метод                              | 5.0   | Закрепление<br>отсутствует  |
| 2352  | 394230.92     | 2195721.30 | Картометрический<br>метод                              | 5.0   | Закрепление<br>отсутствует  |
| 2353  | 394226.12     | 2195725.96 | Картометрический<br>метод                              | 5.0   | Закрепление<br>отсутствует  |
| 2354  | 394206.93     | 2195744.56 | Картометрический<br>метод                              | 5.0   | Закрепление<br>отсутствует  |
| 2355  | 394203.06     | 2195748.32 | Картометрический<br>метод                              | 5.0   | Закрепление<br>отсутствует  |
| 2283  | 394199.35     | 2195748.12 | Картометрический<br>метод                              | 5.0   | Закрепление<br>отсутствует  |
| 2356  | 394211.99     | 2195681.09 | Картометрический<br>метод                              | 5.0   | Закрепление<br>отсутствует  |
| 2357  | 394235.91     | 2195665.55 | Картометрический<br>метод                              | 5.0   | Закрепление<br>отсутствует  |
| 2358  | 394220.81     | 2195638.01 | Картометрический<br>метод                              | 5.0   | Закрепление<br>отсутствует  |
| 2359  | 394204.59     | 2195604.94 | Картометрический<br>метод                              | 5.0   | Закрепление<br>отсутствует  |
| 2360  | 394178.39     | 2195621.47 | Картометрический<br>метод                              | 5.0   | Закрепление<br>отсутствует  |
| 2356  | 394211.99     | 2195681.09 | Картометрический<br>метод                              | 5.0   | Закрепление<br>отсутствует  |
| 2361  | 401749.28     | 2196608.86 | Картометрический<br>метод                              | 5.0   | Закрепление<br>отсутствует  |
| 2362  | 401729.25     | 2196596.48 | Картометрический<br>метод                              | 5.0   | Закрепление<br>отсутствует  |
| 2363  | 401693.13     | 2196590.21 | Картометрический<br>метод                              | 5.0   | Закрепление<br>отсутствует  |
|   |               |            |  |   |   |



| 2. Сведения о характерных точках границ объекта |               |            |  |   |   |
|---|---------------|------------|--|---|---|
| Обозначение<br>характерных точек<br>границ      | Координаты, м |            | Метод<br>определения<br>координат<br>характерной точки | Средняя<br>квадратическая<br>погрешность<br>положения<br>характерной<br>точки (Mt), м | Описание<br>обозначения<br>точки на<br>местности (при<br>наличии) |
|   | X             | Y          |  |   |   |
| 1   | 2             | 3          | 4  | 5   | 6   |
| 2364  | 401677.36     | 2196589.19 | Картометрический<br>метод                              | 5.0   | Закрепление<br>отсутствует  |
| 2365  | 401658.83     | 2196549.66 | Картометрический<br>метод                              | 5.0   | Закрепление<br>отсутствует  |
| 2366  | 401647.26     | 2196532.52 | Картометрический<br>метод                              | 5.0   | Закрепление<br>отсутствует  |
| 2367  | 401631.77     | 2196544.12 | Картометрический<br>метод                              | 5.0   | Закрепление<br>отсутствует  |
| 2368  | 401625.58     | 2196548.22 | Картометрический<br>метод                              | 5.0   | Закрепление<br>отсутствует  |
| 2369  | 401603.61     | 2196500.54 | Картометрический<br>метод                              | 5.0   | Закрепление<br>отсутствует  |
| 2370  | 401576.33     | 2196432.14 | Картометрический<br>метод                              | 5.0   | Закрепление<br>отсутствует  |
| 2371  | 401552.92     | 2196396.24 | Картометрический<br>метод                              | 5.0   | Закрепление<br>отсутствует  |
| 2372  | 401495.22     | 2196352.08 | Картометрический<br>метод                              | 5.0   | Закрепление<br>отсутствует  |
| 2373  | 401484.13     | 2196341.62 | Картометрический<br>метод                              | 5.0   | Закрепление<br>отсутствует  |
| 2374  | 401483.51     | 2196298.44 | Картометрический<br>метод                              | 5.0   | Закрепление<br>отсутствует  |
| 2375  | 401442.97     | 2196259.20 | Картометрический<br>метод                              | 5.0   | Закрепление<br>отсутствует  |
| 2376  | 401453.92     | 2196252.86 | Картометрический<br>метод                              | 5.0   | Закрепление<br>отсутствует  |
| 2377  | 401476.74     | 2196225.92 | Картометрический<br>метод                              | 5.0   | Закрепление<br>отсутствует  |
| 2378  | 401483.32     | 2196220.57 | Картометрический<br>метод                              | 5.0   | Закрепление<br>отсутствует  |
| 2379  | 401494.34     | 2196206.89 | Картометрический<br>метод                              | 5.0   | Закрепление<br>отсутствует  |
| 2380  | 401509.49     | 2196202.34 | Картометрический<br>метод                              | 5.0   | Закрепление<br>отсутствует  |
| 2381  | 401516.80     | 2196190.54 | Картометрический<br>метод                              | 5.0   | Закрепление<br>отсутствует  |
| 2382  | 401504.23     | 2196181.63 | Картометрический<br>метод                              | 5.0   | Закрепление<br>отсутствует  |
| 2383  | 401501.55     | 2196177.67 | Картометрический<br>метод                              | 5.0   | Закрепление<br>отсутствует  |
| 2384  | 401497.98     | 2196174.39 | Картометрический<br>метод                              | 5.0   | Закрепление<br>отсутствует  |
| 2385  | 401499.02     | 2196156.94 | Картометрический<br>метод                              | 5.0   | Закрепление<br>отсутствует  |
| 2386  | 401517.89     | 2196152.12 | Картометрический<br>метод                              | 5.0   | Закрепление<br>отсутствует  |
| 2387  | 401514.53     | 2196129.27 | Картометрический<br>метод                              | 5.0   | Закрепление<br>отсутствует  |
| 2388  | 401503.10     | 2196132.09 | Картометрический<br>метод                              | 5.0   | Закрепление<br>отсутствует  |
|   |               |            |  |   |   |



| 2. Сведения о характерных точках границ объекта |               |            |  |   |   |
|---|---------------|------------|--|---|---|
| Обозначение<br>характерных точек<br>границ      | Координаты, м |            | Метод<br>определения<br>координат<br>характерной точки | Средняя<br>квадратическая<br>погрешность<br>положения<br>характерной<br>точки (Mt), м | Описание<br>обозначения<br>точки на<br>местности (при<br>наличии) |
|   | X             | Y          |  |   |   |
| 1   | 2             | 3          | 4  | 5   | 6   |
| 2389  | 401487.49     | 2196130.58 | Картометрический<br>метод                              | 5.0   | Закрепление<br>отсутствует  |
| 2390  | 401486.20     | 2196129.28 | Картометрический<br>метод                              | 5.0   | Закрепление<br>отсутствует  |
| 2391  | 401491.10     | 2196128.08 | Картометрический<br>метод                              | 5.0   | Закрепление<br>отсутствует  |
| 2392  | 401490.19     | 2196119.52 | Картометрический<br>метод                              | 5.0   | Закрепление<br>отсутствует  |
| 2393  | 401477.56     | 2196120.85 | Картометрический<br>метод                              | 5.0   | Закрепление<br>отсутствует  |
| 2394  | 401471.05     | 2196114.47 | Картометрический<br>метод                              | 5.0   | Закрепление<br>отсутствует  |
| 2395  | 401460.70     | 2196122.63 | Картометрический<br>метод                              | 5.0   | Закрепление<br>отсутствует  |
| 2396  | 401455.82     | 2196123.17 | Картометрический<br>метод                              | 5.0   | Закрепление<br>отсутствует  |
| 2397  | 401416.92     | 2196104.71 | Картометрический<br>метод                              | 5.0   | Закрепление<br>отсутствует  |
| 2398  | 401399.97     | 2196113.41 | Картометрический<br>метод                              | 5.0   | Закрепление<br>отсутствует  |
| 2399  | 401345.99     | 2196106.38 | Картометрический<br>метод                              | 5.0   | Закрепление<br>отсутствует  |
| 2400  | 401316.67     | 2196065.99 | Картометрический<br>метод                              | 5.0   | Закрепление<br>отсутствует  |
| 2401  | 401328.51     | 2196036.64 | Картометрический<br>метод                              | 5.0   | Закрепление<br>отсутствует  |
| 2402  | 401326.09     | 2196030.67 | Картометрический<br>метод                              | 5.0   | Закрепление<br>отсутствует  |
| 2403  | 401359.34     | 2195982.86 | Картометрический<br>метод                              | 5.0   | Закрепление<br>отсутствует  |
| 2404  | 401402.22     | 2195951.65 | Картометрический<br>метод                              | 5.0   | Закрепление<br>отсутствует  |
| 2405  | 401407.73     | 2195945.70 | Картометрический<br>метод                              | 5.0   | Закрепление<br>отсутствует  |
| 2406  | 401415.05     | 2195933.67 | Картометрический<br>метод                              | 5.0   | Закрепление<br>отсутствует  |
| 2407  | 401419.52     | 2195928.16 | Картометрический<br>метод                              | 5.0   | Закрепление<br>отсутствует  |
| 2408  | 401443.75     | 2195896.74 | Картометрический<br>метод                              | 5.0   | Закрепление<br>отсутствует  |
| 2409  | 401446.45     | 2195894.47 | Картометрический<br>метод                              | 5.0   | Закрепление<br>отсутствует  |
| 2410  | 401448.17     | 2195894.69 | Картометрический<br>метод                              | 5.0   | Закрепление<br>отсутствует  |
| 2411  | 401449.61     | 2195895.53 | Картометрический<br>метод                              | 5.0   | Закрепление<br>отсутствует  |
| 2412  | 401450.86     | 2195898.44 | Картометрический<br>метод                              | 5.0   | Закрепление<br>отсутствует  |
| 2413  | 401471.02     | 2195963.84 | Картометрический<br>метод                              | 5.0   | Закрепление<br>отсутствует  |
|   |               |            |  |   |   |



| 2. Сведения о характерных точках границ объекта |               |            |  |   |   |
|---|---------------|------------|--|---|---|
| Обозначение<br>характерных точек<br>границ      | Координаты, м |            | Метод<br>определения<br>координат<br>характерной точки | Средняя<br>квадратическая<br>погрешность<br>положения<br>характерной<br>точки (Mt), м | Описание<br>обозначения<br>точки на<br>местности (при<br>наличии) |
|   | X             | Y          |  |   |   |
| 1   | 2             | 3          | 4  | 5   | 6   |
| 2414  | 401484.11     | 2195997.88 | Картометрический<br>метод                              | 5.0   | Закрепление<br>отсутствует  |
| 2415  | 401485.78     | 2196000.31 | Картометрический<br>метод                              | 5.0   | Закрепление<br>отсутствует  |
| 2416  | 401491.14     | 2196012.64 | Картометрический<br>метод                              | 5.0   | Закрепление<br>отсутствует  |
| 2417  | 401517.38     | 2196061.93 | Картометрический<br>метод                              | 5.0   | Закрепление<br>отсутствует  |
| 2418  | 401525.36     | 2196075.36 | Картометрический<br>метод                              | 5.0   | Закрепление<br>отсутствует  |
| 2419  | 401547.84     | 2196121.03 | Картометрический<br>метод                              | 5.0   | Закрепление<br>отсутствует  |
| 2420  | 401571.38     | 2196160.57 | Картометрический<br>метод                              | 5.0   | Закрепление<br>отсутствует  |
| 2421  | 401581.21     | 2196205.71 | Картометрический<br>метод                              | 5.0   | Закрепление<br>отсутствует  |
| 2422  | 401581.44     | 2196229.24 | Картометрический<br>метод                              | 5.0   | Закрепление<br>отсутствует  |
| 2423  | 401581.75     | 2196257.02 | Картометрический<br>метод                              | 5.0   | Закрепление<br>отсутствует  |
| 2424  | 401581.24     | 2196281.77 | Картометрический<br>метод                              | 5.0   | Закрепление<br>отсутствует  |
| 2425  | 401606.51     | 2196332.24 | Картометрический<br>метод                              | 5.0   | Закрепление<br>отсутствует  |
| 2426  | 401624.14     | 2196348.51 | Картометрический<br>метод                              | 5.0   | Закрепление<br>отсутствует  |
| 2427  | 401645.07     | 2196366.36 | Картометрический<br>метод                              | 5.0   | Закрепление<br>отсутствует  |
| 2428  | 401648.49     | 2196369.27 | Картометрический<br>метод                              | 5.0   | Закрепление<br>отсутствует  |
| 2429  | 401678.64     | 2196397.52 | Картометрический<br>метод                              | 5.0   | Закрепление<br>отсутствует  |
| 2430  | 401669.74     | 2196398.61 | Картометрический<br>метод                              | 5.0   | Закрепление<br>отсутствует  |
| 2431  | 401652.58     | 2196414.65 | Картометрический<br>метод                              | 5.0   | Закрепление<br>отсутствует  |
| 2432  | 401697.04     | 2196450.44 | Картометрический<br>метод                              | 5.0   | Закрепление<br>отсутствует  |
| 2433  | 401722.42     | 2196472.66 | Картометрический<br>метод                              | 5.0   | Закрепление<br>отсутствует  |
| 2434  | 401740.38     | 2196453.79 | Картометрический<br>метод                              | 5.0   | Закрепление<br>отсутствует  |
| 2435  | 401755.09     | 2196467.08 | Картометрический<br>метод                              | 5.0   | Закрепление<br>отсутствует  |
| 2436  | 401759.16     | 2196467.34 | Картометрический<br>метод                              | 5.0   | Закрепление<br>отсутствует  |
| 2437  | 401783.70     | 2196487.47 | Картометрический<br>метод                              | 5.0   | Закрепление<br>отсутствует  |
| 2438  | 401807.04     | 2196506.57 | Картометрический<br>метод                              | 5.0   | Закрепление<br>отсутствует  |
|   |               |            |  |   |   |



| 2. Сведения о характерных точках границ объекта |               |            |  |   |   |
|---|---------------|------------|--|---|---|
| Обозначение<br>характерных точек<br>границ      | Координаты, м |            | Метод<br>определения<br>координат<br>характерной точки | Средняя<br>квадратическая<br>погрешность<br>положения<br>характерной<br>точки (Mt), м | Описание<br>обозначения<br>точки на<br>местности (при<br>наличии) |
|   | X             | Y          |  |   |   |
| 1   | 2             | 3          | 4  | 5   | 6   |
| 2439  | 401826.18     | 2196522.78 | Картометрический<br>метод                              | 5.0   | Закрепление<br>отсутствует  |
| 2440  | 401871.66     | 2196560.19 | Картометрический<br>метод                              | 5.0   | Закрепление<br>отсутствует  |
| 2441  | 401851.12     | 2196597.77 | Картометрический<br>метод                              | 5.0   | Закрепление<br>отсутствует  |
| 2442  | 401849.71     | 2196600.39 | Картометрический<br>метод                              | 5.0   | Закрепление<br>отсутствует  |
| 2443  | 401850.92     | 2196603.37 | Картометрический<br>метод                              | 5.0   | Закрепление<br>отсутствует  |
| 2444  | 401843.63     | 2196616.34 | Картометрический<br>метод                              | 5.0   | Закрепление<br>отсутствует  |
| 2445  | 401822.26     | 2196651.73 | Картометрический<br>метод                              | 5.0   | Закрепление<br>отсутствует  |
| 2361  | 401749.28     | 2196608.86 | Картометрический<br>метод                              | 5.0   | Закрепление<br>отсутствует  |
| 2446  | 406660.55     | 2190465.36 | Картометрический<br>метод                              | 5.0   | Закрепление<br>отсутствует  |
| 2447  | 406616.32     | 2190455.01 | Картометрический<br>метод                              | 5.0   | Закрепление<br>отсутствует  |
| 2448  | 406593.59     | 2190450.16 | Картометрический<br>метод                              | 5.0   | Закрепление<br>отсутствует  |
| 2449  | 406593.42     | 2190447.20 | Картометрический<br>метод                              | 5.0   | Закрепление<br>отсутствует  |
| 2450  | 406596.33     | 2190434.59 | Картометрический<br>метод                              | 5.0   | Закрепление<br>отсутствует  |
| 2451  | 406590.47     | 2190433.25 | Картометрический<br>метод                              | 5.0   | Закрепление<br>отсутствует  |
| 2452  | 406587.52     | 2190446.10 | Картометрический<br>метод                              | 5.0   | Закрепление<br>отсутствует  |
| 2453  | 406585.77     | 2190448.45 | Картометрический<br>метод                              | 5.0   | Закрепление<br>отсутствует  |
| 2454  | 406518.92     | 2190433.67 | Картометрический<br>метод                              | 5.0   | Закрепление<br>отсутствует  |
| 2455  | 406520.12     | 2190429.87 | Картометрический<br>метод                              | 5.0   | Закрепление<br>отсутствует  |
| 2456  | 406505.15     | 2190425.50 | Картометрический<br>метод                              | 5.0   | Закрепление<br>отсутствует  |
| 2457  | 406461.61     | 2190415.72 | Картометрический<br>метод                              | 5.0   | Закрепление<br>отсутствует  |
| 2458  | 406463.31     | 2190377.87 | Картометрический<br>метод                              | 5.0   | Закрепление<br>отсутствует  |
| 2459  | 406464.92     | 2190361.87 | Картометрический<br>метод                              | 5.0   | Закрепление<br>отсутствует  |
| 2460  | 406473.48     | 2190327.26 | Картометрический<br>метод                              | 5.0   | Закрепление<br>отсутствует  |
| 2461  | 406484.79     | 2190281.72 | Картометрический<br>метод                              | 5.0   | Закрепление<br>отсутствует  |
| 2462  | 406491.91     | 2190240.55 | Картометрический<br>метод                              | 5.0   | Закрепление<br>отсутствует  |
|   |               |            |  |   |   |



| 2. Сведения о характерных точках границ объекта |               |            |  |   |   |
|---|---------------|------------|--|---|---|
| Обозначение<br>характерных точек<br>границ      | Координаты, м |            | Метод<br>определения<br>координат<br>характерной точки | Средняя<br>квадратическая<br>погрешность<br>положения<br>характерной<br>точки (Mt), м | Описание<br>обозначения<br>точки на<br>местности (при<br>наличии) |
|   | X             | Y          |  |   |   |
| 1   | 2             | 3          | 4  | 5   | 6   |
| 2463  | 406503.31     | 2190195.54 | Картометрический<br>метод                              | 5.0   | Закрепление<br>отсутствует  |
| 2464  | 406506.41     | 2190185.83 | Картометрический<br>метод                              | 5.0   | Закрепление<br>отсутствует  |
| 2465  | 406498.54     | 2190176.04 | Картометрический<br>метод                              | 5.0   | Закрепление<br>отсутствует  |
| 2466  | 406496.13     | 2190163.90 | Картометрический<br>метод                              | 5.0   | Закрепление<br>отсутствует  |
| 2467  | 406516.70     | 2190084.44 | Картометрический<br>метод                              | 5.0   | Закрепление<br>отсутствует  |
| 2468  | 406530.38     | 2190047.90 | Картометрический<br>метод                              | 5.0   | Закрепление<br>отсутствует  |
| 2469  | 406559.91     | 2189961.72 | Картометрический<br>метод                              | 5.0   | Закрепление<br>отсутствует  |
| 2470  | 406561.13     | 2189959.45 | Картометрический<br>метод                              | 5.0   | Закрепление<br>отсутствует  |
| 2471  | 406569.70     | 2189956.39 | Картометрический<br>метод                              | 5.0   | Закрепление<br>отсутствует  |
| 2472  | 406572.58     | 2189951.80 | Картометрический<br>метод                              | 5.0   | Закрепление<br>отсутствует  |
| 2473  | 406587.57     | 2189899.57 | Картометрический<br>метод                              | 5.0   | Закрепление<br>отсутствует  |
| 2474  | 406603.29     | 2189845.38 | Картометрический<br>метод                              | 5.0   | Закрепление<br>отсутствует  |
| 2475  | 406605.74     | 2189842.93 | Картометрический<br>метод                              | 5.0   | Закрепление<br>отсутствует  |
| 2476  | 406616.14     | 2189841.37 | Картометрический<br>метод                              | 5.0   | Закрепление<br>отсутствует  |
| 2477  | 406657.86     | 2189840.14 | Картометрический<br>метод                              | 5.0   | Закрепление<br>отсутствует  |
| 2478  | 406678.39     | 2189838.56 | Картометрический<br>метод                              | 5.0   | Закрепление<br>отсутствует  |
| 2479  | 406688.34     | 2189792.40 | Картометрический<br>метод                              | 5.0   | Закрепление<br>отсутствует  |
| 2480  | 406685.34     | 2189792.01 | Картометрический<br>метод                              | 5.0   | Закрепление<br>отсутствует  |
| 2481  | 406696.38     | 2189744.81 | Картометрический<br>метод                              | 5.0   | Закрепление<br>отсутствует  |
| 2482  | 406714.10     | 2189747.28 | Картометрический<br>метод                              | 5.0   | Закрепление<br>отсутствует  |
| 2483  | 406713.60     | 2189752.13 | Картометрический<br>метод                              | 5.0   | Закрепление<br>отсутствует  |
| 2484  | 406709.14     | 2189794.51 | Картометрический<br>метод                              | 5.0   | Закрепление<br>отсутствует  |
| 2485  | 406700.28     | 2189795.20 | Картометрический<br>метод                              | 5.0   | Закрепление<br>отсутствует  |
| 2486  | 406708.26     | 2189903.06 | Картометрический<br>метод                              | 5.0   | Закрепление<br>отсутствует  |
| 2487  | 406625.71     | 2190226.29 | Картометрический<br>метод                              | 5.0   | Закрепление<br>отсутствует  |
|   |               |            |  |   |   |



| 2. Сведения о характерных точках границ объекта |               |            |  |   |   |
|---|---------------|------------|--|---|---|
| Обозначение<br>характерных точек<br>границ      | Координаты, м |            | Метод<br>определения<br>координат<br>характерной точки | Средняя<br>квадратическая<br>погрешность<br>положения<br>характерной<br>точки (Mt), м | Описание<br>обозначения<br>точки на<br>местности (при<br>наличии) |
|   | X             | Y          |  |   |   |
| 1   | 2             | 3          | 4  | 5   | 6   |
| 2488  | 406590.16     | 2190373.32 | Картометрический<br>метод                              | 5.0   | Закрепление<br>отсутствует  |
| 2489  | 406695.33     | 2190398.81 | Картометрический<br>метод                              | 5.0   | Закрепление<br>отсутствует  |
| 2490  | 406681.54     | 2190470.24 | Картометрический<br>метод                              | 5.0   | Закрепление<br>отсутствует  |
| 2446  | 406660.55     | 2190465.36 | Картометрический<br>метод                              | 5.0   | Закрепление<br>отсутствует  |
| 2491  | 401827.81     | 2197749.17 | Картометрический<br>метод                              | 5.0   | Закрепление<br>отсутствует  |
| 2492  | 401826.47     | 2197748.51 | Картометрический<br>метод                              | 5.0   | Закрепление<br>отсутствует  |
| 2493  | 401807.67     | 2197732.33 | Картометрический<br>метод                              | 5.0   | Закрепление<br>отсутствует  |
| 2494  | 401785.08     | 2197711.46 | Картометрический<br>метод                              | 5.0   | Закрепление<br>отсутствует  |
| 2495  | 401757.06     | 2197686.68 | Картометрический<br>метод                              | 5.0   | Закрепление<br>отсутствует  |
| 2496  | 401755.76     | 2197685.41 | Картометрический<br>метод                              | 5.0   | Закрепление<br>отсутствует  |
| 2497  | 401755.94     | 2197682.68 | Картометрический<br>метод                              | 5.0   | Закрепление<br>отсутствует  |
| 2498  | 401774.41     | 2197650.39 | Картометрический<br>метод                              | 5.0   | Закрепление<br>отсутствует  |
| 2499  | 401838.64     | 2197536.47 | Картометрический<br>метод                              | 5.0   | Закрепление<br>отсутствует  |
| 2500  | 401835.93     | 2197529.86 | Картометрический<br>метод                              | 5.0   | Закрепление<br>отсутствует  |
| 2501  | 401834.29     | 2197528.61 | Картометрический<br>метод                              | 5.0   | Закрепление<br>отсутствует  |
| 2502  | 401854.12     | 2197495.70 | Картометрический<br>метод                              | 5.0   | Закрепление<br>отсутствует  |
| 2503  | 401811.33     | 2197469.85 | Картометрический<br>метод                              | 5.0   | Закрепление<br>отсутствует  |
| 2504  | 401810.50     | 2197469.34 | Картометрический<br>метод                              | 5.0   | Закрепление<br>отсутствует  |
| 2505  | 401768.53     | 2197443.98 | Картометрический<br>метод                              | 5.0   | Закрепление<br>отсутствует  |
| 2506  | 401747.05     | 2197479.56 | Картометрический<br>метод                              | 5.0   | Закрепление<br>отсутствует  |
| 2507  | 401743.78     | 2197478.00 | Картометрический<br>метод                              | 5.0   | Закрепление<br>отсутствует  |
| 2508  | 401819.45     | 2197352.95 | Картометрический<br>метод                              | 5.0   | Закрепление<br>отсутствует  |
| 2509  | 401842.50     | 2197315.65 | Картометрический<br>метод                              | 5.0   | Закрепление<br>отсутствует  |
| 2510  | 401858.73     | 2197290.71 | Картометрический<br>метод                              | 5.0   | Закрепление<br>отсутствует  |
| 2511  | 401872.63     | 2197264.49 | Картометрический<br>метод                              | 5.0   | Закрепление<br>отсутствует  |
|   |               |            |  |   |   |



| 2. Сведения о характерных точках границ объекта |               |            |  |   |   |
|---|---------------|------------|--|---|---|
| Обозначение<br>характерных точек<br>границ      | Координаты, м |            | Метод<br>определения<br>координат<br>характерной точки | Средняя<br>квадратическая<br>погрешность<br>положения<br>характерной<br>точки (Mt), м | Описание<br>обозначения<br>точки на<br>местности (при<br>наличии) |
|   | X             | Y          |  |   |   |
| 1   | 2             | 3          | 4  | 5   | 6   |
| 2512  | 401881.84     | 2197248.97 | Картометрический<br>метод                              | 5.0   | Закрепление<br>отсутствует  |
| 2513  | 401906.14     | 2197216.85 | Картометрический<br>метод                              | 5.0   | Закрепление<br>отсутствует  |
| 2514  | 401933.20     | 2197187.59 | Картометрический<br>метод                              | 5.0   | Закрепление<br>отсутствует  |
| 2515  | 401936.35     | 2197184.91 | Картометрический<br>метод                              | 5.0   | Закрепление<br>отсутствует  |
| 2516  | 401939.71     | 2197188.40 | Картометрический<br>метод                              | 5.0   | Закрепление<br>отсутствует  |
| 2517  | 401944.82     | 2197193.70 | Картометрический<br>метод                              | 5.0   | Закрепление<br>отсутствует  |
| 2518  | 401955.01     | 2197211.81 | Картометрический<br>метод                              | 5.0   | Закрепление<br>отсутствует  |
| 2519  | 401966.18     | 2197238.73 | Картометрический<br>метод                              | 5.0   | Закрепление<br>отсутствует  |
| 2520  | 401969.80     | 2197235.94 | Картометрический<br>метод                              | 5.0   | Закрепление<br>отсутствует  |
| 2521  | 401979.36     | 2197260.45 | Картометрический<br>метод                              | 5.0   | Закрепление<br>отсутствует  |
| 2522  | 401981.61     | 2197266.22 | Картометрический<br>метод                              | 5.0   | Закрепление<br>отсутствует  |
| 2523  | 401994.36     | 2197294.59 | Картометрический<br>метод                              | 5.0   | Закрепление<br>отсутствует  |
| 2524  | 402010.27     | 2197337.20 | Картометрический<br>метод                              | 5.0   | Закрепление<br>отсутствует  |
| 2525  | 402007.91     | 2197338.84 | Картометрический<br>метод                              | 5.0   | Закрепление<br>отсутствует  |
| 2526  | 402016.37     | 2197360.80 | Картометрический<br>метод                              | 5.0   | Закрепление<br>отсутствует  |
| 2527  | 402018.12     | 2197360.09 | Картометрический<br>метод                              | 5.0   | Закрепление<br>отсутствует  |
| 2528  | 402023.52     | 2197373.58 | Картометрический<br>метод                              | 5.0   | Закрепление<br>отсутствует  |
| 2529  | 402032.13     | 2197396.68 | Картометрический<br>метод                              | 5.0   | Закрепление<br>отсутствует  |
| 2530  | 402029.84     | 2197397.63 | Картометрический<br>метод                              | 5.0   | Закрепление<br>отсутствует  |
| 2531  | 402045.14     | 2197434.04 | Картометрический<br>метод                              | 5.0   | Закрепление<br>отсутствует  |
| 2532  | 402020.34     | 2197458.70 | Картометрический<br>метод                              | 5.0   | Закрепление<br>отсутствует  |
| 2533  | 402032.75     | 2197474.25 | Картометрический<br>метод                              | 5.0   | Закрепление<br>отсутствует  |
| 2534  | 402037.24     | 2197479.87 | Картометрический<br>метод                              | 5.0   | Закрепление<br>отсутствует  |
| 2535  | 402052.62     | 2197501.87 | Картометрический<br>метод                              | 5.0   | Закрепление<br>отсутствует  |
| 2536  | 402075.50     | 2197481.90 | Картометрический<br>метод                              | 5.0   | Закрепление<br>отсутствует  |
|   |               |            |  |   |   |



| 2. Сведения о характерных точках границ объекта |               |            |  |   |   |
|---|---------------|------------|--|---|---|
| Обозначение<br>характерных точек<br>границ      | Координаты, м |            | Метод<br>определения<br>координат<br>характерной точки | Средняя<br>квадратическая<br>погрешность<br>положения<br>характерной<br>точки (Mt), м | Описание<br>обозначения<br>точки на<br>местности (при<br>наличии) |
|   | X             | Y          |  |   |   |
| 1   | 2             | 3          | 4  | 5   | 6   |
| 2537  | 402078.03     | 2197485.43 | Картометрический<br>метод                              | 5.0   | Закрепление<br>отсутствует  |
| 2538  | 402071.55     | 2197490.40 | Картометрический<br>метод                              | 5.0   | Закрепление<br>отсутствует  |
| 2539  | 402032.90     | 2197521.92 | Картометрический<br>метод                              | 5.0   | Закрепление<br>отсутствует  |
| 2540  | 402008.44     | 2197543.58 | Картометрический<br>метод                              | 5.0   | Закрепление<br>отсутствует  |
| 2541  | 401992.12     | 2197558.41 | Картометрический<br>метод                              | 5.0   | Закрепление<br>отсутствует  |
| 2542  | 401961.44     | 2197594.45 | Картометрический<br>метод                              | 5.0   | Закрепление<br>отсутствует  |
| 2543  | 401932.56     | 2197631.11 | Картометрический<br>метод                              | 5.0   | Закрепление<br>отсутствует  |
| 2544  | 401916.55     | 2197650.98 | Картометрический<br>метод                              | 5.0   | Закрепление<br>отсутствует  |
| 2545  | 401888.03     | 2197683.65 | Картометрический<br>метод                              | 5.0   | Закрепление<br>отсутствует  |
| 2546  | 401833.93     | 2197744.31 | Картометрический<br>метод                              | 5.0   | Закрепление<br>отсутствует  |
| 2547  | 401830.74     | 2197748.16 | Картометрический<br>метод                              | 5.0   | Закрепление<br>отсутствует  |
| 2548  | 401829.07     | 2197749.17 | Картометрический<br>метод                              | 5.0   | Закрепление<br>отсутствует  |
| 2491  | 401827.81     | 2197749.17 | Картометрический<br>метод                              | 5.0   | Закрепление<br>отсутствует  |
| 2549  | 394677.37     | 2194648.62 | Картометрический<br>метод                              | 5.0   | Закрепление<br>отсутствует  |
| 2550  | 394686.78     | 2194644.62 | Картометрический<br>метод                              | 5.0   | Закрепление<br>отсутствует  |
| 2551  | 394878.36     | 2194563.35 | Картометрический<br>метод                              | 5.0   | Закрепление<br>отсутствует  |
| 2552  | 395033.26     | 2194563.85 | Картометрический<br>метод                              | 5.0   | Закрепление<br>отсутствует  |
| 2553  | 395092.58     | 2194712.77 | Картометрический<br>метод                              | 5.0   | Закрепление<br>отсутствует  |
| 2554  | 395040.19     | 2194756.17 | Картометрический<br>метод                              | 5.0   | Закрепление<br>отсутствует  |
| 2555  | 394873.42     | 2194926.00 | Картометрический<br>метод                              | 5.0   | Закрепление<br>отсутствует  |
| 2549  | 394677.37     | 2194648.62 | Картометрический<br>метод                              | 5.0   | Закрепление<br>отсутствует  |
| 2556  | 394926.69     | 2194858.55 | Картометрический<br>метод                              | 5.0   | Закрепление<br>отсутствует  |
| 2557  | 394971.68     | 2194814.21 | Картометрический<br>метод                              | 5.0   | Закрепление<br>отсутствует  |
| 2558  | 394949.88     | 2194792.09 | Картометрический<br>метод                              | 5.0   | Закрепление<br>отсутствует  |
| 2559  | 394914.32     | 2194826.88 | Картометрический<br>метод                              | 5.0   | Закрепление<br>отсутствует  |
|   |               |            |  |   |   |



| 2. Сведения о характерных точках границ объекта |               |            |  |   |   |
|---|---------------|------------|--|---|---|
| Обозначение<br>характерных точек<br>границ      | Координаты, м |            | Метод<br>определения<br>координат<br>характерной точки | Средняя<br>квадратическая<br>погрешность<br>положения<br>характерной<br>точки (Mt), м | Описание<br>обозначения<br>точки на<br>местности (при<br>наличии) |
|   | X             | Y          |  |   |   |
| 1   | 2             | 3          | 4  | 5   | 6   |
| 2560  | 394904.72     | 2194836.26 | Картометрический<br>метод                              | 5.0   | Закрепление<br>отсутствует  |
| 2556  | 394926.69     | 2194858.55 | Картометрический<br>метод                              | 5.0   | Закрепление<br>отсутствует  |
| 2561  | 404713.05     | 2193792.92 | Картометрический<br>метод                              | 5.0   | Закрепление<br>отсутствует  |
| 2562  | 404709.29     | 2193785.21 | Картометрический<br>метод                              | 5.0   | Закрепление<br>отсутствует  |
| 2563  | 404689.29     | 2193784.42 | Картометрический<br>метод                              | 5.0   | Закрепление<br>отсутствует  |
| 2564  | 404789.84     | 2193630.91 | Картометрический<br>метод                              | 5.0   | Закрепление<br>отсутствует  |
| 2565  | 404723.66     | 2193584.84 | Картометрический<br>метод                              | 5.0   | Закрепление<br>отсутствует  |
| 2566  | 404777.88     | 2193528.94 | Картометрический<br>метод                              | 5.0   | Закрепление<br>отсутствует  |
| 2567  | 404826.63     | 2193577.22 | Картометрический<br>метод                              | 5.0   | Закрепление<br>отсутствует  |
| 2568  | 404869.68     | 2193510.75 | Картометрический<br>метод                              | 5.0   | Закрепление<br>отсутствует  |
| 2569  | 404879.58     | 2193508.07 | Картометрический<br>метод                              | 5.0   | Закрепление<br>отсутствует  |
| 2570  | 404898.60     | 2193482.51 | Картометрический<br>метод                              | 5.0   | Закрепление<br>отсутствует  |
| 2571  | 405005.49     | 2193333.67 | Картометрический<br>метод                              | 5.0   | Закрепление<br>отсутствует  |
| 2572  | 405012.45     | 2193325.27 | Картометрический<br>метод                              | 5.0   | Закрепление<br>отсутствует  |
| 2573  | 405068.46     | 2193357.21 | Картометрический<br>метод                              | 5.0   | Закрепление<br>отсутствует  |
| 2574  | 405071.77     | 2193359.10 | Картометрический<br>метод                              | 5.0   | Закрепление<br>отсутствует  |
| 2575  | 405116.75     | 2193379.62 | Картометрический<br>метод                              | 5.0   | Закрепление<br>отсутствует  |
| 2576  | 405161.78     | 2193411.50 | Картометрический<br>метод                              | 5.0   | Закрепление<br>отсутствует  |
| 2577  | 405145.59     | 2193437.08 | Картометрический<br>метод                              | 5.0   | Закрепление<br>отсутствует  |
| 2578  | 405125.05     | 2193467.91 | Картометрический<br>метод                              | 5.0   | Закрепление<br>отсутствует  |
| 2579  | 405122.76     | 2193469.34 | Картометрический<br>метод                              | 5.0   | Закрепление<br>отсутствует  |
| 2580  | 405113.70     | 2193485.12 | Картометрический<br>метод                              | 5.0   | Закрепление<br>отсутствует  |
| 2581  | 405102.91     | 2193503.88 | Картометрический<br>метод                              | 5.0   | Закрепление<br>отсутствует  |
| 2582  | 405088.82     | 2193528.37 | Картометрический<br>метод                              | 5.0   | Закрепление<br>отсутствует  |
| 2583  | 405071.05     | 2193556.79 | Картометрический<br>метод                              | 5.0   | Закрепление<br>отсутствует  |
|   |               |            |  |   |   |



| 2. Сведения о характерных точках границ объекта |               |            |  |   |   |
|---|---------------|------------|--|---|---|
| Обозначение<br>характерных точек<br>границ      | Координаты, м |            | Метод<br>определения<br>координат<br>характерной точки | Средняя<br>квадратическая<br>погрешность<br>положения<br>характерной<br>точки (Mt), м | Описание<br>обозначения<br>точки на<br>местности (при<br>наличии) |
|   | X             | Y          |  |   |   |
| 1   | 2             | 3          | 4  | 5   | 6   |
| 2584  | 405054.20     | 2193585.24 | Картометрический<br>метод                              | 5.0   | Закрепление<br>отсутствует  |
| 2585  | 405037.72     | 2193612.43 | Картометрический<br>метод                              | 5.0   | Закрепление<br>отсутствует  |
| 2586  | 405017.29     | 2193639.72 | Картометрический<br>метод                              | 5.0   | Закрепление<br>отсутствует  |
| 2587  | 405003.29     | 2193658.29 | Картометрический<br>метод                              | 5.0   | Закрепление<br>отсутствует  |
| 2588  | 404961.53     | 2193670.99 | Картометрический<br>метод                              | 5.0   | Закрепление<br>отсутствует  |
| 2589  | 404919.67     | 2193678.68 | Картометрический<br>метод                              | 5.0   | Закрепление<br>отсутствует  |
| 2590  | 404890.29     | 2193699.43 | Картометрический<br>метод                              | 5.0   | Закрепление<br>отсутствует  |
| 2591  | 404874.48     | 2193693.47 | Картометрический<br>метод                              | 5.0   | Закрепление<br>отсутствует  |
| 2592  | 404778.78     | 2193761.61 | Картометрический<br>метод                              | 5.0   | Закрепление<br>отсутствует  |
| 2593  | 404770.66     | 2193777.14 | Картометрический<br>метод                              | 5.0   | Закрепление<br>отсутствует  |
| 2594  | 404763.87     | 2193790.14 | Картометрический<br>метод                              | 5.0   | Закрепление<br>отсутствует  |
| 2595  | 404741.92     | 2193794.48 | Картометрический<br>метод                              | 5.0   | Закрепление<br>отсутствует  |
| 2561  | 404713.05     | 2193792.92 | Картометрический<br>метод                              | 5.0   | Закрепление<br>отсутствует  |
| 2596  | 406404.58     | 2189814.89 | Картометрический<br>метод                              | 5.0   | Закрепление<br>отсутствует  |
| 2597  | 406368.30     | 2189807.15 | Картометрический<br>метод                              | 5.0   | Закрепление<br>отсутствует  |
| 2598  | 406323.14     | 2189797.32 | Картометрический<br>метод                              | 5.0   | Закрепление<br>отсутствует  |
| 2599  | 406291.66     | 2189791.05 | Картометрический<br>метод                              | 5.0   | Закрепление<br>отсутствует  |
| 2600  | 406278.10     | 2189788.36 | Картометрический<br>метод                              | 5.0   | Закрепление<br>отсутствует  |
| 2601  | 406255.19     | 2189782.26 | Картометрический<br>метод                              | 5.0   | Закрепление<br>отсутствует  |
| 2602  | 406238.58     | 2189776.78 | Картометрический<br>метод                              | 5.0   | Закрепление<br>отсутствует  |
| 2603  | 406228.40     | 2189773.42 | Картометрический<br>метод                              | 5.0   | Закрепление<br>отсутствует  |
| 2604  | 406220.48     | 2189771.34 | Картометрический<br>метод                              | 5.0   | Закрепление<br>отсутствует  |
| 2605  | 406186.94     | 2189757.04 | Картометрический<br>метод                              | 5.0   | Закрепление<br>отсутствует  |
| 2606  | 406185.94     | 2189739.71 | Картометрический<br>метод                              | 5.0   | Закрепление<br>отсутствует  |
| 2607  | 406187.34     | 2189732.33 | Картометрический<br>метод                              | 5.0   | Закрепление<br>отсутствует  |
|   |               |            |  |   |   |



| 2. Сведения о характерных точках границ объекта |               |            |  |   |   |
|---|---------------|------------|--|---|---|
| Обозначение<br>характерных точек<br>границ      | Координаты, м |            | Метод<br>определения<br>координат<br>характерной точки | Средняя<br>квадратическая<br>погрешность<br>положения<br>характерной<br>точки (Mt), м | Описание<br>обозначения<br>точки на<br>местности (при<br>наличии) |
|   | X             | Y          |  |   |   |
| 1   | 2             | 3          | 4  | 5   | 6   |
| 2608  | 406192.72     | 2189703.96 | Картометрический<br>метод                              | 5.0   | Закрепление<br>отсутствует  |
| 2609  | 406203.07     | 2189661.02 | Картометрический<br>метод                              | 5.0   | Закрепление<br>отсутствует  |
| 2610  | 406207.43     | 2189629.28 | Картометрический<br>метод                              | 5.0   | Закрепление<br>отсутствует  |
| 2611  | 406208.68     | 2189622.20 | Картометрический<br>метод                              | 5.0   | Закрепление<br>отсутствует  |
| 2612  | 406213.85     | 2189592.69 | Картометрический<br>метод                              | 5.0   | Закрепление<br>отсутствует  |
| 2613  | 406228.72     | 2189572.31 | Картометрический<br>метод                              | 5.0   | Закрепление<br>отсутствует  |
| 2614  | 406229.64     | 2189571.06 | Картометрический<br>метод                              | 5.0   | Закрепление<br>отсутствует  |
| 2615  | 406245.39     | 2189531.93 | Картометрический<br>метод                              | 5.0   | Закрепление<br>отсутствует  |
| 2616  | 406273.88     | 2189536.68 | Картометрический<br>метод                              | 5.0   | Закрепление<br>отсутствует  |
| 2617  | 406293.80     | 2189540.00 | Картометрический<br>метод                              | 5.0   | Закрепление<br>отсутствует  |
| 2618  | 406329.70     | 2189545.97 | Картометрический<br>метод                              | 5.0   | Закрепление<br>отсутствует  |
| 2619  | 406369.35     | 2189552.58 | Картометрический<br>метод                              | 5.0   | Закрепление<br>отсутствует  |
| 2620  | 406389.35     | 2189555.92 | Картометрический<br>метод                              | 5.0   | Закрепление<br>отсутствует  |
| 2621  | 406409.36     | 2189559.25 | Картометрический<br>метод                              | 5.0   | Закрепление<br>отсутствует  |
| 2622  | 406429.37     | 2189562.59 | Картометрический<br>метод                              | 5.0   | Закрепление<br>отсутствует  |
| 2623  | 406448.76     | 2189565.82 | Картометрический<br>метод                              | 5.0   | Закрепление<br>отсутствует  |
| 2624  | 406466.40     | 2189569.31 | Картометрический<br>метод                              | 5.0   | Закрепление<br>отсутствует  |
| 2625  | 406465.99     | 2189574.81 | Картометрический<br>метод                              | 5.0   | Закрепление<br>отсутствует  |
| 2626  | 406517.90     | 2189586.04 | Картометрический<br>метод                              | 5.0   | Закрепление<br>отсутствует  |
| 2627  | 406523.26     | 2189587.20 | Картометрический<br>метод                              | 5.0   | Закрепление<br>отсутствует  |
| 2628  | 406572.48     | 2189593.15 | Картометрический<br>метод                              | 5.0   | Закрепление<br>отсутствует  |
| 2629  | 406571.17     | 2189615.47 | Картометрический<br>метод                              | 5.0   | Закрепление<br>отсутствует  |
| 2630  | 406570.61     | 2189625.02 | Картометрический<br>метод                              | 5.0   | Закрепление<br>отсутствует  |
| 2631  | 406569.90     | 2189637.19 | Картометрический<br>метод                              | 5.0   | Закрепление<br>отсутствует  |
| 2632  | 406572.61     | 2189637.44 | Картометрический<br>метод                              | 5.0   | Закрепление<br>отсутствует  |



| 2. Сведения о характерных точках границ объекта |               |            |  |   |   |
|---|---------------|------------|--|---|---|
| Обозначение<br>характерных точек<br>границ      | Координаты, м |            | Метод<br>определения<br>координат<br>характерной точки | Средняя<br>квадратическая<br>погрешность<br>положения<br>характерной<br>точки (Mt), м | Описание<br>обозначения<br>точки на<br>местности (при<br>наличии) |
|   | X             | Y          |  |   |   |
| 1   | 2             | 3          | 4  | 5   | 6   |
| 2633  | 406573.88     | 2189637.57 | Картометрический<br>метод                              | 5.0   | Закрепление<br>отсутствует  |
| 2634  | 406572.28     | 2189682.08 | Картометрический<br>метод                              | 5.0   | Закрепление<br>отсутствует  |
| 2635  | 406571.39     | 2189685.02 | Картометрический<br>метод                              | 5.0   | Закрепление<br>отсутствует  |
| 2636  | 406568.77     | 2189684.99 | Картометрический<br>метод                              | 5.0   | Закрепление<br>отсутствует  |
| 2637  | 406568.70     | 2189691.14 | Картометрический<br>метод                              | 5.0   | Закрепление<br>отсутствует  |
| 2638  | 406571.15     | 2189693.74 | Картометрический<br>метод                              | 5.0   | Закрепление<br>отсутствует  |
| 2639  | 406569.67     | 2189695.09 | Картометрический<br>метод                              | 5.0   | Закрепление<br>отсутствует  |
| 2640  | 406569.37     | 2189725.31 | Картометрический<br>метод                              | 5.0   | Закрепление<br>отсутствует  |
| 2641  | 406568.98     | 2189729.10 | Картометрический<br>метод                              | 5.0   | Закрепление<br>отсутствует  |
| 2642  | 406567.25     | 2189745.70 | Картометрический<br>метод                              | 5.0   | Закрепление<br>отсутствует  |
| 2643  | 406565.16     | 2189765.80 | Картометрический<br>метод                              | 5.0   | Закрепление<br>отсутствует  |
| 2644  | 406563.80     | 2189770.28 | Картометрический<br>метод                              | 5.0   | Закрепление<br>отсутствует  |
| 2645  | 406561.61     | 2189774.99 | Картометрический<br>метод                              | 5.0   | Закрепление<br>отсутствует  |
| 2646  | 406529.49     | 2189818.01 | Картометрический<br>метод                              | 5.0   | Закрепление<br>отсутствует  |
| 2647  | 406533.24     | 2189806.31 | Картометрический<br>метод                              | 5.0   | Закрепление<br>отсутствует  |
| 2648  | 406478.31     | 2189798.77 | Картометрический<br>метод                              | 5.0   | Закрепление<br>отсутствует  |
| 2649  | 406479.91     | 2189784.63 | Картометрический<br>метод                              | 5.0   | Закрепление<br>отсутствует  |
| 2650  | 406475.13     | 2189736.53 | Картометрический<br>метод                              | 5.0   | Закрепление<br>отсутствует  |
| 2651  | 406450.16     | 2189721.43 | Картометрический<br>метод                              | 5.0   | Закрепление<br>отсутствует  |
| 2652  | 406443.15     | 2189776.09 | Картометрический<br>метод                              | 5.0   | Закрепление<br>отсутствует  |
| 2653  | 406442.53     | 2189778.65 | Картометрический<br>метод                              | 5.0   | Закрепление<br>отсутствует  |
| 2654  | 406442.52     | 2189788.56 | Картометрический<br>метод                              | 5.0   | Закрепление<br>отсутствует  |
| 2655  | 406440.18     | 2189804.77 | Картометрический<br>метод                              | 5.0   | Закрепление<br>отсутствует  |
| 2656  | 406436.81     | 2189820.31 | Картометрический<br>метод                              | 5.0   | Закрепление<br>отсутствует  |
| 2596  | 406404.58     | 2189814.89 | Картометрический<br>метод                              | 5.0   | Закрепление<br>отсутствует  |
|   |               |            |  |   |   |



| 2. Сведения о характерных точках границ объекта |               |            |  |   |   |
|---|---------------|------------|--|---|---|
| Обозначение<br>характерных точек<br>границ      | Координаты, м |            | Метод<br>определения<br>координат<br>характерной точки | Средняя<br>квадратическая<br>погрешность<br>положения<br>характерной<br>точки (Mt), м | Описание<br>обозначения<br>точки на<br>местности (при<br>наличии) |
|   | X             | Y          |  |   |   |
| 1   | 2             | 3          | 4  | 5   | 6   |
| 2657  | 403510.96     | 2194356.20 | Картометрический<br>метод                              | 5.0   | Закрепление<br>отсутствует  |
| 2658  | 403486.52     | 2194340.59 | Картометрический<br>метод                              | 5.0   | Закрепление<br>отсутствует  |
| 2659  | 403466.29     | 2194327.68 | Картометрический<br>метод                              | 5.0   | Закрепление<br>отсутствует  |
| 2660  | 403451.95     | 2194318.53 | Картометрический<br>метод                              | 5.0   | Закрепление<br>отсутствует  |
| 2661  | 403445.54     | 2194289.53 | Картометрический<br>метод                              | 5.0   | Закрепление<br>отсутствует  |
| 2662  | 403436.01     | 2194246.34 | Картометрический<br>метод                              | 5.0   | Закрепление<br>отсутствует  |
| 2663  | 403440.20     | 2194239.81 | Картометрический<br>метод                              | 5.0   | Закрепление<br>отсутствует  |
| 2664  | 403422.94     | 2194228.80 | Картометрический<br>метод                              | 5.0   | Закрепление<br>отсутствует  |
| 2665  | 403441.62     | 2194209.88 | Картометрический<br>метод                              | 5.0   | Закрепление<br>отсутствует  |
| 2666  | 403445.12     | 2194207.36 | Картометрический<br>метод                              | 5.0   | Закрепление<br>отсутствует  |
| 2667  | 403476.55     | 2194184.71 | Картометрический<br>метод                              | 5.0   | Закрепление<br>отсутствует  |
| 2668  | 403490.25     | 2194174.84 | Картометрический<br>метод                              | 5.0   | Закрепление<br>отсутствует  |
| 2669  | 403341.80     | 2194046.32 | Картометрический<br>метод                              | 5.0   | Закрепление<br>отсутствует  |
| 2670  | 403318.99     | 2194063.61 | Картометрический<br>метод                              | 5.0   | Закрепление<br>отсутствует  |
| 2671  | 403315.24     | 2194068.09 | Картометрический<br>метод                              | 5.0   | Закрепление<br>отсутствует  |
| 2672  | 403260.04     | 2193972.86 | Картометрический<br>метод                              | 5.0   | Закрепление<br>отсутствует  |
| 2673  | 403265.27     | 2193969.92 | Картометрический<br>метод                              | 5.0   | Закрепление<br>отсутствует  |
| 2674  | 403257.37     | 2193930.58 | Картометрический<br>метод                              | 5.0   | Закрепление<br>отсутствует  |
| 2675  | 403261.04     | 2193930.76 | Картометрический<br>метод                              | 5.0   | Закрепление<br>отсутствует  |
| 2676  | 403254.79     | 2193917.74 | Картометрический<br>метод                              | 5.0   | Закрепление<br>отсутствует  |
| 2677  | 403290.49     | 2193924.08 | Картометрический<br>метод                              | 5.0   | Закрепление<br>отсутствует  |
| 2678  | 403307.27     | 2193937.55 | Картометрический<br>метод                              | 5.0   | Закрепление<br>отсутствует  |
| 2679  | 403318.19     | 2193946.30 | Картометрический<br>метод                              | 5.0   | Закрепление<br>отсутствует  |
| 2680  | 403339.58     | 2193951.11 | Картометрический<br>метод                              | 5.0   | Закрепление<br>отсутствует  |
| 2681  | 403381.71     | 2193883.10 | Картометрический<br>метод                              | 5.0   | Закрепление<br>отсутствует  |
|   |               |            |  |   |   |



| 2. Сведения о характерных точках границ объекта |               |            |  |   |   |
|---|---------------|------------|--|---|---|
| Обозначение<br>характерных точек<br>границ      | Координаты, м |            | Метод<br>определения<br>координат<br>характерной точки | Средняя<br>квадратическая<br>погрешность<br>положения<br>характерной<br>точки (Mt), м | Описание<br>обозначения<br>точки на<br>местности (при<br>наличии) |
|   | X             | Y          |  |   |   |
| 1   | 2             | 3          | 4  | 5   | 6   |
| 2682  | 403393.26     | 2193870.43 | Картометрический<br>метод                              | 5.0   | Закрепление<br>отсутствует  |
| 2683  | 403407.83     | 2193859.52 | Картометрический<br>метод                              | 5.0   | Закрепление<br>отсутствует  |
| 2684  | 403421.08     | 2193853.96 | Картометрический<br>метод                              | 5.0   | Закрепление<br>отсутствует  |
| 2685  | 403428.46     | 2193854.73 | Картометрический<br>метод                              | 5.0   | Закрепление<br>отсутствует  |
| 2686  | 403442.60     | 2193856.22 | Картометрический<br>метод                              | 5.0   | Закрепление<br>отсутствует  |
| 2687  | 403467.49     | 2193867.99 | Картометрический<br>метод                              | 5.0   | Закрепление<br>отсутствует  |
| 2688  | 403498.26     | 2193887.97 | Картометрический<br>метод                              | 5.0   | Закрепление<br>отсутствует  |
| 2689  | 403463.70     | 2193954.59 | Картометрический<br>метод                              | 5.0   | Закрепление<br>отсутствует  |
| 2690  | 403462.76     | 2193987.15 | Картометрический<br>метод                              | 5.0   | Закрепление<br>отсутствует  |
| 2691  | 403491.23     | 2194017.96 | Картометрический<br>метод                              | 5.0   | Закрепление<br>отсутствует  |
| 2692  | 403497.96     | 2194021.87 | Картометрический<br>метод                              | 5.0   | Закрепление<br>отсутствует  |
| 2693  | 403520.28     | 2194034.79 | Картометрический<br>метод                              | 5.0   | Закрепление<br>отсутствует  |
| 2694  | 403545.39     | 2194043.78 | Картометрический<br>метод                              | 5.0   | Закрепление<br>отсутствует  |
| 2695  | 403553.64     | 2194054.76 | Картометрический<br>метод                              | 5.0   | Закрепление<br>отсутствует  |
| 2696  | 403555.18     | 2194066.84 | Картометрический<br>метод                              | 5.0   | Закрепление<br>отсутствует  |
| 2697  | 403564.49     | 2194073.66 | Картометрический<br>метод                              | 5.0   | Закрепление<br>отсутствует  |
| 2698  | 403573.26     | 2194080.07 | Картометрический<br>метод                              | 5.0   | Закрепление<br>отсутствует  |
| 2699  | 403562.77     | 2194096.74 | Картометрический<br>метод                              | 5.0   | Закрепление<br>отсутствует  |
| 2700  | 403597.67     | 2194121.61 | Картометрический<br>метод                              | 5.0   | Закрепление<br>отсутствует  |
| 2701  | 403617.66     | 2194135.85 | Картометрический<br>метод                              | 5.0   | Закрепление<br>отсутствует  |
| 2702  | 403641.05     | 2194152.52 | Картометрический<br>метод                              | 5.0   | Закрепление<br>отсутствует  |
| 2703  | 403664.29     | 2194169.09 | Картометрический<br>метод                              | 5.0   | Закрепление<br>отсутствует  |
| 2704  | 403666.05     | 2194178.38 | Картометрический<br>метод                              | 5.0   | Закрепление<br>отсутствует  |
| 2705  | 403653.50     | 2194198.05 | Картометрический<br>метод                              | 5.0   | Закрепление<br>отсутствует  |
| 2706  | 403637.35     | 2194223.33 | Картометрический<br>метод                              | 5.0   | Закрепление<br>отсутствует  |
|   |               |            |  |   |   |



| 2. Сведения о характерных точках границ объекта |               |            |  |   |   |
|---|---------------|------------|--|---|---|
| Обозначение<br>характерных точек<br>границ      | Координаты, м |            | Метод<br>определения<br>координат<br>характерной точки | Средняя<br>квадратическая<br>погрешность<br>положения<br>характерной<br>точки (Mt), м | Описание<br>обозначения<br>точки на<br>местности (при<br>наличии) |
|   | X             | Y          |  |   |   |
| 1   | 2             | 3          | 4  | 5   | 6   |
| 2707  | 403621.20     | 2194248.62 | Картометрический<br>метод                              | 5.0   | Закрепление<br>отсутствует  |
| 2708  | 403605.05     | 2194273.91 | Картометрический<br>метод                              | 5.0   | Закрепление<br>отсутствует  |
| 2709  | 403588.90     | 2194299.19 | Картометрический<br>метод                              | 5.0   | Закрепление<br>отсутствует  |
| 2710  | 403572.75     | 2194324.47 | Картометрический<br>метод                              | 5.0   | Закрепление<br>отсутствует  |
| 2711  | 403556.61     | 2194349.77 | Картометрический<br>метод                              | 5.0   | Закрепление<br>отсутствует  |
| 2712  | 403543.69     | 2194369.99 | Картометрический<br>метод                              | 5.0   | Закрепление<br>отсутствует  |
| 2713  | 403535.40     | 2194371.82 | Картометрический<br>метод                              | 5.0   | Закрепление<br>отсутствует  |
| 2657  | 403510.96     | 2194356.20 | Картометрический<br>метод                              | 5.0   | Закрепление<br>отсутствует  |
| 2714  | 394560.61     | 2195625.86 | Картометрический<br>метод                              | 5.0   | Закрепление<br>отсутствует  |
| 2715  | 394540.31     | 2195603.15 | Картометрический<br>метод                              | 5.0   | Закрепление<br>отсутствует  |
| 2716  | 394536.86     | 2195602.70 | Картометрический<br>метод                              | 5.0   | Закрепление<br>отсутствует  |
| 2717  | 394532.21     | 2195598.88 | Картометрический<br>метод                              | 5.0   | Закрепление<br>отсутствует  |
| 2718  | 394526.24     | 2195592.92 | Картометрический<br>метод                              | 5.0   | Закрепление<br>отсутствует  |
| 2719  | 394482.89     | 2195555.16 | Картометрический<br>метод                              | 5.0   | Закрепление<br>отсутствует  |
| 2720  | 394455.89     | 2195489.11 | Картометрический<br>метод                              | 5.0   | Закрепление<br>отсутствует  |
| 2721  | 394456.41     | 2195475.79 | Картометрический<br>метод                              | 5.0   | Закрепление<br>отсутствует  |
| 2722  | 394441.11     | 2195433.34 | Картометрический<br>метод                              | 5.0   | Закрепление<br>отсутствует  |
| 2723  | 394432.49     | 2195411.66 | Картометрический<br>метод                              | 5.0   | Закрепление<br>отсутствует  |
| 2724  | 394423.05     | 2195387.92 | Картометрический<br>метод                              | 5.0   | Закрепление<br>отсутствует  |
| 2725  | 394396.90     | 2195321.47 | Картометрический<br>метод                              | 5.0   | Закрепление<br>отсутствует  |
| 2726  | 394395.58     | 2195304.58 | Картометрический<br>метод                              | 5.0   | Закрепление<br>отсутствует  |
| 2727  | 394404.91     | 2195292.52 | Картометрический<br>метод                              | 5.0   | Закрепление<br>отсутствует  |
| 2728  | 394467.56     | 2195250.20 | Картометрический<br>метод                              | 5.0   | Закрепление<br>отсутствует  |
| 2729  | 394480.24     | 2195240.08 | Картометрический<br>метод                              | 5.0   | Закрепление<br>отсутствует  |
| 2730  | 394492.53     | 2195233.33 | Картометрический<br>метод                              | 5.0   | Закрепление<br>отсутствует  |
|   |               |            |  |   |   |



| 2. Сведения о характерных точках границ объекта |               |            |  |   |   |
|---|---------------|------------|--|---|---|
| Обозначение<br>характерных точек<br>границ      | Координаты, м |            | Метод<br>определения<br>координат<br>характерной точки | Средняя<br>квадратическая<br>погрешность<br>положения<br>характерной<br>точки (Mt), м | Описание<br>обозначения<br>точки на<br>местности (при<br>наличии) |
|   | X             | Y          |  |   |   |
| 1   | 2             | 3          | 4  | 5   | 6   |
| 2731  | 394604.71     | 2195179.74 | Картометрический<br>метод                              | 5.0   | Закрепление<br>отсутствует  |
| 2732  | 394608.24     | 2195185.41 | Картометрический<br>метод                              | 5.0   | Закрепление<br>отсутствует  |
| 2733  | 394718.66     | 2195365.96 | Картометрический<br>метод                              | 5.0   | Закрепление<br>отсутствует  |
| 2734  | 394647.30     | 2195412.96 | Картометрический<br>метод                              | 5.0   | Закрепление<br>отсутствует  |
| 2735  | 394660.15     | 2195433.39 | Картометрический<br>метод                              | 5.0   | Закрепление<br>отсутствует  |
| 2736  | 394640.76     | 2195450.87 | Картометрический<br>метод                              | 5.0   | Закрепление<br>отсутствует  |
| 2737  | 394657.03     | 2195482.59 | Картометрический<br>метод                              | 5.0   | Закрепление<br>отсутствует  |
| 2738  | 394642.85     | 2195510.91 | Картометрический<br>метод                              | 5.0   | Закрепление<br>отсутствует  |
| 2739  | 394638.35     | 2195514.15 | Картометрический<br>метод                              | 5.0   | Закрепление<br>отсутствует  |
| 2740  | 394592.99     | 2195546.78 | Картометрический<br>метод                              | 5.0   | Закрепление<br>отсутствует  |
| 2741  | 394585.22     | 2195552.37 | Картометрический<br>метод                              | 5.0   | Закрепление<br>отсутствует  |
| 2742  | 394595.13     | 2195567.22 | Картометрический<br>метод                              | 5.0   | Закрепление<br>отсутствует  |
| 2743  | 394610.80     | 2195595.84 | Картометрический<br>метод                              | 5.0   | Закрепление<br>отсутствует  |
| 2744  | 394614.50     | 2195621.43 | Картометрический<br>метод                              | 5.0   | Закрепление<br>отсутствует  |
| 2745  | 394615.59     | 2195623.22 | Картометрический<br>метод                              | 5.0   | Закрепление<br>отсутствует  |
| 2746  | 394614.78     | 2195623.78 | Картометрический<br>метод                              | 5.0   | Закрепление<br>отсутствует  |
| 2747  | 394616.77     | 2195637.80 | Картометрический<br>метод                              | 5.0   | Закрепление<br>отсутствует  |
| 2748  | 394608.14     | 2195645.77 | Картометрический<br>метод                              | 5.0   | Закрепление<br>отсутствует  |
| 2749  | 394582.37     | 2195654.80 | Картометрический<br>метод                              | 5.0   | Закрепление<br>отсутствует  |
| 2714  | 394560.61     | 2195625.86 | Картометрический<br>метод                              | 5.0   | Закрепление<br>отсутствует  |
| 2750  | 394563.01     | 2195601.26 | Картометрический<br>метод                              | 5.0   | Закрепление<br>отсутствует  |
| 2751  | 394563.88     | 2195600.79 | Картометрический<br>метод                              | 5.0   | Закрепление<br>отсутствует  |
| 2752  | 394563.41     | 2195599.91 | Картометрический<br>метод                              | 5.0   | Закрепление<br>отсутствует  |
| 2753  | 394562.53     | 2195600.38 | Картометрический<br>метод                              | 5.0   | Закрепление<br>отсутствует  |
| 2750  | 394563.01     | 2195601.26 | Картометрический<br>метод                              | 5.0   | Закрепление<br>отсутствует  |
|   |               |            |  |   |   |



| 2. Сведения о характерных точках границ объекта |               |            |  |   |   |
|---|---------------|------------|--|---|---|
| Обозначение<br>характерных точек<br>границ      | Координаты, м |            | Метод<br>определения<br>координат<br>характерной точки | Средняя<br>квадратическая<br>погрешность<br>положения<br>характерной<br>точки (Mt), м | Описание<br>обозначения<br>точки на<br>местности (при<br>наличии) |
|   | X             | Y          |  |   |   |
| 1   | 2             | 3          | 4  | 5   | 6   |
| 2754  | 399773.95     | 2200972.04 | Картометрический<br>метод                              | 5.0   | Закрепление<br>отсутствует  |
| 2755  | 399786.13     | 2200940.34 | Картометрический<br>метод                              | 5.0   | Закрепление<br>отсутствует  |
| 2756  | 399797.97     | 2200909.46 | Картометрический<br>метод                              | 5.0   | Закрепление<br>отсутствует  |
| 2757  | 399798.73     | 2200902.58 | Картометрический<br>метод                              | 5.0   | Закрепление<br>отсутствует  |
| 2758  | 399801.69     | 2200875.69 | Картометрический<br>метод                              | 5.0   | Закрепление<br>отсутствует  |
| 2759  | 399801.69     | 2200875.66 | Картометрический<br>метод                              | 5.0   | Закрепление<br>отсутствует  |
| 2760  | 399801.70     | 2200875.56 | Картометрический<br>метод                              | 5.0   | Закрепление<br>отсутствует  |
| 2761  | 399799.73     | 2200842.38 | Картометрический<br>метод                              | 5.0   | Закрепление<br>отсутствует  |
| 2762  | 399799.66     | 2200841.26 | Картометрический<br>метод                              | 5.0   | Закрепление<br>отсутствует  |
| 2763  | 399798.93     | 2200802.08 | Картометрический<br>метод                              | 5.0   | Закрепление<br>отсутствует  |
| 2764  | 399799.02     | 2200801.06 | Картометрический<br>метод                              | 5.0   | Закрепление<br>отсутствует  |
| 2765  | 399799.72     | 2200792.93 | Картометрический<br>метод                              | 5.0   | Закрепление<br>отсутствует  |
| 2766  | 399805.22     | 2200793.27 | Картометрический<br>метод                              | 5.0   | Закрепление<br>отсутствует  |
| 2767  | 399834.64     | 2200787.51 | Картометрический<br>метод                              | 5.0   | Закрепление<br>отсутствует  |
| 2768  | 399844.88     | 2200784.45 | Картометрический<br>метод                              | 5.0   | Закрепление<br>отсутствует  |
| 2769  | 399851.07     | 2200777.37 | Картометрический<br>метод                              | 5.0   | Закрепление<br>отсутствует  |
| 2770  | 399867.88     | 2200756.54 | Картометрический<br>метод                              | 5.0   | Закрепление<br>отсутствует  |
| 2771  | 399845.56     | 2200743.55 | Картометрический<br>метод                              | 5.0   | Закрепление<br>отсутствует  |
| 2772  | 399856.47     | 2200727.74 | Картометрический<br>метод                              | 5.0   | Закрепление<br>отсутствует  |
| 2773  | 399857.10     | 2200726.84 | Картометрический<br>метод                              | 5.0   | Закрепление<br>отсутствует  |
| 2774  | 399850.74     | 2200721.96 | Картометрический<br>метод                              | 5.0   | Закрепление<br>отсутствует  |
| 2775  | 399851.38     | 2200720.07 | Картометрический<br>метод                              | 5.0   | Закрепление<br>отсутствует  |
| 2776  | 399853.77     | 2200716.66 | Картометрический<br>метод                              | 5.0   | Закрепление<br>отсутствует  |
| 2777  | 399854.02     | 2200716.31 | Картометрический<br>метод                              | 5.0   | Закрепление<br>отсутствует  |
| 2778  | 399857.46     | 2200718.80 | Картометрический<br>метод                              | 5.0   | Закрепление<br>отсутствует  |
|   |               |            |  |   |   |



| 2. Сведения о характерных точках границ объекта |               |            |  |   |   |
|---|---------------|------------|--|---|---|
| Обозначение<br>характерных точек<br>границ      | Координаты, м |            | Метод<br>определения<br>координат<br>характерной точки | Средняя<br>квадратическая<br>погрешность<br>положения<br>характерной<br>точки (Mt), м | Описание<br>обозначения<br>точки на<br>местности (при<br>наличии) |
|   | X             | Y          |  |   |   |
| 1   | 2             | 3          | 4  | 5   | 6   |
| 2779  | 399858.65     | 2200717.10 | Картометрический<br>метод                              | 5.0   | Закрепление<br>отсутствует  |
| 2780  | 399860.97     | 2200718.73 | Картометрический<br>метод                              | 5.0   | Закрепление<br>отсутствует  |
| 2781  | 399861.62     | 2200717.83 | Картометрический<br>метод                              | 5.0   | Закрепление<br>отсутствует  |
| 2782  | 399862.30     | 2200716.90 | Картометрический<br>метод                              | 5.0   | Закрепление<br>отсутствует  |
| 2783  | 399870.73     | 2200723.13 | Картометрический<br>метод                              | 5.0   | Закрепление<br>отсутствует  |
| 2784  | 399869.46     | 2200724.88 | Картометрический<br>метод                              | 5.0   | Закрепление<br>отсутствует  |
| 2785  | 399864.98     | 2200721.56 | Картометрический<br>метод                              | 5.0   | Закрепление<br>отсутствует  |
| 2786  | 399860.62     | 2200727.78 | Картометрический<br>метод                              | 5.0   | Закрепление<br>отсутствует  |
| 2787  | 399865.04     | 2200730.93 | Картометрический<br>метод                              | 5.0   | Закрепление<br>отсутствует  |
| 2788  | 399865.64     | 2200730.10 | Картометрический<br>метод                              | 5.0   | Закрепление<br>отсутствует  |
| 2789  | 399867.04     | 2200728.19 | Картометрический<br>метод                              | 5.0   | Закрепление<br>отсутствует  |
| 2790  | 399878.78     | 2200736.80 | Картометрический<br>метод                              | 5.0   | Закрепление<br>отсутствует  |
| 2791  | 399876.71     | 2200739.77 | Картометрический<br>метод                              | 5.0   | Закрепление<br>отсутствует  |
| 2792  | 399881.74     | 2200743.53 | Картометрический<br>метод                              | 5.0   | Закрепление<br>отсутствует  |
| 2793  | 399885.17     | 2200739.51 | Картометрический<br>метод                              | 5.0   | Закрепление<br>отсутствует  |
| 2794  | 399893.21     | 2200731.08 | Картометрический<br>метод                              | 5.0   | Закрепление<br>отсутствует  |
| 2795  | 399873.66     | 2200715.06 | Картометрический<br>метод                              | 5.0   | Закрепление<br>отсутствует  |
| 2796  | 399869.47     | 2200711.64 | Картометрический<br>метод                              | 5.0   | Закрепление<br>отсутствует  |
| 2797  | 399853.26     | 2200700.92 | Картометрический<br>метод                              | 5.0   | Закрепление<br>отсутствует  |
| 2798  | 399865.11     | 2200683.85 | Картометрический<br>метод                              | 5.0   | Закрепление<br>отсутствует  |
| 2799  | 399871.04     | 2200672.63 | Картометрический<br>метод                              | 5.0   | Закрепление<br>отсутствует  |
| 2800  | 399877.58     | 2200655.15 | Картометрический<br>метод                              | 5.0   | Закрепление<br>отсутствует  |
| 2801  | 399881.49     | 2200646.32 | Картометрический<br>метод                              | 5.0   | Закрепление<br>отсутствует  |
| 2802  | 399891.61     | 2200612.14 | Картометрический<br>метод                              | 5.0   | Закрепление<br>отсутствует  |
| 2803  | 399914.91     | 2200612.31 | Картометрический<br>метод                              | 5.0   | Закрепление<br>отсутствует  |
|   |               |            |  |   |   |



| 2. Сведения о характерных точках границ объекта |               |            |  |   |   |
|---|---------------|------------|--|---|---|
| Обозначение<br>характерных точек<br>границ      | Координаты, м |            | Метод<br>определения<br>координат<br>характерной точки | Средняя<br>квадратическая<br>погрешность<br>положения<br>характерной<br>точки (Mt), м | Описание<br>обозначения<br>точки на<br>местности (при<br>наличии) |
|   | X             | Y          |  |   |   |
| 1   | 2             | 3          | 4  | 5   | 6   |
| 2804  | 399923.34     | 2200612.65 | Картометрический<br>метод                              | 5.0   | Закрепление<br>отсутствует  |
| 2805  | 399937.83     | 2200613.20 | Картометрический<br>метод                              | 5.0   | Закрепление<br>отсутствует  |
| 2806  | 400064.15     | 2200608.99 | Картометрический<br>метод                              | 5.0   | Закрепление<br>отсутствует  |
| 2807  | 400117.13     | 2200594.10 | Картометрический<br>метод                              | 5.0   | Закрепление<br>отсутствует  |
| 2808  | 400143.75     | 2200586.20 | Картометрический<br>метод                              | 5.0   | Закрепление<br>отсутствует  |
| 2809  | 400149.02     | 2200584.67 | Картометрический<br>метод                              | 5.0   | Закрепление<br>отсутствует  |
| 2810  | 400175.87     | 2200576.74 | Картометрический<br>метод                              | 5.0   | Закрепление<br>отсутствует  |
| 2811  | 400190.18     | 2200572.84 | Картометрический<br>метод                              | 5.0   | Закрепление<br>отсутствует  |
| 2812  | 400203.71     | 2200568.65 | Картометрический<br>метод                              | 5.0   | Закрепление<br>отсутствует  |
| 2813  | 400225.67     | 2200563.45 | Картометрический<br>метод                              | 5.0   | Закрепление<br>отсутствует  |
| 2814  | 400241.60     | 2200559.71 | Картометрический<br>метод                              | 5.0   | Закрепление<br>отсутствует  |
| 2815  | 400288.53     | 2200544.86 | Картометрический<br>метод                              | 5.0   | Закрепление<br>отсутствует  |
| 2816  | 400308.50     | 2200537.90 | Картометрический<br>метод                              | 5.0   | Закрепление<br>отсутствует  |
| 2817  | 400328.95     | 2200531.58 | Картометрический<br>метод                              | 5.0   | Закрепление<br>отсутствует  |
| 2818  | 400336.53     | 2200560.37 | Картометрический<br>метод                              | 5.0   | Закрепление<br>отсутствует  |
| 2819  | 400336.64     | 2200560.87 | Картометрический<br>метод                              | 5.0   | Закрепление<br>отсутствует  |
| 2820  | 400363.91     | 2200554.23 | Картометрический<br>метод                              | 5.0   | Закрепление<br>отсутствует  |
| 2821  | 400383.68     | 2200548.73 | Картометрический<br>метод                              | 5.0   | Закрепление<br>отсутствует  |
| 2822  | 400377.02     | 2200516.81 | Картометрический<br>метод                              | 5.0   | Закрепление<br>отсутствует  |
| 2823  | 400404.42     | 2200508.40 | Картометрический<br>метод                              | 5.0   | Закрепление<br>отсутствует  |
| 2824  | 400420.77     | 2200508.82 | Картометрический<br>метод                              | 5.0   | Закрепление<br>отсутствует  |
| 2825  | 400421.23     | 2200510.35 | Картометрический<br>метод                              | 5.0   | Закрепление<br>отсутствует  |
| 2826  | 400406.17     | 2200544.33 | Картометрический<br>метод                              | 5.0   | Закрепление<br>отсутствует  |
| 2827  | 400402.22     | 2200548.46 | Картометрический<br>метод                              | 5.0   | Закрепление<br>отсутствует  |
| 2828  | 400373.12     | 2200575.22 | Картометрический<br>метод                              | 5.0   | Закрепление<br>отсутствует  |
|   |               |            |  |   |   |



| 2. Сведения о характерных точках границ объекта |               |            |  |   |   |
|---|---------------|------------|--|---|---|
| Обозначение<br>характерных точек<br>границ      | Координаты, м |            | Метод<br>определения<br>координат<br>характерной точки | Средняя<br>квадратическая<br>погрешность<br>положения<br>характерной<br>точки (Mt), м | Описание<br>обозначения<br>точки на<br>местности (при<br>наличии) |
|   | X             | Y          |  |   |   |
| 1   | 2             | 3          | 4  | 5   | 6   |
| 2829  | 400356.63     | 2200590.84 | Картометрический<br>метод                              | 5.0   | Закрепление<br>отсутствует  |
| 2830  | 400344.70     | 2200597.69 | Картометрический<br>метод                              | 5.0   | Закрепление<br>отсутствует  |
| 2831  | 400329.73     | 2200602.89 | Картометрический<br>метод                              | 5.0   | Закрепление<br>отсутствует  |
| 2832  | 400311.11     | 2200611.64 | Картометрический<br>метод                              | 5.0   | Закрепление<br>отсутствует  |
| 2833  | 400286.86     | 2200632.55 | Картометрический<br>метод                              | 5.0   | Закрепление<br>отсутствует  |
| 2834  | 400246.87     | 2200657.41 | Картометрический<br>метод                              | 5.0   | Закрепление<br>отсутствует  |
| 2835  | 400234.23     | 2200665.88 | Картометрический<br>метод                              | 5.0   | Закрепление<br>отсутствует  |
| 2836  | 400193.11     | 2200689.69 | Картометрический<br>метод                              | 5.0   | Закрепление<br>отсутствует  |
| 2837  | 400161.80     | 2200706.58 | Картометрический<br>метод                              | 5.0   | Закрепление<br>отсутствует  |
| 2838  | 400091.02     | 2200729.58 | Картометрический<br>метод                              | 5.0   | Закрепление<br>отсутствует  |
| 2839  | 400084.55     | 2200732.73 | Картометрический<br>метод                              | 5.0   | Закрепление<br>отсутствует  |
| 2840  | 400023.50     | 2200773.54 | Картометрический<br>метод                              | 5.0   | Закрепление<br>отсутствует  |
| 2841  | 399973.50     | 2200813.41 | Картометрический<br>метод                              | 5.0   | Закрепление<br>отсутствует  |
| 2842  | 399934.51     | 2200839.98 | Картометрический<br>метод                              | 5.0   | Закрепление<br>отсутствует  |
| 2843  | 399910.75     | 2200854.61 | Картометрический<br>метод                              | 5.0   | Закрепление<br>отсутствует  |
| 2844  | 399876.64     | 2200882.64 | Картометрический<br>метод                              | 5.0   | Закрепление<br>отсутствует  |
| 2845  | 399823.49     | 2200927.53 | Картометрический<br>метод                              | 5.0   | Закрепление<br>отсутствует  |
| 2846  | 399805.94     | 2200945.84 | Картометрический<br>метод                              | 5.0   | Закрепление<br>отсутствует  |
| 2847  | 399800.44     | 2200950.88 | Картометрический<br>метод                              | 5.0   | Закрепление<br>отсутствует  |
| 2848  | 399775.92     | 2200973.36 | Картометрический<br>метод                              | 5.0   | Закрепление<br>отсутствует  |
| 2754  | 399773.95     | 2200972.04 | Картометрический<br>метод                              | 5.0   | Закрепление<br>отсутствует  |
| 2849  | 400192.30     | 2201146.73 | Картометрический<br>метод                              | 5.0   | Закрепление<br>отсутствует  |
| 2850  | 400191.93     | 2201130.70 | Картометрический<br>метод                              | 5.0   | Закрепление<br>отсутствует  |
| 2851  | 400198.86     | 2201124.20 | Картометрический<br>метод                              | 5.0   | Закрепление<br>отсутствует  |
| 2852  | 400203.82     | 2201097.23 | Картометрический<br>метод                              | 5.0   | Закрепление<br>отсутствует  |
|   |               |            |  |   |   |



| 2. Сведения о характерных точках границ объекта |               |            |  |   |   |
|---|---------------|------------|--|---|---|
| Обозначение<br>характерных точек<br>границ      | Координаты, м |            | Метод<br>определения<br>координат<br>характерной точки | Средняя<br>квадратическая<br>погрешность<br>положения<br>характерной<br>точки (Mt), м | Описание<br>обозначения<br>точки на<br>местности (при<br>наличии) |
|   | X             | Y          |  |   |   |
| 1   | 2             | 3          | 4  | 5   | 6   |
| 2853  | 400236.98     | 2201048.14 | Картометрический<br>метод                              | 5.0   | Закрепление<br>отсутствует  |
| 2854  | 400258.92     | 2201030.42 | Картометрический<br>метод                              | 5.0   | Закрепление<br>отсутствует  |
| 2855  | 400264.97     | 2201018.00 | Картометрический<br>метод                              | 5.0   | Закрепление<br>отсутствует  |
| 2856  | 400277.22     | 2201008.46 | Картометрический<br>метод                              | 5.0   | Закрепление<br>отсутствует  |
| 2857  | 400278.14     | 2201002.38 | Картометрический<br>метод                              | 5.0   | Закрепление<br>отсутствует  |
| 2858  | 400285.34     | 2200996.72 | Картометрический<br>метод                              | 5.0   | Закрепление<br>отсутствует  |
| 2859  | 400287.25     | 2200987.03 | Картометрический<br>метод                              | 5.0   | Закрепление<br>отсутствует  |
| 2860  | 400291.36     | 2200963.05 | Картометрический<br>метод                              | 5.0   | Закрепление<br>отсутствует  |
| 2861  | 400292.78     | 2200951.53 | Картометрический<br>метод                              | 5.0   | Закрепление<br>отсутствует  |
| 2862  | 400294.67     | 2200941.03 | Картометрический<br>метод                              | 5.0   | Закрепление<br>отсутствует  |
| 2863  | 400346.92     | 2200910.00 | Картометрический<br>метод                              | 5.0   | Закрепление<br>отсутствует  |
| 2864  | 400369.12     | 2200884.52 | Картометрический<br>метод                              | 5.0   | Закрепление<br>отсутствует  |
| 2865  | 400372.26     | 2200870.46 | Картометрический<br>метод                              | 5.0   | Закрепление<br>отсутствует  |
| 2866  | 400376.23     | 2200864.96 | Картометрический<br>метод                              | 5.0   | Закрепление<br>отсутствует  |
| 2867  | 400377.86     | 2200860.43 | Картометрический<br>метод                              | 5.0   | Закрепление<br>отсутствует  |
| 2868  | 400418.37     | 2200829.30 | Картометрический<br>метод                              | 5.0   | Закрепление<br>отсутствует  |
| 2869  | 400431.24     | 2200817.96 | Картометрический<br>метод                              | 5.0   | Закрепление<br>отсутствует  |
| 2870  | 400440.60     | 2200803.00 | Картометрический<br>метод                              | 5.0   | Закрепление<br>отсутствует  |
| 2871  | 400446.06     | 2200791.77 | Картометрический<br>метод                              | 5.0   | Закрепление<br>отсутствует  |
| 2872  | 400455.59     | 2200781.87 | Картометрический<br>метод                              | 5.0   | Закрепление<br>отсутствует  |
| 2873  | 400467.54     | 2200752.50 | Картометрический<br>метод                              | 5.0   | Закрепление<br>отсутствует  |
| 2874  | 400490.37     | 2200732.24 | Картометрический<br>метод                              | 5.0   | Закрепление<br>отсутствует  |
| 2875  | 400505.79     | 2200709.04 | Картометрический<br>метод                              | 5.0   | Закрепление<br>отсутствует  |
| 2876  | 400507.40     | 2200703.09 | Картометрический<br>метод                              | 5.0   | Закрепление<br>отсутствует  |
| 2877  | 400515.06     | 2200695.05 | Картометрический<br>метод                              | 5.0   | Закрепление<br>отсутствует  |
|   |               |            |  |   |   |



| 2. Сведения о характерных точках границ объекта |               |            |  |   |   |
|---|---------------|------------|--|---|---|
| Обозначение<br>характерных точек<br>границ      | Координаты, м |            | Метод<br>определения<br>координат<br>характерной точки | Средняя<br>квадратическая<br>погрешность<br>положения<br>характерной<br>точки (Mt), м | Описание<br>обозначения<br>точки на<br>местности (при<br>наличии) |
|   | X             | Y          |  |   |   |
| 1   | 2             | 3          | 4  | 5   | 6   |
| 2878  | 400524.96     | 2200669.14 | Картометрический<br>метод                              | 5.0   | Закрепление<br>отсутствует  |
| 2879  | 400531.39     | 2200644.06 | Картометрический<br>метод                              | 5.0   | Закрепление<br>отсутствует  |
| 2880  | 400531.76     | 2200617.10 | Картометрический<br>метод                              | 5.0   | Закрепление<br>отсутствует  |
| 2881  | 400564.34     | 2200619.07 | Картометрический<br>метод                              | 5.0   | Закрепление<br>отсутствует  |
| 2882  | 400555.61     | 2200700.56 | Картометрический<br>метод                              | 5.0   | Закрепление<br>отсутствует  |
| 2883  | 400548.48     | 2200751.12 | Картометрический<br>метод                              | 5.0   | Закрепление<br>отсутствует  |
| 2884  | 400537.00     | 2200804.79 | Картометрический<br>метод                              | 5.0   | Закрепление<br>отсутствует  |
| 2885  | 400529.32     | 2200835.15 | Картометрический<br>метод                              | 5.0   | Закрепление<br>отсутствует  |
| 2886  | 400517.76     | 2200887.09 | Картометрический<br>метод                              | 5.0   | Закрепление<br>отсутствует  |
| 2887  | 400466.59     | 2201134.28 | Картометрический<br>метод                              | 5.0   | Закрепление<br>отсутствует  |
| 2888  | 400430.74     | 2201126.79 | Картометрический<br>метод                              | 5.0   | Закрепление<br>отсутствует  |
| 2889  | 400412.55     | 2201128.40 | Картометрический<br>метод                              | 5.0   | Закрепление<br>отсутствует  |
| 2890  | 400410.31     | 2201138.44 | Картометрический<br>метод                              | 5.0   | Закрепление<br>отсутствует  |
| 2891  | 400397.20     | 2201135.87 | Картометрический<br>метод                              | 5.0   | Закрепление<br>отсутствует  |
| 2892  | 400398.43     | 2201129.87 | Картометрический<br>метод                              | 5.0   | Закрепление<br>отсутствует  |
| 2893  | 400335.18     | 2201136.30 | Картометрический<br>метод                              | 5.0   | Закрепление<br>отсутствует  |
| 2894  | 400305.72     | 2201132.90 | Картометрический<br>метод                              | 5.0   | Закрепление<br>отсутствует  |
| 2895  | 400302.18     | 2201159.03 | Картометрический<br>метод                              | 5.0   | Закрепление<br>отсутствует  |
| 2896  | 400259.27     | 2201160.68 | Картометрический<br>метод                              | 5.0   | Закрепление<br>отсутствует  |
| 2897  | 400232.71     | 2201165.39 | Картометрический<br>метод                              | 5.0   | Закрепление<br>отсутствует  |
| 2898  | 400204.75     | 2201169.26 | Картометрический<br>метод                              | 5.0   | Закрепление<br>отсутствует  |
| 2899  | 400162.18     | 2201181.13 | Картометрический<br>метод                              | 5.0   | Закрепление<br>отсутствует  |
| 2900  | 400152.82     | 2201181.97 | Картометрический<br>метод                              | 5.0   | Закрепление<br>отсутствует  |
| 2849  | 400192.30     | 2201146.73 | Картометрический<br>метод                              | 5.0   | Закрепление<br>отсутствует  |
| 2901  | 393970.91     | 2195973.22 | Картометрический<br>метод                              | 5.0   | Закрепление<br>отсутствует  |
|   |               |            |  |   |   |



| 2. Сведения о характерных точках границ объекта |               |            |  |   |   |
|---|---------------|------------|--|---|---|
| Обозначение<br>характерных точек<br>границ      | Координаты, м |            | Метод<br>определения<br>координат<br>характерной точки | Средняя<br>квадратическая<br>погрешность<br>положения<br>характерной<br>точки (Mt), м | Описание<br>обозначения<br>точки на<br>местности (при<br>наличии) |
|   | X             | Y          |  |   |   |
| 1   | 2             | 3          | 4  | 5   | 6   |
| 2902  | 393970.85     | 2195973.13 | Картометрический<br>метод                              | 5.0   | Закрепление<br>отсутствует  |
| 2903  | 393951.13     | 2195944.60 | Картометрический<br>метод                              | 5.0   | Закрепление<br>отсутствует  |
| 2904  | 393953.69     | 2195910.99 | Картометрический<br>метод                              | 5.0   | Закрепление<br>отсутствует  |
| 2905  | 394087.21     | 2195788.51 | Картометрический<br>метод                              | 5.0   | Закрепление<br>отсутствует  |
| 2906  | 394030.73     | 2195714.39 | Картометрический<br>метод                              | 5.0   | Закрепление<br>отсутствует  |
| 2907  | 393950.89     | 2195588.77 | Картометрический<br>метод                              | 5.0   | Закрепление<br>отсутствует  |
| 2908  | 393899.20     | 2195489.62 | Картометрический<br>метод                              | 5.0   | Закрепление<br>отсутствует  |
| 2909  | 393887.02     | 2195447.64 | Картометрический<br>метод                              | 5.0   | Закрепление<br>отсутствует  |
| 2910  | 393837.39     | 2195372.46 | Картометрический<br>метод                              | 5.0   | Закрепление<br>отсутствует  |
| 2911  | 393806.79     | 2195314.14 | Картометрический<br>метод                              | 5.0   | Закрепление<br>отсутствует  |
| 2912  | 393783.32     | 2195236.07 | Картометрический<br>метод                              | 5.0   | Закрепление<br>отсутствует  |
| 2913  | 393783.72     | 2195207.95 | Картометрический<br>метод                              | 5.0   | Закрепление<br>отсутствует  |
| 2914  | 393784.06     | 2195184.63 | Картометрический<br>метод                              | 5.0   | Закрепление<br>отсутствует  |
| 2915  | 393784.26     | 2195170.17 | Картометрический<br>метод                              | 5.0   | Закрепление<br>отсутствует  |
| 2916  | 393826.59     | 2195132.92 | Картометрический<br>метод                              | 5.0   | Закрепление<br>отсутствует  |
| 2917  | 393836.38     | 2195139.23 | Картометрический<br>метод                              | 5.0   | Закрепление<br>отсутствует  |
| 2918  | 393850.95     | 2195176.42 | Картометрический<br>метод                              | 5.0   | Закрепление<br>отсутствует  |
| 2919  | 393852.61     | 2195180.62 | Картометрический<br>метод                              | 5.0   | Закрепление<br>отсутствует  |
| 2920  | 393860.57     | 2195200.97 | Картометрический<br>метод                              | 5.0   | Закрепление<br>отсутствует  |
| 2921  | 393873.04     | 2195232.22 | Картометрический<br>метод                              | 5.0   | Закрепление<br>отсутствует  |
| 2922  | 393884.58     | 2195263.68 | Картометрический<br>метод                              | 5.0   | Закрепление<br>отсутствует  |
| 2923  | 393886.66     | 2195269.37 | Картометрический<br>метод                              | 5.0   | Закрепление<br>отсутствует  |
| 2924  | 393898.85     | 2195296.63 | Картометрический<br>метод                              | 5.0   | Закрепление<br>отсутствует  |
| 2925  | 393912.49     | 2195324.87 | Картометрический<br>метод                              | 5.0   | Закрепление<br>отсутствует  |
| 2926  | 393919.01     | 2195343.14 | Картометрический<br>метод                              | 5.0   | Закрепление<br>отсутствует  |
|   |               |            |  |   |   |



| 2. Сведения о характерных точках границ объекта |               |            |  |   |   |
|---|---------------|------------|--|---|---|
| Обозначение<br>характерных точек<br>границ      | Координаты, м |            | Метод<br>определения<br>координат<br>характерной точки | Средняя<br>квадратическая<br>погрешность<br>положения<br>характерной<br>точки (Mt), м | Описание<br>обозначения<br>точки на<br>местности (при<br>наличии) |
|   | X             | Y          |  |   |   |
| 1   | 2             | 3          | 4  | 5   | 6   |
| 2927  | 393932.91     | 2195371.05 | Картометрический<br>метод                              | 5.0   | Закрепление<br>отсутствует  |
| 2928  | 393936.12     | 2195376.00 | Картометрический<br>метод                              | 5.0   | Закрепление<br>отсутствует  |
| 2929  | 393942.57     | 2195388.08 | Картометрический<br>метод                              | 5.0   | Закрепление<br>отсутствует  |
| 2930  | 393946.45     | 2195394.35 | Картометрический<br>метод                              | 5.0   | Закрепление<br>отсутствует  |
| 2931  | 393973.84     | 2195437.77 | Картометрический<br>метод                              | 5.0   | Закрепление<br>отсутствует  |
| 2932  | 393986.79     | 2195457.82 | Картометрический<br>метод                              | 5.0   | Закрепление<br>отсутствует  |
| 2933  | 393996.48     | 2195473.42 | Картометрический<br>метод                              | 5.0   | Закрепление<br>отсутствует  |
| 2934  | 393999.07     | 2195479.08 | Картометрический<br>метод                              | 5.0   | Закрепление<br>отсутствует  |
| 2935  | 394014.80     | 2195504.63 | Картометрический<br>метод                              | 5.0   | Закрепление<br>отсутствует  |
| 2936  | 394030.34     | 2195530.18 | Картометрический<br>метод                              | 5.0   | Закрепление<br>отсутствует  |
| 2937  | 394047.98     | 2195558.83 | Картометрический<br>метод                              | 5.0   | Закрепление<br>отсутствует  |
| 2938  | 394062.93     | 2195588.08 | Картометрический<br>метод                              | 5.0   | Закрепление<br>отсутствует  |
| 2939  | 394074.91     | 2195605.56 | Картометрический<br>метод                              | 5.0   | Закрепление<br>отсутствует  |
| 2940  | 394084.52     | 2195619.59 | Картометрический<br>метод                              | 5.0   | Закрепление<br>отсутствует  |
| 2941  | 394106.74     | 2195652.02 | Картометрический<br>метод                              | 5.0   | Закрепление<br>отсутствует  |
| 2942  | 394126.33     | 2195680.40 | Картометрический<br>метод                              | 5.0   | Закрепление<br>отсутствует  |
| 2943  | 394142.37     | 2195703.69 | Картометрический<br>метод                              | 5.0   | Закрепление<br>отсутствует  |
| 2944  | 394150.36     | 2195716.01 | Картометрический<br>метод                              | 5.0   | Закрепление<br>отсутствует  |
| 2945  | 394173.61     | 2195744.91 | Картометрический<br>метод                              | 5.0   | Закрепление<br>отсутствует  |
| 2946  | 394188.05     | 2195763.45 | Картометрический<br>метод                              | 5.0   | Закрепление<br>отсутствует  |
| 2947  | 394139.77     | 2195812.31 | Картометрический<br>метод                              | 5.0   | Закрепление<br>отсутствует  |
| 2948  | 394132.35     | 2195820.29 | Картометрический<br>метод                              | 5.0   | Закрепление<br>отсутствует  |
| 2949  | 394107.92     | 2195844.37 | Картометрический<br>метод                              | 5.0   | Закрепление<br>отсутствует  |
| 2950  | 394083.81     | 2195868.15 | Картометрический<br>метод                              | 5.0   | Закрепление<br>отсутствует  |
| 2951  | 394059.81     | 2195891.80 | Картометрический<br>метод                              | 5.0   | Закрепление<br>отсутствует  |
|   |               |            |  |   |   |



| 2. Сведения о характерных точках границ объекта |               |            |  |   |   |
|---|---------------|------------|--|---|---|
| Обозначение<br>характерных точек<br>границ      | Координаты, м |            | Метод<br>определения<br>координат<br>характерной точки | Средняя<br>квадратическая<br>погрешность<br>положения<br>характерной<br>точки (Mt), м | Описание<br>обозначения<br>точки на<br>местности (при<br>наличии) |
|   | X             | Y          |  |   |   |
| 1   | 2             | 3          | 4  | 5   | 6   |
| 2952  | 394008.90     | 2195937.24 | Картометрический<br>метод                              | 5.0   | Закрепление<br>отсутствует  |
| 2953  | 393971.73     | 2195974.41 | Картометрический<br>метод                              | 5.0   | Закрепление<br>отсутствует  |
| 2901  | 393970.91     | 2195973.22 | Картометрический<br>метод                              | 5.0   | Закрепление<br>отсутствует  |
| 2954  | 401972.35     | 2188205.14 | Картометрический<br>метод                              | 5.0   | Закрепление<br>отсутствует  |
| 2955  | 401970.94     | 2188201.16 | Картометрический<br>метод                              | 5.0   | Закрепление<br>отсутствует  |
| 2956  | 401968.97     | 2188184.56 | Картометрический<br>метод                              | 5.0   | Закрепление<br>отсутствует  |
| 2957  | 401966.00     | 2188159.47 | Картометрический<br>метод                              | 5.0   | Закрепление<br>отсутствует  |
| 2958  | 401961.72     | 2188123.35 | Картометрический<br>метод                              | 5.0   | Закрепление<br>отсутствует  |
| 2959  | 401956.49     | 2188079.26 | Картометрический<br>метод                              | 5.0   | Закрепление<br>отсутствует  |
| 2960  | 401956.20     | 2188076.82 | Картометрический<br>метод                              | 5.0   | Закрепление<br>отсутствует  |
| 2961  | 401887.84     | 2188096.91 | Картометрический<br>метод                              | 5.0   | Закрепление<br>отсутствует  |
| 2962  | 401850.91     | 2188051.33 | Картометрический<br>метод                              | 5.0   | Закрепление<br>отсутствует  |
| 2963  | 401832.29     | 2188039.42 | Картометрический<br>метод                              | 5.0   | Закрепление<br>отсутствует  |
| 2964  | 401826.50     | 2188017.11 | Картометрический<br>метод                              | 5.0   | Закрепление<br>отсутствует  |
| 2965  | 401769.91     | 2188028.33 | Картометрический<br>метод                              | 5.0   | Закрепление<br>отсутствует  |
| 2966  | 401768.05     | 2188011.84 | Картометрический<br>метод                              | 5.0   | Закрепление<br>отсутствует  |
| 2967  | 401729.37     | 2188016.39 | Картометрический<br>метод                              | 5.0   | Закрепление<br>отсутствует  |
| 2968  | 401731.33     | 2188035.07 | Картометрический<br>метод                              | 5.0   | Закрепление<br>отсутствует  |
| 2969  | 401725.67     | 2188036.06 | Картометрический<br>метод                              | 5.0   | Закрепление<br>отсутствует  |
| 2970  | 401721.02     | 2188004.80 | Картометрический<br>метод                              | 5.0   | Закрепление<br>отсутствует  |
| 2971  | 401714.41     | 2187973.48 | Картометрический<br>метод                              | 5.0   | Закрепление<br>отсутствует  |
| 2972  | 401707.03     | 2187946.01 | Картометрический<br>метод                              | 5.0   | Закрепление<br>отсутствует  |
| 2973  | 401713.01     | 2187944.14 | Картометрический<br>метод                              | 5.0   | Закрепление<br>отсутствует  |
| 2974  | 401707.62     | 2187926.76 | Картометрический<br>метод                              | 5.0   | Закрепление<br>отсутствует  |
| 2975  | 401758.04     | 2187907.95 | Картометрический<br>метод                              | 5.0   | Закрепление<br>отсутствует  |
|   |               |            |  |   |   |



| 2. Сведения о характерных точках границ объекта |               |            |  |   |   |
|---|---------------|------------|--|---|---|
| Обозначение<br>характерных точек<br>границ      | Координаты, м |            | Метод<br>определения<br>координат<br>характерной точки | Средняя<br>квадратическая<br>погрешность<br>положения<br>характерной<br>точки (Mt), м | Описание<br>обозначения<br>точки на<br>местности (при<br>наличии) |
|   | X             | Y          |  |   |   |
| 1   | 2             | 3          | 4  | 5   | 6   |
| 2976  | 401768.74     | 2187902.03 | Картометрический<br>метод                              | 5.0   | Закрепление<br>отсутствует  |
| 2977  | 401810.92     | 2187888.48 | Картометрический<br>метод                              | 5.0   | Закрепление<br>отсутствует  |
| 2978  | 401822.42     | 2187885.07 | Картометрический<br>метод                              | 5.0   | Закрепление<br>отсутствует  |
| 2979  | 401826.76     | 2187898.46 | Картометрический<br>метод                              | 5.0   | Закрепление<br>отсутствует  |
| 2980  | 401852.95     | 2187890.01 | Картометрический<br>метод                              | 5.0   | Закрепление<br>отсутствует  |
| 2981  | 401842.70     | 2187858.20 | Картометрический<br>метод                              | 5.0   | Закрепление<br>отсутствует  |
| 2982  | 401957.72     | 2187799.05 | Картометрический<br>метод                              | 5.0   | Закрепление<br>отсутствует  |
| 2983  | 401966.48     | 2187817.63 | Картометрический<br>метод                              | 5.0   | Закрепление<br>отсутствует  |
| 2984  | 401982.78     | 2187852.27 | Картометрический<br>метод                              | 5.0   | Закрепление<br>отсутствует  |
| 2985  | 401986.84     | 2187860.89 | Картометрический<br>метод                              | 5.0   | Закрепление<br>отсутствует  |
| 2986  | 402031.86     | 2187908.88 | Картометрический<br>метод                              | 5.0   | Закрепление<br>отсутствует  |
| 2987  | 402018.16     | 2187924.53 | Картометрический<br>метод                              | 5.0   | Закрепление<br>отсутствует  |
| 2988  | 402037.58     | 2187940.16 | Картометрический<br>метод                              | 5.0   | Закрепление<br>отсутствует  |
| 2989  | 402006.08     | 2187974.32 | Картометрический<br>метод                              | 5.0   | Закрепление<br>отсутствует  |
| 2990  | 402032.86     | 2188027.32 | Картометрический<br>метод                              | 5.0   | Закрепление<br>отсутствует  |
| 2991  | 402040.79     | 2188034.41 | Картометрический<br>метод                              | 5.0   | Закрепление<br>отсутствует  |
| 2992  | 402062.85     | 2188054.10 | Картометрический<br>метод                              | 5.0   | Закрепление<br>отсутствует  |
| 2993  | 402067.38     | 2188058.14 | Картометрический<br>метод                              | 5.0   | Закрепление<br>отсутствует  |
| 2994  | 402079.89     | 2188069.31 | Картометрический<br>метод                              | 5.0   | Закрепление<br>отсутствует  |
| 2995  | 402101.74     | 2188088.82 | Картометрический<br>метод                              | 5.0   | Закрепление<br>отсутствует  |
| 2996  | 402090.86     | 2188126.39 | Картометрический<br>метод                              | 5.0   | Закрепление<br>отсутствует  |
| 2997  | 402078.22     | 2188170.04 | Картометрический<br>метод                              | 5.0   | Закрепление<br>отсутствует  |
| 2998  | 402065.59     | 2188213.68 | Картометрический<br>метод                              | 5.0   | Закрепление<br>отсутствует  |
| 2999  | 402041.06     | 2188212.21 | Картометрический<br>метод                              | 5.0   | Закрепление<br>отсутствует  |
| 3000  | 402024.80     | 2188204.19 | Картометрический<br>метод                              | 5.0   | Закрепление<br>отсутствует  |
|   |               |            |  |   |   |



| 2. Сведения о характерных точках границ объекта |               |            |  |   |   |
|---|---------------|------------|--|---|---|
| Обозначение<br>характерных точек<br>границ      | Координаты, м |            | Метод<br>определения<br>координат<br>характерной точки | Средняя<br>квадратическая<br>погрешность<br>положения<br>характерной<br>точки (Mt), м | Описание<br>обозначения<br>точки на<br>местности (при<br>наличии) |
|   | X             | Y          |  |   |   |
| 1   | 2             | 3          | 4  | 5   | 6   |
| 3001  | 402020.11     | 2188201.88 | Картометрический<br>метод                              | 5.0   | Закрепление<br>отсутствует  |
| 3002  | 402004.28     | 2188204.55 | Картометрический<br>метод                              | 5.0   | Закрепление<br>отсутствует  |
| 3003  | 401998.43     | 2188227.48 | Картометрический<br>метод                              | 5.0   | Закрепление<br>отсутствует  |
| 3004  | 401982.07     | 2188232.52 | Картометрический<br>метод                              | 5.0   | Закрепление<br>отсутствует  |
| 2954  | 401972.35     | 2188205.14 | Картометрический<br>метод                              | 5.0   | Закрепление<br>отсутствует  |
| 3005  | 403612.70     | 2195259.48 | Картометрический<br>метод                              | 5.0   | Закрепление<br>отсутствует  |
| 3006  | 403633.77     | 2195232.66 | Картометрический<br>метод                              | 5.0   | Закрепление<br>отсутствует  |
| 3007  | 403644.30     | 2195224.31 | Картометрический<br>метод                              | 5.0   | Закрепление<br>отсутствует  |
| 3008  | 403715.02     | 2195136.28 | Картометрический<br>метод                              | 5.0   | Закрепление<br>отсутствует  |
| 3009  | 403722.69     | 2195125.45 | Картометрический<br>метод                              | 5.0   | Закрепление<br>отсутствует  |
| 3010  | 403737.21     | 2195104.96 | Картометрический<br>метод                              | 5.0   | Закрепление<br>отсутствует  |
| 3011  | 403755.78     | 2195078.74 | Картометрический<br>метод                              | 5.0   | Закрепление<br>отсутствует  |
| 3012  | 403810.17     | 2194987.18 | Картометрический<br>метод                              | 5.0   | Закрепление<br>отсутствует  |
| 3013  | 403825.64     | 2194954.88 | Картометрический<br>метод                              | 5.0   | Закрепление<br>отсутствует  |
| 3014  | 403840.06     | 2194924.75 | Картометрический<br>метод                              | 5.0   | Закрепление<br>отсутствует  |
| 3015  | 403848.49     | 2194907.13 | Картометрический<br>метод                              | 5.0   | Закрепление<br>отсутствует  |
| 3016  | 403851.40     | 2194901.85 | Картометрический<br>метод                              | 5.0   | Закрепление<br>отсутствует  |
| 3017  | 403875.82     | 2194860.67 | Картометрический<br>метод                              | 5.0   | Закрепление<br>отсутствует  |
| 3018  | 403893.28     | 2194834.23 | Картометрический<br>метод                              | 5.0   | Закрепление<br>отсутствует  |
| 3019  | 403954.97     | 2194748.11 | Картометрический<br>метод                              | 5.0   | Закрепление<br>отсутствует  |
| 3020  | 404034.46     | 2194635.21 | Картометрический<br>метод                              | 5.0   | Закрепление<br>отсутствует  |
| 3021  | 404072.26     | 2194579.93 | Картометрический<br>метод                              | 5.0   | Закрепление<br>отсутствует  |
| 3022  | 404070.84     | 2194592.93 | Картометрический<br>метод                              | 5.0   | Закрепление<br>отсутствует  |
| 3023  | 404123.36     | 2194629.49 | Картометрический<br>метод                              | 5.0   | Закрепление<br>отсутствует  |
| 3024  | 404133.62     | 2194615.01 | Картометрический<br>метод                              | 5.0   | Закрепление<br>отсутствует  |
|   |               |            |  |   |   |



| 2. Сведения о характерных точках границ объекта |               |            |  |   |   |
|---|---------------|------------|--|---|---|
| Обозначение<br>характерных точек<br>границ      | Координаты, м |            | Метод<br>определения<br>координат<br>характерной точки | Средняя<br>квадратическая<br>погрешность<br>положения<br>характерной<br>точки (Mt), м | Описание<br>обозначения<br>точки на<br>местности (при<br>наличии) |
|   | X             | Y          |  |   |   |
| 1   | 2             | 3          | 4  | 5   | 6   |
| 3025  | 404148.82     | 2194624.31 | Картометрический<br>метод                              | 5.0   | Закрепление<br>отсутствует  |
| 3026  | 404133.80     | 2194651.02 | Картометрический<br>метод                              | 5.0   | Закрепление<br>отсутствует  |
| 3027  | 404125.60     | 2194665.33 | Картометрический<br>метод                              | 5.0   | Закрепление<br>отсутствует  |
| 3028  | 404119.14     | 2194694.04 | Картометрический<br>метод                              | 5.0   | Закрепление<br>отсутствует  |
| 3029  | 404108.70     | 2194723.06 | Картометрический<br>метод                              | 5.0   | Закрепление<br>отсутствует  |
| 3030  | 404107.25     | 2194727.11 | Картометрический<br>метод                              | 5.0   | Закрепление<br>отсутствует  |
| 3031  | 404065.46     | 2194774.22 | Картометрический<br>метод                              | 5.0   | Закрепление<br>отсутствует  |
| 3032  | 404043.38     | 2194808.19 | Картометрический<br>метод                              | 5.0   | Закрепление<br>отсутствует  |
| 3033  | 404037.87     | 2194815.03 | Картометрический<br>метод                              | 5.0   | Закрепление<br>отсутствует  |
| 3034  | 404012.81     | 2194846.00 | Картометрический<br>метод                              | 5.0   | Закрепление<br>отсутствует  |
| 3035  | 404006.93     | 2194855.11 | Картометрический<br>метод                              | 5.0   | Закрепление<br>отсутствует  |
| 3036  | 404001.77     | 2194864.36 | Картометрический<br>метод                              | 5.0   | Закрепление<br>отсутствует  |
| 3037  | 403998.18     | 2194870.72 | Картометрический<br>метод                              | 5.0   | Закрепление<br>отсутствует  |
| 3038  | 403994.19     | 2194877.75 | Картометрический<br>метод                              | 5.0   | Закрепление<br>отсутствует  |
| 3039  | 403965.38     | 2194864.63 | Картометрический<br>метод                              | 5.0   | Закрепление<br>отсутствует  |
| 3040  | 403899.58     | 2194979.61 | Картометрический<br>метод                              | 5.0   | Закрепление<br>отсутствует  |
| 3041  | 403894.78     | 2195034.22 | Картометрический<br>метод                              | 5.0   | Закрепление<br>отсутствует  |
| 3042  | 403885.14     | 2195068.82 | Картометрический<br>метод                              | 5.0   | Закрепление<br>отсутствует  |
| 3043  | 403849.20     | 2195106.14 | Картометрический<br>метод                              | 5.0   | Закрепление<br>отсутствует  |
| 3044  | 403807.62     | 2195161.53 | Картометрический<br>метод                              | 5.0   | Закрепление<br>отсутствует  |
| 3045  | 403744.50     | 2195239.19 | Картометрический<br>метод                              | 5.0   | Закрепление<br>отсутствует  |
| 3046  | 403707.12     | 2195284.83 | Картометрический<br>метод                              | 5.0   | Закрепление<br>отсутствует  |
| 3047  | 403665.77     | 2195294.87 | Картометрический<br>метод                              | 5.0   | Закрепление<br>отсутствует  |
| 3005  | 403612.70     | 2195259.48 | Картометрический<br>метод                              | 5.0   | Закрепление<br>отсутствует  |
| 3048  | 398605.00     | 2200143.83 | Картометрический<br>метод                              | 5.0   | Закрепление<br>отсутствует  |
|   |               |            |  |   |   |



| 2. Сведения о характерных точках границ объекта |               |            |  |   |   |
|---|---------------|------------|--|---|---|
| Обозначение<br>характерных точек<br>границ      | Координаты, м |            | Метод<br>определения<br>координат<br>характерной точки | Средняя<br>квадратическая<br>погрешность<br>положения<br>характерной<br>точки (Mt), м | Описание<br>обозначения<br>точки на<br>местности (при<br>наличии) |
|   | X             | Y          |  |   |   |
| 1   | 2             | 3          | 4  | 5   | 6   |
| 3049  | 398557.18     | 2200109.43 | Картометрический<br>метод                              | 5.0   | Закрепление<br>отсутствует  |
| 3050  | 398541.55     | 2200111.56 | Картометрический<br>метод                              | 5.0   | Закрепление<br>отсутствует  |
| 3051  | 398518.81     | 2200116.69 | Картометрический<br>метод                              | 5.0   | Закрепление<br>отсутствует  |
| 3052  | 398511.90     | 2200120.71 | Картометрический<br>метод                              | 5.0   | Закрепление<br>отсутствует  |
| 3053  | 398506.91     | 2200122.17 | Картометрический<br>метод                              | 5.0   | Закрепление<br>отсутствует  |
| 3054  | 398502.07     | 2200122.39 | Картометрический<br>метод                              | 5.0   | Закрепление<br>отсутствует  |
| 3055  | 398388.53     | 2200141.60 | Картометрический<br>метод                              | 5.0   | Закрепление<br>отсутствует  |
| 3056  | 398388.59     | 2200133.90 | Картометрический<br>метод                              | 5.0   | Закрепление<br>отсутствует  |
| 3057  | 398388.59     | 2200133.88 | Картометрический<br>метод                              | 5.0   | Закрепление<br>отсутствует  |
| 3058  | 398362.03     | 2200133.16 | Картометрический<br>метод                              | 5.0   | Закрепление<br>отсутствует  |
| 3059  | 398329.06     | 2200132.79 | Картометрический<br>метод                              | 5.0   | Закрепление<br>отсутствует  |
| 3060  | 398265.17     | 2200119.84 | Картометрический<br>метод                              | 5.0   | Закрепление<br>отсутствует  |
| 3061  | 398263.10     | 2200102.89 | Картометрический<br>метод                              | 5.0   | Закрепление<br>отсутствует  |
| 3062  | 398253.60     | 2200053.80 | Картометрический<br>метод                              | 5.0   | Закрепление<br>отсутствует  |
| 3063  | 398205.53     | 2200027.22 | Картометрический<br>метод                              | 5.0   | Закрепление<br>отсутствует  |
| 3064  | 398144.88     | 2200022.67 | Картометрический<br>метод                              | 5.0   | Закрепление<br>отсутствует  |
| 3065  | 398146.20     | 2200002.32 | Картометрический<br>метод                              | 5.0   | Закрепление<br>отсутствует  |
| 3066  | 398177.89     | 2200004.08 | Картометрический<br>метод                              | 5.0   | Закрепление<br>отсутствует  |
| 3067  | 398205.11     | 2200004.34 | Картометрический<br>метод                              | 5.0   | Закрепление<br>отсутствует  |
| 3068  | 398244.12     | 2200004.71 | Картометрический<br>метод                              | 5.0   | Закрепление<br>отсутствует  |
| 3069  | 398273.57     | 2199999.01 | Картометрический<br>метод                              | 5.0   | Закрепление<br>отсутствует  |
| 3070  | 398303.03     | 2199993.32 | Картометрический<br>метод                              | 5.0   | Закрепление<br>отсутствует  |
| 3071  | 398332.50     | 2199987.63 | Картометрический<br>метод                              | 5.0   | Закрепление<br>отсутствует  |
| 3072  | 398341.27     | 2199985.22 | Картометрический<br>метод                              | 5.0   | Закрепление<br>отсутствует  |
| 3073  | 398370.59     | 2199978.79 | Картометрический<br>метод                              | 5.0   | Закрепление<br>отсутствует  |
|   |               |            |  |   |   |



| 2. Сведения о характерных точках границ объекта |               |            |  |   |   |
|---|---------------|------------|--|---|---|
| Обозначение<br>характерных точек<br>границ      | Координаты, м |            | Метод<br>определения<br>координат<br>характерной точки | Средняя<br>квадратическая<br>погрешность<br>положения<br>характерной<br>точки (Mt), м | Описание<br>обозначения<br>точки на<br>местности (при<br>наличии) |
|   | X             | Y          |  |   |   |
| 1   | 2             | 3          | 4  | 5   | 6   |
| 3074  | 398489.07     | 2199951.27 | Картометрический<br>метод                              | 5.0   | Закрепление<br>отсутствует  |
| 3075  | 398652.43     | 2199920.93 | Картометрический<br>метод                              | 5.0   | Закрепление<br>отсутствует  |
| 3076  | 398656.19     | 2199938.91 | Картометрический<br>метод                              | 5.0   | Закрепление<br>отсутствует  |
| 3077  | 398662.26     | 2199972.77 | Картометрический<br>метод                              | 5.0   | Закрепление<br>отсутствует  |
| 3078  | 398667.85     | 2200004.37 | Картометрический<br>метод                              | 5.0   | Закрепление<br>отсутствует  |
| 3079  | 398675.51     | 2200047.12 | Картометрический<br>метод                              | 5.0   | Закрепление<br>отсутствует  |
| 3080  | 398680.29     | 2200074.47 | Картометрический<br>метод                              | 5.0   | Закрепление<br>отсутствует  |
| 3081  | 398688.86     | 2200120.10 | Картометрический<br>метод                              | 5.0   | Закрепление<br>отсутствует  |
| 3082  | 398693.15     | 2200144.41 | Картометрический<br>метод                              | 5.0   | Закрепление<br>отсутствует  |
| 3083  | 398694.51     | 2200151.82 | Картометрический<br>метод                              | 5.0   | Закрепление<br>отсутствует  |
| 3084  | 398662.63     | 2200156.07 | Картометрический<br>метод                              | 5.0   | Закрепление<br>отсутствует  |
| 3048  | 398605.00     | 2200143.83 | Картометрический<br>метод                              | 5.0   | Закрепление<br>отсутствует  |
| 3085  | 398619.74     | 2199638.42 | Картометрический<br>метод                              | 5.0   | Закрепление<br>отсутствует  |
| 3086  | 398615.88     | 2199619.15 | Картометрический<br>метод                              | 5.0   | Закрепление<br>отсутствует  |
| 3087  | 398611.70     | 2199598.29 | Картометрический<br>метод                              | 5.0   | Закрепление<br>отсутствует  |
| 3088  | 398612.86     | 2199593.22 | Картометрический<br>метод                              | 5.0   | Закрепление<br>отсутствует  |
| 3089  | 398615.51     | 2199584.70 | Картометрический<br>метод                              | 5.0   | Закрепление<br>отсутствует  |
| 3090  | 398617.43     | 2199585.31 | Картометрический<br>метод                              | 5.0   | Закрепление<br>отсутствует  |
| 3091  | 398618.13     | 2199582.85 | Картометрический<br>метод                              | 5.0   | Закрепление<br>отсутствует  |
| 3092  | 398618.34     | 2199582.12 | Картометрический<br>метод                              | 5.0   | Закрепление<br>отсутствует  |
| 3093  | 398618.35     | 2199578.97 | Картометрический<br>метод                              | 5.0   | Закрепление<br>отсутствует  |
| 3094  | 398618.32     | 2199574.19 | Картометрический<br>метод                              | 5.0   | Закрепление<br>отсутствует  |
| 3095  | 398618.32     | 2199564.53 | Картометрический<br>метод                              | 5.0   | Закрепление<br>отсутствует  |
| 3096  | 398619.05     | 2199559.47 | Картометрический<br>метод                              | 5.0   | Закрепление<br>отсутствует  |
| 3097  | 398620.07     | 2199556.59 | Картометрический<br>метод                              | 5.0   | Закрепление<br>отсутствует  |
|   |               |            |  |   |   |



| 2. Сведения о характерных точках границ объекта |               |            |  |   |   |
|---|---------------|------------|--|---|---|
| Обозначение<br>характерных точек<br>границ      | Координаты, м |            | Метод<br>определения<br>координат<br>характерной точки | Средняя<br>квадратическая<br>погрешность<br>положения<br>характерной<br>точки (Mt), м | Описание<br>обозначения<br>точки на<br>местности (при<br>наличии) |
|   | X             | Y          |  |   |   |
| 1   | 2             | 3          | 4  | 5   | 6   |
| 3098  | 398632.27     | 2199553.58 | Картометрический<br>метод                              | 5.0   | Закрепление<br>отсутствует  |
| 3099  | 398662.12     | 2199544.81 | Картометрический<br>метод                              | 5.0   | Закрепление<br>отсутствует  |
| 3100  | 398736.35     | 2199529.34 | Картометрический<br>метод                              | 5.0   | Закрепление<br>отсутствует  |
| 3101  | 398789.04     | 2199518.26 | Картометрический<br>метод                              | 5.0   | Закрепление<br>отсутствует  |
| 3102  | 398809.72     | 2199514.21 | Картометрический<br>метод                              | 5.0   | Закрепление<br>отсутствует  |
| 3103  | 398845.30     | 2199507.05 | Картометрический<br>метод                              | 5.0   | Закрепление<br>отсутствует  |
| 3104  | 398890.18     | 2199499.08 | Картометрический<br>метод                              | 5.0   | Закрепление<br>отсутствует  |
| 3105  | 398926.32     | 2199491.69 | Картометрический<br>метод                              | 5.0   | Закрепление<br>отсутствует  |
| 3106  | 398957.42     | 2199484.70 | Картометрический<br>метод                              | 5.0   | Закрепление<br>отсутствует  |
| 3107  | 398957.51     | 2199484.39 | Картометрический<br>метод                              | 5.0   | Закрепление<br>отсутствует  |
| 3108  | 398986.26     | 2199479.17 | Картометрический<br>метод                              | 5.0   | Закрепление<br>отсутствует  |
| 3109  | 399014.06     | 2199474.39 | Картометрический<br>метод                              | 5.0   | Закрепление<br>отсутствует  |
| 3110  | 399021.42     | 2199495.27 | Картометрический<br>метод                              | 5.0   | Закрепление<br>отсутствует  |
| 3111  | 399024.79     | 2199504.84 | Картометрический<br>метод                              | 5.0   | Закрепление<br>отсутствует  |
| 3112  | 399028.33     | 2199510.24 | Картометрический<br>метод                              | 5.0   | Закрепление<br>отсутствует  |
| 3113  | 399037.17     | 2199532.77 | Картометрический<br>метод                              | 5.0   | Закрепление<br>отсутствует  |
| 3114  | 399061.44     | 2199591.51 | Картометрический<br>метод                              | 5.0   | Закрепление<br>отсутствует  |
| 3115  | 399002.24     | 2199613.22 | Картометрический<br>метод                              | 5.0   | Закрепление<br>отсутствует  |
| 3116  | 399003.14     | 2199615.35 | Картометрический<br>метод                              | 5.0   | Закрепление<br>отсутствует  |
| 3117  | 399017.34     | 2199649.16 | Картометрический<br>метод                              | 5.0   | Закрепление<br>отсутствует  |
| 3118  | 398638.19     | 2199734.63 | Картометрический<br>метод                              | 5.0   | Закрепление<br>отсутствует  |
| 3085  | 398619.74     | 2199638.42 | Картометрический<br>метод                              | 5.0   | Закрепление<br>отсутствует  |
| 3119  | 407199.53     | 2190684.24 | Картометрический<br>метод                              | 5.0   | Закрепление<br>отсутствует  |
| 3120  | 407205.13     | 2190672.93 | Картометрический<br>метод                              | 5.0   | Закрепление<br>отсутствует  |
| 3121  | 407210.05     | 2190660.21 | Картометрический<br>метод                              | 5.0   | Закрепление<br>отсутствует  |
|   |               |            |  |   |   |



| 2. Сведения о характерных точках границ объекта |               |            |  |   |   |
|---|---------------|------------|--|---|---|
| Обозначение<br>характерных точек<br>границ      | Координаты, м |            | Метод<br>определения<br>координат<br>характерной точки | Средняя<br>квадратическая<br>погрешность<br>положения<br>характерной<br>точки (Mt), м | Описание<br>обозначения<br>точки на<br>местности (при<br>наличии) |
|   | X             | Y          |  |   |   |
| 1   | 2             | 3          | 4  | 5   | 6   |
| 3122  | 407219.90     | 2190624.19 | Картометрический<br>метод                              | 5.0   | Закрепление<br>отсутствует  |
| 3123  | 407248.55     | 2190517.45 | Картометрический<br>метод                              | 5.0   | Закрепление<br>отсутствует  |
| 3124  | 407256.12     | 2190490.23 | Картометрический<br>метод                              | 5.0   | Закрепление<br>отсутствует  |
| 3125  | 407280.69     | 2190387.03 | Картометрический<br>метод                              | 5.0   | Закрепление<br>отсутствует  |
| 3126  | 407315.03     | 2190250.15 | Картометрический<br>метод                              | 5.0   | Закрепление<br>отсутствует  |
| 3127  | 407344.04     | 2190136.29 | Картометрический<br>метод                              | 5.0   | Закрепление<br>отсутствует  |
| 3128  | 407348.74     | 2190113.54 | Картометрический<br>метод                              | 5.0   | Закрепление<br>отсутствует  |
| 3129  | 407355.01     | 2190083.15 | Картометрический<br>метод                              | 5.0   | Закрепление<br>отсутствует  |
| 3130  | 407353.15     | 2190074.00 | Картометрический<br>метод                              | 5.0   | Закрепление<br>отсутствует  |
| 3131  | 407352.75     | 2190062.07 | Картометрический<br>метод                              | 5.0   | Закрепление<br>отсутствует  |
| 3132  | 407351.82     | 2190033.95 | Картометрический<br>метод                              | 5.0   | Закрепление<br>отсутствует  |
| 3133  | 407348.29     | 2189990.20 | Картометрический<br>метод                              | 5.0   | Закрепление<br>отсутствует  |
| 3134  | 407345.14     | 2189956.81 | Картометрический<br>метод                              | 5.0   | Закрепление<br>отсутствует  |
| 3135  | 407340.24     | 2189925.52 | Картометрический<br>метод                              | 5.0   | Закрепление<br>отсутствует  |
| 3136  | 407331.14     | 2189873.75 | Картометрический<br>метод                              | 5.0   | Закрепление<br>отсутствует  |
| 3137  | 407381.51     | 2189946.83 | Картометрический<br>метод                              | 5.0   | Закрепление<br>отсутствует  |
| 3138  | 407413.42     | 2190124.52 | Картометрический<br>метод                              | 5.0   | Закрепление<br>отсутствует  |
| 3139  | 407414.51     | 2190130.58 | Картометрический<br>метод                              | 5.0   | Закрепление<br>отсутствует  |
| 3140  | 407412.47     | 2190133.06 | Картометрический<br>метод                              | 5.0   | Закрепление<br>отсутствует  |
| 3141  | 407392.52     | 2190184.51 | Картометрический<br>метод                              | 5.0   | Закрепление<br>отсутствует  |
| 3142  | 407378.13     | 2190233.02 | Картометрический<br>метод                              | 5.0   | Закрепление<br>отсутствует  |
| 3143  | 407370.62     | 2190283.96 | Картометрический<br>метод                              | 5.0   | Закрепление<br>отсутствует  |
| 3144  | 407396.00     | 2190288.59 | Картометрический<br>метод                              | 5.0   | Закрепление<br>отсутствует  |
| 3145  | 407430.91     | 2190298.43 | Картометрический<br>метод                              | 5.0   | Закрепление<br>отсутствует  |
| 3146  | 407440.30     | 2190300.35 | Картометрический<br>метод                              | 5.0   | Закрепление<br>отсутствует  |
|   |               |            |  |   |   |



| 2. Сведения о характерных точках границ объекта |               |            |  |   |   |
|---|---------------|------------|--|---|---|
| Обозначение<br>характерных точек<br>границ      | Координаты, м |            | Метод<br>определения<br>координат<br>характерной точки | Средняя<br>квадратическая<br>погрешность<br>положения<br>характерной<br>точки (Mt), м | Описание<br>обозначения<br>точки на<br>местности (при<br>наличии) |
|   | X             | Y          |  |   |   |
| 1   | 2             | 3          | 4  | 5   | 6   |
| 3147  | 407426.81     | 2190380.99 | Картометрический<br>метод                              | 5.0   | Закрепление<br>отсутствует  |
| 3148  | 407413.31     | 2190461.64 | Картометрический<br>метод                              | 5.0   | Закрепление<br>отсутствует  |
| 3149  | 407387.47     | 2190602.97 | Картометрический<br>метод                              | 5.0   | Закрепление<br>отсутствует  |
| 3150  | 407372.51     | 2190604.25 | Картометрический<br>метод                              | 5.0   | Закрепление<br>отсутствует  |
| 3151  | 407359.65     | 2190605.35 | Картометрический<br>метод                              | 5.0   | Закрепление<br>отсутствует  |
| 3152  | 407313.30     | 2190626.52 | Картометрический<br>метод                              | 5.0   | Закрепление<br>отсутствует  |
| 3153  | 407263.27     | 2190655.57 | Картометрический<br>метод                              | 5.0   | Закрепление<br>отсутствует  |
| 3154  | 407188.01     | 2190706.85 | Картометрический<br>метод                              | 5.0   | Закрепление<br>отсутствует  |
| 3119  | 407199.53     | 2190684.24 | Картометрический<br>метод                              | 5.0   | Закрепление<br>отсутствует  |
| 3155  | 394131.53     | 2194039.13 | Картометрический<br>метод                              | 5.0   | Закрепление<br>отсутствует  |
| 3156  | 394126.73     | 2194007.59 | Картометрический<br>метод                              | 5.0   | Закрепление<br>отсутствует  |
| 3157  | 394061.48     | 2193980.82 | Картометрический<br>метод                              | 5.0   | Закрепление<br>отсутствует  |
| 3158  | 394053.21     | 2193985.55 | Картометрический<br>метод                              | 5.0   | Закрепление<br>отсутствует  |
| 3159  | 393990.23     | 2193955.58 | Картометрический<br>метод                              | 5.0   | Закрепление<br>отсутствует  |
| 3160  | 393979.87     | 2193917.77 | Картометрический<br>метод                              | 5.0   | Закрепление<br>отсутствует  |
| 3161  | 393959.82     | 2193918.36 | Картометрический<br>метод                              | 5.0   | Закрепление<br>отсутствует  |
| 3162  | 393958.61     | 2193873.77 | Картометрический<br>метод                              | 5.0   | Закрепление<br>отсутствует  |
| 3163  | 393959.37     | 2193860.32 | Картометрический<br>метод                              | 5.0   | Закрепление<br>отсутствует  |
| 3164  | 393977.60     | 2193859.91 | Картометрический<br>метод                              | 5.0   | Закрепление<br>отсутствует  |
| 3165  | 394014.67     | 2193854.26 | Картометрический<br>метод                              | 5.0   | Закрепление<br>отсутствует  |
| 3166  | 394055.51     | 2193858.10 | Картометрический<br>метод                              | 5.0   | Закрепление<br>отсутствует  |
| 3167  | 394076.86     | 2193860.69 | Картометрический<br>метод                              | 5.0   | Закрепление<br>отсутствует  |
| 3168  | 394081.94     | 2193855.95 | Картометрический<br>метод                              | 5.0   | Закрепление<br>отсутствует  |
| 3169  | 394098.69     | 2193809.63 | Картометрический<br>метод                              | 5.0   | Закрепление<br>отсутствует  |
| 3170  | 394111.04     | 2193784.06 | Картометрический<br>метод                              | 5.0   | Закрепление<br>отсутствует  |
|   |               |            |  |   |   |



| 2. Сведения о характерных точках границ объекта |               |            |  |   |   |
|---|---------------|------------|--|---|---|
| Обозначение<br>характерных точек<br>границ      | Координаты, м |            | Метод<br>определения<br>координат<br>характерной точки | Средняя<br>квадратическая<br>погрешность<br>положения<br>характерной<br>точки (Mt), м | Описание<br>обозначения<br>точки на<br>местности (при<br>наличии) |
|   | X             | Y          |  |   |   |
| 1   | 2             | 3          | 4  | 5   | 6   |
| 3171  | 394133.33     | 2193745.19 | Картометрический<br>метод                              | 5.0   | Закрепление<br>отсутствует  |
| 3172  | 394154.62     | 2193712.99 | Картометрический<br>метод                              | 5.0   | Закрепление<br>отсутствует  |
| 3173  | 394157.54     | 2193708.54 | Картометрический<br>метод                              | 5.0   | Закрепление<br>отсутствует  |
| 3174  | 394174.60     | 2193674.98 | Картометрический<br>метод                              | 5.0   | Закрепление<br>отсутствует  |
| 3175  | 394210.66     | 2193636.64 | Картометрический<br>метод                              | 5.0   | Закрепление<br>отсутствует  |
| 3176  | 394218.88     | 2193642.40 | Картометрический<br>метод                              | 5.0   | Закрепление<br>отсутствует  |
| 3177  | 394223.61     | 2193642.35 | Картометрический<br>метод                              | 5.0   | Закрепление<br>отсутствует  |
| 3178  | 394236.42     | 2193656.50 | Картометрический<br>метод                              | 5.0   | Закрепление<br>отсутствует  |
| 3179  | 394223.63     | 2193667.24 | Картометрический<br>метод                              | 5.0   | Закрепление<br>отсутствует  |
| 3180  | 394228.35     | 2193674.61 | Картометрический<br>метод                              | 5.0   | Закрепление<br>отсутствует  |
| 3181  | 394282.75     | 2193702.99 | Картометрический<br>метод                              | 5.0   | Закрепление<br>отсутствует  |
| 3182  | 394293.02     | 2193709.44 | Картометрический<br>метод                              | 5.0   | Закрепление<br>отсутствует  |
| 3183  | 394292.55     | 2193713.28 | Картометрический<br>метод                              | 5.0   | Закрепление<br>отсутствует  |
| 3184  | 394284.63     | 2193737.96 | Картометрический<br>метод                              | 5.0   | Закрепление<br>отсутствует  |
| 3185  | 394248.58     | 2193839.78 | Картометрический<br>метод                              | 5.0   | Закрепление<br>отсутствует  |
| 3186  | 394243.27     | 2193866.04 | Картометрический<br>метод                              | 5.0   | Закрепление<br>отсутствует  |
| 3187  | 394248.65     | 2193913.20 | Картометрический<br>метод                              | 5.0   | Закрепление<br>отсутствует  |
| 3188  | 394247.20     | 2193941.03 | Картометрический<br>метод                              | 5.0   | Закрепление<br>отсутствует  |
| 3189  | 394256.90     | 2193942.25 | Картометрический<br>метод                              | 5.0   | Закрепление<br>отсутствует  |
| 3190  | 394256.29     | 2193955.04 | Картометрический<br>метод                              | 5.0   | Закрепление<br>отсутствует  |
| 3191  | 394258.28     | 2193969.62 | Картометрический<br>метод                              | 5.0   | Закрепление<br>отсутствует  |
| 3192  | 394262.91     | 2193984.74 | Картометрический<br>метод                              | 5.0   | Закрепление<br>отсутствует  |
| 3193  | 394264.10     | 2193991.78 | Картометрический<br>метод                              | 5.0   | Закрепление<br>отсутствует  |
| 3194  | 394262.54     | 2194035.64 | Картометрический<br>метод                              | 5.0   | Закрепление<br>отсутствует  |
| 3195  | 394254.75     | 2194081.05 | Картометрический<br>метод                              | 5.0   | Закрепление<br>отсутствует  |
|   |               |            |  |   |   |



| 2. Сведения о характерных точках границ объекта |               |            |  |   |   |
|---|---------------|------------|--|---|---|
| Обозначение<br>характерных точек<br>границ      | Координаты, м |            | Метод<br>определения<br>координат<br>характерной точки | Средняя<br>квадратическая<br>погрешность<br>положения<br>характерной<br>точки (Mt), м | Описание<br>обозначения<br>точки на<br>местности (при<br>наличии) |
|   | X             | Y          |  |   |   |
| 1   | 2             | 3          | 4  | 5   | 6   |
| 3196  | 394245.86     | 2194083.46 | Картометрический<br>метод                              | 5.0   | Закрепление<br>отсутствует  |
| 3155  | 394131.53     | 2194039.13 | Картометрический<br>метод                              | 5.0   | Закрепление<br>отсутствует  |
| 3197  | 406403.58     | 2190405.21 | Картометрический<br>метод                              | 5.0   | Закрепление<br>отсутствует  |
| 3198  | 406403.19     | 2190407.38 | Картометрический<br>метод                              | 5.0   | Закрепление<br>отсутствует  |
| 3199  | 406403.09     | 2190408.04 | Картометрический<br>метод                              | 5.0   | Закрепление<br>отсутствует  |
| 3200  | 406368.95     | 2190400.22 | Картометрический<br>метод                              | 5.0   | Закрепление<br>отсутствует  |
| 3201  | 406369.47     | 2190395.43 | Картометрический<br>метод                              | 5.0   | Закрепление<br>отсутствует  |
| 3202  | 406371.21     | 2190374.88 | Картометрический<br>метод                              | 5.0   | Закрепление<br>отсутствует  |
| 3203  | 406374.79     | 2190357.37 | Картометрический<br>метод                              | 5.0   | Закрепление<br>отсутствует  |
| 3204  | 406378.19     | 2190340.06 | Картометрический<br>метод                              | 5.0   | Закрепление<br>отсутствует  |
| 3205  | 406393.63     | 2190268.40 | Картометрический<br>метод                              | 5.0   | Закрепление<br>отсутствует  |
| 3206  | 406398.72     | 2190245.20 | Картометрический<br>метод                              | 5.0   | Закрепление<br>отсутствует  |
| 3207  | 406400.33     | 2190240.16 | Картометрический<br>метод                              | 5.0   | Закрепление<br>отсутствует  |
| 3208  | 406402.71     | 2190233.79 | Картометрический<br>метод                              | 5.0   | Закрепление<br>отсутствует  |
| 3209  | 406404.07     | 2190225.03 | Картометрический<br>метод                              | 5.0   | Закрепление<br>отсутствует  |
| 3210  | 406407.99     | 2190196.86 | Картометрический<br>метод                              | 5.0   | Закрепление<br>отсутствует  |
| 3211  | 406409.95     | 2190182.76 | Картометрический<br>метод                              | 5.0   | Закрепление<br>отсутствует  |
| 3212  | 406413.91     | 2190148.27 | Картометрический<br>метод                              | 5.0   | Закрепление<br>отсутствует  |
| 3213  | 406414.65     | 2190142.54 | Картометрический<br>метод                              | 5.0   | Закрепление<br>отсутствует  |
| 3214  | 406416.06     | 2190139.27 | Картометрический<br>метод                              | 5.0   | Закрепление<br>отсутствует  |
| 3215  | 406430.04     | 2190094.19 | Картометрический<br>метод                              | 5.0   | Закрепление<br>отсутствует  |
| 3216  | 406432.49     | 2190083.92 | Картометрический<br>метод                              | 5.0   | Закрепление<br>отсутствует  |
| 3217  | 406442.65     | 2190059.13 | Картометрический<br>метод                              | 5.0   | Закрепление<br>отсутствует  |
| 3218  | 406460.76     | 2190016.15 | Картометрический<br>метод                              | 5.0   | Закрепление<br>отсутствует  |
| 3219  | 406476.48     | 2189980.63 | Картометрический<br>метод                              | 5.0   | Закрепление<br>отсутствует  |
|   |               |            |  |   |   |



| 2. Сведения о характерных точках границ объекта |               |            |  |   |   |
|---|---------------|------------|--|---|---|
| Обозначение<br>характерных точек<br>границ      | Координаты, м |            | Метод<br>определения<br>координат<br>характерной точки | Средняя<br>квадратическая<br>погрешность<br>положения<br>характерной<br>точки (Mt), м | Описание<br>обозначения<br>точки на<br>местности (при<br>наличии) |
|   | X             | Y          |  |   |   |
| 1   | 2             | 3          | 4  | 5   | 6   |
| 3220  | 406478.66     | 2189975.07 | Картометрический<br>метод                              | 5.0   | Закрепление<br>отсутствует  |
| 3221  | 406493.90     | 2189943.02 | Картометрический<br>метод                              | 5.0   | Закрепление<br>отсутствует  |
| 3222  | 406510.90     | 2189915.28 | Картометрический<br>метод                              | 5.0   | Закрепление<br>отсутствует  |
| 3223  | 406547.09     | 2189841.89 | Картометрический<br>метод                              | 5.0   | Закрепление<br>отсутствует  |
| 3224  | 406585.79     | 2189767.38 | Картометрический<br>метод                              | 5.0   | Закрепление<br>отсутствует  |
| 3225  | 406585.26     | 2189761.02 | Картометрический<br>метод                              | 5.0   | Закрепление<br>отсутствует  |
| 3226  | 406615.84     | 2189763.69 | Картометрический<br>метод                              | 5.0   | Закрепление<br>отсутствует  |
| 3227  | 406617.42     | 2189766.22 | Картометрический<br>метод                              | 5.0   | Закрепление<br>отсутствует  |
| 3228  | 406656.22     | 2189770.39 | Картометрический<br>метод                              | 5.0   | Закрепление<br>отсутствует  |
| 3229  | 406661.85     | 2189736.93 | Картометрический<br>метод                              | 5.0   | Закрепление<br>отсутствует  |
| 3230  | 406658.84     | 2189736.31 | Картометрический<br>метод                              | 5.0   | Закрепление<br>отсутствует  |
| 3231  | 406662.27     | 2189703.57 | Картометрический<br>метод                              | 5.0   | Закрепление<br>отсутствует  |
| 3232  | 406647.27     | 2189701.70 | Картометрический<br>метод                              | 5.0   | Закрепление<br>отсутствует  |
| 3233  | 406588.38     | 2189694.37 | Картометрический<br>метод                              | 5.0   | Закрепление<br>отсутствует  |
| 3234  | 406589.94     | 2189673.84 | Картометрический<br>метод                              | 5.0   | Закрепление<br>отсутствует  |
| 3235  | 406590.16     | 2189670.86 | Картометрический<br>метод                              | 5.0   | Закрепление<br>отсутствует  |
| 3236  | 406591.60     | 2189651.73 | Картометрический<br>метод                              | 5.0   | Закрепление<br>отсутствует  |
| 3237  | 406594.84     | 2189620.47 | Картометрический<br>метод                              | 5.0   | Закрепление<br>отсутствует  |
| 3238  | 406595.70     | 2189609.66 | Картометрический<br>метод                              | 5.0   | Закрепление<br>отсутствует  |
| 3239  | 406597.09     | 2189592.29 | Картометрический<br>метод                              | 5.0   | Закрепление<br>отсутствует  |
| 3240  | 406602.55     | 2189560.03 | Картометрический<br>метод                              | 5.0   | Закрепление<br>отсутствует  |
| 3241  | 406603.90     | 2189554.62 | Картометрический<br>метод                              | 5.0   | Закрепление<br>отсутствует  |
| 3242  | 406608.89     | 2189536.22 | Картометрический<br>метод                              | 5.0   | Закрепление<br>отсутствует  |
| 3243  | 406606.56     | 2189535.91 | Картометрический<br>метод                              | 5.0   | Закрепление<br>отсутствует  |
| 3244  | 406612.50     | 2189512.70 | Картометрический<br>метод                              | 5.0   | Закрепление<br>отсутствует  |
|   |               |            |  |   |   |



| 2. Сведения о характерных точках границ объекта |               |            |  |   |   |
|---|---------------|------------|--|---|---|
| Обозначение<br>характерных точек<br>границ      | Координаты, м |            | Метод<br>определения<br>координат<br>характерной точки | Средняя<br>квадратическая<br>погрешность<br>положения<br>характерной<br>точки (Mt), м | Описание<br>обозначения<br>точки на<br>местности (при<br>наличии) |
|   | X             | Y          |  |   |   |
| 1   | 2             | 3          | 4  | 5   | 6   |
| 3245  | 406613.28     | 2189509.67 | Картометрический<br>метод                              | 5.0   | Закрепление<br>отсутствует  |
| 3246  | 406615.68     | 2189507.08 | Картометрический<br>метод                              | 5.0   | Закрепление<br>отсутствует  |
| 3247  | 406625.30     | 2189501.57 | Картометрический<br>метод                              | 5.0   | Закрепление<br>отсутствует  |
| 3248  | 406634.56     | 2189501.57 | Картометрический<br>метод                              | 5.0   | Закрепление<br>отсутствует  |
| 3249  | 406642.43     | 2189505.94 | Картометрический<br>метод                              | 5.0   | Закрепление<br>отсутствует  |
| 3250  | 406647.41     | 2189509.23 | Картометрический<br>метод                              | 5.0   | Закрепление<br>отсутствует  |
| 3251  | 406664.23     | 2189521.75 | Картометрический<br>метод                              | 5.0   | Закрепление<br>отсутствует  |
| 3252  | 406678.90     | 2189531.94 | Картометрический<br>метод                              | 5.0   | Закрепление<br>отсутствует  |
| 3253  | 406682.74     | 2189534.61 | Картометрический<br>метод                              | 5.0   | Закрепление<br>отсутствует  |
| 3254  | 406689.05     | 2189624.11 | Картометрический<br>метод                              | 5.0   | Закрепление<br>отсутствует  |
| 3255  | 406695.24     | 2189707.68 | Картометрический<br>метод                              | 5.0   | Закрепление<br>отсутствует  |
| 3256  | 406697.12     | 2189738.79 | Картометрический<br>метод                              | 5.0   | Закрепление<br>отсутствует  |
| 3257  | 406688.38     | 2189737.74 | Картометрический<br>метод                              | 5.0   | Закрепление<br>отсутствует  |
| 3258  | 406677.89     | 2189776.20 | Картометрический<br>метод                              | 5.0   | Закрепление<br>отсутствует  |
| 3259  | 406675.80     | 2189805.92 | Картометрический<br>метод                              | 5.0   | Закрепление<br>отсутствует  |
| 3260  | 406675.46     | 2189818.51 | Картометрический<br>метод                              | 5.0   | Закрепление<br>отсутствует  |
| 3261  | 406671.61     | 2189830.74 | Картометрический<br>метод                              | 5.0   | Закрепление<br>отсутствует  |
| 3262  | 406602.72     | 2189837.39 | Картометрический<br>метод                              | 5.0   | Закрепление<br>отсутствует  |
| 3263  | 406599.84     | 2189844.38 | Картометрический<br>метод                              | 5.0   | Закрепление<br>отсутствует  |
| 3264  | 406596.81     | 2189851.81 | Картометрический<br>метод                              | 5.0   | Закрепление<br>отсутствует  |
| 3265  | 406597.86     | 2189853.56 | Картометрический<br>метод                              | 5.0   | Закрепление<br>отсутствует  |
| 3266  | 406568.48     | 2189949.97 | Картометрический<br>метод                              | 5.0   | Закрепление<br>отсутствует  |
| 3267  | 406567.08     | 2189953.12 | Картометрический<br>метод                              | 5.0   | Закрепление<br>отсутствует  |
| 3268  | 406558.16     | 2189957.67 | Картометрический<br>метод                              | 5.0   | Закрепление<br>отсутствует  |
| 3269  | 406556.24     | 2189960.81 | Картометрический<br>метод                              | 5.0   | Закрепление<br>отсутствует  |
|   |               |            |  |   |   |



| 2. Сведения о характерных точках границ объекта |               |            |  |   |   |
|---|---------------|------------|--|---|---|
| Обозначение<br>характерных точек<br>границ      | Координаты, м |            | Метод<br>определения<br>координат<br>характерной точки | Средняя<br>квадратическая<br>погрешность<br>положения<br>характерной<br>точки (Mt), м | Описание<br>обозначения<br>точки на<br>местности (при<br>наличии) |
|   | X             | Y          |  |   |   |
| 1   | 2             | 3          | 4  | 5   | 6   |
| 3270  | 406525.49     | 2190051.54 | Картометрический<br>метод                              | 5.0   | Закрепление<br>отсутствует  |
| 3271  | 406512.38     | 2190085.46 | Картометрический<br>метод                              | 5.0   | Закрепление<br>отсутствует  |
| 3272  | 406507.09     | 2190108.45 | Картометрический<br>метод                              | 5.0   | Закрепление<br>отсутствует  |
| 3273  | 406491.81     | 2190164.74 | Картометрический<br>метод                              | 5.0   | Закрепление<br>отсутствует  |
| 3274  | 406494.83     | 2190175.31 | Картометрический<br>метод                              | 5.0   | Закрепление<br>отсутствует  |
| 3275  | 406497.80     | 2190181.08 | Картометрический<br>метод                              | 5.0   | Закрепление<br>отсутствует  |
| 3276  | 406500.60     | 2190185.80 | Картометрический<br>метод                              | 5.0   | Закрепление<br>отсутствует  |
| 3277  | 406501.12     | 2190187.90 | Картометрический<br>метод                              | 5.0   | Закрепление<br>отсутствует  |
| 3278  | 406499.68     | 2190189.91 | Картометрический<br>метод                              | 5.0   | Закрепление<br>отсутствует  |
| 3279  | 406499.42     | 2190196.12 | Картометрический<br>метод                              | 5.0   | Закрепление<br>отсутствует  |
| 3280  | 406487.52     | 2190243.01 | Картометрический<br>метод                              | 5.0   | Закрепление<br>отсутствует  |
| 3281  | 406482.29     | 2190268.02 | Картометрический<br>метод                              | 5.0   | Закрепление<br>отсутствует  |
| 3282  | 406476.41     | 2190296.20 | Картометрический<br>метод                              | 5.0   | Закрепление<br>отсутствует  |
| 3283  | 406464.98     | 2190342.44 | Картометрический<br>метод                              | 5.0   | Закрепление<br>отсутствует  |
| 3284  | 406459.84     | 2190365.29 | Картометрический<br>метод                              | 5.0   | Закрепление<br>отсутствует  |
| 3285  | 406458.35     | 2190391.03 | Картометрический<br>метод                              | 5.0   | Закрепление<br>отсутствует  |
| 3286  | 406457.50     | 2190407.47 | Картометрический<br>метод                              | 5.0   | Закрепление<br>отсутствует  |
| 3287  | 406456.15     | 2190416.84 | Картометрический<br>метод                              | 5.0   | Закрепление<br>отсутствует  |
| 3197  | 406403.58     | 2190405.21 | Картометрический<br>метод                              | 5.0   | Закрепление<br>отсутствует  |
| 3288  | 399668.65     | 2201827.59 | Картометрический<br>метод                              | 5.0   | Закрепление<br>отсутствует  |
| 3289  | 399614.25     | 2201823.13 | Картометрический<br>метод                              | 5.0   | Закрепление<br>отсутствует  |
| 3290  | 399539.54     | 2201760.88 | Картометрический<br>метод                              | 5.0   | Закрепление<br>отсутствует  |
| 3291  | 399505.58     | 2201721.88 | Картометрический<br>метод                              | 5.0   | Закрепление<br>отсутствует  |
| 3292  | 399485.34     | 2201705.71 | Картометрический<br>метод                              | 5.0   | Закрепление<br>отсутствует  |
| 3293  | 399487.21     | 2201702.50 | Картометрический<br>метод                              | 5.0   | Закрепление<br>отсутствует  |
|   |               |            |  |   |   |



| 2. Сведения о характерных точках границ объекта |               |            |  |   |   |
|---|---------------|------------|--|---|---|
| Обозначение<br>характерных точек<br>границ      | Координаты, м |            | Метод<br>определения<br>координат<br>характерной точки | Средняя<br>квадратическая<br>погрешность<br>положения<br>характерной<br>точки (Mt), м | Описание<br>обозначения<br>точки на<br>местности (при<br>наличии) |
|   | X             | Y          |  |   |   |
| 1   | 2             | 3          | 4  | 5   | 6   |
| 3294  | 399468.79     | 2201676.48 | Картометрический<br>метод                              | 5.0   | Закрепление<br>отсутствует  |
| 3295  | 399484.62     | 2201653.09 | Картометрический<br>метод                              | 5.0   | Закрепление<br>отсутствует  |
| 3296  | 399483.56     | 2201651.35 | Картометрический<br>метод                              | 5.0   | Закрепление<br>отсутствует  |
| 3297  | 399487.10     | 2201641.98 | Картометрический<br>метод                              | 5.0   | Закрепление<br>отсутствует  |
| 3298  | 399499.56     | 2201623.73 | Картометрический<br>метод                              | 5.0   | Закрепление<br>отсутствует  |
| 3299  | 399500.42     | 2201622.31 | Картометрический<br>метод                              | 5.0   | Закрепление<br>отсутствует  |
| 3300  | 399510.96     | 2201628.65 | Картометрический<br>метод                              | 5.0   | Закрепление<br>отсутствует  |
| 3301  | 399528.92     | 2201638.48 | Картометрический<br>метод                              | 5.0   | Закрепление<br>отсутствует  |
| 3302  | 399555.53     | 2201652.88 | Картометрический<br>метод                              | 5.0   | Закрепление<br>отсутствует  |
| 3303  | 399568.94     | 2201660.42 | Картометрический<br>метод                              | 5.0   | Закрепление<br>отсутствует  |
| 3304  | 399592.74     | 2201674.54 | Картометрический<br>метод                              | 5.0   | Закрепление<br>отсутствует  |
| 3305  | 399624.84     | 2201691.41 | Картометрический<br>метод                              | 5.0   | Закрепление<br>отсутствует  |
| 3306  | 399638.18     | 2201698.65 | Картометрический<br>метод                              | 5.0   | Закрепление<br>отсутствует  |
| 3307  | 399669.05     | 2201715.89 | Картометрический<br>метод                              | 5.0   | Закрепление<br>отсутствует  |
| 3308  | 399679.79     | 2201721.21 | Картометрический<br>метод                              | 5.0   | Закрепление<br>отсутствует  |
| 3309  | 399713.10     | 2201738.92 | Картометрический<br>метод                              | 5.0   | Закрепление<br>отсутствует  |
| 3310  | 399713.99     | 2201739.81 | Картометрический<br>метод                              | 5.0   | Закрепление<br>отсутствует  |
| 3311  | 399714.15     | 2201740.98 | Картометрический<br>метод                              | 5.0   | Закрепление<br>отсутствует  |
| 3312  | 399715.62     | 2201726.49 | Картометрический<br>метод                              | 5.0   | Закрепление<br>отсутствует  |
| 3313  | 399714.79     | 2201728.31 | Картометрический<br>метод                              | 5.0   | Закрепление<br>отсутствует  |
| 3314  | 399710.63     | 2201729.91 | Картометрический<br>метод                              | 5.0   | Закрепление<br>отсутствует  |
| 3315  | 399700.65     | 2201726.00 | Картометрический<br>метод                              | 5.0   | Закрепление<br>отсутствует  |
| 3316  | 399690.62     | 2201720.68 | Картометрический<br>метод                              | 5.0   | Закрепление<br>отсутствует  |
| 3317  | 399671.83     | 2201710.56 | Картометрический<br>метод                              | 5.0   | Закрепление<br>отсутствует  |
| 3318  | 399648.77     | 2201698.21 | Картометрический<br>метод                              | 5.0   | Закрепление<br>отсутствует  |
|   |               |            |  |   |   |



| 2. Сведения о характерных точках границ объекта |               |            |  |   |   |
|---|---------------|------------|--|---|---|
| Обозначение<br>характерных точек<br>границ      | Координаты, м |            | Метод<br>определения<br>координат<br>характерной точки | Средняя<br>квадратическая<br>погрешность<br>положения<br>характерной<br>точки (Mt), м | Описание<br>обозначения<br>точки на<br>местности (при<br>наличии) |
|   | X             | Y          |  |   |   |
| 1   | 2             | 3          | 4  | 5   | 6   |
| 3319  | 399627.41     | 2201686.53 | Картометрический<br>метод                              | 5.0   | Закрепление<br>отсутствует  |
| 3320  | 399596.40     | 2201669.69 | Картометрический<br>метод                              | 5.0   | Закрепление<br>отсутствует  |
| 3321  | 399571.99     | 2201655.24 | Картометрический<br>метод                              | 5.0   | Закрепление<br>отсутствует  |
| 3322  | 399558.58     | 2201647.71 | Картометрический<br>метод                              | 5.0   | Закрепление<br>отсутствует  |
| 3323  | 399531.97     | 2201633.32 | Картометрический<br>метод                              | 5.0   | Закрепление<br>отсутствует  |
| 3324  | 399514.01     | 2201623.48 | Картометрический<br>метод                              | 5.0   | Закрепление<br>отсутствует  |
| 3325  | 399501.78     | 2201616.01 | Картометрический<br>метод                              | 5.0   | Закрепление<br>отсутствует  |
| 3326  | 399518.21     | 2201624.97 | Картометрический<br>метод                              | 5.0   | Закрепление<br>отсутствует  |
| 3327  | 399561.77     | 2201596.33 | Картометрический<br>метод                              | 5.0   | Закрепление<br>отсутствует  |
| 3328  | 399558.32     | 2201594.53 | Картометрический<br>метод                              | 5.0   | Закрепление<br>отсутствует  |
| 3329  | 399595.41     | 2201570.55 | Картометрический<br>метод                              | 5.0   | Закрепление<br>отсутствует  |
| 3330  | 399615.40     | 2201554.06 | Картометрический<br>метод                              | 5.0   | Закрепление<br>отсутствует  |
| 3331  | 399614.14     | 2201552.99 | Картометрический<br>метод                              | 5.0   | Закрепление<br>отсутствует  |
| 3332  | 399644.39     | 2201515.62 | Картометрический<br>метод                              | 5.0   | Закрепление<br>отсутствует  |
| 3333  | 399670.24     | 2201483.68 | Картометрический<br>метод                              | 5.0   | Закрепление<br>отсутствует  |
| 3334  | 399671.65     | 2201487.82 | Картометрический<br>метод                              | 5.0   | Закрепление<br>отсутствует  |
| 3335  | 399681.96     | 2201506.32 | Картометрический<br>метод                              | 5.0   | Закрепление<br>отсутствует  |
| 3336  | 399690.32     | 2201522.98 | Картометрический<br>метод                              | 5.0   | Закрепление<br>отсутствует  |
| 3337  | 399706.27     | 2201541.40 | Картометрический<br>метод                              | 5.0   | Закрепление<br>отсутствует  |
| 3338  | 399723.37     | 2201545.14 | Картометрический<br>метод                              | 5.0   | Закрепление<br>отсутствует  |
| 3339  | 399745.81     | 2201555.30 | Картометрический<br>метод                              | 5.0   | Закрепление<br>отсутствует  |
| 3340  | 399747.74     | 2201551.33 | Картометрический<br>метод                              | 5.0   | Закрепление<br>отсутствует  |
| 3341  | 399767.89     | 2201561.03 | Картометрический<br>метод                              | 5.0   | Закрепление<br>отсутствует  |
| 3342  | 399767.34     | 2201562.24 | Картометрический<br>метод                              | 5.0   | Закрепление<br>отсутствует  |
| 3343  | 399784.66     | 2201569.47 | Картометрический<br>метод                              | 5.0   | Закрепление<br>отсутствует  |
|   |               |            |  |   |   |



| 2. Сведения о характерных точках границ объекта |               |            |  |   |   |
|---|---------------|------------|--|---|---|
| Обозначение<br>характерных точек<br>границ      | Координаты, м |            | Метод<br>определения<br>координат<br>характерной точки | Средняя<br>квадратическая<br>погрешность<br>положения<br>характерной<br>точки (Mt), м | Описание<br>обозначения<br>точки на<br>местности (при<br>наличии) |
|   | X             | Y          |  |   |   |
| 1   | 2             | 3          | 4  | 5   | 6   |
| 3344  | 399785.68     | 2201567.07 | Картометрический<br>метод                              | 5.0   | Закрепление<br>отсутствует  |
| 3345  | 399802.51     | 2201573.92 | Картометрический<br>метод                              | 5.0   | Закрепление<br>отсутствует  |
| 3346  | 399801.00     | 2201577.96 | Картометрический<br>метод                              | 5.0   | Закрепление<br>отсутствует  |
| 3347  | 399828.91     | 2201591.42 | Картометрический<br>метод                              | 5.0   | Закрепление<br>отсутствует  |
| 3348  | 399822.50     | 2201627.91 | Картометрический<br>метод                              | 5.0   | Закрепление<br>отсутствует  |
| 3349  | 399819.40     | 2201632.72 | Картометрический<br>метод                              | 5.0   | Закрепление<br>отсутствует  |
| 3350  | 399779.30     | 2201674.25 | Картометрический<br>метод                              | 5.0   | Закрепление<br>отсутствует  |
| 3351  | 399780.63     | 2201699.56 | Картометрический<br>метод                              | 5.0   | Закрепление<br>отсутствует  |
| 3352  | 399782.43     | 2201723.22 | Картометрический<br>метод                              | 5.0   | Закрепление<br>отсутствует  |
| 3353  | 399784.12     | 2201737.84 | Картометрический<br>метод                              | 5.0   | Закрепление<br>отсутствует  |
| 3354  | 399785.30     | 2201738.74 | Картометрический<br>метод                              | 5.0   | Закрепление<br>отсутствует  |
| 3355  | 399786.90     | 2201743.17 | Картометрический<br>метод                              | 5.0   | Закрепление<br>отсутствует  |
| 3356  | 399788.38     | 2201742.65 | Картометрический<br>метод                              | 5.0   | Закрепление<br>отсутствует  |
| 3357  | 399789.01     | 2201744.43 | Картометрический<br>метод                              | 5.0   | Закрепление<br>отсутствует  |
| 3358  | 399793.12     | 2201759.03 | Картометрический<br>метод                              | 5.0   | Закрепление<br>отсутствует  |
| 3359  | 399795.84     | 2201778.43 | Картометрический<br>метод                              | 5.0   | Закрепление<br>отсутствует  |
| 3360  | 399797.78     | 2201799.88 | Картометрический<br>метод                              | 5.0   | Закрепление<br>отсутствует  |
| 3361  | 399754.03     | 2201825.63 | Картометрический<br>метод                              | 5.0   | Закрепление<br>отсутствует  |
| 3362  | 399749.89     | 2201826.10 | Картометрический<br>метод                              | 5.0   | Закрепление<br>отсутствует  |
| 3363  | 399746.99     | 2201790.67 | Картометрический<br>метод                              | 5.0   | Закрепление<br>отсутствует  |
| 3364  | 399708.92     | 2201788.54 | Картометрический<br>метод                              | 5.0   | Закрепление<br>отсутствует  |
| 3365  | 399705.41     | 2201828.62 | Картометрический<br>метод                              | 5.0   | Закрепление<br>отсутствует  |
| 3366  | 399705.23     | 2201829.39 | Картометрический<br>метод                              | 5.0   | Закрепление<br>отсутствует  |
| 3288  | 399668.65     | 2201827.59 | Картометрический<br>метод                              | 5.0   | Закрепление<br>отсутствует  |
| 3367  | 400499.09     | 2202279.61 | Картометрический<br>метод                              | 5.0   | Закрепление<br>отсутствует  |
|   |               |            |  |   |   |



| 2. Сведения о характерных точках границ объекта |               |            |  |   |   |
|---|---------------|------------|--|---|---|
| Обозначение<br>характерных точек<br>границ      | Координаты, м |            | Метод<br>определения<br>координат<br>характерной точки | Средняя<br>квадратическая<br>погрешность<br>положения<br>характерной<br>точки (Mt), м | Описание<br>обозначения<br>точки на<br>местности (при<br>наличии) |
|   | X             | Y          |  |   |   |
| 1   | 2             | 3          | 4  | 5   | 6   |
| 3368  | 400392.96     | 2202207.00 | Картометрический<br>метод                              | 5.0   | Закрепление<br>отсутствует  |
| 3369  | 400371.43     | 2202187.89 | Картометрический<br>метод                              | 5.0   | Закрепление<br>отсутствует  |
| 3370  | 400350.06     | 2202157.76 | Картометрический<br>метод                              | 5.0   | Закрепление<br>отсутствует  |
| 3371  | 400325.04     | 2202106.92 | Картометрический<br>метод                              | 5.0   | Закрепление<br>отсутствует  |
| 3372  | 400328.36     | 2202104.43 | Картометрический<br>метод                              | 5.0   | Закрепление<br>отсутствует  |
| 3373  | 400350.41     | 2202097.74 | Картометрический<br>метод                              | 5.0   | Закрепление<br>отсутствует  |
| 3374  | 400378.20     | 2202089.48 | Картометрический<br>метод                              | 5.0   | Закрепление<br>отсутствует  |
| 3375  | 400397.48     | 2202087.05 | Картометрический<br>метод                              | 5.0   | Закрепление<br>отсутствует  |
| 3376  | 400402.23     | 2202086.94 | Картометрический<br>метод                              | 5.0   | Закрепление<br>отсутствует  |
| 3377  | 400401.82     | 2202084.88 | Картометрический<br>метод                              | 5.0   | Закрепление<br>отсутствует  |
| 3378  | 400429.88     | 2202082.74 | Картометрический<br>метод                              | 5.0   | Закрепление<br>отсутствует  |
| 3379  | 400449.20     | 2202085.43 | Картометрический<br>метод                              | 5.0   | Закрепление<br>отсутствует  |
| 3380  | 400470.11     | 2202100.14 | Картометрический<br>метод                              | 5.0   | Закрепление<br>отсутствует  |
| 3381  | 400468.56     | 2202101.79 | Картометрический<br>метод                              | 5.0   | Закрепление<br>отсутствует  |
| 3382  | 400496.66     | 2202128.30 | Картометрический<br>метод                              | 5.0   | Закрепление<br>отсутствует  |
| 3383  | 400495.73     | 2202129.38 | Картометрический<br>метод                              | 5.0   | Закрепление<br>отсутствует  |
| 3384  | 400518.16     | 2202148.56 | Картометрический<br>метод                              | 5.0   | Закрепление<br>отсутствует  |
| 3385  | 400557.11     | 2202183.38 | Картометрический<br>метод                              | 5.0   | Закрепление<br>отсутствует  |
| 3386  | 400559.82     | 2202181.86 | Картометрический<br>метод                              | 5.0   | Закрепление<br>отсутствует  |
| 3387  | 400597.00     | 2202215.43 | Картометрический<br>метод                              | 5.0   | Закрепление<br>отсутствует  |
| 3388  | 400606.35     | 2202222.09 | Картометрический<br>метод                              | 5.0   | Закрепление<br>отсутствует  |
| 3389  | 400617.06     | 2202207.63 | Картометрический<br>метод                              | 5.0   | Закрепление<br>отсутствует  |
| 3390  | 400599.60     | 2202194.70 | Картометрический<br>метод                              | 5.0   | Закрепление<br>отсутствует  |
| 3391  | 400585.78     | 2202184.06 | Картометрический<br>метод                              | 5.0   | Закрепление<br>отсутствует  |
| 3392  | 400572.59     | 2202173.08 | Картометрический<br>метод                              | 5.0   | Закрепление<br>отсутствует  |
|   |               |            |  |   |   |



| 2. Сведения о характерных точках границ объекта |               |            |  |   |   |
|---|---------------|------------|--|---|---|
| Обозначение<br>характерных точек<br>границ      | Координаты, м |            | Метод<br>определения<br>координат<br>характерной точки | Средняя<br>квадратическая<br>погрешность<br>положения<br>характерной<br>точки (Mt), м | Описание<br>обозначения<br>точки на<br>местности (при<br>наличии) |
|   | X             | Y          |  |   |   |
| 1   | 2             | 3          | 4  | 5   | 6   |
| 3393  | 400570.27     | 2202176.31 | Картометрический<br>метод                              | 5.0   | Закрепление<br>отсутствует  |
| 3394  | 400552.40     | 2202160.01 | Картометрический<br>метод                              | 5.0   | Закрепление<br>отсутствует  |
| 3395  | 400554.70     | 2202156.96 | Картометрический<br>метод                              | 5.0   | Закрепление<br>отсутствует  |
| 3396  | 400515.30     | 2202122.11 | Картометрический<br>метод                              | 5.0   | Закрепление<br>отсутствует  |
| 3397  | 400473.83     | 2202085.19 | Картометрический<br>метод                              | 5.0   | Закрепление<br>отсутствует  |
| 3398  | 400460.75     | 2202077.00 | Картометрический<br>метод                              | 5.0   | Закрепление<br>отсутствует  |
| 3399  | 400504.96     | 2202035.90 | Картометрический<br>метод                              | 5.0   | Закрепление<br>отсутствует  |
| 3400  | 400533.53     | 2201983.62 | Картометрический<br>метод                              | 5.0   | Закрепление<br>отсутствует  |
| 3401  | 400625.91     | 2202053.21 | Картометрический<br>метод                              | 5.0   | Закрепление<br>отсутствует  |
| 3402  | 400745.05     | 2202143.53 | Картометрический<br>метод                              | 5.0   | Закрепление<br>отсутствует  |
| 3403  | 400714.71     | 2202164.95 | Картометрический<br>метод                              | 5.0   | Закрепление<br>отсутствует  |
| 3404  | 400691.97     | 2202180.96 | Картометрический<br>метод                              | 5.0   | Закрепление<br>отсутствует  |
| 3405  | 400660.55     | 2202218.17 | Картометрический<br>метод                              | 5.0   | Закрепление<br>отсутствует  |
| 3406  | 400670.85     | 2202243.46 | Картометрический<br>метод                              | 5.0   | Закрепление<br>отсутствует  |
| 3407  | 400658.25     | 2202255.74 | Картометрический<br>метод                              | 5.0   | Закрепление<br>отсутствует  |
| 3408  | 400538.06     | 2202315.48 | Картометрический<br>метод                              | 5.0   | Закрепление<br>отсутствует  |
| 3367  | 400499.09     | 2202279.61 | Картометрический<br>метод                              | 5.0   | Закрепление<br>отсутствует  |
| 3409  | 402365.37     | 2197060.94 | Картометрический<br>метод                              | 5.0   | Закрепление<br>отсутствует  |
| 3410  | 402364.35     | 2197035.60 | Картометрический<br>метод                              | 5.0   | Закрепление<br>отсутствует  |
| 3411  | 402363.55     | 2197005.76 | Картометрический<br>метод                              | 5.0   | Закрепление<br>отсутствует  |
| 3412  | 402362.57     | 2196975.71 | Картометрический<br>метод                              | 5.0   | Закрепление<br>отсутствует  |
| 3413  | 402361.37     | 2196940.15 | Картометрический<br>метод                              | 5.0   | Закрепление<br>отсутствует  |
| 3414  | 402385.26     | 2196934.94 | Картометрический<br>метод                              | 5.0   | Закрепление<br>отсутствует  |
| 3415  | 402400.82     | 2196929.21 | Картометрический<br>метод                              | 5.0   | Закрепление<br>отсутствует  |
| 3416  | 402439.99     | 2196882.54 | Картометрический<br>метод                              | 5.0   | Закрепление<br>отсутствует  |
|   |               |            |  |   |   |



| 2. Сведения о характерных точках границ объекта |               |            |  |   |   |
|---|---------------|------------|--|---|---|
| Обозначение<br>характерных точек<br>границ      | Координаты, м |            | Метод<br>определения<br>координат<br>характерной точки | Средняя<br>квадратическая<br>погрешность<br>положения<br>характерной<br>точки (Mt), м | Описание<br>обозначения<br>точки на<br>местности (при<br>наличии) |
|   | X             | Y          |  |   |   |
| 1   | 2             | 3          | 4  | 5   | 6   |
| 3417  | 402457.70     | 2196865.72 | Картометрический<br>метод                              | 5.0   | Закрепление<br>отсутствует  |
| 3418  | 402476.16     | 2196851.70 | Картометрический<br>метод                              | 5.0   | Закрепление<br>отсутствует  |
| 3419  | 402502.04     | 2196845.72 | Картометрический<br>метод                              | 5.0   | Закрепление<br>отсутствует  |
| 3420  | 402525.92     | 2196841.30 | Картометрический<br>метод                              | 5.0   | Закрепление<br>отсутствует  |
| 3421  | 402555.85     | 2196830.21 | Картометрический<br>метод                              | 5.0   | Закрепление<br>отсутствует  |
| 3422  | 402573.46     | 2196820.15 | Картометрический<br>метод                              | 5.0   | Закрепление<br>отсутствует  |
| 3423  | 402578.44     | 2196810.57 | Картометрический<br>метод                              | 5.0   | Закрепление<br>отсутствует  |
| 3424  | 402602.58     | 2196768.35 | Картометрический<br>метод                              | 5.0   | Закрепление<br>отсутствует  |
| 3425  | 402667.69     | 2196669.83 | Картометрический<br>метод                              | 5.0   | Закрепление<br>отсутствует  |
| 3426  | 402709.81     | 2196620.90 | Картометрический<br>метод                              | 5.0   | Закрепление<br>отсутствует  |
| 3427  | 402788.47     | 2196644.93 | Картометрический<br>метод                              | 5.0   | Закрепление<br>отсутствует  |
| 3428  | 402780.22     | 2196681.65 | Картометрический<br>метод                              | 5.0   | Закрепление<br>отсутствует  |
| 3429  | 402774.76     | 2196693.24 | Картометрический<br>метод                              | 5.0   | Закрепление<br>отсутствует  |
| 3430  | 402769.31     | 2196704.84 | Картометрический<br>метод                              | 5.0   | Закрепление<br>отсутствует  |
| 3431  | 402762.43     | 2196710.77 | Картометрический<br>метод                              | 5.0   | Закрепление<br>отсутствует  |
| 3432  | 402743.34     | 2196727.21 | Картометрический<br>метод                              | 5.0   | Закрепление<br>отсутствует  |
| 3433  | 402733.60     | 2196738.55 | Картометрический<br>метод                              | 5.0   | Закрепление<br>отсутствует  |
| 3434  | 402716.26     | 2196771.08 | Картометрический<br>метод                              | 5.0   | Закрепление<br>отсутствует  |
| 3435  | 402713.78     | 2196775.74 | Картометрический<br>метод                              | 5.0   | Закрепление<br>отсутствует  |
| 3436  | 402701.93     | 2196791.57 | Картометрический<br>метод                              | 5.0   | Закрепление<br>отсутствует  |
| 3437  | 402686.33     | 2196812.41 | Картометрический<br>метод                              | 5.0   | Закрепление<br>отсутствует  |
| 3438  | 402682.07     | 2196818.10 | Картометрический<br>метод                              | 5.0   | Закрепление<br>отсутствует  |
| 3439  | 402671.66     | 2196835.07 | Картометрический<br>метод                              | 5.0   | Закрепление<br>отсутствует  |
| 3440  | 402661.80     | 2196851.14 | Картометрический<br>метод                              | 5.0   | Закрепление<br>отсутствует  |
| 3441  | 402654.14     | 2196863.61 | Картометрический<br>метод                              | 5.0   | Закрепление<br>отсутствует  |
|   |               |            |  |   |   |



| 2. Сведения о характерных точках границ объекта |               |            |  |   |   |
|---|---------------|------------|--|---|---|
| Обозначение<br>характерных точек<br>границ      | Координаты, м |            | Метод<br>определения<br>координат<br>характерной точки | Средняя<br>квадратическая<br>погрешность<br>положения<br>характерной<br>точки (Mt), м | Описание<br>обозначения<br>точки на<br>местности (при<br>наличии) |
|   | X             | Y          |  |   |   |
| 1   | 2             | 3          | 4  | 5   | 6   |
| 3442  | 402637.41     | 2196898.71 | Картометрический<br>метод                              | 5.0   | Закрепление<br>отсутствует  |
| 3443  | 402633.22     | 2196907.12 | Картометрический<br>метод                              | 5.0   | Закрепление<br>отсутствует  |
| 3444  | 402573.22     | 2196981.80 | Картометрический<br>метод                              | 5.0   | Закрепление<br>отсутствует  |
| 3445  | 402528.18     | 2197014.11 | Картометрический<br>метод                              | 5.0   | Закрепление<br>отсутствует  |
| 3446  | 402508.40     | 2197026.78 | Картометрический<br>метод                              | 5.0   | Закрепление<br>отсутствует  |
| 3447  | 402489.80     | 2197036.75 | Картометрический<br>метод                              | 5.0   | Закрепление<br>отсутствует  |
| 3448  | 402475.81     | 2197047.91 | Картометрический<br>метод                              | 5.0   | Закрепление<br>отсутствует  |
| 3449  | 402465.93     | 2197057.09 | Картометрический<br>метод                              | 5.0   | Закрепление<br>отсутствует  |
| 3450  | 402458.94     | 2197066.71 | Картометрический<br>метод                              | 5.0   | Закрепление<br>отсутствует  |
| 3451  | 402365.82     | 2197072.18 | Картометрический<br>метод                              | 5.0   | Закрепление<br>отсутствует  |
| 3409  | 402365.37     | 2197060.94 | Картометрический<br>метод                              | 5.0   | Закрепление<br>отсутствует  |
| 3452  | 399736.59     | 2201001.66 | Картометрический<br>метод                              | 5.0   | Закрепление<br>отсутствует  |
| 3453  | 399709.95     | 2200997.06 | Картометрический<br>метод                              | 5.0   | Закрепление<br>отсутствует  |
| 3454  | 399646.00     | 2200910.99 | Картометрический<br>метод                              | 5.0   | Закрепление<br>отсутствует  |
| 3455  | 399622.48     | 2200880.99 | Картометрический<br>метод                              | 5.0   | Закрепление<br>отсутствует  |
| 3456  | 399605.51     | 2200855.93 | Картометрический<br>метод                              | 5.0   | Закрепление<br>отсутствует  |
| 3457  | 399586.12     | 2200828.70 | Картометрический<br>метод                              | 5.0   | Закрепление<br>отсутствует  |
| 3458  | 399585.28     | 2200827.72 | Картометрический<br>метод                              | 5.0   | Закрепление<br>отсутствует  |
| 3459  | 399576.79     | 2200817.73 | Картометрический<br>метод                              | 5.0   | Закрепление<br>отсутствует  |
| 3460  | 399596.96     | 2200801.90 | Картометрический<br>метод                              | 5.0   | Закрепление<br>отсутствует  |
| 3461  | 399601.37     | 2200797.24 | Картометрический<br>метод                              | 5.0   | Закрепление<br>отсутствует  |
| 3462  | 399603.55     | 2200798.92 | Картометрический<br>метод                              | 5.0   | Закрепление<br>отсутствует  |
| 3463  | 399614.98     | 2200784.16 | Картометрический<br>метод                              | 5.0   | Закрепление<br>отсутствует  |
| 3464  | 399620.81     | 2200776.64 | Картометрический<br>метод                              | 5.0   | Закрепление<br>отсутствует  |
| 3465  | 399673.97     | 2200685.47 | Картометрический<br>метод                              | 5.0   | Закрепление<br>отсутствует  |
|   |               |            |  |   |   |



| 2. Сведения о характерных точках границ объекта |               |            |  |   |   |
|---|---------------|------------|--|---|---|
| Обозначение<br>характерных точек<br>границ      | Координаты, м |            | Метод<br>определения<br>координат<br>характерной точки | Средняя<br>квадратическая<br>погрешность<br>положения<br>характерной<br>точки (Mt), м | Описание<br>обозначения<br>точки на<br>местности (при<br>наличии) |
|   | X             | Y          |  |   |   |
| 1   | 2             | 3          | 4  | 5   | 6   |
| 3466  | 399677.37     | 2200679.52 | Картометрический<br>метод                              | 5.0   | Закрепление<br>отсутствует  |
| 3467  | 399688.99     | 2200653.55 | Картометрический<br>метод                              | 5.0   | Закрепление<br>отсутствует  |
| 3468  | 399690.81     | 2200643.46 | Картометрический<br>метод                              | 5.0   | Закрепление<br>отсутствует  |
| 3469  | 399698.37     | 2200619.57 | Картометрический<br>метод                              | 5.0   | Закрепление<br>отсутствует  |
| 3470  | 399699.88     | 2200614.82 | Картометрический<br>метод                              | 5.0   | Закрепление<br>отсутствует  |
| 3471  | 399700.19     | 2200607.78 | Картометрический<br>метод                              | 5.0   | Закрепление<br>отсутствует  |
| 3472  | 399712.42     | 2200625.85 | Картометрический<br>метод                              | 5.0   | Закрепление<br>отсутствует  |
| 3473  | 399746.51     | 2200593.25 | Картометрический<br>метод                              | 5.0   | Закрепление<br>отсутствует  |
| 3474  | 399725.27     | 2200587.28 | Картометрический<br>метод                              | 5.0   | Закрепление<br>отсутствует  |
| 3475  | 399722.24     | 2200585.94 | Картометрический<br>метод                              | 5.0   | Закрепление<br>отсутствует  |
| 3476  | 399719.44     | 2200569.20 | Картометрический<br>метод                              | 5.0   | Закрепление<br>отсутствует  |
| 3477  | 399762.04     | 2200531.71 | Картометрический<br>метод                              | 5.0   | Закрепление<br>отсутствует  |
| 3478  | 399782.95     | 2200511.45 | Картометрический<br>метод                              | 5.0   | Закрепление<br>отсутствует  |
| 3479  | 399808.08     | 2200494.55 | Картометрический<br>метод                              | 5.0   | Закрепление<br>отсутствует  |
| 3480  | 399850.53     | 2200471.97 | Картометрический<br>метод                              | 5.0   | Закрепление<br>отсутствует  |
| 3481  | 399853.36     | 2200500.10 | Картометрический<br>метод                              | 5.0   | Закрепление<br>отсутствует  |
| 3482  | 399853.83     | 2200504.78 | Картометрический<br>метод                              | 5.0   | Закрепление<br>отсутствует  |
| 3483  | 399853.73     | 2200516.52 | Картометрический<br>метод                              | 5.0   | Закрепление<br>отсутствует  |
| 3484  | 399853.53     | 2200541.27 | Картометрический<br>метод                              | 5.0   | Закрепление<br>отсутствует  |
| 3485  | 399858.11     | 2200564.44 | Картометрический<br>метод                              | 5.0   | Закрепление<br>отсутствует  |
| 3486  | 399862.12     | 2200574.23 | Картометрический<br>метод                              | 5.0   | Закрепление<br>отсутствует  |
| 3487  | 399871.32     | 2200602.51 | Картометрический<br>метод                              | 5.0   | Закрепление<br>отсутствует  |
| 3488  | 399873.23     | 2200603.87 | Картометрический<br>метод                              | 5.0   | Закрепление<br>отсутствует  |
| 3489  | 399874.81     | 2200608.16 | Картометрический<br>метод                              | 5.0   | Закрепление<br>отсутствует  |
| 3490  | 399875.43     | 2200613.45 | Картометрический<br>метод                              | 5.0   | Закрепление<br>отсутствует  |
|   |               |            |  |   |   |



| 2. Сведения о характерных точках границ объекта |               |            |  |   |   |
|---|---------------|------------|--|---|---|
| Обозначение<br>характерных точек<br>границ      | Координаты, м |            | Метод<br>определения<br>координат<br>характерной точки | Средняя<br>квадратическая<br>погрешность<br>положения<br>характерной<br>точки (Mt), м | Описание<br>обозначения<br>точки на<br>местности (при<br>наличии) |
|   | X             | Y          |  |   |   |
| 1   | 2             | 3          | 4  | 5   | 6   |
| 3491  | 399872.40     | 2200631.27 | Картометрический<br>метод                              | 5.0   | Закрепление<br>отсутствует  |
| 3492  | 399870.74     | 2200635.80 | Картометрический<br>метод                              | 5.0   | Закрепление<br>отсутствует  |
| 3493  | 399867.08     | 2200641.54 | Картометрический<br>метод                              | 5.0   | Закрепление<br>отсутствует  |
| 3494  | 399846.48     | 2200673.80 | Картометрический<br>метод                              | 5.0   | Закрепление<br>отсутствует  |
| 3495  | 399835.94     | 2200689.93 | Картометрический<br>метод                              | 5.0   | Закрепление<br>отсутствует  |
| 3496  | 399814.64     | 2200719.54 | Картометрический<br>метод                              | 5.0   | Закрепление<br>отсутствует  |
| 3497  | 399809.51     | 2200724.68 | Картометрический<br>метод                              | 5.0   | Закрепление<br>отсутствует  |
| 3498  | 399798.15     | 2200743.04 | Картометрический<br>метод                              | 5.0   | Закрепление<br>отсутствует  |
| 3499  | 399786.29     | 2200767.88 | Картометрический<br>метод                              | 5.0   | Закрепление<br>отсутствует  |
| 3500  | 399786.85     | 2200773.18 | Картометрический<br>метод                              | 5.0   | Закрепление<br>отсутствует  |
| 3501  | 399785.10     | 2200782.23 | Картометрический<br>метод                              | 5.0   | Закрепление<br>отсутствует  |
| 3502  | 399784.64     | 2200793.17 | Картометрический<br>метод                              | 5.0   | Закрепление<br>отсутствует  |
| 3503  | 399784.11     | 2200805.61 | Картометрический<br>метод                              | 5.0   | Закрепление<br>отсутствует  |
| 3504  | 399783.98     | 2200846.32 | Картометрический<br>метод                              | 5.0   | Закрепление<br>отсутствует  |
| 3505  | 399784.11     | 2200856.22 | Картометрический<br>метод                              | 5.0   | Закрепление<br>отсутствует  |
| 3506  | 399741.26     | 2200843.20 | Картометрический<br>метод                              | 5.0   | Закрепление<br>отсутствует  |
| 3507  | 399727.13     | 2200837.08 | Картометрический<br>метод                              | 5.0   | Закрепление<br>отсутствует  |
| 3508  | 399722.64     | 2200843.50 | Картометрический<br>метод                              | 5.0   | Закрепление<br>отсутствует  |
| 3509  | 399709.33     | 2200857.50 | Картометрический<br>метод                              | 5.0   | Закрепление<br>отсутствует  |
| 3510  | 399708.86     | 2200860.32 | Картометрический<br>метод                              | 5.0   | Закрепление<br>отсутствует  |
| 3511  | 399715.77     | 2200868.58 | Картометрический<br>метод                              | 5.0   | Закрепление<br>отсутствует  |
| 3512  | 399694.60     | 2200892.71 | Картометрический<br>метод                              | 5.0   | Закрепление<br>отсутствует  |
| 3513  | 399728.10     | 2200922.90 | Картометрический<br>метод                              | 5.0   | Закрепление<br>отсутствует  |
| 3514  | 399769.55     | 2200934.43 | Картометрический<br>метод                              | 5.0   | Закрепление<br>отсутствует  |
| 3515  | 399759.73     | 2200962.89 | Картометрический<br>метод                              | 5.0   | Закрепление<br>отсутствует  |
|   |               |            |  |   |   |



| 2. Сведения о характерных точках границ объекта |               |            |  |   |   |
|---|---------------|------------|--|---|---|
| Обозначение<br>характерных точек<br>границ      | Координаты, м |            | Метод<br>определения<br>координат<br>характерной точки | Средняя<br>квадратическая<br>погрешность<br>положения<br>характерной<br>точки (Mt), м | Описание<br>обозначения<br>точки на<br>местности (при<br>наличии) |
|   | X             | Y          |  |   |   |
| 1   | 2             | 3          | 4  | 5   | 6   |
| 3516  | 399755.25     | 2200974.98 | Картометрический<br>метод                              | 5.0   | Закрепление<br>отсутствует  |
| 3517  | 399742.65     | 2201002.86 | Картометрический<br>метод                              | 5.0   | Закрепление<br>отсутствует  |
| 3452  | 399736.59     | 2201001.66 | Картометрический<br>метод                              | 5.0   | Закрепление<br>отсутствует  |
| 3518  | 401703.88     | 2196404.43 | Картометрический<br>метод                              | 5.0   | Закрепление<br>отсутствует  |
| 3519  | 401686.08     | 2196389.70 | Картометрический<br>метод                              | 5.0   | Закрепление<br>отсутствует  |
| 3520  | 401675.00     | 2196380.51 | Картометрический<br>метод                              | 5.0   | Закрепление<br>отсутствует  |
| 3521  | 401664.47     | 2196371.82 | Картометрический<br>метод                              | 5.0   | Закрепление<br>отсутствует  |
| 3522  | 401653.97     | 2196363.12 | Картометрический<br>метод                              | 5.0   | Закрепление<br>отсутствует  |
| 3523  | 401643.44     | 2196354.40 | Картометрический<br>метод                              | 5.0   | Закрепление<br>отсутствует  |
| 3524  | 401635.75     | 2196348.04 | Картометрический<br>метод                              | 5.0   | Закрепление<br>отсутствует  |
| 3525  | 401633.15     | 2196345.33 | Картометрический<br>метод                              | 5.0   | Закрепление<br>отсутствует  |
| 3526  | 401620.31     | 2196331.97 | Картометрический<br>метод                              | 5.0   | Закрепление<br>отсутствует  |
| 3527  | 401613.53     | 2196324.92 | Картометрический<br>метод                              | 5.0   | Закрепление<br>отсутствует  |
| 3528  | 401609.50     | 2196318.68 | Картометрический<br>метод                              | 5.0   | Закрепление<br>отсутствует  |
| 3529  | 401605.49     | 2196312.51 | Картометрический<br>метод                              | 5.0   | Закрепление<br>отсутствует  |
| 3530  | 401603.93     | 2196308.60 | Картометрический<br>метод                              | 5.0   | Закрепление<br>отсутствует  |
| 3531  | 401597.58     | 2196292.70 | Картометрический<br>метод                              | 5.0   | Закрепление<br>отсутствует  |
| 3532  | 401595.85     | 2196285.35 | Картометрический<br>метод                              | 5.0   | Закрепление<br>отсутствует  |
| 3533  | 401592.70     | 2196271.87 | Картометрический<br>метод                              | 5.0   | Закрепление<br>отсутствует  |
| 3534  | 401591.00     | 2196264.65 | Картометрический<br>метод                              | 5.0   | Закрепление<br>отсутствует  |
| 3535  | 401589.00     | 2196201.38 | Картометрический<br>метод                              | 5.0   | Закрепление<br>отсутствует  |
| 3536  | 401587.23     | 2196187.51 | Картометрический<br>метод                              | 5.0   | Закрепление<br>отсутствует  |
| 3537  | 401595.60     | 2196186.41 | Картометрический<br>метод                              | 5.0   | Закрепление<br>отсутствует  |
| 3538  | 401573.97     | 2196131.82 | Картометрический<br>метод                              | 5.0   | Закрепление<br>отсутствует  |
| 3539  | 401570.35     | 2196125.07 | Картометрический<br>метод                              | 5.0   | Закрепление<br>отсутствует  |
|   |               |            |  |   |   |



| 2. Сведения о характерных точках границ объекта |               |            |  |   |   |
|---|---------------|------------|--|---|---|
| Обозначение<br>характерных точек<br>границ      | Координаты, м |            | Метод<br>определения<br>координат<br>характерной точки | Средняя<br>квадратическая<br>погрешность<br>положения<br>характерной<br>точки (Mt), м | Описание<br>обозначения<br>точки на<br>местности (при<br>наличии) |
|   | X             | Y          |  |   |   |
| 1   | 2             | 3          | 4  | 5   | 6   |
| 3540  | 401561.52     | 2196111.52 | Картометрический<br>метод                              | 5.0   | Закрепление<br>отсутствует  |
| 3541  | 401554.36     | 2196101.64 | Картометрический<br>метод                              | 5.0   | Закрепление<br>отсутствует  |
| 3542  | 401544.82     | 2196086.62 | Картометрический<br>метод                              | 5.0   | Закрепление<br>отсутствует  |
| 3543  | 401522.29     | 2196050.08 | Картометрический<br>метод                              | 5.0   | Закрепление<br>отсутствует  |
| 3544  | 401520.19     | 2196051.94 | Картометрический<br>метод                              | 5.0   | Закрепление<br>отсутствует  |
| 3545  | 401498.26     | 2196014.25 | Картометрический<br>метод                              | 5.0   | Закрепление<br>отсутствует  |
| 3546  | 401487.47     | 2195988.79 | Картометрический<br>метод                              | 5.0   | Закрепление<br>отсутствует  |
| 3547  | 401472.88     | 2195953.76 | Картометрический<br>метод                              | 5.0   | Закрепление<br>отсутствует  |
| 3548  | 401460.01     | 2195906.78 | Картометрический<br>метод                              | 5.0   | Закрепление<br>отсутствует  |
| 3549  | 401455.57     | 2195875.53 | Картометрический<br>метод                              | 5.0   | Закрепление<br>отсутствует  |
| 3550  | 401457.09     | 2195874.05 | Картометрический<br>метод                              | 5.0   | Закрепление<br>отсутствует  |
| 3551  | 401463.24     | 2195868.05 | Картометрический<br>метод                              | 5.0   | Закрепление<br>отсутствует  |
| 3552  | 401479.54     | 2195852.14 | Картометрический<br>метод                              | 5.0   | Закрепление<br>отсутствует  |
| 3553  | 401485.89     | 2195848.00 | Картометрический<br>метод                              | 5.0   | Закрепление<br>отсутствует  |
| 3554  | 401487.82     | 2195844.98 | Картометрический<br>метод                              | 5.0   | Закрепление<br>отсутствует  |
| 3555  | 401488.93     | 2195843.26 | Картометрический<br>метод                              | 5.0   | Закрепление<br>отсутствует  |
| 3556  | 401506.98     | 2195826.13 | Картометрический<br>метод                              | 5.0   | Закрепление<br>отсутствует  |
| 3557  | 401507.06     | 2195826.08 | Картометрический<br>метод                              | 5.0   | Закрепление<br>отсутствует  |
| 3558  | 401509.00     | 2195824.12 | Картометрический<br>метод                              | 5.0   | Закрепление<br>отсутствует  |
| 3559  | 401522.76     | 2195810.29 | Картометрический<br>метод                              | 5.0   | Закрепление<br>отсутствует  |
| 3560  | 401543.39     | 2195789.55 | Картометрический<br>метод                              | 5.0   | Закрепление<br>отсутствует  |
| 3561  | 401563.45     | 2195813.06 | Картометрический<br>метод                              | 5.0   | Закрепление<br>отсутствует  |
| 3562  | 401581.45     | 2195834.14 | Картометрический<br>метод                              | 5.0   | Закрепление<br>отсутствует  |
| 3563  | 401588.91     | 2195842.87 | Картометрический<br>метод                              | 5.0   | Закрепление<br>отсутствует  |
| 3564  | 401598.29     | 2195853.87 | Картометрический<br>метод                              | 5.0   | Закрепление<br>отсутствует  |
|   |               |            |  |   |   |



| 2. Сведения о характерных точках границ объекта |               |            |  |   |   |
|---|---------------|------------|--|---|---|
| Обозначение<br>характерных точек<br>границ      | Координаты, м |            | Метод<br>определения<br>координат<br>характерной точки | Средняя<br>квадратическая<br>погрешность<br>положения<br>характерной<br>точки (Mt), м | Описание<br>обозначения<br>точки на<br>местности (при<br>наличии) |
|   | X             | Y          |  |   |   |
| 1   | 2             | 3          | 4  | 5   | 6   |
| 3565  | 401600.10     | 2195855.98 | Картометрический<br>метод                              | 5.0   | Закрепление<br>отсутствует  |
| 3566  | 401593.28     | 2195861.34 | Картометрический<br>метод                              | 5.0   | Закрепление<br>отсутствует  |
| 3567  | 401579.72     | 2195872.00 | Картометрический<br>метод                              | 5.0   | Закрепление<br>отсутствует  |
| 3568  | 401559.26     | 2195899.41 | Картометрический<br>метод                              | 5.0   | Закрепление<br>отсутствует  |
| 3569  | 401559.73     | 2195910.75 | Картометрический<br>метод                              | 5.0   | Закрепление<br>отсутствует  |
| 3570  | 401568.40     | 2195929.32 | Картометрический<br>метод                              | 5.0   | Закрепление<br>отсутствует  |
| 3571  | 401547.23     | 2195945.63 | Картометрический<br>метод                              | 5.0   | Закрепление<br>отсутствует  |
| 3572  | 401559.90     | 2195960.74 | Картометрический<br>метод                              | 5.0   | Закрепление<br>отсутствует  |
| 3573  | 401573.35     | 2195976.97 | Картометрический<br>метод                              | 5.0   | Закрепление<br>отсутствует  |
| 3574  | 401600.44     | 2196005.00 | Картометрический<br>метод                              | 5.0   | Закрепление<br>отсутствует  |
| 3575  | 401633.20     | 2196051.21 | Картометрический<br>метод                              | 5.0   | Закрепление<br>отсутствует  |
| 3576  | 401678.65     | 2196088.90 | Картометрический<br>метод                              | 5.0   | Закрепление<br>отсутствует  |
| 3577  | 401702.52     | 2196114.58 | Картометрический<br>метод                              | 5.0   | Закрепление<br>отсутствует  |
| 3578  | 401716.56     | 2196133.57 | Картометрический<br>метод                              | 5.0   | Закрепление<br>отсутствует  |
| 3579  | 401712.90     | 2196149.04 | Картометрический<br>метод                              | 5.0   | Закрепление<br>отсутствует  |
| 3580  | 401703.19     | 2196175.63 | Картометрический<br>метод                              | 5.0   | Закрепление<br>отсутствует  |
| 3581  | 401708.40     | 2196176.56 | Картометрический<br>метод                              | 5.0   | Закрепление<br>отсутствует  |
| 3582  | 401678.36     | 2196257.89 | Картометрический<br>метод                              | 5.0   | Закрепление<br>отсутствует  |
| 3583  | 401758.59     | 2196289.26 | Картометрический<br>метод                              | 5.0   | Закрепление<br>отсутствует  |
| 3584  | 401759.50     | 2196306.80 | Картометрический<br>метод                              | 5.0   | Закрепление<br>отсутствует  |
| 3585  | 401749.37     | 2196337.21 | Картометрический<br>метод                              | 5.0   | Закрепление<br>отсутствует  |
| 3586  | 401741.23     | 2196361.63 | Картометрический<br>метод                              | 5.0   | Закрепление<br>отсутствует  |
| 3587  | 401721.98     | 2196419.40 | Картометрический<br>метод                              | 5.0   | Закрепление<br>отсутствует  |
| 3518  | 401703.88     | 2196404.43 | Картометрический<br>метод                              | 5.0   | Закрепление<br>отсутствует  |
| 3588  | 400007.54     | 2202150.17 | Картометрический<br>метод                              | 5.0   | Закрепление<br>отсутствует  |
|   |               |            |  |   |   |



| 2. Сведения о характерных точках границ объекта |               |            |  |   |   |
|---|---------------|------------|--|---|---|
| Обозначение<br>характерных точек<br>границ      | Координаты, м |            | Метод<br>определения<br>координат<br>характерной точки | Средняя<br>квадратическая<br>погрешность<br>положения<br>характерной<br>точки (Mt), м | Описание<br>обозначения<br>точки на<br>местности (при<br>наличии) |
|   | X             | Y          |  |   |   |
| 1   | 2             | 3          | 4  | 5   | 6   |
| 3589  | 399970.94     | 2202118.93 | Картометрический<br>метод                              | 5.0   | Закрепление<br>отсутствует  |
| 3590  | 399958.92     | 2202106.86 | Картометрический<br>метод                              | 5.0   | Закрепление<br>отсутствует  |
| 3591  | 399919.27     | 2202069.13 | Картометрический<br>метод                              | 5.0   | Закрепление<br>отсутствует  |
| 3592  | 399919.98     | 2202068.32 | Картометрический<br>метод                              | 5.0   | Закрепление<br>отсутствует  |
| 3593  | 399911.22     | 2202059.78 | Картометрический<br>метод                              | 5.0   | Закрепление<br>отсутствует  |
| 3594  | 400012.03     | 2201928.94 | Картометрический<br>метод                              | 5.0   | Закрепление<br>отсутствует  |
| 3595  | 400067.69     | 2201940.52 | Картометрический<br>метод                              | 5.0   | Закрепление<br>отсутствует  |
| 3596  | 400154.50     | 2201897.66 | Картометрический<br>метод                              | 5.0   | Закрепление<br>отсутствует  |
| 3597  | 400276.03     | 2201971.08 | Картометрический<br>метод                              | 5.0   | Закрепление<br>отсутствует  |
| 3598  | 400279.07     | 2201973.00 | Картометрический<br>метод                              | 5.0   | Закрепление<br>отсутствует  |
| 3599  | 400251.33     | 2202087.67 | Картометрический<br>метод                              | 5.0   | Закрепление<br>отсутствует  |
| 3600  | 400242.20     | 2202087.13 | Картометрический<br>метод                              | 5.0   | Закрепление<br>отсутствует  |
| 3601  | 400234.88     | 2202087.44 | Картометрический<br>метод                              | 5.0   | Закрепление<br>отсутствует  |
| 3602  | 400225.40     | 2202088.93 | Картометрический<br>метод                              | 5.0   | Закрепление<br>отсутствует  |
| 3603  | 400215.27     | 2202092.01 | Картометрический<br>метод                              | 5.0   | Закрепление<br>отсутствует  |
| 3604  | 400200.75     | 2202097.84 | Картометрический<br>метод                              | 5.0   | Закрепление<br>отсутствует  |
| 3605  | 400201.68     | 2202099.20 | Картометрический<br>метод                              | 5.0   | Закрепление<br>отсутствует  |
| 3606  | 400183.59     | 2202109.17 | Картометрический<br>метод                              | 5.0   | Закрепление<br>отсутствует  |
| 3607  | 400182.97     | 2202108.04 | Картометрический<br>метод                              | 5.0   | Закрепление<br>отсутствует  |
| 3608  | 400182.34     | 2202106.91 | Картометрический<br>метод                              | 5.0   | Закрепление<br>отсутствует  |
| 3609  | 400177.57     | 2202109.77 | Картометрический<br>метод                              | 5.0   | Закрепление<br>отсутствует  |
| 3610  | 400157.53     | 2202121.72 | Картометрический<br>метод                              | 5.0   | Закрепление<br>отсутствует  |
| 3611  | 400148.55     | 2202127.06 | Картометрический<br>метод                              | 5.0   | Закрепление<br>отсутствует  |
| 3612  | 400148.32     | 2202126.64 | Картометрический<br>метод                              | 5.0   | Закрепление<br>отсутствует  |
| 3613  | 400133.03     | 2202136.60 | Картометрический<br>метод                              | 5.0   | Закрепление<br>отсутствует  |
|   |               |            |  |   |   |



| 2. Сведения о характерных точках границ объекта |               |            |  |   |   |
|---|---------------|------------|--|---|---|
| Обозначение<br>характерных точек<br>границ      | Координаты, м |            | Метод<br>определения<br>координат<br>характерной точки | Средняя<br>квадратическая<br>погрешность<br>положения<br>характерной<br>точки (Mt), м | Описание<br>обозначения<br>точки на<br>местности (при<br>наличии) |
|   | X             | Y          |  |   |   |
| 1   | 2             | 3          | 4  | 5   | 6   |
| 3614  | 400126.81     | 2202141.50 | Картометрический<br>метод                              | 5.0   | Закрепление<br>отсутствует  |
| 3615  | 400129.65     | 2202145.44 | Картометрический<br>метод                              | 5.0   | Закрепление<br>отсутствует  |
| 3616  | 400099.33     | 2202165.87 | Картометрический<br>метод                              | 5.0   | Закрепление<br>отсутствует  |
| 3617  | 400096.98     | 2202161.75 | Картометрический<br>метод                              | 5.0   | Закрепление<br>отсутствует  |
| 3618  | 400077.00     | 2202170.04 | Картометрический<br>метод                              | 5.0   | Закрепление<br>отсутствует  |
| 3619  | 400065.91     | 2202178.85 | Картометрический<br>метод                              | 5.0   | Закрепление<br>отсутствует  |
| 3620  | 400057.24     | 2202180.74 | Картометрический<br>метод                              | 5.0   | Закрепление<br>отсутствует  |
| 3588  | 400007.54     | 2202150.17 | Картометрический<br>метод                              | 5.0   | Закрепление<br>отсутствует  |
| 3621  | 403242.26     | 2190270.40 | Картометрический<br>метод                              | 5.0   | Закрепление<br>отсутствует  |
| 3622  | 403233.37     | 2190239.26 | Картометрический<br>метод                              | 5.0   | Закрепление<br>отсутствует  |
| 3623  | 403222.18     | 2190195.47 | Картометрический<br>метод                              | 5.0   | Закрепление<br>отсутствует  |
| 3624  | 403217.40     | 2190196.52 | Картометрический<br>метод                              | 5.0   | Закрепление<br>отсутствует  |
| 3625  | 403211.19     | 2190168.13 | Картометрический<br>метод                              | 5.0   | Закрепление<br>отсутствует  |
| 3626  | 403197.99     | 2190063.21 | Картометрический<br>метод                              | 5.0   | Закрепление<br>отсутствует  |
| 3627  | 403195.23     | 2190015.63 | Картометрический<br>метод                              | 5.0   | Закрепление<br>отсутствует  |
| 3628  | 403183.88     | 2189988.86 | Картометрический<br>метод                              | 5.0   | Закрепление<br>отсутствует  |
| 3629  | 403165.23     | 2189968.28 | Картометрический<br>метод                              | 5.0   | Закрепление<br>отсутствует  |
| 3630  | 403126.89     | 2189941.00 | Картометрический<br>метод                              | 5.0   | Закрепление<br>отсутствует  |
| 3631  | 403094.07     | 2189920.95 | Картометрический<br>метод                              | 5.0   | Закрепление<br>отсутствует  |
| 3632  | 403077.20     | 2189913.18 | Картометрический<br>метод                              | 5.0   | Закрепление<br>отсутствует  |
| 3633  | 403046.47     | 2189882.38 | Картометрический<br>метод                              | 5.0   | Закрепление<br>отсутствует  |
| 3634  | 403025.43     | 2189849.41 | Картометрический<br>метод                              | 5.0   | Закрепление<br>отсутствует  |
| 3635  | 402988.66     | 2189865.67 | Картометрический<br>метод                              | 5.0   | Закрепление<br>отсутствует  |
| 3636  | 402975.28     | 2189818.33 | Картометрический<br>метод                              | 5.0   | Закрепление<br>отсутствует  |
| 3637  | 403003.62     | 2189805.56 | Картометрический<br>метод                              | 5.0   | Закрепление<br>отсутствует  |
|   |               |            |  |   |   |



| 2. Сведения о характерных точках границ объекта |               |            |  |   |   |
|---|---------------|------------|--|---|---|
| Обозначение<br>характерных точек<br>границ      | Координаты, м |            | Метод<br>определения<br>координат<br>характерной точки | Средняя<br>квадратическая<br>погрешность<br>положения<br>характерной<br>точки (Mt), м | Описание<br>обозначения<br>точки на<br>местности (при<br>наличии) |
|   | X             | Y          |  |   |   |
| 1   | 2             | 3          | 4  | 5   | 6   |
| 3638  | 403016.40     | 2189780.69 | Картометрический<br>метод                              | 5.0   | Закрепление<br>отсутствует  |
| 3639  | 403034.46     | 2189770.53 | Картометрический<br>метод                              | 5.0   | Закрепление<br>отсутствует  |
| 3640  | 403066.28     | 2189769.53 | Картометрический<br>метод                              | 5.0   | Закрепление<br>отсутствует  |
| 3641  | 403092.70     | 2189782.99 | Картометрический<br>метод                              | 5.0   | Закрепление<br>отсутствует  |
| 3642  | 403156.31     | 2189831.88 | Картометрический<br>метод                              | 5.0   | Закрепление<br>отсутствует  |
| 3643  | 403186.84     | 2189849.01 | Картометрический<br>метод                              | 5.0   | Закрепление<br>отсутствует  |
| 3644  | 403210.74     | 2189862.42 | Картометрический<br>метод                              | 5.0   | Закрепление<br>отсутствует  |
| 3645  | 403247.95     | 2189891.00 | Картометрический<br>метод                              | 5.0   | Закрепление<br>отсутствует  |
| 3646  | 403269.36     | 2189920.03 | Картометрический<br>метод                              | 5.0   | Закрепление<br>отсутствует  |
| 3647  | 403288.96     | 2189954.21 | Картометрический<br>метод                              | 5.0   | Закрепление<br>отсутствует  |
| 3648  | 403330.14     | 2190082.42 | Картометрический<br>метод                              | 5.0   | Закрепление<br>отсутствует  |
| 3649  | 403325.39     | 2190167.53 | Картометрический<br>метод                              | 5.0   | Закрепление<br>отсутствует  |
| 3650  | 403306.55     | 2190224.87 | Картометрический<br>метод                              | 5.0   | Закрепление<br>отсутствует  |
| 3651  | 403262.99     | 2190280.45 | Картометрический<br>метод                              | 5.0   | Закрепление<br>отсутствует  |
| 3652  | 403248.82     | 2190289.19 | Картометрический<br>метод                              | 5.0   | Закрепление<br>отсутствует  |
| 3621  | 403242.26     | 2190270.40 | Картометрический<br>метод                              | 5.0   | Закрепление<br>отсутствует  |
| 3653  | 394870.25     | 2197050.88 | Картометрический<br>метод                              | 5.0   | Закрепление<br>отсутствует  |
| 3654  | 394831.58     | 2197033.27 | Картометрический<br>метод                              | 5.0   | Закрепление<br>отсутствует  |
| 3655  | 394832.82     | 2197022.48 | Картометрический<br>метод                              | 5.0   | Закрепление<br>отсутствует  |
| 3656  | 394837.04     | 2196995.07 | Картометрический<br>метод                              | 5.0   | Закрепление<br>отсутствует  |
| 3657  | 394838.43     | 2196990.03 | Картометрический<br>метод                              | 5.0   | Закрепление<br>отсутствует  |
| 3658  | 394845.11     | 2196975.34 | Картометрический<br>метод                              | 5.0   | Закрепление<br>отсутствует  |
| 3659  | 394850.38     | 2196966.49 | Картометрический<br>метод                              | 5.0   | Закрепление<br>отсутствует  |
| 3660  | 394860.57     | 2196951.43 | Картометрический<br>метод                              | 5.0   | Закрепление<br>отсутствует  |
| 3661  | 394874.53     | 2196930.97 | Картометрический<br>метод                              | 5.0   | Закрепление<br>отсутствует  |
|   |               |            |  |   |   |



| 2. Сведения о характерных точках границ объекта |               |            |  |   |   |
|---|---------------|------------|--|---|---|
| Обозначение<br>характерных точек<br>границ      | Координаты, м |            | Метод<br>определения<br>координат<br>характерной точки | Средняя<br>квадратическая<br>погрешность<br>положения<br>характерной<br>точки (Mt), м | Описание<br>обозначения<br>точки на<br>местности (при<br>наличии) |
|   | X             | Y          |  |   |   |
| 1   | 2             | 3          | 4  | 5   | 6   |
| 3662  | 394905.48     | 2196888.27 | Картометрический<br>метод                              | 5.0   | Закрепление<br>отсутствует  |
| 3663  | 394923.70     | 2196859.39 | Картометрический<br>метод                              | 5.0   | Закрепление<br>отсутствует  |
| 3664  | 394928.80     | 2196848.31 | Картометрический<br>метод                              | 5.0   | Закрепление<br>отсутствует  |
| 3665  | 394931.81     | 2196836.16 | Картометрический<br>метод                              | 5.0   | Закрепление<br>отсутствует  |
| 3666  | 394932.40     | 2196831.75 | Картометрический<br>метод                              | 5.0   | Закрепление<br>отсутствует  |
| 3667  | 394932.67     | 2196820.22 | Картометрический<br>метод                              | 5.0   | Закрепление<br>отсутствует  |
| 3668  | 394932.18     | 2196813.36 | Картометрический<br>метод                              | 5.0   | Закрепление<br>отсутствует  |
| 3669  | 394929.96     | 2196803.23 | Картометрический<br>метод                              | 5.0   | Закрепление<br>отсутствует  |
| 3670  | 394923.52     | 2196786.92 | Картометрический<br>метод                              | 5.0   | Закрепление<br>отсутствует  |
| 3671  | 394932.43     | 2196799.81 | Картометрический<br>метод                              | 5.0   | Закрепление<br>отсутствует  |
| 3672  | 394936.37     | 2196805.59 | Картометрический<br>метод                              | 5.0   | Закрепление<br>отсутствует  |
| 3673  | 394935.13     | 2196813.12 | Картометрический<br>метод                              | 5.0   | Закрепление<br>отсутствует  |
| 3674  | 394998.48     | 2196812.44 | Картометрический<br>метод                              | 5.0   | Закрепление<br>отсутствует  |
| 3675  | 395023.75     | 2196813.20 | Картометрический<br>метод                              | 5.0   | Закрепление<br>отсутствует  |
| 3676  | 395060.63     | 2196813.55 | Картометрический<br>метод                              | 5.0   | Закрепление<br>отсутствует  |
| 3677  | 395060.09     | 2196802.47 | Картометрический<br>метод                              | 5.0   | Закрепление<br>отсутствует  |
| 3678  | 395152.58     | 2196789.35 | Картометрический<br>метод                              | 5.0   | Закрепление<br>отсутствует  |
| 3679  | 395168.39     | 2196790.22 | Картометрический<br>метод                              | 5.0   | Закрепление<br>отсутствует  |
| 3680  | 395195.92     | 2196808.05 | Картометрический<br>метод                              | 5.0   | Закрепление<br>отсутствует  |
| 3681  | 395164.71     | 2196804.11 | Картометрический<br>метод                              | 5.0   | Закрепление<br>отсутствует  |
| 3682  | 395165.01     | 2196857.39 | Картометрический<br>метод                              | 5.0   | Закрепление<br>отсутствует  |
| 3683  | 395185.43     | 2196860.40 | Картометрический<br>метод                              | 5.0   | Закрепление<br>отсутствует  |
| 3684  | 395195.40     | 2196867.82 | Картометрический<br>метод                              | 5.0   | Закрепление<br>отсутствует  |
| 3685  | 395201.73     | 2196864.15 | Картометрический<br>метод                              | 5.0   | Закрепление<br>отсутствует  |
| 3686  | 395199.25     | 2196859.10 | Картометрический<br>метод                              | 5.0   | Закрепление<br>отсутствует  |
|   |               |            |  |   |   |



| 2. Сведения о характерных точках границ объекта |               |            |  |   |   |
|---|---------------|------------|--|---|---|
| Обозначение<br>характерных точек<br>границ      | Координаты, м |            | Метод<br>определения<br>координат<br>характерной точки | Средняя<br>квадратическая<br>погрешность<br>положения<br>характерной<br>точки (Mt), м | Описание<br>обозначения<br>точки на<br>местности (при<br>наличии) |
|   | X             | Y          |  |   |   |
| 1   | 2             | 3          | 4  | 5   | 6   |
| 3687  | 395203.98     | 2196855.87 | Картометрический<br>метод                              | 5.0   | Закрепление<br>отсутствует  |
| 3688  | 395202.10     | 2196865.40 | Картометрический<br>метод                              | 5.0   | Закрепление<br>отсутствует  |
| 3689  | 395170.58     | 2196897.74 | Картометрический<br>метод                              | 5.0   | Закрепление<br>отсутствует  |
| 3690  | 395148.25     | 2196916.15 | Картометрический<br>метод                              | 5.0   | Закрепление<br>отсутствует  |
| 3691  | 395130.96     | 2196943.22 | Картометрический<br>метод                              | 5.0   | Закрепление<br>отсутствует  |
| 3692  | 395116.29     | 2196945.76 | Картометрический<br>метод                              | 5.0   | Закрепление<br>отсутствует  |
| 3693  | 395103.89     | 2196989.78 | Картометрический<br>метод                              | 5.0   | Закрепление<br>отсутствует  |
| 3694  | 395100.55     | 2197000.25 | Картометрический<br>метод                              | 5.0   | Закрепление<br>отсутствует  |
| 3695  | 395096.13     | 2197014.63 | Картометрический<br>метод                              | 5.0   | Закрепление<br>отсутствует  |
| 3696  | 395066.35     | 2197038.45 | Картометрический<br>метод                              | 5.0   | Закрепление<br>отсутствует  |
| 3697  | 395052.77     | 2197010.68 | Картометрический<br>метод                              | 5.0   | Закрепление<br>отсутствует  |
| 3698  | 394972.69     | 2197016.60 | Картометрический<br>метод                              | 5.0   | Закрепление<br>отсутствует  |
| 3699  | 394946.34     | 2197013.02 | Картометрический<br>метод                              | 5.0   | Закрепление<br>отсутствует  |
| 3700  | 394920.90     | 2197069.82 | Картометрический<br>метод                              | 5.0   | Закрепление<br>отсутствует  |
| 3653  | 394870.25     | 2197050.88 | Картометрический<br>метод                              | 5.0   | Закрепление<br>отсутствует  |
| 3701  | 400375.14     | 2199001.57 | Картометрический<br>метод                              | 5.0   | Закрепление<br>отсутствует  |
| 3702  | 400354.75     | 2198987.51 | Картометрический<br>метод                              | 5.0   | Закрепление<br>отсутствует  |
| 3703  | 400334.21     | 2198973.35 | Картометрический<br>метод                              | 5.0   | Закрепление<br>отсутствует  |
| 3704  | 400304.31     | 2199011.44 | Картометрический<br>метод                              | 5.0   | Закрепление<br>отсутствует  |
| 3705  | 400280.19     | 2198993.31 | Картометрический<br>метод                              | 5.0   | Закрепление<br>отсутствует  |
| 3706  | 400244.34     | 2198965.70 | Картометрический<br>метод                              | 5.0   | Закрепление<br>отсутствует  |
| 3707  | 400253.18     | 2198954.24 | Картометрический<br>метод                              | 5.0   | Закрепление<br>отсутствует  |
| 3708  | 400289.26     | 2198979.97 | Картометрический<br>метод                              | 5.0   | Закрепление<br>отсутствует  |
| 3709  | 400309.52     | 2198950.96 | Картометрический<br>метод                              | 5.0   | Закрепление<br>отсутствует  |
| 3710  | 400280.35     | 2198929.84 | Картометрический<br>метод                              | 5.0   | Закрепление<br>отсутствует  |
|   |               |            |  |   |   |



| 2. Сведения о характерных точках границ объекта |               |            |  |   |   |
|---|---------------|------------|--|---|---|
| Обозначение<br>характерных точек<br>границ      | Координаты, м |            | Метод<br>определения<br>координат<br>характерной точки | Средняя<br>квадратическая<br>погрешность<br>положения<br>характерной<br>точки (Mt), м | Описание<br>обозначения<br>точки на<br>местности (при<br>наличии) |
|   | X             | Y          |  |   |   |
| 1   | 2             | 3          | 4  | 5   | 6   |
| 3711  | 400274.97     | 2198925.96 | Картометрический<br>метод                              | 5.0   | Закрепление<br>отсутствует  |
| 3712  | 400294.33     | 2198900.84 | Картометрический<br>метод                              | 5.0   | Закрепление<br>отсутствует  |
| 3713  | 400337.16     | 2198846.12 | Картометрический<br>метод                              | 5.0   | Закрепление<br>отсутствует  |
| 3714  | 400369.05     | 2198809.27 | Картометрический<br>метод                              | 5.0   | Закрепление<br>отсутствует  |
| 3715  | 400391.79     | 2198788.53 | Картометрический<br>метод                              | 5.0   | Закрепление<br>отсутствует  |
| 3716  | 400405.57     | 2198762.06 | Картометрический<br>метод                              | 5.0   | Закрепление<br>отсутствует  |
| 3717  | 400420.39     | 2198734.44 | Картометрический<br>метод                              | 5.0   | Закрепление<br>отсутствует  |
| 3718  | 400434.91     | 2198706.16 | Картометрический<br>метод                              | 5.0   | Закрепление<br>отсутствует  |
| 3719  | 400459.53     | 2198665.76 | Картометрический<br>метод                              | 5.0   | Закрепление<br>отсутствует  |
| 3720  | 400468.38     | 2198651.99 | Картометрический<br>метод                              | 5.0   | Закрепление<br>отсутствует  |
| 3721  | 400483.04     | 2198629.20 | Картометрический<br>метод                              | 5.0   | Закрепление<br>отсутствует  |
| 3722  | 400528.46     | 2198653.50 | Картометрический<br>метод                              | 5.0   | Закрепление<br>отсутствует  |
| 3723  | 400545.10     | 2198628.39 | Картометрический<br>метод                              | 5.0   | Закрепление<br>отсутствует  |
| 3724  | 400554.23     | 2198672.00 | Картометрический<br>метод                              | 5.0   | Закрепление<br>отсутствует  |
| 3725  | 400561.14     | 2198680.34 | Картометрический<br>метод                              | 5.0   | Закрепление<br>отсутствует  |
| 3726  | 400561.52     | 2198680.61 | Картометрический<br>метод                              | 5.0   | Закрепление<br>отсутствует  |
| 3727  | 400570.82     | 2198695.80 | Картометрический<br>метод                              | 5.0   | Закрепление<br>отсутствует  |
| 3728  | 400576.13     | 2198706.69 | Картометрический<br>метод                              | 5.0   | Закрепление<br>отсутствует  |
| 3729  | 400577.07     | 2198709.66 | Картометрический<br>метод                              | 5.0   | Закрепление<br>отсутствует  |
| 3730  | 400568.47     | 2198725.60 | Картометрический<br>метод                              | 5.0   | Закрепление<br>отсутствует  |
| 3731  | 400569.81     | 2198726.81 | Картометрический<br>метод                              | 5.0   | Закрепление<br>отсутствует  |
| 3732  | 400554.83     | 2198756.64 | Картометрический<br>метод                              | 5.0   | Закрепление<br>отсутствует  |
| 3733  | 400551.94     | 2198761.37 | Картометрический<br>метод                              | 5.0   | Закрепление<br>отсутствует  |
| 3734  | 400544.45     | 2198778.31 | Картометрический<br>метод                              | 5.0   | Закрепление<br>отсутствует  |
| 3735  | 400539.93     | 2198791.18 | Картометрический<br>метод                              | 5.0   | Закрепление<br>отсутствует  |
|   |               |            |  |   |   |



| 2. Сведения о характерных точках границ объекта |               |            |  |   |   |
|---|---------------|------------|--|---|---|
| Обозначение<br>характерных точек<br>границ      | Координаты, м |            | Метод<br>определения<br>координат<br>характерной точки | Средняя<br>квадратическая<br>погрешность<br>положения<br>характерной<br>точки (Mt), м | Описание<br>обозначения<br>точки на<br>местности (при<br>наличии) |
|   | X             | Y          |  |   |   |
| 1   | 2             | 3          | 4  | 5   | 6   |
| 3736  | 400516.12     | 2198845.75 | Картометрический<br>метод                              | 5.0   | Закрепление<br>отсутствует  |
| 3737  | 400453.02     | 2198962.70 | Картометрический<br>метод                              | 5.0   | Закрепление<br>отсутствует  |
| 3738  | 400415.62     | 2199028.04 | Картометрический<br>метод                              | 5.0   | Закрепление<br>отсутствует  |
| 3701  | 400375.14     | 2199001.57 | Картометрический<br>метод                              | 5.0   | Закрепление<br>отсутствует  |
| 3739  | 402083.31     | 2197463.88 | Картометрический<br>метод                              | 5.0   | Закрепление<br>отсутствует  |
| 3740  | 402080.94     | 2197465.61 | Картометрический<br>метод                              | 5.0   | Закрепление<br>отсутствует  |
| 3741  | 402068.63     | 2197444.40 | Картометрический<br>метод                              | 5.0   | Закрепление<br>отсутствует  |
| 3742  | 402063.81     | 2197435.94 | Картометрический<br>метод                              | 5.0   | Закрепление<br>отсутствует  |
| 3743  | 402061.61     | 2197432.09 | Картометрический<br>метод                              | 5.0   | Закрепление<br>отсутствует  |
| 3744  | 402058.37     | 2197426.41 | Картометрический<br>метод                              | 5.0   | Закрепление<br>отсутствует  |
| 3745  | 402049.66     | 2197408.05 | Картометрический<br>метод                              | 5.0   | Закрепление<br>отсутствует  |
| 3746  | 402044.18     | 2197391.00 | Картометрический<br>метод                              | 5.0   | Закрепление<br>отсутствует  |
| 3747  | 402047.47     | 2197389.62 | Картометрический<br>метод                              | 5.0   | Закрепление<br>отсутствует  |
| 3748  | 402039.88     | 2197369.22 | Картометрический<br>метод                              | 5.0   | Закрепление<br>отсутствует  |
| 3749  | 402035.35     | 2197352.54 | Картометрический<br>метод                              | 5.0   | Закрепление<br>отсутствует  |
| 3750  | 402031.79     | 2197348.84 | Картометрический<br>метод                              | 5.0   | Закрепление<br>отсутствует  |
| 3751  | 402029.72     | 2197349.76 | Картометрический<br>метод                              | 5.0   | Закрепление<br>отсутствует  |
| 3752  | 402017.37     | 2197319.25 | Картометрический<br>метод                              | 5.0   | Закрепление<br>отсутствует  |
| 3753  | 402015.49     | 2197314.62 | Картометрический<br>метод                              | 5.0   | Закрепление<br>отсутствует  |
| 3754  | 402005.84     | 2197290.07 | Картометрический<br>метод                              | 5.0   | Закрепление<br>отсутствует  |
| 3755  | 402004.62     | 2197286.96 | Картометрический<br>метод                              | 5.0   | Закрепление<br>отсутствует  |
| 3756  | 401987.80     | 2197248.42 | Картометрический<br>метод                              | 5.0   | Закрепление<br>отсутствует  |
| 3757  | 401990.36     | 2197247.05 | Картометрический<br>метод                              | 5.0   | Закрепление<br>отсутствует  |
| 3758  | 401988.98     | 2197243.92 | Картометрический<br>метод                              | 5.0   | Закрепление<br>отсутствует  |
| 3759  | 401986.40     | 2197245.03 | Картометрический<br>метод                              | 5.0   | Закрепление<br>отсутствует  |
|   |               |            |  |   |   |



| 2. Сведения о характерных точках границ объекта |               |            |  |   |   |
|---|---------------|------------|--|---|---|
| Обозначение<br>характерных точек<br>границ      | Координаты, м |            | Метод<br>определения<br>координат<br>характерной точки | Средняя<br>квадратическая<br>погрешность<br>положения<br>характерной<br>точки (Mt), м | Описание<br>обозначения<br>точки на<br>местности (при<br>наличии) |
|   | X             | Y          |  |   |   |
| 1   | 2             | 3          | 4  | 5   | 6   |
| 3760  | 401982.80     | 2197235.69 | Картометрический<br>метод                              | 5.0   | Закрепление<br>отсутствует  |
| 3761  | 401977.81     | 2197222.97 | Картометрический<br>метод                              | 5.0   | Закрепление<br>отсутствует  |
| 3762  | 401962.93     | 2197180.05 | Картометрический<br>метод                              | 5.0   | Закрепление<br>отсутствует  |
| 3763  | 401977.75     | 2197166.69 | Картометрический<br>метод                              | 5.0   | Закрепление<br>отсутствует  |
| 3764  | 402001.35     | 2197146.21 | Картометрический<br>метод                              | 5.0   | Закрепление<br>отсутствует  |
| 3765  | 402039.74     | 2197112.42 | Картометрический<br>метод                              | 5.0   | Закрепление<br>отсутствует  |
| 3766  | 402061.89     | 2197092.60 | Картометрический<br>метод                              | 5.0   | Закрепление<br>отсутствует  |
| 3767  | 402082.48     | 2197082.50 | Картометрический<br>метод                              | 5.0   | Закрепление<br>отсутствует  |
| 3768  | 402099.59     | 2197103.37 | Картометрический<br>метод                              | 5.0   | Закрепление<br>отсутствует  |
| 3769  | 402129.59     | 2197134.84 | Картометрический<br>метод                              | 5.0   | Закрепление<br>отсутствует  |
| 3770  | 402152.17     | 2197113.56 | Картометрический<br>метод                              | 5.0   | Закрепление<br>отсутствует  |
| 3771  | 402157.32     | 2197115.37 | Картометрический<br>метод                              | 5.0   | Закрепление<br>отсутствует  |
| 3772  | 402171.47     | 2197108.46 | Картометрический<br>метод                              | 5.0   | Закрепление<br>отсутствует  |
| 3773  | 402177.32     | 2197105.52 | Картометрический<br>метод                              | 5.0   | Закрепление<br>отсутствует  |
| 3774  | 402181.40     | 2197103.36 | Картометрический<br>метод                              | 5.0   | Закрепление<br>отсутствует  |
| 3775  | 402166.36     | 2197071.74 | Картометрический<br>метод                              | 5.0   | Закрепление<br>отсутствует  |
| 3776  | 402237.37     | 2197081.27 | Картометрический<br>метод                              | 5.0   | Закрепление<br>отсутствует  |
| 3777  | 402243.13     | 2197096.87 | Картометрический<br>метод                              | 5.0   | Закрепление<br>отсутствует  |
| 3778  | 402223.00     | 2197106.03 | Картометрический<br>метод                              | 5.0   | Закрепление<br>отсутствует  |
| 3779  | 402181.36     | 2197127.39 | Картометрический<br>метод                              | 5.0   | Закрепление<br>отсутствует  |
| 3780  | 402174.31     | 2197129.76 | Картометрический<br>метод                              | 5.0   | Закрепление<br>отсутствует  |
| 3781  | 402168.54     | 2197137.55 | Картометрический<br>метод                              | 5.0   | Закрепление<br>отсутствует  |
| 3782  | 402165.85     | 2197229.42 | Картометрический<br>метод                              | 5.0   | Закрепление<br>отсутствует  |
| 3783  | 402152.15     | 2197389.61 | Картометрический<br>метод                              | 5.0   | Закрепление<br>отсутствует  |
| 3784  | 402149.19     | 2197412.35 | Картометрический<br>метод                              | 5.0   | Закрепление<br>отсутствует  |
|   |               |            |  |   |   |



| 2. Сведения о характерных точках границ объекта |               |            |  |   |   |
|---|---------------|------------|--|---|---|
| Обозначение<br>характерных точек<br>границ      | Координаты, м |            | Метод<br>определения<br>координат<br>характерной точки | Средняя<br>квадратическая<br>погрешность<br>положения<br>характерной<br>точки (Mt), м | Описание<br>обозначения<br>точки на<br>местности (при<br>наличии) |
|   | X             | Y          |  |   |   |
| 1   | 2             | 3          | 4  | 5   | 6   |
| 3785  | 402144.36     | 2197428.25 | Картометрический<br>метод                              | 5.0   | Закрепление<br>отсутствует  |
| 3786  | 402084.96     | 2197466.10 | Картометрический<br>метод                              | 5.0   | Закрепление<br>отсутствует  |
| 3739  | 402083.31     | 2197463.88 | Картометрический<br>метод                              | 5.0   | Закрепление<br>отсутствует  |
| 3787  | 400265.32     | 2200033.46 | Картометрический<br>метод                              | 5.0   | Закрепление<br>отсутствует  |
| 3788  | 400283.41     | 2199991.63 | Картометрический<br>метод                              | 5.0   | Закрепление<br>отсутствует  |
| 3789  | 400293.32     | 2199967.69 | Картометрический<br>метод                              | 5.0   | Закрепление<br>отсутствует  |
| 3790  | 400295.67     | 2199962.50 | Картометрический<br>метод                              | 5.0   | Закрепление<br>отсутствует  |
| 3791  | 400305.49     | 2199937.36 | Картометрический<br>метод                              | 5.0   | Закрепление<br>отсутствует  |
| 3792  | 400316.14     | 2199906.35 | Картометрический<br>метод                              | 5.0   | Закрепление<br>отсутствует  |
| 3793  | 400321.78     | 2199881.92 | Картометрический<br>метод                              | 5.0   | Закрепление<br>отсутствует  |
| 3794  | 400326.71     | 2199857.42 | Картометрический<br>метод                              | 5.0   | Закрепление<br>отсутствует  |
| 3795  | 400324.37     | 2199856.51 | Картометрический<br>метод                              | 5.0   | Закрепление<br>отсутствует  |
| 3796  | 400329.58     | 2199830.60 | Картометрический<br>метод                              | 5.0   | Закрепление<br>отсутствует  |
| 3797  | 400329.84     | 2199829.09 | Картометрический<br>метод                              | 5.0   | Закрепление<br>отсутствует  |
| 3798  | 400334.01     | 2199805.73 | Картометрический<br>метод                              | 5.0   | Закрепление<br>отсутствует  |
| 3799  | 400334.62     | 2199797.04 | Картометрический<br>метод                              | 5.0   | Закрепление<br>отсутствует  |
| 3800  | 400340.98     | 2199775.31 | Картометрический<br>метод                              | 5.0   | Закрепление<br>отсутствует  |
| 3801  | 400347.46     | 2199753.30 | Картометрический<br>метод                              | 5.0   | Закрепление<br>отсутствует  |
| 3802  | 400355.58     | 2199727.83 | Картометрический<br>метод                              | 5.0   | Закрепление<br>отсутствует  |
| 3803  | 400363.26     | 2199713.32 | Картометрический<br>метод                              | 5.0   | Закрепление<br>отсутствует  |
| 3804  | 400369.43     | 2199700.99 | Картометрический<br>метод                              | 5.0   | Закрепление<br>отсутствует  |
| 3805  | 400373.11     | 2199693.52 | Картометрический<br>метод                              | 5.0   | Закрепление<br>отсутствует  |
| 3806  | 400396.53     | 2199649.91 | Картометрический<br>метод                              | 5.0   | Закрепление<br>отсутствует  |
| 3807  | 400423.85     | 2199601.24 | Картометрический<br>метод                              | 5.0   | Закрепление<br>отсутствует  |
| 3808  | 400435.38     | 2199583.06 | Картометрический<br>метод                              | 5.0   | Закрепление<br>отсутствует  |
|   |               |            |  |   |   |



| 2. Сведения о характерных точках границ объекта |               |            |  |   |   |
|---|---------------|------------|--|---|---|
| Обозначение<br>характерных точек<br>границ      | Координаты, м |            | Метод<br>определения<br>координат<br>характерной точки | Средняя<br>квадратическая<br>погрешность<br>положения<br>характерной<br>точки (Mt), м | Описание<br>обозначения<br>точки на<br>местности (при<br>наличии) |
|   | X             | Y          |  |   |   |
| 1   | 2             | 3          | 4  | 5   | 6   |
| 3809  | 400448.05     | 2199564.70 | Картометрический<br>метод                              | 5.0   | Закрепление<br>отсутствует  |
| 3810  | 400469.94     | 2199533.47 | Картометрический<br>метод                              | 5.0   | Закрепление<br>отсутствует  |
| 3811  | 400488.65     | 2199508.41 | Картометрический<br>метод                              | 5.0   | Закрепление<br>отсутствует  |
| 3812  | 400489.06     | 2199508.68 | Картометрический<br>метод                              | 5.0   | Закрепление<br>отсутствует  |
| 3813  | 400512.17     | 2199475.87 | Картометрический<br>метод                              | 5.0   | Закрепление<br>отсутствует  |
| 3814  | 400553.36     | 2199418.54 | Картометрический<br>метод                              | 5.0   | Закрепление<br>отсутствует  |
| 3815  | 400576.06     | 2199386.42 | Картометрический<br>метод                              | 5.0   | Закрепление<br>отсутствует  |
| 3816  | 400600.28     | 2199399.49 | Картометрический<br>метод                              | 5.0   | Закрепление<br>отсутствует  |
| 3817  | 400595.72     | 2199406.30 | Картометрический<br>метод                              | 5.0   | Закрепление<br>отсутствует  |
| 3818  | 400591.30     | 2199415.69 | Картометрический<br>метод                              | 5.0   | Закрепление<br>отсутствует  |
| 3819  | 400588.40     | 2199425.10 | Картометрический<br>метод                              | 5.0   | Закрепление<br>отсутствует  |
| 3820  | 400587.30     | 2199436.91 | Картометрический<br>метод                              | 5.0   | Закрепление<br>отсутствует  |
| 3821  | 400589.78     | 2199475.41 | Картометрический<br>метод                              | 5.0   | Закрепление<br>отсутствует  |
| 3822  | 400575.32     | 2199491.34 | Картометрический<br>метод                              | 5.0   | Закрепление<br>отсутствует  |
| 3823  | 400572.04     | 2199503.56 | Картометрический<br>метод                              | 5.0   | Закрепление<br>отсутствует  |
| 3824  | 400552.57     | 2199503.20 | Картометрический<br>метод                              | 5.0   | Закрепление<br>отсутствует  |
| 3825  | 400547.78     | 2199518.65 | Картометрический<br>метод                              | 5.0   | Закрепление<br>отсутствует  |
| 3826  | 400537.17     | 2199540.01 | Картометрический<br>метод                              | 5.0   | Закрепление<br>отсутствует  |
| 3827  | 400538.80     | 2199541.04 | Картометрический<br>метод                              | 5.0   | Закрепление<br>отсутствует  |
| 3828  | 400525.26     | 2199568.76 | Картометрический<br>метод                              | 5.0   | Закрепление<br>отсутствует  |
| 3829  | 400493.70     | 2199644.32 | Картометрический<br>метод                              | 5.0   | Закрепление<br>отсутствует  |
| 3830  | 400486.81     | 2199667.35 | Картометрический<br>метод                              | 5.0   | Закрепление<br>отсутствует  |
| 3831  | 400478.13     | 2199688.94 | Картометрический<br>метод                              | 5.0   | Закрепление<br>отсутствует  |
| 3832  | 400475.09     | 2199695.70 | Картометрический<br>метод                              | 5.0   | Закрепление<br>отсутствует  |
| 3833  | 400468.54     | 2199712.15 | Картометрический<br>метод                              | 5.0   | Закрепление<br>отсутствует  |
|   |               |            |  |   |   |



| 2. Сведения о характерных точках границ объекта |               |            |  |   |   |
|---|---------------|------------|--|---|---|
| Обозначение<br>характерных точек<br>границ      | Координаты, м |            | Метод<br>определения<br>координат<br>характерной точки | Средняя<br>квадратическая<br>погрешность<br>положения<br>характерной<br>точки (Mt), м | Описание<br>обозначения<br>точки на<br>местности (при<br>наличии) |
|   | X             | Y          |  |   |   |
| 1   | 2             | 3          | 4  | 5   | 6   |
| 3834  | 400462.25     | 2199725.78 | Картометрический<br>метод                              | 5.0   | Закрепление<br>отсутствует  |
| 3835  | 400453.11     | 2199737.57 | Картометрический<br>метод                              | 5.0   | Закрепление<br>отсутствует  |
| 3836  | 400440.58     | 2199765.71 | Картометрический<br>метод                              | 5.0   | Закрепление<br>отсутствует  |
| 3837  | 400431.15     | 2199787.36 | Картометрический<br>метод                              | 5.0   | Закрепление<br>отсутствует  |
| 3838  | 400409.33     | 2199833.76 | Картометрический<br>метод                              | 5.0   | Закрепление<br>отсутствует  |
| 3839  | 400406.04     | 2199840.98 | Картометрический<br>метод                              | 5.0   | Закрепление<br>отсутствует  |
| 3840  | 400398.17     | 2199861.77 | Картометрический<br>метод                              | 5.0   | Закрепление<br>отсутствует  |
| 3841  | 400395.06     | 2199860.30 | Картометрический<br>метод                              | 5.0   | Закрепление<br>отсутствует  |
| 3842  | 400389.36     | 2199858.02 | Картометрический<br>метод                              | 5.0   | Закрепление<br>отсутствует  |
| 3843  | 400381.97     | 2199854.65 | Картометрический<br>метод                              | 5.0   | Закрепление<br>отсутствует  |
| 3844  | 400376.62     | 2199852.14 | Картометрический<br>метод                              | 5.0   | Закрепление<br>отсутствует  |
| 3845  | 400375.98     | 2199851.83 | Картометрический<br>метод                              | 5.0   | Закрепление<br>отсутствует  |
| 3846  | 400369.43     | 2199849.05 | Картометрический<br>метод                              | 5.0   | Закрепление<br>отсутствует  |
| 3847  | 400367.06     | 2199855.28 | Картометрический<br>метод                              | 5.0   | Закрепление<br>отсутствует  |
| 3848  | 400364.50     | 2199861.90 | Картометрический<br>метод                              | 5.0   | Закрепление<br>отсутствует  |
| 3849  | 400362.41     | 2199867.48 | Картометрический<br>метод                              | 5.0   | Закрепление<br>отсутствует  |
| 3850  | 400360.22     | 2199872.98 | Картометрический<br>метод                              | 5.0   | Закрепление<br>отсутствует  |
| 3851  | 400364.16     | 2199874.94 | Картометрический<br>метод                              | 5.0   | Закрепление<br>отсутствует  |
| 3852  | 400368.95     | 2199877.22 | Картометрический<br>метод                              | 5.0   | Закрепление<br>отсутствует  |
| 3853  | 400371.59     | 2199878.58 | Картометрический<br>метод                              | 5.0   | Закрепление<br>отсутствует  |
| 3854  | 400373.89     | 2199879.59 | Картометрический<br>метод                              | 5.0   | Закрепление<br>отсутствует  |
| 3855  | 400378.17     | 2199881.53 | Картометрический<br>метод                              | 5.0   | Закрепление<br>отсутствует  |
| 3856  | 400385.32     | 2199884.95 | Картометрический<br>метод                              | 5.0   | Закрепление<br>отсутствует  |
| 3857  | 400389.68     | 2199887.02 | Картометрический<br>метод                              | 5.0   | Закрепление<br>отсутствует  |
| 3858  | 400387.33     | 2199893.95 | Картометрический<br>метод                              | 5.0   | Закрепление<br>отсутствует  |
|   |               |            |  |   |   |



| 2. Сведения о характерных точках границ объекта |               |            |  |   |   |
|---|---------------|------------|--|---|---|
| Обозначение<br>характерных точек<br>границ      | Координаты, м |            | Метод<br>определения<br>координат<br>характерной точки | Средняя<br>квадратическая<br>погрешность<br>положения<br>характерной<br>точки (Mt), м | Описание<br>обозначения<br>точки на<br>местности (при<br>наличии) |
|   | X             | Y          |  |   |   |
| 1   | 2             | 3          | 4  | 5   | 6   |
| 3859  | 400327.03     | 2200065.09 | Картометрический<br>метод                              | 5.0   | Закрепление<br>отсутствует  |
| 3860  | 400320.74     | 2200065.79 | Картометрический<br>метод                              | 5.0   | Закрепление<br>отсутствует  |
| 3787  | 400265.32     | 2200033.46 | Картометрический<br>метод                              | 5.0   | Закрепление<br>отсутствует  |
| 3861  | 401788.17     | 2197808.54 | Картометрический<br>метод                              | 5.0   | Закрепление<br>отсутствует  |
| 3862  | 401787.13     | 2197807.73 | Картометрический<br>метод                              | 5.0   | Закрепление<br>отсутствует  |
| 3863  | 401808.04     | 2197784.06 | Картометрический<br>метод                              | 5.0   | Закрепление<br>отсутствует  |
| 3864  | 401816.62     | 2197774.53 | Картометрический<br>метод                              | 5.0   | Закрепление<br>отсутствует  |
| 3865  | 401838.47     | 2197748.23 | Картометрический<br>метод                              | 5.0   | Закрепление<br>отсутствует  |
| 3866  | 401892.54     | 2197687.61 | Картометрический<br>метод                              | 5.0   | Закрепление<br>отсутствует  |
| 3867  | 401921.14     | 2197654.83 | Картометрический<br>метод                              | 5.0   | Закрепление<br>отсутствует  |
| 3868  | 401937.23     | 2197634.87 | Картометрический<br>метод                              | 5.0   | Закрепление<br>отсутствует  |
| 3869  | 401966.04     | 2197598.29 | Картометрический<br>метод                              | 5.0   | Закрепление<br>отсутствует  |
| 3870  | 401996.46     | 2197562.58 | Картометрический<br>метод                              | 5.0   | Закрепление<br>отсутствует  |
| 3871  | 402012.45     | 2197548.04 | Картометрический<br>метод                              | 5.0   | Закрепление<br>отсутствует  |
| 3872  | 402036.80     | 2197526.47 | Картометрический<br>метод                              | 5.0   | Закрепление<br>отсутствует  |
| 3873  | 402075.08     | 2197495.24 | Картометрический<br>метод                              | 5.0   | Закрепление<br>отсутствует  |
| 3874  | 402077.20     | 2197493.75 | Картометрический<br>метод                              | 5.0   | Закрепление<br>отсутствует  |
| 3875  | 402115.64     | 2197528.90 | Картометрический<br>метод                              | 5.0   | Закрепление<br>отсутствует  |
| 3876  | 402133.68     | 2197547.99 | Картометрический<br>метод                              | 5.0   | Закрепление<br>отсутствует  |
| 3877  | 402130.88     | 2197550.33 | Картометрический<br>метод                              | 5.0   | Закрепление<br>отсутствует  |
| 3878  | 402145.52     | 2197573.65 | Картометрический<br>метод                              | 5.0   | Закрепление<br>отсутствует  |
| 3879  | 402155.50     | 2197577.10 | Картометрический<br>метод                              | 5.0   | Закрепление<br>отсутствует  |
| 3880  | 402165.53     | 2197588.95 | Картометрический<br>метод                              | 5.0   | Закрепление<br>отсутствует  |
| 3881  | 402189.09     | 2197612.48 | Картометрический<br>метод                              | 5.0   | Закрепление<br>отсутствует  |
| 3882  | 402188.32     | 2197617.26 | Картометрический<br>метод                              | 5.0   | Закрепление<br>отсутствует  |
|   |               |            |  |   |   |



| 2. Сведения о характерных точках границ объекта |               |            |  |   |   |
|---|---------------|------------|--|---|---|
| Обозначение<br>характерных точек<br>границ      | Координаты, м |            | Метод<br>определения<br>координат<br>характерной точки | Средняя<br>квадратическая<br>погрешность<br>положения<br>характерной<br>точки (Mt), м | Описание<br>обозначения<br>точки на<br>местности (при<br>наличии) |
|   | X             | Y          |  |   |   |
| 1   | 2             | 3          | 4  | 5   | 6   |
| 3883  | 402180.70     | 2197622.98 | Картометрический<br>метод                              | 5.0   | Закрепление<br>отсутствует  |
| 3884  | 402183.55     | 2197626.07 | Картометрический<br>метод                              | 5.0   | Закрепление<br>отсутствует  |
| 3885  | 402168.70     | 2197639.32 | Картометрический<br>метод                              | 5.0   | Закрепление<br>отсутствует  |
| 3886  | 402163.97     | 2197643.73 | Картометрический<br>метод                              | 5.0   | Закрепление<br>отсутствует  |
| 3887  | 402155.87     | 2197651.26 | Картометрический<br>метод                              | 5.0   | Закрепление<br>отсутствует  |
| 3888  | 402139.85     | 2197663.62 | Картометрический<br>метод                              | 5.0   | Закрепление<br>отсутствует  |
| 3889  | 402104.06     | 2197671.42 | Картометрический<br>метод                              | 5.0   | Закрепление<br>отсутствует  |
| 3890  | 402084.07     | 2197675.78 | Картометрический<br>метод                              | 5.0   | Закрепление<br>отсутствует  |
| 3891  | 402068.88     | 2197680.13 | Картометрический<br>метод                              | 5.0   | Закрепление<br>отсутствует  |
| 3892  | 402039.06     | 2197688.67 | Картометрический<br>метод                              | 5.0   | Закрепление<br>отсутствует  |
| 3893  | 401993.57     | 2197722.17 | Картометрический<br>метод                              | 5.0   | Закрепление<br>отсутствует  |
| 3894  | 401957.54     | 2197750.71 | Картометрический<br>метод                              | 5.0   | Закрепление<br>отсутствует  |
| 3895  | 401921.64     | 2197793.23 | Картометрический<br>метод                              | 5.0   | Закрепление<br>отсутствует  |
| 3896  | 401899.94     | 2197818.23 | Картометрический<br>метод                              | 5.0   | Закрепление<br>отсутствует  |
| 3897  | 401879.12     | 2197844.64 | Картометрический<br>метод                              | 5.0   | Закрепление<br>отсутствует  |
| 3898  | 401861.49     | 2197867.63 | Картометрический<br>метод                              | 5.0   | Закрепление<br>отсутствует  |
| 3861  | 401788.17     | 2197808.54 | Картометрический<br>метод                              | 5.0   | Закрепление<br>отсутствует  |
| 3899  | 394806.66     | 2193061.10 | Картометрический<br>метод                              | 5.0   | Закрепление<br>отсутствует  |
| 3900  | 394778.75     | 2193041.88 | Картометрический<br>метод                              | 5.0   | Закрепление<br>отсутствует  |
| 3901  | 394764.99     | 2193033.63 | Картометрический<br>метод                              | 5.0   | Закрепление<br>отсутствует  |
| 3902  | 394757.32     | 2193030.30 | Картометрический<br>метод                              | 5.0   | Закрепление<br>отсутствует  |
| 3903  | 394754.61     | 2193029.05 | Картометрический<br>метод                              | 5.0   | Закрепление<br>отсутствует  |
| 3904  | 394746.98     | 2193025.25 | Картометрический<br>метод                              | 5.0   | Закрепление<br>отсутствует  |
| 3905  | 394727.29     | 2193015.78 | Картометрический<br>метод                              | 5.0   | Закрепление<br>отсутствует  |
| 3906  | 394715.57     | 2193009.51 | Картометрический<br>метод                              | 5.0   | Закрепление<br>отсутствует  |
|   |               |            |  |   |   |



| 2. Сведения о характерных точках границ объекта |               |            |  |   |   |
|---|---------------|------------|--|---|---|
| Обозначение<br>характерных точек<br>границ      | Координаты, м |            | Метод<br>определения<br>координат<br>характерной точки | Средняя<br>квадратическая<br>погрешность<br>положения<br>характерной<br>точки (Mt), м | Описание<br>обозначения<br>точки на<br>местности (при<br>наличии) |
|   | X             | Y          |  |   |   |
| 1   | 2             | 3          | 4  | 5   | 6   |
| 3907  | 394674.69     | 2192993.10 | Картометрический<br>метод                              | 5.0   | Закрепление<br>отсутствует  |
| 3908  | 394668.97     | 2192992.89 | Картометрический<br>метод                              | 5.0   | Закрепление<br>отсутствует  |
| 3909  | 394619.47     | 2192982.37 | Картометрический<br>метод                              | 5.0   | Закрепление<br>отсутствует  |
| 3910  | 394572.35     | 2192982.30 | Картометрический<br>метод                              | 5.0   | Закрепление<br>отсутствует  |
| 3911  | 394486.94     | 2192990.23 | Картометрический<br>метод                              | 5.0   | Закрепление<br>отсутствует  |
| 3912  | 394475.44     | 2192981.84 | Картометрический<br>метод                              | 5.0   | Закрепление<br>отсутствует  |
| 3913  | 394468.06     | 2192978.77 | Картометрический<br>метод                              | 5.0   | Закрепление<br>отсутствует  |
| 3914  | 394454.21     | 2192967.53 | Картометрический<br>метод                              | 5.0   | Закрепление<br>отсутствует  |
| 3915  | 394434.89     | 2192954.17 | Картометрический<br>метод                              | 5.0   | Закрепление<br>отсутствует  |
| 3916  | 394414.53     | 2192940.10 | Картометрический<br>метод                              | 5.0   | Закрепление<br>отсутствует  |
| 3917  | 394410.34     | 2192944.93 | Картометрический<br>метод                              | 5.0   | Закрепление<br>отсутствует  |
| 3918  | 394361.65     | 2192912.04 | Картометрический<br>метод                              | 5.0   | Закрепление<br>отсутствует  |
| 3919  | 394371.05     | 2192871.01 | Картометрический<br>метод                              | 5.0   | Закрепление<br>отсутствует  |
| 3920  | 394448.67     | 2192867.73 | Картометрический<br>метод                              | 5.0   | Закрепление<br>отсутствует  |
| 3921  | 394542.53     | 2192873.93 | Картометрический<br>метод                              | 5.0   | Закрепление<br>отсутствует  |
| 3922  | 394713.98     | 2192912.38 | Картометрический<br>метод                              | 5.0   | Закрепление<br>отсутствует  |
| 3923  | 394799.51     | 2192935.58 | Картометрический<br>метод                              | 5.0   | Закрепление<br>отсутствует  |
| 3924  | 394802.45     | 2192930.09 | Картометрический<br>метод                              | 5.0   | Закрепление<br>отсутствует  |
| 3925  | 394810.59     | 2192914.85 | Картометрический<br>метод                              | 5.0   | Закрепление<br>отсутствует  |
| 3926  | 394819.08     | 2192920.14 | Картометрический<br>метод                              | 5.0   | Закрепление<br>отсутствует  |
| 3927  | 394809.60     | 2192937.87 | Картометрический<br>метод                              | 5.0   | Закрепление<br>отсутствует  |
| 3928  | 394851.94     | 2192968.44 | Картометрический<br>метод                              | 5.0   | Закрепление<br>отсутствует  |
| 3929  | 394815.30     | 2192953.24 | Картометрический<br>метод                              | 5.0   | Закрепление<br>отсутствует  |
| 3930  | 394801.87     | 2192980.17 | Картометрический<br>метод                              | 5.0   | Закрепление<br>отсутствует  |
| 3931  | 394805.67     | 2192982.10 | Картометрический<br>метод                              | 5.0   | Закрепление<br>отсутствует  |
|   |               |            |  |   |   |



| 2. Сведения о характерных точках границ объекта |               |            |  |   |   |
|---|---------------|------------|--|---|---|
| Обозначение<br>характерных точек<br>границ      | Координаты, м |            | Метод<br>определения<br>координат<br>характерной точки | Средняя<br>квадратическая<br>погрешность<br>положения<br>характерной<br>точки (Mt), м | Описание<br>обозначения<br>точки на<br>местности (при<br>наличии) |
|   | X             | Y          |  |   |   |
| 1   | 2             | 3          | 4  | 5   | 6   |
| 3932  | 394841.54     | 2193001.10 | Картометрический<br>метод                              | 5.0   | Закрепление<br>отсутствует  |
| 3933  | 394864.78     | 2193013.60 | Картометрический<br>метод                              | 5.0   | Закрепление<br>отсутствует  |
| 3934  | 394874.89     | 2192994.43 | Картометрический<br>метод                              | 5.0   | Закрепление<br>отсутствует  |
| 3935  | 394878.40     | 2192998.89 | Картометрический<br>метод                              | 5.0   | Закрепление<br>отсутствует  |
| 3936  | 394841.28     | 2193067.56 | Картометрический<br>метод                              | 5.0   | Закрепление<br>отсутствует  |
| 3937  | 394832.94     | 2193080.78 | Картометрический<br>метод                              | 5.0   | Закрепление<br>отсутствует  |
| 3899  | 394806.66     | 2193061.10 | Картометрический<br>метод                              | 5.0   | Закрепление<br>отсутствует  |
| 3938  | 400489.71     | 2199088.44 | Картометрический<br>метод                              | 5.0   | Закрепление<br>отсутствует  |
| 3939  | 400446.48     | 2199074.66 | Картометрический<br>метод                              | 5.0   | Закрепление<br>отсутствует  |
| 3940  | 400421.68     | 2199066.76 | Картометрический<br>метод                              | 5.0   | Закрепление<br>отсутствует  |
| 3941  | 400425.72     | 2199048.29 | Картометрический<br>метод                              | 5.0   | Закрепление<br>отсутствует  |
| 3942  | 400429.01     | 2199038.44 | Картометрический<br>метод                              | 5.0   | Закрепление<br>отсутствует  |
| 3943  | 400440.71     | 2199012.81 | Картометрический<br>метод                              | 5.0   | Закрепление<br>отсутствует  |
| 3944  | 400454.22     | 2198983.71 | Картометрический<br>метод                              | 5.0   | Закрепление<br>отсутствует  |
| 3945  | 400455.79     | 2198980.96 | Картометрический<br>метод                              | 5.0   | Закрепление<br>отсутствует  |
| 3946  | 400470.33     | 2198955.19 | Картометрический<br>метод                              | 5.0   | Закрепление<br>отсутствует  |
| 3947  | 400474.10     | 2198957.21 | Картометрический<br>метод                              | 5.0   | Закрепление<br>отсутствует  |
| 3948  | 400489.41     | 2198930.83 | Картометрический<br>метод                              | 5.0   | Закрепление<br>отсутствует  |
| 3949  | 400486.42     | 2198929.30 | Картометрический<br>метод                              | 5.0   | Закрепление<br>отсутствует  |
| 3950  | 400498.19     | 2198905.30 | Картометрический<br>метод                              | 5.0   | Закрепление<br>отсутствует  |
| 3951  | 400509.88     | 2198883.21 | Картометрический<br>метод                              | 5.0   | Закрепление<br>отсутствует  |
| 3952  | 400511.07     | 2198883.26 | Картометрический<br>метод                              | 5.0   | Закрепление<br>отсутствует  |
| 3953  | 400522.07     | 2198862.04 | Картометрический<br>метод                              | 5.0   | Закрепление<br>отсутствует  |
| 3954  | 400568.89     | 2198777.67 | Картометрический<br>метод                              | 5.0   | Закрепление<br>отсутствует  |
| 3955  | 400597.41     | 2198796.68 | Картометрический<br>метод                              | 5.0   | Закрепление<br>отсутствует  |
|   |               |            |  |   |   |



| 2. Сведения о характерных точках границ объекта |               |            |  |   |   |
|---|---------------|------------|--|---|---|
| Обозначение<br>характерных точек<br>границ      | Координаты, м |            | Метод<br>определения<br>координат<br>характерной точки | Средняя<br>квадратическая<br>погрешность<br>положения<br>характерной<br>точки (Mt), м | Описание<br>обозначения<br>точки на<br>местности (при<br>наличии) |
|   | X             | Y          |  |   |   |
| 1   | 2             | 3          | 4  | 5   | 6   |
| 3956  | 400649.67     | 2198824.16 | Картометрический<br>метод                              | 5.0   | Закрепление<br>отсутствует  |
| 3957  | 400669.92     | 2198872.38 | Картометрический<br>метод                              | 5.0   | Закрепление<br>отсутствует  |
| 3958  | 400660.19     | 2198934.98 | Картометрический<br>метод                              | 5.0   | Закрепление<br>отсутствует  |
| 3959  | 400623.49     | 2199021.34 | Картометрический<br>метод                              | 5.0   | Закрепление<br>отсутствует  |
| 3960  | 400603.65     | 2199069.41 | Картометрический<br>метод                              | 5.0   | Закрепление<br>отсутствует  |
| 3961  | 400595.27     | 2199086.63 | Картометрический<br>метод                              | 5.0   | Закрепление<br>отсутствует  |
| 3962  | 400507.52     | 2199091.13 | Картометрический<br>метод                              | 5.0   | Закрепление<br>отсутствует  |
| 3938  | 400489.71     | 2199088.44 | Картометрический<br>метод                              | 5.0   | Закрепление<br>отсутствует  |
| 3963  | 399608.45     | 2201520.62 | Картометрический<br>метод                              | 5.0   | Закрепление<br>отсутствует  |
| 3964  | 399586.16     | 2201507.41 | Картометрический<br>метод                              | 5.0   | Закрепление<br>отсутствует  |
| 3965  | 399542.47     | 2201480.24 | Картометрический<br>метод                              | 5.0   | Закрепление<br>отсутствует  |
| 3966  | 399516.46     | 2201463.91 | Картометрический<br>метод                              | 5.0   | Закрепление<br>отсутствует  |
| 3967  | 399491.36     | 2201448.61 | Картометрический<br>метод                              | 5.0   | Закрепление<br>отсутствует  |
| 3968  | 399480.85     | 2201442.19 | Картометрический<br>метод                              | 5.0   | Закрепление<br>отсутствует  |
| 3969  | 399479.50     | 2201441.17 | Картометрический<br>метод                              | 5.0   | Закрепление<br>отсутствует  |
| 3970  | 399478.96     | 2201439.75 | Картометрический<br>метод                              | 5.0   | Закрепление<br>отсутствует  |
| 3971  | 399478.56     | 2201437.85 | Картометрический<br>метод                              | 5.0   | Закрепление<br>отсутствует  |
| 3972  | 399496.35     | 2201414.53 | Картометрический<br>метод                              | 5.0   | Закрепление<br>отсутствует  |
| 3973  | 399526.91     | 2201374.41 | Картометрический<br>метод                              | 5.0   | Закрепление<br>отсутствует  |
| 3974  | 399559.77     | 2201328.89 | Картометрический<br>метод                              | 5.0   | Закрепление<br>отсутствует  |
| 3975  | 399581.16     | 2201300.34 | Картометрический<br>метод                              | 5.0   | Закрепление<br>отсутствует  |
| 3976  | 399610.56     | 2201258.85 | Картометрический<br>метод                              | 5.0   | Закрепление<br>отсутствует  |
| 3977  | 399628.30     | 2201235.72 | Картометрический<br>метод                              | 5.0   | Закрепление<br>отсутствует  |
| 3978  | 399639.16     | 2201221.29 | Картометрический<br>метод                              | 5.0   | Закрепление<br>отсутствует  |
| 3979  | 399660.84     | 2201192.70 | Картометрический<br>метод                              | 5.0   | Закрепление<br>отсутствует  |
|   |               |            |  |   |   |



| 2. Сведения о характерных точках границ объекта |               |            |  |   |   |
|---|---------------|------------|--|---|---|
| Обозначение<br>характерных точек<br>границ      | Координаты, м |            | Метод<br>определения<br>координат<br>характерной точки | Средняя<br>квадратическая<br>погрешность<br>положения<br>характерной<br>точки (Mt), м | Описание<br>обозначения<br>точки на<br>местности (при<br>наличии) |
|   | X             | Y          |  |   |   |
| 1   | 2             | 3          | 4  | 5   | 6   |
| 3980  | 399666.61     | 2201186.89 | Картометрический<br>метод                              | 5.0   | Закрепление<br>отсутствует  |
| 3981  | 399672.77     | 2201185.18 | Картометрический<br>метод                              | 5.0   | Закрепление<br>отсутствует  |
| 3982  | 399674.63     | 2201189.76 | Картометрический<br>метод                              | 5.0   | Закрепление<br>отсутствует  |
| 3983  | 399675.20     | 2201190.42 | Картометрический<br>метод                              | 5.0   | Закрепление<br>отсутствует  |
| 3984  | 399718.96     | 2201212.38 | Картометрический<br>метод                              | 5.0   | Закрепление<br>отсутствует  |
| 3985  | 399717.66     | 2201215.90 | Картометрический<br>метод                              | 5.0   | Закрепление<br>отсутствует  |
| 3986  | 399717.18     | 2201217.24 | Картометрический<br>метод                              | 5.0   | Закрепление<br>отсутствует  |
| 3987  | 399746.72     | 2201230.95 | Картометрический<br>метод                              | 5.0   | Закрепление<br>отсутствует  |
| 3988  | 399745.68     | 2201237.56 | Картометрический<br>метод                              | 5.0   | Закрепление<br>отсутствует  |
| 3989  | 399743.04     | 2201254.02 | Картометрический<br>метод                              | 5.0   | Закрепление<br>отсутствует  |
| 3990  | 399742.30     | 2201257.65 | Картометрический<br>метод                              | 5.0   | Закрепление<br>отсутствует  |
| 3991  | 399741.12     | 2201262.01 | Картометрический<br>метод                              | 5.0   | Закрепление<br>отсутствует  |
| 3992  | 399734.84     | 2201285.41 | Картометрический<br>метод                              | 5.0   | Закрепление<br>отсутствует  |
| 3993  | 399735.55     | 2201285.79 | Картометрический<br>метод                              | 5.0   | Закрепление<br>отсутствует  |
| 3994  | 399725.66     | 2201324.64 | Картометрический<br>метод                              | 5.0   | Закрепление<br>отсутствует  |
| 3995  | 399722.18     | 2201336.79 | Картометрический<br>метод                              | 5.0   | Закрепление<br>отсутствует  |
| 3996  | 399717.50     | 2201355.09 | Картометрический<br>метод                              | 5.0   | Закрепление<br>отсутствует  |
| 3997  | 399710.55     | 2201380.65 | Картометрический<br>метод                              | 5.0   | Закрепление<br>отсутствует  |
| 3998  | 399711.40     | 2201381.08 | Картометрический<br>метод                              | 5.0   | Закрепление<br>отсутствует  |
| 3999  | 399699.37     | 2201407.08 | Картометрический<br>метод                              | 5.0   | Закрепление<br>отсутствует  |
| 4000  | 399691.57     | 2201419.41 | Картометрический<br>метод                              | 5.0   | Закрепление<br>отсутствует  |
| 4001  | 399679.53     | 2201440.21 | Картометрический<br>метод                              | 5.0   | Закрепление<br>отсутствует  |
| 4002  | 399668.76     | 2201457.68 | Картометрический<br>метод                              | 5.0   | Закрепление<br>отсутствует  |
| 4003  | 399655.72     | 2201476.64 | Картометрический<br>метод                              | 5.0   | Закрепление<br>отсутствует  |
| 4004  | 399642.96     | 2201493.91 | Картометрический<br>метод                              | 5.0   | Закрепление<br>отсутствует  |
|   |               |            |  |   |   |



| 2. Сведения о характерных точках границ объекта |               |            |  |   |   |
|---|---------------|------------|--|---|---|
| Обозначение<br>характерных точек<br>границ      | Координаты, м |            | Метод<br>определения<br>координат<br>характерной точки | Средняя<br>квадратическая<br>погрешность<br>положения<br>характерной<br>точки (Mt), м | Описание<br>обозначения<br>точки на<br>местности (при<br>наличии) |
|   | X             | Y          |  |   |   |
| 1   | 2             | 3          | 4  | 5   | 6   |
| 4005  | 399631.85     | 2201507.89 | Картометрический<br>метод                              | 5.0   | Закрепление<br>отсутствует  |
| 4006  | 399619.95     | 2201522.66 | Картометрический<br>метод                              | 5.0   | Закрепление<br>отсутствует  |
| 3963  | 399608.45     | 2201520.62 | Картометрический<br>метод                              | 5.0   | Закрепление<br>отсутствует  |
| 4007  | 394387.89     | 2195230.95 | Картометрический<br>метод                              | 5.0   | Закрепление<br>отсутствует  |
| 4008  | 394385.72     | 2195231.83 | Картометрический<br>метод                              | 5.0   | Закрепление<br>отсутствует  |
| 4009  | 394373.04     | 2195196.55 | Картометрический<br>метод                              | 5.0   | Закрепление<br>отсутствует  |
| 4010  | 394373.49     | 2195154.15 | Картометрический<br>метод                              | 5.0   | Закрепление<br>отсутствует  |
| 4011  | 394385.73     | 2195109.98 | Картометрический<br>метод                              | 5.0   | Закрепление<br>отсутствует  |
| 4012  | 394399.47     | 2195100.14 | Картометрический<br>метод                              | 5.0   | Закрепление<br>отсутствует  |
| 4013  | 394400.57     | 2195093.18 | Картометрический<br>метод                              | 5.0   | Закрепление<br>отсутствует  |
| 4014  | 394401.48     | 2195089.34 | Картометрический<br>метод                              | 5.0   | Закрепление<br>отсутствует  |
| 4015  | 394410.26     | 2195079.01 | Картометрический<br>метод                              | 5.0   | Закрепление<br>отсутствует  |
| 4016  | 394433.18     | 2195037.93 | Картометрический<br>метод                              | 5.0   | Закрепление<br>отсутствует  |
| 4017  | 394448.02     | 2195027.20 | Картометрический<br>метод                              | 5.0   | Закрепление<br>отсутствует  |
| 4018  | 394455.56     | 2194998.03 | Картометрический<br>метод                              | 5.0   | Закрепление<br>отсутствует  |
| 4019  | 394463.68     | 2194982.37 | Картометрический<br>метод                              | 5.0   | Закрепление<br>отсутствует  |
| 4020  | 394474.16     | 2194963.19 | Картометрический<br>метод                              | 5.0   | Закрепление<br>отсутствует  |
| 4021  | 394497.52     | 2194933.52 | Картометрический<br>метод                              | 5.0   | Закрепление<br>отсутствует  |
| 4022  | 394519.01     | 2194898.32 | Картометрический<br>метод                              | 5.0   | Закрепление<br>отсутствует  |
| 4023  | 394531.61     | 2194908.04 | Картометрический<br>метод                              | 5.0   | Закрепление<br>отсутствует  |
| 4024  | 394556.53     | 2194927.26 | Картометрический<br>метод                              | 5.0   | Закрепление<br>отсутствует  |
| 4025  | 394559.41     | 2194929.48 | Картометрический<br>метод                              | 5.0   | Закрепление<br>отсутствует  |
| 4026  | 394565.81     | 2194934.50 | Картометрический<br>метод                              | 5.0   | Закрепление<br>отсутствует  |
| 4027  | 394526.90     | 2195020.25 | Картометрический<br>метод                              | 5.0   | Закрепление<br>отсутствует  |
| 4028  | 394621.26     | 2195161.34 | Картометрический<br>метод                              | 5.0   | Закрепление<br>отсутствует  |
|   |               |            |  |   |   |



| 2. Сведения о характерных точках границ объекта |               |            |  |   |   |
|---|---------------|------------|--|---|---|
| Обозначение<br>характерных точек<br>границ      | Координаты, м |            | Метод<br>определения<br>координат<br>характерной точки | Средняя<br>квадратическая<br>погрешность<br>положения<br>характерной<br>точки (Mt), м | Описание<br>обозначения<br>точки на<br>местности (при<br>наличии) |
|   | X             | Y          |  |   |   |
| 1   | 2             | 3          | 4  | 5   | 6   |
| 4029  | 394619.50     | 2195166.56 | Картометрический<br>метод                              | 5.0   | Закрепление<br>отсутствует  |
| 4030  | 394614.34     | 2195157.99 | Картометрический<br>метод                              | 5.0   | Закрепление<br>отсутствует  |
| 4031  | 394615.16     | 2195157.27 | Картометрический<br>метод                              | 5.0   | Закрепление<br>отсутствует  |
| 4032  | 394612.36     | 2195151.07 | Картометрический<br>метод                              | 5.0   | Закрепление<br>отсутствует  |
| 4033  | 394609.70     | 2195146.92 | Картометрический<br>метод                              | 5.0   | Закрепление<br>отсутствует  |
| 4034  | 394602.94     | 2195136.99 | Картометрический<br>метод                              | 5.0   | Закрепление<br>отсутствует  |
| 4035  | 394590.95     | 2195145.07 | Картометрический<br>метод                              | 5.0   | Закрепление<br>отсутствует  |
| 4036  | 394602.89     | 2195168.20 | Картометрический<br>метод                              | 5.0   | Закрепление<br>отсутствует  |
| 4037  | 394581.77     | 2195178.73 | Картометрический<br>метод                              | 5.0   | Закрепление<br>отсутствует  |
| 4038  | 394559.63     | 2195189.76 | Картометрический<br>метод                              | 5.0   | Закрепление<br>отсутствует  |
| 4039  | 394553.88     | 2195192.68 | Картометрический<br>метод                              | 5.0   | Закрепление<br>отсутствует  |
| 4040  | 394525.08     | 2195207.03 | Картометрический<br>метод                              | 5.0   | Закрепление<br>отсутствует  |
| 4041  | 394485.60     | 2195226.70 | Картометрический<br>метод                              | 5.0   | Закрепление<br>отсутствует  |
| 4042  | 394437.09     | 2195258.28 | Картометрический<br>метод                              | 5.0   | Закрепление<br>отсутствует  |
| 4043  | 394398.06     | 2195285.30 | Картометрический<br>метод                              | 5.0   | Закрепление<br>отсутствует  |
| 4007  | 394387.89     | 2195230.95 | Картометрический<br>метод                              | 5.0   | Закрепление<br>отсутствует  |
| 4044  | 399811.26     | 2201069.35 | Картометрический<br>метод                              | 5.0   | Закрепление<br>отсутствует  |
| 4045  | 399805.93     | 2201066.35 | Картометрический<br>метод                              | 5.0   | Закрепление<br>отсутствует  |
| 4046  | 399750.12     | 2201051.34 | Картометрический<br>метод                              | 5.0   | Закрепление<br>отсутствует  |
| 4047  | 399752.55     | 2201030.98 | Картометрический<br>метод                              | 5.0   | Закрепление<br>отсутствует  |
| 4048  | 399764.56     | 2201009.34 | Картометрический<br>метод                              | 5.0   | Закрепление<br>отсутствует  |
| 4049  | 399780.39     | 2200989.03 | Картометрический<br>метод                              | 5.0   | Закрепление<br>отсутствует  |
| 4050  | 399788.18     | 2200980.96 | Картометрический<br>метод                              | 5.0   | Закрепление<br>отсутствует  |
| 4051  | 399805.91     | 2200962.57 | Картометрический<br>метод                              | 5.0   | Закрепление<br>отсутствует  |
| 4052  | 399806.19     | 2200962.84 | Картометрический<br>метод                              | 5.0   | Закрепление<br>отсутствует  |
|   |               |            |  |   |   |



| 2. Сведения о характерных точках границ объекта |               |            |  |   |   |
|---|---------------|------------|--|---|---|
| Обозначение<br>характерных точек<br>границ      | Координаты, м |            | Метод<br>определения<br>координат<br>характерной точки | Средняя<br>квадратическая<br>погрешность<br>положения<br>характерной<br>точки (Mt), м | Описание<br>обозначения<br>точки на<br>местности (при<br>наличии) |
|   | X             | Y          |  |   |   |
| 1   | 2             | 3          | 4  | 5   | 6   |
| 4053  | 399821.37     | 2200946.91 | Картометрический<br>метод                              | 5.0   | Закрепление<br>отсутствует  |
| 4054  | 399829.46     | 2200938.42 | Картометрический<br>метод                              | 5.0   | Закрепление<br>отсутствует  |
| 4055  | 399831.41     | 2200937.23 | Картометрический<br>метод                              | 5.0   | Закрепление<br>отсутствует  |
| 4056  | 399851.73     | 2200917.71 | Картометрический<br>метод                              | 5.0   | Закрепление<br>отсутствует  |
| 4057  | 399873.01     | 2200900.71 | Картометрический<br>метод                              | 5.0   | Закрепление<br>отсутствует  |
| 4058  | 399897.82     | 2200882.90 | Картометрический<br>метод                              | 5.0   | Закрепление<br>отсутствует  |
| 4059  | 399935.70     | 2200856.50 | Картометрический<br>метод                              | 5.0   | Закрепление<br>отсутствует  |
| 4060  | 399969.78     | 2200832.15 | Картометрический<br>метод                              | 5.0   | Закрепление<br>отсутствует  |
| 4061  | 400005.05     | 2200806.95 | Картометрический<br>метод                              | 5.0   | Закрепление<br>отсутствует  |
| 4062  | 400022.08     | 2200792.88 | Картометрический<br>метод                              | 5.0   | Закрепление<br>отсутствует  |
| 4063  | 400038.01     | 2200806.93 | Картометрический<br>метод                              | 5.0   | Закрепление<br>отсутствует  |
| 4064  | 400069.59     | 2200835.69 | Картометрический<br>метод                              | 5.0   | Закрепление<br>отсутствует  |
| 4065  | 400087.72     | 2200853.12 | Картометрический<br>метод                              | 5.0   | Закрепление<br>отсутствует  |
| 4066  | 400094.56     | 2200858.01 | Картометрический<br>метод                              | 5.0   | Закрепление<br>отсутствует  |
| 4067  | 400100.40     | 2200861.46 | Картометрический<br>метод                              | 5.0   | Закрепление<br>отсутствует  |
| 4068  | 400109.31     | 2200862.74 | Картометрический<br>метод                              | 5.0   | Закрепление<br>отсутствует  |
| 4069  | 400120.13     | 2200859.77 | Картометрический<br>метод                              | 5.0   | Закрепление<br>отсутствует  |
| 4070  | 400136.16     | 2200852.03 | Картометрический<br>метод                              | 5.0   | Закрепление<br>отсутствует  |
| 4071  | 400139.15     | 2200850.87 | Картометрический<br>метод                              | 5.0   | Закрепление<br>отсутствует  |
| 4072  | 400142.98     | 2200851.49 | Картометрический<br>метод                              | 5.0   | Закрепление<br>отсутствует  |
| 4073  | 400145.28     | 2200853.32 | Картометрический<br>метод                              | 5.0   | Закрепление<br>отсутствует  |
| 4074  | 400146.22     | 2200857.22 | Картометрический<br>метод                              | 5.0   | Закрепление<br>отсутствует  |
| 4075  | 400148.25     | 2200875.12 | Картометрический<br>метод                              | 5.0   | Закрепление<br>отсутствует  |
| 4076  | 400148.45     | 2200877.76 | Картометрический<br>метод                              | 5.0   | Закрепление<br>отсутствует  |
| 4077  | 400148.11     | 2200884.74 | Картометрический<br>метод                              | 5.0   | Закрепление<br>отсутствует  |
|   |               |            |  |   |   |



| 2. Сведения о характерных точках границ объекта |               |            |  |   |   |
|---|---------------|------------|--|---|---|
| Обозначение<br>характерных точек<br>границ      | Координаты, м |            | Метод<br>определения<br>координат<br>характерной точки | Средняя<br>квадратическая<br>погрешность<br>положения<br>характерной<br>точки (Mt), м | Описание<br>обозначения<br>точки на<br>местности (при<br>наличии) |
|   | X             | Y          |  |   |   |
| 1   | 2             | 3          | 4  | 5   | 6   |
| 4078  | 400145.45     | 2200890.31 | Картометрический<br>метод                              | 5.0   | Закрепление<br>отсутствует  |
| 4079  | 400141.00     | 2200894.99 | Картометрический<br>метод                              | 5.0   | Закрепление<br>отсутствует  |
| 4080  | 400137.16     | 2200896.94 | Картометрический<br>метод                              | 5.0   | Закрепление<br>отсутствует  |
| 4081  | 400117.75     | 2200900.40 | Картометрический<br>метод                              | 5.0   | Закрепление<br>отсутствует  |
| 4082  | 400112.67     | 2200902.25 | Картометрический<br>метод                              | 5.0   | Закрепление<br>отсутствует  |
| 4083  | 400108.56     | 2200905.46 | Картометрический<br>метод                              | 5.0   | Закрепление<br>отсутствует  |
| 4084  | 400099.24     | 2200914.91 | Картометрический<br>метод                              | 5.0   | Закрепление<br>отсутствует  |
| 4085  | 400097.28     | 2200915.85 | Картометрический<br>метод                              | 5.0   | Закрепление<br>отсутствует  |
| 4086  | 400093.91     | 2200921.21 | Картометрический<br>метод                              | 5.0   | Закрепление<br>отсутствует  |
| 4087  | 400040.46     | 2200900.31 | Картометрический<br>метод                              | 5.0   | Закрепление<br>отсутствует  |
| 4088  | 399924.62     | 2201014.50 | Картометрический<br>метод                              | 5.0   | Закрепление<br>отсутствует  |
| 4089  | 399875.01     | 2201105.22 | Картометрический<br>метод                              | 5.0   | Закрепление<br>отсутствует  |
| 4044  | 399811.26     | 2201069.35 | Картометрический<br>метод                              | 5.0   | Закрепление<br>отсутствует  |
| 4090  | 407826.48     | 2191752.32 | Картометрический<br>метод                              | 5.0   | Закрепление<br>отсутствует  |
| 4091  | 407765.86     | 2191732.69 | Картометрический<br>метод                              | 5.0   | Закрепление<br>отсутствует  |
| 4092  | 407726.50     | 2191713.66 | Картометрический<br>метод                              | 5.0   | Закрепление<br>отсутствует  |
| 4093  | 407698.54     | 2191693.26 | Картометрический<br>метод                              | 5.0   | Закрепление<br>отсутствует  |
| 4094  | 407678.27     | 2191668.17 | Картометрический<br>метод                              | 5.0   | Закрепление<br>отсутствует  |
| 4095  | 407667.71     | 2191647.01 | Картометрический<br>метод                              | 5.0   | Закрепление<br>отсутствует  |
| 4096  | 407657.16     | 2191635.73 | Картометрический<br>метод                              | 5.0   | Закрепление<br>отсутствует  |
| 4097  | 407647.53     | 2191622.67 | Картометрический<br>метод                              | 5.0   | Закрепление<br>отсутствует  |
| 4098  | 407649.45     | 2191597.01 | Картометрический<br>метод                              | 5.0   | Закрепление<br>отсутствует  |
| 4099  | 407671.11     | 2191536.24 | Картометрический<br>метод                              | 5.0   | Закрепление<br>отсутствует  |
| 4100  | 407692.11     | 2191503.20 | Картометрический<br>метод                              | 5.0   | Закрепление<br>отсутствует  |
| 4101  | 407698.78     | 2191499.87 | Картометрический<br>метод                              | 5.0   | Закрепление<br>отсутствует  |
|   |               |            |  |   |   |



| 2. Сведения о характерных точках границ объекта |               |            |  |   |   |
|---|---------------|------------|--|---|---|
| Обозначение<br>характерных точек<br>границ      | Координаты, м |            | Метод<br>определения<br>координат<br>характерной точки | Средняя<br>квадратическая<br>погрешность<br>положения<br>характерной<br>точки (Mt), м | Описание<br>обозначения<br>точки на<br>местности (при<br>наличии) |
|   | X             | Y          |  |   |   |
| 1   | 2             | 3          | 4  | 5   | 6   |
| 4102  | 407705.41     | 2191496.57 | Картометрический<br>метод                              | 5.0   | Закрепление<br>отсутствует  |
| 4103  | 407712.96     | 2191502.68 | Картометрический<br>метод                              | 5.0   | Закрепление<br>отсутствует  |
| 4104  | 407782.50     | 2191559.46 | Картометрический<br>метод                              | 5.0   | Закрепление<br>отсутствует  |
| 4105  | 407820.51     | 2191588.02 | Картометрический<br>метод                              | 5.0   | Закрепление<br>отсутствует  |
| 4106  | 407837.63     | 2191600.19 | Картометрический<br>метод                              | 5.0   | Закрепление<br>отсутствует  |
| 4107  | 407858.63     | 2191615.41 | Картометрический<br>метод                              | 5.0   | Закрепление<br>отсутствует  |
| 4108  | 407863.61     | 2191619.17 | Картометрический<br>метод                              | 5.0   | Закрепление<br>отсутствует  |
| 4109  | 407903.04     | 2191650.10 | Картометрический<br>метод                              | 5.0   | Закрепление<br>отсутствует  |
| 4110  | 407907.47     | 2191653.67 | Картометрический<br>метод                              | 5.0   | Закрепление<br>отсутствует  |
| 4111  | 407951.03     | 2191687.61 | Картометрический<br>метод                              | 5.0   | Закрепление<br>отсутствует  |
| 4112  | 407967.82     | 2191702.01 | Картометрический<br>метод                              | 5.0   | Закрепление<br>отсутствует  |
| 4113  | 407964.66     | 2191703.49 | Картометрический<br>метод                              | 5.0   | Закрепление<br>отсутствует  |
| 4114  | 407964.42     | 2191703.60 | Картометрический<br>метод                              | 5.0   | Закрепление<br>отсутствует  |
| 4115  | 407956.83     | 2191709.11 | Картометрический<br>метод                              | 5.0   | Закрепление<br>отсутствует  |
| 4116  | 407935.12     | 2191730.50 | Картометрический<br>метод                              | 5.0   | Закрепление<br>отсутствует  |
| 4117  | 407923.66     | 2191741.78 | Картометрический<br>метод                              | 5.0   | Закрепление<br>отсутствует  |
| 4118  | 407911.20     | 2191747.96 | Картометрический<br>метод                              | 5.0   | Закрепление<br>отсутствует  |
| 4119  | 407898.54     | 2191754.23 | Картометрический<br>метод                              | 5.0   | Закрепление<br>отсутствует  |
| 4120  | 407869.00     | 2191754.30 | Картометрический<br>метод                              | 5.0   | Закрепление<br>отсутствует  |
| 4090  | 407826.48     | 2191752.32 | Картометрический<br>метод                              | 5.0   | Закрепление<br>отсутствует  |
| 4121  | 406051.97     | 2190956.33 | Картометрический<br>метод                              | 5.0   | Закрепление<br>отсутствует  |
| 4122  | 405914.96     | 2190953.90 | Картометрический<br>метод                              | 5.0   | Закрепление<br>отсутствует  |
| 4123  | 405922.36     | 2190878.91 | Картометрический<br>метод                              | 5.0   | Закрепление<br>отсутствует  |
| 4124  | 405935.02     | 2190621.91 | Картометрический<br>метод                              | 5.0   | Закрепление<br>отсутствует  |
| 4125  | 405934.15     | 2190542.44 | Картометрический<br>метод                              | 5.0   | Закрепление<br>отсутствует  |
|   |               |            |  |   |   |



| 2. Сведения о характерных точках границ объекта |               |            |  |   |   |
|---|---------------|------------|--|---|---|
| Обозначение<br>характерных точек<br>границ      | Координаты, м |            | Метод<br>определения<br>координат<br>характерной точки | Средняя<br>квадратическая<br>погрешность<br>положения<br>характерной<br>точки (Mt), м | Описание<br>обозначения<br>точки на<br>местности (при<br>наличии) |
|   | X             | Y          |  |   |   |
| 1   | 2             | 3          | 4  | 5   | 6   |
| 4126  | 405961.99     | 2190542.10 | Картометрический<br>метод                              | 5.0   | Закрепление<br>отсутствует  |
| 4127  | 405982.36     | 2190584.31 | Картометрический<br>метод                              | 5.0   | Закрепление<br>отсутствует  |
| 4128  | 406056.87     | 2190759.91 | Картометрический<br>метод                              | 5.0   | Закрепление<br>отсутствует  |
| 4129  | 406056.81     | 2190957.00 | Картометрический<br>метод                              | 5.0   | Закрепление<br>отсутствует  |
| 4121  | 406051.97     | 2190956.33 | Картометрический<br>метод                              | 5.0   | Закрепление<br>отсутствует  |
| 4130  | 403927.85     | 2194401.78 | Картометрический<br>метод                              | 5.0   | Закрепление<br>отсутствует  |
| 4131  | 403914.39     | 2194391.86 | Картометрический<br>метод                              | 5.0   | Закрепление<br>отсутствует  |
| 4132  | 403880.37     | 2194362.63 | Картометрический<br>метод                              | 5.0   | Закрепление<br>отсутствует  |
| 4133  | 403872.06     | 2194353.92 | Картометрический<br>метод                              | 5.0   | Закрепление<br>отсутствует  |
| 4134  | 403845.42     | 2194328.10 | Картометрический<br>метод                              | 5.0   | Закрепление<br>отсутствует  |
| 4135  | 403874.80     | 2194265.99 | Картометрический<br>метод                              | 5.0   | Закрепление<br>отсутствует  |
| 4136  | 403877.62     | 2194267.33 | Картометрический<br>метод                              | 5.0   | Закрепление<br>отсутствует  |
| 4137  | 403882.56     | 2194269.85 | Картометрический<br>метод                              | 5.0   | Закрепление<br>отсутствует  |
| 4138  | 403935.65     | 2194214.30 | Картометрический<br>метод                              | 5.0   | Закрепление<br>отсутствует  |
| 4139  | 403959.65     | 2194198.54 | Картометрический<br>метод                              | 5.0   | Закрепление<br>отсутствует  |
| 4140  | 403971.23     | 2194188.29 | Картометрический<br>метод                              | 5.0   | Закрепление<br>отсутствует  |
| 4141  | 403990.85     | 2194164.41 | Картометрический<br>метод                              | 5.0   | Закрепление<br>отсутствует  |
| 4142  | 404042.10     | 2194132.88 | Картометрический<br>метод                              | 5.0   | Закрепление<br>отсутствует  |
| 4143  | 404058.88     | 2194137.11 | Картометрический<br>метод                              | 5.0   | Закрепление<br>отсутствует  |
| 4144  | 404072.64     | 2194157.70 | Картометрический<br>метод                              | 5.0   | Закрепление<br>отсутствует  |
| 4145  | 404172.66     | 2194030.67 | Картометрический<br>метод                              | 5.0   | Закрепление<br>отсутствует  |
| 4146  | 404174.51     | 2194031.84 | Картометрический<br>метод                              | 5.0   | Закрепление<br>отсутствует  |
| 4147  | 404193.15     | 2194044.73 | Картометрический<br>метод                              | 5.0   | Закрепление<br>отсутствует  |
| 4148  | 404188.45     | 2194053.24 | Картометрический<br>метод                              | 5.0   | Закрепление<br>отсутствует  |
| 4149  | 404172.10     | 2194084.55 | Картометрический<br>метод                              | 5.0   | Закрепление<br>отсутствует  |
|   |               |            |  |   |   |



| 2. Сведения о характерных точках границ объекта |               |            |  |   |   |
|---|---------------|------------|--|---|---|
| Обозначение<br>характерных точек<br>границ      | Координаты, м |            | Метод<br>определения<br>координат<br>характерной точки | Средняя<br>квадратическая<br>погрешность<br>положения<br>характерной<br>точки (Mt), м | Описание<br>обозначения<br>точки на<br>местности (при<br>наличии) |
|   | X             | Y          |  |   |   |
| 1   | 2             | 3          | 4  | 5   | 6   |
| 4150  | 404167.14     | 2194140.09 | Картометрический<br>метод                              | 5.0   | Закрепление<br>отсутствует  |
| 4151  | 404132.35     | 2194204.16 | Картометрический<br>метод                              | 5.0   | Закрепление<br>отсутствует  |
| 4152  | 404090.87     | 2194250.97 | Картометрический<br>метод                              | 5.0   | Закрепление<br>отсутствует  |
| 4153  | 404071.43     | 2194273.89 | Картометрический<br>метод                              | 5.0   | Закрепление<br>отсутствует  |
| 4154  | 404043.26     | 2194306.11 | Картометрический<br>метод                              | 5.0   | Закрепление<br>отсутствует  |
| 4155  | 404024.18     | 2194290.17 | Картометрический<br>метод                              | 5.0   | Закрепление<br>отсутствует  |
| 4156  | 404017.78     | 2194297.68 | Картометрический<br>метод                              | 5.0   | Закрепление<br>отсутствует  |
| 4157  | 403981.02     | 2194265.52 | Картометрический<br>метод                              | 5.0   | Закрепление<br>отсутствует  |
| 4158  | 403970.85     | 2194277.70 | Картометрический<br>метод                              | 5.0   | Закрепление<br>отсутствует  |
| 4159  | 403958.51     | 2194267.43 | Картометрический<br>метод                              | 5.0   | Закрепление<br>отсутствует  |
| 4160  | 403954.68     | 2194272.04 | Картометрический<br>метод                              | 5.0   | Закрепление<br>отсутствует  |
| 4161  | 404001.18     | 2194310.89 | Картометрический<br>метод                              | 5.0   | Закрепление<br>отсутствует  |
| 4162  | 404002.64     | 2194311.19 | Картометрический<br>метод                              | 5.0   | Закрепление<br>отсутствует  |
| 4163  | 404003.92     | 2194311.93 | Картометрический<br>метод                              | 5.0   | Закрепление<br>отсутствует  |
| 4164  | 404001.03     | 2194315.39 | Картометрический<br>метод                              | 5.0   | Закрепление<br>отсутствует  |
| 4165  | 404000.59     | 2194315.94 | Картометрический<br>метод                              | 5.0   | Закрепление<br>отсутствует  |
| 4166  | 403986.64     | 2194333.21 | Картометрический<br>метод                              | 5.0   | Закрепление<br>отсутствует  |
| 4167  | 403985.83     | 2194332.66 | Картометрический<br>метод                              | 5.0   | Закрепление<br>отсутствует  |
| 4168  | 403968.71     | 2194317.69 | Картометрический<br>метод                              | 5.0   | Закрепление<br>отсутствует  |
| 4169  | 403968.28     | 2194318.18 | Картометрический<br>метод                              | 5.0   | Закрепление<br>отсутствует  |
| 4170  | 403948.61     | 2194340.80 | Картометрический<br>метод                              | 5.0   | Закрепление<br>отсутствует  |
| 4171  | 403947.27     | 2194342.33 | Картометрический<br>метод                              | 5.0   | Закрепление<br>отсутствует  |
| 4172  | 403983.81     | 2194374.14 | Картометрический<br>метод                              | 5.0   | Закрепление<br>отсутствует  |
| 4173  | 403975.29     | 2194383.89 | Картометрический<br>метод                              | 5.0   | Закрепление<br>отсутствует  |
| 4174  | 403962.86     | 2194400.07 | Картометрический<br>метод                              | 5.0   | Закрепление<br>отсутствует  |
|   |               |            |  |   |   |



| 2. Сведения о характерных точках границ объекта |               |            |  |   |   |
|---|---------------|------------|--|---|---|
| Обозначение<br>характерных точек<br>границ      | Координаты, м |            | Метод<br>определения<br>координат<br>характерной точки | Средняя<br>квадратическая<br>погрешность<br>положения<br>характерной<br>точки (Mt), м | Описание<br>обозначения<br>точки на<br>местности (при<br>наличии) |
|   | X             | Y          |  |   |   |
| 1   | 2             | 3          | 4  | 5   | 6   |
| 4175  | 403948.97     | 2194418.14 | Картометрический<br>метод                              | 5.0   | Закрепление<br>отсутствует  |
| 4130  | 403927.85     | 2194401.78 | Картометрический<br>метод                              | 5.0   | Закрепление<br>отсутствует  |
| 4176  | 402539.17     | 2197272.82 | Картометрический<br>метод                              | 5.0   | Закрепление<br>отсутствует  |
| 4177  | 402479.88     | 2197254.48 | Картометрический<br>метод                              | 5.0   | Закрепление<br>отсутствует  |
| 4178  | 402431.03     | 2197169.73 | Картометрический<br>метод                              | 5.0   | Закрепление<br>отсутствует  |
| 4179  | 402409.68     | 2197136.51 | Картометрический<br>метод                              | 5.0   | Закрепление<br>отсутствует  |
| 4180  | 402429.25     | 2197124.45 | Картометрический<br>метод                              | 5.0   | Закрепление<br>отсутствует  |
| 4181  | 402441.32     | 2197108.45 | Картометрический<br>метод                              | 5.0   | Закрепление<br>отсутствует  |
| 4182  | 402454.67     | 2197076.94 | Картометрический<br>метод                              | 5.0   | Закрепление<br>отсутствует  |
| 4183  | 402470.15     | 2197075.04 | Картометрический<br>метод                              | 5.0   | Закрепление<br>отсутствует  |
| 4184  | 402477.10     | 2197080.95 | Картометрический<br>метод                              | 5.0   | Закрепление<br>отсутствует  |
| 4185  | 402482.64     | 2197087.62 | Картометрический<br>метод                              | 5.0   | Закрепление<br>отсутствует  |
| 4186  | 402514.19     | 2197125.65 | Картометрический<br>метод                              | 5.0   | Закрепление<br>отсутствует  |
| 4187  | 402526.91     | 2197138.62 | Картометрический<br>метод                              | 5.0   | Закрепление<br>отсутствует  |
| 4188  | 402540.91     | 2197154.24 | Картометрический<br>метод                              | 5.0   | Закрепление<br>отсутствует  |
| 4189  | 402570.94     | 2197187.28 | Картометрический<br>метод                              | 5.0   | Закрепление<br>отсутствует  |
| 4190  | 402573.18     | 2197192.83 | Картометрический<br>метод                              | 5.0   | Закрепление<br>отсутствует  |
| 4191  | 402573.86     | 2197202.92 | Картометрический<br>метод                              | 5.0   | Закрепление<br>отсутствует  |
| 4192  | 402626.42     | 2197197.57 | Картометрический<br>метод                              | 5.0   | Закрепление<br>отсутствует  |
| 4193  | 402679.67     | 2197237.82 | Картометрический<br>метод                              | 5.0   | Закрепление<br>отсутствует  |
| 4194  | 402689.50     | 2197245.28 | Картометрический<br>метод                              | 5.0   | Закрепление<br>отсутствует  |
| 4195  | 402716.13     | 2197273.42 | Картометрический<br>метод                              | 5.0   | Закрепление<br>отсутствует  |
| 4196  | 402741.06     | 2197305.11 | Картометрический<br>метод                              | 5.0   | Закрепление<br>отсутствует  |
| 4197  | 402765.75     | 2197339.07 | Картометрический<br>метод                              | 5.0   | Закрепление<br>отсутствует  |
| 4198  | 402776.00     | 2197353.16 | Картометрический<br>метод                              | 5.0   | Закрепление<br>отсутствует  |
|   |               |            |  |   |   |



| 2. Сведения о характерных точках границ объекта |               |            |  |   |   |
|---|---------------|------------|--|---|---|
| Обозначение<br>характерных точек<br>границ      | Координаты, м |            | Метод<br>определения<br>координат<br>характерной точки | Средняя<br>квадратическая<br>погрешность<br>положения<br>характерной<br>точки (Mt), м | Описание<br>обозначения<br>точки на<br>местности (при<br>наличии) |
|   | X             | Y          |  |   |   |
| 1   | 2             | 3          | 4  | 5   | 6   |
| 4199  | 402728.80     | 2197415.46 | Картометрический<br>метод                              | 5.0   | Закрепление<br>отсутствует  |
| 4176  | 402539.17     | 2197272.82 | Картометрический<br>метод                              | 5.0   | Закрепление<br>отсутствует  |
| 4200  | 394500.78     | 2197220.39 | Картометрический<br>метод                              | 5.0   | Закрепление<br>отсутствует  |
| 4201  | 394499.08     | 2197218.58 | Картометрический<br>метод                              | 5.0   | Закрепление<br>отсутствует  |
| 4202  | 394498.49     | 2197217.32 | Картометрический<br>метод                              | 5.0   | Закрепление<br>отсутствует  |
| 4203  | 394462.26     | 2197139.35 | Картометрический<br>метод                              | 5.0   | Закрепление<br>отсутствует  |
| 4204  | 394462.32     | 2197138.16 | Картометрический<br>метод                              | 5.0   | Закрепление<br>отсутствует  |
| 4205  | 394462.95     | 2197137.37 | Картометрический<br>метод                              | 5.0   | Закрепление<br>отсутствует  |
| 4206  | 394603.25     | 2197047.08 | Картометрический<br>метод                              | 5.0   | Закрепление<br>отсутствует  |
| 4207  | 394600.10     | 2197041.97 | Картометрический<br>метод                              | 5.0   | Закрепление<br>отсутствует  |
| 4208  | 394460.83     | 2197131.61 | Картометрический<br>метод                              | 5.0   | Закрепление<br>отсутствует  |
| 4209  | 394459.61     | 2197132.02 | Картометрический<br>метод                              | 5.0   | Закрепление<br>отсутствует  |
| 4210  | 394458.56     | 2197131.42 | Картометрический<br>метод                              | 5.0   | Закрепление<br>отсутствует  |
| 4211  | 394436.44     | 2197083.82 | Картометрический<br>метод                              | 5.0   | Закрепление<br>отсутствует  |
| 4212  | 394436.78     | 2197082.72 | Картометрический<br>метод                              | 5.0   | Закрепление<br>отсутствует  |
| 4213  | 394437.68     | 2197081.50 | Картометрический<br>метод                              | 5.0   | Закрепление<br>отсутствует  |
| 4214  | 394615.25     | 2196963.65 | Картометрический<br>метод                              | 5.0   | Закрепление<br>отсутствует  |
| 4215  | 394633.18     | 2196967.23 | Картометрический<br>метод                              | 5.0   | Закрепление<br>отсутствует  |
| 4216  | 394636.04     | 2196967.79 | Картометрический<br>метод                              | 5.0   | Закрепление<br>отсутствует  |
| 4217  | 394663.36     | 2196983.45 | Картометрический<br>метод                              | 5.0   | Закрепление<br>отсутствует  |
| 4218  | 394668.69     | 2196992.54 | Картометрический<br>метод                              | 5.0   | Закрепление<br>отсутствует  |
| 4219  | 394669.57     | 2197006.32 | Картометрический<br>метод                              | 5.0   | Закрепление<br>отсутствует  |
| 4220  | 394673.36     | 2197009.54 | Картометрический<br>метод                              | 5.0   | Закрепление<br>отсутствует  |
| 4221  | 394683.05     | 2197009.90 | Картометрический<br>метод                              | 5.0   | Закрепление<br>отсутствует  |
| 4222  | 394692.50     | 2197010.93 | Картометрический<br>метод                              | 5.0   | Закрепление<br>отсутствует  |
|   |               |            |  |   |   |



| 2. Сведения о характерных точках границ объекта |               |            |  |   |   |
|---|---------------|------------|--|---|---|
| Обозначение<br>характерных точек<br>границ      | Координаты, м |            | Метод<br>определения<br>координат<br>характерной точки | Средняя<br>квадратическая<br>погрешность<br>положения<br>характерной<br>точки (Mt), м | Описание<br>обозначения<br>точки на<br>местности (при<br>наличии) |
|   | X             | Y          |  |   |   |
| 1   | 2             | 3          | 4  | 5   | 6   |
| 4223  | 394706.84     | 2197017.69 | Картометрический<br>метод                              | 5.0   | Закрепление<br>отсутствует  |
| 4224  | 394723.00     | 2197038.89 | Картометрический<br>метод                              | 5.0   | Закрепление<br>отсутствует  |
| 4225  | 394750.95     | 2197065.92 | Картометрический<br>метод                              | 5.0   | Закрепление<br>отсутствует  |
| 4226  | 394762.01     | 2197067.64 | Картометрический<br>метод                              | 5.0   | Закрепление<br>отсутствует  |
| 4227  | 394786.26     | 2197088.09 | Картометрический<br>метод                              | 5.0   | Закрепление<br>отсутствует  |
| 4228  | 394798.54     | 2197094.58 | Картометрический<br>метод                              | 5.0   | Закрепление<br>отсутствует  |
| 4229  | 394803.81     | 2197098.49 | Картометрический<br>метод                              | 5.0   | Закрепление<br>отсутствует  |
| 4230  | 394802.55     | 2197103.96 | Картометрический<br>метод                              | 5.0   | Закрепление<br>отсутствует  |
| 4231  | 394800.84     | 2197144.06 | Картометрический<br>метод                              | 5.0   | Закрепление<br>отсутствует  |
| 4232  | 394791.87     | 2197140.36 | Картометрический<br>метод                              | 5.0   | Закрепление<br>отсутствует  |
| 4233  | 394781.59     | 2197132.89 | Картометрический<br>метод                              | 5.0   | Закрепление<br>отсутствует  |
| 4234  | 394746.99     | 2197106.34 | Картометрический<br>метод                              | 5.0   | Закрепление<br>отсутствует  |
| 4235  | 394728.67     | 2197090.98 | Картометрический<br>метод                              | 5.0   | Закрепление<br>отсутствует  |
| 4236  | 394721.86     | 2197086.85 | Картометрический<br>метод                              | 5.0   | Закрепление<br>отсутствует  |
| 4237  | 394715.92     | 2197085.69 | Картометрический<br>метод                              | 5.0   | Закрепление<br>отсутствует  |
| 4238  | 394710.32     | 2197086.76 | Картометрический<br>метод                              | 5.0   | Закрепление<br>отсутствует  |
| 4239  | 394703.07     | 2197089.47 | Картометрический<br>метод                              | 5.0   | Закрепление<br>отсутствует  |
| 4240  | 394689.23     | 2197096.92 | Картометрический<br>метод                              | 5.0   | Закрепление<br>отсутствует  |
| 4241  | 394674.36     | 2197106.28 | Картометрический<br>метод                              | 5.0   | Закрепление<br>отсутствует  |
| 4242  | 394647.31     | 2197123.98 | Картометрический<br>метод                              | 5.0   | Закрепление<br>отсутствует  |
| 4243  | 394621.36     | 2197141.86 | Картометрический<br>метод                              | 5.0   | Закрепление<br>отсутствует  |
| 4244  | 394588.16     | 2197163.60 | Картометрический<br>метод                              | 5.0   | Закрепление<br>отсутствует  |
| 4245  | 394569.61     | 2197175.82 | Картометрический<br>метод                              | 5.0   | Закрепление<br>отсутствует  |
| 4246  | 394548.53     | 2197190.23 | Картометрический<br>метод                              | 5.0   | Закрепление<br>отсутствует  |
| 4247  | 394502.36     | 2197220.52 | Картометрический<br>метод                              | 5.0   | Закрепление<br>отсутствует  |
|   |               |            |  |   |   |



| 2. Сведения о характерных точках границ объекта |               |            |  |   |   |
|---|---------------|------------|--|---|---|
| Обозначение<br>характерных точек<br>границ      | Координаты, м |            | Метод<br>определения<br>координат<br>характерной точки | Средняя<br>квадратическая<br>погрешность<br>положения<br>характерной<br>точки (Mt), м | Описание<br>обозначения<br>точки на<br>местности (при<br>наличии) |
|   | X             | Y          |  |   |   |
| 1   | 2             | 3          | 4  | 5   | 6   |
| 4200  | 394500.78     | 2197220.39 | Картометрический<br>метод                              | 5.0   | Закрепление<br>отсутствует  |
| 4248  | 404289.35     | 2194428.96 | Картометрический<br>метод                              | 5.0   | Закрепление<br>отсутствует  |
| 4249  | 404363.90     | 2194209.27 | Картометрический<br>метод                              | 5.0   | Закрепление<br>отсутствует  |
| 4250  | 404495.47     | 2194141.46 | Картометрический<br>метод                              | 5.0   | Закрепление<br>отсутствует  |
| 4251  | 404538.51     | 2194072.30 | Картометрический<br>метод                              | 5.0   | Закрепление<br>отсутствует  |
| 4252  | 404599.83     | 2194050.31 | Картометрический<br>метод                              | 5.0   | Закрепление<br>отсутствует  |
| 4253  | 404622.92     | 2194116.07 | Картометрический<br>метод                              | 5.0   | Закрепление<br>отсутствует  |
| 4254  | 404610.03     | 2194131.64 | Картометрический<br>метод                              | 5.0   | Закрепление<br>отсутствует  |
| 4255  | 404586.59     | 2194159.84 | Картометрический<br>метод                              | 5.0   | Закрепление<br>отсутствует  |
| 4256  | 404540.05     | 2194210.01 | Картометрический<br>метод                              | 5.0   | Закрепление<br>отсутствует  |
| 4257  | 404490.60     | 2194263.99 | Картометрический<br>метод                              | 5.0   | Закрепление<br>отсутствует  |
| 4258  | 404478.76     | 2194277.48 | Картометрический<br>метод                              | 5.0   | Закрепление<br>отсутствует  |
| 4259  | 404456.82     | 2194302.69 | Картометрический<br>метод                              | 5.0   | Закрепление<br>отсутствует  |
| 4260  | 404434.38     | 2194326.79 | Картометрический<br>метод                              | 5.0   | Закрепление<br>отсутствует  |
| 4261  | 404431.89     | 2194329.49 | Картометрический<br>метод                              | 5.0   | Закрепление<br>отсутствует  |
| 4262  | 404422.73     | 2194339.34 | Картометрический<br>метод                              | 5.0   | Закрепление<br>отсутствует  |
| 4263  | 404405.64     | 2194352.84 | Картометрический<br>метод                              | 5.0   | Закрепление<br>отсутствует  |
| 4264  | 404395.16     | 2194361.11 | Картометрический<br>метод                              | 5.0   | Закрепление<br>отсутствует  |
| 4265  | 404380.36     | 2194377.14 | Картометрический<br>метод                              | 5.0   | Закрепление<br>отсутствует  |
| 4266  | 404356.63     | 2194402.86 | Картометрический<br>метод                              | 5.0   | Закрепление<br>отсутствует  |
| 4267  | 404347.31     | 2194413.04 | Картометрический<br>метод                              | 5.0   | Закрепление<br>отсутствует  |
| 4268  | 404310.39     | 2194448.65 | Картометрический<br>метод                              | 5.0   | Закрепление<br>отсутствует  |
| 4248  | 404289.35     | 2194428.96 | Картометрический<br>метод                              | 5.0   | Закрепление<br>отсутствует  |
| 4269  | 405178.48     | 2193729.11 | Картометрический<br>метод                              | 5.0   | Закрепление<br>отсутствует  |
| 4270  | 405137.07     | 2193722.23 | Картометрический<br>метод                              | 5.0   | Закрепление<br>отсутствует  |
|   |               |            |  |   |   |



| 2. Сведения о характерных точках границ объекта |               |            |  |   |   |
|---|---------------|------------|--|---|---|
| Обозначение<br>характерных точек<br>границ      | Координаты, м |            | Метод<br>определения<br>координат<br>характерной точки | Средняя<br>квадратическая<br>погрешность<br>положения<br>характерной<br>точки (Mt), м | Описание<br>обозначения<br>точки на<br>местности (при<br>наличии) |
|   | X             | Y          |  |   |   |
| 1   | 2             | 3          | 4  | 5   | 6   |
| 4271  | 405083.19     | 2193713.28 | Картометрический<br>метод                              | 5.0   | Закрепление<br>отсутствует  |
| 4272  | 405044.75     | 2193708.26 | Картометрический<br>метод                              | 5.0   | Закрепление<br>отсутствует  |
| 4273  | 405023.57     | 2193703.79 | Картометрический<br>метод                              | 5.0   | Закрепление<br>отсутствует  |
| 4274  | 405009.22     | 2193686.60 | Картометрический<br>метод                              | 5.0   | Закрепление<br>отсутствует  |
| 4275  | 405022.83     | 2193666.44 | Картометрический<br>метод                              | 5.0   | Закрепление<br>отсутствует  |
| 4276  | 405030.90     | 2193657.37 | Картометрический<br>метод                              | 5.0   | Закрепление<br>отсутствует  |
| 4277  | 405033.88     | 2193652.14 | Картометрический<br>метод                              | 5.0   | Закрепление<br>отсутствует  |
| 4278  | 405051.85     | 2193621.98 | Картометрический<br>метод                              | 5.0   | Закрепление<br>отсутствует  |
| 4279  | 405069.09     | 2193593.04 | Картометрический<br>метод                              | 5.0   | Закрепление<br>отсутствует  |
| 4280  | 405080.67     | 2193572.75 | Картометрический<br>метод                              | 5.0   | Закрепление<br>отсутствует  |
| 4281  | 405090.62     | 2193555.27 | Картометрический<br>метод                              | 5.0   | Закрепление<br>отсутствует  |
| 4282  | 405092.65     | 2193551.72 | Картометрический<br>метод                              | 5.0   | Закрепление<br>отсутствует  |
| 4283  | 405096.68     | 2193544.61 | Картометрический<br>метод                              | 5.0   | Закрепление<br>отсутствует  |
| 4284  | 405112.68     | 2193517.46 | Картометрический<br>метод                              | 5.0   | Закрепление<br>отсутствует  |
| 4285  | 405171.91     | 2193425.07 | Картометрический<br>метод                              | 5.0   | Закрепление<br>отсутствует  |
| 4286  | 405171.81     | 2193423.07 | Картометрический<br>метод                              | 5.0   | Закрепление<br>отсутствует  |
| 4287  | 405186.71     | 2193399.48 | Картометрический<br>метод                              | 5.0   | Закрепление<br>отсутствует  |
| 4288  | 405210.33     | 2193393.73 | Картометрический<br>метод                              | 5.0   | Закрепление<br>отсутствует  |
| 4289  | 405244.27     | 2193416.66 | Картометрический<br>метод                              | 5.0   | Закрепление<br>отсутствует  |
| 4290  | 405245.52     | 2193419.13 | Картометрический<br>метод                              | 5.0   | Закрепление<br>отсутствует  |
| 4291  | 405265.72     | 2193472.36 | Картометрический<br>метод                              | 5.0   | Закрепление<br>отсутствует  |
| 4292  | 405256.24     | 2193485.30 | Картометрический<br>метод                              | 5.0   | Закрепление<br>отсутствует  |
| 4293  | 405232.18     | 2193541.91 | Картометрический<br>метод                              | 5.0   | Закрепление<br>отсутствует  |
| 4294  | 405204.38     | 2193583.95 | Картометрический<br>метод                              | 5.0   | Закрепление<br>отсутствует  |
| 4295  | 405194.55     | 2193619.55 | Картометрический<br>метод                              | 5.0   | Закрепление<br>отсутствует  |
|   |               |            |  |   |   |



| 2. Сведения о характерных точках границ объекта |               |            |  |   |   |
|---|---------------|------------|--|---|---|
| Обозначение<br>характерных точек<br>границ      | Координаты, м |            | Метод<br>определения<br>координат<br>характерной точки | Средняя<br>квадратическая<br>погрешность<br>положения<br>характерной<br>точки (Mt), м | Описание<br>обозначения<br>точки на<br>местности (при<br>наличии) |
|   | X             | Y          |  |   |   |
| 1   | 2             | 3          | 4  | 5   | 6   |
| 4296  | 405187.10     | 2193664.98 | Картометрический<br>метод                              | 5.0   | Закрепление<br>отсутствует  |
| 4297  | 405190.66     | 2193730.62 | Картометрический<br>метод                              | 5.0   | Закрепление<br>отсутствует  |
| 4269  | 405178.48     | 2193729.11 | Картометрический<br>метод                              | 5.0   | Закрепление<br>отсутствует  |
| 4298  | 398805.26     | 2199395.81 | Картометрический<br>метод                              | 5.0   | Закрепление<br>отсутствует  |
| 4299  | 398887.39     | 2199375.71 | Картометрический<br>метод                              | 5.0   | Закрепление<br>отсутствует  |
| 4300  | 398915.46     | 2199371.49 | Картометрический<br>метод                              | 5.0   | Закрепление<br>отсутствует  |
| 4301  | 398938.06     | 2199344.92 | Картометрический<br>метод                              | 5.0   | Закрепление<br>отсутствует  |
| 4302  | 398930.45     | 2199327.08 | Картометрический<br>метод                              | 5.0   | Закрепление<br>отсутствует  |
| 4303  | 398936.97     | 2199324.44 | Картометрический<br>метод                              | 5.0   | Закрепление<br>отсутствует  |
| 4304  | 398935.57     | 2199322.12 | Картометрический<br>метод                              | 5.0   | Закрепление<br>отсутствует  |
| 4305  | 398951.40     | 2199315.14 | Картометрический<br>метод                              | 5.0   | Закрепление<br>отсутствует  |
| 4306  | 398946.13     | 2199280.70 | Картометрический<br>метод                              | 5.0   | Закрепление<br>отсутствует  |
| 4307  | 398981.34     | 2199290.16 | Картометрический<br>метод                              | 5.0   | Закрепление<br>отсутствует  |
| 4308  | 399038.74     | 2199298.53 | Картометрический<br>метод                              | 5.0   | Закрепление<br>отсутствует  |
| 4309  | 399058.91     | 2199305.66 | Картометрический<br>метод                              | 5.0   | Закрепление<br>отсутствует  |
| 4310  | 399071.71     | 2199314.73 | Картометрический<br>метод                              | 5.0   | Закрепление<br>отсутствует  |
| 4311  | 399082.58     | 2199325.44 | Картометрический<br>метод                              | 5.0   | Закрепление<br>отсутствует  |
| 4312  | 399090.11     | 2199334.21 | Картометрический<br>метод                              | 5.0   | Закрепление<br>отсутствует  |
| 4313  | 399106.87     | 2199369.88 | Картометрический<br>метод                              | 5.0   | Закрепление<br>отсутствует  |
| 4314  | 399114.32     | 2199392.83 | Картометрический<br>метод                              | 5.0   | Закрепление<br>отсутствует  |
| 4315  | 399118.66     | 2199417.34 | Картометрический<br>метод                              | 5.0   | Закрепление<br>отсутствует  |
| 4316  | 399113.27     | 2199435.14 | Картометрический<br>метод                              | 5.0   | Закрепление<br>отсутствует  |
| 4317  | 399059.97     | 2199450.19 | Картометрический<br>метод                              | 5.0   | Закрепление<br>отсутствует  |
| 4318  | 399027.82     | 2199459.57 | Картометрический<br>метод                              | 5.0   | Закрепление<br>отсутствует  |
| 4319  | 399007.01     | 2199464.45 | Картометрический<br>метод                              | 5.0   | Закрепление<br>отсутствует  |
|   |               |            |  |   |   |



| 2. Сведения о характерных точках границ объекта |               |            |  |   |   |
|---|---------------|------------|--|---|---|
| Обозначение<br>характерных точек<br>границ      | Координаты, м |            | Метод<br>определения<br>координат<br>характерной точки | Средняя<br>квадратическая<br>погрешность<br>положения<br>характерной<br>точки (Mt), м | Описание<br>обозначения<br>точки на<br>местности (при<br>наличии) |
|   | X             | Y          |  |   |   |
| 1   | 2             | 3          | 4  | 5   | 6   |
| 4320  | 398967.68     | 2199472.58 | Картометрический<br>метод                              | 5.0   | Закрепление<br>отсутствует  |
| 4321  | 398940.28     | 2199477.50 | Картометрический<br>метод                              | 5.0   | Закрепление<br>отсутствует  |
| 4322  | 398895.20     | 2199486.88 | Картометрический<br>метод                              | 5.0   | Закрепление<br>отсутствует  |
| 4323  | 398850.74     | 2199496.58 | Картометрический<br>метод                              | 5.0   | Закрепление<br>отсутствует  |
| 4324  | 398847.76     | 2199497.97 | Картометрический<br>метод                              | 5.0   | Закрепление<br>отсутствует  |
| 4325  | 398826.62     | 2199501.94 | Картометрический<br>метод                              | 5.0   | Закрепление<br>отсутствует  |
| 4298  | 398805.26     | 2199395.81 | Картометрический<br>метод                              | 5.0   | Закрепление<br>отсутствует  |
| 4326  | 397565.20     | 2200646.94 | Картометрический<br>метод                              | 5.0   | Закрепление<br>отсутствует  |
| 4327  | 397420.15     | 2200618.53 | Картометрический<br>метод                              | 5.0   | Закрепление<br>отсутствует  |
| 4328  | 397458.73     | 2200599.14 | Картометрический<br>метод                              | 5.0   | Закрепление<br>отсутствует  |
| 4329  | 397486.72     | 2200598.91 | Картометрический<br>метод                              | 5.0   | Закрепление<br>отсутствует  |
| 4330  | 397505.53     | 2200597.64 | Картометрический<br>метод                              | 5.0   | Закрепление<br>отсутствует  |
| 4331  | 397513.52     | 2200596.76 | Картометрический<br>метод                              | 5.0   | Закрепление<br>отсутствует  |
| 4332  | 397545.92     | 2200591.29 | Картометрический<br>метод                              | 5.0   | Закрепление<br>отсутствует  |
| 4333  | 397546.32     | 2200592.39 | Картометрический<br>метод                              | 5.0   | Закрепление<br>отсутствует  |
| 4334  | 397570.88     | 2200586.05 | Картометрический<br>метод                              | 5.0   | Закрепление<br>отсутствует  |
| 4335  | 397582.36     | 2200583.24 | Картометрический<br>метод                              | 5.0   | Закрепление<br>отсутствует  |
| 4336  | 397597.88     | 2200579.44 | Картометрический<br>метод                              | 5.0   | Закрепление<br>отсутствует  |
| 4337  | 397614.64     | 2200573.19 | Картометрический<br>метод                              | 5.0   | Закрепление<br>отсутствует  |
| 4338  | 397632.28     | 2200565.13 | Картометрический<br>метод                              | 5.0   | Закрепление<br>отсутствует  |
| 4339  | 397662.82     | 2200548.63 | Картометрический<br>метод                              | 5.0   | Закрепление<br>отсутствует  |
| 4340  | 397678.79     | 2200539.49 | Картометрический<br>метод                              | 5.0   | Закрепление<br>отсутствует  |
| 4341  | 397706.71     | 2200521.49 | Картометрический<br>метод                              | 5.0   | Закрепление<br>отсутствует  |
| 4342  | 397735.36     | 2200502.27 | Картометрический<br>метод                              | 5.0   | Закрепление<br>отсутствует  |
| 4343  | 397740.31     | 2200498.85 | Картометрический<br>метод                              | 5.0   | Закрепление<br>отсутствует  |
|   |               |            |  |   |   |



| 2. Сведения о характерных точках границ объекта |               |            |  |   |   |
|---|---------------|------------|--|---|---|
| Обозначение<br>характерных точек<br>границ      | Координаты, м |            | Метод<br>определения<br>координат<br>характерной точки | Средняя<br>квадратическая<br>погрешность<br>положения<br>характерной<br>точки (Mt), м | Описание<br>обозначения<br>точки на<br>местности (при<br>наличии) |
|   | X             | Y          |  |   |   |
| 1   | 2             | 3          | 4  | 5   | 6   |
| 4344  | 397757.49     | 2200488.80 | Картометрический<br>метод                              | 5.0   | Закрепление<br>отсутствует  |
| 4345  | 397756.98     | 2200487.79 | Картометрический<br>метод                              | 5.0   | Закрепление<br>отсутствует  |
| 4346  | 397757.32     | 2200485.52 | Картометрический<br>метод                              | 5.0   | Закрепление<br>отсутствует  |
| 4347  | 397775.99     | 2200472.72 | Картометрический<br>метод                              | 5.0   | Закрепление<br>отсутствует  |
| 4348  | 397798.64     | 2200457.37 | Картометрический<br>метод                              | 5.0   | Закрепление<br>отсутствует  |
| 4349  | 397818.32     | 2200444.37 | Картометрический<br>метод                              | 5.0   | Закрепление<br>отсутствует  |
| 4350  | 397822.45     | 2200439.52 | Картометрический<br>метод                              | 5.0   | Закрепление<br>отсутствует  |
| 4351  | 397875.78     | 2200403.63 | Картометрический<br>метод                              | 5.0   | Закрепление<br>отсутствует  |
| 4352  | 397878.01     | 2200406.00 | Картометрический<br>метод                              | 5.0   | Закрепление<br>отсутствует  |
| 4353  | 397917.28     | 2200379.02 | Картометрический<br>метод                              | 5.0   | Закрепление<br>отсутствует  |
| 4354  | 397929.33     | 2200401.83 | Картометрический<br>метод                              | 5.0   | Закрепление<br>отсутствует  |
| 4355  | 397919.85     | 2200411.33 | Картометрический<br>метод                              | 5.0   | Закрепление<br>отсутствует  |
| 4356  | 397952.04     | 2200466.62 | Картометрический<br>метод                              | 5.0   | Закрепление<br>отсутствует  |
| 4357  | 397944.29     | 2200490.88 | Картометрический<br>метод                              | 5.0   | Закрепление<br>отсутствует  |
| 4358  | 397840.75     | 2200546.17 | Картометрический<br>метод                              | 5.0   | Закрепление<br>отсутствует  |
| 4359  | 397774.03     | 2200569.53 | Картометрический<br>метод                              | 5.0   | Закрепление<br>отсутствует  |
| 4360  | 397767.58     | 2200576.84 | Картометрический<br>метод                              | 5.0   | Закрепление<br>отсутствует  |
| 4361  | 397764.98     | 2200579.77 | Картометрический<br>метод                              | 5.0   | Закрепление<br>отсутствует  |
| 4362  | 397737.55     | 2200610.81 | Картометрический<br>метод                              | 5.0   | Закрепление<br>отсутствует  |
| 4363  | 397665.67     | 2200617.13 | Картометрический<br>метод                              | 5.0   | Закрепление<br>отсутствует  |
| 4364  | 397624.45     | 2200634.02 | Картометрический<br>метод                              | 5.0   | Закрепление<br>отсутствует  |
| 4365  | 397604.19     | 2200642.33 | Картометрический<br>метод                              | 5.0   | Закрепление<br>отсутствует  |
| 4366  | 397603.10     | 2200642.76 | Картометрический<br>метод                              | 5.0   | Закрепление<br>отсутствует  |
| 4367  | 397596.40     | 2200653.04 | Картометрический<br>метод                              | 5.0   | Закрепление<br>отсутствует  |
| 4326  | 397565.20     | 2200646.94 | Картометрический<br>метод                              | 5.0   | Закрепление<br>отсутствует  |
|   |               |            |  |   |   |



| 2. Сведения о характерных точках границ объекта |               |            |  |   |   |
|---|---------------|------------|--|---|---|
| Обозначение<br>характерных точек<br>границ      | Координаты, м |            | Метод<br>определения<br>координат<br>характерной точки | Средняя<br>квадратическая<br>погрешность<br>положения<br>характерной<br>точки (Mt), м | Описание<br>обозначения<br>точки на<br>местности (при<br>наличии) |
|   | X             | Y          |  |   |   |
| 1   | 2             | 3          | 4  | 5   | 6   |
| 4368  | 394670.73     | 2193254.31 | Картометрический<br>метод                              | 5.0   | Закрепление<br>отсутствует  |
| 4369  | 394666.39     | 2193190.09 | Картометрический<br>метод                              | 5.0   | Закрепление<br>отсутствует  |
| 4370  | 394664.22     | 2193157.76 | Картометрический<br>метод                              | 5.0   | Закрепление<br>отсутствует  |
| 4371  | 394663.89     | 2193152.76 | Картометрический<br>метод                              | 5.0   | Закрепление<br>отсутствует  |
| 4372  | 394643.67     | 2193127.72 | Картометрический<br>метод                              | 5.0   | Закрепление<br>отсутствует  |
| 4373  | 394603.15     | 2193100.61 | Картометрический<br>метод                              | 5.0   | Закрепление<br>отсутствует  |
| 4374  | 394569.32     | 2193092.10 | Картометрический<br>метод                              | 5.0   | Закрепление<br>отсутствует  |
| 4375  | 394494.18     | 2193090.15 | Картометрический<br>метод                              | 5.0   | Закрепление<br>отсутствует  |
| 4376  | 394490.49     | 2193065.90 | Картометрический<br>метод                              | 5.0   | Закрепление<br>отсутствует  |
| 4377  | 394486.87     | 2193042.09 | Картометрический<br>метод                              | 5.0   | Закрепление<br>отсутствует  |
| 4378  | 394538.43     | 2193042.40 | Картометрический<br>метод                              | 5.0   | Закрепление<br>отсутствует  |
| 4379  | 394537.74     | 2192996.88 | Картометрический<br>метод                              | 5.0   | Закрепление<br>отсутствует  |
| 4380  | 394544.84     | 2192996.79 | Картометрический<br>метод                              | 5.0   | Закрепление<br>отсутствует  |
| 4381  | 394567.93     | 2192996.27 | Картометрический<br>метод                              | 5.0   | Закрепление<br>отсутствует  |
| 4382  | 394569.61     | 2192992.71 | Картометрический<br>метод                              | 5.0   | Закрепление<br>отсутствует  |
| 4383  | 394590.24     | 2192992.82 | Картометрический<br>метод                              | 5.0   | Закрепление<br>отсутствует  |
| 4384  | 394594.72     | 2192993.02 | Картометрический<br>метод                              | 5.0   | Закрепление<br>отсутствует  |
| 4385  | 394626.15     | 2192994.74 | Картометрический<br>метод                              | 5.0   | Закрепление<br>отсутствует  |
| 4386  | 394657.57     | 2192996.44 | Картометрический<br>метод                              | 5.0   | Закрепление<br>отсутствует  |
| 4387  | 394704.63     | 2193013.57 | Картометрический<br>метод                              | 5.0   | Закрепление<br>отсутствует  |
| 4388  | 394714.23     | 2193018.31 | Картометрический<br>метод                              | 5.0   | Закрепление<br>отсутствует  |
| 4389  | 394738.50     | 2193030.32 | Картометрический<br>метод                              | 5.0   | Закрепление<br>отсутствует  |
| 4390  | 394778.30     | 2193052.49 | Картометрический<br>метод                              | 5.0   | Закрепление<br>отсутствует  |
| 4391  | 394782.36     | 2193055.28 | Картометрический<br>метод                              | 5.0   | Закрепление<br>отсутствует  |
| 4392  | 394799.44     | 2193067.07 | Картометрический<br>метод                              | 5.0   | Закрепление<br>отсутствует  |
|   |               |            |  |   |   |



| 2. Сведения о характерных точках границ объекта |               |            |  |   |   |
|---|---------------|------------|--|---|---|
| Обозначение<br>характерных точек<br>границ      | Координаты, м |            | Метод<br>определения<br>координат<br>характерной точки | Средняя<br>квадратическая<br>погрешность<br>положения<br>характерной<br>точки (Mt), м | Описание<br>обозначения<br>точки на<br>местности (при<br>наличии) |
|   | X             | Y          |  |   |   |
| 1   | 2             | 3          | 4  | 5   | 6   |
| 4393  | 394828.53     | 2193088.08 | Картометрический<br>метод                              | 5.0   | Закрепление<br>отсутствует  |
| 4394  | 394805.40     | 2193125.27 | Картометрический<br>метод                              | 5.0   | Закрепление<br>отсутствует  |
| 4395  | 394749.25     | 2193173.39 | Картометрический<br>метод                              | 5.0   | Закрепление<br>отсутствует  |
| 4396  | 394731.08     | 2193184.12 | Картометрический<br>метод                              | 5.0   | Закрепление<br>отсутствует  |
| 4397  | 394729.51     | 2193186.66 | Картометрический<br>метод                              | 5.0   | Закрепление<br>отсутствует  |
| 4398  | 394725.11     | 2193188.29 | Картометрический<br>метод                              | 5.0   | Закрепление<br>отсутствует  |
| 4399  | 394701.92     | 2193236.91 | Картометрический<br>метод                              | 5.0   | Закрепление<br>отсутствует  |
| 4400  | 394686.52     | 2193259.29 | Картометрический<br>метод                              | 5.0   | Закрепление<br>отсутствует  |
| 4401  | 394675.96     | 2193261.57 | Картометрический<br>метод                              | 5.0   | Закрепление<br>отсутствует  |
| 4368  | 394670.73     | 2193254.31 | Картометрический<br>метод                              | 5.0   | Закрепление<br>отсутствует  |
| 4402  | 403456.76     | 2194660.38 | Картометрический<br>метод                              | 5.0   | Закрепление<br>отсутствует  |
| 4403  | 403455.50     | 2194659.36 | Картометрический<br>метод                              | 5.0   | Закрепление<br>отсутствует  |
| 4404  | 403434.05     | 2194641.99 | Картометрический<br>метод                              | 5.0   | Закрепление<br>отсутствует  |
| 4405  | 403411.37     | 2194623.62 | Картометрический<br>метод                              | 5.0   | Закрепление<br>отсутствует  |
| 4406  | 403409.55     | 2194615.33 | Картометрический<br>метод                              | 5.0   | Закрепление<br>отсутствует  |
| 4407  | 403420.84     | 2194597.66 | Картометрический<br>метод                              | 5.0   | Закрепление<br>отсутствует  |
| 4408  | 403436.97     | 2194572.38 | Картометрический<br>метод                              | 5.0   | Закрепление<br>отсутствует  |
| 4409  | 403453.13     | 2194547.09 | Картометрический<br>метод                              | 5.0   | Закрепление<br>отсутствует  |
| 4410  | 403469.28     | 2194521.81 | Картометрический<br>метод                              | 5.0   | Закрепление<br>отсутствует  |
| 4411  | 403485.42     | 2194496.53 | Картометрический<br>метод                              | 5.0   | Закрепление<br>отсутствует  |
| 4412  | 403501.57     | 2194471.23 | Картометрический<br>метод                              | 5.0   | Закрепление<br>отсутствует  |
| 4413  | 403517.71     | 2194445.95 | Картометрический<br>метод                              | 5.0   | Закрепление<br>отсутствует  |
| 4414  | 403533.87     | 2194420.67 | Картометрический<br>метод                              | 5.0   | Закрепление<br>отсутствует  |
| 4415  | 403546.78     | 2194400.44 | Картометрический<br>метод                              | 5.0   | Закрепление<br>отсутствует  |
| 4416  | 403555.07     | 2194398.62 | Картометрический<br>метод                              | 5.0   | Закрепление<br>отсутствует  |
|   |               |            |  |   |   |



| 2. Сведения о характерных точках границ объекта |               |            |  |   |   |
|---|---------------|------------|--|---|---|
| Обозначение<br>характерных точек<br>границ      | Координаты, м |            | Метод<br>определения<br>координат<br>характерной точки | Средняя<br>квадратическая<br>погрешность<br>положения<br>характерной<br>точки (Mt), м | Описание<br>обозначения<br>точки на<br>местности (при<br>наличии) |
|   | X             | Y          |  |   |   |
| 1   | 2             | 3          | 4  | 5   | 6   |
| 4417  | 403579.51     | 2194414.22 | Картометрический<br>метод                              | 5.0   | Закрепление<br>отсутствует  |
| 4418  | 403603.96     | 2194429.83 | Картометрический<br>метод                              | 5.0   | Закрепление<br>отсутствует  |
| 4419  | 403624.19     | 2194442.75 | Картометрический<br>метод                              | 5.0   | Закрепление<br>отсутствует  |
| 4420  | 403648.62     | 2194458.37 | Картометрический<br>метод                              | 5.0   | Закрепление<br>отсутствует  |
| 4421  | 403673.06     | 2194473.97 | Картометрический<br>метод                              | 5.0   | Закрепление<br>отсутствует  |
| 4422  | 403674.89     | 2194482.26 | Картометрический<br>метод                              | 5.0   | Закрепление<br>отсутствует  |
| 4423  | 403661.98     | 2194502.49 | Картометрический<br>метод                              | 5.0   | Закрепление<br>отсутствует  |
| 4424  | 403645.82     | 2194527.77 | Картометрический<br>метод                              | 5.0   | Закрепление<br>отсутствует  |
| 4425  | 403629.67     | 2194553.06 | Картометрический<br>метод                              | 5.0   | Закрепление<br>отсутствует  |
| 4426  | 403613.54     | 2194578.34 | Картометрический<br>метод                              | 5.0   | Закрепление<br>отсутствует  |
| 4427  | 403597.38     | 2194603.62 | Картометрический<br>метод                              | 5.0   | Закрепление<br>отсутствует  |
| 4428  | 403581.24     | 2194628.91 | Картометрический<br>метод                              | 5.0   | Закрепление<br>отсутствует  |
| 4429  | 403565.08     | 2194654.20 | Картометрический<br>метод                              | 5.0   | Закрепление<br>отсутствует  |
| 4430  | 403561.01     | 2194660.58 | Картометрический<br>метод                              | 5.0   | Закрепление<br>отсутствует  |
| 4431  | 403551.78     | 2194665.73 | Картометрический<br>метод                              | 5.0   | Закрепление<br>отсутствует  |
| 4432  | 403509.86     | 2194666.35 | Картометрический<br>метод                              | 5.0   | Закрепление<br>отсутствует  |
| 4433  | 403485.92     | 2194666.70 | Картометрический<br>метод                              | 5.0   | Закрепление<br>отсутствует  |
| 4402  | 403456.76     | 2194660.38 | Картометрический<br>метод                              | 5.0   | Закрепление<br>отсутствует  |
| 4434  | 399942.43     | 2200490.46 | Картометрический<br>метод                              | 5.0   | Закрепление<br>отсутствует  |
| 4435  | 399904.22     | 2200474.27 | Картометрический<br>метод                              | 5.0   | Закрепление<br>отсутствует  |
| 4436  | 399923.88     | 2200445.31 | Картометрический<br>метод                              | 5.0   | Закрепление<br>отсутствует  |
| 4437  | 399927.33     | 2200440.85 | Картометрический<br>метод                              | 5.0   | Закрепление<br>отсутствует  |
| 4438  | 399930.14     | 2200437.30 | Картометрический<br>метод                              | 5.0   | Закрепление<br>отсутствует  |
| 4439  | 399965.78     | 2200387.57 | Картометрический<br>метод                              | 5.0   | Закрепление<br>отсутствует  |
| 4440  | 399983.70     | 2200363.26 | Картометрический<br>метод                              | 5.0   | Закрепление<br>отсутствует  |
|   |               |            |  |   |   |



| 2. Сведения о характерных точках границ объекта |               |            |  |   |   |
|---|---------------|------------|--|---|---|
| Обозначение<br>характерных точек<br>границ      | Координаты, м |            | Метод<br>определения<br>координат<br>характерной точки | Средняя<br>квадратическая<br>погрешность<br>положения<br>характерной<br>точки (Mt), м | Описание<br>обозначения<br>точки на<br>местности (при<br>наличии) |
|   | X             | Y          |  |   |   |
| 1   | 2             | 3          | 4  | 5   | 6   |
| 4441  | 400003.31     | 2200336.67 | Картометрический<br>метод                              | 5.0   | Закрепление<br>отсутствует  |
| 4442  | 400005.37     | 2200338.13 | Картометрический<br>метод                              | 5.0   | Закрепление<br>отсутствует  |
| 4443  | 400029.70     | 2200305.74 | Картометрический<br>метод                              | 5.0   | Закрепление<br>отсутствует  |
| 4444  | 400074.00     | 2200240.54 | Картометрический<br>метод                              | 5.0   | Закрепление<br>отсутствует  |
| 4445  | 400131.16     | 2200183.25 | Картометрический<br>метод                              | 5.0   | Закрепление<br>отсутствует  |
| 4446  | 400166.16     | 2200156.39 | Картометрический<br>метод                              | 5.0   | Закрепление<br>отсутствует  |
| 4447  | 400188.01     | 2200137.39 | Картометрический<br>метод                              | 5.0   | Закрепление<br>отсутствует  |
| 4448  | 400191.21     | 2200134.76 | Картометрический<br>метод                              | 5.0   | Закрепление<br>отсутствует  |
| 4449  | 400202.55     | 2200124.20 | Картометрический<br>метод                              | 5.0   | Закрепление<br>отсутствует  |
| 4450  | 400268.65     | 2200046.48 | Картометрический<br>метод                              | 5.0   | Закрепление<br>отсутствует  |
| 4451  | 400320.63     | 2200073.49 | Картометрический<br>метод                              | 5.0   | Закрепление<br>отсутствует  |
| 4452  | 400309.80     | 2200095.51 | Картометрический<br>метод                              | 5.0   | Закрепление<br>отсутствует  |
| 4453  | 400220.59     | 2200195.31 | Картометрический<br>метод                              | 5.0   | Закрепление<br>отсутствует  |
| 4454  | 400194.36     | 2200226.23 | Картометрический<br>метод                              | 5.0   | Закрепление<br>отсутствует  |
| 4455  | 400183.21     | 2200238.93 | Картометрический<br>метод                              | 5.0   | Закрепление<br>отсутствует  |
| 4456  | 400154.01     | 2200273.14 | Картометрический<br>метод                              | 5.0   | Закрепление<br>отсутствует  |
| 4457  | 400147.32     | 2200281.17 | Картометрический<br>метод                              | 5.0   | Закрепление<br>отсутствует  |
| 4458  | 400136.32     | 2200295.15 | Картометрический<br>метод                              | 5.0   | Закрепление<br>отсутствует  |
| 4459  | 400137.23     | 2200295.95 | Картометрический<br>метод                              | 5.0   | Закрепление<br>отсутствует  |
| 4460  | 400123.53     | 2200311.72 | Картометрический<br>метод                              | 5.0   | Закрепление<br>отсутствует  |
| 4461  | 400068.87     | 2200375.09 | Картометрический<br>метод                              | 5.0   | Закрепление<br>отсутствует  |
| 4462  | 400038.77     | 2200409.17 | Картометрический<br>метод                              | 5.0   | Закрепление<br>отсутствует  |
| 4463  | 400017.54     | 2200433.00 | Картометрический<br>метод                              | 5.0   | Закрепление<br>отсутствует  |
| 4464  | 400005.76     | 2200448.14 | Картометрический<br>метод                              | 5.0   | Закрепление<br>отсутствует  |
| 4465  | 399969.30     | 2200492.02 | Картометрический<br>метод                              | 5.0   | Закрепление<br>отсутствует  |
|   |               |            |  |   |   |



| 2. Сведения о характерных точках границ объекта |               |            |  |   |   |
|---|---------------|------------|--|---|---|
| Обозначение<br>характерных точек<br>границ      | Координаты, м |            | Метод<br>определения<br>координат<br>характерной точки | Средняя<br>квадратическая<br>погрешность<br>положения<br>характерной<br>точки (Mt), м | Описание<br>обозначения<br>точки на<br>местности (при<br>наличии) |
|   | X             | Y          |  |   |   |
| 1   | 2             | 3          | 4  | 5   | 6   |
| 4466  | 399955.91     | 2200495.62 | Картометрический<br>метод                              | 5.0   | Закрепление<br>отсутствует  |
| 4434  | 399942.43     | 2200490.46 | Картометрический<br>метод                              | 5.0   | Закрепление<br>отсутствует  |
| 4467  | 398379.39     | 2199464.08 | Картометрический<br>метод                              | 5.0   | Закрепление<br>отсутствует  |
| 4468  | 398374.04     | 2199421.77 | Картометрический<br>метод                              | 5.0   | Закрепление<br>отсутствует  |
| 4469  | 398332.01     | 2199426.88 | Картометрический<br>метод                              | 5.0   | Закрепление<br>отсутствует  |
| 4470  | 398333.22     | 2199409.19 | Картометрический<br>метод                              | 5.0   | Закрепление<br>отсутствует  |
| 4471  | 398339.52     | 2199408.54 | Картометрический<br>метод                              | 5.0   | Закрепление<br>отсутствует  |
| 4472  | 398370.30     | 2199405.36 | Картометрический<br>метод                              | 5.0   | Закрепление<br>отсутствует  |
| 4473  | 398381.70     | 2199409.76 | Картометрический<br>метод                              | 5.0   | Закрепление<br>отсутствует  |
| 4474  | 398471.92     | 2199396.51 | Картометрический<br>метод                              | 5.0   | Закрепление<br>отсутствует  |
| 4475  | 398467.83     | 2199328.56 | Картометрический<br>метод                              | 5.0   | Закрепление<br>отсутствует  |
| 4476  | 398452.85     | 2199328.81 | Картометрический<br>метод                              | 5.0   | Закрепление<br>отсутствует  |
| 4477  | 398452.91     | 2199332.81 | Картометрический<br>метод                              | 5.0   | Закрепление<br>отсутствует  |
| 4478  | 398464.07     | 2199332.62 | Картометрический<br>метод                              | 5.0   | Закрепление<br>отсутствует  |
| 4479  | 398467.71     | 2199393.09 | Картометрический<br>метод                              | 5.0   | Закрепление<br>отсутствует  |
| 4480  | 398382.16     | 2199405.65 | Картометрический<br>метод                              | 5.0   | Закрепление<br>отсутствует  |
| 4481  | 398370.85     | 2199401.28 | Картометрический<br>метод                              | 5.0   | Закрепление<br>отсутствует  |
| 4482  | 398333.49     | 2199405.13 | Картометрический<br>метод                              | 5.0   | Закрепление<br>отсутствует  |
| 4483  | 398334.38     | 2199392.15 | Картометрический<br>метод                              | 5.0   | Закрепление<br>отсутствует  |
| 4484  | 398386.04     | 2199366.01 | Картометрический<br>метод                              | 5.0   | Закрепление<br>отсутствует  |
| 4485  | 398385.79     | 2199344.26 | Картометрический<br>метод                              | 5.0   | Закрепление<br>отсутствует  |
| 4486  | 398401.24     | 2199344.43 | Картометрический<br>метод                              | 5.0   | Закрепление<br>отсутствует  |
| 4487  | 398401.52     | 2199327.95 | Картометрический<br>метод                              | 5.0   | Закрепление<br>отсутствует  |
| 4488  | 398385.60     | 2199327.75 | Картометрический<br>метод                              | 5.0   | Закрепление<br>отсутствует  |
| 4489  | 398385.56     | 2199323.85 | Картометрический<br>метод                              | 5.0   | Закрепление<br>отсутствует  |
|   |               |            |  |   |   |



| 2. Сведения о характерных точках границ объекта |               |            |  |   |   |
|---|---------------|------------|--|---|---|
| Обозначение<br>характерных точек<br>границ      | Координаты, м |            | Метод<br>определения<br>координат<br>характерной точки | Средняя<br>квадратическая<br>погрешность<br>положения<br>характерной<br>точки (Mt), м | Описание<br>обозначения<br>точки на<br>местности (при<br>наличии) |
|   | X             | Y          |  |   |   |
| 1   | 2             | 3          | 4  | 5   | 6   |
| 4490  | 398401.95     | 2199323.31 | Картометрический<br>метод                              | 5.0   | Закрепление<br>отсутствует  |
| 4491  | 398416.81     | 2199322.34 | Картометрический<br>метод                              | 5.0   | Закрепление<br>отсутствует  |
| 4492  | 398445.78     | 2199316.19 | Картометрический<br>метод                              | 5.0   | Закрепление<br>отсутствует  |
| 4493  | 398441.06     | 2199278.46 | Картометрический<br>метод                              | 5.0   | Закрепление<br>отсутствует  |
| 4494  | 398488.14     | 2199272.33 | Картометрический<br>метод                              | 5.0   | Закрепление<br>отсутствует  |
| 4495  | 398507.45     | 2199266.54 | Картометрический<br>метод                              | 5.0   | Закрепление<br>отсутствует  |
| 4496  | 398520.73     | 2199260.04 | Картометрический<br>метод                              | 5.0   | Закрепление<br>отсутствует  |
| 4497  | 398565.34     | 2199227.26 | Картометрический<br>метод                              | 5.0   | Закрепление<br>отсутствует  |
| 4498  | 398582.69     | 2199219.32 | Картометрический<br>метод                              | 5.0   | Закрепление<br>отсутствует  |
| 4499  | 398584.76     | 2199228.63 | Картометрический<br>метод                              | 5.0   | Закрепление<br>отсутствует  |
| 4500  | 398606.03     | 2199318.55 | Картометрический<br>метод                              | 5.0   | Закрепление<br>отсутствует  |
| 4501  | 398612.68     | 2199321.83 | Картометрический<br>метод                              | 5.0   | Закрепление<br>отсутствует  |
| 4502  | 398617.79     | 2199326.71 | Картометрический<br>метод                              | 5.0   | Закрепление<br>отсутствует  |
| 4503  | 398625.61     | 2199356.68 | Картометрический<br>метод                              | 5.0   | Закрепление<br>отсутствует  |
| 4504  | 398619.56     | 2199359.71 | Картометрический<br>метод                              | 5.0   | Закрепление<br>отсутствует  |
| 4505  | 398623.41     | 2199401.87 | Картометрический<br>метод                              | 5.0   | Закрепление<br>отсутствует  |
| 4506  | 398591.92     | 2199405.00 | Картометрический<br>метод                              | 5.0   | Закрепление<br>отсутствует  |
| 4507  | 398580.56     | 2199407.29 | Картометрический<br>метод                              | 5.0   | Закрепление<br>отсутствует  |
| 4508  | 398578.86     | 2199396.75 | Картометрический<br>метод                              | 5.0   | Закрепление<br>отсутствует  |
| 4509  | 398549.24     | 2199401.51 | Картометрический<br>метод                              | 5.0   | Закрепление<br>отсутствует  |
| 4510  | 398551.12     | 2199413.21 | Картометрический<br>метод                              | 5.0   | Закрепление<br>отсутствует  |
| 4511  | 398517.14     | 2199420.03 | Картометрический<br>метод                              | 5.0   | Закрепление<br>отсутствует  |
| 4512  | 398517.99     | 2199424.86 | Картометрический<br>метод                              | 5.0   | Закрепление<br>отсутствует  |
| 4513  | 398497.09     | 2199405.44 | Картометрический<br>метод                              | 5.0   | Закрепление<br>отсутствует  |
| 4514  | 398505.03     | 2199448.06 | Картометрический<br>метод                              | 5.0   | Закрепление<br>отсутствует  |
|   |               |            |  |   |   |



| 2. Сведения о характерных точках границ объекта |               |            |  |   |   |
|---|---------------|------------|--|---|---|
| Обозначение<br>характерных точек<br>границ      | Координаты, м |            | Метод<br>определения<br>координат<br>характерной точки | Средняя<br>квадратическая<br>погрешность<br>положения<br>характерной<br>точки (Mt), м | Описание<br>обозначения<br>точки на<br>местности (при<br>наличии) |
|   | X             | Y          |  |   |   |
| 1   | 2             | 3          | 4  | 5   | 6   |
| 4515  | 398521.52     | 2199445.00 | Картометрический<br>метод                              | 5.0   | Закрепление<br>отсутствует  |
| 4516  | 398523.04     | 2199453.70 | Картометрический<br>метод                              | 5.0   | Закрепление<br>отсутствует  |
| 4517  | 398441.98     | 2199468.27 | Картометрический<br>метод                              | 5.0   | Закрепление<br>отсутствует  |
| 4518  | 398424.79     | 2199469.68 | Картометрический<br>метод                              | 5.0   | Закрепление<br>отсутствует  |
| 4519  | 398402.18     | 2199471.24 | Картометрический<br>метод                              | 5.0   | Закрепление<br>отсутствует  |
| 4467  | 398379.39     | 2199464.08 | Картометрический<br>метод                              | 5.0   | Закрепление<br>отсутствует  |
| 4520  | 402583.35     | 2197191.41 | Картометрический<br>метод                              | 5.0   | Закрепление<br>отсутствует  |
| 4521  | 402573.26     | 2197165.99 | Картометрический<br>метод                              | 5.0   | Закрепление<br>отсутствует  |
| 4522  | 402565.48     | 2197155.64 | Картометрический<br>метод                              | 5.0   | Закрепление<br>отсутствует  |
| 4523  | 402523.25     | 2197118.14 | Картометрический<br>метод                              | 5.0   | Закрепление<br>отсутствует  |
| 4524  | 402522.37     | 2197117.16 | Картометрический<br>метод                              | 5.0   | Закрепление<br>отсутствует  |
| 4525  | 402502.70     | 2197095.34 | Картометрический<br>метод                              | 5.0   | Закрепление<br>отсутствует  |
| 4526  | 402472.84     | 2197064.50 | Картометрический<br>метод                              | 5.0   | Закрепление<br>отсутствует  |
| 4527  | 402495.95     | 2197044.26 | Картометрический<br>метод                              | 5.0   | Закрепление<br>отсутствует  |
| 4528  | 402533.21     | 2197023.67 | Картометрический<br>метод                              | 5.0   | Закрепление<br>отсутствует  |
| 4529  | 402578.36     | 2196988.13 | Картометрический<br>метод                              | 5.0   | Закрепление<br>отсутствует  |
| 4530  | 402597.84     | 2196964.45 | Картометрический<br>метод                              | 5.0   | Закрепление<br>отсутствует  |
| 4531  | 402621.88     | 2196936.33 | Картометрический<br>метод                              | 5.0   | Закрепление<br>отсутствует  |
| 4532  | 402640.86     | 2196911.70 | Картометрический<br>метод                              | 5.0   | Закрепление<br>отсутствует  |
| 4533  | 402661.35     | 2196868.47 | Картометрический<br>метод                              | 5.0   | Закрепление<br>отсутствует  |
| 4534  | 402667.46     | 2196858.70 | Картометрический<br>метод                              | 5.0   | Закрепление<br>отсутствует  |
| 4535  | 402698.20     | 2196875.88 | Картометрический<br>метод                              | 5.0   | Закрепление<br>отсутствует  |
| 4536  | 402746.18     | 2196902.72 | Картометрический<br>метод                              | 5.0   | Закрепление<br>отсутствует  |
| 4537  | 402725.81     | 2196952.21 | Картометрический<br>метод                              | 5.0   | Закрепление<br>отсутствует  |
| 4538  | 402716.21     | 2196975.29 | Картометрический<br>метод                              | 5.0   | Закрепление<br>отсутствует  |
|   |               |            |  |   |   |



| 2. Сведения о характерных точках границ объекта |               |            |  |   |   |
|---|---------------|------------|--|---|---|
| Обозначение<br>характерных точек<br>границ      | Координаты, м |            | Метод<br>определения<br>координат<br>характерной точки | Средняя<br>квадратическая<br>погрешность<br>положения<br>характерной<br>точки (Mt), м | Описание<br>обозначения<br>точки на<br>местности (при<br>наличии) |
|   | X             | Y          |  |   |   |
| 1   | 2             | 3          | 4  | 5   | 6   |
| 4539  | 402703.96     | 2197004.61 | Картометрический<br>метод                              | 5.0   | Закрепление<br>отсутствует  |
| 4540  | 402700.25     | 2197013.41 | Картометрический<br>метод                              | 5.0   | Закрепление<br>отсутствует  |
| 4541  | 402672.16     | 2197074.42 | Картометрический<br>метод                              | 5.0   | Закрепление<br>отсутствует  |
| 4542  | 402670.26     | 2197079.85 | Картометрический<br>метод                              | 5.0   | Закрепление<br>отсутствует  |
| 4543  | 402662.77     | 2197101.62 | Картометрический<br>метод                              | 5.0   | Закрепление<br>отсутствует  |
| 4544  | 402638.87     | 2197153.66 | Картометрический<br>метод                              | 5.0   | Закрепление<br>отсутствует  |
| 4545  | 402623.20     | 2197184.77 | Картометрический<br>метод                              | 5.0   | Закрепление<br>отсутствует  |
| 4546  | 402615.89     | 2197187.44 | Картометрический<br>метод                              | 5.0   | Закрепление<br>отсутствует  |
| 4547  | 402635.17     | 2197154.14 | Картометрический<br>метод                              | 5.0   | Закрепление<br>отсутствует  |
| 4548  | 402619.48     | 2197144.07 | Картометрический<br>метод                              | 5.0   | Закрепление<br>отсутствует  |
| 4549  | 402585.57     | 2197193.01 | Картометрический<br>метод                              | 5.0   | Закрепление<br>отсутствует  |
| 4520  | 402583.35     | 2197191.41 | Картометрический<br>метод                              | 5.0   | Закрепление<br>отсутствует  |
| 4550  | 403385.89     | 2194602.97 | Картометрический<br>метод                              | 5.0   | Закрепление<br>отсутствует  |
| 4551  | 403364.45     | 2194585.61 | Картометрический<br>метод                              | 5.0   | Закрепление<br>отсутствует  |
| 4552  | 403341.78     | 2194567.24 | Картометрический<br>метод                              | 5.0   | Закрепление<br>отсутствует  |
| 4553  | 403323.03     | 2194552.06 | Картометрический<br>метод                              | 5.0   | Закрепление<br>отсутствует  |
| 4554  | 403321.75     | 2194551.02 | Картометрический<br>метод                              | 5.0   | Закрепление<br>отсутствует  |
| 4555  | 403300.32     | 2194533.67 | Картометрический<br>метод                              | 5.0   | Закрепление<br>отсутствует  |
| 4556  | 403277.64     | 2194515.31 | Картометрический<br>метод                              | 5.0   | Закрепление<br>отсутствует  |
| 4557  | 403275.81     | 2194507.02 | Картометрический<br>метод                              | 5.0   | Закрепление<br>отсутствует  |
| 4558  | 403290.16     | 2194484.56 | Картометрический<br>метод                              | 5.0   | Закрепление<br>отсутствует  |
| 4559  | 403309.00     | 2194455.04 | Картометрический<br>метод                              | 5.0   | Закрепление<br>отсутствует  |
| 4560  | 403325.15     | 2194429.77 | Картометрический<br>метод                              | 5.0   | Закрепление<br>отсутствует  |
| 4561  | 403341.30     | 2194404.48 | Картометрический<br>метод                              | 5.0   | Закрепление<br>отсутствует  |
| 4562  | 403357.45     | 2194379.20 | Картометрический<br>метод                              | 5.0   | Закрепление<br>отсутствует  |
|   |               |            |  |   |   |



| 2. Сведения о характерных точках границ объекта |               |            |  |   |   |
|---|---------------|------------|--|---|---|
| Обозначение<br>характерных точек<br>границ      | Координаты, м |            | Метод<br>определения<br>координат<br>характерной точки | Средняя<br>квадратическая<br>погрешность<br>положения<br>характерной<br>точки (Mt), м | Описание<br>обозначения<br>точки на<br>местности (при<br>наличии) |
|   | X             | Y          |  |   |   |
| 1   | 2             | 3          | 4  | 5   | 6   |
| 4563  | 403373.59     | 2194353.91 | Картометрический<br>метод                              | 5.0   | Закрепление<br>отсутствует  |
| 4564  | 403379.22     | 2194345.10 | Картометрический<br>метод                              | 5.0   | Закрепление<br>отсутствует  |
| 4565  | 403383.14     | 2194342.36 | Картометрический<br>метод                              | 5.0   | Закрепление<br>отсутствует  |
| 4566  | 403416.50     | 2194335.02 | Картометрический<br>метод                              | 5.0   | Закрепление<br>отсутствует  |
| 4567  | 403445.48     | 2194328.64 | Картометрический<br>метод                              | 5.0   | Закрепление<br>отсутствует  |
| 4568  | 403459.84     | 2194337.79 | Картометрический<br>метод                              | 5.0   | Закрепление<br>отсутствует  |
| 4569  | 403480.06     | 2194350.71 | Картометрический<br>метод                              | 5.0   | Закрепление<br>отсутствует  |
| 4570  | 403504.50     | 2194366.32 | Картометрический<br>метод                              | 5.0   | Закрепление<br>отсутствует  |
| 4571  | 403528.95     | 2194381.93 | Картометрический<br>метод                              | 5.0   | Закрепление<br>отсутствует  |
| 4572  | 403530.78     | 2194390.22 | Картометрический<br>метод                              | 5.0   | Закрепление<br>отсутствует  |
| 4573  | 403517.85     | 2194410.45 | Картометрический<br>метод                              | 5.0   | Закрепление<br>отсутствует  |
| 4574  | 403501.70     | 2194435.73 | Картометрический<br>метод                              | 5.0   | Закрепление<br>отсутствует  |
| 4575  | 403485.56     | 2194461.01 | Картометрический<br>метод                              | 5.0   | Закрепление<br>отсутствует  |
| 4576  | 403469.41     | 2194486.30 | Картометрический<br>метод                              | 5.0   | Закрепление<br>отсутствует  |
| 4577  | 403450.57     | 2194515.80 | Картометрический<br>метод                              | 5.0   | Закрепление<br>отсутствует  |
| 4578  | 403431.74     | 2194545.30 | Картометрический<br>метод                              | 5.0   | Закрепление<br>отсутствует  |
| 4579  | 403412.88     | 2194574.79 | Картометрический<br>метод                              | 5.0   | Закрепление<br>отсутствует  |
| 4580  | 403395.06     | 2194602.73 | Картометрический<br>метод                              | 5.0   | Закрепление<br>отсутствует  |
| 4581  | 403387.16     | 2194604.01 | Картометрический<br>метод                              | 5.0   | Закрепление<br>отсутствует  |
| 4550  | 403385.89     | 2194602.97 | Картометрический<br>метод                              | 5.0   | Закрепление<br>отсутствует  |
| 4582  | 398182.42     | 2199632.10 | Картометрический<br>метод                              | 5.0   | Закрепление<br>отсутствует  |
| 4583  | 398204.10     | 2199530.43 | Картометрический<br>метод                              | 5.0   | Закрепление<br>отсутствует  |
| 4584  | 398208.17     | 2199525.53 | Картометрический<br>метод                              | 5.0   | Закрепление<br>отсутствует  |
| 4585  | 398228.10     | 2199501.53 | Картометрический<br>метод                              | 5.0   | Закрепление<br>отсутствует  |
| 4586  | 398327.31     | 2199486.78 | Картометрический<br>метод                              | 5.0   | Закрепление<br>отсутствует  |
|   |               |            |  |   |   |



| 2. Сведения о характерных точках границ объекта |               |            |  |   |   |
|---|---------------|------------|--|---|---|
| Обозначение<br>характерных точек<br>границ      | Координаты, м |            | Метод<br>определения<br>координат<br>характерной точки | Средняя<br>квадратическая<br>погрешность<br>положения<br>характерной<br>точки (Mt), м | Описание<br>обозначения<br>точки на<br>местности (при<br>наличии) |
|   | X             | Y          |  |   |   |
| 1   | 2             | 3          | 4  | 5   | 6   |
| 4587  | 398327.35     | 2199483.84 | Картометрический<br>метод                              | 5.0   | Закрепление<br>отсутствует  |
| 4588  | 398357.26     | 2199479.13 | Картометрический<br>метод                              | 5.0   | Закрепление<br>отсутствует  |
| 4589  | 398378.16     | 2199474.73 | Картометрический<br>метод                              | 5.0   | Закрепление<br>отсутствует  |
| 4590  | 398392.36     | 2199480.01 | Картометрический<br>метод                              | 5.0   | Закрепление<br>отсутствует  |
| 4591  | 398406.98     | 2199479.88 | Картометрический<br>метод                              | 5.0   | Закрепление<br>отсутствует  |
| 4592  | 398424.33     | 2199479.75 | Картометрический<br>метод                              | 5.0   | Закрепление<br>отсутствует  |
| 4593  | 398444.02     | 2199478.13 | Картометрический<br>метод                              | 5.0   | Закрепление<br>отсутствует  |
| 4594  | 398471.01     | 2199474.23 | Картометрический<br>метод                              | 5.0   | Закрепление<br>отсутствует  |
| 4595  | 398499.55     | 2199468.12 | Картометрический<br>метод                              | 5.0   | Закрепление<br>отсутствует  |
| 4596  | 398524.83     | 2199463.54 | Картометрический<br>метод                              | 5.0   | Закрепление<br>отсутствует  |
| 4597  | 398537.65     | 2199515.91 | Картометрический<br>метод                              | 5.0   | Закрепление<br>отсутствует  |
| 4598  | 398548.97     | 2199513.25 | Картометрический<br>метод                              | 5.0   | Закрепление<br>отсутствует  |
| 4599  | 398551.02     | 2199539.51 | Картометрический<br>метод                              | 5.0   | Закрепление<br>отсутствует  |
| 4600  | 398553.89     | 2199554.12 | Картометрический<br>метод                              | 5.0   | Закрепление<br>отсутствует  |
| 4601  | 398520.39     | 2199561.65 | Картометрический<br>метод                              | 5.0   | Закрепление<br>отсутствует  |
| 4602  | 398488.20     | 2199568.90 | Картометрический<br>метод                              | 5.0   | Закрепление<br>отсутствует  |
| 4603  | 398440.19     | 2199579.71 | Картометрический<br>метод                              | 5.0   | Закрепление<br>отсутствует  |
| 4604  | 398435.62     | 2199580.56 | Картометрический<br>метод                              | 5.0   | Закрепление<br>отсутствует  |
| 4605  | 398414.79     | 2199584.43 | Картометрический<br>метод                              | 5.0   | Закрепление<br>отсутствует  |
| 4606  | 398399.77     | 2199587.48 | Картометрический<br>метод                              | 5.0   | Закрепление<br>отсутствует  |
| 4607  | 398381.64     | 2199590.69 | Картометрический<br>метод                              | 5.0   | Закрепление<br>отсутствует  |
| 4608  | 398321.18     | 2199602.78 | Картометрический<br>метод                              | 5.0   | Закрепление<br>отсутствует  |
| 4609  | 398296.78     | 2199606.93 | Картометрический<br>метод                              | 5.0   | Закрепление<br>отсутствует  |
| 4610  | 398243.18     | 2199617.11 | Картометрический<br>метод                              | 5.0   | Закрепление<br>отсутствует  |
| 4611  | 398200.75     | 2199625.85 | Картометрический<br>метод                              | 5.0   | Закрепление<br>отсутствует  |
|   |               |            |  |   |   |



| 2. Сведения о характерных точках границ объекта |               |            |  |   |   |
|---|---------------|------------|--|---|---|
| Обозначение<br>характерных точек<br>границ      | Координаты, м |            | Метод<br>определения<br>координат<br>характерной точки | Средняя<br>квадратическая<br>погрешность<br>положения<br>характерной<br>точки (Mt), м | Описание<br>обозначения<br>точки на<br>местности (при<br>наличии) |
|   | X             | Y          |  |   |   |
| 1   | 2             | 3          | 4  | 5   | 6   |
| 4612  | 398193.36     | 2199627.75 | Картометрический<br>метод                              | 5.0   | Закрепление<br>отсутствует  |
| 4613  | 398183.76     | 2199631.39 | Картометрический<br>метод                              | 5.0   | Закрепление<br>отсутствует  |
| 4614  | 398182.39     | 2199632.33 | Картометрический<br>метод                              | 5.0   | Закрепление<br>отсутствует  |
| 4582  | 398182.42     | 2199632.10 | Картометрический<br>метод                              | 5.0   | Закрепление<br>отсутствует  |
| 4615  | 397166.00     | 2197860.50 | Картометрический<br>метод                              | 5.0   | Закрепление<br>отсутствует  |
| 4616  | 397169.68     | 2197860.69 | Картометрический<br>метод                              | 5.0   | Закрепление<br>отсутствует  |
| 4617  | 397172.80     | 2197839.22 | Картометрический<br>метод                              | 5.0   | Закрепление<br>отсутствует  |
| 4618  | 397166.74     | 2197833.20 | Картометрический<br>метод                              | 5.0   | Закрепление<br>отсутствует  |
| 4619  | 397176.85     | 2197791.58 | Картометрический<br>метод                              | 5.0   | Закрепление<br>отсутствует  |
| 4620  | 397190.18     | 2197785.86 | Картометрический<br>метод                              | 5.0   | Закрепление<br>отсутствует  |
| 4621  | 397191.33     | 2197781.47 | Картометрический<br>метод                              | 5.0   | Закрепление<br>отсутствует  |
| 4622  | 397190.15     | 2197765.19 | Картометрический<br>метод                              | 5.0   | Закрепление<br>отсутствует  |
| 4623  | 397188.71     | 2197753.83 | Картометрический<br>метод                              | 5.0   | Закрепление<br>отсутствует  |
| 4624  | 397174.46     | 2197754.90 | Картометрический<br>метод                              | 5.0   | Закрепление<br>отсутствует  |
| 4625  | 397137.38     | 2197758.48 | Картометрический<br>метод                              | 5.0   | Закрепление<br>отсутствует  |
| 4626  | 397137.07     | 2197760.50 | Картометрический<br>метод                              | 5.0   | Закрепление<br>отсутствует  |
| 4627  | 397033.53     | 2197769.08 | Картометрический<br>метод                              | 5.0   | Закрепление<br>отсутствует  |
| 4628  | 396986.24     | 2197773.49 | Картометрический<br>метод                              | 5.0   | Закрепление<br>отсутствует  |
| 4629  | 396951.24     | 2197740.60 | Картометрический<br>метод                              | 5.0   | Закрепление<br>отсутствует  |
| 4630  | 396989.72     | 2197689.27 | Картометрический<br>метод                              | 5.0   | Закрепление<br>отсутствует  |
| 4631  | 397009.90     | 2197661.79 | Картометрический<br>метод                              | 5.0   | Закрепление<br>отсутствует  |
| 4632  | 397022.59     | 2197646.05 | Картометрический<br>метод                              | 5.0   | Закрепление<br>отсутствует  |
| 4633  | 397061.73     | 2197595.14 | Картометрический<br>метод                              | 5.0   | Закрепление<br>отсутствует  |
| 4634  | 397067.16     | 2197596.46 | Картометрический<br>метод                              | 5.0   | Закрепление<br>отсутствует  |
| 4635  | 397074.39     | 2197599.00 | Картометрический<br>метод                              | 5.0   | Закрепление<br>отсутствует  |
|   |               |            |  |   |   |



| 2. Сведения о характерных точках границ объекта |               |            |  |   |   |
|---|---------------|------------|--|---|---|
| Обозначение<br>характерных точек<br>границ      | Координаты, м |            | Метод<br>определения<br>координат<br>характерной точки | Средняя<br>квадратическая<br>погрешность<br>положения<br>характерной<br>точки (Mt), м | Описание<br>обозначения<br>точки на<br>местности (при<br>наличии) |
|   | X             | Y          |  |   |   |
| 1   | 2             | 3          | 4  | 5   | 6   |
| 4636  | 397087.67     | 2197605.83 | Картометрический<br>метод                              | 5.0   | Закрепление<br>отсутствует  |
| 4637  | 397095.48     | 2197610.12 | Картометрический<br>метод                              | 5.0   | Закрепление<br>отсутствует  |
| 4638  | 397099.88     | 2197615.20 | Картометрический<br>метод                              | 5.0   | Закрепление<br>отсутствует  |
| 4639  | 397103.30     | 2197620.27 | Картометрический<br>метод                              | 5.0   | Закрепление<br>отсутствует  |
| 4640  | 397108.57     | 2197629.06 | Картометрический<br>метод                              | 5.0   | Закрепление<br>отсутствует  |
| 4641  | 397112.87     | 2197635.11 | Картометрический<br>метод                              | 5.0   | Закрепление<br>отсутствует  |
| 4642  | 397116.97     | 2197640.97 | Картометрический<br>метод                              | 5.0   | Закрепление<br>отсутствует  |
| 4643  | 397117.75     | 2197641.55 | Картометрический<br>метод                              | 5.0   | Закрепление<br>отсутствует  |
| 4644  | 397120.63     | 2197646.41 | Картометрический<br>метод                              | 5.0   | Закрепление<br>отсутствует  |
| 4645  | 397112.10     | 2197657.55 | Картометрический<br>метод                              | 5.0   | Закрепление<br>отсутствует  |
| 4646  | 397142.46     | 2197681.28 | Картометрический<br>метод                              | 5.0   | Закрепление<br>отсутствует  |
| 4647  | 397155.09     | 2197685.95 | Картометрический<br>метод                              | 5.0   | Закрепление<br>отсутствует  |
| 4648  | 397166.01     | 2197685.99 | Картометрический<br>метод                              | 5.0   | Закрепление<br>отсутствует  |
| 4649  | 397181.19     | 2197680.07 | Картометрический<br>метод                              | 5.0   | Закрепление<br>отсутствует  |
| 4650  | 397181.48     | 2197677.94 | Картометрический<br>метод                              | 5.0   | Закрепление<br>отсутствует  |
| 4651  | 397183.04     | 2197677.16 | Картометрический<br>метод                              | 5.0   | Закрепление<br>отсутствует  |
| 4652  | 397186.99     | 2197675.48 | Картометрический<br>метод                              | 5.0   | Закрепление<br>отсутствует  |
| 4653  | 397187.45     | 2197676.57 | Картометрический<br>метод                              | 5.0   | Закрепление<br>отсутствует  |
| 4654  | 397215.83     | 2197664.02 | Картометрический<br>метод                              | 5.0   | Закрепление<br>отсутствует  |
| 4655  | 397218.42     | 2197663.39 | Картометрический<br>метод                              | 5.0   | Закрепление<br>отсутствует  |
| 4656  | 397227.90     | 2197665.03 | Картометрический<br>метод                              | 5.0   | Закрепление<br>отсутствует  |
| 4657  | 397235.77     | 2197669.38 | Картометрический<br>метод                              | 5.0   | Закрепление<br>отсутствует  |
| 4658  | 397252.54     | 2197681.26 | Картометрический<br>метод                              | 5.0   | Закрепление<br>отсутствует  |
| 4659  | 397259.57     | 2197689.30 | Картометрический<br>метод                              | 5.0   | Закрепление<br>отсутствует  |
| 4660  | 397266.60     | 2197697.34 | Картометрический<br>метод                              | 5.0   | Закрепление<br>отсутствует  |
|   |               |            |  |   |   |



| 2. Сведения о характерных точках границ объекта |               |            |  |   |   |
|---|---------------|------------|--|---|---|
| Обозначение<br>характерных точек<br>границ      | Координаты, м |            | Метод<br>определения<br>координат<br>характерной точки | Средняя<br>квадратическая<br>погрешность<br>положения<br>характерной<br>точки (Mt), м | Описание<br>обозначения<br>точки на<br>местности (при<br>наличии) |
|   | X             | Y          |  |   |   |
| 1   | 2             | 3          | 4  | 5   | 6   |
| 4661  | 397266.56     | 2197698.17 | Картометрический<br>метод                              | 5.0   | Закрепление<br>отсутствует  |
| 4662  | 397264.37     | 2197703.39 | Картометрический<br>метод                              | 5.0   | Закрепление<br>отсутствует  |
| 4663  | 397261.34     | 2197712.97 | Картометрический<br>метод                              | 5.0   | Закрепление<br>отсутствует  |
| 4664  | 397259.38     | 2197716.97 | Картометрический<br>метод                              | 5.0   | Закрепление<br>отсутствует  |
| 4665  | 397258.60     | 2197722.14 | Картометрический<br>метод                              | 5.0   | Закрепление<br>отсутствует  |
| 4666  | 397259.38     | 2197727.12 | Картометрический<br>метод                              | 5.0   | Закрепление<br>отсутствует  |
| 4667  | 397260.26     | 2197728.83 | Картометрический<br>метод                              | 5.0   | Закрепление<br>отсутствует  |
| 4668  | 397257.59     | 2197735.32 | Картометрический<br>метод                              | 5.0   | Закрепление<br>отсутствует  |
| 4669  | 397248.07     | 2197755.74 | Картометрический<br>метод                              | 5.0   | Закрепление<br>отсутствует  |
| 4670  | 397239.38     | 2197744.10 | Картометрический<br>метод                              | 5.0   | Закрепление<br>отсутствует  |
| 4671  | 397202.71     | 2197862.00 | Картометрический<br>метод                              | 5.0   | Закрепление<br>отсутствует  |
| 4672  | 397198.17     | 2197876.61 | Картометрический<br>метод                              | 5.0   | Закрепление<br>отсутствует  |
| 4673  | 397191.30     | 2197892.61 | Картометрический<br>метод                              | 5.0   | Закрепление<br>отсутствует  |
| 4674  | 397168.97     | 2197906.05 | Картометрический<br>метод                              | 5.0   | Закрепление<br>отсутствует  |
| 4615  | 397166.00     | 2197860.50 | Картометрический<br>метод                              | 5.0   | Закрепление<br>отсутствует  |
| 4675  | 397042.73     | 2197665.57 | Картометрический<br>метод                              | 5.0   | Закрепление<br>отсутствует  |
| 4676  | 397043.23     | 2197664.71 | Картометрический<br>метод                              | 5.0   | Закрепление<br>отсутствует  |
| 4677  | 397042.37     | 2197664.20 | Картометрический<br>метод                              | 5.0   | Закрепление<br>отсутствует  |
| 4678  | 397041.85     | 2197665.07 | Картометрический<br>метод                              | 5.0   | Закрепление<br>отсутствует  |
| 4675  | 397042.73     | 2197665.57 | Картометрический<br>метод                              | 5.0   | Закрепление<br>отсутствует  |
| 4679  | 396993.60     | 2197730.63 | Картометрический<br>метод                              | 5.0   | Закрепление<br>отсутствует  |
| 4680  | 396994.20     | 2197729.81 | Картометрический<br>метод                              | 5.0   | Закрепление<br>отсутствует  |
| 4681  | 396993.39     | 2197729.23 | Картометрический<br>метод                              | 5.0   | Закрепление<br>отсутствует  |
| 4682  | 396992.79     | 2197730.03 | Картометрический<br>метод                              | 5.0   | Закрепление<br>отсутствует  |
| 4679  | 396993.60     | 2197730.63 | Картометрический<br>метод                              | 5.0   | Закрепление<br>отсутствует  |
|   |               |            |  |   |   |



| 2. Сведения о характерных точках границ объекта |               |            |  |   |   |
|---|---------------|------------|--|---|---|
| Обозначение<br>характерных точек<br>границ      | Координаты, м |            | Метод<br>определения<br>координат<br>характерной точки | Средняя<br>квадратическая<br>погрешность<br>положения<br>характерной<br>точки (Mt), м | Описание<br>обозначения<br>точки на<br>местности (при<br>наличии) |
|   | X             | Y          |  |   |   |
| 1   | 2             | 3          | 4  | 5   | 6   |
| 4683  | 397008.69     | 2197708.68 | Картометрический<br>метод                              | 5.0   | Закрепление<br>отсутствует  |
| 4684  | 397009.28     | 2197707.87 | Картометрический<br>метод                              | 5.0   | Закрепление<br>отсутствует  |
| 4685  | 397008.46     | 2197707.28 | Картометрический<br>метод                              | 5.0   | Закрепление<br>отсутствует  |
| 4686  | 397007.88     | 2197708.07 | Картометрический<br>метод                              | 5.0   | Закрепление<br>отсутствует  |
| 4683  | 397008.69     | 2197708.68 | Картометрический<br>метод                              | 5.0   | Закрепление<br>отсутствует  |
| 4687  | 396981.83     | 2197746.30 | Картометрический<br>метод                              | 5.0   | Закрепление<br>отсутствует  |
| 4688  | 396982.43     | 2197745.50 | Картометрический<br>метод                              | 5.0   | Закрепление<br>отсутствует  |
| 4689  | 396981.62     | 2197744.91 | Картометрический<br>метод                              | 5.0   | Закрепление<br>отсутствует  |
| 4690  | 396981.03     | 2197745.71 | Картометрический<br>метод                              | 5.0   | Закрепление<br>отсутствует  |
| 4687  | 396981.83     | 2197746.30 | Картометрический<br>метод                              | 5.0   | Закрепление<br>отсутствует  |
| 4691  | 403188.46     | 2190209.29 | Картометрический<br>метод                              | 5.0   | Закрепление<br>отсутствует  |
| 4692  | 403153.33     | 2190209.16 | Картометрический<br>метод                              | 5.0   | Закрепление<br>отсутствует  |
| 4693  | 403098.80     | 2190222.95 | Картометрический<br>метод                              | 5.0   | Закрепление<br>отсутствует  |
| 4694  | 403071.02     | 2190163.45 | Картометрический<br>метод                              | 5.0   | Закрепление<br>отсутствует  |
| 4695  | 403108.79     | 2190153.04 | Картометрический<br>метод                              | 5.0   | Закрепление<br>отсутствует  |
| 4696  | 403095.82     | 2190115.44 | Картометрический<br>метод                              | 5.0   | Закрепление<br>отсутствует  |
| 4697  | 403076.66     | 2190121.45 | Картометрический<br>метод                              | 5.0   | Закрепление<br>отсутствует  |
| 4698  | 403056.02     | 2190108.70 | Картометрический<br>метод                              | 5.0   | Закрепление<br>отсутствует  |
| 4699  | 403045.11     | 2190084.88 | Картометрический<br>метод                              | 5.0   | Закрепление<br>отсутствует  |
| 4700  | 403038.62     | 2190050.05 | Картометрический<br>метод                              | 5.0   | Закрепление<br>отсутствует  |
| 4701  | 403072.13     | 2190025.42 | Картометрический<br>метод                              | 5.0   | Закрепление<br>отсутствует  |
| 4702  | 403073.35     | 2190003.17 | Картометрический<br>метод                              | 5.0   | Закрепление<br>отсутствует  |
| 4703  | 403071.46     | 2189982.29 | Картометрический<br>метод                              | 5.0   | Закрепление<br>отсутствует  |
| 4704  | 403052.12     | 2189949.26 | Картометрический<br>метод                              | 5.0   | Закрепление<br>отсутствует  |
| 4705  | 403035.50     | 2189963.76 | Картометрический<br>метод                              | 5.0   | Закрепление<br>отсутствует  |
|   |               |            |  |   |   |



| 2. Сведения о характерных точках границ объекта |               |            |  |   |   |
|---|---------------|------------|--|---|---|
| Обозначение<br>характерных точек<br>границ      | Координаты, м |            | Метод<br>определения<br>координат<br>характерной точки | Средняя<br>квадратическая<br>погрешность<br>положения<br>характерной<br>точки (Mt), м | Описание<br>обозначения<br>точки на<br>местности (при<br>наличии) |
|   | X             | Y          |  |   |   |
| 1   | 2             | 3          | 4  | 5   | 6   |
| 4706  | 403033.98     | 2189960.68 | Картометрический<br>метод                              | 5.0   | Закрепление<br>отсутствует  |
| 4707  | 403025.82     | 2189934.97 | Картометрический<br>метод                              | 5.0   | Закрепление<br>отсутствует  |
| 4708  | 403006.64     | 2189929.63 | Картометрический<br>метод                              | 5.0   | Закрепление<br>отсутствует  |
| 4709  | 402993.00     | 2189881.20 | Картометрический<br>метод                              | 5.0   | Закрепление<br>отсутствует  |
| 4710  | 403020.99     | 2189867.63 | Картометрический<br>метод                              | 5.0   | Закрепление<br>отсутствует  |
| 4711  | 403041.20     | 2189890.35 | Картометрический<br>метод                              | 5.0   | Закрепление<br>отсутствует  |
| 4712  | 403050.12     | 2189902.55 | Картометрический<br>метод                              | 5.0   | Закрепление<br>отсутствует  |
| 4713  | 403065.47     | 2189919.13 | Картометрический<br>метод                              | 5.0   | Закрепление<br>отсутствует  |
| 4714  | 403077.50     | 2189927.13 | Картометрический<br>метод                              | 5.0   | Закрепление<br>отсутствует  |
| 4715  | 403100.43     | 2189942.92 | Картометрический<br>метод                              | 5.0   | Закрепление<br>отсутствует  |
| 4716  | 403129.79     | 2189958.86 | Картометрический<br>метод                              | 5.0   | Закрепление<br>отсутствует  |
| 4717  | 403149.87     | 2189971.64 | Картометрический<br>метод                              | 5.0   | Закрепление<br>отсутствует  |
| 4718  | 403161.25     | 2189985.41 | Картометрический<br>метод                              | 5.0   | Закрепление<br>отсутствует  |
| 4719  | 403173.35     | 2189996.27 | Картометрический<br>метод                              | 5.0   | Закрепление<br>отсутствует  |
| 4720  | 403187.39     | 2190023.98 | Картометрический<br>метод                              | 5.0   | Закрепление<br>отсутствует  |
| 4721  | 403189.85     | 2190061.11 | Картометрический<br>метод                              | 5.0   | Закрепление<br>отсутствует  |
| 4722  | 403194.91     | 2190140.88 | Картометрический<br>метод                              | 5.0   | Закрепление<br>отсутствует  |
| 4723  | 403197.12     | 2190161.75 | Картометрический<br>метод                              | 5.0   | Закрепление<br>отсутствует  |
| 4724  | 403198.27     | 2190167.72 | Картометрический<br>метод                              | 5.0   | Закрепление<br>отсутствует  |
| 4725  | 403203.13     | 2190190.15 | Картометрический<br>метод                              | 5.0   | Закрепление<br>отсутствует  |
| 4726  | 403203.66     | 2190199.71 | Картометрический<br>метод                              | 5.0   | Закрепление<br>отсутствует  |
| 4727  | 403215.05     | 2190244.22 | Картометрический<br>метод                              | 5.0   | Закрепление<br>отсутствует  |
| 4728  | 403224.17     | 2190276.14 | Картометрический<br>метод                              | 5.0   | Закрепление<br>отсутствует  |
| 4729  | 403231.89     | 2190298.28 | Картометрический<br>метод                              | 5.0   | Закрепление<br>отсутствует  |
| 4730  | 403217.81     | 2190302.79 | Картометрический<br>метод                              | 5.0   | Закрепление<br>отсутствует  |
|   |               |            |  |   |   |



| 2. Сведения о характерных точках границ объекта |               |            |  |   |   |
|---|---------------|------------|--|---|---|
| Обозначение<br>характерных точек<br>границ      | Координаты, м |            | Метод<br>определения<br>координат<br>характерной точки | Средняя<br>квадратическая<br>погрешность<br>положения<br>характерной<br>точки (Mt), м | Описание<br>обозначения<br>точки на<br>местности (при<br>наличии) |
|   | X             | Y          |  |   |   |
| 1   | 2             | 3          | 4  | 5   | 6   |
| 4691  | 403188.46     | 2190209.29 | Картометрический<br>метод                              | 5.0   | Закрепление<br>отсутствует  |
| 4731  | 400081.53     | 2200969.43 | Картометрический<br>метод                              | 5.0   | Закрепление<br>отсутствует  |
| 4732  | 400076.42     | 2200965.86 | Картометрический<br>метод                              | 5.0   | Закрепление<br>отсутствует  |
| 4733  | 400099.71     | 2200925.30 | Картометрический<br>метод                              | 5.0   | Закрепление<br>отсутствует  |
| 4734  | 400102.63     | 2200919.10 | Картометрический<br>метод                              | 5.0   | Закрепление<br>отсутствует  |
| 4735  | 400105.38     | 2200914.01 | Картометрический<br>метод                              | 5.0   | Закрепление<br>отсутствует  |
| 4736  | 400108.89     | 2200910.28 | Картометрический<br>метод                              | 5.0   | Закрепление<br>отсутствует  |
| 4737  | 400113.59     | 2200905.90 | Картометрический<br>метод                              | 5.0   | Закрепление<br>отсутствует  |
| 4738  | 400119.68     | 2200903.56 | Картометрический<br>метод                              | 5.0   | Закрепление<br>отсутствует  |
| 4739  | 400130.08     | 2200901.78 | Картометрический<br>метод                              | 5.0   | Закрепление<br>отсутствует  |
| 4740  | 400141.72     | 2200900.94 | Картометрический<br>метод                              | 5.0   | Закрепление<br>отсутствует  |
| 4741  | 400147.89     | 2200893.65 | Картометрический<br>метод                              | 5.0   | Закрепление<br>отсутствует  |
| 4742  | 400151.59     | 2200887.98 | Картометрический<br>метод                              | 5.0   | Закрепление<br>отсутствует  |
| 4743  | 400152.64     | 2200883.61 | Картометрический<br>метод                              | 5.0   | Закрепление<br>отсутствует  |
| 4744  | 400150.62     | 2200862.74 | Картометрический<br>метод                              | 5.0   | Закрепление<br>отсутствует  |
| 4745  | 400150.30     | 2200850.98 | Картометрический<br>метод                              | 5.0   | Закрепление<br>отсутствует  |
| 4746  | 400151.37     | 2200847.16 | Картометрический<br>метод                              | 5.0   | Закрепление<br>отсутствует  |
| 4747  | 400167.38     | 2200831.05 | Картометрический<br>метод                              | 5.0   | Закрепление<br>отсутствует  |
| 4748  | 400197.54     | 2200805.13 | Картометрический<br>метод                              | 5.0   | Закрепление<br>отсутствует  |
| 4749  | 400221.66     | 2200783.56 | Картометрический<br>метод                              | 5.0   | Закрепление<br>отсутствует  |
| 4750  | 400230.00     | 2200775.82 | Картометрический<br>метод                              | 5.0   | Закрепление<br>отсутствует  |
| 4751  | 400242.86     | 2200767.12 | Картометрический<br>метод                              | 5.0   | Закрепление<br>отсутствует  |
| 4752  | 400266.41     | 2200750.68 | Картометрический<br>метод                              | 5.0   | Закрепление<br>отсутствует  |
| 4753  | 400294.36     | 2200733.44 | Картометрический<br>метод                              | 5.0   | Закрепление<br>отсутствует  |
| 4754  | 400297.48     | 2200731.80 | Картометрический<br>метод                              | 5.0   | Закрепление<br>отсутствует  |
|   |               |            |  |   |   |



| 2. Сведения о характерных точках границ объекта |               |            |  |   |   |
|---|---------------|------------|--|---|---|
| Обозначение<br>характерных точек<br>границ      | Координаты, м |            | Метод<br>определения<br>координат<br>характерной точки | Средняя<br>квадратическая<br>погрешность<br>положения<br>характерной<br>точки (Mt), м | Описание<br>обозначения<br>точки на<br>местности (при<br>наличии) |
|   | X             | Y          |  |   |   |
| 1   | 2             | 3          | 4  | 5   | 6   |
| 4755  | 400317.15     | 2200720.21 | Картометрический<br>метод                              | 5.0   | Закрепление<br>отсутствует  |
| 4756  | 400333.12     | 2200711.05 | Картометрический<br>метод                              | 5.0   | Закрепление<br>отсутствует  |
| 4757  | 400337.94     | 2200709.93 | Картометрический<br>метод                              | 5.0   | Закрепление<br>отсутствует  |
| 4758  | 400341.22     | 2200707.54 | Картометрический<br>метод                              | 5.0   | Закрепление<br>отсутствует  |
| 4759  | 400337.78     | 2200703.12 | Картометрический<br>метод                              | 5.0   | Закрепление<br>отсутствует  |
| 4760  | 400335.02     | 2200704.81 | Картометрический<br>метод                              | 5.0   | Закрепление<br>отсутствует  |
| 4761  | 400316.43     | 2200716.17 | Картометрический<br>метод                              | 5.0   | Закрепление<br>отсутствует  |
| 4762  | 400316.28     | 2200716.26 | Картометрический<br>метод                              | 5.0   | Закрепление<br>отсутствует  |
| 4763  | 400301.74     | 2200725.19 | Картометрический<br>метод                              | 5.0   | Закрепление<br>отсутствует  |
| 4764  | 400292.64     | 2200730.24 | Картометрический<br>метод                              | 5.0   | Закрепление<br>отсутствует  |
| 4765  | 400271.31     | 2200740.15 | Картометрический<br>метод                              | 5.0   | Закрепление<br>отсутствует  |
| 4766  | 400264.62     | 2200737.51 | Картометрический<br>метод                              | 5.0   | Закрепление<br>отсутствует  |
| 4767  | 400234.69     | 2200683.11 | Картометрический<br>метод                              | 5.0   | Закрепление<br>отсутствует  |
| 4768  | 400284.29     | 2200652.59 | Картометрический<br>метод                              | 5.0   | Закрепление<br>отсутствует  |
| 4769  | 400323.17     | 2200613.74 | Картометрический<br>метод                              | 5.0   | Закрепление<br>отсутствует  |
| 4770  | 400346.97     | 2200603.77 | Картометрический<br>метод                              | 5.0   | Закрепление<br>отсутствует  |
| 4771  | 400355.33     | 2200599.65 | Картометрический<br>метод                              | 5.0   | Закрепление<br>отсутствует  |
| 4772  | 400358.25     | 2200595.93 | Картометрический<br>метод                              | 5.0   | Закрепление<br>отсутствует  |
| 4773  | 400368.96     | 2200586.44 | Картометрический<br>метод                              | 5.0   | Закрепление<br>отсутствует  |
| 4774  | 400409.02     | 2200550.93 | Картометрический<br>метод                              | 5.0   | Закрепление<br>отсутствует  |
| 4775  | 400424.66     | 2200523.84 | Картометрический<br>метод                              | 5.0   | Закрепление<br>отсутствует  |
| 4776  | 400429.14     | 2200545.33 | Картометрический<br>метод                              | 5.0   | Закрепление<br>отсутствует  |
| 4777  | 400434.62     | 2200606.54 | Картометрический<br>метод                              | 5.0   | Закрепление<br>отсутствует  |
| 4778  | 400433.96     | 2200615.24 | Картометрический<br>метод                              | 5.0   | Закрепление<br>отсутствует  |
| 4779  | 400426.67     | 2200625.98 | Картометрический<br>метод                              | 5.0   | Закрепление<br>отсутствует  |
|   |               |            |  |   |   |



| 2. Сведения о характерных точках границ объекта |               |            |  |   |   |
|---|---------------|------------|--|---|---|
| Обозначение<br>характерных точек<br>границ      | Координаты, м |            | Метод<br>определения<br>координат<br>характерной точки | Средняя<br>квадратическая<br>погрешность<br>положения<br>характерной<br>точки (Mt), м | Описание<br>обозначения<br>точки на<br>местности (при<br>наличии) |
|   | X             | Y          |  |   |   |
| 1   | 2             | 3          | 4  | 5   | 6   |
| 4780  | 400407.69     | 2200649.18 | Картометрический<br>метод                              | 5.0   | Закрепление<br>отсутствует  |
| 4781  | 400398.60     | 2200668.34 | Картометрический<br>метод                              | 5.0   | Закрепление<br>отсутствует  |
| 4782  | 400390.71     | 2200679.34 | Картометрический<br>метод                              | 5.0   | Закрепление<br>отсутствует  |
| 4783  | 400382.86     | 2200700.26 | Картометрический<br>метод                              | 5.0   | Закрепление<br>отсутствует  |
| 4784  | 400374.21     | 2200722.85 | Картометрический<br>метод                              | 5.0   | Закрепление<br>отсутствует  |
| 4785  | 400371.41     | 2200731.38 | Картометрический<br>метод                              | 5.0   | Закрепление<br>отсутствует  |
| 4786  | 400368.62     | 2200737.60 | Картометрический<br>метод                              | 5.0   | Закрепление<br>отсутствует  |
| 4787  | 400367.71     | 2200738.75 | Картометрический<br>метод                              | 5.0   | Закрепление<br>отсутствует  |
| 4788  | 400367.16     | 2200740.75 | Картометрический<br>метод                              | 5.0   | Закрепление<br>отсутствует  |
| 4789  | 400348.99     | 2200743.71 | Картометрический<br>метод                              | 5.0   | Закрепление<br>отсутствует  |
| 4790  | 400334.69     | 2200747.34 | Картометрический<br>метод                              | 5.0   | Закрепление<br>отсутствует  |
| 4791  | 400337.70     | 2200752.57 | Картометрический<br>метод                              | 5.0   | Закрепление<br>отсутствует  |
| 4792  | 400319.32     | 2200764.87 | Картометрический<br>метод                              | 5.0   | Закрепление<br>отсутствует  |
| 4793  | 400277.61     | 2200813.37 | Картометрический<br>метод                              | 5.0   | Закрепление<br>отсутствует  |
| 4794  | 400202.65     | 2200862.03 | Картометрический<br>метод                              | 5.0   | Закрепление<br>отсутствует  |
| 4795  | 400195.90     | 2200880.67 | Картометрический<br>метод                              | 5.0   | Закрепление<br>отсутствует  |
| 4796  | 400184.89     | 2200887.96 | Картометрический<br>метод                              | 5.0   | Закрепление<br>отсутствует  |
| 4797  | 400169.62     | 2200935.14 | Картометрический<br>метод                              | 5.0   | Закрепление<br>отсутствует  |
| 4798  | 400133.47     | 2200967.35 | Картометрический<br>метод                              | 5.0   | Закрепление<br>отсутствует  |
| 4799  | 400127.38     | 2200967.74 | Картометрический<br>метод                              | 5.0   | Закрепление<br>отсутствует  |
| 4800  | 400120.79     | 2200977.74 | Картометрический<br>метод                              | 5.0   | Закрепление<br>отсутствует  |
| 4731  | 400081.53     | 2200969.43 | Картометрический<br>метод                              | 5.0   | Закрепление<br>отсутствует  |
| 4801  | 406765.74     | 2189626.60 | Картометрический<br>метод                              | 5.0   | Закрепление<br>отсутствует  |
| 4802  | 406763.36     | 2189612.37 | Картометрический<br>метод                              | 5.0   | Закрепление<br>отсутствует  |
| 4803  | 406756.58     | 2189593.72 | Картометрический<br>метод                              | 5.0   | Закрепление<br>отсутствует  |
|   |               |            |  |   |   |



| 2. Сведения о характерных точках границ объекта |               |            |  |   |   |
|---|---------------|------------|--|---|---|
| Обозначение<br>характерных точек<br>границ      | Координаты, м |            | Метод<br>определения<br>координат<br>характерной точки | Средняя<br>квадратическая<br>погрешность<br>положения<br>характерной<br>точки (Mt), м | Описание<br>обозначения<br>точки на<br>местности (при<br>наличии) |
|   | X             | Y          |  |   |   |
| 1   | 2             | 3          | 4  | 5   | 6   |
| 4804  | 406753.52     | 2189585.25 | Картометрический<br>метод                              | 5.0   | Закрепление<br>отсутствует  |
| 4805  | 406741.55     | 2189565.52 | Картометрический<br>метод                              | 5.0   | Закрепление<br>отсутствует  |
| 4806  | 406727.47     | 2189551.79 | Картометрический<br>метод                              | 5.0   | Закрепление<br>отсутствует  |
| 4807  | 406702.50     | 2189533.61 | Картометрический<br>метод                              | 5.0   | Закрепление<br>отсутствует  |
| 4808  | 406708.24     | 2189533.60 | Картометрический<br>метод                              | 5.0   | Закрепление<br>отсутствует  |
| 4809  | 407117.56     | 2189562.25 | Картометрический<br>метод                              | 5.0   | Закрепление<br>отсутствует  |
| 4810  | 407180.76     | 2189654.70 | Картометрический<br>метод                              | 5.0   | Закрепление<br>отсутствует  |
| 4801  | 406765.74     | 2189626.60 | Картометрический<br>метод                              | 5.0   | Закрепление<br>отсутствует  |
| 4811  | 400604.65     | 2199393.99 | Картометрический<br>метод                              | 5.0   | Закрепление<br>отсутствует  |
| 4812  | 400579.96     | 2199380.08 | Картометрический<br>метод                              | 5.0   | Закрепление<br>отсутствует  |
| 4813  | 400594.71     | 2199356.94 | Картометрический<br>метод                              | 5.0   | Закрепление<br>отсутствует  |
| 4814  | 400599.31     | 2199352.37 | Картометрический<br>метод                              | 5.0   | Закрепление<br>отсутствует  |
| 4815  | 400613.82     | 2199325.38 | Картометрический<br>метод                              | 5.0   | Закрепление<br>отсутствует  |
| 4816  | 400615.59     | 2199322.42 | Картометрический<br>метод                              | 5.0   | Закрепление<br>отсутствует  |
| 4817  | 400618.13     | 2199316.56 | Картометрический<br>метод                              | 5.0   | Закрепление<br>отсутствует  |
| 4818  | 400625.08     | 2199298.78 | Картометрический<br>метод                              | 5.0   | Закрепление<br>отсутствует  |
| 4819  | 400626.54     | 2199293.59 | Картометрический<br>метод                              | 5.0   | Закрепление<br>отсутствует  |
| 4820  | 400628.21     | 2199286.27 | Картометрический<br>метод                              | 5.0   | Закрепление<br>отсутствует  |
| 4821  | 400634.72     | 2199267.82 | Картометрический<br>метод                              | 5.0   | Закрепление<br>отсутствует  |
| 4822  | 400641.85     | 2199250.35 | Картометрический<br>метод                              | 5.0   | Закрепление<br>отсутствует  |
| 4823  | 400649.60     | 2199229.46 | Картометрический<br>метод                              | 5.0   | Закрепление<br>отсутствует  |
| 4824  | 400651.80     | 2199228.84 | Картометрический<br>метод                              | 5.0   | Закрепление<br>отсутствует  |
| 4825  | 400655.04     | 2199229.82 | Картометрический<br>метод                              | 5.0   | Закрепление<br>отсутствует  |
| 4826  | 400658.78     | 2199220.13 | Картометрический<br>метод                              | 5.0   | Закрепление<br>отсутствует  |
| 4827  | 400691.97     | 2199231.78 | Картометрический<br>метод                              | 5.0   | Закрепление<br>отсутствует  |
|   |               |            |  |   |   |



| 2. Сведения о характерных точках границ объекта |               |            |  |   |   |
|---|---------------|------------|--|---|---|
| Обозначение<br>характерных точек<br>границ      | Координаты, м |            | Метод<br>определения<br>координат<br>характерной точки | Средняя<br>квадратическая<br>погрешность<br>положения<br>характерной<br>точки (Mt), м | Описание<br>обозначения<br>точки на<br>местности (при<br>наличии) |
|   | X             | Y          |  |   |   |
| 1   | 2             | 3          | 4  | 5   | 6   |
| 4828  | 400694.50     | 2199225.04 | Картометрический<br>метод                              | 5.0   | Закрепление<br>отсутствует  |
| 4829  | 400707.14     | 2199193.40 | Картометрический<br>метод                              | 5.0   | Закрепление<br>отсутствует  |
| 4830  | 400716.01     | 2199172.34 | Картометрический<br>метод                              | 5.0   | Закрепление<br>отсутствует  |
| 4831  | 400682.29     | 2199157.70 | Картометрический<br>метод                              | 5.0   | Закрепление<br>отсутствует  |
| 4832  | 400688.61     | 2199118.51 | Картометрический<br>метод                              | 5.0   | Закрепление<br>отсутствует  |
| 4833  | 400727.77     | 2199091.59 | Картометрический<br>метод                              | 5.0   | Закрепление<br>отсутствует  |
| 4834  | 400750.67     | 2199087.39 | Картометрический<br>метод                              | 5.0   | Закрепление<br>отсутствует  |
| 4835  | 400875.10     | 2199099.13 | Картометрический<br>метод                              | 5.0   | Закрепление<br>отсутствует  |
| 4836  | 400842.14     | 2199197.63 | Картометрический<br>метод                              | 5.0   | Закрепление<br>отсутствует  |
| 4837  | 400839.88     | 2199173.16 | Картометрический<br>метод                              | 5.0   | Закрепление<br>отсутствует  |
| 4838  | 400835.85     | 2199169.66 | Картометрический<br>метод                              | 5.0   | Закрепление<br>отсутствует  |
| 4839  | 400837.14     | 2199168.45 | Картометрический<br>метод                              | 5.0   | Закрепление<br>отсутствует  |
| 4840  | 400838.54     | 2199166.03 | Картометрический<br>метод                              | 5.0   | Закрепление<br>отсутствует  |
| 4841  | 400810.31     | 2199159.59 | Картометрический<br>метод                              | 5.0   | Закрепление<br>отсутствует  |
| 4842  | 400807.04     | 2199174.06 | Картометрический<br>метод                              | 5.0   | Закрепление<br>отсутствует  |
| 4843  | 400800.38     | 2199193.82 | Картометрический<br>метод                              | 5.0   | Закрепление<br>отсутствует  |
| 4844  | 400800.51     | 2199195.92 | Картометрический<br>метод                              | 5.0   | Закрепление<br>отсутствует  |
| 4845  | 400826.65     | 2199205.50 | Картометрический<br>метод                              | 5.0   | Закрепление<br>отсутствует  |
| 4846  | 400781.24     | 2199231.01 | Картометрический<br>метод                              | 5.0   | Закрепление<br>отсутствует  |
| 4847  | 400740.15     | 2199252.45 | Картометрический<br>метод                              | 5.0   | Закрепление<br>отсутствует  |
| 4848  | 400703.86     | 2199306.95 | Картометрический<br>метод                              | 5.0   | Закрепление<br>отсутствует  |
| 4849  | 400680.79     | 2199339.81 | Картометрический<br>метод                              | 5.0   | Закрепление<br>отсутствует  |
| 4850  | 400663.66     | 2199362.89 | Картометрический<br>метод                              | 5.0   | Закрепление<br>отсутствует  |
| 4851  | 400658.43     | 2199375.09 | Картометрический<br>метод                              | 5.0   | Закрепление<br>отсутствует  |
| 4852  | 400667.50     | 2199387.56 | Картометрический<br>метод                              | 5.0   | Закрепление<br>отсутствует  |
|   |               |            |  |   |   |



| 2. Сведения о характерных точках границ объекта |               |            |  |   |   |
|---|---------------|------------|--|---|---|
| Обозначение<br>характерных точек<br>границ      | Координаты, м |            | Метод<br>определения<br>координат<br>характерной точки | Средняя<br>квадратическая<br>погрешность<br>положения<br>характерной<br>точки (Mt), м | Описание<br>обозначения<br>точки на<br>местности (при<br>наличии) |
|   | X             | Y          |  |   |   |
| 1   | 2             | 3          | 4  | 5   | 6   |
| 4853  | 400644.54     | 2199416.87 | Картометрический<br>метод                              | 5.0   | Закрепление<br>отсутствует  |
| 4811  | 400604.65     | 2199393.99 | Картометрический<br>метод                              | 5.0   | Закрепление<br>отсутствует  |
| 4854  | 402503.44     | 2196395.78 | Картометрический<br>метод                              | 5.0   | Закрепление<br>отсутствует  |
| 4855  | 402490.55     | 2196365.27 | Картометрический<br>метод                              | 5.0   | Закрепление<br>отсутствует  |
| 4856  | 402490.55     | 2196358.49 | Картометрический<br>метод                              | 5.0   | Закрепление<br>отсутствует  |
| 4857  | 402487.83     | 2196341.20 | Картометрический<br>метод                              | 5.0   | Закрепление<br>отсутствует  |
| 4858  | 402485.12     | 2196335.77 | Картометрический<br>метод                              | 5.0   | Закрепление<br>отсутствует  |
| 4859  | 402481.89     | 2196331.03 | Картометрический<br>метод                              | 5.0   | Закрепление<br>отсутствует  |
| 4860  | 402474.43     | 2196320.69 | Картометрический<br>метод                              | 5.0   | Закрепление<br>отсутствует  |
| 4861  | 402459.61     | 2196306.13 | Картометрический<br>метод                              | 5.0   | Закрепление<br>отсутствует  |
| 4862  | 402455.09     | 2196304.10 | Картометрический<br>метод                              | 5.0   | Закрепление<br>отсутствует  |
| 4863  | 402449.20     | 2196298.71 | Картометрический<br>метод                              | 5.0   | Закрепление<br>отсутствует  |
| 4864  | 402422.68     | 2196276.04 | Картометрический<br>метод                              | 5.0   | Закрепление<br>отсутствует  |
| 4865  | 402362.30     | 2196220.18 | Картометрический<br>метод                              | 5.0   | Закрепление<br>отсутствует  |
| 4866  | 402388.60     | 2196197.94 | Картометрический<br>метод                              | 5.0   | Закрепление<br>отсутствует  |
| 4867  | 402406.78     | 2196181.77 | Картометрический<br>метод                              | 5.0   | Закрепление<br>отсутствует  |
| 4868  | 402425.57     | 2196165.05 | Картометрический<br>метод                              | 5.0   | Закрепление<br>отсутствует  |
| 4869  | 402434.34     | 2196157.22 | Картометрический<br>метод                              | 5.0   | Закрепление<br>отсутствует  |
| 4870  | 402445.32     | 2196147.44 | Картометрический<br>метод                              | 5.0   | Закрепление<br>отсутствует  |
| 4871  | 402464.47     | 2196130.41 | Картометрический<br>метод                              | 5.0   | Закрепление<br>отсутствует  |
| 4872  | 402465.48     | 2196131.52 | Картометрический<br>метод                              | 5.0   | Закрепление<br>отсутствует  |
| 4873  | 402486.16     | 2196113.19 | Картометрический<br>метод                              | 5.0   | Закрепление<br>отсутствует  |
| 4874  | 402508.79     | 2196093.83 | Картометрический<br>метод                              | 5.0   | Закрепление<br>отсутствует  |
| 4875  | 402527.23     | 2196078.18 | Картометрический<br>метод                              | 5.0   | Закрепление<br>отсутствует  |
| 4876  | 402526.49     | 2196077.34 | Картометрический<br>метод                              | 5.0   | Закрепление<br>отсутствует  |
|   |               |            |  |   |   |



| 2. Сведения о характерных точках границ объекта |               |            |  |   |   |
|---|---------------|------------|--|---|---|
| Обозначение<br>характерных точек<br>границ      | Координаты, м |            | Метод<br>определения<br>координат<br>характерной точки | Средняя<br>квадратическая<br>погрешность<br>положения<br>характерной<br>точки (Mt), м | Описание<br>обозначения<br>точки на<br>местности (при<br>наличии) |
|   | X             | Y          |  |   |   |
| 1   | 2             | 3          | 4  | 5   | 6   |
| 4877  | 402549.20     | 2196057.85 | Картометрический<br>метод                              | 5.0   | Закрепление<br>отсутствует  |
| 4878  | 402552.32     | 2196061.35 | Картометрический<br>метод                              | 5.0   | Закрепление<br>отсутствует  |
| 4879  | 402555.29     | 2196070.57 | Картометрический<br>метод                              | 5.0   | Закрепление<br>отсутствует  |
| 4880  | 402563.04     | 2196078.85 | Картометрический<br>метод                              | 5.0   | Закрепление<br>отсутствует  |
| 4881  | 402565.12     | 2196085.57 | Картометрический<br>метод                              | 5.0   | Закрепление<br>отсутствует  |
| 4882  | 402573.13     | 2196094.63 | Картометрический<br>метод                              | 5.0   | Закрепление<br>отсутствует  |
| 4883  | 402593.78     | 2196117.62 | Картометрический<br>метод                              | 5.0   | Закрепление<br>отсутствует  |
| 4884  | 402611.85     | 2196137.40 | Картометрический<br>метод                              | 5.0   | Закрепление<br>отсутствует  |
| 4885  | 402616.69     | 2196142.51 | Картометрический<br>метод                              | 5.0   | Закрепление<br>отсутствует  |
| 4886  | 402522.87     | 2196228.44 | Картометрический<br>метод                              | 5.0   | Закрепление<br>отсутствует  |
| 4887  | 402499.35     | 2196249.98 | Картометрический<br>метод                              | 5.0   | Закрепление<br>отсутствует  |
| 4888  | 402484.10     | 2196265.98 | Картометрический<br>метод                              | 5.0   | Закрепление<br>отсутствует  |
| 4889  | 402486.38     | 2196271.27 | Картометрический<br>метод                              | 5.0   | Закрепление<br>отсутствует  |
| 4890  | 402486.06     | 2196283.79 | Картометрический<br>метод                              | 5.0   | Закрепление<br>отсутствует  |
| 4891  | 402491.23     | 2196290.54 | Картометрический<br>метод                              | 5.0   | Закрепление<br>отсутствует  |
| 4892  | 402505.20     | 2196352.16 | Картометрический<br>метод                              | 5.0   | Закрепление<br>отсутствует  |
| 4893  | 402516.26     | 2196356.02 | Картометрический<br>метод                              | 5.0   | Закрепление<br>отсутствует  |
| 4894  | 402530.55     | 2196356.23 | Картометрический<br>метод                              | 5.0   | Закрепление<br>отсутствует  |
| 4895  | 402547.52     | 2196353.30 | Картометрический<br>метод                              | 5.0   | Закрепление<br>отсутствует  |
| 4896  | 402573.35     | 2196360.55 | Картометрический<br>метод                              | 5.0   | Закрепление<br>отсутствует  |
| 4897  | 402588.60     | 2196367.65 | Картометрический<br>метод                              | 5.0   | Закрепление<br>отсутствует  |
| 4898  | 402582.63     | 2196377.62 | Картометрический<br>метод                              | 5.0   | Закрепление<br>отсутствует  |
| 4899  | 402587.63     | 2196398.33 | Картометрический<br>метод                              | 5.0   | Закрепление<br>отсутствует  |
| 4900  | 402546.39     | 2196432.67 | Картометрический<br>метод                              | 5.0   | Закрепление<br>отсутствует  |
| 4901  | 402528.32     | 2196443.30 | Картометрический<br>метод                              | 5.0   | Закрепление<br>отсутствует  |
|   |               |            |  |   |   |



| 2. Сведения о характерных точках границ объекта |               |            |  |   |   |
|---|---------------|------------|--|---|---|
| Обозначение<br>характерных точек<br>границ      | Координаты, м |            | Метод<br>определения<br>координат<br>характерной точки | Средняя<br>квадратическая<br>погрешность<br>положения<br>характерной<br>точки (Mt), м | Описание<br>обозначения<br>точки на<br>местности (при<br>наличии) |
|   | X             | Y          |  |   |   |
| 1   | 2             | 3          | 4  | 5   | 6   |
| 4854  | 402503.44     | 2196395.78 | Картометрический<br>метод                              | 5.0   | Закрепление<br>отсутствует  |
| 4902  | 403655.09     | 2194448.25 | Картометрический<br>метод                              | 5.0   | Закрепление<br>отсутствует  |
| 4903  | 403630.64     | 2194432.63 | Картометрический<br>метод                              | 5.0   | Закрепление<br>отсутствует  |
| 4904  | 403610.42     | 2194419.72 | Картометрический<br>метод                              | 5.0   | Закрепление<br>отсутствует  |
| 4905  | 403585.97     | 2194404.11 | Картометрический<br>метод                              | 5.0   | Закрепление<br>отсутствует  |
| 4906  | 403561.53     | 2194388.50 | Картометрический<br>метод                              | 5.0   | Закрепление<br>отсутствует  |
| 4907  | 403559.70     | 2194380.22 | Картометрический<br>метод                              | 5.0   | Закрепление<br>отсутствует  |
| 4908  | 403572.62     | 2194359.98 | Картометрический<br>метод                              | 5.0   | Закрепление<br>отсутствует  |
| 4909  | 403588.76     | 2194334.70 | Картометрический<br>метод                              | 5.0   | Закрепление<br>отсутствует  |
| 4910  | 403604.92     | 2194309.42 | Картометрический<br>метод                              | 5.0   | Закрепление<br>отсутствует  |
| 4911  | 403621.07     | 2194284.13 | Картометрический<br>метод                              | 5.0   | Закрепление<br>отсутствует  |
| 4912  | 403639.90     | 2194254.63 | Картометрический<br>метод                              | 5.0   | Закрепление<br>отсутствует  |
| 4913  | 403658.74     | 2194225.14 | Картометрический<br>метод                              | 5.0   | Закрепление<br>отсутствует  |
| 4914  | 403680.50     | 2194191.05 | Картометрический<br>метод                              | 5.0   | Закрепление<br>отсутствует  |
| 4915  | 403688.34     | 2194189.96 | Картометрический<br>метод                              | 5.0   | Закрепление<br>отсутствует  |
| 4916  | 403710.33     | 2194209.40 | Картометрический<br>метод                              | 5.0   | Закрепление<br>отсутствует  |
| 4917  | 403726.07     | 2194223.31 | Картометрический<br>метод                              | 5.0   | Закрепление<br>отсутствует  |
| 4918  | 403732.17     | 2194229.09 | Картометрический<br>метод                              | 5.0   | Закрепление<br>отсутствует  |
| 4919  | 403749.89     | 2194245.87 | Картометрический<br>метод                              | 5.0   | Закрепление<br>отсутствует  |
| 4920  | 403771.35     | 2194266.20 | Картометрический<br>метод                              | 5.0   | Закрепление<br>отсутствует  |
| 4921  | 403778.82     | 2194273.26 | Картометрический<br>метод                              | 5.0   | Закрепление<br>отсутствует  |
| 4922  | 403792.11     | 2194287.86 | Картометрический<br>метод                              | 5.0   | Закрепление<br>отсутствует  |
| 4923  | 403792.92     | 2194297.45 | Картометрический<br>метод                              | 5.0   | Закрепление<br>отсутствует  |
| 4924  | 403781.47     | 2194315.38 | Картометрический<br>метод                              | 5.0   | Закрепление<br>отсутствует  |
| 4925  | 403765.32     | 2194340.67 | Картометрический<br>метод                              | 5.0   | Закрепление<br>отсутствует  |
|   |               |            |  |   |   |



| 2. Сведения о характерных точках границ объекта |               |            |  |   |   |
|---|---------------|------------|--|---|---|
| Обозначение<br>характерных точек<br>границ      | Координаты, м |            | Метод<br>определения<br>координат<br>характерной точки | Средняя<br>квадратическая<br>погрешность<br>положения<br>характерной<br>точки (Mt), м | Описание<br>обозначения<br>точки на<br>местности (при<br>наличии) |
|   | X             | Y          |  |   |   |
| 1   | 2             | 3          | 4  | 5   | 6   |
| 4926  | 403749.17     | 2194365.95 | Картометрический<br>метод                              | 5.0   | Закрепление<br>отсутствует  |
| 4927  | 403733.03     | 2194391.23 | Картометрический<br>метод                              | 5.0   | Закрепление<br>отсутствует  |
| 4928  | 403716.87     | 2194416.52 | Картометрический<br>метод                              | 5.0   | Закрепление<br>отсутствует  |
| 4929  | 403700.73     | 2194441.80 | Картометрический<br>метод                              | 5.0   | Закрепление<br>отсутствует  |
| 4930  | 403687.81     | 2194462.03 | Картометрический<br>метод                              | 5.0   | Закрепление<br>отсутствует  |
| 4931  | 403679.52     | 2194463.86 | Картометрический<br>метод                              | 5.0   | Закрепление<br>отсутствует  |
| 4902  | 403655.09     | 2194448.25 | Картометрический<br>метод                              | 5.0   | Закрепление<br>отсутствует  |
| 4932  | 407111.31     | 2189905.54 | Картометрический<br>метод                              | 5.0   | Закрепление<br>отсутствует  |
| 4933  | 407132.98     | 2189799.95 | Картометрический<br>метод                              | 5.0   | Закрепление<br>отсутствует  |
| 4934  | 407160.23     | 2189669.54 | Картометрический<br>метод                              | 5.0   | Закрепление<br>отсутствует  |
| 4935  | 407192.01     | 2189671.09 | Картометрический<br>метод                              | 5.0   | Закрепление<br>отсутствует  |
| 4936  | 407237.63     | 2189737.19 | Картометрический<br>метод                              | 5.0   | Закрепление<br>отсутствует  |
| 4937  | 407315.15     | 2189848.56 | Картометрический<br>метод                              | 5.0   | Закрепление<br>отсутствует  |
| 4938  | 407322.27     | 2189887.61 | Картометрический<br>метод                              | 5.0   | Закрепление<br>отсутствует  |
| 4939  | 407295.51     | 2189885.84 | Картометрический<br>метод                              | 5.0   | Закрепление<br>отсутствует  |
| 4940  | 407294.41     | 2189915.00 | Картометрический<br>метод                              | 5.0   | Закрепление<br>отсутствует  |
| 4941  | 407293.84     | 2189929.96 | Картометрический<br>метод                              | 5.0   | Закрепление<br>отсутствует  |
| 4932  | 407111.31     | 2189905.54 | Картометрический<br>метод                              | 5.0   | Закрепление<br>отсутствует  |
| 4942  | 395014.02     | 2197504.92 | Картометрический<br>метод                              | 5.0   | Закрепление<br>отсутствует  |
| 4943  | 394989.15     | 2197473.51 | Картометрический<br>метод                              | 5.0   | Закрепление<br>отсутствует  |
| 4944  | 394984.37     | 2197467.48 | Картометрический<br>метод                              | 5.0   | Закрепление<br>отсутствует  |
| 4945  | 394985.05     | 2197465.98 | Картометрический<br>метод                              | 5.0   | Закрепление<br>отсутствует  |
| 4946  | 394984.77     | 2197461.68 | Картометрический<br>метод                              | 5.0   | Закрепление<br>отсутствует  |
| 4947  | 394981.76     | 2197460.87 | Картометрический<br>метод                              | 5.0   | Закрепление<br>отсутствует  |
| 4948  | 394977.40     | 2197454.30 | Картометрический<br>метод                              | 5.0   | Закрепление<br>отсутствует  |
|   |               |            |  |   |   |



| 2. Сведения о характерных точках границ объекта |               |            |  |   |   |
|---|---------------|------------|--|---|---|
| Обозначение<br>характерных точек<br>границ      | Координаты, м |            | Метод<br>определения<br>координат<br>характерной точки | Средняя<br>квадратическая<br>погрешность<br>положения<br>характерной<br>точки (Mt), м | Описание<br>обозначения<br>точки на<br>местности (при<br>наличии) |
|   | X             | Y          |  |   |   |
| 1   | 2             | 3          | 4  | 5   | 6   |
| 4949  | 394974.26     | 2197454.45 | Картометрический<br>метод                              | 5.0   | Закрепление<br>отсутствует  |
| 4950  | 394958.62     | 2197432.35 | Картометрический<br>метод                              | 5.0   | Закрепление<br>отсутствует  |
| 4951  | 394941.36     | 2197410.37 | Картометрический<br>метод                              | 5.0   | Закрепление<br>отсутствует  |
| 4952  | 394913.17     | 2197374.30 | Картометрический<br>метод                              | 5.0   | Закрепление<br>отсутствует  |
| 4953  | 394900.86     | 2197358.76 | Картометрический<br>метод                              | 5.0   | Закрепление<br>отсутствует  |
| 4954  | 394886.85     | 2197341.17 | Картометрический<br>метод                              | 5.0   | Закрепление<br>отсутствует  |
| 4955  | 394856.07     | 2197298.10 | Картометрический<br>метод                              | 5.0   | Закрепление<br>отсутствует  |
| 4956  | 394855.56     | 2197299.62 | Картометрический<br>метод                              | 5.0   | Закрепление<br>отсутствует  |
| 4957  | 394848.56     | 2197289.07 | Картометрический<br>метод                              | 5.0   | Закрепление<br>отсутствует  |
| 4958  | 394848.07     | 2197288.33 | Картометрический<br>метод                              | 5.0   | Закрепление<br>отсутствует  |
| 4959  | 394848.48     | 2197286.79 | Картометрический<br>метод                              | 5.0   | Закрепление<br>отсутствует  |
| 4960  | 394841.84     | 2197274.40 | Картометрический<br>метод                              | 5.0   | Закрепление<br>отсутствует  |
| 4961  | 394835.53     | 2197260.21 | Картометрический<br>метод                              | 5.0   | Закрепление<br>отсутствует  |
| 4962  | 394828.85     | 2197242.36 | Картометрический<br>метод                              | 5.0   | Закрепление<br>отсутствует  |
| 4963  | 394822.86     | 2197222.75 | Картометрический<br>метод                              | 5.0   | Закрепление<br>отсутствует  |
| 4964  | 394819.15     | 2197202.78 | Картометрический<br>метод                              | 5.0   | Закрепление<br>отсутствует  |
| 4965  | 394819.86     | 2197189.12 | Картометрический<br>метод                              | 5.0   | Закрепление<br>отсутствует  |
| 4966  | 394819.62     | 2197168.18 | Картометрический<br>метод                              | 5.0   | Закрепление<br>отсутствует  |
| 4967  | 394819.77     | 2197156.30 | Картометрический<br>метод                              | 5.0   | Закрепление<br>отсутствует  |
| 4968  | 394828.68     | 2197160.99 | Картометрический<br>метод                              | 5.0   | Закрепление<br>отсутствует  |
| 4969  | 394829.49     | 2197161.42 | Картометрический<br>метод                              | 5.0   | Закрепление<br>отсутствует  |
| 4970  | 394838.67     | 2197166.24 | Картометрический<br>метод                              | 5.0   | Закрепление<br>отсутствует  |
| 4971  | 394857.27     | 2197175.49 | Картометрический<br>метод                              | 5.0   | Закрепление<br>отсутствует  |
| 4972  | 394883.84     | 2197187.11 | Картометрический<br>метод                              | 5.0   | Закрепление<br>отсутствует  |
| 4973  | 394893.17     | 2197191.19 | Картометрический<br>метод                              | 5.0   | Закрепление<br>отсутствует  |
|   |               |            |  |   |   |



| 2. Сведения о характерных точках границ объекта |               |            |  |   |   |
|---|---------------|------------|--|---|---|
| Обозначение<br>характерных точек<br>границ      | Координаты, м |            | Метод<br>определения<br>координат<br>характерной точки | Средняя<br>квадратическая<br>погрешность<br>положения<br>характерной<br>точки (Mt), м | Описание<br>обозначения<br>точки на<br>местности (при<br>наличии) |
|   | X             | Y          |  |   |   |
| 1   | 2             | 3          | 4  | 5   | 6   |
| 4974  | 394899.21     | 2197193.64 | Картометрический<br>метод                              | 5.0   | Закрепление<br>отсутствует  |
| 4975  | 394929.68     | 2197203.72 | Картометрический<br>метод                              | 5.0   | Закрепление<br>отсутствует  |
| 4976  | 394959.95     | 2197213.66 | Картометрический<br>метод                              | 5.0   | Закрепление<br>отсутствует  |
| 4977  | 394975.93     | 2197219.32 | Картометрический<br>метод                              | 5.0   | Закрепление<br>отсутствует  |
| 4978  | 394985.61     | 2197224.42 | Картометрический<br>метод                              | 5.0   | Закрепление<br>отсутствует  |
| 4979  | 394988.42     | 2197226.11 | Картометрический<br>метод                              | 5.0   | Закрепление<br>отсутствует  |
| 4980  | 394992.38     | 2197231.84 | Картометрический<br>метод                              | 5.0   | Закрепление<br>отсутствует  |
| 4981  | 394994.16     | 2197239.99 | Картометрический<br>метод                              | 5.0   | Закрепление<br>отсутствует  |
| 4982  | 394996.08     | 2197251.01 | Картометрический<br>метод                              | 5.0   | Закрепление<br>отсутствует  |
| 4983  | 394999.95     | 2197281.92 | Картометрический<br>метод                              | 5.0   | Закрепление<br>отсутствует  |
| 4984  | 395002.21     | 2197307.95 | Картометрический<br>метод                              | 5.0   | Закрепление<br>отсутствует  |
| 4985  | 395007.28     | 2197361.30 | Картометрический<br>метод                              | 5.0   | Закрепление<br>отсутствует  |
| 4986  | 395011.36     | 2197410.92 | Картометрический<br>метод                              | 5.0   | Закрепление<br>отсутствует  |
| 4987  | 395013.91     | 2197436.23 | Картометрический<br>метод                              | 5.0   | Закрепление<br>отсутствует  |
| 4988  | 395014.31     | 2197439.89 | Картометрический<br>метод                              | 5.0   | Закрепление<br>отсутствует  |
| 4989  | 395015.83     | 2197458.85 | Картометрический<br>метод                              | 5.0   | Закрепление<br>отсутствует  |
| 4990  | 395018.51     | 2197486.52 | Картометрический<br>метод                              | 5.0   | Закрепление<br>отсутствует  |
| 4991  | 395018.98     | 2197493.83 | Картометрический<br>метод                              | 5.0   | Закрепление<br>отсутствует  |
| 4992  | 395019.25     | 2197498.50 | Картометрический<br>метод                              | 5.0   | Закрепление<br>отсутствует  |
| 4993  | 395019.49     | 2197503.13 | Картометрический<br>метод                              | 5.0   | Закрепление<br>отсутствует  |
| 4994  | 395018.18     | 2197506.05 | Картометрический<br>метод                              | 5.0   | Закрепление<br>отсутствует  |
| 4995  | 395017.34     | 2197507.22 | Картометрический<br>метод                              | 5.0   | Закрепление<br>отсутствует  |
| 4942  | 395014.02     | 2197504.92 | Картометрический<br>метод                              | 5.0   | Закрепление<br>отсутствует  |
| 4996  | 394808.10     | 2196997.15 | Картометрический<br>метод                              | 5.0   | Закрепление<br>отсутствует  |
| 4997  | 394784.68     | 2196997.07 | Картометрический<br>метод                              | 5.0   | Закрепление<br>отсутствует  |
|   |               |            |  |   |   |



| 2. Сведения о характерных точках границ объекта |               |            |  |   |   |
|---|---------------|------------|--|---|---|
| Обозначение<br>характерных точек<br>границ      | Координаты, м |            | Метод<br>определения<br>координат<br>характерной точки | Средняя<br>квадратическая<br>погрешность<br>положения<br>характерной<br>точки (Mt), м | Описание<br>обозначения<br>точки на<br>местности (при<br>наличии) |
|   | X             | Y          |  |   |   |
| 1   | 2             | 3          | 4  | 5   | 6   |
| 4998  | 394766.38     | 2196985.41 | Картометрический<br>метод                              | 5.0   | Закрепление<br>отсутствует  |
| 4999  | 394756.13     | 2196939.31 | Картометрический<br>метод                              | 5.0   | Закрепление<br>отсутствует  |
| 5000  | 394755.32     | 2196932.36 | Картометрический<br>метод                              | 5.0   | Закрепление<br>отсутствует  |
| 5001  | 394724.44     | 2196914.28 | Картометрический<br>метод                              | 5.0   | Закрепление<br>отсутствует  |
| 5002  | 394724.69     | 2196896.68 | Картометрический<br>метод                              | 5.0   | Закрепление<br>отсутствует  |
| 5003  | 394735.84     | 2196885.38 | Картометрический<br>метод                              | 5.0   | Закрепление<br>отсутствует  |
| 5004  | 394756.34     | 2196891.14 | Картометрический<br>метод                              | 5.0   | Закрепление<br>отсутствует  |
| 5005  | 394769.67     | 2196897.62 | Картометрический<br>метод                              | 5.0   | Закрепление<br>отсутствует  |
| 5006  | 394782.54     | 2196907.80 | Картометрический<br>метод                              | 5.0   | Закрепление<br>отсутствует  |
| 5007  | 394787.04     | 2196899.56 | Картометрический<br>метод                              | 5.0   | Закрепление<br>отсутствует  |
| 5008  | 394701.50     | 2196820.56 | Картометрический<br>метод                              | 5.0   | Закрепление<br>отсутствует  |
| 5009  | 394722.91     | 2196788.09 | Картометрический<br>метод                              | 5.0   | Закрепление<br>отсутствует  |
| 5010  | 394745.79     | 2196762.41 | Картометрический<br>метод                              | 5.0   | Закрепление<br>отсутствует  |
| 5011  | 394824.52     | 2196763.69 | Картометрический<br>метод                              | 5.0   | Закрепление<br>отсутствует  |
| 5012  | 394843.42     | 2196743.40 | Картометрический<br>метод                              | 5.0   | Закрепление<br>отсутствует  |
| 5013  | 394847.43     | 2196741.92 | Картометрический<br>метод                              | 5.0   | Закрепление<br>отсутствует  |
| 5014  | 394894.90     | 2196801.53 | Картометрический<br>метод                              | 5.0   | Закрепление<br>отсутствует  |
| 5015  | 394904.88     | 2196814.47 | Картометрический<br>метод                              | 5.0   | Закрепление<br>отсутствует  |
| 5016  | 394908.17     | 2196812.10 | Картометрический<br>метод                              | 5.0   | Закрепление<br>отсутствует  |
| 5017  | 394902.44     | 2196804.81 | Картометрический<br>метод                              | 5.0   | Закрепление<br>отсутствует  |
| 5018  | 394897.60     | 2196798.59 | Картометрический<br>метод                              | 5.0   | Закрепление<br>отсутствует  |
| 5019  | 394851.40     | 2196740.45 | Картометрический<br>метод                              | 5.0   | Закрепление<br>отсутствует  |
| 5020  | 394866.36     | 2196734.97 | Картометрический<br>метод                              | 5.0   | Закрепление<br>отсутствует  |
| 5021  | 394871.40     | 2196742.37 | Картометрический<br>метод                              | 5.0   | Закрепление<br>отсутствует  |
| 5022  | 394886.98     | 2196766.03 | Картометрический<br>метод                              | 5.0   | Закрепление<br>отсутствует  |
|   |               |            |  |   |   |



| 2. Сведения о характерных точках границ объекта |               |            |  |   |   |
|---|---------------|------------|--|---|---|
| Обозначение<br>характерных точек<br>границ      | Координаты, м |            | Метод<br>определения<br>координат<br>характерной точки | Средняя<br>квадратическая<br>погрешность<br>положения<br>характерной<br>точки (Mt), м | Описание<br>обозначения<br>точки на<br>местности (при<br>наличии) |
|   | X             | Y          |  |   |   |
| 1   | 2             | 3          | 4  | 5   | 6   |
| 5023  | 394903.75     | 2196789.78 | Картометрический<br>метод                              | 5.0   | Закрепление<br>отсутствует  |
| 5024  | 394910.86     | 2196808.21 | Картометрический<br>метод                              | 5.0   | Закрепление<br>отсутствует  |
| 5025  | 394914.02     | 2196822.20 | Картометрический<br>метод                              | 5.0   | Закрепление<br>отсутствует  |
| 5026  | 394912.60     | 2196833.96 | Картометрический<br>метод                              | 5.0   | Закрепление<br>отсутствует  |
| 5027  | 394911.10     | 2196842.86 | Картометрический<br>метод                              | 5.0   | Закрепление<br>отсутствует  |
| 5028  | 394910.36     | 2196845.59 | Картометрический<br>метод                              | 5.0   | Закрепление<br>отсутствует  |
| 5029  | 394903.39     | 2196857.42 | Картометрический<br>метод                              | 5.0   | Закрепление<br>отсутствует  |
| 5030  | 394884.02     | 2196886.49 | Картометрический<br>метод                              | 5.0   | Закрепление<br>отсутствует  |
| 5031  | 394856.24     | 2196923.97 | Картометрический<br>метод                              | 5.0   | Закрепление<br>отсутствует  |
| 5032  | 394849.14     | 2196935.48 | Картометрический<br>метод                              | 5.0   | Закрепление<br>отсутствует  |
| 5033  | 394831.91     | 2196962.47 | Картометрический<br>метод                              | 5.0   | Закрепление<br>отсутствует  |
| 5034  | 394825.34     | 2196972.07 | Картометрический<br>метод                              | 5.0   | Закрепление<br>отсутствует  |
| 5035  | 394821.77     | 2196980.12 | Картометрический<br>метод                              | 5.0   | Закрепление<br>отсутствует  |
| 5036  | 394818.58     | 2196990.52 | Картометрический<br>метод                              | 5.0   | Закрепление<br>отсутствует  |
| 5037  | 394817.25     | 2196999.44 | Картометрический<br>метод                              | 5.0   | Закрепление<br>отсутствует  |
| 4996  | 394808.10     | 2196997.15 | Картометрический<br>метод                              | 5.0   | Закрепление<br>отсутствует  |
| 5038  | 400294.79     | 2202091.39 | Картометрический<br>метод                              | 5.0   | Закрепление<br>отсутствует  |
| 5039  | 400292.57     | 2202088.19 | Картометрический<br>метод                              | 5.0   | Закрепление<br>отсутствует  |
| 5040  | 400309.60     | 2201990.82 | Картометрический<br>метод                              | 5.0   | Закрепление<br>отсутствует  |
| 5041  | 400332.27     | 2201904.55 | Картометрический<br>метод                              | 5.0   | Закрепление<br>отсутствует  |
| 5042  | 400332.56     | 2201894.49 | Картометрический<br>метод                              | 5.0   | Закрепление<br>отсутствует  |
| 5043  | 400357.81     | 2201877.55 | Картометрический<br>метод                              | 5.0   | Закрепление<br>отсутствует  |
| 5044  | 400516.00     | 2201969.78 | Картометрический<br>метод                              | 5.0   | Закрепление<br>отсутствует  |
| 5045  | 400527.85     | 2201979.19 | Картометрический<br>метод                              | 5.0   | Закрепление<br>отсутствует  |
| 5046  | 400500.15     | 2202030.31 | Картометрический<br>метод                              | 5.0   | Закрепление<br>отсутствует  |
|   |               |            |  |   |   |



| 2. Сведения о характерных точках границ объекта |               |            |  |   |   |
|---|---------------|------------|--|---|---|
| Обозначение<br>характерных точек<br>границ      | Координаты, м |            | Метод<br>определения<br>координат<br>характерной точки | Средняя<br>квадратическая<br>погрешность<br>положения<br>характерной<br>точки (Mt), м | Описание<br>обозначения<br>точки на<br>местности (при<br>наличии) |
|   | X             | Y          |  |   |   |
| 1   | 2             | 3          | 4  | 5   | 6   |
| 5047  | 400453.92     | 2202073.28 | Картометрический<br>метод                              | 5.0   | Закрепление<br>отсутствует  |
| 5048  | 400448.77     | 2202071.66 | Картометрический<br>метод                              | 5.0   | Закрепление<br>отсутствует  |
| 5049  | 400429.93     | 2202068.68 | Картометрический<br>метод                              | 5.0   | Закрепление<br>отсутствует  |
| 5050  | 400425.11     | 2202068.47 | Картометрический<br>метод                              | 5.0   | Закрепление<br>отсутствует  |
| 5051  | 400412.18     | 2202068.73 | Картометрический<br>метод                              | 5.0   | Закрепление<br>отсутствует  |
| 5052  | 400411.58     | 2202071.27 | Картометрический<br>метод                              | 5.0   | Закрепление<br>отсутствует  |
| 5053  | 400392.29     | 2202072.80 | Картометрический<br>метод                              | 5.0   | Закрепление<br>отсутствует  |
| 5054  | 400369.60     | 2202076.96 | Картометрический<br>метод                              | 5.0   | Закрепление<br>отсутствует  |
| 5055  | 400337.81     | 2202084.48 | Картометрический<br>метод                              | 5.0   | Закрепление<br>отсутствует  |
| 5056  | 400320.84     | 2202089.50 | Картометрический<br>метод                              | 5.0   | Закрепление<br>отсутствует  |
| 5057  | 400308.52     | 2202090.59 | Картометрический<br>метод                              | 5.0   | Закрепление<br>отсутствует  |
| 5058  | 400303.67     | 2202090.93 | Картометрический<br>метод                              | 5.0   | Закрепление<br>отсутствует  |
| 5059  | 400299.70     | 2202091.43 | Картометрический<br>метод                              | 5.0   | Закрепление<br>отсутствует  |
| 5060  | 400298.08     | 2202091.64 | Картометрический<br>метод                              | 5.0   | Закрепление<br>отсутствует  |
| 5038  | 400294.79     | 2202091.39 | Картометрический<br>метод                              | 5.0   | Закрепление<br>отсутствует  |
| 5061  | 394775.65     | 2197266.93 | Картометрический<br>метод                              | 5.0   | Закрепление<br>отсутствует  |
| 5062  | 394715.35     | 2197257.91 | Картометрический<br>метод                              | 5.0   | Закрепление<br>отсутствует  |
| 5063  | 394702.02     | 2197258.22 | Картометрический<br>метод                              | 5.0   | Закрепление<br>отсутствует  |
| 5064  | 394672.57     | 2197253.70 | Картометрический<br>метод                              | 5.0   | Закрепление<br>отсутствует  |
| 5065  | 394592.72     | 2197239.49 | Картометрический<br>метод                              | 5.0   | Закрепление<br>отсутствует  |
| 5066  | 394508.00     | 2197229.66 | Картометрический<br>метод                              | 5.0   | Закрепление<br>отсутствует  |
| 5067  | 394504.76     | 2197230.06 | Картометрический<br>метод                              | 5.0   | Закрепление<br>отсутствует  |
| 5068  | 394504.69     | 2197227.75 | Картометрический<br>метод                              | 5.0   | Закрепление<br>отсутствует  |
| 5069  | 394506.09     | 2197225.63 | Картометрический<br>метод                              | 5.0   | Закрепление<br>отсутствует  |
| 5070  | 394551.88     | 2197195.21 | Картометрический<br>метод                              | 5.0   | Закрепление<br>отсутствует  |
|   |               |            |  |   |   |



| 2. Сведения о характерных точках границ объекта |               |            |  |   |   |
|---|---------------|------------|--|---|---|
| Обозначение<br>характерных точек<br>границ      | Координаты, м |            | Метод<br>определения<br>координат<br>характерной точки | Средняя<br>квадратическая<br>погрешность<br>положения<br>характерной<br>точки (Mt), м | Описание<br>обозначения<br>точки на<br>местности (при<br>наличии) |
|   | X             | Y          |  |   |   |
| 1   | 2             | 3          | 4  | 5   | 6   |
| 5071  | 394572.96     | 2197180.79 | Картометрический<br>метод                              | 5.0   | Закрепление<br>отсутствует  |
| 5072  | 394591.45     | 2197168.61 | Картометрический<br>метод                              | 5.0   | Закрепление<br>отсутствует  |
| 5073  | 394624.75     | 2197146.82 | Картометрический<br>метод                              | 5.0   | Закрепление<br>отсутствует  |
| 5074  | 394650.32     | 2197129.18 | Картометрический<br>метод                              | 5.0   | Закрепление<br>отсутствует  |
| 5075  | 394677.37     | 2197111.48 | Картометрический<br>метод                              | 5.0   | Закрепление<br>отсутствует  |
| 5076  | 394692.24     | 2197102.12 | Картометрический<br>метод                              | 5.0   | Закрепление<br>отсутствует  |
| 5077  | 394705.30     | 2197095.08 | Картометрический<br>метод                              | 5.0   | Закрепление<br>отсутствует  |
| 5078  | 394711.43     | 2197092.36 | Картометрический<br>метод                              | 5.0   | Закрепление<br>отсутствует  |
| 5079  | 394715.00     | 2197092.35 | Картометрический<br>метод                              | 5.0   | Закрепление<br>отсутствует  |
| 5080  | 394719.57     | 2197092.85 | Картометрический<br>метод                              | 5.0   | Закрепление<br>отсутствует  |
| 5081  | 394725.26     | 2197095.97 | Картометрический<br>метод                              | 5.0   | Закрепление<br>отсутствует  |
| 5082  | 394743.24     | 2197111.02 | Картометрический<br>метод                              | 5.0   | Закрепление<br>отсутствует  |
| 5083  | 394778.13     | 2197137.81 | Картометрический<br>метод                              | 5.0   | Закрепление<br>отсутствует  |
| 5084  | 394791.61     | 2197147.46 | Картометрический<br>метод                              | 5.0   | Закрепление<br>отсутствует  |
| 5085  | 394800.30     | 2197151.65 | Картометрический<br>метод                              | 5.0   | Закрепление<br>отсутствует  |
| 5086  | 394799.49     | 2197167.29 | Картометрический<br>метод                              | 5.0   | Закрепление<br>отсутствует  |
| 5087  | 394799.28     | 2197192.55 | Картометрический<br>метод                              | 5.0   | Закрепление<br>отсутствует  |
| 5088  | 394802.91     | 2197226.14 | Картометрический<br>метод                              | 5.0   | Закрепление<br>отсутствует  |
| 5089  | 394807.98     | 2197251.88 | Картометрический<br>метод                              | 5.0   | Закрепление<br>отсутствует  |
| 5090  | 394810.68     | 2197251.44 | Картометрический<br>метод                              | 5.0   | Закрепление<br>отсутствует  |
| 5091  | 394813.72     | 2197263.84 | Картометрический<br>метод                              | 5.0   | Закрепление<br>отсутствует  |
| 5092  | 394812.47     | 2197271.67 | Картометрический<br>метод                              | 5.0   | Закрепление<br>отсутствует  |
| 5093  | 394808.91     | 2197271.93 | Картометрический<br>метод                              | 5.0   | Закрепление<br>отсутствует  |
| 5061  | 394775.65     | 2197266.93 | Картометрический<br>метод                              | 5.0   | Закрепление<br>отсутствует  |
| 5094  | 396813.46     | 2197673.36 | Картометрический<br>метод                              | 5.0   | Закрепление<br>отсутствует  |
|   |               |            |  |   |   |



| 2. Сведения о характерных точках границ объекта |               |            |  |   |   |
|---|---------------|------------|--|---|---|
| Обозначение<br>характерных точек<br>границ      | Координаты, м |            | Метод<br>определения<br>координат<br>характерной точки | Средняя<br>квадратическая<br>погрешность<br>положения<br>характерной<br>точки (Mt), м | Описание<br>обозначения<br>точки на<br>местности (при<br>наличии) |
|   | X             | Y          |  |   |   |
| 1   | 2             | 3          | 4  | 5   | 6   |
| 5095  | 396816.95     | 2197625.68 | Картометрический<br>метод                              | 5.0   | Закрепление<br>отсутствует  |
| 5096  | 396828.58     | 2197601.75 | Картометрический<br>метод                              | 5.0   | Закрепление<br>отсутствует  |
| 5097  | 396849.12     | 2197584.73 | Картометрический<br>метод                              | 5.0   | Закрепление<br>отсутствует  |
| 5098  | 396870.03     | 2197589.56 | Картометрический<br>метод                              | 5.0   | Закрепление<br>отсутствует  |
| 5099  | 396908.44     | 2197588.37 | Картометрический<br>метод                              | 5.0   | Закрепление<br>отсутствует  |
| 5100  | 396908.46     | 2197585.75 | Картометрический<br>метод                              | 5.0   | Закрепление<br>отсутствует  |
| 5101  | 396847.56     | 2197578.46 | Картометрический<br>метод                              | 5.0   | Закрепление<br>отсутствует  |
| 5102  | 396847.59     | 2197578.13 | Картометрический<br>метод                              | 5.0   | Закрепление<br>отсутствует  |
| 5103  | 396895.97     | 2197581.20 | Картометрический<br>метод                              | 5.0   | Закрепление<br>отсутствует  |
| 5104  | 396899.07     | 2197505.02 | Картометрический<br>метод                              | 5.0   | Закрепление<br>отсутствует  |
| 5105  | 396921.60     | 2197487.38 | Картометрический<br>метод                              | 5.0   | Закрепление<br>отсутствует  |
| 5106  | 396950.76     | 2197526.46 | Картометрический<br>метод                              | 5.0   | Закрепление<br>отсутствует  |
| 5107  | 396962.31     | 2197539.22 | Картометрический<br>метод                              | 5.0   | Закрепление<br>отсутствует  |
| 5108  | 396968.50     | 2197560.79 | Картометрический<br>метод                              | 5.0   | Закрепление<br>отсутствует  |
| 5109  | 396957.60     | 2197601.12 | Картометрический<br>метод                              | 5.0   | Закрепление<br>отсутствует  |
| 5110  | 396964.61     | 2197610.75 | Картометрический<br>метод                              | 5.0   | Закрепление<br>отсутствует  |
| 5111  | 397016.88     | 2197631.68 | Картометрический<br>метод                              | 5.0   | Закрепление<br>отсутствует  |
| 5112  | 397011.94     | 2197638.24 | Картометрический<br>метод                              | 5.0   | Закрепление<br>отсутствует  |
| 5113  | 397002.89     | 2197652.40 | Картометрический<br>метод                              | 5.0   | Закрепление<br>отсутствует  |
| 5114  | 396904.27     | 2197780.93 | Картометрический<br>метод                              | 5.0   | Закрепление<br>отсутствует  |
| 5115  | 396894.77     | 2197791.73 | Картометрический<br>метод                              | 5.0   | Закрепление<br>отсутствует  |
| 5094  | 396813.46     | 2197673.36 | Картометрический<br>метод                              | 5.0   | Закрепление<br>отсутствует  |
| 5116  | 402456.42     | 2196480.21 | Картометрический<br>метод                              | 5.0   | Закрепление<br>отсутствует  |
| 5117  | 402411.16     | 2196432.24 | Картометрический<br>метод                              | 5.0   | Закрепление<br>отсутствует  |
| 5118  | 402282.74     | 2196296.10 | Картометрический<br>метод                              | 5.0   | Закрепление<br>отсутствует  |
|   |               |            |  |   |   |



| 2. Сведения о характерных точках границ объекта |               |            |  |   |   |
|---|---------------|------------|--|---|---|
| Обозначение<br>характерных точек<br>границ      | Координаты, м |            | Метод<br>определения<br>координат<br>характерной точки | Средняя<br>квадратическая<br>погрешность<br>положения<br>характерной<br>точки (Mt), м | Описание<br>обозначения<br>точки на<br>местности (при<br>наличии) |
|   | X             | Y          |  |   |   |
| 1   | 2             | 3          | 4  | 5   | 6   |
| 5119  | 402268.19     | 2196296.18 | Картометрический<br>метод                              | 5.0   | Закрепление<br>отсутствует  |
| 5120  | 402285.69     | 2196280.34 | Картометрический<br>метод                              | 5.0   | Закрепление<br>отсутствует  |
| 5121  | 402350.23     | 2196226.56 | Картометрический<br>метод                              | 5.0   | Закрепление<br>отсутствует  |
| 5122  | 402351.74     | 2196227.94 | Картометрический<br>метод                              | 5.0   | Закрепление<br>отсутствует  |
| 5123  | 402396.55     | 2196269.34 | Картометрический<br>метод                              | 5.0   | Закрепление<br>отсутствует  |
| 5124  | 402426.40     | 2196293.74 | Картометрический<br>метод                              | 5.0   | Закрепление<br>отсутствует  |
| 5125  | 402455.46     | 2196317.03 | Картометрический<br>метод                              | 5.0   | Закрепление<br>отсутствует  |
| 5126  | 402476.38     | 2196341.06 | Картометрический<br>метод                              | 5.0   | Закрепление<br>отсутствует  |
| 5127  | 402479.85     | 2196357.71 | Картометрический<br>метод                              | 5.0   | Закрепление<br>отсутствует  |
| 5128  | 402489.50     | 2196397.47 | Картометрический<br>метод                              | 5.0   | Закрепление<br>отсутствует  |
| 5129  | 402512.57     | 2196447.64 | Картометрический<br>метод                              | 5.0   | Закрепление<br>отсутствует  |
| 5130  | 402534.09     | 2196485.02 | Картометрический<br>метод                              | 5.0   | Закрепление<br>отсутствует  |
| 5131  | 402507.38     | 2196495.62 | Картометрический<br>метод                              | 5.0   | Закрепление<br>отсутствует  |
| 5132  | 402501.96     | 2196504.01 | Картометрический<br>метод                              | 5.0   | Закрепление<br>отсутствует  |
| 5133  | 402472.83     | 2196505.71 | Картометрический<br>метод                              | 5.0   | Закрепление<br>отсутствует  |
| 5116  | 402456.42     | 2196480.21 | Картометрический<br>метод                              | 5.0   | Закрепление<br>отсутствует  |
| 5134  | 402756.31     | 2196909.15 | Картометрический<br>метод                              | 5.0   | Закрепление<br>отсутствует  |
| 5135  | 402755.54     | 2196908.49 | Картометрический<br>метод                              | 5.0   | Закрепление<br>отсутствует  |
| 5136  | 402757.18     | 2196904.50 | Картометрический<br>метод                              | 5.0   | Закрепление<br>отсутствует  |
| 5137  | 402755.45     | 2196903.56 | Картометрический<br>метод                              | 5.0   | Закрепление<br>отсутствует  |
| 5138  | 402784.81     | 2196831.43 | Картометрический<br>метод                              | 5.0   | Закрепление<br>отсутствует  |
| 5139  | 402794.61     | 2196806.37 | Картометрический<br>метод                              | 5.0   | Закрепление<br>отсутствует  |
| 5140  | 402806.16     | 2196779.58 | Картометрический<br>метод                              | 5.0   | Закрепление<br>отсутствует  |
| 5141  | 402809.31     | 2196775.03 | Картометрический<br>метод                              | 5.0   | Закрепление<br>отсутствует  |
| 5142  | 402824.51     | 2196740.76 | Картометрический<br>метод                              | 5.0   | Закрепление<br>отсутствует  |
|   |               |            |  |   |   |



| 2. Сведения о характерных точках границ объекта |               |            |  |   |   |
|---|---------------|------------|--|---|---|
| Обозначение<br>характерных точек<br>границ      | Координаты, м |            | Метод<br>определения<br>координат<br>характерной точки | Средняя<br>квадратическая<br>погрешность<br>положения<br>характерной<br>точки (Mt), м | Описание<br>обозначения<br>точки на<br>местности (при<br>наличии) |
|   | X             | Y          |  |   |   |
| 1   | 2             | 3          | 4  | 5   | 6   |
| 5143  | 402836.59     | 2196711.69 | Картометрический<br>метод                              | 5.0   | Закрепление<br>отсутствует  |
| 5144  | 402844.44     | 2196693.54 | Картометрический<br>метод                              | 5.0   | Закрепление<br>отсутствует  |
| 5145  | 402857.78     | 2196666.63 | Картометрический<br>метод                              | 5.0   | Закрепление<br>отсутствует  |
| 5146  | 402861.98     | 2196658.51 | Картометрический<br>метод                              | 5.0   | Закрепление<br>отсутствует  |
| 5147  | 402932.52     | 2196689.35 | Картометрический<br>метод                              | 5.0   | Закрепление<br>отсутствует  |
| 5148  | 402964.57     | 2196685.79 | Картометрический<br>метод                              | 5.0   | Закрепление<br>отсутствует  |
| 5149  | 403022.57     | 2196667.19 | Картометрический<br>метод                              | 5.0   | Закрепление<br>отсутствует  |
| 5150  | 403021.42     | 2196686.72 | Картометрический<br>метод                              | 5.0   | Закрепление<br>отсутствует  |
| 5151  | 403007.07     | 2196706.28 | Картометрический<br>метод                              | 5.0   | Закрепление<br>отсутствует  |
| 5152  | 402995.85     | 2196715.03 | Картометрический<br>метод                              | 5.0   | Закрепление<br>отсутствует  |
| 5153  | 402965.65     | 2196726.36 | Картометрический<br>метод                              | 5.0   | Закрепление<br>отсутствует  |
| 5154  | 402940.34     | 2196743.77 | Картометрический<br>метод                              | 5.0   | Закрепление<br>отсутствует  |
| 5155  | 402928.80     | 2196765.40 | Картометрический<br>метод                              | 5.0   | Закрепление<br>отсутствует  |
| 5156  | 402916.65     | 2196786.82 | Картометрический<br>метод                              | 5.0   | Закрепление<br>отсутствует  |
| 5157  | 402904.69     | 2196802.47 | Картометрический<br>метод                              | 5.0   | Закрепление<br>отсутствует  |
| 5158  | 402895.61     | 2196811.94 | Картометрический<br>метод                              | 5.0   | Закрепление<br>отсутствует  |
| 5159  | 402877.35     | 2196851.35 | Картометрический<br>метод                              | 5.0   | Закрепление<br>отсутствует  |
| 5160  | 402844.80     | 2196882.96 | Картометрический<br>метод                              | 5.0   | Закрепление<br>отсутствует  |
| 5161  | 402812.58     | 2196921.80 | Картометрический<br>метод                              | 5.0   | Закрепление<br>отсутствует  |
| 5162  | 402791.01     | 2196911.40 | Картометрический<br>метод                              | 5.0   | Закрепление<br>отсутствует  |
| 5163  | 402785.49     | 2196923.93 | Картометрический<br>метод                              | 5.0   | Закрепление<br>отсутствует  |
| 5164  | 402756.31     | 2196909.15 | Картометрический<br>метод                              | 5.0   | Закрепление<br>отсутствует  |
| 5165  | 402750.46     | 2197302.65 | Картометрический<br>метод                              | 5.0   | Закрепление<br>отсутствует  |
| 5165  | 402734.80     | 2197280.85 | Картометрический<br>метод                              | 5.0   | Закрепление<br>отсутствует  |
| 5166  | 402710.32     | 2197251.28 | Картометрический<br>метод                              | 5.0   | Закрепление<br>отсутствует  |
|   |               |            |  |   |   |



| 2. Сведения о характерных точках границ объекта |               |            |  |   |   |
|---|---------------|------------|--|---|---|
| Обозначение<br>характерных точек<br>границ      | Координаты, м |            | Метод<br>определения<br>координат<br>характерной точки | Средняя<br>квадратическая<br>погрешность<br>положения<br>характерной<br>точки (Mt), м | Описание<br>обозначения<br>точки на<br>местности (при<br>наличии) |
|   | X             | Y          |  |   |   |
| 1   | 2             | 3          | 4  | 5   | 6   |
| 5167  | 402696.82     | 2197241.02 | Картометрический<br>метод                              | 5.0   | Закрепление<br>отсутствует  |
| 5168  | 402683.61     | 2197232.67 | Картометрический<br>метод                              | 5.0   | Закрепление<br>отсутствует  |
| 5169  | 402656.02     | 2197213.04 | Картометрический<br>метод                              | 5.0   | Закрепление<br>отсутствует  |
| 5170  | 402628.70     | 2197192.48 | Картометрический<br>метод                              | 5.0   | Закрепление<br>отсутствует  |
| 5171  | 402644.97     | 2197159.26 | Картометрический<br>метод                              | 5.0   | Закрепление<br>отсутствует  |
| 5172  | 402666.83     | 2197114.00 | Картометрический<br>метод                              | 5.0   | Закрепление<br>отсутствует  |
| 5173  | 402677.21     | 2197092.21 | Картометрический<br>метод                              | 5.0   | Закрепление<br>отсутствует  |
| 5174  | 402695.96     | 2197048.00 | Картометрический<br>метод                              | 5.0   | Закрепление<br>отсутствует  |
| 5175  | 402697.32     | 2197043.83 | Картометрический<br>метод                              | 5.0   | Закрепление<br>отсутствует  |
| 5176  | 402716.24     | 2196999.49 | Картометрический<br>метод                              | 5.0   | Закрепление<br>отсутствует  |
| 5177  | 402725.88     | 2196976.95 | Картометрический<br>метод                              | 5.0   | Закрепление<br>отсутствует  |
| 5178  | 402733.55     | 2196958.99 | Картометрический<br>метод                              | 5.0   | Закрепление<br>отсутствует  |
| 5179  | 402736.88     | 2196951.26 | Картометрический<br>метод                              | 5.0   | Закрепление<br>отсутствует  |
| 5180  | 402752.74     | 2196917.54 | Картометрический<br>метод                              | 5.0   | Закрепление<br>отсутствует  |
| 5181  | 402755.46     | 2196908.59 | Картометрический<br>метод                              | 5.0   | Закрепление<br>отсутствует  |
| 5182  | 402756.25     | 2196909.28 | Картометрический<br>метод                              | 5.0   | Закрепление<br>отсутствует  |
| 5183  | 402785.54     | 2196924.12 | Картометрический<br>метод                              | 5.0   | Закрепление<br>отсутствует  |
| 5184  | 402791.05     | 2196911.47 | Картометрический<br>метод                              | 5.0   | Закрепление<br>отсутствует  |
| 5185  | 402812.55     | 2196921.84 | Картометрический<br>метод                              | 5.0   | Закрепление<br>отсутствует  |
| 5186  | 402764.79     | 2196979.51 | Картометрический<br>метод                              | 5.0   | Закрепление<br>отсутствует  |
| 5187  | 402756.14     | 2197015.56 | Картометрический<br>метод                              | 5.0   | Закрепление<br>отсутствует  |
| 5188  | 402742.43     | 2197065.51 | Картометрический<br>метод                              | 5.0   | Закрепление<br>отсутствует  |
| 5189  | 402725.15     | 2197120.63 | Картометрический<br>метод                              | 5.0   | Закрепление<br>отсутствует  |
| 5190  | 402695.76     | 2197170.70 | Картометрический<br>метод                              | 5.0   | Закрепление<br>отсутствует  |
| 5191  | 402757.33     | 2197196.04 | Картометрический<br>метод                              | 5.0   | Закрепление<br>отсутствует  |
|   |               |            |  |   |   |



| 2. Сведения о характерных точках границ объекта |               |            |  |   |   |
|---|---------------|------------|--|---|---|
| Обозначение<br>характерных точек<br>границ      | Координаты, м |            | Метод<br>определения<br>координат<br>характерной точки | Средняя<br>квадратическая<br>погрешность<br>положения<br>характерной<br>точки (Mt), м | Описание<br>обозначения<br>точки на<br>местности (при<br>наличии) |
|   | X             | Y          |  |   |   |
| 1   | 2             | 3          | 4  | 5   | 6   |
| 5192  | 402768.36     | 2197204.85 | Картометрический<br>метод                              | 5.0   | Закрепление<br>отсутствует  |
| 5193  | 402771.75     | 2197216.08 | Картометрический<br>метод                              | 5.0   | Закрепление<br>отсутствует  |
| 5194  | 402820.21     | 2197266.63 | Картометрический<br>метод                              | 5.0   | Закрепление<br>отсутствует  |
| 5195  | 402796.64     | 2197305.92 | Картометрический<br>метод                              | 5.0   | Закрепление<br>отсутствует  |
| 5196  | 402790.37     | 2197334.69 | Картометрический<br>метод                              | 5.0   | Закрепление<br>отсутствует  |
| 5197  | 402781.13     | 2197346.80 | Картометрический<br>метод                              | 5.0   | Закрепление<br>отсутствует  |
| 5164  | 402750.46     | 2197302.65 | Картометрический<br>метод                              | 5.0   | Закрепление<br>отсутствует  |
| 5198  | 407427.18     | 2189924.78 | Картометрический<br>метод                              | 5.0   | Закрепление<br>отсутствует  |
| 5199  | 407373.51     | 2189849.52 | Картометрический<br>метод                              | 5.0   | Закрепление<br>отсутствует  |
| 5200  | 407373.59     | 2189805.14 | Картометрический<br>метод                              | 5.0   | Закрепление<br>отсутствует  |
| 5201  | 407394.35     | 2189807.66 | Картометрический<br>метод                              | 5.0   | Закрепление<br>отсутствует  |
| 5202  | 407492.58     | 2189814.04 | Картометрический<br>метод                              | 5.0   | Закрепление<br>отсутствует  |
| 5203  | 407536.01     | 2189814.12 | Картометрический<br>метод                              | 5.0   | Закрепление<br>отсутствует  |
| 5204  | 407536.57     | 2189847.37 | Картометрический<br>метод                              | 5.0   | Закрепление<br>отсутствует  |
| 5205  | 407536.44     | 2189878.38 | Картометрический<br>метод                              | 5.0   | Закрепление<br>отсутствует  |
| 5206  | 407504.18     | 2189878.24 | Картометрический<br>метод                              | 5.0   | Закрепление<br>отсутствует  |
| 5207  | 407504.30     | 2189847.23 | Картометрический<br>метод                              | 5.0   | Закрепление<br>отсутствует  |
| 5208  | 407472.04     | 2189847.10 | Картометрический<br>метод                              | 5.0   | Закрепление<br>отсутствует  |
| 5209  | 407465.35     | 2189847.14 | Картометрический<br>метод                              | 5.0   | Закрепление<br>отсутствует  |
| 5210  | 407549.01     | 2190018.83 | Картометрический<br>метод                              | 5.0   | Закрепление<br>отсутствует  |
| 5211  | 407549.36     | 2190029.67 | Картометрический<br>метод                              | 5.0   | Закрепление<br>отсутствует  |
| 5212  | 407542.72     | 2190039.11 | Картометрический<br>метод                              | 5.0   | Закрепление<br>отсутствует  |
| 5213  | 407530.83     | 2190048.89 | Картометрический<br>метод                              | 5.0   | Закрепление<br>отсутствует  |
| 5214  | 407517.90     | 2190060.08 | Картометрический<br>метод                              | 5.0   | Закрепление<br>отсутствует  |
| 5215  | 407453.56     | 2190081.41 | Картометрический<br>метод                              | 5.0   | Закрепление<br>отсутствует  |
|   |               |            |  |   |   |



| 2. Сведения о характерных точках границ объекта |               |            |  |   |   |
|---|---------------|------------|--|---|---|
| Обозначение<br>характерных точек<br>границ      | Координаты, м |            | Метод<br>определения<br>координат<br>характерной точки | Средняя<br>квадратическая<br>погрешность<br>положения<br>характерной<br>точки (Mt), м | Описание<br>обозначения<br>точки на<br>местности (при<br>наличии) |
|   | X             | Y          |  |   |   |
| 1   | 2             | 3          | 4  | 5   | 6   |
| 5198  | 407427.18     | 2189924.78 | Картометрический<br>метод                              | 5.0   | Закрепление<br>отсутствует  |
| 5216  | 400165.19     | 2198909.34 | Картометрический<br>метод                              | 5.0   | Закрепление<br>отсутствует  |
| 5217  | 400214.46     | 2198849.23 | Картометрический<br>метод                              | 5.0   | Закрепление<br>отсутствует  |
| 5218  | 400217.63     | 2198845.35 | Картометрический<br>метод                              | 5.0   | Закрепление<br>отсутствует  |
| 5219  | 400299.61     | 2198743.78 | Картометрический<br>метод                              | 5.0   | Закрепление<br>отсутствует  |
| 5220  | 400337.23     | 2198697.63 | Картометрический<br>метод                              | 5.0   | Закрепление<br>отсутствует  |
| 5221  | 400360.99     | 2198664.13 | Картометрический<br>метод                              | 5.0   | Закрепление<br>отсутствует  |
| 5222  | 400380.19     | 2198674.69 | Картометрический<br>метод                              | 5.0   | Закрепление<br>отсутствует  |
| 5223  | 400427.81     | 2198700.51 | Картометрический<br>метод                              | 5.0   | Закрепление<br>отсутствует  |
| 5224  | 400407.68     | 2198735.69 | Картометрический<br>метод                              | 5.0   | Закрепление<br>отсутствует  |
| 5225  | 400399.58     | 2198753.82 | Картометрический<br>метод                              | 5.0   | Закрепление<br>отсутствует  |
| 5226  | 400383.85     | 2198776.38 | Картометрический<br>метод                              | 5.0   | Закрепление<br>отсутствует  |
| 5227  | 400327.17     | 2198838.53 | Картометрический<br>метод                              | 5.0   | Закрепление<br>отсутствует  |
| 5228  | 400305.15     | 2198867.20 | Картометрический<br>метод                              | 5.0   | Закрепление<br>отсутствует  |
| 5229  | 400279.80     | 2198900.06 | Картометрический<br>метод                              | 5.0   | Закрепление<br>отсутствует  |
| 5230  | 400263.02     | 2198922.96 | Картометрический<br>метод                              | 5.0   | Закрепление<br>отсутствует  |
| 5231  | 400234.44     | 2198959.33 | Картометрический<br>метод                              | 5.0   | Закрепление<br>отсутствует  |
| 5216  | 400165.19     | 2198909.34 | Картометрический<br>метод                              | 5.0   | Закрепление<br>отсутствует  |
| 5232  | 401660.74     | 2197877.07 | Картометрический<br>метод                              | 5.0   | Закрепление<br>отсутствует  |
| 5233  | 401649.17     | 2197872.04 | Картометрический<br>метод                              | 5.0   | Закрепление<br>отсутствует  |
| 5234  | 401646.40     | 2197870.83 | Картометрический<br>метод                              | 5.0   | Закрепление<br>отсутствует  |
| 5235  | 401639.76     | 2197864.10 | Картометрический<br>метод                              | 5.0   | Закрепление<br>отсутствует  |
| 5236  | 401598.79     | 2197826.79 | Картометрический<br>метод                              | 5.0   | Закрепление<br>отсутствует  |
| 5237  | 401593.95     | 2197822.28 | Картометрический<br>метод                              | 5.0   | Закрепление<br>отсутствует  |
| 5238  | 401591.67     | 2197817.57 | Картометрический<br>метод                              | 5.0   | Закрепление<br>отсутствует  |
|   |               |            |  |   |   |



| 2. Сведения о характерных точках границ объекта |               |            |  |   |   |
|---|---------------|------------|--|---|---|
| Обозначение<br>характерных точек<br>границ      | Координаты, м |            | Метод<br>определения<br>координат<br>характерной точки | Средняя<br>квадратическая<br>погрешность<br>положения<br>характерной<br>точки (Mt), м | Описание<br>обозначения<br>точки на<br>местности (при<br>наличии) |
|   | X             | Y          |  |   |   |
| 1   | 2             | 3          | 4  | 5   | 6   |
| 5239  | 401553.56     | 2197790.84 | Картометрический<br>метод                              | 5.0   | Закрепление<br>отсутствует  |
| 5240  | 401642.83     | 2197633.40 | Картометрический<br>метод                              | 5.0   | Закрепление<br>отсутствует  |
| 5241  | 401657.76     | 2197606.63 | Картометрический<br>метод                              | 5.0   | Закрепление<br>отсутствует  |
| 5242  | 401654.22     | 2197617.21 | Картометрический<br>метод                              | 5.0   | Закрепление<br>отсутствует  |
| 5243  | 401653.61     | 2197622.53 | Картометрический<br>метод                              | 5.0   | Закрепление<br>отсутствует  |
| 5244  | 401653.67     | 2197627.26 | Картометрический<br>метод                              | 5.0   | Закрепление<br>отсутствует  |
| 5245  | 401655.47     | 2197631.50 | Картометрический<br>метод                              | 5.0   | Закрепление<br>отсутствует  |
| 5246  | 401658.53     | 2197635.13 | Картометрический<br>метод                              | 5.0   | Закрепление<br>отсутствует  |
| 5247  | 401663.08     | 2197638.50 | Картометрический<br>метод                              | 5.0   | Закрепление<br>отсутствует  |
| 5248  | 401669.10     | 2197642.06 | Картометрический<br>метод                              | 5.0   | Закрепление<br>отсутствует  |
| 5249  | 401689.36     | 2197652.48 | Картометрический<br>метод                              | 5.0   | Закрепление<br>отсутствует  |
| 5250  | 401715.39     | 2197665.86 | Картометрический<br>метод                              | 5.0   | Закрепление<br>отсутствует  |
| 5251  | 401744.50     | 2197682.69 | Картометрический<br>метод                              | 5.0   | Закрепление<br>отсутствует  |
| 5252  | 401745.45     | 2197683.68 | Картометрический<br>метод                              | 5.0   | Закрепление<br>отсутствует  |
| 5253  | 401722.68     | 2197739.75 | Картометрический<br>метод                              | 5.0   | Закрепление<br>отсутствует  |
| 5254  | 401691.91     | 2197808.77 | Картометрический<br>метод                              | 5.0   | Закрепление<br>отсутствует  |
| 5255  | 401662.37     | 2197877.91 | Картометрический<br>метод                              | 5.0   | Закрепление<br>отсутствует  |
| 5232  | 401660.74     | 2197877.07 | Картометрический<br>метод                              | 5.0   | Закрепление<br>отсутствует  |
| 5256  | 407974.45     | 2191696.43 | Картометрический<br>метод                              | 5.0   | Закрепление<br>отсутствует  |
| 5257  | 407937.99     | 2191667.06 | Картометрический<br>метод                              | 5.0   | Закрепление<br>отсутствует  |
| 5258  | 407931.72     | 2191660.62 | Картометрический<br>метод                              | 5.0   | Закрепление<br>отсутствует  |
| 5259  | 407906.04     | 2191640.91 | Картометрический<br>метод                              | 5.0   | Закрепление<br>отсутствует  |
| 5260  | 407866.05     | 2191608.88 | Картометрический<br>метод                              | 5.0   | Закрепление<br>отсутствует  |
| 5261  | 407846.43     | 2191593.88 | Картометрический<br>метод                              | 5.0   | Закрепление<br>отсутствует  |
| 5262  | 407831.89     | 2191582.77 | Картометрический<br>метод                              | 5.0   | Закрепление<br>отсутствует  |
|   |               |            |  |   |   |



| 2. Сведения о характерных точках границ объекта |               |            |  |   |   |
|---|---------------|------------|--|---|---|
| Обозначение<br>характерных точек<br>границ      | Координаты, м |            | Метод<br>определения<br>координат<br>характерной точки | Средняя<br>квадратическая<br>погрешность<br>положения<br>характерной<br>точки (Mt), м | Описание<br>обозначения<br>точки на<br>местности (при<br>наличии) |
|   | X             | Y          |  |   |   |
| 1   | 2             | 3          | 4  | 5   | 6   |
| 5263  | 407833.27     | 2191580.69 | Картометрический<br>метод                              | 5.0   | Закрепление<br>отсутствует  |
| 5264  | 407813.12     | 2191565.49 | Картометрический<br>метод                              | 5.0   | Закрепление<br>отсутствует  |
| 5265  | 407811.18     | 2191567.98 | Картометрический<br>метод                              | 5.0   | Закрепление<br>отсутствует  |
| 5266  | 407806.49     | 2191564.64 | Картометрический<br>метод                              | 5.0   | Закрепление<br>отсутствует  |
| 5267  | 407768.85     | 2191535.21 | Картометрический<br>метод                              | 5.0   | Закрепление<br>отсутствует  |
| 5268  | 407725.39     | 2191501.49 | Картометрический<br>метод                              | 5.0   | Закрепление<br>отсутствует  |
| 5269  | 407712.20     | 2191490.42 | Картометрический<br>метод                              | 5.0   | Закрепление<br>отсутствует  |
| 5270  | 407719.69     | 2191483.58 | Картометрический<br>метод                              | 5.0   | Закрепление<br>отсутствует  |
| 5271  | 407738.94     | 2191484.48 | Картометрический<br>метод                              | 5.0   | Закрепление<br>отсутствует  |
| 5272  | 407748.06     | 2191473.04 | Картометрический<br>метод                              | 5.0   | Закрепление<br>отсутствует  |
| 5273  | 407764.21     | 2191485.49 | Картометрический<br>метод                              | 5.0   | Закрепление<br>отсутствует  |
| 5274  | 407805.93     | 2191488.72 | Картометрический<br>метод                              | 5.0   | Закрепление<br>отсутствует  |
| 5275  | 407798.54     | 2191498.02 | Картометрический<br>метод                              | 5.0   | Закрепление<br>отсутствует  |
| 5276  | 407836.41     | 2191528.24 | Картометрический<br>метод                              | 5.0   | Закрепление<br>отсутствует  |
| 5277  | 407842.49     | 2191520.99 | Картометрический<br>метод                              | 5.0   | Закрепление<br>отсутствует  |
| 5278  | 407848.34     | 2191514.01 | Картометрический<br>метод                              | 5.0   | Закрепление<br>отсутствует  |
| 5279  | 407861.63     | 2191498.15 | Картометрический<br>метод                              | 5.0   | Закрепление<br>отсутствует  |
| 5280  | 407900.75     | 2191529.80 | Картометрический<br>метод                              | 5.0   | Закрепление<br>отсутствует  |
| 5281  | 407947.05     | 2191562.51 | Картометрический<br>метод                              | 5.0   | Закрепление<br>отсутствует  |
| 5282  | 407954.35     | 2191550.47 | Картометрический<br>метод                              | 5.0   | Закрепление<br>отсутствует  |
| 5283  | 407990.40     | 2191574.94 | Картометрический<br>метод                              | 5.0   | Закрепление<br>отсутствует  |
| 5284  | 408035.10     | 2191615.71 | Картометрический<br>метод                              | 5.0   | Закрепление<br>отсутствует  |
| 5285  | 407978.08     | 2191697.44 | Картометрический<br>метод                              | 5.0   | Закрепление<br>отсутствует  |
| 5286  | 407976.11     | 2191698.28 | Картометрический<br>метод                              | 5.0   | Закрепление<br>отсутствует  |
| 5256  | 407974.45     | 2191696.43 | Картометрический<br>метод                              | 5.0   | Закрепление<br>отсутствует  |
|   |               |            |  |   |   |



| 2. Сведения о характерных точках границ объекта |               |            |  |   |   |
|---|---------------|------------|--|---|---|
| Обозначение<br>характерных точек<br>границ      | Координаты, м |            | Метод<br>определения<br>координат<br>характерной точки | Средняя<br>квадратическая<br>погрешность<br>положения<br>характерной<br>точки (Mt), м | Описание<br>обозначения<br>точки на<br>местности (при<br>наличии) |
|   | X             | Y          |  |   |   |
| 1   | 2             | 3          | 4  | 5   | 6   |
| 5287  | 399119.89     | 2199711.34 | Картометрический<br>метод                              | 5.0   | Закрепление<br>отсутствует  |
| 5288  | 399112.44     | 2199694.19 | Картометрический<br>метод                              | 5.0   | Закрепление<br>отсутствует  |
| 5289  | 399096.27     | 2199657.30 | Картометрический<br>метод                              | 5.0   | Закрепление<br>отсутствует  |
| 5290  | 399120.90     | 2199648.12 | Картометрический<br>метод                              | 5.0   | Закрепление<br>отсутствует  |
| 5291  | 399116.62     | 2199636.88 | Картометрический<br>метод                              | 5.0   | Закрепление<br>отсутствует  |
| 5292  | 399109.82     | 2199639.44 | Картометрический<br>метод                              | 5.0   | Закрепление<br>отсутствует  |
| 5293  | 399087.42     | 2199639.32 | Картометрический<br>метод                              | 5.0   | Закрепление<br>отсутствует  |
| 5294  | 399076.94     | 2199613.47 | Картометрический<br>метод                              | 5.0   | Закрепление<br>отсутствует  |
| 5295  | 399086.91     | 2199610.21 | Картометрический<br>метод                              | 5.0   | Закрепление<br>отсутствует  |
| 5296  | 399085.28     | 2199606.24 | Картометрический<br>метод                              | 5.0   | Закрепление<br>отсутствует  |
| 5297  | 399075.33     | 2199609.50 | Картометрический<br>метод                              | 5.0   | Закрепление<br>отсутствует  |
| 5298  | 399061.59     | 2199571.20 | Картометрический<br>метод                              | 5.0   | Закрепление<br>отсутствует  |
| 5299  | 399044.14     | 2199523.55 | Картометрический<br>метод                              | 5.0   | Закрепление<br>отсутствует  |
| 5300  | 399036.15     | 2199496.37 | Картометрический<br>метод                              | 5.0   | Закрепление<br>отсутствует  |
| 5301  | 399029.55     | 2199468.12 | Картометрический<br>метод                              | 5.0   | Закрепление<br>отсутствует  |
| 5302  | 399062.17     | 2199460.95 | Картометрический<br>метод                              | 5.0   | Закрепление<br>отсутствует  |
| 5303  | 399078.05     | 2199457.48 | Картометрический<br>метод                              | 5.0   | Закрепление<br>отсутствует  |
| 5304  | 399111.84     | 2199450.67 | Картометрический<br>метод                              | 5.0   | Закрепление<br>отсутствует  |
| 5305  | 399132.48     | 2199509.68 | Картометрический<br>метод                              | 5.0   | Закрепление<br>отсутствует  |
| 5306  | 399140.61     | 2199506.28 | Картометрический<br>метод                              | 5.0   | Закрепление<br>отсутствует  |
| 5307  | 399152.28     | 2199542.46 | Картометрический<br>метод                              | 5.0   | Закрепление<br>отсутствует  |
| 5308  | 399157.79     | 2199540.59 | Картометрический<br>метод                              | 5.0   | Закрепление<br>отсутствует  |
| 5309  | 399171.32     | 2199578.04 | Картометрический<br>метод                              | 5.0   | Закрепление<br>отсутствует  |
| 5310  | 399172.81     | 2199582.18 | Картометрический<br>метод                              | 5.0   | Закрепление<br>отсутствует  |
| 5311  | 399181.01     | 2199604.90 | Картометрический<br>метод                              | 5.0   | Закрепление<br>отсутствует  |
|   |               |            |  |   |   |



| 2. Сведения о характерных точках границ объекта |               |            |  |   |   |
|---|---------------|------------|--|---|---|
| Обозначение<br>характерных точек<br>границ      | Координаты, м |            | Метод<br>определения<br>координат<br>характерной точки | Средняя<br>квадратическая<br>погрешность<br>положения<br>характерной<br>точки (Mt), м | Описание<br>обозначения<br>точки на<br>местности (при<br>наличии) |
|   | X             | Y          |  |   |   |
| 1   | 2             | 3          | 4  | 5   | 6   |
| 5312  | 399194.49     | 2199647.16 | Картометрический<br>метод                              | 5.0   | Закрепление<br>отсутствует  |
| 5313  | 399192.11     | 2199691.89 | Картометрический<br>метод                              | 5.0   | Закрепление<br>отсутствует  |
| 5314  | 399170.59     | 2199712.61 | Картометрический<br>метод                              | 5.0   | Закрепление<br>отсутствует  |
| 5315  | 399128.37     | 2199713.95 | Картометрический<br>метод                              | 5.0   | Закрепление<br>отсутствует  |
| 5287  | 399119.89     | 2199711.34 | Картометрический<br>метод                              | 5.0   | Закрепление<br>отсутствует  |
| 5316  | 400688.33     | 2199088.68 | Картометрический<br>метод                              | 5.0   | Закрепление<br>отсутствует  |
| 5317  | 400690.29     | 2199078.08 | Картометрический<br>метод                              | 5.0   | Закрепление<br>отсутствует  |
| 5318  | 400693.19     | 2199062.38 | Картометрический<br>метод                              | 5.0   | Закрепление<br>отсутствует  |
| 5319  | 400703.08     | 2199039.58 | Картометрический<br>метод                              | 5.0   | Закрепление<br>отсутствует  |
| 5320  | 400710.28     | 2199029.54 | Картометрический<br>метод                              | 5.0   | Закрепление<br>отсутствует  |
| 5321  | 400724.26     | 2199021.24 | Картометрический<br>метод                              | 5.0   | Закрепление<br>отсутствует  |
| 5322  | 400754.04     | 2199007.60 | Картометрический<br>метод                              | 5.0   | Закрепление<br>отсутствует  |
| 5323  | 400786.20     | 2198985.20 | Картометрический<br>метод                              | 5.0   | Закрепление<br>отсутствует  |
| 5324  | 400825.47     | 2198955.98 | Картометрический<br>метод                              | 5.0   | Закрепление<br>отсутствует  |
| 5325  | 400835.85     | 2198947.66 | Картометрический<br>метод                              | 5.0   | Закрепление<br>отсутствует  |
| 5326  | 400891.14     | 2198904.92 | Картометрический<br>метод                              | 5.0   | Закрепление<br>отсутствует  |
| 5327  | 400903.55     | 2198917.51 | Картометрический<br>метод                              | 5.0   | Закрепление<br>отсутствует  |
| 5328  | 400946.39     | 2198941.10 | Картометрический<br>метод                              | 5.0   | Закрепление<br>отсутствует  |
| 5329  | 400924.18     | 2198982.64 | Картометрический<br>метод                              | 5.0   | Закрепление<br>отсутствует  |
| 5330  | 400902.30     | 2199025.28 | Картометрический<br>метод                              | 5.0   | Закрепление<br>отсутствует  |
| 5331  | 400894.49     | 2199051.92 | Картометрический<br>метод                              | 5.0   | Закрепление<br>отсутствует  |
| 5332  | 400882.70     | 2199087.42 | Картометрический<br>метод                              | 5.0   | Закрепление<br>отсутствует  |
| 5333  | 400862.41     | 2199084.67 | Картометрический<br>метод                              | 5.0   | Закрепление<br>отсутствует  |
| 5334  | 400812.45     | 2199078.36 | Картометрический<br>метод                              | 5.0   | Закрепление<br>отсутствует  |
| 5335  | 400777.37     | 2199073.51 | Картометрический<br>метод                              | 5.0   | Закрепление<br>отсутствует  |
|   |               |            |  |   |   |



| 2. Сведения о характерных точках границ объекта |               |            |  |   |   |
|---|---------------|------------|--|---|---|
| Обозначение<br>характерных точек<br>границ      | Координаты, м |            | Метод<br>определения<br>координат<br>характерной точки | Средняя<br>квадратическая<br>погрешность<br>положения<br>характерной<br>точки (Mt), м | Описание<br>обозначения<br>точки на<br>местности (при<br>наличии) |
|   | X             | Y          |  |   |   |
| 1   | 2             | 3          | 4  | 5   | 6   |
| 5336  | 400737.41     | 2199073.66 | Картометрический<br>метод                              | 5.0   | Закрепление<br>отсутствует  |
| 5337  | 400711.57     | 2199084.63 | Картометрический<br>метод                              | 5.0   | Закрепление<br>отсутствует  |
| 5338  | 400697.92     | 2199092.87 | Картометрический<br>метод                              | 5.0   | Закрепление<br>отсутствует  |
| 5316  | 400688.33     | 2199088.68 | Картометрический<br>метод                              | 5.0   | Закрепление<br>отсутствует  |
| 5339  | 399889.12     | 2202047.30 | Картометрический<br>метод                              | 5.0   | Закрепление<br>отсутствует  |
| 5340  | 399878.60     | 2202042.92 | Картометрический<br>метод                              | 5.0   | Закрепление<br>отсутствует  |
| 5341  | 399877.71     | 2202045.44 | Картометрический<br>метод                              | 5.0   | Закрепление<br>отсутствует  |
| 5342  | 399854.28     | 2202036.50 | Картометрический<br>метод                              | 5.0   | Закрепление<br>отсутствует  |
| 5343  | 399844.24     | 2202032.67 | Картометрический<br>метод                              | 5.0   | Закрепление<br>отсутствует  |
| 5344  | 399837.43     | 2202030.30 | Картометрический<br>метод                              | 5.0   | Закрепление<br>отсутствует  |
| 5345  | 399811.29     | 2202021.01 | Картометрический<br>метод                              | 5.0   | Закрепление<br>отсутствует  |
| 5346  | 399811.66     | 2202019.98 | Картометрический<br>метод                              | 5.0   | Закрепление<br>отсутствует  |
| 5347  | 399795.68     | 2202014.58 | Картометрический<br>метод                              | 5.0   | Закрепление<br>отсутствует  |
| 5348  | 399779.83     | 2202007.44 | Картометрический<br>метод                              | 5.0   | Закрепление<br>отсутствует  |
| 5349  | 399776.93     | 2202011.77 | Картометрический<br>метод                              | 5.0   | Закрепление<br>отсутствует  |
| 5350  | 399751.39     | 2201994.20 | Картометрический<br>метод                              | 5.0   | Закрепление<br>отсутствует  |
| 5351  | 399719.04     | 2201971.27 | Картометрический<br>метод                              | 5.0   | Закрепление<br>отсутствует  |
| 5352  | 399721.98     | 2201966.32 | Картометрический<br>метод                              | 5.0   | Закрепление<br>отсутствует  |
| 5353  | 399725.47     | 2201960.44 | Картометрический<br>метод                              | 5.0   | Закрепление<br>отсутствует  |
| 5354  | 399720.65     | 2201944.61 | Картометрический<br>метод                              | 5.0   | Закрепление<br>отсутствует  |
| 5355  | 399726.32     | 2201934.34 | Картометрический<br>метод                              | 5.0   | Закрепление<br>отсутствует  |
| 5356  | 399728.91     | 2201927.71 | Картометрический<br>метод                              | 5.0   | Закрепление<br>отсутствует  |
| 5357  | 399737.11     | 2201927.48 | Картометрический<br>метод                              | 5.0   | Закрепление<br>отсутствует  |
| 5358  | 399755.47     | 2201930.16 | Картометрический<br>метод                              | 5.0   | Закрепление<br>отсутствует  |
| 5359  | 399776.99     | 2201924.67 | Картометрический<br>метод                              | 5.0   | Закрепление<br>отсутствует  |
|   |               |            |  |   |   |



| 2. Сведения о характерных точках границ объекта |               |            |  |   |   |
|---|---------------|------------|--|---|---|
| Обозначение<br>характерных точек<br>границ      | Координаты, м |            | Метод<br>определения<br>координат<br>характерной точки | Средняя<br>квадратическая<br>погрешность<br>положения<br>характерной<br>точки (Mt), м | Описание<br>обозначения<br>точки на<br>местности (при<br>наличии) |
|   | X             | Y          |  |   |   |
| 1   | 2             | 3          | 4  | 5   | 6   |
| 5360  | 399794.94     | 2201928.83 | Картометрический<br>метод                              | 5.0   | Закрепление<br>отсутствует  |
| 5361  | 399796.88     | 2201925.94 | Картометрический<br>метод                              | 5.0   | Закрепление<br>отсутствует  |
| 5362  | 399808.12     | 2201932.30 | Картометрический<br>метод                              | 5.0   | Закрепление<br>отсутствует  |
| 5363  | 399858.93     | 2201941.37 | Картометрический<br>метод                              | 5.0   | Закрепление<br>отсутствует  |
| 5364  | 399915.08     | 2201900.42 | Картометрический<br>метод                              | 5.0   | Закрепление<br>отсутствует  |
| 5365  | 399998.62     | 2201944.97 | Картометрический<br>метод                              | 5.0   | Закрепление<br>отсутствует  |
| 5366  | 399905.18     | 2202056.43 | Картометрический<br>метод                              | 5.0   | Закрепление<br>отсутствует  |
| 5339  | 399889.12     | 2202047.30 | Картометрический<br>метод                              | 5.0   | Закрепление<br>отсутствует  |
| 5367  | 399652.19     | 2200989.18 | Картометрический<br>метод                              | 5.0   | Закрепление<br>отсутствует  |
| 5368  | 399622.48     | 2200984.69 | Картометрический<br>метод                              | 5.0   | Закрепление<br>отсутствует  |
| 5369  | 399597.33     | 2200980.93 | Картометрический<br>метод                              | 5.0   | Закрепление<br>отсутствует  |
| 5370  | 399580.68     | 2200978.49 | Картометрический<br>метод                              | 5.0   | Закрепление<br>отсутствует  |
| 5371  | 399573.11     | 2200977.51 | Картометрический<br>метод                              | 5.0   | Закрепление<br>отсутствует  |
| 5372  | 399545.71     | 2200973.18 | Картометрический<br>метод                              | 5.0   | Закрепление<br>отсутствует  |
| 5373  | 399520.82     | 2200969.06 | Картометрический<br>метод                              | 5.0   | Закрепление<br>отсутствует  |
| 5374  | 399495.89     | 2200965.13 | Картометрический<br>метод                              | 5.0   | Закрепление<br>отсутствует  |
| 5375  | 399457.22     | 2200958.96 | Картометрический<br>метод                              | 5.0   | Закрепление<br>отсутствует  |
| 5376  | 399429.32     | 2200954.69 | Картометрический<br>метод                              | 5.0   | Закрепление<br>отсутствует  |
| 5377  | 399418.66     | 2200952.97 | Картометрический<br>метод                              | 5.0   | Закрепление<br>отсутствует  |
| 5378  | 399349.10     | 2200943.12 | Картометрический<br>метод                              | 5.0   | Закрепление<br>отсутствует  |
| 5379  | 399381.33     | 2200928.49 | Картометрический<br>метод                              | 5.0   | Закрепление<br>отсутствует  |
| 5380  | 399423.16     | 2200918.85 | Картометрический<br>метод                              | 5.0   | Закрепление<br>отсутствует  |
| 5381  | 399496.82     | 2200901.96 | Картометрический<br>метод                              | 5.0   | Закрепление<br>отсутствует  |
| 5382  | 399548.93     | 2200839.60 | Картометрический<br>метод                              | 5.0   | Закрепление<br>отсутствует  |
| 5383  | 399568.38     | 2200824.33 | Картометрический<br>метод                              | 5.0   | Закрепление<br>отсутствует  |
|   |               |            |  |   |   |



| 2. Сведения о характерных точках границ объекта |               |            |  |   |   |
|---|---------------|------------|--|---|---|
| Обозначение<br>характерных точек<br>границ      | Координаты, м |            | Метод<br>определения<br>координат<br>характерной точки | Средняя<br>квадратическая<br>погрешность<br>положения<br>характерной<br>точки (Mt), м | Описание<br>обозначения<br>точки на<br>местности (при<br>наличии) |
|   | X             | Y          |  |   |   |
| 1   | 2             | 3          | 4  | 5   | 6   |
| 5384  | 399647.51     | 2200930.81 | Картометрический<br>метод                              | 5.0   | Закрепление<br>отсутствует  |
| 5385  | 399673.53     | 2200965.83 | Картометрический<br>метод                              | 5.0   | Закрепление<br>отсутствует  |
| 5386  | 399693.17     | 2200995.36 | Картометрический<br>метод                              | 5.0   | Закрепление<br>отсутствует  |
| 5367  | 399652.19     | 2200989.18 | Картометрический<br>метод                              | 5.0   | Закрепление<br>отсутствует  |
| 5387  | 404142.51     | 2194602.22 | Картометрический<br>метод                              | 5.0   | Закрепление<br>отсутствует  |
| 5388  | 404117.63     | 2194586.71 | Картометрический<br>метод                              | 5.0   | Закрепление<br>отсутствует  |
| 5389  | 404091.75     | 2194570.66 | Картометрический<br>метод                              | 5.0   | Закрепление<br>отсутствует  |
| 5390  | 404074.78     | 2194560.14 | Картометрический<br>метод                              | 5.0   | Закрепление<br>отсутствует  |
| 5391  | 404084.28     | 2194544.81 | Картометрический<br>метод                              | 5.0   | Закрепление<br>отсутствует  |
| 5392  | 404094.29     | 2194528.67 | Картометрический<br>метод                              | 5.0   | Закрепление<br>отсутствует  |
| 5393  | 404112.41     | 2194504.31 | Картометрический<br>метод                              | 5.0   | Закрепление<br>отсутствует  |
| 5394  | 404118.86     | 2194465.50 | Картометрический<br>метод                              | 5.0   | Закрепление<br>отсутствует  |
| 5395  | 404124.03     | 2194457.73 | Картометрический<br>метод                              | 5.0   | Закрепление<br>отсутствует  |
| 5396  | 404133.34     | 2194455.16 | Картометрический<br>метод                              | 5.0   | Закрепление<br>отсутствует  |
| 5397  | 404135.51     | 2194452.98 | Картометрический<br>метод                              | 5.0   | Закрепление<br>отсутствует  |
| 5398  | 404135.51     | 2194445.23 | Картометрический<br>метод                              | 5.0   | Закрепление<br>отсутствует  |
| 5399  | 404144.82     | 2194430.79 | Картометрический<br>метод                              | 5.0   | Закрепление<br>отсутствует  |
| 5400  | 404152.43     | 2194421.78 | Картометрический<br>метод                              | 5.0   | Закрепление<br>отсутствует  |
| 5401  | 404161.74     | 2194414.64 | Картометрический<br>метод                              | 5.0   | Закрепление<br>отсутствует  |
| 5402  | 404168.72     | 2194393.53 | Картометрический<br>метод                              | 5.0   | Закрепление<br>отсутствует  |
| 5403  | 404196.34     | 2194380.00 | Картометрический<br>метод                              | 5.0   | Закрепление<br>отсутствует  |
| 5404  | 404205.60     | 2194370.74 | Картометрический<br>метод                              | 5.0   | Закрепление<br>отсутствует  |
| 5405  | 404260.59     | 2194419.32 | Картометрический<br>метод                              | 5.0   | Закрепление<br>отсутствует  |
| 5406  | 404243.31     | 2194472.29 | Картометрический<br>метод                              | 5.0   | Закрепление<br>отсутствует  |
| 5407  | 404247.47     | 2194476.35 | Картометрический<br>метод                              | 5.0   | Закрепление<br>отсутствует  |
|   |               |            |  |   |   |



| 2. Сведения о характерных точках границ объекта |               |            |  |   |   |
|---|---------------|------------|--|---|---|
| Обозначение<br>характерных точек<br>границ      | Координаты, м |            | Метод<br>определения<br>координат<br>характерной точки | Средняя<br>квадратическая<br>погрешность<br>положения<br>характерной<br>точки (Mt), м | Описание<br>обозначения<br>точки на<br>местности (при<br>наличии) |
|   | X             | Y          |  |   |   |
| 1   | 2             | 3          | 4  | 5   | 6   |
| 5408  | 404239.15     | 2194485.34 | Картометрический<br>метод                              | 5.0   | Закрепление<br>отсутствует  |
| 5409  | 404226.37     | 2194528.06 | Картометрический<br>метод                              | 5.0   | Закрепление<br>отсутствует  |
| 5410  | 404217.43     | 2194531.42 | Картометрический<br>метод                              | 5.0   | Закрепление<br>отсутствует  |
| 5411  | 404182.67     | 2194565.37 | Картометрический<br>метод                              | 5.0   | Закрепление<br>отсутствует  |
| 5412  | 404165.89     | 2194594.87 | Картометрический<br>метод                              | 5.0   | Закрепление<br>отсутствует  |
| 5413  | 404157.08     | 2194610.27 | Картометрический<br>метод                              | 5.0   | Закрепление<br>отсутствует  |
| 5387  | 404142.51     | 2194602.22 | Картометрический<br>метод                              | 5.0   | Закрепление<br>отсутствует  |
| 5414  | 406136.57     | 2189733.14 | Картометрический<br>метод                              | 5.0   | Закрепление<br>отсутствует  |
| 5415  | 406119.30     | 2189725.92 | Картометрический<br>метод                              | 5.0   | Закрепление<br>отсутствует  |
| 5416  | 406099.75     | 2189717.74 | Картометрический<br>метод                              | 5.0   | Закрепление<br>отсутствует  |
| 5417  | 406096.49     | 2189716.38 | Картометрический<br>метод                              | 5.0   | Закрепление<br>отсутствует  |
| 5418  | 406069.90     | 2189705.27 | Картометрический<br>метод                              | 5.0   | Закрепление<br>отсутствует  |
| 5419  | 406049.18     | 2189693.45 | Картометрический<br>метод                              | 5.0   | Закрепление<br>отсутствует  |
| 5420  | 406051.62     | 2189679.79 | Картометрический<br>метод                              | 5.0   | Закрепление<br>отсутствует  |
| 5421  | 406063.93     | 2189634.28 | Картометрический<br>метод                              | 5.0   | Закрепление<br>отсутствует  |
| 5422  | 406067.47     | 2189540.20 | Картометрический<br>метод                              | 5.0   | Закрепление<br>отсутствует  |
| 5423  | 406204.06     | 2189564.65 | Картометрический<br>метод                              | 5.0   | Закрепление<br>отсутствует  |
| 5424  | 406200.22     | 2189587.78 | Картометрический<br>метод                              | 5.0   | Закрепление<br>отсутствует  |
| 5425  | 406193.82     | 2189624.33 | Картометрический<br>метод                              | 5.0   | Закрепление<br>отсутствует  |
| 5426  | 406191.38     | 2189640.02 | Картометрический<br>метод                              | 5.0   | Закрепление<br>отсутствует  |
| 5427  | 406189.64     | 2189651.25 | Картометрический<br>метод                              | 5.0   | Закрепление<br>отсутствует  |
| 5428  | 406188.63     | 2189655.74 | Картометрический<br>метод                              | 5.0   | Закрепление<br>отсутствует  |
| 5429  | 406188.22     | 2189658.46 | Картометрический<br>метод                              | 5.0   | Закрепление<br>отсутствует  |
| 5430  | 406179.93     | 2189702.36 | Картометрический<br>метод                              | 5.0   | Закрепление<br>отсутствует  |
| 5431  | 406171.42     | 2189748.57 | Картометрический<br>метод                              | 5.0   | Закрепление<br>отсутствует  |
|   |               |            |  |   |   |



| 2. Сведения о характерных точках границ объекта |               |            |  |   |   |
|---|---------------|------------|--|---|---|
| Обозначение<br>характерных точек<br>границ      | Координаты, м |            | Метод<br>определения<br>координат<br>характерной точки | Средняя<br>квадратическая<br>погрешность<br>положения<br>характерной<br>точки (Mt), м | Описание<br>обозначения<br>точки на<br>местности (при<br>наличии) |
|   | X             | Y          |  |   |   |
| 1   | 2             | 3          | 4  | 5   | 6   |
| 5414  | 406136.57     | 2189733.14 | Картометрический<br>метод                              | 5.0   | Закрепление<br>отсутствует  |
| 5432  | 406962.71     | 2190695.33 | Картометрический<br>метод                              | 5.0   | Закрепление<br>отсутствует  |
| 5433  | 406984.64     | 2190646.71 | Картометрический<br>метод                              | 5.0   | Закрепление<br>отсутствует  |
| 5434  | 406950.69     | 2190631.90 | Картометрический<br>метод                              | 5.0   | Закрепление<br>отсутствует  |
| 5435  | 406965.64     | 2190608.96 | Картометрический<br>метод                              | 5.0   | Закрепление<br>отсутствует  |
| 5436  | 406938.53     | 2190602.31 | Картометрический<br>метод                              | 5.0   | Закрепление<br>отсутствует  |
| 5437  | 406890.81     | 2190589.08 | Картометрический<br>метод                              | 5.0   | Закрепление<br>отсутствует  |
| 5438  | 406854.81     | 2190582.17 | Картометрический<br>метод                              | 5.0   | Закрепление<br>отсутствует  |
| 5439  | 406854.33     | 2190582.11 | Картометрический<br>метод                              | 5.0   | Закрепление<br>отсутствует  |
| 5440  | 406832.20     | 2190576.24 | Картометрический<br>метод                              | 5.0   | Закрепление<br>отсутствует  |
| 5441  | 406803.56     | 2190566.64 | Картометрический<br>метод                              | 5.0   | Закрепление<br>отсутствует  |
| 5442  | 406787.55     | 2190561.28 | Картометрический<br>метод                              | 5.0   | Закрепление<br>отсутствует  |
| 5443  | 406778.25     | 2190559.17 | Картометрический<br>метод                              | 5.0   | Закрепление<br>отсутствует  |
| 5444  | 406761.78     | 2190557.07 | Картометрический<br>метод                              | 5.0   | Закрепление<br>отсутствует  |
| 5445  | 406748.59     | 2190555.39 | Картометрический<br>метод                              | 5.0   | Закрепление<br>отсутствует  |
| 5446  | 406739.36     | 2190553.11 | Картометрический<br>метод                              | 5.0   | Закрепление<br>отсутствует  |
| 5447  | 406740.65     | 2190543.90 | Картометрический<br>метод                              | 5.0   | Закрепление<br>отсутствует  |
| 5448  | 406728.13     | 2190541.49 | Картометрический<br>метод                              | 5.0   | Закрепление<br>отсутствует  |
| 5449  | 406710.57     | 2190538.11 | Картометрический<br>метод                              | 5.0   | Закрепление<br>отсутствует  |
| 5450  | 406697.57     | 2190535.12 | Картометрический<br>метод                              | 5.0   | Закрепление<br>отсутствует  |
| 5451  | 406701.98     | 2190512.13 | Картометрический<br>метод                              | 5.0   | Закрепление<br>отсутствует  |
| 5452  | 406706.71     | 2190486.66 | Картометрический<br>метод                              | 5.0   | Закрепление<br>отсутствует  |
| 5453  | 406707.88     | 2190482.61 | Картометрический<br>метод                              | 5.0   | Закрепление<br>отсутствует  |
| 5454  | 406725.57     | 2190486.81 | Картометрический<br>метод                              | 5.0   | Закрепление<br>отсутствует  |
| 5455  | 406778.11     | 2190498.38 | Картометрический<br>метод                              | 5.0   | Закрепление<br>отсутствует  |
|   |               |            |  |   |   |



| 2. Сведения о характерных точках границ объекта |               |            |  |   |   |
|---|---------------|------------|--|---|---|
| Обозначение<br>характерных точек<br>границ      | Координаты, м |            | Метод<br>определения<br>координат<br>характерной точки | Средняя<br>квадратическая<br>погрешность<br>положения<br>характерной<br>точки (Mt), м | Описание<br>обозначения<br>точки на<br>местности (при<br>наличии) |
|   | X             | Y          |  |   |   |
| 1   | 2             | 3          | 4  | 5   | 6   |
| 5456  | 406825.27     | 2190509.19 | Картометрический<br>метод                              | 5.0   | Закрепление<br>отсутствует  |
| 5457  | 406862.06     | 2190517.41 | Картометрический<br>метод                              | 5.0   | Закрепление<br>отсутствует  |
| 5458  | 406893.35     | 2190524.52 | Картометрический<br>метод                              | 5.0   | Закрепление<br>отсутствует  |
| 5459  | 406927.92     | 2190531.79 | Картометрический<br>метод                              | 5.0   | Закрепление<br>отсутствует  |
| 5460  | 406945.77     | 2190535.44 | Картометрический<br>метод                              | 5.0   | Закрепление<br>отсутствует  |
| 5461  | 406955.62     | 2190537.94 | Картометрический<br>метод                              | 5.0   | Закрепление<br>отсутствует  |
| 5462  | 406972.75     | 2190541.86 | Картометрический<br>метод                              | 5.0   | Закрепление<br>отсутствует  |
| 5463  | 406996.98     | 2190547.57 | Картометрический<br>метод                              | 5.0   | Закрепление<br>отсутствует  |
| 5464  | 407008.15     | 2190555.09 | Картометрический<br>метод                              | 5.0   | Закрепление<br>отсутствует  |
| 5465  | 407020.19     | 2190571.71 | Картометрический<br>метод                              | 5.0   | Закрепление<br>отсутствует  |
| 5466  | 407024.80     | 2190584.90 | Картометрический<br>метод                              | 5.0   | Закрепление<br>отсутствует  |
| 5467  | 407024.08     | 2190591.33 | Картометрический<br>метод                              | 5.0   | Закрепление<br>отсутствует  |
| 5468  | 407021.59     | 2190599.67 | Картометрический<br>метод                              | 5.0   | Закрепление<br>отсутствует  |
| 5469  | 407003.02     | 2190633.72 | Картометрический<br>метод                              | 5.0   | Закрепление<br>отсутствует  |
| 5470  | 406995.72     | 2190645.70 | Картометрический<br>метод                              | 5.0   | Закрепление<br>отсутствует  |
| 5471  | 406965.51     | 2190696.76 | Картометрический<br>метод                              | 5.0   | Закрепление<br>отсутствует  |
| 5432  | 406962.71     | 2190695.33 | Картометрический<br>метод                              | 5.0   | Закрепление<br>отсутствует  |
| 5472  | 403604.69     | 2194688.23 | Картометрический<br>метод                              | 5.0   | Закрепление<br>отсутствует  |
| 5473  | 403574.93     | 2194672.21 | Картометрический<br>метод                              | 5.0   | Закрепление<br>отсутствует  |
| 5474  | 403572.87     | 2194664.32 | Картометрический<br>метод                              | 5.0   | Закрепление<br>отсутствует  |
| 5475  | 403585.92     | 2194643.85 | Картометрический<br>метод                              | 5.0   | Закрепление<br>отсутствует  |
| 5476  | 403602.08     | 2194618.58 | Картометрический<br>метод                              | 5.0   | Закрепление<br>отсутствует  |
| 5477  | 403619.30     | 2194591.61 | Картометрический<br>метод                              | 5.0   | Закрепление<br>отсутствует  |
| 5478  | 403640.83     | 2194557.89 | Картометрический<br>метод                              | 5.0   | Закрепление<br>отсутствует  |
| 5479  | 403672.09     | 2194508.95 | Картометрический<br>метод                              | 5.0   | Закрепление<br>отсутствует  |
|   |               |            |  |   |   |



| 2. Сведения о характерных точках границ объекта |               |            |  |   |   |
|---|---------------|------------|--|---|---|
| Обозначение<br>характерных точек<br>границ      | Координаты, м |            | Метод<br>определения<br>координат<br>характерной точки | Средняя<br>квадратическая<br>погрешность<br>положения<br>характерной<br>точки (Mt), м | Описание<br>обозначения<br>точки на<br>местности (при<br>наличии) |
|   | X             | Y          |  |   |   |
| 1   | 2             | 3          | 4  | 5   | 6   |
| 5480  | 403771.31     | 2194350.28 | Картометрический<br>метод                              | 5.0   | Закрепление<br>отсутствует  |
| 5481  | 403794.85     | 2194366.35 | Картометрический<br>метод                              | 5.0   | Закрепление<br>отсутствует  |
| 5482  | 403801.17     | 2194370.20 | Картометрический<br>метод                              | 5.0   | Закрепление<br>отсутствует  |
| 5483  | 403748.08     | 2194483.67 | Картометрический<br>метод                              | 5.0   | Закрепление<br>отсутствует  |
| 5484  | 403659.97     | 2194671.89 | Картометрический<br>метод                              | 5.0   | Закрепление<br>отсутствует  |
| 5485  | 403658.21     | 2194671.04 | Картометрический<br>метод                              | 5.0   | Закрепление<br>отсутствует  |
| 5486  | 403655.86     | 2194675.41 | Картометрический<br>метод                              | 5.0   | Закрепление<br>отсутствует  |
| 5487  | 403642.52     | 2194705.91 | Картометрический<br>метод                              | 5.0   | Закрепление<br>отсутствует  |
| 5472  | 403604.69     | 2194688.23 | Картометрический<br>метод                              | 5.0   | Закрепление<br>отсутствует  |
| 5488  | 403727.76     | 2194587.64 | Картометрический<br>метод                              | 5.0   | Закрепление<br>отсутствует  |
| 5489  | 403756.28     | 2194527.04 | Картометрический<br>метод                              | 5.0   | Закрепление<br>отсутствует  |
| 5490  | 403778.38     | 2194480.37 | Картометрический<br>метод                              | 5.0   | Закрепление<br>отсутствует  |
| 5491  | 403789.76     | 2194456.26 | Картометрический<br>метод                              | 5.0   | Закрепление<br>отсутствует  |
| 5492  | 403838.03     | 2194352.18 | Картометрический<br>метод                              | 5.0   | Закрепление<br>отсутствует  |
| 5493  | 403843.12     | 2194352.51 | Картометрический<br>метод                              | 5.0   | Закрепление<br>отсутствует  |
| 5494  | 403904.51     | 2194404.04 | Картометрический<br>метод                              | 5.0   | Закрепление<br>отсутствует  |
| 5495  | 403915.02     | 2194408.44 | Картометрический<br>метод                              | 5.0   | Закрепление<br>отсутствует  |
| 5496  | 403918.62     | 2194411.74 | Картометрический<br>метод                              | 5.0   | Закрепление<br>отсутствует  |
| 5497  | 403938.98     | 2194429.95 | Картометрический<br>метод                              | 5.0   | Закрепление<br>отсутствует  |
| 5498  | 403939.31     | 2194434.30 | Картометрический<br>метод                              | 5.0   | Закрепление<br>отсутствует  |
| 5499  | 403917.58     | 2194463.97 | Картометрический<br>метод                              | 5.0   | Закрепление<br>отсутствует  |
| 5500  | 403910.71     | 2194474.21 | Картометрический<br>метод                              | 5.0   | Закрепление<br>отсутствует  |
| 5501  | 403904.27     | 2194486.92 | Картометрический<br>метод                              | 5.0   | Закрепление<br>отсутствует  |
| 5502  | 403885.96     | 2194505.06 | Картометрический<br>метод                              | 5.0   | Закрепление<br>отсутствует  |
| 5503  | 403867.15     | 2194523.37 | Картометрический<br>метод                              | 5.0   | Закрепление<br>отсутствует  |
|   |               |            |  |   |   |



| 2. Сведения о характерных точках границ объекта |               |            |  |   |   |
|---|---------------|------------|--|---|---|
| Обозначение<br>характерных точек<br>границ      | Координаты, м |            | Метод<br>определения<br>координат<br>характерной точки | Средняя<br>квадратическая<br>погрешность<br>положения<br>характерной<br>точки (Mt), м | Описание<br>обозначения<br>точки на<br>местности (при<br>наличии) |
|   | X             | Y          |  |   |   |
| 1   | 2             | 3          | 4  | 5   | 6   |
| 5504  | 403839.86     | 2194541.43 | Картометрический<br>метод                              | 5.0   | Закрепление<br>отсутствует  |
| 5505  | 403807.10     | 2194555.06 | Картометрический<br>метод                              | 5.0   | Закрепление<br>отсутствует  |
| 5506  | 403797.82     | 2194559.07 | Картометрический<br>метод                              | 5.0   | Закрепление<br>отсутствует  |
| 5507  | 403785.58     | 2194569.04 | Картометрический<br>метод                              | 5.0   | Закрепление<br>отсутствует  |
| 5508  | 403756.03     | 2194587.89 | Картометрический<br>метод                              | 5.0   | Закрепление<br>отсутствует  |
| 5509  | 403744.76     | 2194599.08 | Картометрический<br>метод                              | 5.0   | Закрепление<br>отсутствует  |
| 5488  | 403727.76     | 2194587.64 | Картометрический<br>метод                              | 5.0   | Закрепление<br>отсутствует  |
| 5510  | 398592.38     | 2200328.39 | Картометрический<br>метод                              | 5.0   | Закрепление<br>отсутствует  |
| 5511  | 398568.09     | 2200325.25 | Картометрический<br>метод                              | 5.0   | Закрепление<br>отсутствует  |
| 5512  | 398551.83     | 2200321.54 | Картометрический<br>метод                              | 5.0   | Закрепление<br>отсутствует  |
| 5513  | 398529.88     | 2200315.70 | Картометрический<br>метод                              | 5.0   | Закрепление<br>отсутствует  |
| 5514  | 398508.07     | 2200310.36 | Картометрический<br>метод                              | 5.0   | Закрепление<br>отсутствует  |
| 5515  | 398505.96     | 2200308.39 | Картометрический<br>метод                              | 5.0   | Закрепление<br>отсутствует  |
| 5516  | 398506.10     | 2200298.09 | Картометрический<br>метод                              | 5.0   | Закрепление<br>отсутствует  |
| 5517  | 398505.73     | 2200280.37 | Картометрический<br>метод                              | 5.0   | Закрепление<br>отсутствует  |
| 5518  | 398505.19     | 2200265.71 | Картометрический<br>метод                              | 5.0   | Закрепление<br>отсутствует  |
| 5519  | 398504.13     | 2200233.37 | Картометрический<br>метод                              | 5.0   | Закрепление<br>отсутствует  |
| 5520  | 398531.90     | 2200227.21 | Картометрический<br>метод                              | 5.0   | Закрепление<br>отсутствует  |
| 5521  | 398571.71     | 2200218.66 | Картометрический<br>метод                              | 5.0   | Закрепление<br>отсутствует  |
| 5522  | 398605.18     | 2200209.88 | Картометрический<br>метод                              | 5.0   | Закрепление<br>отсутствует  |
| 5523  | 398634.52     | 2200202.19 | Картометрический<br>метод                              | 5.0   | Закрепление<br>отсутствует  |
| 5524  | 398668.68     | 2200193.24 | Картометрический<br>метод                              | 5.0   | Закрепление<br>отсутствует  |
| 5525  | 398670.17     | 2200192.96 | Картометрический<br>метод                              | 5.0   | Закрепление<br>отсутствует  |
| 5526  | 398675.13     | 2200223.86 | Картометрический<br>метод                              | 5.0   | Закрепление<br>отсутствует  |
| 5527  | 398677.03     | 2200235.65 | Картометрический<br>метод                              | 5.0   | Закрепление<br>отсутствует  |
|   |               |            |  |   |   |



| 2. Сведения о характерных точках границ объекта |               |            |  |   |   |
|---|---------------|------------|--|---|---|
| Обозначение<br>характерных точек<br>границ      | Координаты, м |            | Метод<br>определения<br>координат<br>характерной точки | Средняя<br>квадратическая<br>погрешность<br>положения<br>характерной<br>точки (Mt), м | Описание<br>обозначения<br>точки на<br>местности (при<br>наличии) |
|   | X             | Y          |  |   |   |
| 1   | 2             | 3          | 4  | 5   | 6   |
| 5528  | 398709.70     | 2200229.10 | Картометрический<br>метод                              | 5.0   | Закрепление<br>отсутствует  |
| 5529  | 398710.82     | 2200234.30 | Картометрический<br>метод                              | 5.0   | Закрепление<br>отсутствует  |
| 5530  | 398712.65     | 2200241.34 | Картометрический<br>метод                              | 5.0   | Закрепление<br>отсутствует  |
| 5531  | 398720.03     | 2200265.16 | Картометрический<br>метод                              | 5.0   | Закрепление<br>отсутствует  |
| 5532  | 398720.60     | 2200267.76 | Картометрический<br>метод                              | 5.0   | Закрепление<br>отсутствует  |
| 5533  | 398727.07     | 2200297.32 | Картометрический<br>метод                              | 5.0   | Закрепление<br>отсутствует  |
| 5534  | 398728.36     | 2200303.22 | Картометрический<br>метод                              | 5.0   | Закрепление<br>отсутствует  |
| 5535  | 398707.83     | 2200307.93 | Картометрический<br>метод                              | 5.0   | Закрепление<br>отсутствует  |
| 5536  | 398689.37     | 2200312.18 | Картометрический<br>метод                              | 5.0   | Закрепление<br>отсутствует  |
| 5537  | 398659.87     | 2200318.49 | Картометрический<br>метод                              | 5.0   | Закрепление<br>отсутствует  |
| 5538  | 398659.39     | 2200318.94 | Картометрический<br>метод                              | 5.0   | Закрепление<br>отсутствует  |
| 5539  | 398648.19     | 2200321.26 | Картометрический<br>метод                              | 5.0   | Закрепление<br>отсутствует  |
| 5540  | 398629.61     | 2200325.54 | Картометрический<br>метод                              | 5.0   | Закрепление<br>отсутствует  |
| 5541  | 398603.96     | 2200329.68 | Картометрический<br>метод                              | 5.0   | Закрепление<br>отсутствует  |
| 5510  | 398592.38     | 2200328.39 | Картометрический<br>метод                              | 5.0   | Закрепление<br>отсутствует  |
| 5542  | 399629.69     | 2201038.88 | Картометрический<br>метод                              | 5.0   | Закрепление<br>отсутствует  |
| 5543  | 399626.76     | 2201038.57 | Картометрический<br>метод                              | 5.0   | Закрепление<br>отсутствует  |
| 5544  | 399606.98     | 2201035.16 | Картометрический<br>метод                              | 5.0   | Закрепление<br>отсутствует  |
| 5545  | 399486.93     | 2201026.46 | Картометрический<br>метод                              | 5.0   | Закрепление<br>отсутствует  |
| 5546  | 399460.42     | 2201021.59 | Картометрический<br>метод                              | 5.0   | Закрепление<br>отсутствует  |
| 5547  | 399255.45     | 2200993.15 | Картометрический<br>метод                              | 5.0   | Закрепление<br>отсутствует  |
| 5548  | 399255.89     | 2200991.81 | Картометрический<br>метод                              | 5.0   | Закрепление<br>отсутствует  |
| 5549  | 399258.34     | 2200984.32 | Картометрический<br>метод                              | 5.0   | Закрепление<br>отсутствует  |
| 5550  | 399340.36     | 2200947.09 | Картометрический<br>метод                              | 5.0   | Закрепление<br>отсутствует  |
| 5551  | 399340.84     | 2200947.72 | Картометрический<br>метод                              | 5.0   | Закрепление<br>отсутствует  |
|   |               |            |  |   |   |



| 2. Сведения о характерных точках границ объекта |               |            |  |   |   |
|---|---------------|------------|--|---|---|
| Обозначение<br>характерных точек<br>границ      | Координаты, м |            | Метод<br>определения<br>координат<br>характерной точки | Средняя<br>квадратическая<br>погрешность<br>положения<br>характерной<br>точки (Mt), м | Описание<br>обозначения<br>точки на<br>местности (при<br>наличии) |
|   | X             | Y          |  |   |   |
| 1   | 2             | 3          | 4  | 5   | 6   |
| 5552  | 399341.83     | 2200951.52 | Картометрический<br>метод                              | 5.0   | Закрепление<br>отсутствует  |
| 5553  | 399374.98     | 2200956.74 | Картометрический<br>метод                              | 5.0   | Закрепление<br>отсутствует  |
| 5554  | 399399.20     | 2200960.96 | Картометрический<br>метод                              | 5.0   | Закрепление<br>отсутствует  |
| 5555  | 399422.17     | 2200964.82 | Картометрический<br>метод                              | 5.0   | Закрепление<br>отсутствует  |
| 5556  | 399445.84     | 2200967.83 | Картометрический<br>метод                              | 5.0   | Закрепление<br>отсутствует  |
| 5557  | 399472.26     | 2200972.26 | Картометрический<br>метод                              | 5.0   | Закрепление<br>отсутствует  |
| 5558  | 399494.93     | 2200976.23 | Картометрический<br>метод                              | 5.0   | Закрепление<br>отсутствует  |
| 5559  | 399518.44     | 2200979.75 | Картометрический<br>метод                              | 5.0   | Закрепление<br>отсутствует  |
| 5560  | 399614.07     | 2200995.20 | Картометрический<br>метод                              | 5.0   | Закрепление<br>отсутствует  |
| 5561  | 399624.01     | 2200996.69 | Картометрический<br>метод                              | 5.0   | Закрепление<br>отсутствует  |
| 5562  | 399637.48     | 2200999.26 | Картометрический<br>метод                              | 5.0   | Закрепление<br>отсутствует  |
| 5563  | 399692.32     | 2201006.62 | Картометрический<br>метод                              | 5.0   | Закрепление<br>отсутствует  |
| 5564  | 399715.76     | 2201009.48 | Картометрический<br>метод                              | 5.0   | Закрепление<br>отсутствует  |
| 5565  | 399737.88     | 2201015.55 | Картометрический<br>метод                              | 5.0   | Закрепление<br>отсутствует  |
| 5566  | 399735.93     | 2201021.56 | Картометрический<br>метод                              | 5.0   | Закрепление<br>отсутствует  |
| 5567  | 399733.07     | 2201035.10 | Картометрический<br>метод                              | 5.0   | Закрепление<br>отсутствует  |
| 5568  | 399731.94     | 2201051.68 | Картометрический<br>метод                              | 5.0   | Закрепление<br>отсутствует  |
| 5569  | 399731.98     | 2201052.19 | Картометрический<br>метод                              | 5.0   | Закрепление<br>отсутствует  |
| 5542  | 399629.69     | 2201038.88 | Картометрический<br>метод                              | 5.0   | Закрепление<br>отсутствует  |
| 5570  | 399572.05     | 2202065.85 | Картометрический<br>метод                              | 5.0   | Закрепление<br>отсутствует  |
| 5571  | 399521.88     | 2202058.52 | Картометрический<br>метод                              | 5.0   | Закрепление<br>отсутствует  |
| 5572  | 399458.33     | 2202135.80 | Картометрический<br>метод                              | 5.0   | Закрепление<br>отсутствует  |
| 5573  | 399403.09     | 2202083.94 | Картометрический<br>метод                              | 5.0   | Закрепление<br>отсутствует  |
| 5574  | 399354.36     | 2202022.38 | Картометрический<br>метод                              | 5.0   | Закрепление<br>отсутствует  |
| 5575  | 399243.35     | 2201920.89 | Картометрический<br>метод                              | 5.0   | Закрепление<br>отсутствует  |
|   |               |            |  |   |   |



| 2. Сведения о характерных точках границ объекта |               |            |  |   |   |
|---|---------------|------------|--|---|---|
| Обозначение<br>характерных точек<br>границ      | Координаты, м |            | Метод<br>определения<br>координат<br>характерной точки | Средняя<br>квадратическая<br>погрешность<br>положения<br>характерной<br>точки (Mt), м | Описание<br>обозначения<br>точки на<br>местности (при<br>наличии) |
|   | X             | Y          |  |   |   |
| 1   | 2             | 3          | 4  | 5   | 6   |
| 5576  | 398927.81     | 2201727.17 | Картометрический<br>метод                              | 5.0   | Закрепление<br>отсутствует  |
| 5577  | 398923.96     | 2201692.59 | Картометрический<br>метод                              | 5.0   | Закрепление<br>отсутствует  |
| 5578  | 399254.23     | 2201891.81 | Картометрический<br>метод                              | 5.0   | Закрепление<br>отсутствует  |
| 5579  | 399311.85     | 2201945.31 | Картометрический<br>метод                              | 5.0   | Закрепление<br>отсутствует  |
| 5580  | 399300.44     | 2201962.67 | Картометрический<br>метод                              | 5.0   | Закрепление<br>отсутствует  |
| 5581  | 399321.14     | 2201981.70 | Картометрический<br>метод                              | 5.0   | Закрепление<br>отсутствует  |
| 5582  | 399342.52     | 2202001.41 | Картометрический<br>метод                              | 5.0   | Закрепление<br>отсутствует  |
| 5583  | 399364.58     | 2202021.70 | Картометрический<br>метод                              | 5.0   | Закрепление<br>отсутствует  |
| 5584  | 399384.96     | 2202040.51 | Картометрический<br>метод                              | 5.0   | Закрепление<br>отсутствует  |
| 5585  | 399398.42     | 2202030.60 | Картометрический<br>метод                              | 5.0   | Закрепление<br>отсутствует  |
| 5586  | 399472.04     | 2202113.61 | Картометрический<br>метод                              | 5.0   | Закрепление<br>отсутствует  |
| 5587  | 399536.56     | 2202036.35 | Картометрический<br>метод                              | 5.0   | Закрепление<br>отсутствует  |
| 5588  | 399569.34     | 2202042.69 | Картометрический<br>метод                              | 5.0   | Закрепление<br>отсутствует  |
| 5589  | 399564.55     | 2202047.87 | Картометрический<br>метод                              | 5.0   | Закрепление<br>отсутствует  |
| 5590  | 399684.53     | 2202155.90 | Картометрический<br>метод                              | 5.0   | Закрепление<br>отсутствует  |
| 5591  | 399672.92     | 2202166.81 | Картометрический<br>метод                              | 5.0   | Закрепление<br>отсутствует  |
| 5570  | 399572.05     | 2202065.85 | Картометрический<br>метод                              | 5.0   | Закрепление<br>отсутствует  |
| 5592  | 400650.04     | 2200454.84 | Картометрический<br>метод                              | 5.0   | Закрепление<br>отсутствует  |
| 5593  | 400659.01     | 2200434.40 | Картометрический<br>метод                              | 5.0   | Закрепление<br>отсутствует  |
| 5594  | 400595.83     | 2200411.38 | Картометрический<br>метод                              | 5.0   | Закрепление<br>отсутствует  |
| 5595  | 400633.62     | 2200369.93 | Картометрический<br>метод                              | 5.0   | Закрепление<br>отсутствует  |
| 5596  | 400659.90     | 2200316.07 | Картометрический<br>метод                              | 5.0   | Закрепление<br>отсутствует  |
| 5597  | 400630.79     | 2200307.69 | Картометрический<br>метод                              | 5.0   | Закрепление<br>отсутствует  |
| 5598  | 400637.46     | 2200287.01 | Картометрический<br>метод                              | 5.0   | Закрепление<br>отсутствует  |
| 5599  | 400640.78     | 2200285.17 | Картометрический<br>метод                              | 5.0   | Закрепление<br>отсутствует  |
|   |               |            |  |   |   |



| 2. Сведения о характерных точках границ объекта |               |            |  |   |   |
|---|---------------|------------|--|---|---|
| Обозначение<br>характерных точек<br>границ      | Координаты, м |            | Метод<br>определения<br>координат<br>характерной точки | Средняя<br>квадратическая<br>погрешность<br>положения<br>характерной<br>точки (Mt), м | Описание<br>обозначения<br>точки на<br>местности (при<br>наличии) |
|   | X             | Y          |  |   |   |
| 1   | 2             | 3          | 4  | 5   | 6   |
| 5600  | 400652.36     | 2200278.76 | Картометрический<br>метод                              | 5.0   | Закрепление<br>отсутствует  |
| 5601  | 400684.65     | 2200293.12 | Картометрический<br>метод                              | 5.0   | Закрепление<br>отсутствует  |
| 5602  | 400715.16     | 2200306.51 | Картометрический<br>метод                              | 5.0   | Закрепление<br>отсутствует  |
| 5603  | 400745.68     | 2200319.91 | Картометрический<br>метод                              | 5.0   | Закрепление<br>отсутствует  |
| 5604  | 400756.67     | 2200324.74 | Картометрический<br>метод                              | 5.0   | Закрепление<br>отсутствует  |
| 5605  | 400787.19     | 2200338.13 | Картометрический<br>метод                              | 5.0   | Закрепление<br>отсутствует  |
| 5606  | 400775.13     | 2200365.61 | Картометрический<br>метод                              | 5.0   | Закрепление<br>отсутствует  |
| 5607  | 400763.08     | 2200393.07 | Картометрический<br>метод                              | 5.0   | Закрепление<br>отсутствует  |
| 5608  | 400751.00     | 2200420.54 | Картометрический<br>метод                              | 5.0   | Закрепление<br>отсутствует  |
| 5609  | 400738.94     | 2200448.01 | Картометрический<br>метод                              | 5.0   | Закрепление<br>отсутствует  |
| 5610  | 400735.00     | 2200457.10 | Картометрический<br>метод                              | 5.0   | Закрепление<br>отсутствует  |
| 5611  | 400691.20     | 2200444.00 | Картометрический<br>метод                              | 5.0   | Закрепление<br>отсутствует  |
| 5612  | 400680.55     | 2200468.24 | Картометрический<br>метод                              | 5.0   | Закрепление<br>отсутствует  |
| 5592  | 400650.04     | 2200454.84 | Картометрический<br>метод                              | 5.0   | Закрепление<br>отсутствует  |
| 5613  | 399600.95     | 2201239.63 | Картометрический<br>метод                              | 5.0   | Закрепление<br>отсутствует  |
| 5614  | 399591.54     | 2201237.75 | Картометрический<br>метод                              | 5.0   | Закрепление<br>отсутствует  |
| 5615  | 399579.15     | 2201233.35 | Картометрический<br>метод                              | 5.0   | Закрепление<br>отсутствует  |
| 5616  | 399573.99     | 2201230.91 | Картометрический<br>метод                              | 5.0   | Закрепление<br>отсутствует  |
| 5617  | 399569.06     | 2201228.57 | Картометрический<br>метод                              | 5.0   | Закрепление<br>отсутствует  |
| 5618  | 399564.21     | 2201225.25 | Картометрический<br>метод                              | 5.0   | Закрепление<br>отсутствует  |
| 5619  | 399543.90     | 2201213.16 | Картометрический<br>метод                              | 5.0   | Закрепление<br>отсутствует  |
| 5620  | 399533.41     | 2201206.89 | Картометрический<br>метод                              | 5.0   | Закрепление<br>отсутствует  |
| 5621  | 399521.44     | 2201199.36 | Картометрический<br>метод                              | 5.0   | Закрепление<br>отсутствует  |
| 5622  | 399495.29     | 2201185.22 | Картометрический<br>метод                              | 5.0   | Закрепление<br>отсутствует  |
| 5623  | 399444.90     | 2201153.18 | Картометрический<br>метод                              | 5.0   | Закрепление<br>отсутствует  |
|   |               |            |  |   |   |



| 2. Сведения о характерных точках границ объекта |               |            |  |   |   |
|---|---------------|------------|--|---|---|
| Обозначение<br>характерных точек<br>границ      | Координаты, м |            | Метод<br>определения<br>координат<br>характерной точки | Средняя<br>квадратическая<br>погрешность<br>положения<br>характерной<br>точки (Mt), м | Описание<br>обозначения<br>точки на<br>местности (при<br>наличии) |
|   | X             | Y          |  |   |   |
| 1   | 2             | 3          | 4  | 5   | 6   |
| 5624  | 399420.13     | 2201133.97 | Картометрический<br>метод                              | 5.0   | Закрепление<br>отсутствует  |
| 5625  | 399399.47     | 2201117.73 | Картометрический<br>метод                              | 5.0   | Закрепление<br>отсутствует  |
| 5626  | 399380.35     | 2201102.06 | Картометрический<br>метод                              | 5.0   | Закрепление<br>отсутствует  |
| 5627  | 399372.75     | 2201095.94 | Картометрический<br>метод                              | 5.0   | Закрепление<br>отсутствует  |
| 5628  | 399372.02     | 2201094.62 | Картометрический<br>метод                              | 5.0   | Закрепление<br>отсутствует  |
| 5629  | 399373.42     | 2201090.88 | Картометрический<br>метод                              | 5.0   | Закрепление<br>отсутствует  |
| 5630  | 399375.03     | 2201086.55 | Картометрический<br>метод                              | 5.0   | Закрепление<br>отсутствует  |
| 5631  | 399450.79     | 2201102.18 | Картометрический<br>метод                              | 5.0   | Закрепление<br>отсутствует  |
| 5632  | 399485.73     | 2201109.71 | Картометрический<br>метод                              | 5.0   | Закрепление<br>отсутствует  |
| 5633  | 399499.56     | 2201114.05 | Картометрический<br>метод                              | 5.0   | Закрепление<br>отсутствует  |
| 5634  | 399521.09     | 2201115.88 | Картометрический<br>метод                              | 5.0   | Закрепление<br>отсутствует  |
| 5635  | 399557.58     | 2201126.57 | Картометрический<br>метод                              | 5.0   | Закрепление<br>отсутствует  |
| 5636  | 399559.20     | 2201126.95 | Картометрический<br>метод                              | 5.0   | Закрепление<br>отсутствует  |
| 5637  | 399566.02     | 2201129.41 | Картометрический<br>метод                              | 5.0   | Закрепление<br>отсутствует  |
| 5638  | 399585.04     | 2201133.01 | Картометрический<br>метод                              | 5.0   | Закрепление<br>отсутствует  |
| 5639  | 399645.59     | 2201150.77 | Картометрический<br>метод                              | 5.0   | Закрепление<br>отсутствует  |
| 5640  | 399645.01     | 2201153.72 | Картометрический<br>метод                              | 5.0   | Закрепление<br>отсутствует  |
| 5641  | 399665.26     | 2201159.67 | Картометрический<br>метод                              | 5.0   | Закрепление<br>отсутствует  |
| 5642  | 399675.26     | 2201166.52 | Картометрический<br>метод                              | 5.0   | Закрепление<br>отсутствует  |
| 5643  | 399674.95     | 2201170.31 | Картометрический<br>метод                              | 5.0   | Закрепление<br>отсутствует  |
| 5644  | 399656.35     | 2201188.73 | Картометрический<br>метод                              | 5.0   | Закрепление<br>отсутствует  |
| 5645  | 399645.54     | 2201202.73 | Картометрический<br>метод                              | 5.0   | Закрепление<br>отсутствует  |
| 5646  | 399634.48     | 2201217.54 | Картометрический<br>метод                              | 5.0   | Закрепление<br>отсутствует  |
| 5647  | 399623.54     | 2201231.91 | Картометрический<br>метод                              | 5.0   | Закрепление<br>отсутствует  |
| 5648  | 399619.81     | 2201236.77 | Картометрический<br>метод                              | 5.0   | Закрепление<br>отсутствует  |
|   |               |            |  |   |   |



| 2. Сведения о характерных точках границ объекта |               |            |  |   |   |
|---|---------------|------------|--|---|---|
| Обозначение<br>характерных точек<br>границ      | Координаты, м |            | Метод<br>определения<br>координат<br>характерной точки | Средняя<br>квадратическая<br>погрешность<br>положения<br>характерной<br>точки (Mt), м | Описание<br>обозначения<br>точки на<br>местности (при<br>наличии) |
|   | X             | Y          |  |   |   |
| 1   | 2             | 3          | 4  | 5   | 6   |
| 5649  | 399615.67     | 2201238.84 | Картометрический<br>метод                              | 5.0   | Закрепление<br>отсутствует  |
| 5650  | 399610.19     | 2201239.77 | Картометрический<br>метод                              | 5.0   | Закрепление<br>отсутствует  |
| 5613  | 399600.95     | 2201239.63 | Картометрический<br>метод                              | 5.0   | Закрепление<br>отсутствует  |
| 5651  | 402180.43     | 2197165.48 | Картометрический<br>метод                              | 5.0   | Закрепление<br>отсутствует  |
| 5652  | 402179.65     | 2197141.61 | Картометрический<br>метод                              | 5.0   | Закрепление<br>отсутствует  |
| 5653  | 402222.46     | 2197119.04 | Картометрический<br>метод                              | 5.0   | Закрепление<br>отсутствует  |
| 5654  | 402256.46     | 2197101.10 | Картометрический<br>метод                              | 5.0   | Закрепление<br>отсутствует  |
| 5655  | 402283.00     | 2197087.11 | Картометрический<br>метод                              | 5.0   | Закрепление<br>отсутствует  |
| 5656  | 402308.27     | 2197086.28 | Картометрический<br>метод                              | 5.0   | Закрепление<br>отсутствует  |
| 5657  | 402312.98     | 2197086.14 | Картометрический<br>метод                              | 5.0   | Закрепление<br>отсутствует  |
| 5658  | 402342.96     | 2197085.16 | Картометрический<br>метод                              | 5.0   | Закрепление<br>отсутствует  |
| 5659  | 402372.96     | 2197084.18 | Картометрический<br>метод                              | 5.0   | Закрепление<br>отсутствует  |
| 5660  | 402374.58     | 2197134.15 | Картометрический<br>метод                              | 5.0   | Закрепление<br>отсутствует  |
| 5661  | 402375.02     | 2197147.49 | Картометрический<br>метод                              | 5.0   | Закрепление<br>отсутствует  |
| 5662  | 402316.76     | 2197202.21 | Картометрический<br>метод                              | 5.0   | Закрепление<br>отсутствует  |
| 5663  | 402307.00     | 2197211.38 | Картометрический<br>метод                              | 5.0   | Закрепление<br>отсутствует  |
| 5664  | 402272.01     | 2197212.53 | Картометрический<br>метод                              | 5.0   | Закрепление<br>отсутствует  |
| 5665  | 402242.03     | 2197213.51 | Картометрический<br>метод                              | 5.0   | Закрепление<br>отсутствует  |
| 5666  | 402212.04     | 2197214.48 | Картометрический<br>метод                              | 5.0   | Закрепление<br>отсутствует  |
| 5667  | 402182.06     | 2197215.47 | Картометрический<br>метод                              | 5.0   | Закрепление<br>отсутствует  |
| 5651  | 402180.43     | 2197165.48 | Картометрический<br>метод                              | 5.0   | Закрепление<br>отсутствует  |
| 5668  | 400102.01     | 2200856.44 | Картометрический<br>метод                              | 5.0   | Закрепление<br>отсутствует  |
| 5669  | 400097.16     | 2200853.94 | Картометрический<br>метод                              | 5.0   | Закрепление<br>отсутствует  |
| 5670  | 400068.66     | 2200827.76 | Картометрический<br>метод                              | 5.0   | Закрепление<br>отсутствует  |
| 5671  | 400025.36     | 2200788.68 | Картометрический<br>метод                              | 5.0   | Закрепление<br>отсутствует  |
|   |               |            |  |   |   |



| 2. Сведения о характерных точках границ объекта |               |            |  |   |   |
|---|---------------|------------|--|---|---|
| Обозначение<br>характерных точек<br>границ      | Координаты, м |            | Метод<br>определения<br>координат<br>характерной точки | Средняя<br>квадратическая<br>погрешность<br>положения<br>характерной<br>точки (Mt), м | Описание<br>обозначения<br>точки на<br>местности (при<br>наличии) |
|   | X             | Y          |  |   |   |
| 1   | 2             | 3          | 4  | 5   | 6   |
| 5672  | 400070.24     | 2200754.07 | Картометрический<br>метод                              | 5.0   | Закрепление<br>отсутствует  |
| 5673  | 400083.25     | 2200747.03 | Картометрический<br>метод                              | 5.0   | Закрепление<br>отсутствует  |
| 5674  | 400099.18     | 2200740.51 | Картометрический<br>метод                              | 5.0   | Закрепление<br>отсутствует  |
| 5675  | 400103.50     | 2200739.19 | Картометрический<br>метод                              | 5.0   | Закрепление<br>отсутствует  |
| 5676  | 400123.37     | 2200732.93 | Картометрический<br>метод                              | 5.0   | Закрепление<br>отсутствует  |
| 5677  | 400155.26     | 2200723.37 | Картометрический<br>метод                              | 5.0   | Закрепление<br>отсутствует  |
| 5678  | 400180.58     | 2200712.16 | Картометрический<br>метод                              | 5.0   | Закрепление<br>отсутствует  |
| 5679  | 400184.47     | 2200710.44 | Картометрический<br>метод                              | 5.0   | Закрепление<br>отсутствует  |
| 5680  | 400185.14     | 2200712.06 | Картометрический<br>метод                              | 5.0   | Закрепление<br>отсутствует  |
| 5681  | 400206.41     | 2200699.69 | Картометрический<br>метод                              | 5.0   | Закрепление<br>отсутствует  |
| 5682  | 400231.04     | 2200685.96 | Картометрический<br>метод                              | 5.0   | Закрепление<br>отсутствует  |
| 5683  | 400243.23     | 2200708.17 | Картометрический<br>метод                              | 5.0   | Закрепление<br>отсутствует  |
| 5684  | 400260.46     | 2200740.47 | Картометрический<br>метод                              | 5.0   | Закрепление<br>отсутствует  |
| 5685  | 400259.73     | 2200744.88 | Картометрический<br>метод                              | 5.0   | Закрепление<br>отсутствует  |
| 5686  | 400256.41     | 2200747.82 | Картометрический<br>метод                              | 5.0   | Закрепление<br>отсутствует  |
| 5687  | 400240.98     | 2200757.44 | Картометрический<br>метод                              | 5.0   | Закрепление<br>отсутствует  |
| 5688  | 400243.32     | 2200761.16 | Картометрический<br>метод                              | 5.0   | Закрепление<br>отсутствует  |
| 5689  | 400226.69     | 2200772.37 | Картометрический<br>метод                              | 5.0   | Закрепление<br>отсутствует  |
| 5690  | 400192.57     | 2200799.99 | Картометрический<br>метод                              | 5.0   | Закрепление<br>отсутствует  |
| 5691  | 400188.21     | 2200805.03 | Картометрический<br>метод                              | 5.0   | Закрепление<br>отсутствует  |
| 5692  | 400167.87     | 2200823.37 | Картометрический<br>метод                              | 5.0   | Закрепление<br>отсутствует  |
| 5693  | 400140.66     | 2200842.38 | Картометрический<br>метод                              | 5.0   | Закрепление<br>отсутствует  |
| 5694  | 400128.32     | 2200850.61 | Картометрический<br>метод                              | 5.0   | Закрепление<br>отсутствует  |
| 5695  | 400123.34     | 2200853.10 | Картометрический<br>метод                              | 5.0   | Закрепление<br>отсутствует  |
| 5696  | 400118.73     | 2200855.48 | Картометрический<br>метод                              | 5.0   | Закрепление<br>отсутствует  |
|   |               |            |  |   |   |



| 2. Сведения о характерных точках границ объекта |               |            |  |   |   |
|---|---------------|------------|--|---|---|
| Обозначение<br>характерных точек<br>границ      | Координаты, м |            | Метод<br>определения<br>координат<br>характерной точки | Средняя<br>квадратическая<br>погрешность<br>положения<br>характерной<br>точки (Mt), м | Описание<br>обозначения<br>точки на<br>местности (при<br>наличии) |
|   | X             | Y          |  |   |   |
| 1   | 2             | 3          | 4  | 5   | 6   |
| 5697  | 400114.83     | 2200857.07 | Картометрический<br>метод                              | 5.0   | Закрепление<br>отсутствует  |
| 5698  | 400111.92     | 2200857.67 | Картометрический<br>метод                              | 5.0   | Закрепление<br>отсутствует  |
| 5699  | 400106.30     | 2200857.99 | Картометрический<br>метод                              | 5.0   | Закрепление<br>отсутствует  |
| 5668  | 400102.01     | 2200856.44 | Картометрический<br>метод                              | 5.0   | Закрепление<br>отсутствует  |
| 5700  | 401749.78     | 2197679.86 | Картометрический<br>метод                              | 5.0   | Закрепление<br>отсутствует  |
| 5701  | 401748.72     | 2197678.14 | Картометрический<br>метод                              | 5.0   | Закрепление<br>отсутствует  |
| 5702  | 401745.07     | 2197676.18 | Картометрический<br>метод                              | 5.0   | Закрепление<br>отсутствует  |
| 5703  | 401718.21     | 2197660.55 | Картометрический<br>метод                              | 5.0   | Закрепление<br>отсутствует  |
| 5704  | 401671.75     | 2197636.68 | Картометрический<br>метод                              | 5.0   | Закрепление<br>отсутствует  |
| 5705  | 401663.61     | 2197631.35 | Картометрический<br>метод                              | 5.0   | Закрепление<br>отсутствует  |
| 5706  | 401661.55     | 2197629.27 | Картометрический<br>метод                              | 5.0   | Закрепление<br>отсутствует  |
| 5707  | 401660.29     | 2197626.41 | Картометрический<br>метод                              | 5.0   | Закрепление<br>отсутствует  |
| 5708  | 401659.90     | 2197622.33 | Картометрический<br>метод                              | 5.0   | Закрепление<br>отсутствует  |
| 5709  | 401660.36     | 2197618.35 | Картометрический<br>метод                              | 5.0   | Закрепление<br>отсутствует  |
| 5710  | 401661.45     | 2197613.68 | Картометрический<br>метод                              | 5.0   | Закрепление<br>отсутствует  |
| 5711  | 401663.20     | 2197609.25 | Картометрический<br>метод                              | 5.0   | Закрепление<br>отсутствует  |
| 5712  | 401740.66     | 2197483.16 | Картометрический<br>метод                              | 5.0   | Закрепление<br>отсутствует  |
| 5713  | 401743.86     | 2197484.79 | Картометрический<br>метод                              | 5.0   | Закрепление<br>отсутствует  |
| 5714  | 401741.92     | 2197488.07 | Картометрический<br>метод                              | 5.0   | Закрепление<br>отсутствует  |
| 5715  | 401784.37     | 2197511.91 | Картометрический<br>метод                              | 5.0   | Закрепление<br>отсутствует  |
| 5716  | 401827.99     | 2197536.39 | Картометрический<br>метод                              | 5.0   | Закрепление<br>отсутствует  |
| 5717  | 401830.01     | 2197533.85 | Картометрический<br>метод                              | 5.0   | Закрепление<br>отсутствует  |
| 5718  | 401832.04     | 2197537.66 | Картометрический<br>метод                              | 5.0   | Закрепление<br>отсутствует  |
| 5719  | 401750.27     | 2197680.56 | Картометрический<br>метод                              | 5.0   | Закрепление<br>отсутствует  |
| 5700  | 401749.78     | 2197679.86 | Картометрический<br>метод                              | 5.0   | Закрепление<br>отсутствует  |
|   |               |            |  |   |   |



| 2. Сведения о характерных точках границ объекта |               |            |  |   |   |
|---|---------------|------------|--|---|---|
| Обозначение<br>характерных точек<br>границ      | Координаты, м |            | Метод<br>определения<br>координат<br>характерной точки | Средняя<br>квадратическая<br>погрешность<br>положения<br>характерной<br>точки (Mt), м | Описание<br>обозначения<br>точки на<br>местности (при<br>наличии) |
|   | X             | Y          |  |   |   |
| 1   | 2             | 3          | 4  | 5   | 6   |
| 5720  | 400110.85     | 2202244.88 | Картометрический<br>метод                              | 5.0   | Закрепление<br>отсутствует  |
| 5721  | 400078.69     | 2202209.31 | Картометрический<br>метод                              | 5.0   | Закрепление<br>отсутствует  |
| 5722  | 400096.21     | 2202194.32 | Картометрический<br>метод                              | 5.0   | Закрепление<br>отсутствует  |
| 5723  | 400106.88     | 2202185.20 | Картометрический<br>метод                              | 5.0   | Закрепление<br>отсутствует  |
| 5724  | 400106.45     | 2202178.77 | Картометрический<br>метод                              | 5.0   | Закрепление<br>отсутствует  |
| 5725  | 400140.31     | 2202150.82 | Картометрический<br>метод                              | 5.0   | Закрепление<br>отсутствует  |
| 5726  | 400158.28     | 2202137.86 | Картометрический<br>метод                              | 5.0   | Закрепление<br>отсутствует  |
| 5727  | 400170.57     | 2202128.97 | Картометрический<br>метод                              | 5.0   | Закрепление<br>отсутствует  |
| 5728  | 400173.56     | 2202132.96 | Картометрический<br>метод                              | 5.0   | Закрепление<br>отсутствует  |
| 5729  | 400183.64     | 2202127.39 | Картометрический<br>метод                              | 5.0   | Закрепление<br>отсутствует  |
| 5730  | 400196.70     | 2202120.15 | Картометрический<br>метод                              | 5.0   | Закрепление<br>отсутствует  |
| 5731  | 400212.33     | 2202112.16 | Картометрический<br>метод                              | 5.0   | Закрепление<br>отсутствует  |
| 5732  | 400230.64     | 2202106.21 | Картометрический<br>метод                              | 5.0   | Закрепление<br>отсутствует  |
| 5733  | 400236.69     | 2202105.94 | Картометрический<br>метод                              | 5.0   | Закрепление<br>отсутствует  |
| 5734  | 400249.41     | 2202105.39 | Картометрический<br>метод                              | 5.0   | Закрепление<br>отсутствует  |
| 5735  | 400229.87     | 2202173.70 | Картометрический<br>метод                              | 5.0   | Закрепление<br>отсутствует  |
| 5736  | 400189.12     | 2202307.12 | Картометрический<br>метод                              | 5.0   | Закрепление<br>отсутствует  |
| 5720  | 400110.85     | 2202244.88 | Картометрический<br>метод                              | 5.0   | Закрепление<br>отсутствует  |
| 5737  | 402248.03     | 2197069.67 | Картометрический<br>метод                              | 5.0   | Закрепление<br>отсутствует  |
| 5738  | 402236.17     | 2197067.80 | Картометрический<br>метод                              | 5.0   | Закрепление<br>отсутствует  |
| 5739  | 402186.77     | 2197060.01 | Картометрический<br>метод                              | 5.0   | Закрепление<br>отсутствует  |
| 5740  | 402148.56     | 2197053.99 | Картометрический<br>метод                              | 5.0   | Закрепление<br>отсутствует  |
| 5741  | 402121.50     | 2197053.03 | Картометрический<br>метод                              | 5.0   | Закрепление<br>отсутствует  |
| 5742  | 402129.21     | 2197045.95 | Картометрический<br>метод                              | 5.0   | Закрепление<br>отсутствует  |
| 5743  | 402140.84     | 2197035.06 | Картометрический<br>метод                              | 5.0   | Закрепление<br>отсутствует  |
|   |               |            |  |   |   |



| 2. Сведения о характерных точках границ объекта |               |            |  |   |   |
|---|---------------|------------|--|---|---|
| Обозначение<br>характерных точек<br>границ      | Координаты, м |            | Метод<br>определения<br>координат<br>характерной точки | Средняя<br>квадратическая<br>погрешность<br>положения<br>характерной<br>точки (Mt), м | Описание<br>обозначения<br>точки на<br>местности (при<br>наличии) |
|   | X             | Y          |  |   |   |
| 1   | 2             | 3          | 4  | 5   | 6   |
| 5744  | 402194.12     | 2197013.40 | Картометрический<br>метод                              | 5.0   | Закрепление<br>отсутствует  |
| 5745  | 402212.36     | 2197000.82 | Картометрический<br>метод                              | 5.0   | Закрепление<br>отсутствует  |
| 5746  | 402261.88     | 2196981.79 | Картометрический<br>метод                              | 5.0   | Закрепление<br>отсутствует  |
| 5747  | 402283.97     | 2196972.89 | Картометрический<br>метод                              | 5.0   | Закрепление<br>отсутствует  |
| 5748  | 402344.59     | 2196948.46 | Картометрический<br>метод                              | 5.0   | Закрепление<br>отсутствует  |
| 5749  | 402349.78     | 2196951.83 | Картометрический<br>метод                              | 5.0   | Закрепление<br>отсутствует  |
| 5750  | 402350.78     | 2196982.85 | Картометрический<br>метод                              | 5.0   | Закрепление<br>отсутствует  |
| 5751  | 402351.75     | 2197012.83 | Картометрический<br>метод                              | 5.0   | Закрепление<br>отсутствует  |
| 5752  | 402352.74     | 2197042.81 | Картометрический<br>метод                              | 5.0   | Закрепление<br>отсутствует  |
| 5753  | 402353.71     | 2197072.81 | Картометрический<br>метод                              | 5.0   | Закрепление<br>отсутствует  |
| 5754  | 402303.73     | 2197074.43 | Картометрический<br>метод                              | 5.0   | Закрепление<br>отсутствует  |
| 5755  | 402282.60     | 2197075.11 | Картометрический<br>метод                              | 5.0   | Закрепление<br>отсутствует  |
| 5737  | 402248.03     | 2197069.67 | Картометрический<br>метод                              | 5.0   | Закрепление<br>отсутствует  |
| 5756  | 402707.83     | 2196851.53 | Картометрический<br>метод                              | 5.0   | Закрепление<br>отсутствует  |
| 5757  | 402679.39     | 2196837.71 | Картометрический<br>метод                              | 5.0   | Закрепление<br>отсутствует  |
| 5758  | 402688.71     | 2196822.58 | Картометрический<br>метод                              | 5.0   | Закрепление<br>отсутствует  |
| 5759  | 402720.20     | 2196780.51 | Картометрический<br>метод                              | 5.0   | Закрепление<br>отсутствует  |
| 5760  | 402740.49     | 2196742.59 | Картометрический<br>метод                              | 5.0   | Закрепление<br>отсутствует  |
| 5761  | 402749.31     | 2196732.54 | Картометрический<br>метод                              | 5.0   | Закрепление<br>отсутствует  |
| 5762  | 402776.08     | 2196709.11 | Картометрический<br>метод                              | 5.0   | Закрепление<br>отсутствует  |
| 5763  | 402782.01     | 2196696.65 | Картометрический<br>метод                              | 5.0   | Закрепление<br>отсутствует  |
| 5764  | 402787.86     | 2196684.05 | Картометрический<br>метод                              | 5.0   | Закрепление<br>отсутствует  |
| 5765  | 402796.11     | 2196647.28 | Картометрический<br>метод                              | 5.0   | Закрепление<br>отсутствует  |
| 5766  | 402845.93     | 2196662.50 | Картометрический<br>метод                              | 5.0   | Закрепление<br>отсутствует  |
| 5767  | 402825.99     | 2196710.55 | Картометрический<br>метод                              | 5.0   | Закрепление<br>отсутствует  |
|   |               |            |  |   |   |



| 2. Сведения о характерных точках границ объекта |               |            |  |   |   |
|---|---------------|------------|--|---|---|
| Обозначение<br>характерных точек<br>границ      | Координаты, м |            | Метод<br>определения<br>координат<br>характерной точки | Средняя<br>квадратическая<br>погрешность<br>положения<br>характерной<br>точки (Mt), м | Описание<br>обозначения<br>точки на<br>местности (при<br>наличии) |
|   | X             | Y          |  |   |   |
| 1   | 2             | 3          | 4  | 5   | 6   |
| 5768  | 402804.80     | 2196761.60 | Картометрический<br>метод                              | 5.0   | Закрепление<br>отсутствует  |
| 5769  | 402759.27     | 2196872.60 | Картометрический<br>метод                              | 5.0   | Закрепление<br>отсутствует  |
| 5770  | 402757.19     | 2196877.34 | Картометрический<br>метод                              | 5.0   | Закрепление<br>отсутствует  |
| 5756  | 402707.83     | 2196851.53 | Картометрический<br>метод                              | 5.0   | Закрепление<br>отсутствует  |
| 5771  | 403792.43     | 2194875.65 | Картометрический<br>метод                              | 5.0   | Закрепление<br>отсутствует  |
| 5772  | 403795.61     | 2194857.46 | Картометрический<br>метод                              | 5.0   | Закрепление<br>отсутствует  |
| 5773  | 403809.09     | 2194832.13 | Картометрический<br>метод                              | 5.0   | Закрепление<br>отсутствует  |
| 5774  | 403849.86     | 2194810.85 | Картометрический<br>метод                              | 5.0   | Закрепление<br>отсутствует  |
| 5775  | 403946.92     | 2194677.35 | Картометрический<br>метод                              | 5.0   | Закрепление<br>отсутствует  |
| 5776  | 403980.44     | 2194626.80 | Картометрический<br>метод                              | 5.0   | Закрепление<br>отсутствует  |
| 5777  | 403989.81     | 2194558.77 | Картометрический<br>метод                              | 5.0   | Закрепление<br>отсутствует  |
| 5778  | 404017.20     | 2194544.04 | Картометрический<br>метод                              | 5.0   | Закрепление<br>отсутствует  |
| 5779  | 404043.36     | 2194565.60 | Картометрический<br>метод                              | 5.0   | Закрепление<br>отсутствует  |
| 5780  | 404038.00     | 2194597.40 | Картометрический<br>метод                              | 5.0   | Закрепление<br>отсутствует  |
| 5781  | 404033.69     | 2194594.40 | Картометрический<br>метод                              | 5.0   | Закрепление<br>отсутствует  |
| 5782  | 404003.32     | 2194641.37 | Картометрический<br>метод                              | 5.0   | Закрепление<br>отсутствует  |
| 5783  | 403998.78     | 2194637.87 | Картометрический<br>метод                              | 5.0   | Закрепление<br>отсутствует  |
| 5784  | 403993.06     | 2194643.55 | Картометрический<br>метод                              | 5.0   | Закрепление<br>отсутствует  |
| 5785  | 403969.17     | 2194673.50 | Картометрический<br>метод                              | 5.0   | Закрепление<br>отсутствует  |
| 5786  | 403968.13     | 2194674.73 | Картометрический<br>метод                              | 5.0   | Закрепление<br>отсутствует  |
| 5787  | 403949.80     | 2194706.68 | Картометрический<br>метод                              | 5.0   | Закрепление<br>отсутствует  |
| 5788  | 403963.49     | 2194716.63 | Картометрический<br>метод                              | 5.0   | Закрепление<br>отсутствует  |
| 5789  | 403948.39     | 2194738.06 | Картометрический<br>метод                              | 5.0   | Закрепление<br>отсутствует  |
| 5790  | 403924.15     | 2194768.40 | Картометрический<br>метод                              | 5.0   | Закрепление<br>отсутствует  |
| 5791  | 403913.11     | 2194782.36 | Картометрический<br>метод                              | 5.0   | Закрепление<br>отсутствует  |
|   |               |            |  |   |   |



| 2. Сведения о характерных точках границ объекта |               |            |  |   |   |
|---|---------------|------------|--|---|---|
| Обозначение<br>характерных точек<br>границ      | Координаты, м |            | Метод<br>определения<br>координат<br>характерной точки | Средняя<br>квадратическая<br>погрешность<br>положения<br>характерной<br>точки (Mt), м | Описание<br>обозначения<br>точки на<br>местности (при<br>наличии) |
|   | X             | Y          |  |   |   |
| 1   | 2             | 3          | 4  | 5   | 6   |
| 5792  | 403901.35     | 2194772.91 | Картометрический<br>метод                              | 5.0   | Закрепление<br>отсутствует  |
| 5793  | 403853.08     | 2194824.98 | Картометрический<br>метод                              | 5.0   | Закрепление<br>отсутствует  |
| 5794  | 403860.25     | 2194830.94 | Картометрический<br>метод                              | 5.0   | Закрепление<br>отсутствует  |
| 5795  | 403869.13     | 2194837.99 | Картометрический<br>метод                              | 5.0   | Закрепление<br>отсутствует  |
| 5796  | 403869.06     | 2194838.07 | Картометрический<br>метод                              | 5.0   | Закрепление<br>отсутствует  |
| 5797  | 403841.27     | 2194873.33 | Картометрический<br>метод                              | 5.0   | Закрепление<br>отсутствует  |
| 5798  | 403806.13     | 2194937.81 | Картометрический<br>метод                              | 5.0   | Закрепление<br>отсутствует  |
| 5771  | 403792.43     | 2194875.65 | Картометрический<br>метод                              | 5.0   | Закрепление<br>отсутствует  |
| 5799  | 399387.73     | 2201621.54 | Картометрический<br>метод                              | 5.0   | Закрепление<br>отсутствует  |
| 5800  | 399383.23     | 2201618.59 | Картометрический<br>метод                              | 5.0   | Закрепление<br>отсутствует  |
| 5801  | 399378.73     | 2201616.11 | Картометрический<br>метод                              | 5.0   | Закрепление<br>отсутствует  |
| 5802  | 399373.50     | 2201615.47 | Картометрический<br>метод                              | 5.0   | Закрепление<br>отсутствует  |
| 5803  | 399378.77     | 2201605.18 | Картометрический<br>метод                              | 5.0   | Закрепление<br>отсутствует  |
| 5804  | 399379.42     | 2201604.82 | Картометрический<br>метод                              | 5.0   | Закрепление<br>отсутствует  |
| 5805  | 399387.98     | 2201588.55 | Картометрический<br>метод                              | 5.0   | Закрепление<br>отсутствует  |
| 5806  | 399381.85     | 2201584.35 | Картометрический<br>метод                              | 5.0   | Закрепление<br>отсутствует  |
| 5807  | 399370.57     | 2201578.40 | Картометрический<br>метод                              | 5.0   | Закрепление<br>отсутствует  |
| 5808  | 399354.57     | 2201569.14 | Картометрический<br>метод                              | 5.0   | Закрепление<br>отсутствует  |
| 5809  | 399338.13     | 2201590.16 | Картометрический<br>метод                              | 5.0   | Закрепление<br>отсутствует  |
| 5810  | 399362.01     | 2201614.06 | Картометрический<br>метод                              | 5.0   | Закрепление<br>отсутствует  |
| 5811  | 399362.05     | 2201614.08 | Картометрический<br>метод                              | 5.0   | Закрепление<br>отсутствует  |
| 5812  | 399351.89     | 2201612.85 | Картометрический<br>метод                              | 5.0   | Закрепление<br>отсутствует  |
| 5813  | 399319.44     | 2201582.03 | Картометрический<br>метод                              | 5.0   | Закрепление<br>отсутствует  |
| 5814  | 399292.64     | 2201561.89 | Картометрический<br>метод                              | 5.0   | Закрепление<br>отсутствует  |
| 5815  | 399303.78     | 2201546.99 | Картометрический<br>метод                              | 5.0   | Закрепление<br>отсутствует  |
|   |               |            |  |   |   |



| 2. Сведения о характерных точках границ объекта |               |            |  |   |   |
|---|---------------|------------|--|---|---|
| Обозначение<br>характерных точек<br>границ      | Координаты, м |            | Метод<br>определения<br>координат<br>характерной точки | Средняя<br>квадратическая<br>погрешность<br>положения<br>характерной<br>точки (Mt), м | Описание<br>обозначения<br>точки на<br>местности (при<br>наличии) |
|   | X             | Y          |  |   |   |
| 1   | 2             | 3          | 4  | 5   | 6   |
| 5816  | 399304.56     | 2201547.60 | Картометрический<br>метод                              | 5.0   | Закрепление<br>отсутствует  |
| 5817  | 399309.78     | 2201539.31 | Картометрический<br>метод                              | 5.0   | Закрепление<br>отсутствует  |
| 5818  | 399314.57     | 2201531.59 | Картометрический<br>метод                              | 5.0   | Закрепление<br>отсутствует  |
| 5819  | 399319.12     | 2201526.32 | Картометрический<br>метод                              | 5.0   | Закрепление<br>отсутствует  |
| 5820  | 399327.53     | 2201518.61 | Картометрический<br>метод                              | 5.0   | Закрепление<br>отсутствует  |
| 5821  | 399336.83     | 2201513.79 | Картометрический<br>метод                              | 5.0   | Закрепление<br>отсутствует  |
| 5822  | 399356.06     | 2201503.20 | Картометрический<br>метод                              | 5.0   | Закрепление<br>отсутствует  |
| 5823  | 399397.95     | 2201501.33 | Картометрический<br>метод                              | 5.0   | Закрепление<br>отсутствует  |
| 5824  | 399436.74     | 2201519.32 | Картометрический<br>метод                              | 5.0   | Закрепление<br>отсутствует  |
| 5825  | 399470.64     | 2201543.78 | Картометрический<br>метод                              | 5.0   | Закрепление<br>отсутствует  |
| 5826  | 399478.56     | 2201574.92 | Картометрический<br>метод                              | 5.0   | Закрепление<br>отсутствует  |
| 5827  | 399475.07     | 2201599.54 | Картометрический<br>метод                              | 5.0   | Закрепление<br>отсутствует  |
| 5828  | 399471.95     | 2201601.41 | Картометрический<br>метод                              | 5.0   | Закрепление<br>отсутствует  |
| 5829  | 399429.38     | 2201568.60 | Картометрический<br>метод                              | 5.0   | Закрепление<br>отсутствует  |
| 5830  | 399436.66     | 2201558.41 | Картометрический<br>метод                              | 5.0   | Закрепление<br>отсутствует  |
| 5831  | 399393.15     | 2201529.86 | Картометрический<br>метод                              | 5.0   | Закрепление<br>отсутствует  |
| 5832  | 399383.66     | 2201528.52 | Картометрический<br>метод                              | 5.0   | Закрепление<br>отсутствует  |
| 5833  | 399372.36     | 2201544.03 | Картометрический<br>метод                              | 5.0   | Закрепление<br>отсутствует  |
| 5834  | 399366.42     | 2201552.50 | Картометрический<br>метод                              | 5.0   | Закрепление<br>отсутствует  |
| 5835  | 399378.29     | 2201567.59 | Картометрический<br>метод                              | 5.0   | Закрепление<br>отсутствует  |
| 5836  | 399411.96     | 2201591.81 | Картометрический<br>метод                              | 5.0   | Закрепление<br>отсутствует  |
| 5837  | 399424.30     | 2201575.23 | Картометрический<br>метод                              | 5.0   | Закрепление<br>отсутствует  |
| 5838  | 399426.29     | 2201576.61 | Картометрический<br>метод                              | 5.0   | Закрепление<br>отсутствует  |
| 5839  | 399431.96     | 2201581.01 | Картометрический<br>метод                              | 5.0   | Закрепление<br>отсутствует  |
| 5840  | 399465.31     | 2201606.25 | Картометрический<br>метод                              | 5.0   | Закрепление<br>отсутствует  |
|   |               |            |  |   |   |



| 2. Сведения о характерных точках границ объекта |               |            |  |   |   |
|---|---------------|------------|--|---|---|
| Обозначение<br>характерных точек<br>границ      | Координаты, м |            | Метод<br>определения<br>координат<br>характерной точки | Средняя<br>квадратическая<br>погрешность<br>положения<br>характерной<br>точки (Mt), м | Описание<br>обозначения<br>точки на<br>местности (при<br>наличии) |
|   | X             | Y          |  |   |   |
| 1   | 2             | 3          | 4  | 5   | 6   |
| 5841  | 399466.81     | 2201607.38 | Картометрический<br>метод                              | 5.0   | Закрепление<br>отсутствует  |
| 5842  | 399462.93     | 2201612.30 | Картометрический<br>метод                              | 5.0   | Закрепление<br>отсутствует  |
| 5843  | 399438.42     | 2201626.73 | Картометрический<br>метод                              | 5.0   | Закрепление<br>отсутствует  |
| 5844  | 399439.06     | 2201627.83 | Картометрический<br>метод                              | 5.0   | Закрепление<br>отсутствует  |
| 5845  | 399420.02     | 2201642.20 | Картометрический<br>метод                              | 5.0   | Закрепление<br>отсутствует  |
| 5846  | 399418.13     | 2201644.62 | Картометрический<br>метод                              | 5.0   | Закрепление<br>отсутствует  |
| 5799  | 399387.73     | 2201621.54 | Картометрический<br>метод                              | 5.0   | Закрепление<br>отсутствует  |
| 5847  | 399741.02     | 2201339.57 | Картометрический<br>метод                              | 5.0   | Закрепление<br>отсутствует  |
| 5848  | 399753.32     | 2201291.10 | Картометрический<br>метод                              | 5.0   | Закрепление<br>отсутствует  |
| 5849  | 399753.77     | 2201291.21 | Картометрический<br>метод                              | 5.0   | Закрепление<br>отсутствует  |
| 5850  | 399754.87     | 2201286.94 | Картометрический<br>метод                              | 5.0   | Закрепление<br>отсутствует  |
| 5851  | 399755.82     | 2201287.36 | Картометрический<br>метод                              | 5.0   | Закрепление<br>отсутствует  |
| 5852  | 399766.45     | 2201234.80 | Картометрический<br>метод                              | 5.0   | Закрепление<br>отсутствует  |
| 5853  | 399764.64     | 2201234.21 | Картометрический<br>метод                              | 5.0   | Закрепление<br>отсутствует  |
| 5854  | 399767.24     | 2201209.16 | Картометрический<br>метод                              | 5.0   | Закрепление<br>отсутствует  |
| 5855  | 399768.14     | 2201186.63 | Картометрический<br>метод                              | 5.0   | Закрепление<br>отсутствует  |
| 5856  | 399768.05     | 2201177.57 | Картометрический<br>метод                              | 5.0   | Закрепление<br>отсутствует  |
| 5857  | 399765.36     | 2201176.35 | Картометрический<br>метод                              | 5.0   | Закрепление<br>отсутствует  |
| 5858  | 399765.80     | 2201152.63 | Картометрический<br>метод                              | 5.0   | Закрепление<br>отсутствует  |
| 5859  | 399812.10     | 2201161.74 | Картометрический<br>метод                              | 5.0   | Закрепление<br>отсутствует  |
| 5860  | 399808.49     | 2201191.18 | Картометрический<br>метод                              | 5.0   | Закрепление<br>отсутствует  |
| 5861  | 399807.92     | 2201195.91 | Картометрический<br>метод                              | 5.0   | Закрепление<br>отсутствует  |
| 5862  | 399821.84     | 2201199.55 | Картометрический<br>метод                              | 5.0   | Закрепление<br>отсутствует  |
| 5863  | 399830.53     | 2201201.81 | Картометрический<br>метод                              | 5.0   | Закрепление<br>отсутствует  |
| 5864  | 399841.90     | 2201204.75 | Картометрический<br>метод                              | 5.0   | Закрепление<br>отсутствует  |
|   |               |            |  |   |   |



| 2. Сведения о характерных точках границ объекта |               |            |  |   |   |
|---|---------------|------------|--|---|---|
| Обозначение<br>характерных точек<br>границ      | Координаты, м |            | Метод<br>определения<br>координат<br>характерной точки | Средняя<br>квадратическая<br>погрешность<br>положения<br>характерной<br>точки (Mt), м | Описание<br>обозначения<br>точки на<br>местности (при<br>наличии) |
|   | X             | Y          |  |   |   |
| 1   | 2             | 3          | 4  | 5   | 6   |
| 5865  | 399846.50     | 2201205.55 | Картометрический<br>метод                              | 5.0   | Закрепление<br>отсутствует  |
| 5866  | 399863.73     | 2201208.57 | Картометрический<br>метод                              | 5.0   | Закрепление<br>отсутствует  |
| 5867  | 399816.58     | 2201302.88 | Картометрический<br>метод                              | 5.0   | Закрепление<br>отсутствует  |
| 5868  | 399793.62     | 2201338.87 | Картометрический<br>метод                              | 5.0   | Закрепление<br>отсутствует  |
| 5869  | 399735.48     | 2201361.55 | Картометрический<br>метод                              | 5.0   | Закрепление<br>отсутствует  |
| 5847  | 399741.02     | 2201339.57 | Картометрический<br>метод                              | 5.0   | Закрепление<br>отсутствует  |
| 5870  | 393982.02     | 2195986.77 | Картометрический<br>метод                              | 5.0   | Закрепление<br>отсутствует  |
| 5871  | 393994.97     | 2195971.50 | Картометрический<br>метод                              | 5.0   | Закрепление<br>отсутствует  |
| 5872  | 394019.25     | 2195949.28 | Картометрический<br>метод                              | 5.0   | Закрепление<br>отсутствует  |
| 5873  | 394042.16     | 2195925.46 | Картометрический<br>метод                              | 5.0   | Закрепление<br>отсутствует  |
| 5874  | 394065.06     | 2195902.49 | Картометрический<br>метод                              | 5.0   | Закрепление<br>отсутствует  |
| 5875  | 394195.85     | 2195775.64 | Картометрический<br>метод                              | 5.0   | Закрепление<br>отсутствует  |
| 5876  | 394212.19     | 2195798.98 | Картометрический<br>метод                              | 5.0   | Закрепление<br>отсутствует  |
| 5877  | 394230.64     | 2195821.76 | Картометрический<br>метод                              | 5.0   | Закрепление<br>отсутствует  |
| 5878  | 394205.57     | 2195846.30 | Картометрический<br>метод                              | 5.0   | Закрепление<br>отсутствует  |
| 5879  | 394161.81     | 2195873.83 | Картометрический<br>метод                              | 5.0   | Закрепление<br>отсутствует  |
| 5880  | 394115.62     | 2195915.09 | Картометрический<br>метод                              | 5.0   | Закрепление<br>отсутствует  |
| 5881  | 394010.50     | 2195988.42 | Картометрический<br>метод                              | 5.0   | Закрепление<br>отсутствует  |
| 5882  | 393998.95     | 2195996.40 | Картометрический<br>метод                              | 5.0   | Закрепление<br>отсутствует  |
| 5870  | 393982.02     | 2195986.77 | Картометрический<br>метод                              | 5.0   | Закрепление<br>отсутствует  |
| 5883  | 394289.78     | 2195745.03 | Картометрический<br>метод                              | 5.0   | Закрепление<br>отсутствует  |
| 5884  | 394258.13     | 2195705.06 | Картометрический<br>метод                              | 5.0   | Закрепление<br>отсутствует  |
| 5885  | 394262.56     | 2195700.21 | Картометрический<br>метод                              | 5.0   | Закрепление<br>отсутствует  |
| 5886  | 394292.58     | 2195667.41 | Картометрический<br>метод                              | 5.0   | Закрепление<br>отсутствует  |
| 5887  | 394320.13     | 2195637.60 | Картометрический<br>метод                              | 5.0   | Закрепление<br>отсутствует  |
|   |               |            |  |   |   |



| 2. Сведения о характерных точках границ объекта |               |            |  |   |   |
|---|---------------|------------|--|---|---|
| Обозначение<br>характерных точек<br>границ      | Координаты, м |            | Метод<br>определения<br>координат<br>характерной точки | Средняя<br>квадратическая<br>погрешность<br>положения<br>характерной<br>точки (Mt), м | Описание<br>обозначения<br>точки на<br>местности (при<br>наличии) |
|   | X             | Y          |  |   |   |
| 1   | 2             | 3          | 4  | 5   | 6   |
| 5888  | 394339.28     | 2195617.69 | Картометрический<br>метод                              | 5.0   | Закрепление<br>отсутствует  |
| 5889  | 394350.28     | 2195618.83 | Картометрический<br>метод                              | 5.0   | Закрепление<br>отсутствует  |
| 5890  | 394358.34     | 2195627.82 | Картометрический<br>метод                              | 5.0   | Закрепление<br>отсутствует  |
| 5891  | 394383.35     | 2195669.51 | Картометрический<br>метод                              | 5.0   | Закрепление<br>отсутствует  |
| 5892  | 394398.48     | 2195686.46 | Картометрический<br>метод                              | 5.0   | Закрепление<br>отсутствует  |
| 5893  | 394404.58     | 2195692.87 | Картометрический<br>метод                              | 5.0   | Закрепление<br>отсутствует  |
| 5894  | 394369.04     | 2195730.31 | Картометрический<br>метод                              | 5.0   | Закрепление<br>отсутствует  |
| 5895  | 394338.63     | 2195762.35 | Картометрический<br>метод                              | 5.0   | Закрепление<br>отсутствует  |
| 5896  | 394317.11     | 2195777.72 | Картометрический<br>метод                              | 5.0   | Закрепление<br>отсутствует  |
| 5883  | 394289.78     | 2195745.03 | Картометрический<br>метод                              | 5.0   | Закрепление<br>отсутствует  |
| 5897  | 400799.89     | 2200315.55 | Картометрический<br>метод                              | 5.0   | Закрепление<br>отсутствует  |
| 5898  | 400784.60     | 2200308.11 | Картометрический<br>метод                              | 5.0   | Закрепление<br>отсутствует  |
| 5899  | 400773.12     | 2200302.52 | Картометрический<br>метод                              | 5.0   | Закрепление<br>отсутствует  |
| 5900  | 400681.14     | 2200263.77 | Картометрический<br>метод                              | 5.0   | Закрепление<br>отсутствует  |
| 5901  | 400748.57     | 2200235.66 | Картометрический<br>метод                              | 5.0   | Закрепление<br>отсутствует  |
| 5902  | 400796.47     | 2200164.70 | Картометрический<br>метод                              | 5.0   | Закрепление<br>отсутствует  |
| 5903  | 400802.99     | 2200182.69 | Картометрический<br>метод                              | 5.0   | Закрепление<br>отсутствует  |
| 5904  | 400865.23     | 2200218.45 | Картометрический<br>метод                              | 5.0   | Закрепление<br>отсутствует  |
| 5905  | 400846.10     | 2200253.51 | Картометрический<br>метод                              | 5.0   | Закрепление<br>отсутствует  |
| 5906  | 400804.87     | 2200317.74 | Картометрический<br>метод                              | 5.0   | Закрепление<br>отсутствует  |
| 5897  | 400799.89     | 2200315.55 | Картометрический<br>метод                              | 5.0   | Закрепление<br>отсутствует  |
| 5907  | 399546.14     | 2201579.80 | Картометрический<br>метод                              | 5.0   | Закрепление<br>отсутствует  |
| 5908  | 399522.24     | 2201561.73 | Картометрический<br>метод                              | 5.0   | Закрепление<br>отсутствует  |
| 5909  | 399519.37     | 2201560.27 | Картометрический<br>метод                              | 5.0   | Закрепление<br>отсутствует  |
| 5910  | 399506.48     | 2201558.62 | Картометрический<br>метод                              | 5.0   | Закрепление<br>отсутствует  |
|   |               |            |  |   |   |



| 2. Сведения о характерных точках границ объекта |               |            |  |   |   |
|---|---------------|------------|--|---|---|
| Обозначение<br>характерных точек<br>границ      | Координаты, м |            | Метод<br>определения<br>координат<br>характерной точки | Средняя<br>квадратическая<br>погрешность<br>положения<br>характерной<br>точки (Mt), м | Описание<br>обозначения<br>точки на<br>местности (при<br>наличии) |
|   | X             | Y          |  |   |   |
| 1   | 2             | 3          | 4  | 5   | 6   |
| 5911  | 399500.22     | 2201551.90 | Картометрический<br>метод                              | 5.0   | Закрепление<br>отсутствует  |
| 5912  | 399489.47     | 2201554.71 | Картометрический<br>метод                              | 5.0   | Закрепление<br>отсутствует  |
| 5913  | 399488.83     | 2201552.74 | Картометрический<br>метод                              | 5.0   | Закрепление<br>отсутствует  |
| 5914  | 399480.58     | 2201538.22 | Картометрический<br>метод                              | 5.0   | Закрепление<br>отсутствует  |
| 5915  | 399432.93     | 2201505.92 | Картометрический<br>метод                              | 5.0   | Закрепление<br>отсутствует  |
| 5916  | 399431.90     | 2201500.33 | Картометрический<br>метод                              | 5.0   | Закрепление<br>отсутствует  |
| 5917  | 399443.00     | 2201484.33 | Картометрический<br>метод                              | 5.0   | Закрепление<br>отсутствует  |
| 5918  | 399460.46     | 2201461.19 | Картометрический<br>метод                              | 5.0   | Закрепление<br>отсутствует  |
| 5919  | 399472.04     | 2201446.50 | Картометрический<br>метод                              | 5.0   | Закрепление<br>отсутствует  |
| 5920  | 399474.56     | 2201446.25 | Картометрический<br>метод                              | 5.0   | Закрепление<br>отсутствует  |
| 5921  | 399476.95     | 2201447.07 | Картометрический<br>метод                              | 5.0   | Закрепление<br>отсутствует  |
| 5922  | 399488.33     | 2201453.78 | Картометрический<br>метод                              | 5.0   | Закрепление<br>отсутствует  |
| 5923  | 399513.29     | 2201469.01 | Картометрический<br>метод                              | 5.0   | Закрепление<br>отсутствует  |
| 5924  | 399540.01     | 2201485.78 | Картометрический<br>метод                              | 5.0   | Закрепление<br>отсутствует  |
| 5925  | 399583.14     | 2201512.60 | Картометрический<br>метод                              | 5.0   | Закрепление<br>отсутствует  |
| 5926  | 399604.22     | 2201525.09 | Картометрический<br>метод                              | 5.0   | Закрепление<br>отсутствует  |
| 5927  | 399611.30     | 2201531.57 | Картометрический<br>метод                              | 5.0   | Закрепление<br>отсутствует  |
| 5928  | 399613.55     | 2201533.81 | Картометрический<br>метод                              | 5.0   | Закрепление<br>отсутствует  |
| 5929  | 399597.68     | 2201549.79 | Картометрический<br>метод                              | 5.0   | Закрепление<br>отсутствует  |
| 5930  | 399579.67     | 2201563.71 | Картометрический<br>метод                              | 5.0   | Закрепление<br>отсутствует  |
| 5931  | 399577.30     | 2201562.12 | Картометрический<br>метод                              | 5.0   | Закрепление<br>отсутствует  |
| 5932  | 399548.20     | 2201581.35 | Картометрический<br>метод                              | 5.0   | Закрепление<br>отсутствует  |
| 5907  | 399546.14     | 2201579.80 | Картометрический<br>метод                              | 5.0   | Закрепление<br>отсутствует  |
| 5933  | 403260.35     | 2195312.75 | Картометрический<br>метод                              | 5.0   | Закрепление<br>отсутствует  |
| 5934  | 403263.94     | 2195308.04 | Картометрический<br>метод                              | 5.0   | Закрепление<br>отсутствует  |
|   |               |            |  |   |   |



| 2. Сведения о характерных точках границ объекта |               |            |  |   |   |
|---|---------------|------------|--|---|---|
| Обозначение<br>характерных точек<br>границ      | Координаты, м |            | Метод<br>определения<br>координат<br>характерной точки | Средняя<br>квадратическая<br>погрешность<br>положения<br>характерной<br>точки (Mt), м | Описание<br>обозначения<br>точки на<br>местности (при<br>наличии) |
|   | X             | Y          |  |   |   |
| 1   | 2             | 3          | 4  | 5   | 6   |
| 5935  | 403323.96     | 2195230.52 | Картометрический<br>метод                              | 5.0   | Закрепление<br>отсутствует  |
| 5936  | 403334.48     | 2195237.98 | Картометрический<br>метод                              | 5.0   | Закрепление<br>отсутствует  |
| 5937  | 403378.90     | 2195238.65 | Картометрический<br>метод                              | 5.0   | Закрепление<br>отсутствует  |
| 5938  | 403443.99     | 2195233.81 | Картометрический<br>метод                              | 5.0   | Закрепление<br>отсутствует  |
| 5939  | 403425.44     | 2195252.89 | Картометрический<br>метод                              | 5.0   | Закрепление<br>отсутствует  |
| 5940  | 403388.23     | 2195301.05 | Картометрический<br>метод                              | 5.0   | Закрепление<br>отсутствует  |
| 5941  | 403354.97     | 2195332.32 | Картометрический<br>метод                              | 5.0   | Закрепление<br>отсутствует  |
| 5942  | 403307.48     | 2195359.07 | Картометрический<br>метод                              | 5.0   | Закрепление<br>отсутствует  |
| 5933  | 403260.35     | 2195312.75 | Картометрический<br>метод                              | 5.0   | Закрепление<br>отсутствует  |
| 5943  | 403343.85     | 2194629.42 | Картометрический<br>метод                              | 5.0   | Закрепление<br>отсутствует  |
| 5944  | 403320.54     | 2194610.54 | Картометрический<br>метод                              | 5.0   | Закрепление<br>отсутствует  |
| 5945  | 403306.25     | 2194598.96 | Картометрический<br>метод                              | 5.0   | Закрепление<br>отсутствует  |
| 5946  | 403296.91     | 2194592.06 | Картометрический<br>метод                              | 5.0   | Закрепление<br>отсутствует  |
| 5947  | 403272.75     | 2194574.20 | Картометрический<br>метод                              | 5.0   | Закрепление<br>отсутствует  |
| 5948  | 403248.61     | 2194556.36 | Картометрический<br>метод                              | 5.0   | Закрепление<br>отсутствует  |
| 5949  | 403220.88     | 2194535.86 | Картометрический<br>метод                              | 5.0   | Закрепление<br>отсутствует  |
| 5950  | 403209.65     | 2194527.56 | Картометрический<br>метод                              | 5.0   | Закрепление<br>отсутствует  |
| 5951  | 403239.51     | 2194487.81 | Картометрический<br>метод                              | 5.0   | Закрепление<br>отсутствует  |
| 5952  | 403263.62     | 2194455.74 | Картометрический<br>метод                              | 5.0   | Закрепление<br>отсутствует  |
| 5953  | 403290.74     | 2194419.66 | Картометрический<br>метод                              | 5.0   | Закрепление<br>отсутствует  |
| 5954  | 403301.66     | 2194405.14 | Картометрический<br>метод                              | 5.0   | Закрепление<br>отсутствует  |
| 5955  | 403319.05     | 2194378.41 | Картометрический<br>метод                              | 5.0   | Закрепление<br>отсутствует  |
| 5956  | 403325.30     | 2194368.82 | Картометрический<br>метод                              | 5.0   | Закрепление<br>отсутствует  |
| 5957  | 403343.41     | 2194334.63 | Картометрический<br>метод                              | 5.0   | Закрепление<br>отсутствует  |
| 5958  | 403363.48     | 2194347.46 | Картометрический<br>метод                              | 5.0   | Закрепление<br>отсутствует  |
|   |               |            |  |   |   |



| 2. Сведения о характерных точках границ объекта |               |            |  |   |   |
|---|---------------|------------|--|---|---|
| Обозначение<br>характерных точек<br>границ      | Координаты, м |            | Метод<br>определения<br>координат<br>характерной точки | Средняя<br>квадратическая<br>погрешность<br>положения<br>характерной<br>точки (Mt), м | Описание<br>обозначения<br>точки на<br>местности (при<br>наличии) |
|   | X             | Y          |  |   |   |
| 1   | 2             | 3          | 4  | 5   | 6   |
| 5959  | 403336.57     | 2194389.60 | Картометрический<br>метод                              | 5.0   | Закрепление<br>отсутствует  |
| 5960  | 403309.65     | 2194431.74 | Картометрический<br>метод                              | 5.0   | Закрепление<br>отсутствует  |
| 5961  | 403285.43     | 2194469.66 | Картометрический<br>метод                              | 5.0   | Закрепление<br>отсутствует  |
| 5962  | 403263.90     | 2194503.38 | Картометрический<br>метод                              | 5.0   | Закрепление<br>отсутствует  |
| 5963  | 403261.90     | 2194506.50 | Картометрический<br>метод                              | 5.0   | Закрепление<br>отсутствует  |
| 5964  | 403257.07     | 2194514.08 | Картометрический<br>метод                              | 5.0   | Закрепление<br>отсутствует  |
| 5965  | 403272.64     | 2194526.70 | Картометрический<br>метод                              | 5.0   | Закрепление<br>отсутствует  |
| 5966  | 403295.95     | 2194545.57 | Картометрический<br>метод                              | 5.0   | Закрепление<br>отсутствует  |
| 5967  | 403319.27     | 2194564.45 | Картометрический<br>метод                              | 5.0   | Закрепление<br>отсутствует  |
| 5968  | 403342.58     | 2194583.35 | Картометрический<br>метод                              | 5.0   | Закрепление<br>отсутствует  |
| 5969  | 403365.90     | 2194602.22 | Картометрический<br>метод                              | 5.0   | Закрепление<br>отсутствует  |
| 5970  | 403380.66     | 2194614.19 | Картометрический<br>метод                              | 5.0   | Закрепление<br>отсутствует  |
| 5971  | 403382.09     | 2194623.02 | Картометрический<br>метод                              | 5.0   | Закрепление<br>отсутствует  |
| 5972  | 403366.37     | 2194647.65 | Картометрический<br>метод                              | 5.0   | Закрепление<br>отсутствует  |
| 5943  | 403343.85     | 2194629.42 | Картометрический<br>метод                              | 5.0   | Закрепление<br>отсутствует  |
| 5973  | 406203.00     | 2190178.37 | Картометрический<br>метод                              | 5.0   | Закрепление<br>отсутствует  |
| 5974  | 406242.46     | 2190172.06 | Картометрический<br>метод                              | 5.0   | Закрепление<br>отсутствует  |
| 5975  | 406244.90     | 2190129.64 | Картометрический<br>метод                              | 5.0   | Закрепление<br>отсутствует  |
| 5976  | 406245.11     | 2190129.60 | Картометрический<br>метод                              | 5.0   | Закрепление<br>отсутствует  |
| 5977  | 406251.50     | 2190126.81 | Картометрический<br>метод                              | 5.0   | Закрепление<br>отсутствует  |
| 5978  | 406291.25     | 2190116.51 | Картометрический<br>метод                              | 5.0   | Закрепление<br>отсутствует  |
| 5979  | 406309.34     | 2190116.18 | Картометрический<br>метод                              | 5.0   | Закрепление<br>отсутствует  |
| 5980  | 406325.37     | 2190119.76 | Картометрический<br>метод                              | 5.0   | Закрепление<br>отсутствует  |
| 5981  | 406394.55     | 2190141.63 | Картометрический<br>метод                              | 5.0   | Закрепление<br>отсутствует  |
| 5982  | 406397.41     | 2190153.06 | Картометрический<br>метод                              | 5.0   | Закрепление<br>отсутствует  |
|   |               |            |  |   |   |



| 2. Сведения о характерных точках границ объекта |               |            |  |   |   |
|---|---------------|------------|--|---|---|
| Обозначение<br>характерных точек<br>границ      | Координаты, м |            | Метод<br>определения<br>координат<br>характерной точки | Средняя<br>квадратическая<br>погрешность<br>положения<br>характерной<br>точки (Mt), м | Описание<br>обозначения<br>точки на<br>местности (при<br>наличии) |
|   | X             | Y          |  |   |   |
| 1   | 2             | 3          | 4  | 5   | 6   |
| 5983  | 406396.69     | 2190158.77 | Картометрический<br>метод                              | 5.0   | Закрепление<br>отсутствует  |
| 5984  | 406394.12     | 2190158.68 | Картометрический<br>метод                              | 5.0   | Закрепление<br>отсутствует  |
| 5985  | 406388.65     | 2190180.93 | Картометрический<br>метод                              | 5.0   | Закрепление<br>отсутствует  |
| 5986  | 406329.90     | 2190176.09 | Картометрический<br>метод                              | 5.0   | Закрепление<br>отсутствует  |
| 5987  | 406326.53     | 2190207.38 | Картометрический<br>метод                              | 5.0   | Закрепление<br>отсутствует  |
| 5988  | 406291.80     | 2190200.82 | Картометрический<br>метод                              | 5.0   | Закрепление<br>отсутствует  |
| 5989  | 406250.04     | 2190195.83 | Картометрический<br>метод                              | 5.0   | Закрепление<br>отсутствует  |
| 5990  | 406245.65     | 2190195.30 | Картометрический<br>метод                              | 5.0   | Закрепление<br>отсутствует  |
| 5991  | 406244.64     | 2190211.95 | Картометрический<br>метод                              | 5.0   | Закрепление<br>отсутствует  |
| 5992  | 406200.50     | 2190218.11 | Картометрический<br>метод                              | 5.0   | Закрепление<br>отсутствует  |
| 5973  | 406203.00     | 2190178.37 | Картометрический<br>метод                              | 5.0   | Закрепление<br>отсутствует  |
| 5993  | 400644.57     | 2199089.69 | Картометрический<br>метод                              | 5.0   | Закрепление<br>отсутствует  |
| 5994  | 400626.16     | 2199083.34 | Картометрический<br>метод                              | 5.0   | Закрепление<br>отсутствует  |
| 5995  | 400620.79     | 2199075.31 | Картометрический<br>метод                              | 5.0   | Закрепление<br>отсутствует  |
| 5996  | 400622.30     | 2199070.44 | Картометрический<br>метод                              | 5.0   | Закрепление<br>отсутствует  |
| 5997  | 400632.87     | 2199036.35 | Картометрический<br>метод                              | 5.0   | Закрепление<br>отсутствует  |
| 5998  | 400633.69     | 2199030.82 | Картометрический<br>метод                              | 5.0   | Закрепление<br>отсутствует  |
| 5999  | 400643.87     | 2199006.23 | Картометрический<br>метод                              | 5.0   | Закрепление<br>отсутствует  |
| 6000  | 400661.21     | 2198967.59 | Картометрический<br>метод                              | 5.0   | Закрепление<br>отсутствует  |
| 6001  | 400662.34     | 2198962.49 | Картометрический<br>метод                              | 5.0   | Закрепление<br>отсутствует  |
| 6002  | 400674.88     | 2198941.11 | Картометрический<br>метод                              | 5.0   | Закрепление<br>отсутствует  |
| 6003  | 400689.44     | 2198920.58 | Картометрический<br>метод                              | 5.0   | Закрепление<br>отсутствует  |
| 6004  | 400694.55     | 2198913.82 | Картометрический<br>метод                              | 5.0   | Закрепление<br>отсутствует  |
| 6005  | 400697.42     | 2198910.04 | Картометрический<br>метод                              | 5.0   | Закрепление<br>отсутствует  |
| 6006  | 400720.14     | 2198932.63 | Картометрический<br>метод                              | 5.0   | Закрепление<br>отсутствует  |
|   |               |            |  |   |   |



| 2. Сведения о характерных точках границ объекта |               |            |  |   |   |
|---|---------------|------------|--|---|---|
| Обозначение<br>характерных точек<br>границ      | Координаты, м |            | Метод<br>определения<br>координат<br>характерной точки | Средняя<br>квадратическая<br>погрешность<br>положения<br>характерной<br>точки (Mt), м | Описание<br>обозначения<br>точки на<br>местности (при<br>наличии) |
|   | X             | Y          |  |   |   |
| 1   | 2             | 3          | 4  | 5   | 6   |
| 6007  | 400731.37     | 2198943.80 | Картометрический<br>метод                              | 5.0   | Закрепление<br>отсутствует  |
| 6008  | 400737.88     | 2198937.55 | Картометрический<br>метод                              | 5.0   | Закрепление<br>отсутствует  |
| 6009  | 400742.04     | 2198933.56 | Картометрический<br>метод                              | 5.0   | Закрепление<br>отсутствует  |
| 6010  | 400745.58     | 2198937.24 | Картометрический<br>метод                              | 5.0   | Закрепление<br>отсутствует  |
| 6011  | 400757.23     | 2198988.96 | Картометрический<br>метод                              | 5.0   | Закрепление<br>отсутствует  |
| 6012  | 400750.35     | 2198994.38 | Картометрический<br>метод                              | 5.0   | Закрепление<br>отсутствует  |
| 6013  | 400743.50     | 2198998.99 | Картометрический<br>метод                              | 5.0   | Закрепление<br>отсутствует  |
| 6014  | 400738.54     | 2199001.28 | Картометрический<br>метод                              | 5.0   | Закрепление<br>отсутствует  |
| 6015  | 400714.54     | 2199008.22 | Картометрический<br>метод                              | 5.0   | Закрепление<br>отсутствует  |
| 6016  | 400704.42     | 2199010.07 | Картометрический<br>метод                              | 5.0   | Закрепление<br>отсутствует  |
| 6017  | 400690.12     | 2199034.96 | Картометрический<br>метод                              | 5.0   | Закрепление<br>отсутствует  |
| 6018  | 400681.50     | 2199058.06 | Картометрический<br>метод                              | 5.0   | Закрепление<br>отсутствует  |
| 6019  | 400679.68     | 2199063.24 | Картометрический<br>метод                              | 5.0   | Закрепление<br>отсутствует  |
| 6020  | 400673.73     | 2199086.93 | Картометрический<br>метод                              | 5.0   | Закрепление<br>отсутствует  |
| 6021  | 400673.21     | 2199089.07 | Картометрический<br>метод                              | 5.0   | Закрепление<br>отсутствует  |
| 6022  | 400659.12     | 2199090.51 | Картометрический<br>метод                              | 5.0   | Закрепление<br>отсутствует  |
| 5993  | 400644.57     | 2199089.69 | Картометрический<br>метод                              | 5.0   | Закрепление<br>отсутствует  |
| 6023  | 400634.56     | 2200588.26 | Картометрический<br>метод                              | 5.0   | Закрепление<br>отсутствует  |
| 6024  | 400593.06     | 2200494.32 | Картометрический<br>метод                              | 5.0   | Закрепление<br>отсутствует  |
| 6025  | 400601.12     | 2200438.56 | Картометрический<br>метод                              | 5.0   | Закрепление<br>отсутствует  |
| 6026  | 400693.30     | 2200475.96 | Картометрический<br>метод                              | 5.0   | Закрепление<br>отсутствует  |
| 6027  | 400723.17     | 2200483.40 | Картометрический<br>метод                              | 5.0   | Закрепление<br>отсутствует  |
| 6028  | 400699.06     | 2200512.55 | Картометрический<br>метод                              | 5.0   | Закрепление<br>отсутствует  |
| 6029  | 400683.12     | 2200539.44 | Картометрический<br>метод                              | 5.0   | Закрепление<br>отсутствует  |
| 6030  | 400673.91     | 2200561.17 | Картометрический<br>метод                              | 5.0   | Закрепление<br>отсутствует  |
|   |               |            |  |   |   |



| 2. Сведения о характерных точках границ объекта |               |            |  |   |   |
|---|---------------|------------|--|---|---|
| Обозначение<br>характерных точек<br>границ      | Координаты, м |            | Метод<br>определения<br>координат<br>характерной точки | Средняя<br>квадратическая<br>погрешность<br>положения<br>характерной<br>точки (Mt), м | Описание<br>обозначения<br>точки на<br>местности (при<br>наличии) |
|   | X             | Y          |  |   |   |
| 1   | 2             | 3          | 4  | 5   | 6   |
| 6031  | 400672.96     | 2200583.67 | Картометрический<br>метод                              | 5.0   | Закрепление<br>отсутствует  |
| 6032  | 400650.01     | 2200621.03 | Картометрический<br>метод                              | 5.0   | Закрепление<br>отсутствует  |
| 6023  | 400634.56     | 2200588.26 | Картометрический<br>метод                              | 5.0   | Закрепление<br>отсутствует  |
| 6033  | 399261.33     | 2201140.37 | Картометрический<br>метод                              | 5.0   | Закрепление<br>отсутствует  |
| 6034  | 399249.63     | 2201133.25 | Картометрический<br>метод                              | 5.0   | Закрепление<br>отсутствует  |
| 6035  | 399240.46     | 2201126.69 | Картометрический<br>метод                              | 5.0   | Закрепление<br>отсутствует  |
| 6036  | 399206.74     | 2201108.48 | Картометрический<br>метод                              | 5.0   | Закрепление<br>отсутствует  |
| 6037  | 399100.48     | 2201110.78 | Картометрический<br>метод                              | 5.0   | Закрепление<br>отсутствует  |
| 6038  | 399099.98     | 2201108.62 | Картометрический<br>метод                              | 5.0   | Закрепление<br>отсутствует  |
| 6039  | 399107.17     | 2201094.38 | Картометрический<br>метод                              | 5.0   | Закрепление<br>отсутствует  |
| 6040  | 399120.40     | 2201067.17 | Картометрический<br>метод                              | 5.0   | Закрепление<br>отсутствует  |
| 6041  | 399127.86     | 2201050.71 | Картометрический<br>метод                              | 5.0   | Закрепление<br>отсутствует  |
| 6042  | 399132.19     | 2201048.08 | Картометрический<br>метод                              | 5.0   | Закрепление<br>отсутствует  |
| 6043  | 399137.18     | 2201047.14 | Картометрический<br>метод                              | 5.0   | Закрепление<br>отсутствует  |
| 6044  | 399151.81     | 2201049.23 | Картометрический<br>метод                              | 5.0   | Закрепление<br>отсутствует  |
| 6045  | 399216.08     | 2201059.96 | Картометрический<br>метод                              | 5.0   | Закрепление<br>отсутствует  |
| 6046  | 399268.83     | 2201071.84 | Картометрический<br>метод                              | 5.0   | Закрепление<br>отсутствует  |
| 6047  | 399310.68     | 2201081.95 | Картометрический<br>метод                              | 5.0   | Закрепление<br>отсутствует  |
| 6048  | 399275.78     | 2201150.20 | Картометрический<br>метод                              | 5.0   | Закрепление<br>отсутствует  |
| 6033  | 399261.33     | 2201140.37 | Картометрический<br>метод                              | 5.0   | Закрепление<br>отсутствует  |
| 6049  | 403583.46     | 2194812.08 | Картометрический<br>метод                              | 5.0   | Закрепление<br>отсутствует  |
| 6050  | 403580.10     | 2194809.90 | Картометрический<br>метод                              | 5.0   | Закрепление<br>отсутствует  |
| 6051  | 403510.84     | 2194764.56 | Картометрический<br>метод                              | 5.0   | Закрепление<br>отсутствует  |
| 6052  | 403506.70     | 2194744.71 | Картометрический<br>метод                              | 5.0   | Закрепление<br>отсутствует  |
| 6053  | 403516.75     | 2194717.25 | Картометрический<br>метод                              | 5.0   | Закрепление<br>отсутствует  |
|   |               |            |  |   |   |



| 2. Сведения о характерных точках границ объекта |               |            |  |   |   |
|---|---------------|------------|--|---|---|
| Обозначение<br>характерных точек<br>границ      | Координаты, м |            | Метод<br>определения<br>координат<br>характерной точки | Средняя<br>квадратическая<br>погрешность<br>положения<br>характерной<br>точки (Mt), м | Описание<br>обозначения<br>точки на<br>местности (при<br>наличии) |
|   | X             | Y          |  |   |   |
| 1   | 2             | 3          | 4  | 5   | 6   |
| 6054  | 403525.41     | 2194693.76 | Картометрический<br>метод                              | 5.0   | Закрепление<br>отсутствует  |
| 6055  | 403540.63     | 2194677.93 | Картометрический<br>метод                              | 5.0   | Закрепление<br>отсутствует  |
| 6056  | 403541.77     | 2194676.60 | Картометрический<br>метод                              | 5.0   | Закрепление<br>отсутствует  |
| 6057  | 403562.05     | 2194679.13 | Картометрический<br>метод                              | 5.0   | Закрепление<br>отсутствует  |
| 6058  | 403636.68     | 2194719.26 | Картометрический<br>метод                              | 5.0   | Закрепление<br>отсутствует  |
| 6059  | 403617.71     | 2194759.85 | Картометрический<br>метод                              | 5.0   | Закрепление<br>отсутствует  |
| 6060  | 403587.12     | 2194814.47 | Картометрический<br>метод                              | 5.0   | Закрепление<br>отсутствует  |
| 6049  | 403583.46     | 2194812.08 | Картометрический<br>метод                              | 5.0   | Закрепление<br>отсутствует  |
| 6061  | 394030.52     | 2193813.64 | Картометрический<br>метод                              | 5.0   | Закрепление<br>отсутствует  |
| 6062  | 394038.15     | 2193782.32 | Картометрический<br>метод                              | 5.0   | Закрепление<br>отсутствует  |
| 6063  | 394039.03     | 2193778.72 | Картометрический<br>метод                              | 5.0   | Закрепление<br>отсутствует  |
| 6064  | 394087.13     | 2193706.25 | Картометрический<br>метод                              | 5.0   | Закрепление<br>отсутствует  |
| 6065  | 394104.14     | 2193677.39 | Картометрический<br>метод                              | 5.0   | Закрепление<br>отсутствует  |
| 6066  | 394120.40     | 2193641.92 | Картометрический<br>метод                              | 5.0   | Закрепление<br>отсутствует  |
| 6067  | 394125.87     | 2193632.28 | Картометрический<br>метод                              | 5.0   | Закрепление<br>отсутствует  |
| 6068  | 394128.74     | 2193633.61 | Картометрический<br>метод                              | 5.0   | Закрепление<br>отсутствует  |
| 6069  | 394144.31     | 2193640.84 | Картометрический<br>метод                              | 5.0   | Закрепление<br>отсутствует  |
| 6070  | 394147.86     | 2193642.48 | Картометрический<br>метод                              | 5.0   | Закрепление<br>отсутствует  |
| 6071  | 394179.95     | 2193644.62 | Картометрический<br>метод                              | 5.0   | Закрепление<br>отсутствует  |
| 6072  | 394178.99     | 2193645.98 | Картометрический<br>метод                              | 5.0   | Закрепление<br>отсутствует  |
| 6073  | 394160.81     | 2193668.99 | Картометрический<br>метод                              | 5.0   | Закрепление<br>отсутствует  |
| 6074  | 394143.09     | 2193699.91 | Картометрический<br>метод                              | 5.0   | Закрепление<br>отсутствует  |
| 6075  | 394126.07     | 2193728.79 | Картометрический<br>метод                              | 5.0   | Закрепление<br>отсутствует  |
| 6076  | 394105.19     | 2193763.53 | Картометрический<br>метод                              | 5.0   | Закрепление<br>отсутствует  |
| 6077  | 394084.85     | 2193801.04 | Картометрический<br>метод                              | 5.0   | Закрепление<br>отсутствует  |
|   |               |            |  |   |   |



| 2. Сведения о характерных точках границ объекта |               |            |  |   |   |
|---|---------------|------------|--|---|---|
| Обозначение<br>характерных точек<br>границ      | Координаты, м |            | Метод<br>определения<br>координат<br>характерной точки | Средняя<br>квадратическая<br>погрешность<br>положения<br>характерной<br>точки (Mt), м | Описание<br>обозначения<br>точки на<br>местности (при<br>наличии) |
|   | X             | Y          |  |   |   |
| 1   | 2             | 3          | 4  | 5   | 6   |
| 6078  | 394070.57     | 2193842.16 | Картометрический<br>метод                              | 5.0   | Закрепление<br>отсутствует  |
| 6079  | 394034.11     | 2193842.30 | Картометрический<br>метод                              | 5.0   | Закрепление<br>отсутствует  |
| 6080  | 394023.53     | 2193842.34 | Картометрический<br>метод                              | 5.0   | Закрепление<br>отсутствует  |
| 6061  | 394030.52     | 2193813.64 | Картометрический<br>метод                              | 5.0   | Закрепление<br>отсутствует  |
| 6081  | 401700.91     | 2187905.23 | Картометрический<br>метод                              | 5.0   | Закрепление<br>отсутствует  |
| 6082  | 401700.14     | 2187902.74 | Картометрический<br>метод                              | 5.0   | Закрепление<br>отсутствует  |
| 6083  | 401748.63     | 2187878.62 | Картометрический<br>метод                              | 5.0   | Закрепление<br>отсутствует  |
| 6084  | 401759.51     | 2187873.27 | Картометрический<br>метод                              | 5.0   | Закрепление<br>отсутствует  |
| 6085  | 401799.40     | 2187852.74 | Картометрический<br>метод                              | 5.0   | Закрепление<br>отсутствует  |
| 6086  | 401810.64     | 2187848.51 | Картометрический<br>метод                              | 5.0   | Закрепление<br>отсутствует  |
| 6087  | 401835.58     | 2187836.16 | Картометрический<br>метод                              | 5.0   | Закрепление<br>отсутствует  |
| 6088  | 401976.19     | 2187774.46 | Картометрический<br>метод                              | 5.0   | Закрепление<br>отсутствует  |
| 6089  | 401987.81     | 2187789.68 | Картометрический<br>метод                              | 5.0   | Закрепление<br>отсутствует  |
| 6090  | 402010.62     | 2187838.07 | Картометрический<br>метод                              | 5.0   | Закрепление<br>отсутствует  |
| 6091  | 401986.87     | 2187860.86 | Картометрический<br>метод                              | 5.0   | Закрепление<br>отсутствует  |
| 6092  | 401982.82     | 2187852.25 | Картометрический<br>метод                              | 5.0   | Закрепление<br>отсутствует  |
| 6093  | 401966.53     | 2187817.63 | Картометрический<br>метод                              | 5.0   | Закрепление<br>отсутствует  |
| 6094  | 401957.74     | 2187798.96 | Картометрический<br>метод                              | 5.0   | Закрепление<br>отсутствует  |
| 6095  | 401842.67     | 2187858.17 | Картометрический<br>метод                              | 5.0   | Закрепление<br>отсутствует  |
| 6096  | 401852.93     | 2187890.01 | Картометрический<br>метод                              | 5.0   | Закрепление<br>отсутствует  |
| 6097  | 401826.76     | 2187898.44 | Картометрический<br>метод                              | 5.0   | Закрепление<br>отсутствует  |
| 6098  | 401822.43     | 2187885.03 | Картометрический<br>метод                              | 5.0   | Закрепление<br>отсутствует  |
| 6099  | 401810.92     | 2187888.46 | Картометрический<br>метод                              | 5.0   | Закрепление<br>отсутствует  |
| 6100  | 401768.74     | 2187902.01 | Картометрический<br>метод                              | 5.0   | Закрепление<br>отсутствует  |
| 6101  | 401758.04     | 2187907.93 | Картометрический<br>метод                              | 5.0   | Закрепление<br>отсутствует  |
|   |               |            |  |   |   |



| 2. Сведения о характерных точках границ объекта |               |            |  |   |   |
|---|---------------|------------|--|---|---|
| Обозначение<br>характерных точек<br>границ      | Координаты, м |            | Метод<br>определения<br>координат<br>характерной точки | Средняя<br>квадратическая<br>погрешность<br>положения<br>характерной<br>точки (Mt), м | Описание<br>обозначения<br>точки на<br>местности (при<br>наличии) |
|   | X             | Y          |  |   |   |
| 1   | 2             | 3          | 4  | 5   | 6   |
| 6102  | 401707.62     | 2187926.74 | Картометрический<br>метод                              | 5.0   | Закрепление<br>отсутствует  |
| 6081  | 401700.91     | 2187905.23 | Картометрический<br>метод                              | 5.0   | Закрепление<br>отсутствует  |
| 6103  | 400403.21     | 2198675.33 | Картометрический<br>метод                              | 5.0   | Закрепление<br>отсутствует  |
| 6104  | 400393.00     | 2198669.12 | Картометрический<br>метод                              | 5.0   | Закрепление<br>отсутствует  |
| 6105  | 400373.73     | 2198657.41 | Картометрический<br>метод                              | 5.0   | Закрепление<br>отсутствует  |
| 6106  | 400386.06     | 2198638.50 | Картометрический<br>метод                              | 5.0   | Закрепление<br>отсутствует  |
| 6107  | 400397.90     | 2198620.34 | Картометрический<br>метод                              | 5.0   | Закрепление<br>отсутствует  |
| 6108  | 400439.00     | 2198546.83 | Картометрический<br>метод                              | 5.0   | Закрепление<br>отсутствует  |
| 6109  | 400463.70     | 2198528.35 | Картометрический<br>метод                              | 5.0   | Закрепление<br>отсутствует  |
| 6110  | 400460.79     | 2198532.99 | Картометрический<br>метод                              | 5.0   | Закрепление<br>отсутствует  |
| 6111  | 400501.86     | 2198554.65 | Картометрический<br>метод                              | 5.0   | Закрепление<br>отсутствует  |
| 6112  | 400506.62     | 2198557.33 | Картометрический<br>метод                              | 5.0   | Закрепление<br>отсутствует  |
| 6113  | 400508.63     | 2198558.48 | Картометрический<br>метод                              | 5.0   | Закрепление<br>отсутствует  |
| 6114  | 400498.36     | 2198576.47 | Картометрический<br>метод                              | 5.0   | Закрепление<br>отсутствует  |
| 6115  | 400481.17     | 2198606.76 | Картометрический<br>метод                              | 5.0   | Закрепление<br>отсутствует  |
| 6116  | 400454.30     | 2198652.77 | Картометрический<br>метод                              | 5.0   | Закрепление<br>отсутствует  |
| 6117  | 400431.97     | 2198692.83 | Картометрический<br>метод                              | 5.0   | Закрепление<br>отсутствует  |
| 6103  | 400403.21     | 2198675.33 | Картометрический<br>метод                              | 5.0   | Закрепление<br>отсутствует  |
| 6118  | 399707.80     | 2202274.33 | Картометрический<br>метод                              | 5.0   | Закрепление<br>отсутствует  |
| 6119  | 399691.30     | 2202259.89 | Картометрический<br>метод                              | 5.0   | Закрепление<br>отсутствует  |
| 6120  | 399675.75     | 2202246.25 | Картометрический<br>метод                              | 5.0   | Закрепление<br>отсутствует  |
| 6121  | 399664.45     | 2202236.36 | Картометрический<br>метод                              | 5.0   | Закрепление<br>отсутствует  |
| 6122  | 399653.55     | 2202226.81 | Картометрический<br>метод                              | 5.0   | Закрепление<br>отсутствует  |
| 6123  | 399644.15     | 2202218.56 | Картометрический<br>метод                              | 5.0   | Закрепление<br>отсутствует  |
| 6124  | 399633.89     | 2202209.58 | Картометрический<br>метод                              | 5.0   | Закрепление<br>отсутствует  |
|   |               |            |  |   |   |



| 2. Сведения о характерных точках границ объекта |               |            |  |   |   |
|---|---------------|------------|--|---|---|
| Обозначение<br>характерных точек<br>границ      | Координаты, м |            | Метод<br>определения<br>координат<br>характерной точки | Средняя<br>квадратическая<br>погрешность<br>положения<br>характерной<br>точки (Mt), м | Описание<br>обозначения<br>точки на<br>местности (при<br>наличии) |
|   | X             | Y          |  |   |   |
| 1   | 2             | 3          | 4  | 5   | 6   |
| 6125  | 399673.61     | 2202167.53 | Картометрический<br>метод                              | 5.0   | Закрепление<br>отсутствует  |
| 6126  | 399684.57     | 2202155.94 | Картометрический<br>метод                              | 5.0   | Закрепление<br>отсутствует  |
| 6127  | 399694.36     | 2202165.36 | Картометрический<br>метод                              | 5.0   | Закрепление<br>отсутствует  |
| 6128  | 399695.01     | 2202165.99 | Картометрический<br>метод                              | 5.0   | Закрепление<br>отсутствует  |
| 6129  | 399702.01     | 2202175.47 | Картометрический<br>метод                              | 5.0   | Закрепление<br>отсутствует  |
| 6130  | 399710.76     | 2202187.30 | Картометрический<br>метод                              | 5.0   | Закрепление<br>отсутствует  |
| 6131  | 399721.00     | 2202198.30 | Картометрический<br>метод                              | 5.0   | Закрепление<br>отсутствует  |
| 6132  | 399729.34     | 2202207.25 | Картометрический<br>метод                              | 5.0   | Закрепление<br>отсутствует  |
| 6133  | 399739.19     | 2202216.17 | Картометрический<br>метод                              | 5.0   | Закрепление<br>отсутствует  |
| 6134  | 399746.24     | 2202222.52 | Картометрический<br>метод                              | 5.0   | Закрепление<br>отсутствует  |
| 6135  | 399757.11     | 2202233.32 | Картометрический<br>метод                              | 5.0   | Закрепление<br>отсутствует  |
| 6136  | 399758.10     | 2202234.32 | Картометрический<br>метод                              | 5.0   | Закрепление<br>отсутствует  |
| 6137  | 399773.14     | 2202244.13 | Картометрический<br>метод                              | 5.0   | Закрепление<br>отсутствует  |
| 6138  | 399780.40     | 2202247.50 | Картометрический<br>метод                              | 5.0   | Закрепление<br>отсутствует  |
| 6139  | 399741.32     | 2202275.27 | Картометрический<br>метод                              | 5.0   | Закрепление<br>отсутствует  |
| 6140  | 399726.93     | 2202284.13 | Картометрический<br>метод                              | 5.0   | Закрепление<br>отсутствует  |
| 6141  | 399721.64     | 2202286.46 | Картометрический<br>метод                              | 5.0   | Закрепление<br>отсутствует  |
| 6118  | 399707.80     | 2202274.33 | Картометрический<br>метод                              | 5.0   | Закрепление<br>отсутствует  |
| 6142  | 398881.51     | 2200242.85 | Картометрический<br>метод                              | 5.0   | Закрепление<br>отсутствует  |
| 6143  | 398891.98     | 2200241.45 | Картометрический<br>метод                              | 5.0   | Закрепление<br>отсутствует  |
| 6144  | 398887.90     | 2200221.80 | Картометрический<br>метод                              | 5.0   | Закрепление<br>отсутствует  |
| 6145  | 398965.63     | 2200215.83 | Картометрический<br>метод                              | 5.0   | Закрепление<br>отсутствует  |
| 6146  | 399037.38     | 2200223.08 | Картометрический<br>метод                              | 5.0   | Закрепление<br>отсутствует  |
| 6147  | 399037.45     | 2200224.42 | Картометрический<br>метод                              | 5.0   | Закрепление<br>отсутствует  |
| 6148  | 399037.98     | 2200234.56 | Картометрический<br>метод                              | 5.0   | Закрепление<br>отсутствует  |
|   |               |            |  |   |   |



| 2. Сведения о характерных точках границ объекта |               |            |  |   |   |
|---|---------------|------------|--|---|---|
| Обозначение<br>характерных точек<br>границ      | Координаты, м |            | Метод<br>определения<br>координат<br>характерной точки | Средняя<br>квадратическая<br>погрешность<br>положения<br>характерной<br>точки (Mt), м | Описание<br>обозначения<br>точки на<br>местности (при<br>наличии) |
|   | X             | Y          |  |   |   |
| 1   | 2             | 3          | 4  | 5   | 6   |
| 6149  | 399038.64     | 2200247.57 | Картометрический<br>метод                              | 5.0   | Закрепление<br>отсутствует  |
| 6150  | 399040.43     | 2200271.75 | Картометрический<br>метод                              | 5.0   | Закрепление<br>отсутствует  |
| 6151  | 399033.84     | 2200271.86 | Картометрический<br>метод                              | 5.0   | Закрепление<br>отсутствует  |
| 6152  | 399000.20     | 2200272.82 | Картометрический<br>метод                              | 5.0   | Закрепление<br>отсутствует  |
| 6153  | 398965.84     | 2200272.53 | Картометрический<br>метод                              | 5.0   | Закрепление<br>отсутствует  |
| 6154  | 398916.61     | 2200275.01 | Картометрический<br>метод                              | 5.0   | Закрепление<br>отсутствует  |
| 6155  | 398894.40     | 2200278.98 | Картометрический<br>метод                              | 5.0   | Закрепление<br>отсутствует  |
| 6156  | 398889.04     | 2200279.41 | Картометрический<br>метод                              | 5.0   | Закрепление<br>отсутствует  |
| 6142  | 398881.51     | 2200242.85 | Картометрический<br>метод                              | 5.0   | Закрепление<br>отсутствует  |
| 6157  | 402423.02     | 2191710.29 | Картометрический<br>метод                              | 5.0   | Закрепление<br>отсутствует  |
| 6158  | 402390.48     | 2191698.77 | Картометрический<br>метод                              | 5.0   | Закрепление<br>отсутствует  |
| 6159  | 402390.32     | 2191699.03 | Картометрический<br>метод                              | 5.0   | Закрепление<br>отсутствует  |
| 6160  | 402387.69     | 2191697.94 | Картометрический<br>метод                              | 5.0   | Закрепление<br>отсутствует  |
| 6161  | 402387.35     | 2191697.68 | Картометрический<br>метод                              | 5.0   | Закрепление<br>отсутствует  |
| 6162  | 402355.63     | 2191686.35 | Картометрический<br>метод                              | 5.0   | Закрепление<br>отсутствует  |
| 6163  | 402347.03     | 2191683.27 | Картометрический<br>метод                              | 5.0   | Закрепление<br>отсутствует  |
| 6164  | 402329.12     | 2191676.58 | Картометрический<br>метод                              | 5.0   | Закрепление<br>отсутствует  |
| 6165  | 402330.94     | 2191671.58 | Картометрический<br>метод                              | 5.0   | Закрепление<br>отсутствует  |
| 6166  | 402334.35     | 2191664.39 | Картометрический<br>метод                              | 5.0   | Закрепление<br>отсутствует  |
| 6167  | 402360.46     | 2191624.76 | Картометрический<br>метод                              | 5.0   | Закрепление<br>отсутствует  |
| 6168  | 402389.18     | 2191591.04 | Картометрический<br>метод                              | 5.0   | Закрепление<br>отсутствует  |
| 6169  | 402412.34     | 2191578.53 | Картометрический<br>метод                              | 5.0   | Закрепление<br>отсутствует  |
| 6170  | 402424.02     | 2191633.96 | Картометрический<br>метод                              | 5.0   | Закрепление<br>отсутствует  |
| 6171  | 402437.91     | 2191682.83 | Картометрический<br>метод                              | 5.0   | Закрепление<br>отсутствует  |
| 6172  | 402434.25     | 2191692.91 | Картометрический<br>метод                              | 5.0   | Закрепление<br>отсутствует  |
|   |               |            |  |   |   |



| 2. Сведения о характерных точках границ объекта |               |            |  |   |   |
|---|---------------|------------|--|---|---|
| Обозначение<br>характерных точек<br>границ      | Координаты, м |            | Метод<br>определения<br>координат<br>характерной точки | Средняя<br>квадратическая<br>погрешность<br>положения<br>характерной<br>точки (Mt), м | Описание<br>обозначения<br>точки на<br>местности (при<br>наличии) |
|   | X             | Y          |  |   |   |
| 1   | 2             | 3          | 4  | 5   | 6   |
| 6173  | 402432.58     | 2191692.24 | Картометрический<br>метод                              | 5.0   | Закрепление<br>отсутствует  |
| 6174  | 402425.80     | 2191709.00 | Картометрический<br>метод                              | 5.0   | Закрепление<br>отсутствует  |
| 6175  | 402424.96     | 2191711.06 | Картометрический<br>метод                              | 5.0   | Закрепление<br>отсутствует  |
| 6157  | 402423.02     | 2191710.29 | Картометрический<br>метод                              | 5.0   | Закрепление<br>отсутствует  |
| 6176  | 399029.15     | 2201051.43 | Картометрический<br>метод                              | 5.0   | Закрепление<br>отсутствует  |
| 6177  | 399028.88     | 2201043.48 | Картометрический<br>метод                              | 5.0   | Закрепление<br>отсутствует  |
| 6178  | 399029.33     | 2201043.49 | Картометрический<br>метод                              | 5.0   | Закрепление<br>отсутствует  |
| 6179  | 399030.81     | 2201043.52 | Картометрический<br>метод                              | 5.0   | Закрепление<br>отсутствует  |
| 6180  | 399035.84     | 2201034.36 | Картометрический<br>метод                              | 5.0   | Закрепление<br>отсутствует  |
| 6181  | 399039.56     | 2201027.86 | Картометрический<br>метод                              | 5.0   | Закрепление<br>отсутствует  |
| 6182  | 399050.73     | 2201010.57 | Картометрический<br>метод                              | 5.0   | Закрепление<br>отсутствует  |
| 6183  | 399064.30     | 2201013.06 | Картометрический<br>метод                              | 5.0   | Закрепление<br>отсутствует  |
| 6184  | 399088.14     | 2201017.43 | Картометрический<br>метод                              | 5.0   | Закрепление<br>отсутствует  |
| 6185  | 399104.55     | 2201021.46 | Картометрический<br>метод                              | 5.0   | Закрепление<br>отсутствует  |
| 6186  | 399132.68     | 2201028.39 | Картометрический<br>метод                              | 5.0   | Закрепление<br>отсутствует  |
| 6187  | 399127.57     | 2201039.95 | Картометрический<br>метод                              | 5.0   | Закрепление<br>отсутствует  |
| 6188  | 399122.54     | 2201047.93 | Картометрический<br>метод                              | 5.0   | Закрепление<br>отсутствует  |
| 6189  | 399115.07     | 2201064.40 | Картометрический<br>метод                              | 5.0   | Закрепление<br>отсутствует  |
| 6190  | 399101.69     | 2201091.94 | Картометрический<br>метод                              | 5.0   | Закрепление<br>отсутствует  |
| 6191  | 399093.49     | 2201108.29 | Картометрический<br>метод                              | 5.0   | Закрепление<br>отсутствует  |
| 6192  | 399091.57     | 2201110.77 | Картометрический<br>метод                              | 5.0   | Закрепление<br>отсутствует  |
| 6193  | 399055.22     | 2201110.66 | Картометрический<br>метод                              | 5.0   | Закрепление<br>отсутствует  |
| 6194  | 399033.93     | 2201111.43 | Картометрический<br>метод                              | 5.0   | Закрепление<br>отсутствует  |
| 6176  | 399029.15     | 2201051.43 | Картометрический<br>метод                              | 5.0   | Закрепление<br>отсутствует  |
| 6195  | 400332.79     | 2200471.15 | Картометрический<br>метод                              | 5.0   | Закрепление<br>отсутствует  |
|   |               |            |  |   |   |



| 2. Сведения о характерных точках границ объекта |               |            |  |   |   |
|---|---------------|------------|--|---|---|
| Обозначение<br>характерных точек<br>границ      | Координаты, м |            | Метод<br>определения<br>координат<br>характерной точки | Средняя<br>квадратическая<br>погрешность<br>положения<br>характерной<br>точки (Mt), м | Описание<br>обозначения<br>точки на<br>местности (при<br>наличии) |
|   | X             | Y          |  |   |   |
| 1   | 2             | 3          | 4  | 5   | 6   |
| 6196  | 400333.23     | 2200470.99 | Картометрический<br>метод                              | 5.0   | Закрепление<br>отсутствует  |
| 6197  | 400329.97     | 2200462.17 | Картометрический<br>метод                              | 5.0   | Закрепление<br>отсутствует  |
| 6198  | 400327.99     | 2200456.80 | Картометрический<br>метод                              | 5.0   | Закрепление<br>отсутствует  |
| 6199  | 400325.85     | 2200455.90 | Картометрический<br>метод                              | 5.0   | Закрепление<br>отсутствует  |
| 6200  | 400322.10     | 2200448.64 | Картометрический<br>метод                              | 5.0   | Закрепление<br>отсутствует  |
| 6201  | 400321.28     | 2200445.36 | Картометрический<br>метод                              | 5.0   | Закрепление<br>отсутствует  |
| 6202  | 400350.19     | 2200429.59 | Картометрический<br>метод                              | 5.0   | Закрепление<br>отсутствует  |
| 6203  | 400355.11     | 2200428.16 | Картометрический<br>метод                              | 5.0   | Закрепление<br>отсутствует  |
| 6204  | 400355.15     | 2200427.95 | Картометрический<br>метод                              | 5.0   | Закрепление<br>отсутствует  |
| 6205  | 400355.31     | 2200427.90 | Картометрический<br>метод                              | 5.0   | Закрепление<br>отсутствует  |
| 6206  | 400387.71     | 2200418.52 | Картометрический<br>метод                              | 5.0   | Закрепление<br>отсутствует  |
| 6207  | 400425.37     | 2200411.44 | Картометрический<br>метод                              | 5.0   | Закрепление<br>отсутствует  |
| 6208  | 400425.87     | 2200415.69 | Картометрический<br>метод                              | 5.0   | Закрепление<br>отсутствует  |
| 6209  | 400427.49     | 2200429.68 | Картометрический<br>метод                              | 5.0   | Закрепление<br>отсутствует  |
| 6210  | 400428.34     | 2200444.80 | Картометрический<br>метод                              | 5.0   | Закрепление<br>отсутствует  |
| 6211  | 400428.29     | 2200461.18 | Картометрический<br>метод                              | 5.0   | Закрепление<br>отсутствует  |
| 6212  | 400415.82     | 2200491.23 | Картометрический<br>метод                              | 5.0   | Закрепление<br>отсутствует  |
| 6213  | 400416.87     | 2200495.14 | Картометрический<br>метод                              | 5.0   | Закрепление<br>отсутствует  |
| 6214  | 400397.71     | 2200498.86 | Картометрический<br>метод                              | 5.0   | Закрепление<br>отсутствует  |
| 6215  | 400373.62     | 2200506.58 | Картометрический<br>метод                              | 5.0   | Закрепление<br>отсутствует  |
| 6216  | 400348.61     | 2200514.61 | Картометрический<br>метод                              | 5.0   | Закрепление<br>отсутствует  |
| 6195  | 400332.79     | 2200471.15 | Картометрический<br>метод                              | 5.0   | Закрепление<br>отсутствует  |
| 6217  | 403198.56     | 2195231.44 | Картометрический<br>метод                              | 5.0   | Закрепление<br>отсутствует  |
| 6218  | 403215.97     | 2195216.18 | Картометрический<br>метод                              | 5.0   | Закрепление<br>отсутствует  |
| 6219  | 403245.69     | 2195189.48 | Картометрический<br>метод                              | 5.0   | Закрепление<br>отсутствует  |
|   |               |            |  |   |   |



| 2. Сведения о характерных точках границ объекта |               |            |  |   |   |
|---|---------------|------------|--|---|---|
| Обозначение<br>характерных точек<br>границ      | Координаты, м |            | Метод<br>определения<br>координат<br>характерной точки | Средняя<br>квадратическая<br>погрешность<br>положения<br>характерной<br>точки (Mt), м | Описание<br>обозначения<br>точки на<br>местности (при<br>наличии) |
|   | X             | Y          |  |   |   |
| 1   | 2             | 3          | 4  | 5   | 6   |
| 6220  | 403253.94     | 2195195.88 | Картометрический<br>метод                              | 5.0   | Закрепление<br>отсутствует  |
| 6221  | 403259.97     | 2195192.98 | Картометрический<br>метод                              | 5.0   | Закрепление<br>отсутствует  |
| 6222  | 403311.78     | 2195168.02 | Картометрический<br>метод                              | 5.0   | Закрепление<br>отсутствует  |
| 6223  | 403347.93     | 2195156.65 | Картометрический<br>метод                              | 5.0   | Закрепление<br>отсутствует  |
| 6224  | 403353.06     | 2195157.44 | Картометрический<br>метод                              | 5.0   | Закрепление<br>отсутствует  |
| 6225  | 403333.32     | 2195183.56 | Картометрический<br>метод                              | 5.0   | Закрепление<br>отсутствует  |
| 6226  | 403314.52     | 2195207.72 | Картометрический<br>метод                              | 5.0   | Закрепление<br>отсутствует  |
| 6227  | 403295.57     | 2195231.51 | Картометрический<br>метод                              | 5.0   | Закрепление<br>отсутствует  |
| 6228  | 403272.57     | 2195260.61 | Картометрический<br>метод                              | 5.0   | Закрепление<br>отсутствует  |
| 6229  | 403258.14     | 2195278.64 | Картометрический<br>метод                              | 5.0   | Закрепление<br>отсутствует  |
| 6217  | 403198.56     | 2195231.44 | Картометрический<br>метод                              | 5.0   | Закрепление<br>отсутствует  |
| 6230  | 398642.47     | 2201486.36 | Картометрический<br>метод                              | 5.0   | Закрепление<br>отсутствует  |
| 6231  | 398643.97     | 2201231.82 | Картометрический<br>метод                              | 5.0   | Закрепление<br>отсутствует  |
| 6232  | 398644.02     | 2201223.12 | Картометрический<br>метод                              | 5.0   | Закрепление<br>отсутствует  |
| 6233  | 398645.81     | 2201186.70 | Картометрический<br>метод                              | 5.0   | Закрепление<br>отсутствует  |
| 6234  | 398646.11     | 2201184.79 | Картометрический<br>метод                              | 5.0   | Закрепление<br>отсутствует  |
| 6235  | 398646.37     | 2201179.46 | Картометрический<br>метод                              | 5.0   | Закрепление<br>отсутствует  |
| 6236  | 398647.65     | 2201153.26 | Картометрический<br>метод                              | 5.0   | Закрепление<br>отсутствует  |
| 6237  | 398648.69     | 2201111.39 | Картометрический<br>метод                              | 5.0   | Закрепление<br>отсутствует  |
| 6238  | 398649.54     | 2201082.95 | Картометрический<br>метод                              | 5.0   | Закрепление<br>отсутствует  |
| 6239  | 398650.87     | 2201039.19 | Картометрический<br>метод                              | 5.0   | Закрепление<br>отсутствует  |
| 6240  | 398651.33     | 2201023.66 | Картометрический<br>метод                              | 5.0   | Закрепление<br>отсутствует  |
| 6241  | 398652.30     | 2200992.11 | Картометрический<br>метод                              | 5.0   | Закрепление<br>отсутствует  |
| 6242  | 398653.17     | 2200962.83 | Картометрический<br>метод                              | 5.0   | Закрепление<br>отсутствует  |
| 6243  | 398653.44     | 2200953.71 | Картометрический<br>метод                              | 5.0   | Закрепление<br>отсутствует  |
|   |               |            |  |   |   |



| 2. Сведения о характерных точках границ объекта |               |            |  |   |   |
|---|---------------|------------|--|---|---|
| Обозначение<br>характерных точек<br>границ      | Координаты, м |            | Метод<br>определения<br>координат<br>характерной точки | Средняя<br>квадратическая<br>погрешность<br>положения<br>характерной<br>точки (Mt), м | Описание<br>обозначения<br>точки на<br>местности (при<br>наличии) |
|   | X             | Y          |  |   |   |
| 1   | 2             | 3          | 4  | 5   | 6   |
| 6244  | 398653.79     | 2200930.29 | Картометрический<br>метод                              | 5.0   | Закрепление<br>отсутствует  |
| 6245  | 398670.37     | 2200933.59 | Картометрический<br>метод                              | 5.0   | Закрепление<br>отсутствует  |
| 6246  | 398674.60     | 2200934.43 | Картометрический<br>метод                              | 5.0   | Закрепление<br>отсутствует  |
| 6247  | 398662.61     | 2201032.27 | Картометрический<br>метод                              | 5.0   | Закрепление<br>отсутствует  |
| 6248  | 398657.03     | 2201077.95 | Картометрический<br>метод                              | 5.0   | Закрепление<br>отсутствует  |
| 6249  | 398656.11     | 2201495.09 | Картометрический<br>метод                              | 5.0   | Закрепление<br>отсутствует  |
| 6230  | 398642.47     | 2201486.36 | Картометрический<br>метод                              | 5.0   | Закрепление<br>отсутствует  |
| 6250  | 400589.25     | 2200538.32 | Картометрический<br>метод                              | 5.0   | Закрепление<br>отсутствует  |
| 6251  | 400635.96     | 2200643.63 | Картометрический<br>метод                              | 5.0   | Закрепление<br>отсутствует  |
| 6252  | 400576.56     | 2200739.64 | Картометрический<br>метод                              | 5.0   | Закрепление<br>отсутствует  |
| 6253  | 400561.98     | 2200768.96 | Картометрический<br>метод                              | 5.0   | Закрепление<br>отсутствует  |
| 6250  | 400589.25     | 2200538.32 | Картометрический<br>метод                              | 5.0   | Закрепление<br>отсутствует  |
| 6254  | 403473.60     | 2194734.50 | Картометрический<br>метод                              | 5.0   | Закрепление<br>отсутствует  |
| 6255  | 403452.64     | 2194717.53 | Картометрический<br>метод                              | 5.0   | Закрепление<br>отсутствует  |
| 6256  | 403427.85     | 2194697.44 | Картометрический<br>метод                              | 5.0   | Закрепление<br>отсутствует  |
| 6257  | 403404.54     | 2194678.55 | Картометрический<br>метод                              | 5.0   | Закрепление<br>отсутствует  |
| 6258  | 403381.23     | 2194659.68 | Картометрический<br>метод                              | 5.0   | Закрепление<br>отсутствует  |
| 6259  | 403396.96     | 2194635.05 | Картометрический<br>метод                              | 5.0   | Закрепление<br>отсутствует  |
| 6260  | 403404.84     | 2194633.78 | Картометрический<br>метод                              | 5.0   | Закрепление<br>отсутствует  |
| 6261  | 403426.56     | 2194651.36 | Картометрический<br>метод                              | 5.0   | Закрепление<br>отсутствует  |
| 6262  | 403449.88     | 2194670.24 | Картометрический<br>метод                              | 5.0   | Закрепление<br>отсутствует  |
| 6263  | 403461.42     | 2194675.52 | Картометрический<br>метод                              | 5.0   | Закрепление<br>отсутствует  |
| 6264  | 403473.03     | 2194678.33 | Картометрический<br>метод                              | 5.0   | Закрепление<br>отсутствует  |
| 6265  | 403486.65     | 2194678.69 | Картометрический<br>метод                              | 5.0   | Закрепление<br>отсутствует  |
| 6266  | 403487.23     | 2194717.68 | Картометрический<br>метод                              | 5.0   | Закрепление<br>отсутствует  |
|   |               |            |  |   |   |



| 2. Сведения о характерных точках границ объекта |               |            |  |   |   |
|---|---------------|------------|--|---|---|
| Обозначение<br>характерных точек<br>границ      | Координаты, м |            | Метод<br>определения<br>координат<br>характерной точки | Средняя<br>квадратическая<br>погрешность<br>положения<br>характерной<br>точки (Mt), м | Описание<br>обозначения<br>точки на<br>местности (при<br>наличии) |
|   | X             | Y          |  |   |   |
| 1   | 2             | 3          | 4  | 5   | 6   |
| 6267  | 403499.23     | 2194717.50 | Картометрический<br>метод                              | 5.0   | Закрепление<br>отсутствует  |
| 6268  | 403498.66     | 2194678.51 | Картометрический<br>метод                              | 5.0   | Закрепление<br>отсутствует  |
| 6269  | 403540.52     | 2194677.89 | Картометрический<br>метод                              | 5.0   | Закрепление<br>отсутствует  |
| 6270  | 403525.27     | 2194693.72 | Картометрический<br>метод                              | 5.0   | Закрепление<br>отсутствует  |
| 6271  | 403516.67     | 2194717.24 | Картометрический<br>метод                              | 5.0   | Закрепление<br>отсутствует  |
| 6272  | 403506.62     | 2194744.72 | Картометрический<br>метод                              | 5.0   | Закрепление<br>отсутствует  |
| 6273  | 403510.69     | 2194764.54 | Картометрический<br>метод                              | 5.0   | Закрепление<br>отсутствует  |
| 6254  | 403473.60     | 2194734.50 | Картометрический<br>метод                              | 5.0   | Закрепление<br>отсутствует  |
| 6274  | 406717.17     | 2189740.28 | Картометрический<br>метод                              | 5.0   | Закрепление<br>отсутствует  |
| 6275  | 406703.06     | 2189552.39 | Картометрический<br>метод                              | 5.0   | Закрепление<br>отсутствует  |
| 6276  | 406722.22     | 2189565.52 | Картометрический<br>метод                              | 5.0   | Закрепление<br>отсутствует  |
| 6277  | 406736.80     | 2189581.12 | Картометрический<br>метод                              | 5.0   | Закрепление<br>отсутствует  |
| 6278  | 406741.38     | 2189586.54 | Картометрический<br>метод                              | 5.0   | Закрепление<br>отсутствует  |
| 6279  | 406744.26     | 2189592.98 | Картометрический<br>метод                              | 5.0   | Закрепление<br>отсутствует  |
| 6280  | 406749.86     | 2189604.34 | Картометрический<br>метод                              | 5.0   | Закрепление<br>отсутствует  |
| 6281  | 406753.09     | 2189616.37 | Картометрический<br>метод                              | 5.0   | Закрепление<br>отсутствует  |
| 6282  | 406753.43     | 2189625.52 | Картометрический<br>метод                              | 5.0   | Закрепление<br>отсутствует  |
| 6283  | 406753.43     | 2189645.19 | Картометрический<br>метод                              | 5.0   | Закрепление<br>отсутствует  |
| 6284  | 406741.41     | 2189743.33 | Картометрический<br>метод                              | 5.0   | Закрепление<br>отсутствует  |
| 6274  | 406717.17     | 2189740.28 | Картометрический<br>метод                              | 5.0   | Закрепление<br>отсутствует  |
| 6285  | 393599.16     | 2193866.76 | Картометрический<br>метод                              | 5.0   | Закрепление<br>отсутствует  |
| 6286  | 393595.41     | 2193855.84 | Картометрический<br>метод                              | 5.0   | Закрепление<br>отсутствует  |
| 6287  | 393581.30     | 2193843.01 | Картометрический<br>метод                              | 5.0   | Закрепление<br>отсутствует  |
| 6288  | 393577.66     | 2193825.17 | Картометрический<br>метод                              | 5.0   | Закрепление<br>отсутствует  |
| 6289  | 393639.98     | 2193805.62 | Картометрический<br>метод                              | 5.0   | Закрепление<br>отсутствует  |
|   |               |            |  |   |   |



| 2. Сведения о характерных точках границ объекта |               |            |  |   |   |
|---|---------------|------------|--|---|---|
| Обозначение<br>характерных точек<br>границ      | Координаты, м |            | Метод<br>определения<br>координат<br>характерной точки | Средняя<br>квадратическая<br>погрешность<br>положения<br>характерной<br>точки (Mt), м | Описание<br>обозначения<br>точки на<br>местности (при<br>наличии) |
|   | X             | Y          |  |   |   |
| 1   | 2             | 3          | 4  | 5   | 6   |
| 6290  | 393680.71     | 2193790.69 | Картометрический<br>метод                              | 5.0   | Закрепление<br>отсутствует  |
| 6291  | 393701.09     | 2193795.34 | Картометрический<br>метод                              | 5.0   | Закрепление<br>отсутствует  |
| 6292  | 393710.31     | 2193815.33 | Картометрический<br>метод                              | 5.0   | Закрепление<br>отсутствует  |
| 6293  | 393717.89     | 2193833.57 | Картометрический<br>метод                              | 5.0   | Закрепление<br>отсутствует  |
| 6294  | 393601.46     | 2193873.39 | Картометрический<br>метод                              | 5.0   | Закрепление<br>отсутствует  |
| 6285  | 393599.16     | 2193866.76 | Картометрический<br>метод                              | 5.0   | Закрепление<br>отсутствует  |
| 6295  | 394269.45     | 2193658.02 | Картометрический<br>метод                              | 5.0   | Закрепление<br>отсутствует  |
| 6296  | 394246.50     | 2193650.46 | Картометрический<br>метод                              | 5.0   | Закрепление<br>отсутствует  |
| 6297  | 394236.91     | 2193645.05 | Картометрический<br>метод                              | 5.0   | Закрепление<br>отсутствует  |
| 6298  | 394226.90     | 2193639.42 | Картометрический<br>метод                              | 5.0   | Закрепление<br>отсутствует  |
| 6299  | 394210.72     | 2193636.58 | Картометрический<br>метод                              | 5.0   | Закрепление<br>отсутствует  |
| 6300  | 394217.73     | 2193627.95 | Картометрический<br>метод                              | 5.0   | Закрепление<br>отсутствует  |
| 6301  | 394225.83     | 2193617.99 | Картометрический<br>метод                              | 5.0   | Закрепление<br>отсутствует  |
| 6302  | 394239.82     | 2193597.65 | Картометрический<br>метод                              | 5.0   | Закрепление<br>отсутствует  |
| 6303  | 394246.90     | 2193587.76 | Картометрический<br>метод                              | 5.0   | Закрепление<br>отсутствует  |
| 6304  | 394249.67     | 2193589.74 | Картометрический<br>метод                              | 5.0   | Закрепление<br>отсутствует  |
| 6305  | 394256.33     | 2193580.25 | Картометрический<br>метод                              | 5.0   | Закрепление<br>отсутствует  |
| 6306  | 394281.67     | 2193546.48 | Картометрический<br>метод                              | 5.0   | Закрепление<br>отсутствует  |
| 6307  | 394280.63     | 2193565.64 | Картометрический<br>метод                              | 5.0   | Закрепление<br>отсутствует  |
| 6308  | 394285.91     | 2193590.54 | Картометрический<br>метод                              | 5.0   | Закрепление<br>отсутствует  |
| 6309  | 394306.18     | 2193606.50 | Картометрический<br>метод                              | 5.0   | Закрепление<br>отсутствует  |
| 6310  | 394319.67     | 2193617.12 | Картометрический<br>метод                              | 5.0   | Закрепление<br>отсутствует  |
| 6311  | 394315.64     | 2193623.27 | Картометрический<br>метод                              | 5.0   | Закрепление<br>отсутствует  |
| 6312  | 394296.89     | 2193665.80 | Картометрический<br>метод                              | 5.0   | Закрепление<br>отсутствует  |
| 6295  | 394269.45     | 2193658.02 | Картометрический<br>метод                              | 5.0   | Закрепление<br>отсутствует  |
|   |               |            |  |   |   |



| 2. Сведения о характерных точках границ объекта |               |            |  |   |   |
|---|---------------|------------|--|---|---|
| Обозначение<br>характерных точек<br>границ      | Координаты, м |            | Метод<br>определения<br>координат<br>характерной точки | Средняя<br>квадратическая<br>погрешность<br>положения<br>характерной<br>точки (Mt), м | Описание<br>обозначения<br>точки на<br>местности (при<br>наличии) |
|   | X             | Y          |  |   |   |
| 1   | 2             | 3          | 4  | 5   | 6   |
| 6313  | 401729.28     | 2197756.61 | Картометрический<br>метод                              | 5.0   | Закрепление<br>отсутствует  |
| 6314  | 401755.32     | 2197693.09 | Картометрический<br>метод                              | 5.0   | Закрепление<br>отсутствует  |
| 6315  | 401781.05     | 2197715.92 | Картометрический<br>метод                              | 5.0   | Закрепление<br>отсутствует  |
| 6316  | 401803.68     | 2197736.81 | Картометрический<br>метод                              | 5.0   | Закрепление<br>отсутствует  |
| 6317  | 401822.71     | 2197753.20 | Картометрический<br>метод                              | 5.0   | Закрепление<br>отсутствует  |
| 6318  | 401823.61     | 2197754.57 | Картометрический<br>метод                              | 5.0   | Закрепление<br>отсутствует  |
| 6319  | 401823.68     | 2197756.12 | Картометрический<br>метод                              | 5.0   | Закрепление<br>отсутствует  |
| 6320  | 401823.00     | 2197757.46 | Картометрический<br>метод                              | 5.0   | Закрепление<br>отсутствует  |
| 6321  | 401812.07     | 2197770.60 | Картометрический<br>метод                              | 5.0   | Закрепление<br>отсутствует  |
| 6322  | 401803.56     | 2197780.08 | Картометрический<br>метод                              | 5.0   | Закрепление<br>отсутствует  |
| 6323  | 401782.40     | 2197803.99 | Картометрический<br>метод                              | 5.0   | Закрепление<br>отсутствует  |
| 6313  | 401729.28     | 2197756.61 | Картометрический<br>метод                              | 5.0   | Закрепление<br>отсутствует  |
| 6324  | 399872.38     | 2200537.79 | Картометрический<br>метод                              | 5.0   | Закрепление<br>отсутствует  |
| 6325  | 399874.79     | 2200521.39 | Картометрический<br>метод                              | 5.0   | Закрепление<br>отсутствует  |
| 6326  | 399881.22     | 2200480.62 | Картометрический<br>метод                              | 5.0   | Закрепление<br>отсутствует  |
| 6327  | 399892.22     | 2200481.22 | Картометрический<br>метод                              | 5.0   | Закрепление<br>отсутствует  |
| 6328  | 399903.50     | 2200485.72 | Картометрический<br>метод                              | 5.0   | Закрепление<br>отсутствует  |
| 6329  | 399910.93     | 2200488.91 | Картометрический<br>метод                              | 5.0   | Закрепление<br>отсутствует  |
| 6330  | 399944.92     | 2200503.28 | Картометрический<br>метод                              | 5.0   | Закрепление<br>отсутствует  |
| 6331  | 399946.82     | 2200507.96 | Картометрический<br>метод                              | 5.0   | Закрепление<br>отсутствует  |
| 6332  | 399947.83     | 2200515.74 | Картометрический<br>метод                              | 5.0   | Закрепление<br>отсутствует  |
| 6333  | 399948.11     | 2200516.47 | Картометрический<br>метод                              | 5.0   | Закрепление<br>отсутствует  |
| 6334  | 399952.45     | 2200529.65 | Картометрический<br>метод                              | 5.0   | Закрепление<br>отсутствует  |
| 6335  | 399955.46     | 2200538.74 | Картометрический<br>метод                              | 5.0   | Закрепление<br>отсутствует  |
| 6336  | 399958.62     | 2200548.25 | Картометрический<br>метод                              | 5.0   | Закрепление<br>отсутствует  |
|   |               |            |  |   |   |



| 2. Сведения о характерных точках границ объекта |               |            |  |   |   |
|---|---------------|------------|--|---|---|
| Обозначение<br>характерных точек<br>границ      | Координаты, м |            | Метод<br>определения<br>координат<br>характерной точки | Средняя<br>квадратическая<br>погрешность<br>положения<br>характерной<br>точки (Mt), м | Описание<br>обозначения<br>точки на<br>местности (при<br>наличии) |
|   | X             | Y          |  |   |   |
| 1   | 2             | 3          | 4  | 5   | 6   |
| 6337  | 399939.08     | 2200552.89 | Картометрический<br>метод                              | 5.0   | Закрепление<br>отсутствует  |
| 6338  | 399936.75     | 2200555.51 | Картометрический<br>метод                              | 5.0   | Закрепление<br>отсутствует  |
| 6339  | 399935.36     | 2200555.68 | Картометрический<br>метод                              | 5.0   | Закрепление<br>отсутствует  |
| 6340  | 399934.17     | 2200550.56 | Картометрический<br>метод                              | 5.0   | Закрепление<br>отсутствует  |
| 6341  | 399907.30     | 2200559.16 | Картометрический<br>метод                              | 5.0   | Закрепление<br>отсутствует  |
| 6342  | 399877.72     | 2200562.90 | Картометрический<br>метод                              | 5.0   | Закрепление<br>отсутствует  |
| 6324  | 399872.38     | 2200537.79 | Картометрический<br>метод                              | 5.0   | Закрепление<br>отсутствует  |
| 6343  | 399644.34     | 2200488.21 | Картометрический<br>метод                              | 5.0   | Закрепление<br>отсутствует  |
| 6344  | 399649.28     | 2200476.97 | Картометрический<br>метод                              | 5.0   | Закрепление<br>отсутствует  |
| 6345  | 399650.84     | 2200473.51 | Картометрический<br>метод                              | 5.0   | Закрепление<br>отсутствует  |
| 6346  | 399659.50     | 2200461.54 | Картометрический<br>метод                              | 5.0   | Закрепление<br>отсутствует  |
| 6347  | 399669.71     | 2200454.60 | Картометрический<br>метод                              | 5.0   | Закрепление<br>отсутствует  |
| 6348  | 399675.54     | 2200454.87 | Картометрический<br>метод                              | 5.0   | Закрепление<br>отсутствует  |
| 6349  | 399683.20     | 2200455.22 | Картометрический<br>метод                              | 5.0   | Закрепление<br>отсутствует  |
| 6350  | 399697.24     | 2200470.98 | Картометрический<br>метод                              | 5.0   | Закрепление<br>отсутствует  |
| 6351  | 399726.16     | 2200445.72 | Картометрический<br>метод                              | 5.0   | Закрепление<br>отсутствует  |
| 6352  | 399765.48     | 2200475.91 | Картометрический<br>метод                              | 5.0   | Закрепление<br>отсутствует  |
| 6353  | 399744.07     | 2200494.26 | Картометрический<br>метод                              | 5.0   | Закрепление<br>отсутствует  |
| 6354  | 399715.94     | 2200512.47 | Картометрический<br>метод                              | 5.0   | Закрепление<br>отсутствует  |
| 6355  | 399694.31     | 2200490.79 | Картометрический<br>метод                              | 5.0   | Закрепление<br>отсутствует  |
| 6356  | 399680.76     | 2200503.76 | Картометрический<br>метод                              | 5.0   | Закрепление<br>отсутствует  |
| 6357  | 399664.57     | 2200518.66 | Картометрический<br>метод                              | 5.0   | Закрепление<br>отсутствует  |
| 6343  | 399644.34     | 2200488.21 | Картометрический<br>метод                              | 5.0   | Закрепление<br>отсутствует  |
| 6358  | 399701.67     | 2201086.23 | Картометрический<br>метод                              | 5.0   | Закрепление<br>отсутствует  |
| 6359  | 399702.64     | 2201081.36 | Картометрический<br>метод                              | 5.0   | Закрепление<br>отсутствует  |
|   |               |            |  |   |   |



| 2. Сведения о характерных точках границ объекта |               |            |  |   |   |
|---|---------------|------------|--|---|---|
| Обозначение<br>характерных точек<br>границ      | Координаты, м |            | Метод<br>определения<br>координат<br>характерной точки | Средняя<br>квадратическая<br>погрешность<br>положения<br>характерной<br>точки (Mt), м | Описание<br>обозначения<br>точки на<br>местности (при<br>наличии) |
|   | X             | Y          |  |   |   |
| 1   | 2             | 3          | 4  | 5   | 6   |
| 6360  | 399714.59     | 2201083.75 | Картометрический<br>метод                              | 5.0   | Закрепление<br>отсутствует  |
| 6361  | 399723.64     | 2201067.78 | Картометрический<br>метод                              | 5.0   | Закрепление<br>отсутствует  |
| 6362  | 399526.92     | 2201036.37 | Картометрический<br>метод                              | 5.0   | Закрепление<br>отсутствует  |
| 6363  | 399334.67     | 2201008.66 | Картометрический<br>метод                              | 5.0   | Закрепление<br>отсутствует  |
| 6364  | 399294.75     | 2201002.91 | Картометрический<br>метод                              | 5.0   | Закрепление<br>отсутствует  |
| 6365  | 399277.54     | 2201000.42 | Картометрический<br>метод                              | 5.0   | Закрепление<br>отсутствует  |
| 6366  | 399249.61     | 2200996.40 | Картометрический<br>метод                              | 5.0   | Закрепление<br>отсутствует  |
| 6367  | 399250.62     | 2200987.82 | Картометрический<br>метод                              | 5.0   | Закрепление<br>отсутствует  |
| 6368  | 399258.15     | 2200984.41 | Картометрический<br>метод                              | 5.0   | Закрепление<br>отсутствует  |
| 6369  | 399255.36     | 2200993.21 | Картометрический<br>метод                              | 5.0   | Закрепление<br>отсутствует  |
| 6370  | 399460.41     | 2201021.66 | Картометрический<br>метод                              | 5.0   | Закрепление<br>отсутствует  |
| 6371  | 399486.92     | 2201026.51 | Картометрический<br>метод                              | 5.0   | Закрепление<br>отсутствует  |
| 6372  | 399606.98     | 2201035.22 | Картометрический<br>метод                              | 5.0   | Закрепление<br>отсутствует  |
| 6373  | 399626.76     | 2201038.64 | Картометрический<br>метод                              | 5.0   | Закрепление<br>отсутствует  |
| 6374  | 399629.68     | 2201038.94 | Картометрический<br>метод                              | 5.0   | Закрепление<br>отсутствует  |
| 6375  | 399731.98     | 2201052.23 | Картометрический<br>метод                              | 5.0   | Закрепление<br>отсутствует  |
| 6376  | 399733.35     | 2201066.99 | Картометрический<br>метод                              | 5.0   | Закрепление<br>отсутствует  |
| 6377  | 399729.73     | 2201071.17 | Картометрический<br>метод                              | 5.0   | Закрепление<br>отсутствует  |
| 6378  | 399725.32     | 2201078.85 | Картометрический<br>метод                              | 5.0   | Закрепление<br>отсутствует  |
| 6379  | 399727.97     | 2201080.35 | Картометрический<br>метод                              | 5.0   | Закрепление<br>отсутствует  |
| 6380  | 399722.23     | 2201090.38 | Картометрический<br>метод                              | 5.0   | Закрепление<br>отсутствует  |
| 6358  | 399701.67     | 2201086.23 | Картометрический<br>метод                              | 5.0   | Закрепление<br>отсутствует  |
| 6381  | 398398.71     | 2200269.47 | Картометрический<br>метод                              | 5.0   | Закрепление<br>отсутствует  |
| 6382  | 398398.43     | 2200267.49 | Картометрический<br>метод                              | 5.0   | Закрепление<br>отсутствует  |
| 6383  | 398385.66     | 2200262.84 | Картометрический<br>метод                              | 5.0   | Закрепление<br>отсутствует  |
|   |               |            |  |   |   |



| 2. Сведения о характерных точках границ объекта |               |            |  |   |   |
|---|---------------|------------|--|---|---|
| Обозначение<br>характерных точек<br>границ      | Координаты, м |            | Метод<br>определения<br>координат<br>характерной точки | Средняя<br>квадратическая<br>погрешность<br>положения<br>характерной<br>точки (Mt), м | Описание<br>обозначения<br>точки на<br>местности (при<br>наличии) |
|   | X             | Y          |  |   |   |
| 1   | 2             | 3          | 4  | 5   | 6   |
| 6384  | 398378.65     | 2200238.14 | Картометрический<br>метод                              | 5.0   | Закрепление<br>отсутствует  |
| 6385  | 398385.61     | 2200218.61 | Картометрический<br>метод                              | 5.0   | Закрепление<br>отсутствует  |
| 6386  | 398446.13     | 2200210.16 | Картометрический<br>метод                              | 5.0   | Закрепление<br>отсутствует  |
| 6387  | 398446.80     | 2200228.68 | Картометрический<br>метод                              | 5.0   | Закрепление<br>отсутствует  |
| 6388  | 398447.15     | 2200245.02 | Картометрический<br>метод                              | 5.0   | Закрепление<br>отсутствует  |
| 6389  | 398447.24     | 2200277.96 | Картометрический<br>метод                              | 5.0   | Закрепление<br>отсутствует  |
| 6390  | 398447.43     | 2200287.30 | Картометрический<br>метод                              | 5.0   | Закрепление<br>отсутствует  |
| 6381  | 398398.71     | 2200269.47 | Картометрический<br>метод                              | 5.0   | Закрепление<br>отсутствует  |
| 6391  | 394250.77     | 2195820.23 | Картометрический<br>метод                              | 5.0   | Закрепление<br>отсутствует  |
| 6392  | 394245.14     | 2195812.28 | Картометрический<br>метод                              | 5.0   | Закрепление<br>отсутствует  |
| 6393  | 394220.96     | 2195778.20 | Картометрический<br>метод                              | 5.0   | Закрепление<br>отсутствует  |
| 6394  | 394209.87     | 2195762.52 | Картометрический<br>метод                              | 5.0   | Закрепление<br>отсутствует  |
| 6395  | 394208.61     | 2195760.79 | Картометрический<br>метод                              | 5.0   | Закрепление<br>отсутствует  |
| 6396  | 394215.37     | 2195752.47 | Картометрический<br>метод                              | 5.0   | Закрепление<br>отсутствует  |
| 6397  | 394233.30     | 2195732.29 | Картометрический<br>метод                              | 5.0   | Закрепление<br>отсутствует  |
| 6398  | 394284.89     | 2195789.25 | Картометрический<br>метод                              | 5.0   | Закрепление<br>отсутствует  |
| 6399  | 394291.23     | 2195796.20 | Картометрический<br>метод                              | 5.0   | Закрепление<br>отсутствует  |
| 6400  | 394253.05     | 2195823.47 | Картометрический<br>метод                              | 5.0   | Закрепление<br>отсутствует  |
| 6391  | 394250.77     | 2195820.23 | Картометрический<br>метод                              | 5.0   | Закрепление<br>отсутствует  |
| 6401  | 394913.53     | 2196737.08 | Картометрический<br>метод                              | 5.0   | Закрепление<br>отсутствует  |
| 6402  | 394906.23     | 2196743.09 | Картометрический<br>метод                              | 5.0   | Закрепление<br>отсутствует  |
| 6403  | 394883.79     | 2196711.05 | Картометрический<br>метод                              | 5.0   | Закрепление<br>отсутствует  |
| 6404  | 394931.31     | 2196677.49 | Картометрический<br>метод                              | 5.0   | Закрепление<br>отсутствует  |
| 6405  | 394966.71     | 2196724.87 | Картометрический<br>метод                              | 5.0   | Закрепление<br>отсутствует  |
| 6406  | 394925.24     | 2196754.02 | Картометрический<br>метод                              | 5.0   | Закрепление<br>отсутствует  |
|   |               |            |  |   |   |



| 2. Сведения о характерных точках границ объекта |               |            |  |   |   |
|---|---------------|------------|--|---|---|
| Обозначение<br>характерных точек<br>границ      | Координаты, м |            | Метод<br>определения<br>координат<br>характерной точки | Средняя<br>квадратическая<br>погрешность<br>положения<br>характерной<br>точки (Mt), м | Описание<br>обозначения<br>точки на<br>местности (при<br>наличии) |
|   | X             | Y          |  |   |   |
| 1   | 2             | 3          | 4  | 5   | 6   |
| 6401  | 394913.53     | 2196737.08 | Картометрический<br>метод                              | 5.0   | Закрепление<br>отсутствует  |
| 6407  | 406502.48     | 2190470.76 | Картометрический<br>метод                              | 5.0   | Закрепление<br>отсутствует  |
| 6408  | 406487.92     | 2190469.71 | Картометрический<br>метод                              | 5.0   | Закрепление<br>отсутствует  |
| 6409  | 406471.63     | 2190467.03 | Картометрический<br>метод                              | 5.0   | Закрепление<br>отсутствует  |
| 6410  | 406453.38     | 2190466.06 | Картометрический<br>метод                              | 5.0   | Закрепление<br>отсутствует  |
| 6411  | 406448.76     | 2190465.64 | Картометрический<br>метод                              | 5.0   | Закрепление<br>отсутствует  |
| 6412  | 406441.62     | 2190464.23 | Картометрический<br>метод                              | 5.0   | Закрепление<br>отсутствует  |
| 6413  | 406436.43     | 2190463.05 | Картометрический<br>метод                              | 5.0   | Закрепление<br>отсутствует  |
| 6414  | 406434.81     | 2190463.74 | Картометрический<br>метод                              | 5.0   | Закрепление<br>отсутствует  |
| 6415  | 406438.82     | 2190444.88 | Картометрический<br>метод                              | 5.0   | Закрепление<br>отсутствует  |
| 6416  | 406439.62     | 2190444.05 | Картометрический<br>метод                              | 5.0   | Закрепление<br>отсутствует  |
| 6417  | 406440.72     | 2190439.32 | Картометрический<br>метод                              | 5.0   | Закрепление<br>отсутствует  |
| 6418  | 406440.99     | 2190439.38 | Картометрический<br>метод                              | 5.0   | Закрепление<br>отсутствует  |
| 6419  | 406442.15     | 2190434.39 | Картометрический<br>метод                              | 5.0   | Закрепление<br>отсутствует  |
| 6420  | 406443.10     | 2190433.57 | Картометрический<br>метод                              | 5.0   | Закрепление<br>отсутствует  |
| 6421  | 406444.56     | 2190428.29 | Картометрический<br>метод                              | 5.0   | Закрепление<br>отсутствует  |
| 6422  | 406447.21     | 2190424.07 | Картометрический<br>метод                              | 5.0   | Закрепление<br>отсутствует  |
| 6423  | 406499.93     | 2190435.68 | Картометрический<br>метод                              | 5.0   | Закрепление<br>отсутствует  |
| 6424  | 406501.58     | 2190437.83 | Картометрический<br>метод                              | 5.0   | Закрепление<br>отсутствует  |
| 6425  | 406498.99     | 2190453.71 | Картометрический<br>метод                              | 5.0   | Закрепление<br>отсутствует  |
| 6426  | 406504.96     | 2190454.59 | Картометрический<br>метод                              | 5.0   | Закрепление<br>отсутствует  |
| 6427  | 406506.93     | 2190443.86 | Картометрический<br>метод                              | 5.0   | Закрепление<br>отсутствует  |
| 6428  | 406507.82     | 2190444.06 | Картометрический<br>метод                              | 5.0   | Закрепление<br>отсутствует  |
| 6429  | 406537.85     | 2190450.91 | Картометрический<br>метод                              | 5.0   | Закрепление<br>отсутствует  |
| 6430  | 406534.45     | 2190477.01 | Картометрический<br>метод                              | 5.0   | Закрепление<br>отсутствует  |
|   |               |            |  |   |   |



| 2. Сведения о характерных точках границ объекта |               |            |  |   |   |
|---|---------------|------------|--|---|---|
| Обозначение<br>характерных точек<br>границ      | Координаты, м |            | Метод<br>определения<br>координат<br>характерной точки | Средняя<br>квадратическая<br>погрешность<br>положения<br>характерной<br>точки (Mt), м | Описание<br>обозначения<br>точки на<br>местности (при<br>наличии) |
|   | X             | Y          |  |   |   |
| 1   | 2             | 3          | 4  | 5   | 6   |
| 6407  | 406502.48     | 2190470.76 | Картометрический<br>метод                              | 5.0   | Закрепление<br>отсутствует  |
| 6431  | 399766.52     | 2201111.73 | Картометрический<br>метод                              | 5.0   | Закрепление<br>отсутствует  |
| 6432  | 399764.02     | 2201110.89 | Картометрический<br>метод                              | 5.0   | Закрепление<br>отсутствует  |
| 6433  | 399760.25     | 2201109.99 | Картометрический<br>метод                              | 5.0   | Закрепление<br>отсутствует  |
| 6434  | 399754.65     | 2201092.00 | Картометрический<br>метод                              | 5.0   | Закрепление<br>отсутствует  |
| 6435  | 399751.29     | 2201078.00 | Картометрический<br>метод                              | 5.0   | Закрепление<br>отсутствует  |
| 6436  | 399749.13     | 2201063.91 | Картометрический<br>метод                              | 5.0   | Закрепление<br>отсутствует  |
| 6437  | 399749.37     | 2201057.54 | Картометрический<br>метод                              | 5.0   | Закрепление<br>отсутствует  |
| 6438  | 399750.11     | 2201051.50 | Картометрический<br>метод                              | 5.0   | Закрепление<br>отсутствует  |
| 6439  | 399805.91     | 2201066.46 | Картометрический<br>метод                              | 5.0   | Закрепление<br>отсутствует  |
| 6440  | 399874.97     | 2201105.32 | Картометрический<br>метод                              | 5.0   | Закрепление<br>отсутствует  |
| 6441  | 399869.45     | 2201112.98 | Картометрический<br>метод                              | 5.0   | Закрепление<br>отсутствует  |
| 6442  | 399837.00     | 2201092.88 | Картометрический<br>метод                              | 5.0   | Закрепление<br>отсутствует  |
| 6443  | 399804.54     | 2201072.77 | Картометрический<br>метод                              | 5.0   | Закрепление<br>отсутствует  |
| 6444  | 399793.02     | 2201116.86 | Картометрический<br>метод                              | 5.0   | Закрепление<br>отсутствует  |
| 6431  | 399766.52     | 2201111.73 | Картометрический<br>метод                              | 5.0   | Закрепление<br>отсутствует  |
| 6445  | 404990.65     | 2193324.01 | Картометрический<br>метод                              | 5.0   | Закрепление<br>отсутствует  |
| 6446  | 405012.27     | 2193325.31 | Картометрический<br>метод                              | 5.0   | Закрепление<br>отсутствует  |
| 6447  | 405005.41     | 2193333.63 | Картометрический<br>метод                              | 5.0   | Закрепление<br>отсутствует  |
| 6448  | 404898.48     | 2193482.39 | Картометрический<br>метод                              | 5.0   | Закрепление<br>отсутствует  |
| 6449  | 404884.54     | 2193501.11 | Картометрический<br>метод                              | 5.0   | Закрепление<br>отсутствует  |
| 6450  | 404879.50     | 2193507.95 | Картометрический<br>метод                              | 5.0   | Закрепление<br>отсутствует  |
| 6451  | 404869.83     | 2193510.55 | Картометрический<br>метод                              | 5.0   | Закрепление<br>отсутствует  |
| 6445  | 404990.65     | 2193324.01 | Картометрический<br>метод                              | 5.0   | Закрепление<br>отсутствует  |
| 6452  | 398390.73     | 2200432.44 | Картометрический<br>метод                              | 5.0   | Закрепление<br>отсутствует  |
|   |               |            |  |   |   |



| 2. Сведения о характерных точках границ объекта |               |            |  |   |   |
|---|---------------|------------|--|---|---|
| Обозначение<br>характерных точек<br>границ      | Координаты, м |            | Метод<br>определения<br>координат<br>характерной точки | Средняя<br>квадратическая<br>погрешность<br>положения<br>характерной<br>точки (Mt), м | Описание<br>обозначения<br>точки на<br>местности (при<br>наличии) |
|   | X             | Y          |  |   |   |
| 1   | 2             | 3          | 4  | 5   | 6   |
| 6453  | 398303.46     | 2200396.26 | Картометрический<br>метод                              | 5.0   | Закрепление<br>отсутствует  |
| 6454  | 398294.77     | 2200367.85 | Картометрический<br>метод                              | 5.0   | Закрепление<br>отсутствует  |
| 6455  | 398309.15     | 2200373.15 | Картометрический<br>метод                              | 5.0   | Закрепление<br>отсутствует  |
| 6456  | 398311.72     | 2200382.08 | Картометрический<br>метод                              | 5.0   | Закрепление<br>отсутствует  |
| 6457  | 398389.06     | 2200412.25 | Картометрический<br>метод                              | 5.0   | Закрепление<br>отсутствует  |
| 6458  | 398393.90     | 2200415.60 | Картометрический<br>метод                              | 5.0   | Закрепление<br>отсутствует  |
| 6459  | 398448.75     | 2200453.69 | Картометрический<br>метод                              | 5.0   | Закрепление<br>отсутствует  |
| 6460  | 398425.23     | 2200456.44 | Картометрический<br>метод                              | 5.0   | Закрепление<br>отсутствует  |
| 6452  | 398390.73     | 2200432.44 | Картометрический<br>метод                              | 5.0   | Закрепление<br>отсутствует  |
| 6461  | 402105.78     | 2197499.27 | Картометрический<br>метод                              | 5.0   | Закрепление<br>отсутствует  |
| 6462  | 402104.76     | 2197496.03 | Картометрический<br>метод                              | 5.0   | Закрепление<br>отсутствует  |
| 6463  | 402106.23     | 2197494.64 | Картометрический<br>метод                              | 5.0   | Закрепление<br>отсутствует  |
| 6464  | 402119.09     | 2197482.43 | Картометрический<br>метод                              | 5.0   | Закрепление<br>отсутствует  |
| 6465  | 402123.96     | 2197471.41 | Картометрический<br>метод                              | 5.0   | Закрепление<br>отсутствует  |
| 6466  | 402135.60     | 2197487.43 | Картометрический<br>метод                              | 5.0   | Закрепление<br>отсутствует  |
| 6467  | 402161.30     | 2197466.79 | Картометрический<br>метод                              | 5.0   | Закрепление<br>отсутствует  |
| 6468  | 402181.02     | 2197491.29 | Картометрический<br>метод                              | 5.0   | Закрепление<br>отсутствует  |
| 6469  | 402139.80     | 2197529.67 | Картометрический<br>метод                              | 5.0   | Закрепление<br>отсутствует  |
| 6470  | 402137.53     | 2197531.79 | Картометрический<br>метод                              | 5.0   | Закрепление<br>отсутствует  |
| 6461  | 402105.78     | 2197499.27 | Картометрический<br>метод                              | 5.0   | Закрепление<br>отсутствует  |
| 6471  | 394282.76     | 2193702.97 | Картометрический<br>метод                              | 5.0   | Закрепление<br>отсутствует  |
| 6472  | 394228.37     | 2193674.59 | Картометрический<br>метод                              | 5.0   | Закрепление<br>отсутствует  |
| 6473  | 394223.65     | 2193667.24 | Картометрический<br>метод                              | 5.0   | Закрепление<br>отсутствует  |
| 6474  | 394236.47     | 2193656.50 | Картометрический<br>метод                              | 5.0   | Закрепление<br>отсутствует  |
| 6475  | 394223.64     | 2193642.31 | Картометрический<br>метод                              | 5.0   | Закрепление<br>отсутствует  |
|   |               |            |  |   |   |



| 2. Сведения о характерных точках границ объекта |               |            |  |   |   |
|---|---------------|------------|--|---|---|
| Обозначение<br>характерных точек<br>границ      | Координаты, м |            | Метод<br>определения<br>координат<br>характерной точки | Средняя<br>квадратическая<br>погрешность<br>положения<br>характерной<br>точки (Mt), м | Описание<br>обозначения<br>точки на<br>местности (при<br>наличии) |
|   | X             | Y          |  |   |   |
| 1   | 2             | 3          | 4  | 5   | 6   |
| 6476  | 394218.89     | 2193642.34 | Картометрический<br>метод                              | 5.0   | Закрепление<br>отсутствует  |
| 6477  | 394210.69     | 2193636.65 | Картометрический<br>метод                              | 5.0   | Закрепление<br>отсутствует  |
| 6478  | 394226.88     | 2193639.46 | Картометрический<br>метод                              | 5.0   | Закрепление<br>отсутствует  |
| 6479  | 394246.47     | 2193650.54 | Картометрический<br>метод                              | 5.0   | Закрепление<br>отсутствует  |
| 6480  | 394295.32     | 2193666.50 | Картометрический<br>метод                              | 5.0   | Закрепление<br>отсутствует  |
| 6481  | 394293.02     | 2193709.42 | Картометрический<br>метод                              | 5.0   | Закрепление<br>отсутствует  |
| 6471  | 394282.76     | 2193702.97 | Картометрический<br>метод                              | 5.0   | Закрепление<br>отсутствует  |
| 6482  | 400202.71     | 2200862.06 | Картометрический<br>метод                              | 5.0   | Закрепление<br>отсутствует  |
| 6483  | 400277.66     | 2200813.40 | Картометрический<br>метод                              | 5.0   | Закрепление<br>отсутствует  |
| 6484  | 400319.35     | 2200764.90 | Картометрический<br>метод                              | 5.0   | Закрепление<br>отсутствует  |
| 6485  | 400337.80     | 2200752.58 | Картометрический<br>метод                              | 5.0   | Закрепление<br>отсутствует  |
| 6486  | 400334.86     | 2200747.40 | Картометрический<br>метод                              | 5.0   | Закрепление<br>отсутствует  |
| 6487  | 400349.00     | 2200743.78 | Картометрический<br>метод                              | 5.0   | Закрепление<br>отсутствует  |
| 6488  | 400367.14     | 2200740.80 | Картометрический<br>метод                              | 5.0   | Закрепление<br>отсутствует  |
| 6489  | 400361.78     | 2200759.91 | Картометрический<br>метод                              | 5.0   | Закрепление<br>отсутствует  |
| 6490  | 400318.74     | 2200771.60 | Картометрический<br>метод                              | 5.0   | Закрепление<br>отсутствует  |
| 6491  | 400293.66     | 2200804.18 | Картометрический<br>метод                              | 5.0   | Закрепление<br>отсутствует  |
| 6492  | 400264.24     | 2200835.51 | Картометрический<br>метод                              | 5.0   | Закрепление<br>отсутствует  |
| 6493  | 400195.98     | 2200880.62 | Картометрический<br>метод                              | 5.0   | Закрепление<br>отсутствует  |
| 6482  | 400202.71     | 2200862.06 | Картометрический<br>метод                              | 5.0   | Закрепление<br>отсутствует  |
| 6494  | 395059.35     | 2197194.13 | Картометрический<br>метод                              | 5.0   | Закрепление<br>отсутствует  |
| 6495  | 395059.92     | 2197188.17 | Картометрический<br>метод                              | 5.0   | Закрепление<br>отсутствует  |
| 6496  | 395091.03     | 2197185.05 | Картометрический<br>метод                              | 5.0   | Закрепление<br>отсутствует  |
| 6497  | 395099.55     | 2197184.63 | Картометрический<br>метод                              | 5.0   | Закрепление<br>отсутствует  |
| 6498  | 395099.93     | 2197180.82 | Картометрический<br>метод                              | 5.0   | Закрепление<br>отсутствует  |
|   |               |            |  |   |   |



| 2. Сведения о характерных точках границ объекта |               |            |  |   |   |
|---|---------------|------------|--|---|---|
| Обозначение<br>характерных точек<br>границ      | Координаты, м |            | Метод<br>определения<br>координат<br>характерной точки | Средняя<br>квадратическая<br>погрешность<br>положения<br>характерной<br>точки (Mt), м | Описание<br>обозначения<br>точки на<br>местности (при<br>наличии) |
|   | X             | Y          |  |   |   |
| 1   | 2             | 3          | 4  | 5   | 6   |
| 6499  | 395101.98     | 2197170.83 | Картометрический<br>метод                              | 5.0   | Закрепление<br>отсутствует  |
| 6500  | 395122.75     | 2197167.65 | Картометрический<br>метод                              | 5.0   | Закрепление<br>отсутствует  |
| 6501  | 395124.46     | 2197166.05 | Картометрический<br>метод                              | 5.0   | Закрепление<br>отсутствует  |
| 6502  | 395123.27     | 2197162.33 | Картометрический<br>метод                              | 5.0   | Закрепление<br>отсутствует  |
| 6503  | 395122.59     | 2197160.24 | Картометрический<br>метод                              | 5.0   | Закрепление<br>отсутствует  |
| 6504  | 395135.69     | 2197155.55 | Картометрический<br>метод                              | 5.0   | Закрепление<br>отсутствует  |
| 6505  | 395151.59     | 2197149.86 | Картометрический<br>метод                              | 5.0   | Закрепление<br>отсутствует  |
| 6506  | 395155.89     | 2197166.02 | Картометрический<br>метод                              | 5.0   | Закрепление<br>отсутствует  |
| 6507  | 395157.45     | 2197171.92 | Картометрический<br>метод                              | 5.0   | Закрепление<br>отсутствует  |
| 6508  | 395155.71     | 2197174.25 | Картометрический<br>метод                              | 5.0   | Закрепление<br>отсутствует  |
| 6509  | 395132.54     | 2197191.53 | Картометрический<br>метод                              | 5.0   | Закрепление<br>отсутствует  |
| 6510  | 395058.43     | 2197201.02 | Картометрический<br>метод                              | 5.0   | Закрепление<br>отсутствует  |
| 6494  | 395059.35     | 2197194.13 | Картометрический<br>метод                              | 5.0   | Закрепление<br>отсутствует  |
| 6511  | 403929.41     | 2194473.22 | Картометрический<br>метод                              | 5.0   | Закрепление<br>отсутствует  |
| 6512  | 403948.75     | 2194448.19 | Картометрический<br>метод                              | 5.0   | Закрепление<br>отсутствует  |
| 6513  | 403952.70     | 2194442.76 | Картометрический<br>метод                              | 5.0   | Закрепление<br>отсутствует  |
| 6514  | 403958.36     | 2194435.56 | Картометрический<br>метод                              | 5.0   | Закрепление<br>отсутствует  |
| 6515  | 403986.64     | 2194456.67 | Картометрический<br>метод                              | 5.0   | Закрепление<br>отсутствует  |
| 6516  | 403994.87     | 2194464.35 | Картометрический<br>метод                              | 5.0   | Закрепление<br>отсутствует  |
| 6517  | 403978.49     | 2194488.43 | Картометрический<br>метод                              | 5.0   | Закрепление<br>отсутствует  |
| 6518  | 403961.29     | 2194491.53 | Картометрический<br>метод                              | 5.0   | Закрепление<br>отсутствует  |
| 6511  | 403929.41     | 2194473.22 | Картометрический<br>метод                              | 5.0   | Закрепление<br>отсутствует  |
| 6519  | 395187.93     | 2196880.06 | Картометрический<br>метод                              | 5.0   | Закрепление<br>отсутствует  |
| 6520  | 395202.24     | 2196865.47 | Картометрический<br>метод                              | 5.0   | Закрепление<br>отсутствует  |
| 6521  | 395204.11     | 2196855.78 | Картометрический<br>метод                              | 5.0   | Закрепление<br>отсутствует  |
|   |               |            |  |   |   |



| 2. Сведения о характерных точках границ объекта |               |            |  |   |   |
|---|---------------|------------|--|---|---|
| Обозначение<br>характерных точек<br>границ      | Координаты, м |            | Метод<br>определения<br>координат<br>характерной точки | Средняя<br>квадратическая<br>погрешность<br>положения<br>характерной<br>точки (Mt), м | Описание<br>обозначения<br>точки на<br>местности (при<br>наличии) |
|   | X             | Y          |  |   |   |
| 1   | 2             | 3          | 4  | 5   | 6   |
| 6522  | 395230.21     | 2196837.90 | Картометрический<br>метод                              | 5.0   | Закрепление<br>отсутствует  |
| 6523  | 395240.15     | 2196834.57 | Картометрический<br>метод                              | 5.0   | Закрепление<br>отсутствует  |
| 6524  | 395245.86     | 2196822.15 | Картометрический<br>метод                              | 5.0   | Закрепление<br>отсутствует  |
| 6525  | 395231.35     | 2196816.47 | Картометрический<br>метод                              | 5.0   | Закрепление<br>отсутствует  |
| 6526  | 395232.30     | 2196813.23 | Картометрический<br>метод                              | 5.0   | Закрепление<br>отсутствует  |
| 6527  | 395211.09     | 2196810.03 | Картометрический<br>метод                              | 5.0   | Закрепление<br>отсутствует  |
| 6528  | 395196.26     | 2196808.14 | Картометрический<br>метод                              | 5.0   | Закрепление<br>отсутствует  |
| 6529  | 395169.58     | 2196790.82 | Картометрический<br>метод                              | 5.0   | Закрепление<br>отсутствует  |
| 6530  | 395255.69     | 2196796.62 | Картометрический<br>метод                              | 5.0   | Закрепление<br>отсутствует  |
| 6531  | 395262.57     | 2196805.62 | Картометрический<br>метод                              | 5.0   | Закрепление<br>отсутствует  |
| 6532  | 395255.69     | 2196827.84 | Картометрический<br>метод                              | 5.0   | Закрепление<br>отсутствует  |
| 6533  | 395187.98     | 2196880.12 | Картометрический<br>метод                              | 5.0   | Закрепление<br>отсутствует  |
| 6519  | 395187.93     | 2196880.06 | Картометрический<br>метод                              | 5.0   | Закрепление<br>отсутствует  |
| 6534  | 402696.76     | 2196870.90 | Картометрический<br>метод                              | 5.0   | Закрепление<br>отсутствует  |
| 6535  | 402668.71     | 2196855.03 | Картометрический<br>метод                              | 5.0   | Закрепление<br>отсутствует  |
| 6536  | 402679.38     | 2196837.72 | Картометрический<br>метод                              | 5.0   | Закрепление<br>отсутствует  |
| 6537  | 402707.83     | 2196851.54 | Картометрический<br>метод                              | 5.0   | Закрепление<br>отсутствует  |
| 6538  | 402757.18     | 2196877.35 | Картометрический<br>метод                              | 5.0   | Закрепление<br>отсутствует  |
| 6539  | 402747.57     | 2196899.44 | Картометрический<br>метод                              | 5.0   | Закрепление<br>отсутствует  |
| 6534  | 402696.76     | 2196870.90 | Картометрический<br>метод                              | 5.0   | Закрепление<br>отсутствует  |
| 6540  | 399256.78     | 2201539.97 | Картометрический<br>метод                              | 5.0   | Закрепление<br>отсутствует  |
| 6541  | 399241.70     | 2201538.43 | Картометрический<br>метод                              | 5.0   | Закрепление<br>отсутствует  |
| 6542  | 399241.16     | 2201541.07 | Картометрический<br>метод                              | 5.0   | Закрепление<br>отсутствует  |
| 6543  | 399239.32     | 2201547.14 | Картометрический<br>метод                              | 5.0   | Закрепление<br>отсутствует  |
| 6544  | 399180.68     | 2201527.49 | Картометрический<br>метод                              | 5.0   | Закрепление<br>отсутствует  |
|   |               |            |  |   |   |



| 2. Сведения о характерных точках границ объекта |               |            |  |   |   |
|---|---------------|------------|--|---|---|
| Обозначение<br>характерных точек<br>границ      | Координаты, м |            | Метод<br>определения<br>координат<br>характерной точки | Средняя<br>квадратическая<br>погрешность<br>положения<br>характерной<br>точки (Mt), м | Описание<br>обозначения<br>точки на<br>местности (при<br>наличии) |
|   | X             | Y          |  |   |   |
| 1   | 2             | 3          | 4  | 5   | 6   |
| 6545  | 399185.12     | 2201514.73 | Картометрический<br>метод                              | 5.0   | Закрепление<br>отсутствует  |
| 6546  | 399243.90     | 2201527.63 | Картометрический<br>метод                              | 5.0   | Закрепление<br>отсутствует  |
| 6547  | 399299.63     | 2201533.05 | Картометрический<br>метод                              | 5.0   | Закрепление<br>отсутствует  |
| 6548  | 399302.48     | 2201537.42 | Картометрический<br>метод                              | 5.0   | Закрепление<br>отсутствует  |
| 6549  | 399289.31     | 2201557.61 | Картометрический<br>метод                              | 5.0   | Закрепление<br>отсутствует  |
| 6540  | 399256.78     | 2201539.97 | Картометрический<br>метод                              | 5.0   | Закрепление<br>отсутствует  |
| 6550  | 407165.63     | 2190985.12 | Картометрический<br>метод                              | 5.0   | Закрепление<br>отсутствует  |
| 6551  | 407143.98     | 2190947.20 | Картометрический<br>метод                              | 5.0   | Закрепление<br>отсутствует  |
| 6552  | 407176.26     | 2190937.74 | Картометрический<br>метод                              | 5.0   | Закрепление<br>отсутствует  |
| 6553  | 407190.17     | 2190985.81 | Картометрический<br>метод                              | 5.0   | Закрепление<br>отсутствует  |
| 6554  | 407199.65     | 2191007.62 | Картометрический<br>метод                              | 5.0   | Закрепление<br>отсутствует  |
| 6555  | 407184.00     | 2191020.48 | Картометрический<br>метод                              | 5.0   | Закрепление<br>отсутствует  |
| 6550  | 407165.63     | 2190985.12 | Картометрический<br>метод                              | 5.0   | Закрепление<br>отсутствует  |
| 6556  | 406723.92     | 2189824.56 | Картометрический<br>метод                              | 5.0   | Закрепление<br>отсутствует  |
| 6557  | 406721.70     | 2189787.95 | Картометрический<br>метод                              | 5.0   | Закрепление<br>отсутствует  |
| 6558  | 406718.14     | 2189753.71 | Картометрический<br>метод                              | 5.0   | Закрепление<br>отсутствует  |
| 6559  | 406731.71     | 2189754.56 | Картометрический<br>метод                              | 5.0   | Закрепление<br>отсутствует  |
| 6560  | 406739.52     | 2189790.15 | Картометрический<br>метод                              | 5.0   | Закрепление<br>отсутствует  |
| 6561  | 406756.30     | 2189805.58 | Картометрический<br>метод                              | 5.0   | Закрепление<br>отсутствует  |
| 6562  | 406752.41     | 2189826.77 | Картометрический<br>метод                              | 5.0   | Закрепление<br>отсутствует  |
| 6556  | 406723.92     | 2189824.56 | Картометрический<br>метод                              | 5.0   | Закрепление<br>отсутствует  |
| 6563  | 406623.09     | 2190516.52 | Картометрический<br>метод                              | 5.0   | Закрепление<br>отсутствует  |
| 6564  | 406627.03     | 2190494.21 | Картометрический<br>метод                              | 5.0   | Закрепление<br>отсутствует  |
| 6565  | 406621.73     | 2190493.26 | Картометрический<br>метод                              | 5.0   | Закрепление<br>отсутствует  |
| 6566  | 406625.16     | 2190469.87 | Картометрический<br>метод                              | 5.0   | Закрепление<br>отсутствует  |
|   |               |            |  |   |   |



| 2. Сведения о характерных точках границ объекта |               |            |  |   |   |
|---|---------------|------------|--|---|---|
| Обозначение<br>характерных точек<br>границ      | Координаты, м |            | Метод<br>определения<br>координат<br>характерной точки | Средняя<br>квадратическая<br>погрешность<br>положения<br>характерной<br>точки (Mt), м | Описание<br>обозначения<br>точки на<br>местности (при<br>наличии) |
|   | X             | Y          |  |   |   |
| 1   | 2             | 3          | 4  | 5   | 6   |
| 6567  | 406658.99     | 2190477.00 | Картометрический<br>метод                              | 5.0   | Закрепление<br>отсутствует  |
| 6568  | 406650.31     | 2190520.94 | Картометрический<br>метод                              | 5.0   | Закрепление<br>отсутствует  |
| 6563  | 406623.09     | 2190516.52 | Картометрический<br>метод                              | 5.0   | Закрепление<br>отсутствует  |
| 6569  | 398293.30     | 2200363.05 | Картометрический<br>метод                              | 5.0   | Закрепление<br>отсутствует  |
| 6570  | 398262.46     | 2200262.23 | Картометрический<br>метод                              | 5.0   | Закрепление<br>отсутствует  |
| 6571  | 398278.42     | 2200268.19 | Картометрический<br>метод                              | 5.0   | Закрепление<br>отсутствует  |
| 6572  | 398307.74     | 2200368.37 | Картометрический<br>метод                              | 5.0   | Закрепление<br>отсутствует  |
| 6569  | 398293.30     | 2200363.05 | Картометрический<br>метод                              | 5.0   | Закрепление<br>отсутствует  |
| 6573  | 400238.68     | 2200543.88 | Картометрический<br>метод                              | 5.0   | Закрепление<br>отсутствует  |
| 6574  | 400254.32     | 2200537.54 | Картометрический<br>метод                              | 5.0   | Закрепление<br>отсутствует  |
| 6575  | 400254.78     | 2200539.65 | Картометрический<br>метод                              | 5.0   | Закрепление<br>отсутствует  |
| 6576  | 400260.72     | 2200538.23 | Картометрический<br>метод                              | 5.0   | Закрепление<br>отсутствует  |
| 6577  | 400285.83     | 2200530.96 | Картометрический<br>метод                              | 5.0   | Закрепление<br>отсутствует  |
| 6578  | 400291.05     | 2200529.45 | Картометрический<br>метод                              | 5.0   | Закрепление<br>отсутствует  |
| 6579  | 400282.66     | 2200505.01 | Картометрический<br>метод                              | 5.0   | Закрепление<br>отсутствует  |
| 6580  | 400307.36     | 2200488.34 | Картометрический<br>метод                              | 5.0   | Закрепление<br>отсутствует  |
| 6581  | 400319.86     | 2200524.29 | Картометрический<br>метод                              | 5.0   | Закрепление<br>отсутствует  |
| 6582  | 400239.88     | 2200549.21 | Картометрический<br>метод                              | 5.0   | Закрепление<br>отсутствует  |
| 6573  | 400238.68     | 2200543.88 | Картометрический<br>метод                              | 5.0   | Закрепление<br>отсутствует  |
| 6583  | 394663.24     | 2193258.19 | Картометрический<br>метод                              | 5.0   | Закрепление<br>отсутствует  |
| 6584  | 394660.61     | 2193200.36 | Картометрический<br>метод                              | 5.0   | Закрепление<br>отсутствует  |
| 6585  | 394637.31     | 2193229.65 | Картометрический<br>метод                              | 5.0   | Закрепление<br>отсутствует  |
| 6586  | 394631.20     | 2193242.61 | Картометрический<br>метод                              | 5.0   | Закрепление<br>отсутствует  |
| 6587  | 394628.88     | 2193239.38 | Картометрический<br>метод                              | 5.0   | Закрепление<br>отсутствует  |
| 6588  | 394630.50     | 2193231.52 | Картометрический<br>метод                              | 5.0   | Закрепление<br>отсутствует  |
|   |               |            |  |   |   |



| 2. Сведения о характерных точках границ объекта |               |            |  |   |   |
|---|---------------|------------|--|---|---|
| Обозначение<br>характерных точек<br>границ      | Координаты, м |            | Метод<br>определения<br>координат<br>характерной точки | Средняя<br>квадратическая<br>погрешность<br>положения<br>характерной<br>точки (Mt), м | Описание<br>обозначения<br>точки на<br>местности (при<br>наличии) |
|   | X             | Y          |  |   |   |
| 1   | 2             | 3          | 4  | 5   | 6   |
| 6589  | 394640.57     | 2193213.15 | Картометрический<br>метод                              | 5.0   | Закрепление<br>отсутствует  |
| 6590  | 394648.77     | 2193196.45 | Картометрический<br>метод                              | 5.0   | Закрепление<br>отсутствует  |
| 6591  | 394648.14     | 2193188.08 | Картометрический<br>метод                              | 5.0   | Закрепление<br>отсутствует  |
| 6592  | 394649.44     | 2193180.65 | Картометрический<br>метод                              | 5.0   | Закрепление<br>отсутствует  |
| 6593  | 394653.39     | 2193180.35 | Картометрический<br>метод                              | 5.0   | Закрепление<br>отсутствует  |
| 6594  | 394658.55     | 2193183.08 | Картометрический<br>метод                              | 5.0   | Закрепление<br>отсутствует  |
| 6595  | 394662.91     | 2193187.28 | Картометрический<br>метод                              | 5.0   | Закрепление<br>отсутствует  |
| 6596  | 394662.83     | 2193171.24 | Картометрический<br>метод                              | 5.0   | Закрепление<br>отсутствует  |
| 6597  | 394663.88     | 2193152.78 | Картометрический<br>метод                              | 5.0   | Закрепление<br>отсутствует  |
| 6598  | 394664.18     | 2193157.76 | Картометрический<br>метод                              | 5.0   | Закрепление<br>отсутствует  |
| 6599  | 394666.35     | 2193190.09 | Картометрический<br>метод                              | 5.0   | Закрепление<br>отсутствует  |
| 6600  | 394670.67     | 2193254.34 | Картометрический<br>метод                              | 5.0   | Закрепление<br>отсутствует  |
| 6601  | 394675.93     | 2193261.65 | Картометрический<br>метод                              | 5.0   | Закрепление<br>отсутствует  |
| 6602  | 394686.44     | 2193259.42 | Картометрический<br>метод                              | 5.0   | Закрепление<br>отсутствует  |
| 6603  | 394684.35     | 2193262.47 | Картометрический<br>метод                              | 5.0   | Закрепление<br>отсутствует  |
| 6604  | 394670.40     | 2193266.24 | Картометрический<br>метод                              | 5.0   | Закрепление<br>отсутствует  |
| 6583  | 394663.24     | 2193258.19 | Картометрический<br>метод                              | 5.0   | Закрепление<br>отсутствует  |
| 6605  | 405173.53     | 2193780.21 | Картометрический<br>метод                              | 5.0   | Закрепление<br>отсутствует  |
| 6606  | 405185.60     | 2193745.64 | Картометрический<br>метод                              | 5.0   | Закрепление<br>отсутствует  |
| 6607  | 405188.50     | 2193745.99 | Картометрический<br>метод                              | 5.0   | Закрепление<br>отсутствует  |
| 6608  | 405139.17     | 2193887.91 | Картометрический<br>метод                              | 5.0   | Закрепление<br>отсутствует  |
| 6609  | 405119.36     | 2193895.42 | Картометрический<br>метод                              | 5.0   | Закрепление<br>отсутствует  |
| 6605  | 405173.53     | 2193780.21 | Картометрический<br>метод                              | 5.0   | Закрепление<br>отсутствует  |
| 6610  | 400517.98     | 2200662.38 | Картометрический<br>метод                              | 5.0   | Закрепление<br>отсутствует  |
| 6611  | 400516.56     | 2200622.67 | Картометрический<br>метод                              | 5.0   | Закрепление<br>отсутствует  |
|   |               |            |  |   |   |



| 2. Сведения о характерных точках границ объекта |               |            |  |   |   |
|---|---------------|------------|--|---|---|
| Обозначение<br>характерных точек<br>границ      | Координаты, м |            | Метод<br>определения<br>координат<br>характерной точки | Средняя<br>квадратическая<br>погрешность<br>положения<br>характерной<br>точки (Mt), м | Описание<br>обозначения<br>точки на<br>местности (при<br>наличии) |
|   | X             | Y          |  |   |   |
| 1   | 2             | 3          | 4  | 5   | 6   |
| 6612  | 400513.50     | 2200615.98 | Картометрический<br>метод                              | 5.0   | Закрепление<br>отсутствует  |
| 6613  | 400531.71     | 2200617.09 | Картометрический<br>метод                              | 5.0   | Закрепление<br>отсутствует  |
| 6614  | 400531.35     | 2200644.04 | Картометрический<br>метод                              | 5.0   | Закрепление<br>отсутствует  |
| 6615  | 400524.93     | 2200669.12 | Картометрический<br>метод                              | 5.0   | Закрепление<br>отсутствует  |
| 6616  | 400515.01     | 2200695.02 | Картометрический<br>метод                              | 5.0   | Закрепление<br>отсутствует  |
| 6617  | 400507.36     | 2200703.04 | Картометрический<br>метод                              | 5.0   | Закрепление<br>отсутствует  |
| 6618  | 400517.98     | 2200662.38 | Картометрический<br>метод                              | 5.0   | Закрепление<br>отсутствует  |
| 6618  | 400082.16     | 2200969.79 | Картометрический<br>метод                              | 5.0   | Закрепление<br>отсутствует  |
| 6619  | 400120.89     | 2200977.91 | Картометрический<br>метод                              | 5.0   | Закрепление<br>отсутствует  |
| 6620  | 400127.45     | 2200967.84 | Картометрический<br>метод                              | 5.0   | Закрепление<br>отсутствует  |
| 6621  | 400133.59     | 2200967.47 | Картометрический<br>метод                              | 5.0   | Закрепление<br>отсутствует  |
| 6622  | 400169.57     | 2200935.30 | Картометрический<br>метод                              | 5.0   | Закрепление<br>отсутствует  |
| 6623  | 400164.96     | 2200949.59 | Картометрический<br>метод                              | 5.0   | Закрепление<br>отсутствует  |
| 6624  | 400114.54     | 2200993.09 | Картометрический<br>метод                              | 5.0   | Закрепление<br>отсутствует  |
| 6618  | 400082.16     | 2200969.79 | Картометрический<br>метод                              | 5.0   | Закрепление<br>отсутствует  |
| 6625  | 398223.29     | 2199496.67 | Картометрический<br>метод                              | 5.0   | Закрепление<br>отсутствует  |
| 6626  | 398250.13     | 2199483.33 | Картометрический<br>метод                              | 5.0   | Закрепление<br>отсутствует  |
| 6627  | 398317.92     | 2199480.06 | Картометрический<br>метод                              | 5.0   | Закрепление<br>отсутствует  |
| 6628  | 398317.80     | 2199484.14 | Картометрический<br>метод                              | 5.0   | Закрепление<br>отсутствует  |
| 6629  | 398226.00     | 2199497.80 | Картометрический<br>метод                              | 5.0   | Закрепление<br>отсутствует  |
| 6630  | 398205.89     | 2199522.02 | Картометрический<br>метод                              | 5.0   | Закрепление<br>отсутствует  |
| 6625  | 398223.29     | 2199496.67 | Картометрический<br>метод                              | 5.0   | Закрепление<br>отсутствует  |
| 6631  | 398451.03     | 2200457.15 | Картометрический<br>метод                              | 5.0   | Закрепление<br>отсутствует  |
| 6632  | 398451.59     | 2200456.62 | Картометрический<br>метод                              | 5.0   | Закрепление<br>отсутствует  |
| 6633  | 398472.43     | 2200477.69 | Картометрический<br>метод                              | 5.0   | Закрепление<br>отсутствует  |
|   |               |            |  |   |   |



| 2. Сведения о характерных точках границ объекта |               |            |  |   |   |
|---|---------------|------------|--|---|---|
| Обозначение<br>характерных точек<br>границ      | Координаты, м |            | Метод<br>определения<br>координат<br>характерной точки | Средняя<br>квадратическая<br>погрешность<br>положения<br>характерной<br>точки (Mt), м | Описание<br>обозначения<br>точки на<br>местности (при<br>наличии) |
|   | X             | Y          |  |   |   |
| 1   | 2             | 3          | 4  | 5   | 6   |
| 6634  | 398500.59     | 2200521.08 | Картометрический<br>метод                              | 5.0   | Закрепление<br>отсутствует  |
| 6635  | 398492.60     | 2200526.63 | Картометрический<br>метод                              | 5.0   | Закрепление<br>отсутствует  |
| 6631  | 398451.03     | 2200457.15 | Картометрический<br>метод                              | 5.0   | Закрепление<br>отсутствует  |
| 6636  | 394661.07     | 2195416.41 | Картометрический<br>метод                              | 5.0   | Закрепление<br>отсутствует  |
| 6637  | 394723.46     | 2195374.80 | Картометрический<br>метод                              | 5.0   | Закрепление<br>отсутствует  |
| 6638  | 394723.44     | 2195376.34 | Картометрический<br>метод                              | 5.0   | Закрепление<br>отсутствует  |
| 6639  | 394667.68     | 2195426.60 | Картометрический<br>метод                              | 5.0   | Закрепление<br>отсутствует  |
| 6636  | 394661.07     | 2195416.41 | Картометрический<br>метод                              | 5.0   | Закрепление<br>отсутствует  |
| 6640  | 406523.28     | 2189587.04 | Картометрический<br>метод                              | 5.0   | Закрепление<br>отсутствует  |
| 6641  | 406517.92     | 2189585.90 | Картометрический<br>метод                              | 5.0   | Закрепление<br>отсутствует  |
| 6642  | 406466.06     | 2189574.74 | Картометрический<br>метод                              | 5.0   | Закрепление<br>отсутствует  |
| 6643  | 406466.59     | 2189569.35 | Картометрический<br>метод                              | 5.0   | Закрепление<br>отсутствует  |
| 6644  | 406572.50     | 2189592.66 | Картометрический<br>метод                              | 5.0   | Закрепление<br>отсутствует  |
| 6645  | 406572.48     | 2189593.06 | Картометрический<br>метод                              | 5.0   | Закрепление<br>отсутствует  |
| 6640  | 406523.28     | 2189587.04 | Картометрический<br>метод                              | 5.0   | Закрепление<br>отсутствует  |
| 6646  | 394461.24     | 2193269.65 | Картометрический<br>метод                              | 5.0   | Закрепление<br>отсутствует  |
| 6647  | 394469.47     | 2193254.52 | Картометрический<br>метод                              | 5.0   | Закрепление<br>отсутствует  |
| 6648  | 394484.40     | 2193273.80 | Картометрический<br>метод                              | 5.0   | Закрепление<br>отсутствует  |
| 6649  | 394490.83     | 2193279.97 | Картометрический<br>метод                              | 5.0   | Закрепление<br>отсутствует  |
| 6650  | 394482.56     | 2193275.42 | Картометрический<br>метод                              | 5.0   | Закрепление<br>отсутствует  |
| 6651  | 394473.21     | 2193284.49 | Картометрический<br>метод                              | 5.0   | Закрепление<br>отсутствует  |
| 6652  | 394477.14     | 2193303.32 | Картометрический<br>метод                              | 5.0   | Закрепление<br>отсутствует  |
| 6646  | 394461.24     | 2193269.65 | Картометрический<br>метод                              | 5.0   | Закрепление<br>отсутствует  |
| 6653  | 400286.87     | 2200945.65 | Картометрический<br>метод                              | 5.0   | Закрепление<br>отсутствует  |
| 6654  | 400294.57     | 2200941.08 | Картометрический<br>метод                              | 5.0   | Закрепление<br>отсутствует  |
|   |               |            |  |   |   |



| 2. Сведения о характерных точках границ объекта |               |            |  |   |   |
|---|---------------|------------|--|---|---|
| Обозначение<br>характерных точек<br>границ      | Координаты, м |            | Метод<br>определения<br>координат<br>характерной точки | Средняя<br>квадратическая<br>погрешность<br>положения<br>характерной<br>точки (Mt), м | Описание<br>обозначения<br>точки на<br>местности (при<br>наличии) |
|   | X             | Y          |  |   |   |
| 1   | 2             | 3          | 4  | 5   | 6   |
| 6655  | 400292.71     | 2200951.50 | Картометрический<br>метод                              | 5.0   | Закрепление<br>отсутствует  |
| 6656  | 400291.27     | 2200963.02 | Картометрический<br>метод                              | 5.0   | Закрепление<br>отсутствует  |
| 6657  | 400287.16     | 2200986.99 | Картометрический<br>метод                              | 5.0   | Закрепление<br>отсутствует  |
| 6658  | 400285.27     | 2200996.66 | Картометрический<br>метод                              | 5.0   | Закрепление<br>отсутствует  |
| 6659  | 400278.16     | 2201002.27 | Картометрический<br>метод                              | 5.0   | Закрепление<br>отсутствует  |
| 6653  | 400286.87     | 2200945.65 | Картометрический<br>метод                              | 5.0   | Закрепление<br>отсутствует  |
| 6660  | 399676.33     | 2200641.61 | Картометрический<br>метод                              | 5.0   | Закрепление<br>отсутствует  |
| 6661  | 399676.30     | 2200641.37 | Картометрический<br>метод                              | 5.0   | Закрепление<br>отсутствует  |
| 6662  | 399674.96     | 2200632.17 | Картометрический<br>метод                              | 5.0   | Закрепление<br>отсутствует  |
| 6663  | 399691.51     | 2200629.79 | Картометрический<br>метод                              | 5.0   | Закрепление<br>отсутствует  |
| 6664  | 399694.96     | 2200630.22 | Картометрический<br>метод                              | 5.0   | Закрепление<br>отсутствует  |
| 6665  | 399691.32     | 2200641.63 | Картометрический<br>метод                              | 5.0   | Закрепление<br>отсутствует  |
| 6660  | 399676.33     | 2200641.61 | Картометрический<br>метод                              | 5.0   | Закрепление<br>отсутствует  |
| 6666  | 400191.56     | 2201115.36 | Картометрический<br>метод                              | 5.0   | Закрепление<br>отсутствует  |
| 6667  | 400203.75     | 2201097.34 | Картометрический<br>метод                              | 5.0   | Закрепление<br>отсутствует  |
| 6668  | 400198.82     | 2201124.17 | Картометрический<br>метод                              | 5.0   | Закрепление<br>отсутствует  |
| 6669  | 400191.93     | 2201130.61 | Картометрический<br>метод                              | 5.0   | Закрепление<br>отсутствует  |
| 6666  | 400191.56     | 2201115.36 | Картометрический<br>метод                              | 5.0   | Закрепление<br>отсутствует  |
| 6670  | 398371.56     | 2200257.69 | Картометрический<br>метод                              | 5.0   | Закрепление<br>отсутствует  |
| 6671  | 398378.61     | 2200238.24 | Картометрический<br>метод                              | 5.0   | Закрепление<br>отсутствует  |
| 6672  | 398385.57     | 2200262.79 | Картометрический<br>метод                              | 5.0   | Закрепление<br>отсутствует  |
| 6670  | 398371.56     | 2200257.69 | Картометрический<br>метод                              | 5.0   | Закрепление<br>отсутствует  |
| 6673  | 394622.79     | 2195609.01 | Картометрический<br>метод                              | 5.0   | Закрепление<br>отсутствует  |
| 6674  | 394632.32     | 2195623.41 | Картометрический<br>метод                              | 5.0   | Закрепление<br>отсутствует  |
| 6675  | 394625.71     | 2195629.52 | Картометрический<br>метод                              | 5.0   | Закрепление<br>отсутствует  |
|   |               |            |  |   |   |



| 2. Сведения о характерных точках границ объекта                 |               |            |  |   |   |
|---|---------------|------------|--|---|---|
| Обозначение<br>характерных точек<br>границ                      | Координаты, м |            | Метод<br>определения<br>координат<br>характерной точки | Средняя<br>квадратическая<br>погрешность<br>положения<br>характерной<br>точки (Mt), м | Описание<br>обозначения<br>точки на<br>местности (при<br>наличии) |
|   | X             | Y          |  |   |   |
| 1   | 2             | 3          | 4  | 5   | 6   |
| 6673  | 394622.79     | 2195609.01 | Картометрический<br>метод                              | 5.0   | Закрепление<br>отсутствует  |
| 6676  | 394601.43     | 2195151.84 | Картометрический<br>метод                              | 5.0   | Закрепление<br>отсутствует  |
| 6677  | 394609.10     | 2195147.13 | Картометрический<br>метод                              | 5.0   | Закрепление<br>отсутствует  |
| 6678  | 394613.28     | 2195153.95 | Картометрический<br>метод                              | 5.0   | Закрепление<br>отсутствует  |
| 6679  | 394605.62     | 2195158.66 | Картометрический<br>метод                              | 5.0   | Закрепление<br>отсутствует  |
| 6676  | 394601.43     | 2195151.84 | Картометрический<br>метод                              | 5.0   | Закрепление<br>отсутствует  |
| 3. Сведения о характерных точках части (частей) границы объекта |               |            |  |   |   |
| Обозначение<br>характерных точек<br>части границы               | Координаты, м |            | Метод<br>определения<br>координат<br>характерной точки | Средняя<br>квадратическая<br>погрешность<br>положения<br>характерной<br>точки (Mt), м | Описание<br>обозначения<br>точки на<br>местности (при<br>наличии) |
|   | X             | Y          |  |   |   |
| 1   | 2             | 3          | 4  | 5   | 6   |
| -   | -             | -          | -  | -   | -   |
|   |               |            |  |   |   |



|  |                               |   |   |   |   |   |  |
|--|-------------------------------|---|---|---|---|---|--|
| Раздел 3   |                               |   |   |   |   |   |  |
| Сведения о местоположении измененных (уточненных) границ объекта |                               |   |   |   |   |   |  |
| 1. Система координат -   |                               |   |   |   |   |   |  |
| 2. Сведения о характерных точках границ объекта                  |                               |   |   |   |   |   |  |
| Обозначение<br>характерных<br>точек границ                       | Существующие<br>координаты, м |   | Измененные<br>(уточненные)<br>координаты, м |   | Метод<br>определения<br>координат<br>характерной<br>точки | Средняя<br>квадратическая<br>погрешность<br>положения<br>характерной<br>точки (Mt), м | Описание<br>обозначения<br>точки на<br>местности<br>(при<br>наличии) |
|  | X                             | Y | X   | Y |   |   |  |
| 1  | 2                             | 3 | 4   | 5 | 6   | 7   | 8  |
| -  | -                             | - | -   | - | -   | -   |  |
| 3. Сведения о характерных точках части (частей) границы объекта  |                               |   |   |   |   |   |  |
| Обозначение<br>характерных<br>точек части<br>границы             | Существующие<br>координаты, м |   | Измененные<br>(уточненные)<br>координаты, м |   | Метод<br>определения<br>координат<br>характерной<br>точки | Средняя<br>квадратическая<br>погрешность<br>положения<br>характерной<br>точки (Mt), м | Описание<br>обозначения<br>точки на<br>местности<br>(при<br>наличии) |
|  | X                             | Y | X   | Y |   |   |  |
| 1  | 2                             | 3 | 4   | 5 | 6   | 7   | 8  |
| -  | -                             | - | -   | - | -   | -   |  |
|  |                               |   |   |   |   |   |  |



| <b>ТЕКСТОВОЕ ОПИСАНИЕ</b><br><b>местоположения границ населенных пунктов, территориальных зон</b> |                 |                                     |
|---|-----------------|-------------------------------------|
| <b>Прохождение границы</b>  |                 | <b>Описание прохождения границы</b> |
| <b>от точки</b>   | <b>до точки</b> |                                     |
| <b>1</b>  | <b>2</b>        | <b>3</b>                            |
| 1   | 2               | -                                   |
| 2   | 3               | -                                   |
| 3   | 4               | -                                   |
| 4   | 5               | -                                   |
| 5   | 6               | -                                   |
| 6   | 7               | -                                   |
| 7   | 8               | -                                   |
| 8   | 9               | -                                   |
| 9   | 10              | -                                   |
| 10  | 11              | -                                   |
| 11  | 12              | -                                   |
| 12  | 13              | -                                   |
| 13  | 14              | -                                   |
| 14  | 15              | -                                   |
| 15  | 16              | -                                   |
| 16  | 17              | -                                   |
| 17  | 18              | -                                   |
| 18  | 19              | -                                   |
| 19  | 20              | -                                   |
| 20  | 21              | -                                   |
| 21  | 22              | -                                   |
| 22  | 23              | -                                   |
| 23  | 24              | -                                   |
| 24  | 25              | -                                   |
| 25  | 26              | -                                   |
| 26  | 27              | -                                   |
| 27  | 28              | -                                   |
| 28  | 29              | -                                   |
| 29  | 30              | -                                   |
| 30  | 31              | -                                   |
| 31  | 32              | -                                   |
| 32  | 33              | -                                   |
| 33  | 34              | -                                   |
| 34  | 35              | -                                   |
| 35  | 36              | -                                   |
| 36  | 37              | -                                   |
| 37  | 38              | -                                   |



| <b>ТЕКСТОВОЕ ОПИСАНИЕ</b><br><b>местоположения границ населенных пунктов, территориальных зон</b> |                 |                                     |
|---|-----------------|-------------------------------------|
| <b>Прохождение границы</b>  |                 | <b>Описание прохождения границы</b> |
| <b>от точки</b>   | <b>до точки</b> |                                     |
| <b>1</b>  | <b>2</b>        | <b>3</b>                            |
| 38  | 39              | -                                   |
| 39  | 40              | -                                   |
| 40  | 41              | -                                   |
| 41  | 42              | -                                   |
| 42  | 43              | -                                   |
| 43  | 44              | -                                   |
| 44  | 45              | -                                   |
| 45  | 46              | -                                   |
| 46  | 47              | -                                   |
| 47  | 48              | -                                   |
| 48  | 49              | -                                   |
| 49  | 50              | -                                   |
| 50  | 51              | -                                   |
| 51  | 52              | -                                   |
| 52  | 53              | -                                   |
| 53  | 54              | -                                   |
| 54  | 55              | -                                   |
| 55  | 56              | -                                   |
| 56  | 57              | -                                   |
| 57  | 58              | -                                   |
| 58  | 59              | -                                   |
| 59  | 60              | -                                   |
| 60  | 61              | -                                   |
| 61  | 62              | -                                   |
| 62  | 63              | -                                   |
| 63  | 64              | -                                   |
| 64  | 65              | -                                   |
| 65  | 66              | -                                   |
| 66  | 67              | -                                   |
| 67  | 68              | -                                   |
| 68  | 69              | -                                   |
| 69  | 70              | -                                   |
| 70  | 71              | -                                   |
| 71  | 72              | -                                   |
| 72  | 73              | -                                   |
| 73  | 74              | -                                   |
| 74  | 75              | -                                   |



| <b>ТЕКСТОВОЕ ОПИСАНИЕ</b><br><b>местоположения границ населенных пунктов, территориальных зон</b> |                 |                                     |
|---|-----------------|-------------------------------------|
| <b>Прохождение границы</b>  |                 | <b>Описание прохождения границы</b> |
| <b>от точки</b>   | <b>до точки</b> |                                     |
| <b>1</b>  | <b>2</b>        | <b>3</b>                            |
| 75  | 76              | -                                   |
| 76  | 77              | -                                   |
| 77  | 78              | -                                   |
| 78  | 79              | -                                   |
| 79  | 80              | -                                   |
| 80  | 81              | -                                   |
| 81  | 82              | -                                   |
| 82  | 83              | -                                   |
| 83  | 84              | -                                   |
| 84  | 85              | -                                   |
| 85  | 86              | -                                   |
| 86  | 87              | -                                   |
| 87  | 88              | -                                   |
| 88  | 89              | -                                   |
| 89  | 90              | -                                   |
| 90  | 91              | -                                   |
| 91  | 92              | -                                   |
| 92  | 93              | -                                   |
| 93  | 94              | -                                   |
| 94  | 95              | -                                   |
| 95  | 96              | -                                   |
| 96  | 97              | -                                   |
| 97  | 98              | -                                   |
| 98  | 1               | -                                   |
| 99  | 100             | -                                   |
| 100   | 101             | -                                   |
| 101   | 102             | -                                   |
| 102   | 103             | -                                   |
| 103   | 104             | -                                   |
| 104   | 105             | -                                   |
| 105   | 106             | -                                   |
| 106   | 107             | -                                   |
| 107   | 108             | -                                   |
| 108   | 109             | -                                   |
| 109   | 110             | -                                   |
| 110   | 111             | -                                   |
| 111   | 112             | -                                   |



| <b>ТЕКСТОВОЕ ОПИСАНИЕ</b><br><b>местоположения границ населенных пунктов, территориальных зон</b> |                 |                                     |
|---|-----------------|-------------------------------------|
| <b>Прохождение границы</b>  |                 | <b>Описание прохождения границы</b> |
| <b>от точки</b>   | <b>до точки</b> |                                     |
| <b>1</b>  | <b>2</b>        | <b>3</b>                            |
| 112   | 113             | -                                   |
| 113   | 114             | -                                   |
| 114   | 115             | -                                   |
| 115   | 116             | -                                   |
| 116   | 117             | -                                   |
| 117   | 118             | -                                   |
| 118   | 119             | -                                   |
| 119   | 120             | -                                   |
| 120   | 121             | -                                   |
| 121   | 122             | -                                   |
| 122   | 123             | -                                   |
| 123   | 124             | -                                   |
| 124   | 125             | -                                   |
| 125   | 126             | -                                   |
| 126   | 127             | -                                   |
| 127   | 128             | -                                   |
| 128   | 129             | -                                   |
| 129   | 130             | -                                   |
| 130   | 131             | -                                   |
| 131   | 132             | -                                   |
| 132   | 133             | -                                   |
| 133   | 134             | -                                   |
| 134   | 135             | -                                   |
| 135   | 136             | -                                   |
| 136   | 137             | -                                   |
| 137   | 138             | -                                   |
| 138   | 139             | -                                   |
| 139   | 140             | -                                   |
| 140   | 141             | -                                   |
| 141   | 142             | -                                   |
| 142   | 143             | -                                   |
| 143   | 144             | -                                   |
| 144   | 145             | -                                   |
| 145   | 146             | -                                   |
| 146   | 147             | -                                   |
| 147   | 148             | -                                   |
| 148   | 149             | -                                   |



| <b>ТЕКСТОВОЕ ОПИСАНИЕ</b><br><b>местоположения границ населенных пунктов, территориальных зон</b> |                 |                                     |
|---|-----------------|-------------------------------------|
| <b>Прохождение границы</b>  |                 | <b>Описание прохождения границы</b> |
| <b>от точки</b>   | <b>до точки</b> |                                     |
| <b>1</b>  | <b>2</b>        | <b>3</b>                            |
| 149   | 150             | -                                   |
| 150   | 151             | -                                   |
| 151   | 152             | -                                   |
| 152   | 153             | -                                   |
| 153   | 154             | -                                   |
| 154   | 155             | -                                   |
| 155   | 156             | -                                   |
| 156   | 157             | -                                   |
| 157   | 158             | -                                   |
| 158   | 159             | -                                   |
| 159   | 160             | -                                   |
| 160   | 161             | -                                   |
| 161   | 162             | -                                   |
| 162   | 163             | -                                   |
| 163   | 164             | -                                   |
| 164   | 165             | -                                   |
| 165   | 166             | -                                   |
| 166   | 167             | -                                   |
| 167   | 168             | -                                   |
| 168   | 169             | -                                   |
| 169   | 170             | -                                   |
| 170   | 171             | -                                   |
| 171   | 172             | -                                   |
| 172   | 173             | -                                   |
| 173   | 174             | -                                   |
| 174   | 175             | -                                   |
| 175   | 176             | -                                   |
| 176   | 177             | -                                   |
| 177   | 178             | -                                   |
| 178   | 179             | -                                   |
| 179   | 180             | -                                   |
| 180   | 181             | -                                   |
| 181   | 182             | -                                   |
| 182   | 183             | -                                   |
| 183   | 184             | -                                   |
| 184   | 185             | -                                   |
| 185   | 186             | -                                   |



| <b>ТЕКСТОВОЕ ОПИСАНИЕ</b><br><b>местоположения границ населенных пунктов, территориальных зон</b> |                 |                                     |
|---|-----------------|-------------------------------------|
| <b>Прохождение границы</b>  |                 | <b>Описание прохождения границы</b> |
| <b>от точки</b>   | <b>до точки</b> |                                     |
| <b>1</b>  | <b>2</b>        | <b>3</b>                            |
| 186   | 187             | -                                   |
| 187   | 188             | -                                   |
| 188   | 189             | -                                   |
| 189   | 190             | -                                   |
| 190   | 191             | -                                   |
| 191   | 99              | -                                   |
| 192   | 193             | -                                   |
| 193   | 194             | -                                   |
| 194   | 195             | -                                   |
| 195   | 196             | -                                   |
| 196   | 197             | -                                   |
| 197   | 198             | -                                   |
| 198   | 199             | -                                   |
| 199   | 200             | -                                   |
| 200   | 201             | -                                   |
| 201   | 202             | -                                   |
| 202   | 203             | -                                   |
| 203   | 204             | -                                   |
| 204   | 205             | -                                   |
| 205   | 206             | -                                   |
| 206   | 207             | -                                   |
| 207   | 208             | -                                   |
| 208   | 209             | -                                   |
| 209   | 210             | -                                   |
| 210   | 211             | -                                   |
| 211   | 212             | -                                   |
| 212   | 213             | -                                   |
| 213   | 214             | -                                   |
| 214   | 215             | -                                   |
| 215   | 216             | -                                   |
| 216   | 217             | -                                   |
| 217   | 218             | -                                   |
| 218   | 219             | -                                   |
| 219   | 220             | -                                   |
| 220   | 221             | -                                   |
| 221   | 222             | -                                   |
| 222   | 223             | -                                   |



| <b>ТЕКСТОВОЕ ОПИСАНИЕ</b><br><b>местоположения границ населенных пунктов, территориальных зон</b> |                 |                                     |
|---|-----------------|-------------------------------------|
| <b>Прохождение границы</b>  |                 | <b>Описание прохождения границы</b> |
| <b>от точки</b>   | <b>до точки</b> |                                     |
| <b>1</b>  | <b>2</b>        | <b>3</b>                            |
| 223   | 224             | -                                   |
| 224   | 225             | -                                   |
| 225   | 226             | -                                   |
| 226   | 227             | -                                   |
| 227   | 228             | -                                   |
| 228   | 229             | -                                   |
| 229   | 230             | -                                   |
| 230   | 231             | -                                   |
| 231   | 232             | -                                   |
| 232   | 233             | -                                   |
| 233   | 234             | -                                   |
| 234   | 235             | -                                   |
| 235   | 236             | -                                   |
| 236   | 237             | -                                   |
| 237   | 238             | -                                   |
| 238   | 239             | -                                   |
| 239   | 240             | -                                   |
| 240   | 241             | -                                   |
| 241   | 242             | -                                   |
| 242   | 243             | -                                   |
| 243   | 244             | -                                   |
| 244   | 245             | -                                   |
| 245   | 246             | -                                   |
| 246   | 247             | -                                   |
| 247   | 248             | -                                   |
| 248   | 249             | -                                   |
| 249   | 250             | -                                   |
| 250   | 251             | -                                   |
| 251   | 252             | -                                   |
| 252   | 253             | -                                   |
| 253   | 254             | -                                   |
| 254   | 255             | -                                   |
| 255   | 256             | -                                   |
| 256   | 257             | -                                   |
| 257   | 258             | -                                   |
| 258   | 259             | -                                   |
| 259   | 260             | -                                   |



| <b>ТЕКСТОВОЕ ОПИСАНИЕ</b><br><b>местоположения границ населенных пунктов, территориальных зон</b> |                 |                                     |
|---|-----------------|-------------------------------------|
| <b>Прохождение границы</b>  |                 | <b>Описание прохождения границы</b> |
| <b>от точки</b>   | <b>до точки</b> |                                     |
| <b>1</b>  | <b>2</b>        | <b>3</b>                            |
| 260   | 261             | -                                   |
| 261   | 262             | -                                   |
| 262   | 263             | -                                   |
| 263   | 264             | -                                   |
| 264   | 265             | -                                   |
| 265   | 266             | -                                   |
| 266   | 267             | -                                   |
| 267   | 268             | -                                   |
| 268   | 269             | -                                   |
| 269   | 270             | -                                   |
| 270   | 271             | -                                   |
| 271   | 272             | -                                   |
| 272   | 273             | -                                   |
| 273   | 274             | -                                   |
| 274   | 275             | -                                   |
| 275   | 276             | -                                   |
| 276   | 277             | -                                   |
| 277   | 278             | -                                   |
| 278   | 279             | -                                   |
| 279   | 280             | -                                   |
| 280   | 281             | -                                   |
| 281   | 282             | -                                   |
| 282   | 283             | -                                   |
| 283   | 284             | -                                   |
| 284   | 285             | -                                   |
| 285   | 286             | -                                   |
| 286   | 287             | -                                   |
| 287   | 288             | -                                   |
| 288   | 289             | -                                   |
| 289   | 290             | -                                   |
| 290   | 291             | -                                   |
| 291   | 292             | -                                   |
| 292   | 293             | -                                   |
| 293   | 294             | -                                   |
| 294   | 295             | -                                   |
| 295   | 296             | -                                   |
| 296   | 297             | -                                   |



| <b>ТЕКСТОВОЕ ОПИСАНИЕ</b><br><b>местоположения границ населенных пунктов, территориальных зон</b> |                 |                                     |
|---|-----------------|-------------------------------------|
| <b>Прохождение границы</b>  |                 | <b>Описание прохождения границы</b> |
| <b>от точки</b>   | <b>до точки</b> |                                     |
| <b>1</b>  | <b>2</b>        | <b>3</b>                            |
| 297   | 298             | -                                   |
| 298   | 299             | -                                   |
| 299   | 300             | -                                   |
| 300   | 301             | -                                   |
| 301   | 302             | -                                   |
| 302   | 303             | -                                   |
| 303   | 304             | -                                   |
| 304   | 305             | -                                   |
| 305   | 306             | -                                   |
| 306   | 307             | -                                   |
| 307   | 308             | -                                   |
| 308   | 309             | -                                   |
| 309   | 310             | -                                   |
| 310   | 311             | -                                   |
| 311   | 312             | -                                   |
| 312   | 313             | -                                   |
| 313   | 314             | -                                   |
| 314   | 315             | -                                   |
| 315   | 316             | -                                   |
| 316   | 317             | -                                   |
| 317   | 318             | -                                   |
| 318   | 319             | -                                   |
| 319   | 320             | -                                   |
| 320   | 321             | -                                   |
| 321   | 322             | -                                   |
| 322   | 323             | -                                   |
| 323   | 324             | -                                   |
| 324   | 325             | -                                   |
| 325   | 326             | -                                   |
| 326   | 327             | -                                   |
| 327   | 328             | -                                   |
| 328   | 329             | -                                   |
| 329   | 330             | -                                   |
| 330   | 331             | -                                   |
| 331   | 332             | -                                   |
| 332   | 333             | -                                   |
| 333   | 334             | -                                   |



| <b>ТЕКСТОВОЕ ОПИСАНИЕ</b><br><b>местоположения границ населенных пунктов, территориальных зон</b> |                 |                                     |
|---|-----------------|-------------------------------------|
| <b>Прохождение границы</b>  |                 | <b>Описание прохождения границы</b> |
| <b>от точки</b>   | <b>до точки</b> |                                     |
| <b>1</b>  | <b>2</b>        | <b>3</b>                            |
| 334   | 335             | -                                   |
| 335   | 336             | -                                   |
| 336   | 337             | -                                   |
| 337   | 338             | -                                   |
| 338   | 339             | -                                   |
| 339   | 340             | -                                   |
| 340   | 341             | -                                   |
| 341   | 342             | -                                   |
| 342   | 343             | -                                   |
| 343   | 344             | -                                   |
| 344   | 345             | -                                   |
| 345   | 346             | -                                   |
| 346   | 347             | -                                   |
| 347   | 348             | -                                   |
| 348   | 349             | -                                   |
| 349   | 350             | -                                   |
| 350   | 351             | -                                   |
| 351   | 352             | -                                   |
| 352   | 353             | -                                   |
| 353   | 354             | -                                   |
| 354   | 355             | -                                   |
| 355   | 356             | -                                   |
| 356   | 357             | -                                   |
| 357   | 358             | -                                   |
| 358   | 359             | -                                   |
| 359   | 360             | -                                   |
| 360   | 361             | -                                   |
| 361   | 362             | -                                   |
| 362   | 363             | -                                   |
| 363   | 364             | -                                   |
| 364   | 365             | -                                   |
| 365   | 366             | -                                   |
| 366   | 367             | -                                   |
| 367   | 368             | -                                   |
| 368   | 369             | -                                   |
| 369   | 370             | -                                   |
| 370   | 371             | -                                   |



| <b>ТЕКСТОВОЕ ОПИСАНИЕ</b><br><b>местоположения границ населенных пунктов, территориальных зон</b> |                 |                                     |
|---|-----------------|-------------------------------------|
| <b>Прохождение границы</b>  |                 | <b>Описание прохождения границы</b> |
| <b>от точки</b>   | <b>до точки</b> |                                     |
| <b>1</b>  | <b>2</b>        | <b>3</b>                            |
| 371   | 372             | -                                   |
| 372   | 373             | -                                   |
| 373   | 374             | -                                   |
| 374   | 375             | -                                   |
| 375   | 376             | -                                   |
| 376   | 377             | -                                   |
| 377   | 378             | -                                   |
| 378   | 379             | -                                   |
| 379   | 380             | -                                   |
| 380   | 381             | -                                   |
| 381   | 382             | -                                   |
| 382   | 383             | -                                   |
| 383   | 384             | -                                   |
| 384   | 385             | -                                   |
| 385   | 386             | -                                   |
| 386   | 387             | -                                   |
| 387   | 388             | -                                   |
| 388   | 389             | -                                   |
| 389   | 192             | -                                   |
| 390   | 391             | -                                   |
| 391   | 392             | -                                   |
| 392   | 393             | -                                   |
| 393   | 394             | -                                   |
| 394   | 395             | -                                   |
| 395   | 396             | -                                   |
| 396   | 397             | -                                   |
| 397   | 398             | -                                   |
| 398   | 399             | -                                   |
| 399   | 400             | -                                   |
| 400   | 401             | -                                   |
| 401   | 402             | -                                   |
| 402   | 403             | -                                   |
| 403   | 404             | -                                   |
| 404   | 405             | -                                   |
| 405   | 406             | -                                   |
| 406   | 407             | -                                   |
| 407   | 408             | -                                   |



| <b>ТЕКСТОВОЕ ОПИСАНИЕ</b><br><b>местоположения границ населенных пунктов, территориальных зон</b> |                 |                                     |
|---|-----------------|-------------------------------------|
| <b>Прохождение границы</b>  |                 | <b>Описание прохождения границы</b> |
| <b>от точки</b>   | <b>до точки</b> |                                     |
| <b>1</b>  | <b>2</b>        | <b>3</b>                            |
| 408   | 409             | -                                   |
| 409   | 410             | -                                   |
| 410   | 411             | -                                   |
| 411   | 412             | -                                   |
| 412   | 413             | -                                   |
| 413   | 414             | -                                   |
| 414   | 415             | -                                   |
| 415   | 416             | -                                   |
| 416   | 417             | -                                   |
| 417   | 418             | -                                   |
| 418   | 419             | -                                   |
| 419   | 420             | -                                   |
| 420   | 421             | -                                   |
| 421   | 422             | -                                   |
| 422   | 423             | -                                   |
| 423   | 424             | -                                   |
| 424   | 425             | -                                   |
| 425   | 426             | -                                   |
| 426   | 427             | -                                   |
| 427   | 428             | -                                   |
| 428   | 429             | -                                   |
| 429   | 430             | -                                   |
| 430   | 431             | -                                   |
| 431   | 432             | -                                   |
| 432   | 433             | -                                   |
| 433   | 434             | -                                   |
| 434   | 435             | -                                   |
| 435   | 436             | -                                   |
| 436   | 437             | -                                   |
| 437   | 438             | -                                   |
| 438   | 439             | -                                   |
| 439   | 440             | -                                   |
| 440   | 441             | -                                   |
| 441   | 442             | -                                   |
| 442   | 443             | -                                   |
| 443   | 444             | -                                   |
| 444   | 445             | -                                   |



| <b>ТЕКСТОВОЕ ОПИСАНИЕ</b><br><b>местоположения границ населенных пунктов, территориальных зон</b> |                 |                                     |
|---|-----------------|-------------------------------------|
| <b>Прохождение границы</b>  |                 | <b>Описание прохождения границы</b> |
| <b>от точки</b>   | <b>до точки</b> |                                     |
| <b>1</b>  | <b>2</b>        | <b>3</b>                            |
| 445   | 446             | -                                   |
| 446   | 447             | -                                   |
| 447   | 448             | -                                   |
| 448   | 449             | -                                   |
| 449   | 450             | -                                   |
| 450   | 451             | -                                   |
| 451   | 452             | -                                   |
| 452   | 453             | -                                   |
| 453   | 390             | -                                   |
| 454   | 455             | -                                   |
| 455   | 456             | -                                   |
| 456   | 457             | -                                   |
| 457   | 458             | -                                   |
| 458   | 459             | -                                   |
| 459   | 460             | -                                   |
| 460   | 461             | -                                   |
| 461   | 462             | -                                   |
| 462   | 463             | -                                   |
| 463   | 464             | -                                   |
| 464   | 465             | -                                   |
| 465   | 466             | -                                   |
| 466   | 467             | -                                   |
| 467   | 468             | -                                   |
| 468   | 469             | -                                   |
| 469   | 470             | -                                   |
| 470   | 471             | -                                   |
| 471   | 472             | -                                   |
| 472   | 473             | -                                   |
| 473   | 474             | -                                   |
| 474   | 475             | -                                   |
| 475   | 476             | -                                   |
| 476   | 477             | -                                   |
| 477   | 478             | -                                   |
| 478   | 479             | -                                   |
| 479   | 480             | -                                   |
| 480   | 481             | -                                   |
| 481   | 482             | -                                   |



| <b>ТЕКСТОВОЕ ОПИСАНИЕ</b><br><b>местоположения границ населенных пунктов, территориальных зон</b> |                 |                                     |
|---|-----------------|-------------------------------------|
| <b>Прохождение границы</b>  |                 | <b>Описание прохождения границы</b> |
| <b>от точки</b>   | <b>до точки</b> |                                     |
| <b>1</b>  | <b>2</b>        | <b>3</b>                            |
| 482   | 483             | -                                   |
| 483   | 484             | -                                   |
| 484   | 485             | -                                   |
| 485   | 486             | -                                   |
| 486   | 487             | -                                   |
| 487   | 488             | -                                   |
| 488   | 489             | -                                   |
| 489   | 490             | -                                   |
| 490   | 491             | -                                   |
| 491   | 492             | -                                   |
| 492   | 493             | -                                   |
| 493   | 494             | -                                   |
| 494   | 495             | -                                   |
| 495   | 496             | -                                   |
| 496   | 497             | -                                   |
| 497   | 498             | -                                   |
| 498   | 499             | -                                   |
| 499   | 500             | -                                   |
| 500   | 501             | -                                   |
| 501   | 502             | -                                   |
| 502   | 503             | -                                   |
| 503   | 504             | -                                   |
| 504   | 505             | -                                   |
| 505   | 506             | -                                   |
| 506   | 507             | -                                   |
| 507   | 508             | -                                   |
| 508   | 509             | -                                   |
| 509   | 510             | -                                   |
| 510   | 511             | -                                   |
| 511   | 512             | -                                   |
| 512   | 513             | -                                   |
| 513   | 514             | -                                   |
| 514   | 515             | -                                   |
| 515   | 516             | -                                   |
| 516   | 517             | -                                   |
| 517   | 518             | -                                   |
| 518   | 519             | -                                   |



| <b>ТЕКСТОВОЕ ОПИСАНИЕ</b><br><b>местоположения границ населенных пунктов, территориальных зон</b> |                 |                                     |
|---|-----------------|-------------------------------------|
| <b>Прохождение границы</b>  |                 | <b>Описание прохождения границы</b> |
| <b>от точки</b>   | <b>до точки</b> |                                     |
| <b>1</b>  | <b>2</b>        | <b>3</b>                            |
| 519   | 520             | -                                   |
| 520   | 521             | -                                   |
| 521   | 522             | -                                   |
| 522   | 523             | -                                   |
| 523   | 524             | -                                   |
| 524   | 525             | -                                   |
| 525   | 526             | -                                   |
| 526   | 527             | -                                   |
| 527   | 528             | -                                   |
| 528   | 529             | -                                   |
| 529   | 530             | -                                   |
| 530   | 531             | -                                   |
| 531   | 454             | -                                   |
| 532   | 533             | -                                   |
| 533   | 534             | -                                   |
| 534   | 535             | -                                   |
| 535   | 536             | -                                   |
| 536   | 537             | -                                   |
| 537   | 538             | -                                   |
| 538   | 539             | -                                   |
| 539   | 532             | -                                   |
| 540   | 541             | -                                   |
| 541   | 542             | -                                   |
| 542   | 543             | -                                   |
| 543   | 544             | -                                   |
| 544   | 545             | -                                   |
| 545   | 546             | -                                   |
| 546   | 547             | -                                   |
| 547   | 548             | -                                   |
| 548   | 549             | -                                   |
| 549   | 550             | -                                   |
| 550   | 551             | -                                   |
| 551   | 552             | -                                   |
| 552   | 553             | -                                   |
| 553   | 554             | -                                   |
| 554   | 555             | -                                   |
| 555   | 556             | -                                   |



| <b>ТЕКСТОВОЕ ОПИСАНИЕ</b><br><b>местоположения границ населенных пунктов, территориальных зон</b> |                 |                                     |
|---|-----------------|-------------------------------------|
| <b>Прохождение границы</b>  |                 | <b>Описание прохождения границы</b> |
| <b>от точки</b>   | <b>до точки</b> |                                     |
| <b>1</b>  | <b>2</b>        | <b>3</b>                            |
| 556   | 557             | -                                   |
| 557   | 558             | -                                   |
| 558   | 559             | -                                   |
| 559   | 560             | -                                   |
| 560   | 561             | -                                   |
| 561   | 562             | -                                   |
| 562   | 563             | -                                   |
| 563   | 564             | -                                   |
| 564   | 565             | -                                   |
| 565   | 566             | -                                   |
| 566   | 567             | -                                   |
| 567   | 568             | -                                   |
| 568   | 569             | -                                   |
| 569   | 570             | -                                   |
| 570   | 571             | -                                   |
| 571   | 572             | -                                   |
| 572   | 573             | -                                   |
| 573   | 574             | -                                   |
| 574   | 575             | -                                   |
| 575   | 576             | -                                   |
| 576   | 577             | -                                   |
| 577   | 578             | -                                   |
| 578   | 579             | -                                   |
| 579   | 580             | -                                   |
| 580   | 581             | -                                   |
| 581   | 582             | -                                   |
| 582   | 583             | -                                   |
| 583   | 584             | -                                   |
| 584   | 585             | -                                   |
| 585   | 586             | -                                   |
| 586   | 587             | -                                   |
| 587   | 588             | -                                   |
| 588   | 589             | -                                   |
| 589   | 590             | -                                   |
| 590   | 591             | -                                   |
| 591   | 592             | -                                   |
| 592   | 593             | -                                   |



| <b>ТЕКСТОВОЕ ОПИСАНИЕ</b><br><b>местоположения границ населенных пунктов, территориальных зон</b> |                 |                                     |
|---|-----------------|-------------------------------------|
| <b>Прохождение границы</b>  |                 | <b>Описание прохождения границы</b> |
| <b>от точки</b>   | <b>до точки</b> |                                     |
| <b>1</b>  | <b>2</b>        | <b>3</b>                            |
| 593   | 594             | -                                   |
| 594   | 595             | -                                   |
| 595   | 596             | -                                   |
| 596   | 597             | -                                   |
| 597   | 598             | -                                   |
| 598   | 599             | -                                   |
| 599   | 600             | -                                   |
| 600   | 601             | -                                   |
| 601   | 602             | -                                   |
| 602   | 603             | -                                   |
| 603   | 604             | -                                   |
| 604   | 605             | -                                   |
| 605   | 606             | -                                   |
| 606   | 607             | -                                   |
| 607   | 608             | -                                   |
| 608   | 609             | -                                   |
| 609   | 610             | -                                   |
| 610   | 611             | -                                   |
| 611   | 612             | -                                   |
| 612   | 613             | -                                   |
| 613   | 614             | -                                   |
| 614   | 615             | -                                   |
| 615   | 616             | -                                   |
| 616   | 617             | -                                   |
| 617   | 618             | -                                   |
| 618   | 619             | -                                   |
| 619   | 620             | -                                   |
| 620   | 621             | -                                   |
| 621   | 622             | -                                   |
| 622   | 623             | -                                   |
| 623   | 624             | -                                   |
| 624   | 625             | -                                   |
| 625   | 626             | -                                   |
| 626   | 627             | -                                   |
| 627   | 628             | -                                   |
| 628   | 629             | -                                   |
| 629   | 630             | -                                   |



| <b>ТЕКСТОВОЕ ОПИСАНИЕ</b><br><b>местоположения границ населенных пунктов, территориальных зон</b> |                 |                                     |
|---|-----------------|-------------------------------------|
| <b>Прохождение границы</b>  |                 | <b>Описание прохождения границы</b> |
| <b>от точки</b>   | <b>до точки</b> |                                     |
| <b>1</b>  | <b>2</b>        | <b>3</b>                            |
| 630   | 631             | -                                   |
| 631   | 632             | -                                   |
| 632   | 633             | -                                   |
| 633   | 634             | -                                   |
| 634   | 635             | -                                   |
| 635   | 636             | -                                   |
| 636   | 637             | -                                   |
| 637   | 638             | -                                   |
| 638   | 639             | -                                   |
| 639   | 640             | -                                   |
| 640   | 641             | -                                   |
| 641   | 642             | -                                   |
| 642   | 643             | -                                   |
| 643   | 644             | -                                   |
| 644   | 645             | -                                   |
| 645   | 646             | -                                   |
| 646   | 647             | -                                   |
| 647   | 648             | -                                   |
| 648   | 649             | -                                   |
| 649   | 650             | -                                   |
| 650   | 651             | -                                   |
| 651   | 652             | -                                   |
| 652   | 653             | -                                   |
| 653   | 654             | -                                   |
| 654   | 655             | -                                   |
| 655   | 656             | -                                   |
| 656   | 657             | -                                   |
| 657   | 658             | -                                   |
| 658   | 659             | -                                   |
| 659   | 660             | -                                   |
| 660   | 661             | -                                   |
| 661   | 662             | -                                   |
| 662   | 663             | -                                   |
| 663   | 540             | -                                   |
| 664   | 665             | -                                   |
| 665   | 666             | -                                   |
| 666   | 667             | -                                   |



| <b>ТЕКСТОВОЕ ОПИСАНИЕ</b><br><b>местоположения границ населенных пунктов, территориальных зон</b> |                 |                                     |
|---|-----------------|-------------------------------------|
| <b>Прохождение границы</b>  |                 | <b>Описание прохождения границы</b> |
| <b>от точки</b>   | <b>до точки</b> |                                     |
| <b>1</b>  | <b>2</b>        | <b>3</b>                            |
| 667   | 668             | -                                   |
| 668   | 669             | -                                   |
| 669   | 670             | -                                   |
| 670   | 671             | -                                   |
| 671   | 672             | -                                   |
| 672   | 673             | -                                   |
| 673   | 674             | -                                   |
| 674   | 675             | -                                   |
| 675   | 676             | -                                   |
| 676   | 677             | -                                   |
| 677   | 678             | -                                   |
| 678   | 679             | -                                   |
| 679   | 680             | -                                   |
| 680   | 681             | -                                   |
| 681   | 682             | -                                   |
| 682   | 683             | -                                   |
| 683   | 684             | -                                   |
| 684   | 685             | -                                   |
| 685   | 686             | -                                   |
| 686   | 687             | -                                   |
| 687   | 688             | -                                   |
| 688   | 689             | -                                   |
| 689   | 690             | -                                   |
| 690   | 691             | -                                   |
| 691   | 692             | -                                   |
| 692   | 693             | -                                   |
| 693   | 694             | -                                   |
| 694   | 695             | -                                   |
| 695   | 696             | -                                   |
| 696   | 697             | -                                   |
| 697   | 698             | -                                   |
| 698   | 699             | -                                   |
| 699   | 700             | -                                   |
| 700   | 701             | -                                   |
| 701   | 702             | -                                   |
| 702   | 703             | -                                   |
| 703   | 704             | -                                   |



| <b>ТЕКСТОВОЕ ОПИСАНИЕ</b><br><b>местоположения границ населенных пунктов, территориальных зон</b> |                 |                                     |
|---|-----------------|-------------------------------------|
| <b>Прохождение границы</b>  |                 | <b>Описание прохождения границы</b> |
| <b>от точки</b>   | <b>до точки</b> |                                     |
| <b>1</b>  | <b>2</b>        | <b>3</b>                            |
| 704   | 705             | -                                   |
| 705   | 706             | -                                   |
| 706   | 707             | -                                   |
| 707   | 708             | -                                   |
| 708   | 709             | -                                   |
| 709   | 710             | -                                   |
| 710   | 711             | -                                   |
| 711   | 712             | -                                   |
| 712   | 713             | -                                   |
| 713   | 714             | -                                   |
| 714   | 715             | -                                   |
| 715   | 716             | -                                   |
| 716   | 717             | -                                   |
| 717   | 718             | -                                   |
| 718   | 719             | -                                   |
| 719   | 720             | -                                   |
| 720   | 721             | -                                   |
| 721   | 664             | -                                   |
| 722   | 723             | -                                   |
| 723   | 724             | -                                   |
| 724   | 725             | -                                   |
| 725   | 726             | -                                   |
| 726   | 727             | -                                   |
| 727   | 728             | -                                   |
| 728   | 729             | -                                   |
| 729   | 730             | -                                   |
| 730   | 731             | -                                   |
| 731   | 732             | -                                   |
| 732   | 733             | -                                   |
| 733   | 734             | -                                   |
| 734   | 735             | -                                   |
| 735   | 736             | -                                   |
| 736   | 737             | -                                   |
| 737   | 738             | -                                   |
| 738   | 739             | -                                   |
| 739   | 740             | -                                   |
| 740   | 741             | -                                   |



| <b>ТЕКСТОВОЕ ОПИСАНИЕ</b><br><b>местоположения границ населенных пунктов, территориальных зон</b> |                 |                                     |
|---|-----------------|-------------------------------------|
| <b>Прохождение границы</b>  |                 | <b>Описание прохождения границы</b> |
| <b>от точки</b>   | <b>до точки</b> |                                     |
| <b>1</b>  | <b>2</b>        | <b>3</b>                            |
| 741   | 742             | -                                   |
| 742   | 743             | -                                   |
| 743   | 744             | -                                   |
| 744   | 745             | -                                   |
| 745   | 746             | -                                   |
| 746   | 747             | -                                   |
| 747   | 748             | -                                   |
| 748   | 749             | -                                   |
| 749   | 750             | -                                   |
| 750   | 751             | -                                   |
| 751   | 752             | -                                   |
| 752   | 753             | -                                   |
| 753   | 754             | -                                   |
| 754   | 755             | -                                   |
| 755   | 756             | -                                   |
| 756   | 757             | -                                   |
| 757   | 758             | -                                   |
| 758   | 759             | -                                   |
| 759   | 760             | -                                   |
| 760   | 761             | -                                   |
| 761   | 762             | -                                   |
| 762   | 763             | -                                   |
| 763   | 764             | -                                   |
| 764   | 765             | -                                   |
| 765   | 766             | -                                   |
| 766   | 767             | -                                   |
| 767   | 768             | -                                   |
| 768   | 769             | -                                   |
| 769   | 770             | -                                   |
| 770   | 771             | -                                   |
| 771   | 772             | -                                   |
| 772   | 773             | -                                   |
| 773   | 774             | -                                   |
| 774   | 775             | -                                   |
| 775   | 776             | -                                   |
| 776   | 777             | -                                   |
| 777   | 778             | -                                   |



| <b>ТЕКСТОВОЕ ОПИСАНИЕ</b><br><b>местоположения границ населенных пунктов, территориальных зон</b> |                 |                                     |
|---|-----------------|-------------------------------------|
| <b>Прохождение границы</b>  |                 | <b>Описание прохождения границы</b> |
| <b>от точки</b>   | <b>до точки</b> |                                     |
| <b>1</b>  | <b>2</b>        | <b>3</b>                            |
| 778   | 779             | -                                   |
| 779   | 780             | -                                   |
| 780   | 781             | -                                   |
| 781   | 782             | -                                   |
| 782   | 783             | -                                   |
| 783   | 784             | -                                   |
| 784   | 785             | -                                   |
| 785   | 786             | -                                   |
| 786   | 787             | -                                   |
| 787   | 788             | -                                   |
| 788   | 789             | -                                   |
| 789   | 790             | -                                   |
| 790   | 791             | -                                   |
| 791   | 792             | -                                   |
| 792   | 793             | -                                   |
| 793   | 794             | -                                   |
| 794   | 795             | -                                   |
| 795   | 796             | -                                   |
| 796   | 797             | -                                   |
| 797   | 798             | -                                   |
| 798   | 799             | -                                   |
| 799   | 800             | -                                   |
| 800   | 801             | -                                   |
| 801   | 802             | -                                   |
| 802   | 803             | -                                   |
| 803   | 804             | -                                   |
| 804   | 805             | -                                   |
| 805   | 722             | -                                   |
| 806   | 807             | -                                   |
| 807   | 808             | -                                   |
| 808   | 809             | -                                   |
| 809   | 810             | -                                   |
| 810   | 811             | -                                   |
| 811   | 812             | -                                   |
| 812   | 813             | -                                   |
| 813   | 814             | -                                   |
| 814   | 815             | -                                   |



| <b>ТЕКСТОВОЕ ОПИСАНИЕ</b><br><b>местоположения границ населенных пунктов, территориальных зон</b> |                 |                                     |
|---|-----------------|-------------------------------------|
| <b>Прохождение границы</b>  |                 | <b>Описание прохождения границы</b> |
| <b>от точки</b>   | <b>до точки</b> |                                     |
| <b>1</b>  | <b>2</b>        | <b>3</b>                            |
| 815   | 816             | -                                   |
| 816   | 817             | -                                   |
| 817   | 818             | -                                   |
| 818   | 819             | -                                   |
| 819   | 820             | -                                   |
| 820   | 821             | -                                   |
| 821   | 822             | -                                   |
| 822   | 823             | -                                   |
| 823   | 824             | -                                   |
| 824   | 825             | -                                   |
| 825   | 826             | -                                   |
| 826   | 827             | -                                   |
| 827   | 828             | -                                   |
| 828   | 829             | -                                   |
| 829   | 830             | -                                   |
| 830   | 831             | -                                   |
| 831   | 832             | -                                   |
| 832   | 833             | -                                   |
| 833   | 834             | -                                   |
| 834   | 835             | -                                   |
| 835   | 836             | -                                   |
| 836   | 837             | -                                   |
| 837   | 838             | -                                   |
| 838   | 839             | -                                   |
| 839   | 840             | -                                   |
| 840   | 841             | -                                   |
| 841   | 842             | -                                   |
| 842   | 843             | -                                   |
| 843   | 844             | -                                   |
| 844   | 845             | -                                   |
| 845   | 846             | -                                   |
| 846   | 847             | -                                   |
| 847   | 848             | -                                   |
| 848   | 849             | -                                   |
| 849   | 850             | -                                   |
| 850   | 851             | -                                   |
| 851   | 852             | -                                   |



| <b>ТЕКСТОВОЕ ОПИСАНИЕ</b><br><b>местоположения границ населенных пунктов, территориальных зон</b> |                 |                                     |
|---|-----------------|-------------------------------------|
| <b>Прохождение границы</b>  |                 | <b>Описание прохождения границы</b> |
| <b>от точки</b>   | <b>до точки</b> |                                     |
| <b>1</b>  | <b>2</b>        | <b>3</b>                            |
| 852   | 853             | -                                   |
| 853   | 854             | -                                   |
| 854   | 855             | -                                   |
| 855   | 856             | -                                   |
| 856   | 857             | -                                   |
| 857   | 858             | -                                   |
| 858   | 859             | -                                   |
| 859   | 860             | -                                   |
| 860   | 861             | -                                   |
| 861   | 862             | -                                   |
| 862   | 863             | -                                   |
| 863   | 864             | -                                   |
| 864   | 865             | -                                   |
| 865   | 866             | -                                   |
| 866   | 867             | -                                   |
| 867   | 868             | -                                   |
| 868   | 869             | -                                   |
| 869   | 870             | -                                   |
| 870   | 871             | -                                   |
| 871   | 872             | -                                   |
| 872   | 873             | -                                   |
| 873   | 874             | -                                   |
| 874   | 875             | -                                   |
| 875   | 876             | -                                   |
| 876   | 877             | -                                   |
| 877   | 878             | -                                   |
| 878   | 879             | -                                   |
| 879   | 880             | -                                   |
| 880   | 881             | -                                   |
| 881   | 882             | -                                   |
| 882   | 883             | -                                   |
| 883   | 884             | -                                   |
| 884   | 885             | -                                   |
| 885   | 886             | -                                   |
| 886   | 887             | -                                   |
| 887   | 888             | -                                   |
| 888   | 889             | -                                   |



| <b>ТЕКСТОВОЕ ОПИСАНИЕ</b><br><b>местоположения границ населенных пунктов, территориальных зон</b> |                 |                                     |
|---|-----------------|-------------------------------------|
| <b>Прохождение границы</b>  |                 | <b>Описание прохождения границы</b> |
| <b>от точки</b>   | <b>до точки</b> |                                     |
| <b>1</b>  | <b>2</b>        | <b>3</b>                            |
| 889   | 890             | -                                   |
| 890   | 891             | -                                   |
| 891   | 892             | -                                   |
| 892   | 893             | -                                   |
| 893   | 894             | -                                   |
| 894   | 895             | -                                   |
| 895   | 896             | -                                   |
| 896   | 897             | -                                   |
| 897   | 898             | -                                   |
| 898   | 806             | -                                   |
| 899   | 900             | -                                   |
| 900   | 901             | -                                   |
| 901   | 902             | -                                   |
| 902   | 903             | -                                   |
| 903   | 904             | -                                   |
| 904   | 905             | -                                   |
| 905   | 906             | -                                   |
| 906   | 907             | -                                   |
| 907   | 908             | -                                   |
| 908   | 909             | -                                   |
| 909   | 910             | -                                   |
| 910   | 911             | -                                   |
| 911   | 912             | -                                   |
| 912   | 913             | -                                   |
| 913   | 914             | -                                   |
| 914   | 915             | -                                   |
| 915   | 916             | -                                   |
| 916   | 917             | -                                   |
| 917   | 918             | -                                   |
| 918   | 919             | -                                   |
| 919   | 920             | -                                   |
| 920   | 921             | -                                   |
| 921   | 922             | -                                   |
| 922   | 923             | -                                   |
| 923   | 924             | -                                   |
| 924   | 925             | -                                   |
| 925   | 926             | -                                   |



| <b>ТЕКСТОВОЕ ОПИСАНИЕ</b><br><b>местоположения границ населенных пунктов, территориальных зон</b> |                 |                                     |
|---|-----------------|-------------------------------------|
| <b>Прохождение границы</b>  |                 | <b>Описание прохождения границы</b> |
| <b>от точки</b>   | <b>до точки</b> |                                     |
| <b>1</b>  | <b>2</b>        | <b>3</b>                            |
| 926   | 927             | -                                   |
| 927   | 928             | -                                   |
| 928   | 929             | -                                   |
| 929   | 930             | -                                   |
| 930   | 931             | -                                   |
| 931   | 932             | -                                   |
| 932   | 933             | -                                   |
| 933   | 934             | -                                   |
| 934   | 935             | -                                   |
| 935   | 936             | -                                   |
| 936   | 937             | -                                   |
| 937   | 938             | -                                   |
| 938   | 939             | -                                   |
| 939   | 940             | -                                   |
| 940   | 941             | -                                   |
| 941   | 942             | -                                   |
| 942   | 943             | -                                   |
| 943   | 944             | -                                   |
| 944   | 945             | -                                   |
| 945   | 946             | -                                   |
| 946   | 947             | -                                   |
| 947   | 948             | -                                   |
| 948   | 949             | -                                   |
| 949   | 950             | -                                   |
| 950   | 951             | -                                   |
| 951   | 952             | -                                   |
| 952   | 953             | -                                   |
| 953   | 954             | -                                   |
| 954   | 955             | -                                   |
| 955   | 956             | -                                   |
| 956   | 957             | -                                   |
| 957   | 958             | -                                   |
| 958   | 959             | -                                   |
| 959   | 960             | -                                   |
| 960   | 961             | -                                   |
| 961   | 962             | -                                   |
| 962   | 963             | -                                   |



| <b>ТЕКСТОВОЕ ОПИСАНИЕ</b><br><b>местоположения границ населенных пунктов, территориальных зон</b> |                 |                                     |
|---|-----------------|-------------------------------------|
| <b>Прохождение границы</b>  |                 | <b>Описание прохождения границы</b> |
| <b>от точки</b>   | <b>до точки</b> |                                     |
| <b>1</b>  | <b>2</b>        | <b>3</b>                            |
| 963   | 964             | -                                   |
| 964   | 965             | -                                   |
| 965   | 966             | -                                   |
| 966   | 967             | -                                   |
| 967   | 968             | -                                   |
| 968   | 969             | -                                   |
| 969   | 970             | -                                   |
| 970   | 971             | -                                   |
| 971   | 972             | -                                   |
| 972   | 899             | -                                   |
| 973   | 974             | -                                   |
| 974   | 975             | -                                   |
| 975   | 976             | -                                   |
| 976   | 977             | -                                   |
| 977   | 978             | -                                   |
| 978   | 979             | -                                   |
| 979   | 980             | -                                   |
| 980   | 981             | -                                   |
| 981   | 982             | -                                   |
| 982   | 983             | -                                   |
| 983   | 984             | -                                   |
| 984   | 985             | -                                   |
| 985   | 986             | -                                   |
| 986   | 987             | -                                   |
| 987   | 988             | -                                   |
| 988   | 989             | -                                   |
| 989   | 990             | -                                   |
| 990   | 991             | -                                   |
| 991   | 992             | -                                   |
| 992   | 993             | -                                   |
| 993   | 994             | -                                   |
| 994   | 995             | -                                   |
| 995   | 996             | -                                   |
| 996   | 997             | -                                   |
| 997   | 998             | -                                   |
| 998   | 999             | -                                   |
| 999   | 1000            | -                                   |



| <b>ТЕКСТОВОЕ ОПИСАНИЕ</b><br><b>местоположения границ населенных пунктов, территориальных зон</b> |                 |                                     |
|---|-----------------|-------------------------------------|
| <b>Прохождение границы</b>  |                 | <b>Описание прохождения границы</b> |
| <b>от точки</b>   | <b>до точки</b> |                                     |
| <b>1</b>  | <b>2</b>        | <b>3</b>                            |
| 1000  | 1001            | -                                   |
| 1001  | 1002            | -                                   |
| 1002  | 1003            | -                                   |
| 1003  | 1004            | -                                   |
| 1004  | 1005            | -                                   |
| 1005  | 1006            | -                                   |
| 1006  | 1007            | -                                   |
| 1007  | 1008            | -                                   |
| 1008  | 1009            | -                                   |
| 1009  | 1010            | -                                   |
| 1010  | 1011            | -                                   |
| 1011  | 1012            | -                                   |
| 1012  | 1013            | -                                   |
| 1013  | 1014            | -                                   |
| 1014  | 1015            | -                                   |
| 1015  | 1016            | -                                   |
| 1016  | 1017            | -                                   |
| 1017  | 1018            | -                                   |
| 1018  | 1019            | -                                   |
| 1019  | 1020            | -                                   |
| 1020  | 1021            | -                                   |
| 1021  | 1022            | -                                   |
| 1022  | 1023            | -                                   |
| 1023  | 1024            | -                                   |
| 1024  | 1025            | -                                   |
| 1025  | 1026            | -                                   |
| 1026  | 1027            | -                                   |
| 1027  | 1028            | -                                   |
| 1028  | 1029            | -                                   |
| 1029  | 1030            | -                                   |
| 1030  | 1031            | -                                   |
| 1031  | 1032            | -                                   |
| 1032  | 1033            | -                                   |
| 1033  | 1034            | -                                   |
| 1034  | 1035            | -                                   |
| 1035  | 1036            | -                                   |
| 1036  | 1037            | -                                   |



| <b>ТЕКСТОВОЕ ОПИСАНИЕ</b><br><b>местоположения границ населенных пунктов, территориальных зон</b> |                 |                                     |
|---|-----------------|-------------------------------------|
| <b>Прохождение границы</b>  |                 | <b>Описание прохождения границы</b> |
| <b>от точки</b>   | <b>до точки</b> |                                     |
| <b>1</b>  | <b>2</b>        | <b>3</b>                            |
| 1037  | 1038            | -                                   |
| 1038  | 1039            | -                                   |
| 1039  | 1040            | -                                   |
| 1040  | 1041            | -                                   |
| 1041  | 1042            | -                                   |
| 1042  | 1043            | -                                   |
| 1043  | 1044            | -                                   |
| 1044  | 1045            | -                                   |
| 1045  | 1046            | -                                   |
| 1046  | 1047            | -                                   |
| 1047  | 1048            | -                                   |
| 1048  | 1049            | -                                   |
| 1049  | 1050            | -                                   |
| 1050  | 1051            | -                                   |
| 1051  | 1052            | -                                   |
| 1052  | 1053            | -                                   |
| 1053  | 973             | -                                   |
| 1054  | 1055            | -                                   |
| 1055  | 1056            | -                                   |
| 1056  | 1057            | -                                   |
| 1057  | 1058            | -                                   |
| 1058  | 1059            | -                                   |
| 1059  | 1060            | -                                   |
| 1060  | 1061            | -                                   |
| 1061  | 1062            | -                                   |
| 1062  | 1063            | -                                   |
| 1063  | 1064            | -                                   |
| 1064  | 1065            | -                                   |
| 1065  | 1066            | -                                   |
| 1066  | 1067            | -                                   |
| 1067  | 1068            | -                                   |
| 1068  | 1069            | -                                   |
| 1069  | 1070            | -                                   |
| 1070  | 1071            | -                                   |
| 1071  | 1072            | -                                   |
| 1072  | 1073            | -                                   |
| 1073  | 1074            | -                                   |



| <b>ТЕКСТОВОЕ ОПИСАНИЕ</b><br><b>местоположения границ населенных пунктов, территориальных зон</b> |                 |                                     |
|---|-----------------|-------------------------------------|
| <b>Прохождение границы</b>  |                 | <b>Описание прохождения границы</b> |
| <b>от точки</b>   | <b>до точки</b> |                                     |
| <b>1</b>  | <b>2</b>        | <b>3</b>                            |
| 1074  | 1075            | -                                   |
| 1075  | 1076            | -                                   |
| 1076  | 1077            | -                                   |
| 1077  | 1078            | -                                   |
| 1078  | 1079            | -                                   |
| 1079  | 1080            | -                                   |
| 1080  | 1081            | -                                   |
| 1081  | 1082            | -                                   |
| 1082  | 1083            | -                                   |
| 1083  | 1084            | -                                   |
| 1084  | 1085            | -                                   |
| 1085  | 1086            | -                                   |
| 1086  | 1087            | -                                   |
| 1087  | 1088            | -                                   |
| 1088  | 1089            | -                                   |
| 1089  | 1090            | -                                   |
| 1090  | 1091            | -                                   |
| 1091  | 1092            | -                                   |
| 1092  | 1093            | -                                   |
| 1093  | 1094            | -                                   |
| 1094  | 1095            | -                                   |
| 1095  | 1096            | -                                   |
| 1096  | 1097            | -                                   |
| 1097  | 1098            | -                                   |
| 1098  | 1099            | -                                   |
| 1099  | 1100            | -                                   |
| 1100  | 1101            | -                                   |
| 1101  | 1102            | -                                   |
| 1102  | 1103            | -                                   |
| 1103  | 1104            | -                                   |
| 1104  | 1105            | -                                   |
| 1105  | 1106            | -                                   |
| 1106  | 1107            | -                                   |
| 1107  | 1108            | -                                   |
| 1108  | 1109            | -                                   |
| 1109  | 1110            | -                                   |
| 1110  | 1111            | -                                   |



| <b>ТЕКСТОВОЕ ОПИСАНИЕ</b><br><b>местоположения границ населенных пунктов, территориальных зон</b> |                 |                                     |
|---|-----------------|-------------------------------------|
| <b>Прохождение границы</b>  |                 | <b>Описание прохождения границы</b> |
| <b>от точки</b>   | <b>до точки</b> |                                     |
| <b>1</b>  | <b>2</b>        | <b>3</b>                            |
| 1111  | 1112            | -                                   |
| 1112  | 1113            | -                                   |
| 1113  | 1114            | -                                   |
| 1114  | 1115            | -                                   |
| 1115  | 1116            | -                                   |
| 1116  | 1054            | -                                   |
| 1117  | 1118            | -                                   |
| 1118  | 1119            | -                                   |
| 1119  | 1117            | -                                   |
| 1120  | 1121            | -                                   |
| 1121  | 1122            | -                                   |
| 1122  | 1123            | -                                   |
| 1123  | 1124            | -                                   |
| 1124  | 1125            | -                                   |
| 1125  | 1126            | -                                   |
| 1126  | 1127            | -                                   |
| 1127  | 1128            | -                                   |
| 1128  | 1129            | -                                   |
| 1129  | 1130            | -                                   |
| 1130  | 1131            | -                                   |
| 1131  | 1132            | -                                   |
| 1132  | 1133            | -                                   |
| 1133  | 1134            | -                                   |
| 1134  | 1135            | -                                   |
| 1135  | 1136            | -                                   |
| 1136  | 1137            | -                                   |
| 1137  | 1138            | -                                   |
| 1138  | 1139            | -                                   |
| 1139  | 1140            | -                                   |
| 1140  | 1141            | -                                   |
| 1141  | 1142            | -                                   |
| 1142  | 1143            | -                                   |
| 1143  | 1144            | -                                   |
| 1144  | 1145            | -                                   |
| 1145  | 1146            | -                                   |
| 1146  | 1147            | -                                   |
| 1147  | 1148            | -                                   |



| <b>ТЕКСТОВОЕ ОПИСАНИЕ</b><br><b>местоположения границ населенных пунктов, территориальных зон</b> |                 |                                     |
|---|-----------------|-------------------------------------|
| <b>Прохождение границы</b>  |                 | <b>Описание прохождения границы</b> |
| <b>от точки</b>   | <b>до точки</b> |                                     |
| <b>1</b>  | <b>2</b>        | <b>3</b>                            |
| 1148  | 1149            | -                                   |
| 1149  | 1150            | -                                   |
| 1150  | 1151            | -                                   |
| 1151  | 1152            | -                                   |
| 1152  | 1153            | -                                   |
| 1153  | 1154            | -                                   |
| 1154  | 1155            | -                                   |
| 1155  | 1156            | -                                   |
| 1156  | 1157            | -                                   |
| 1157  | 1158            | -                                   |
| 1158  | 1159            | -                                   |
| 1159  | 1160            | -                                   |
| 1160  | 1161            | -                                   |
| 1161  | 1162            | -                                   |
| 1162  | 1163            | -                                   |
| 1163  | 1164            | -                                   |
| 1164  | 1165            | -                                   |
| 1165  | 1166            | -                                   |
| 1166  | 1167            | -                                   |
| 1167  | 1168            | -                                   |
| 1168  | 1169            | -                                   |
| 1169  | 1170            | -                                   |
| 1170  | 1171            | -                                   |
| 1171  | 1172            | -                                   |
| 1172  | 1173            | -                                   |
| 1173  | 1174            | -                                   |
| 1174  | 1175            | -                                   |
| 1175  | 1120            | -                                   |
| 1176  | 1177            | -                                   |
| 1177  | 1178            | -                                   |
| 1178  | 1179            | -                                   |
| 1179  | 1180            | -                                   |
| 1180  | 1181            | -                                   |
| 1181  | 1182            | -                                   |
| 1182  | 1183            | -                                   |
| 1183  | 1184            | -                                   |
| 1184  | 1185            | -                                   |



| <b>ТЕКСТОВОЕ ОПИСАНИЕ</b><br><b>местоположения границ населенных пунктов, территориальных зон</b> |                 |                                     |
|---|-----------------|-------------------------------------|
| <b>Прохождение границы</b>  |                 | <b>Описание прохождения границы</b> |
| <b>от точки</b>   | <b>до точки</b> |                                     |
| <b>1</b>  | <b>2</b>        | <b>3</b>                            |
| 1185  | 1186            | -                                   |
| 1186  | 1187            | -                                   |
| 1187  | 1188            | -                                   |
| 1188  | 1189            | -                                   |
| 1189  | 1190            | -                                   |
| 1190  | 1191            | -                                   |
| 1191  | 1192            | -                                   |
| 1192  | 1193            | -                                   |
| 1193  | 1194            | -                                   |
| 1194  | 1195            | -                                   |
| 1195  | 1196            | -                                   |
| 1196  | 1197            | -                                   |
| 1197  | 1198            | -                                   |
| 1198  | 1199            | -                                   |
| 1199  | 1200            | -                                   |
| 1200  | 1201            | -                                   |
| 1201  | 1202            | -                                   |
| 1202  | 1203            | -                                   |
| 1203  | 1204            | -                                   |
| 1204  | 1205            | -                                   |
| 1205  | 1206            | -                                   |
| 1206  | 1176            | -                                   |
| 1207  | 1208            | -                                   |
| 1208  | 1209            | -                                   |
| 1209  | 1210            | -                                   |
| 1210  | 1211            | -                                   |
| 1211  | 1212            | -                                   |
| 1212  | 1213            | -                                   |
| 1213  | 1214            | -                                   |
| 1214  | 1215            | -                                   |
| 1215  | 1216            | -                                   |
| 1216  | 1217            | -                                   |
| 1217  | 1218            | -                                   |
| 1218  | 1219            | -                                   |
| 1219  | 1220            | -                                   |
| 1220  | 1221            | -                                   |
| 1221  | 1222            | -                                   |



| <b>ТЕКСТОВОЕ ОПИСАНИЕ</b><br><b>местоположения границ населенных пунктов, территориальных зон</b> |                 |                                     |
|---|-----------------|-------------------------------------|
| <b>Прохождение границы</b>  |                 | <b>Описание прохождения границы</b> |
| <b>от точки</b>   | <b>до точки</b> |                                     |
| <b>1</b>  | <b>2</b>        | <b>3</b>                            |
| 1222  | 1223            | -                                   |
| 1223  | 1224            | -                                   |
| 1224  | 1225            | -                                   |
| 1225  | 1226            | -                                   |
| 1226  | 1227            | -                                   |
| 1227  | 1228            | -                                   |
| 1228  | 1229            | -                                   |
| 1229  | 1230            | -                                   |
| 1230  | 1231            | -                                   |
| 1231  | 1232            | -                                   |
| 1232  | 1233            | -                                   |
| 1233  | 1234            | -                                   |
| 1234  | 1235            | -                                   |
| 1235  | 1236            | -                                   |
| 1236  | 1237            | -                                   |
| 1237  | 1238            | -                                   |
| 1238  | 1239            | -                                   |
| 1239  | 1240            | -                                   |
| 1240  | 1241            | -                                   |
| 1241  | 1242            | -                                   |
| 1242  | 1243            | -                                   |
| 1243  | 1244            | -                                   |
| 1244  | 1245            | -                                   |
| 1245  | 1246            | -                                   |
| 1246  | 1247            | -                                   |
| 1247  | 1248            | -                                   |
| 1248  | 1249            | -                                   |
| 1249  | 1250            | -                                   |
| 1250  | 1251            | -                                   |
| 1251  | 1252            | -                                   |
| 1252  | 1253            | -                                   |
| 1253  | 1254            | -                                   |
| 1254  | 1255            | -                                   |
| 1255  | 1256            | -                                   |
| 1256  | 1257            | -                                   |
| 1257  | 1258            | -                                   |
| 1258  | 1259            | -                                   |



| <b>ТЕКСТОВОЕ ОПИСАНИЕ</b><br><b>местоположения границ населенных пунктов, территориальных зон</b> |                 |                                     |
|---|-----------------|-------------------------------------|
| <b>Прохождение границы</b>  |                 | <b>Описание прохождения границы</b> |
| <b>от точки</b>   | <b>до точки</b> |                                     |
| <b>1</b>  | <b>2</b>        | <b>3</b>                            |
| 1259  | 1260            | -                                   |
| 1260  | 1261            | -                                   |
| 1261  | 1262            | -                                   |
| 1262  | 1263            | -                                   |
| 1263  | 1264            | -                                   |
| 1264  | 1265            | -                                   |
| 1265  | 1266            | -                                   |
| 1266  | 1267            | -                                   |
| 1267  | 1268            | -                                   |
| 1268  | 1269            | -                                   |
| 1269  | 1270            | -                                   |
| 1270  | 1271            | -                                   |
| 1271  | 1272            | -                                   |
| 1272  | 1273            | -                                   |
| 1273  | 1274            | -                                   |
| 1274  | 1275            | -                                   |
| 1275  | 1276            | -                                   |
| 1276  | 1277            | -                                   |
| 1277  | 1278            | -                                   |
| 1278  | 1279            | -                                   |
| 1279  | 1280            | -                                   |
| 1280  | 1281            | -                                   |
| 1281  | 1282            | -                                   |
| 1282  | 1283            | -                                   |
| 1283  | 1284            | -                                   |
| 1284  | 1285            | -                                   |
| 1285  | 1286            | -                                   |
| 1286  | 1287            | -                                   |
| 1287  | 1288            | -                                   |
| 1288  | 1289            | -                                   |
| 1289  | 1290            | -                                   |
| 1290  | 1291            | -                                   |
| 1291  | 1292            | -                                   |
| 1292  | 1293            | -                                   |
| 1293  | 1294            | -                                   |
| 1294  | 1295            | -                                   |
| 1295  | 1296            | -                                   |



| <b>ТЕКСТОВОЕ ОПИСАНИЕ</b><br><b>местоположения границ населенных пунктов, территориальных зон</b> |                 |                                     |
|---|-----------------|-------------------------------------|
| <b>Прохождение границы</b>  |                 | <b>Описание прохождения границы</b> |
| <b>от точки</b>   | <b>до точки</b> |                                     |
| <b>1</b>  | <b>2</b>        | <b>3</b>                            |
| 1296  | 1297            | -                                   |
| 1297  | 1298            | -                                   |
| 1298  | 1299            | -                                   |
| 1299  | 1300            | -                                   |
| 1300  | 1207            | -                                   |
| 1301  | 1302            | -                                   |
| 1302  | 1303            | -                                   |
| 1303  | 1304            | -                                   |
| 1304  | 1305            | -                                   |
| 1305  | 1306            | -                                   |
| 1306  | 1307            | -                                   |
| 1307  | 1308            | -                                   |
| 1308  | 1309            | -                                   |
| 1309  | 1310            | -                                   |
| 1310  | 1311            | -                                   |
| 1311  | 1312            | -                                   |
| 1312  | 1313            | -                                   |
| 1313  | 1314            | -                                   |
| 1314  | 1315            | -                                   |
| 1315  | 1316            | -                                   |
| 1316  | 1317            | -                                   |
| 1317  | 1318            | -                                   |
| 1318  | 1319            | -                                   |
| 1319  | 1320            | -                                   |
| 1320  | 1321            | -                                   |
| 1321  | 1322            | -                                   |
| 1322  | 1323            | -                                   |
| 1323  | 1324            | -                                   |
| 1324  | 1325            | -                                   |
| 1325  | 1326            | -                                   |
| 1326  | 1327            | -                                   |
| 1327  | 1328            | -                                   |
| 1328  | 1329            | -                                   |
| 1329  | 1330            | -                                   |
| 1330  | 1331            | -                                   |
| 1331  | 1332            | -                                   |
| 1332  | 1333            | -                                   |



| <b>ТЕКСТОВОЕ ОПИСАНИЕ</b><br><b>местоположения границ населенных пунктов, территориальных зон</b> |                 |                                     |
|---|-----------------|-------------------------------------|
| <b>Прохождение границы</b>  |                 | <b>Описание прохождения границы</b> |
| <b>от точки</b>   | <b>до точки</b> |                                     |
| <b>1</b>  | <b>2</b>        | <b>3</b>                            |
| 1333  | 1334            | -                                   |
| 1334  | 1335            | -                                   |
| 1335  | 1336            | -                                   |
| 1336  | 1337            | -                                   |
| 1337  | 1338            | -                                   |
| 1338  | 1339            | -                                   |
| 1339  | 1340            | -                                   |
| 1340  | 1341            | -                                   |
| 1341  | 1342            | -                                   |
| 1342  | 1343            | -                                   |
| 1343  | 1344            | -                                   |
| 1344  | 1345            | -                                   |
| 1345  | 1346            | -                                   |
| 1346  | 1347            | -                                   |
| 1347  | 1348            | -                                   |
| 1348  | 1349            | -                                   |
| 1349  | 1350            | -                                   |
| 1350  | 1351            | -                                   |
| 1351  | 1352            | -                                   |
| 1352  | 1353            | -                                   |
| 1353  | 1354            | -                                   |
| 1354  | 1355            | -                                   |
| 1355  | 1356            | -                                   |
| 1356  | 1357            | -                                   |
| 1357  | 1358            | -                                   |
| 1358  | 1359            | -                                   |
| 1359  | 1301            | -                                   |
| 1360  | 1361            | -                                   |
| 1361  | 1362            | -                                   |
| 1362  | 1363            | -                                   |
| 1363  | 1364            | -                                   |
| 1364  | 1365            | -                                   |
| 1365  | 1366            | -                                   |
| 1366  | 1367            | -                                   |
| 1367  | 1368            | -                                   |
| 1368  | 1369            | -                                   |
| 1369  | 1370            | -                                   |



| <b>ТЕКСТОВОЕ ОПИСАНИЕ</b><br><b>местоположения границ населенных пунктов, территориальных зон</b> |                 |                                     |
|---|-----------------|-------------------------------------|
| <b>Прохождение границы</b>  |                 | <b>Описание прохождения границы</b> |
| <b>от точки</b>   | <b>до точки</b> |                                     |
| <b>1</b>  | <b>2</b>        | <b>3</b>                            |
| 1370  | 1371            | -                                   |
| 1371  | 1372            | -                                   |
| 1372  | 1373            | -                                   |
| 1373  | 1374            | -                                   |
| 1374  | 1375            | -                                   |
| 1375  | 1376            | -                                   |
| 1376  | 1377            | -                                   |
| 1377  | 1378            | -                                   |
| 1378  | 1379            | -                                   |
| 1379  | 1380            | -                                   |
| 1380  | 1381            | -                                   |
| 1381  | 1382            | -                                   |
| 1382  | 1383            | -                                   |
| 1383  | 1384            | -                                   |
| 1384  | 1385            | -                                   |
| 1385  | 1386            | -                                   |
| 1386  | 1387            | -                                   |
| 1387  | 1388            | -                                   |
| 1388  | 1389            | -                                   |
| 1389  | 1390            | -                                   |
| 1390  | 1391            | -                                   |
| 1391  | 1392            | -                                   |
| 1392  | 1393            | -                                   |
| 1393  | 1394            | -                                   |
| 1394  | 1395            | -                                   |
| 1395  | 1396            | -                                   |
| 1396  | 1397            | -                                   |
| 1397  | 1398            | -                                   |
| 1398  | 1399            | -                                   |
| 1399  | 1400            | -                                   |
| 1400  | 1401            | -                                   |
| 1401  | 1402            | -                                   |
| 1402  | 1403            | -                                   |
| 1403  | 1404            | -                                   |
| 1404  | 1405            | -                                   |
| 1405  | 1406            | -                                   |
| 1406  | 1407            | -                                   |



| <b>ТЕКСТОВОЕ ОПИСАНИЕ</b><br><b>местоположения границ населенных пунктов, территориальных зон</b> |                 |                                     |
|---|-----------------|-------------------------------------|
| <b>Прохождение границы</b>  |                 | <b>Описание прохождения границы</b> |
| <b>от точки</b>   | <b>до точки</b> |                                     |
| <b>1</b>  | <b>2</b>        | <b>3</b>                            |
| 1407  | 1408            | -                                   |
| 1408  | 1409            | -                                   |
| 1409  | 1410            | -                                   |
| 1410  | 1411            | -                                   |
| 1411  | 1412            | -                                   |
| 1412  | 1413            | -                                   |
| 1413  | 1414            | -                                   |
| 1414  | 1415            | -                                   |
| 1415  | 1416            | -                                   |
| 1416  | 1417            | -                                   |
| 1417  | 1418            | -                                   |
| 1418  | 1419            | -                                   |
| 1419  | 1420            | -                                   |
| 1420  | 1421            | -                                   |
| 1421  | 1422            | -                                   |
| 1422  | 1423            | -                                   |
| 1423  | 1424            | -                                   |
| 1424  | 1425            | -                                   |
| 1425  | 1426            | -                                   |
| 1426  | 1427            | -                                   |
| 1427  | 1428            | -                                   |
| 1428  | 1429            | -                                   |
| 1429  | 1430            | -                                   |
| 1430  | 1431            | -                                   |
| 1431  | 1432            | -                                   |
| 1432  | 1433            | -                                   |
| 1433  | 1434            | -                                   |
| 1434  | 1435            | -                                   |
| 1435  | 1436            | -                                   |
| 1436  | 1437            | -                                   |
| 1437  | 1438            | -                                   |
| 1438  | 1439            | -                                   |
| 1439  | 1440            | -                                   |
| 1440  | 1441            | -                                   |
| 1441  | 1442            | -                                   |
| 1442  | 1443            | -                                   |
| 1443  | 1444            | -                                   |



| <b>ТЕКСТОВОЕ ОПИСАНИЕ</b><br><b>местоположения границ населенных пунктов, территориальных зон</b> |                 |                                     |
|---|-----------------|-------------------------------------|
| <b>Прохождение границы</b>  |                 | <b>Описание прохождения границы</b> |
| <b>от точки</b>   | <b>до точки</b> |                                     |
| <b>1</b>  | <b>2</b>        | <b>3</b>                            |
| 1444  | 1445            | -                                   |
| 1445  | 1446            | -                                   |
| 1446  | 1447            | -                                   |
| 1447  | 1448            | -                                   |
| 1448  | 1360            | -                                   |
| 1449  | 1450            | -                                   |
| 1450  | 1451            | -                                   |
| 1451  | 1452            | -                                   |
| 1452  | 1453            | -                                   |
| 1453  | 1454            | -                                   |
| 1454  | 1455            | -                                   |
| 1455  | 1456            | -                                   |
| 1456  | 1457            | -                                   |
| 1457  | 1458            | -                                   |
| 1458  | 1459            | -                                   |
| 1459  | 1460            | -                                   |
| 1460  | 1461            | -                                   |
| 1461  | 1462            | -                                   |
| 1462  | 1463            | -                                   |
| 1463  | 1464            | -                                   |
| 1464  | 1465            | -                                   |
| 1465  | 1466            | -                                   |
| 1466  | 1467            | -                                   |
| 1467  | 1468            | -                                   |
| 1468  | 1469            | -                                   |
| 1469  | 1470            | -                                   |
| 1470  | 1471            | -                                   |
| 1471  | 1472            | -                                   |
| 1472  | 1473            | -                                   |
| 1473  | 1474            | -                                   |
| 1474  | 1475            | -                                   |
| 1475  | 1476            | -                                   |
| 1476  | 1477            | -                                   |
| 1477  | 1478            | -                                   |
| 1478  | 1479            | -                                   |
| 1479  | 1480            | -                                   |
| 1480  | 1481            | -                                   |



| <b>ТЕКСТОВОЕ ОПИСАНИЕ</b><br><b>местоположения границ населенных пунктов, территориальных зон</b> |                 |                                     |
|---|-----------------|-------------------------------------|
| <b>Прохождение границы</b>  |                 | <b>Описание прохождения границы</b> |
| <b>от точки</b>   | <b>до точки</b> |                                     |
| <b>1</b>  | <b>2</b>        | <b>3</b>                            |
| 1481  | 1482            | -                                   |
| 1482  | 1483            | -                                   |
| 1483  | 1484            | -                                   |
| 1484  | 1485            | -                                   |
| 1485  | 1486            | -                                   |
| 1486  | 1487            | -                                   |
| 1487  | 1488            | -                                   |
| 1488  | 1489            | -                                   |
| 1489  | 1490            | -                                   |
| 1490  | 1491            | -                                   |
| 1491  | 1492            | -                                   |
| 1492  | 1493            | -                                   |
| 1493  | 1494            | -                                   |
| 1494  | 1495            | -                                   |
| 1495  | 1496            | -                                   |
| 1496  | 1497            | -                                   |
| 1497  | 1498            | -                                   |
| 1498  | 1499            | -                                   |
| 1499  | 1500            | -                                   |
| 1500  | 1501            | -                                   |
| 1501  | 1502            | -                                   |
| 1502  | 1503            | -                                   |
| 1503  | 1504            | -                                   |
| 1504  | 1505            | -                                   |
| 1505  | 1506            | -                                   |
| 1506  | 1507            | -                                   |
| 1507  | 1508            | -                                   |
| 1508  | 1509            | -                                   |
| 1509  | 1510            | -                                   |
| 1510  | 1511            | -                                   |
| 1511  | 1449            | -                                   |
| 1512  | 1513            | -                                   |
| 1513  | 1514            | -                                   |
| 1514  | 1515            | -                                   |
| 1515  | 1516            | -                                   |
| 1516  | 1517            | -                                   |
| 1517  | 1518            | -                                   |



| <b>ТЕКСТОВОЕ ОПИСАНИЕ</b><br><b>местоположения границ населенных пунктов, территориальных зон</b> |                 |                                     |
|---|-----------------|-------------------------------------|
| <b>Прохождение границы</b>  |                 | <b>Описание прохождения границы</b> |
| <b>от точки</b>   | <b>до точки</b> |                                     |
| <b>1</b>  | <b>2</b>        | <b>3</b>                            |
| 1518  | 1519            | -                                   |
| 1519  | 1520            | -                                   |
| 1520  | 1521            | -                                   |
| 1521  | 1522            | -                                   |
| 1522  | 1523            | -                                   |
| 1523  | 1524            | -                                   |
| 1524  | 1525            | -                                   |
| 1525  | 1526            | -                                   |
| 1526  | 1527            | -                                   |
| 1527  | 1528            | -                                   |
| 1528  | 1529            | -                                   |
| 1529  | 1530            | -                                   |
| 1530  | 1531            | -                                   |
| 1531  | 1532            | -                                   |
| 1532  | 1533            | -                                   |
| 1533  | 1534            | -                                   |
| 1534  | 1535            | -                                   |
| 1535  | 1536            | -                                   |
| 1536  | 1537            | -                                   |
| 1537  | 1538            | -                                   |
| 1538  | 1539            | -                                   |
| 1539  | 1540            | -                                   |
| 1540  | 1541            | -                                   |
| 1541  | 1542            | -                                   |
| 1542  | 1543            | -                                   |
| 1543  | 1544            | -                                   |
| 1544  | 1545            | -                                   |
| 1545  | 1546            | -                                   |
| 1546  | 1547            | -                                   |
| 1547  | 1548            | -                                   |
| 1548  | 1549            | -                                   |
| 1549  | 1550            | -                                   |
| 1550  | 1512            | -                                   |
| 1551  | 1552            | -                                   |
| 1552  | 1553            | -                                   |
| 1553  | 1554            | -                                   |
| 1554  | 1555            | -                                   |



| <b>ТЕКСТОВОЕ ОПИСАНИЕ</b>  |                 |                                     |
|--|-----------------|-------------------------------------|
| <b>местоположения границ населенных пунктов, территориальных зон</b> |                 |                                     |
| <b>Прохождение границы</b>   |                 | <b>Описание прохождения границы</b> |
| <b>от точки</b>  | <b>до точки</b> |                                     |
| <b>1</b>   | <b>2</b>        | <b>3</b>                            |
| 1555   | 1556            | -                                   |
| 1556   | 1557            | -                                   |
| 1557   | 1558            | -                                   |
| 1558   | 1559            | -                                   |
| 1559   | 1560            | -                                   |
| 1560   | 1561            | -                                   |
| 1561   | 1562            | -                                   |
| 1562   | 1563            | -                                   |
| 1563   | 1564            | -                                   |
| 1564   | 1565            | -                                   |
| 1565   | 1566            | -                                   |
| 1566   | 1567            | -                                   |
| 1567   | 1568            | -                                   |
| 1568   | 1569            | -                                   |
| 1569   | 1570            | -                                   |
| 1570   | 1571            | -                                   |
| 1571   | 1572            | -                                   |
| 1572   | 1573            | -                                   |
| 1573   | 1574            | -                                   |
| 1574   | 1575            | -                                   |
| 1575   | 1576            | -                                   |
| 1576   | 1577            | -                                   |
| 1577   | 1578            | -                                   |
| 1578   | 1579            | -                                   |
| 1579   | 1580            | -                                   |
| 1580   | 1581            | -                                   |
| 1581   | 1582            | -                                   |
| 1582   | 1583            | -                                   |
| 1583   | 1584            | -                                   |
| 1584   | 1585            | -                                   |
| 1585   | 1586            | -                                   |
| 1586   | 1551            | -                                   |
| 1587   | 1588            | -                                   |
| 1588   | 1589            | -                                   |
| 1589   | 1590            | -                                   |
| 1590   | 1591            | -                                   |
| 1591   | 1592            | -                                   |



| <b>ТЕКСТОВОЕ ОПИСАНИЕ</b><br><b>местоположения границ населенных пунктов, территориальных зон</b> |                 |                                     |
|---|-----------------|-------------------------------------|
| <b>Прохождение границы</b>  |                 | <b>Описание прохождения границы</b> |
| <b>от точки</b>   | <b>до точки</b> |                                     |
| <b>1</b>  | <b>2</b>        | <b>3</b>                            |
| 1592  | 1593            | -                                   |
| 1593  | 1594            | -                                   |
| 1594  | 1595            | -                                   |
| 1595  | 1596            | -                                   |
| 1596  | 1597            | -                                   |
| 1597  | 1598            | -                                   |
| 1598  | 1599            | -                                   |
| 1599  | 1600            | -                                   |
| 1600  | 1601            | -                                   |
| 1601  | 1602            | -                                   |
| 1602  | 1603            | -                                   |
| 1603  | 1604            | -                                   |
| 1604  | 1605            | -                                   |
| 1605  | 1606            | -                                   |
| 1606  | 1607            | -                                   |
| 1607  | 1608            | -                                   |
| 1608  | 1609            | -                                   |
| 1609  | 1610            | -                                   |
| 1610  | 1611            | -                                   |
| 1611  | 1612            | -                                   |
| 1612  | 1613            | -                                   |
| 1613  | 1614            | -                                   |
| 1614  | 1615            | -                                   |
| 1615  | 1616            | -                                   |
| 1616  | 1617            | -                                   |
| 1617  | 1618            | -                                   |
| 1618  | 1619            | -                                   |
| 1619  | 1620            | -                                   |
| 1620  | 1621            | -                                   |
| 1621  | 1622            | -                                   |
| 1622  | 1623            | -                                   |
| 1623  | 1624            | -                                   |
| 1624  | 1625            | -                                   |
| 1625  | 1626            | -                                   |
| 1626  | 1627            | -                                   |
| 1627  | 1628            | -                                   |
| 1628  | 1629            | -                                   |



| <b>ТЕКСТОВОЕ ОПИСАНИЕ</b><br><b>местоположения границ населенных пунктов, территориальных зон</b> |                 |                                     |
|---|-----------------|-------------------------------------|
| <b>Прохождение границы</b>  |                 | <b>Описание прохождения границы</b> |
| <b>от точки</b>   | <b>до точки</b> |                                     |
| <b>1</b>  | <b>2</b>        | <b>3</b>                            |
| 1629  | 1630            | -                                   |
| 1630  | 1631            | -                                   |
| 1631  | 1632            | -                                   |
| 1632  | 1633            | -                                   |
| 1633  | 1634            | -                                   |
| 1634  | 1635            | -                                   |
| 1635  | 1636            | -                                   |
| 1636  | 1637            | -                                   |
| 1637  | 1638            | -                                   |
| 1638  | 1639            | -                                   |
| 1639  | 1640            | -                                   |
| 1640  | 1641            | -                                   |
| 1641  | 1642            | -                                   |
| 1642  | 1643            | -                                   |
| 1643  | 1644            | -                                   |
| 1644  | 1645            | -                                   |
| 1645  | 1646            | -                                   |
| 1646  | 1647            | -                                   |
| 1647  | 1648            | -                                   |
| 1648  | 1649            | -                                   |
| 1649  | 1650            | -                                   |
| 1650  | 1651            | -                                   |
| 1651  | 1652            | -                                   |
| 1652  | 1587            | -                                   |
| 1653  | 1654            | -                                   |
| 1654  | 1655            | -                                   |
| 1655  | 1656            | -                                   |
| 1656  | 1657            | -                                   |
| 1657  | 1658            | -                                   |
| 1658  | 1659            | -                                   |
| 1659  | 1660            | -                                   |
| 1660  | 1661            | -                                   |
| 1661  | 1662            | -                                   |
| 1662  | 1663            | -                                   |
| 1663  | 1664            | -                                   |
| 1664  | 1665            | -                                   |
| 1665  | 1666            | -                                   |



| <b>ТЕКСТОВОЕ ОПИСАНИЕ</b><br><b>местоположения границ населенных пунктов, территориальных зон</b> |                 |                                     |
|---|-----------------|-------------------------------------|
| <b>Прохождение границы</b>  |                 | <b>Описание прохождения границы</b> |
| <b>от точки</b>   | <b>до точки</b> |                                     |
| <b>1</b>  | <b>2</b>        | <b>3</b>                            |
| 1666  | 1667            | -                                   |
| 1667  | 1668            | -                                   |
| 1668  | 1669            | -                                   |
| 1669  | 1670            | -                                   |
| 1670  | 1671            | -                                   |
| 1671  | 1672            | -                                   |
| 1672  | 1673            | -                                   |
| 1673  | 1674            | -                                   |
| 1674  | 1675            | -                                   |
| 1675  | 1676            | -                                   |
| 1676  | 1677            | -                                   |
| 1677  | 1678            | -                                   |
| 1678  | 1679            | -                                   |
| 1679  | 1680            | -                                   |
| 1680  | 1681            | -                                   |
| 1681  | 1682            | -                                   |
| 1682  | 1683            | -                                   |
| 1683  | 1684            | -                                   |
| 1684  | 1685            | -                                   |
| 1685  | 1686            | -                                   |
| 1686  | 1687            | -                                   |
| 1687  | 1688            | -                                   |
| 1688  | 1689            | -                                   |
| 1689  | 1690            | -                                   |
| 1690  | 1691            | -                                   |
| 1691  | 1692            | -                                   |
| 1692  | 1693            | -                                   |
| 1693  | 1694            | -                                   |
| 1694  | 1695            | -                                   |
| 1695  | 1696            | -                                   |
| 1696  | 1697            | -                                   |
| 1697  | 1698            | -                                   |
| 1698  | 1699            | -                                   |
| 1699  | 1700            | -                                   |
| 1700  | 1701            | -                                   |
| 1701  | 1702            | -                                   |
| 1702  | 1703            | -                                   |



| <b>ТЕКСТОВОЕ ОПИСАНИЕ</b><br><b>местоположения границ населенных пунктов, территориальных зон</b> |                 |                                     |
|---|-----------------|-------------------------------------|
| <b>Прохождение границы</b>  |                 | <b>Описание прохождения границы</b> |
| <b>от точки</b>   | <b>до точки</b> |                                     |
| <b>1</b>  | <b>2</b>        | <b>3</b>                            |
| 1703  | 1704            | -                                   |
| 1704  | 1705            | -                                   |
| 1705  | 1706            | -                                   |
| 1706  | 1707            | -                                   |
| 1707  | 1708            | -                                   |
| 1708  | 1709            | -                                   |
| 1709  | 1710            | -                                   |
| 1710  | 1711            | -                                   |
| 1711  | 1712            | -                                   |
| 1712  | 1713            | -                                   |
| 1713  | 1714            | -                                   |
| 1714  | 1715            | -                                   |
| 1715  | 1716            | -                                   |
| 1716  | 1717            | -                                   |
| 1717  | 1718            | -                                   |
| 1718  | 1719            | -                                   |
| 1719  | 1720            | -                                   |
| 1720  | 1721            | -                                   |
| 1721  | 1722            | -                                   |
| 1722  | 1723            | -                                   |
| 1723  | 1724            | -                                   |
| 1724  | 1725            | -                                   |
| 1725  | 1726            | -                                   |
| 1726  | 1727            | -                                   |
| 1727  | 1653            | -                                   |
| 1728  | 1729            | -                                   |
| 1729  | 1730            | -                                   |
| 1730  | 1731            | -                                   |
| 1731  | 1732            | -                                   |
| 1732  | 1733            | -                                   |
| 1733  | 1734            | -                                   |
| 1734  | 1735            | -                                   |
| 1735  | 1736            | -                                   |
| 1736  | 1737            | -                                   |
| 1737  | 1738            | -                                   |
| 1738  | 1739            | -                                   |
| 1739  | 1740            | -                                   |



| <b>ТЕКСТОВОЕ ОПИСАНИЕ</b><br><b>местоположения границ населенных пунктов, территориальных зон</b> |                 |                                     |
|---|-----------------|-------------------------------------|
| <b>Прохождение границы</b>  |                 | <b>Описание прохождения границы</b> |
| <b>от точки</b>   | <b>до точки</b> |                                     |
| <b>1</b>  | <b>2</b>        | <b>3</b>                            |
| 1740  | 1741            | -                                   |
| 1741  | 1742            | -                                   |
| 1742  | 1743            | -                                   |
| 1743  | 1744            | -                                   |
| 1744  | 1745            | -                                   |
| 1745  | 1746            | -                                   |
| 1746  | 1747            | -                                   |
| 1747  | 1748            | -                                   |
| 1748  | 1749            | -                                   |
| 1749  | 1750            | -                                   |
| 1750  | 1751            | -                                   |
| 1751  | 1752            | -                                   |
| 1752  | 1753            | -                                   |
| 1753  | 1754            | -                                   |
| 1754  | 1755            | -                                   |
| 1755  | 1756            | -                                   |
| 1756  | 1757            | -                                   |
| 1757  | 1758            | -                                   |
| 1758  | 1759            | -                                   |
| 1759  | 1760            | -                                   |
| 1760  | 1761            | -                                   |
| 1761  | 1762            | -                                   |
| 1762  | 1763            | -                                   |
| 1763  | 1764            | -                                   |
| 1764  | 1765            | -                                   |
| 1765  | 1766            | -                                   |
| 1766  | 1767            | -                                   |
| 1767  | 1768            | -                                   |
| 1768  | 1769            | -                                   |
| 1769  | 1770            | -                                   |
| 1770  | 1771            | -                                   |
| 1771  | 1772            | -                                   |
| 1772  | 1773            | -                                   |
| 1773  | 1774            | -                                   |
| 1774  | 1775            | -                                   |
| 1775  | 1776            | -                                   |
| 1776  | 1777            | -                                   |



| <b>ТЕКСТОВОЕ ОПИСАНИЕ</b><br><b>местоположения границ населенных пунктов, территориальных зон</b> |                 |                                     |
|---|-----------------|-------------------------------------|
| <b>Прохождение границы</b>  |                 | <b>Описание прохождения границы</b> |
| <b>от точки</b>   | <b>до точки</b> |                                     |
| <b>1</b>  | <b>2</b>        | <b>3</b>                            |
| 1777  | 1778            | -                                   |
| 1778  | 1779            | -                                   |
| 1779  | 1780            | -                                   |
| 1780  | 1781            | -                                   |
| 1781  | 1782            | -                                   |
| 1782  | 1783            | -                                   |
| 1783  | 1784            | -                                   |
| 1784  | 1785            | -                                   |
| 1785  | 1786            | -                                   |
| 1786  | 1787            | -                                   |
| 1787  | 1788            | -                                   |
| 1788  | 1789            | -                                   |
| 1789  | 1790            | -                                   |
| 1790  | 1791            | -                                   |
| 1791  | 1792            | -                                   |
| 1792  | 1793            | -                                   |
| 1793  | 1794            | -                                   |
| 1794  | 1795            | -                                   |
| 1795  | 1796            | -                                   |
| 1796  | 1797            | -                                   |
| 1797  | 1798            | -                                   |
| 1798  | 1799            | -                                   |
| 1799  | 1800            | -                                   |
| 1800  | 1801            | -                                   |
| 1801  | 1802            | -                                   |
| 1802  | 1803            | -                                   |
| 1803  | 1804            | -                                   |
| 1804  | 1805            | -                                   |
| 1805  | 1806            | -                                   |
| 1806  | 1807            | -                                   |
| 1807  | 1808            | -                                   |
| 1808  | 1809            | -                                   |
| 1809  | 1810            | -                                   |
| 1810  | 1811            | -                                   |
| 1811  | 1812            | -                                   |
| 1812  | 1813            | -                                   |
| 1813  | 1814            | -                                   |



| <b>ТЕКСТОВОЕ ОПИСАНИЕ</b><br><b>местоположения границ населенных пунктов, территориальных зон</b> |                 |                                     |
|---|-----------------|-------------------------------------|
| <b>Прохождение границы</b>  |                 | <b>Описание прохождения границы</b> |
| <b>от точки</b>   | <b>до точки</b> |                                     |
| <b>1</b>  | <b>2</b>        | <b>3</b>                            |
| 1814  | 1815            | -                                   |
| 1815  | 1816            | -                                   |
| 1816  | 1817            | -                                   |
| 1817  | 1728            | -                                   |
| 1818  | 1819            | -                                   |
| 1819  | 1820            | -                                   |
| 1820  | 1821            | -                                   |
| 1821  | 1822            | -                                   |
| 1822  | 1823            | -                                   |
| 1823  | 1824            | -                                   |
| 1824  | 1825            | -                                   |
| 1825  | 1826            | -                                   |
| 1826  | 1827            | -                                   |
| 1827  | 1828            | -                                   |
| 1828  | 1829            | -                                   |
| 1829  | 1830            | -                                   |
| 1830  | 1831            | -                                   |
| 1831  | 1832            | -                                   |
| 1832  | 1833            | -                                   |
| 1833  | 1834            | -                                   |
| 1834  | 1835            | -                                   |
| 1835  | 1836            | -                                   |
| 1836  | 1837            | -                                   |
| 1837  | 1838            | -                                   |
| 1838  | 1839            | -                                   |
| 1839  | 1840            | -                                   |
| 1840  | 1841            | -                                   |
| 1841  | 1842            | -                                   |
| 1842  | 1843            | -                                   |
| 1843  | 1844            | -                                   |
| 1844  | 1845            | -                                   |
| 1845  | 1846            | -                                   |
| 1846  | 1847            | -                                   |
| 1847  | 1848            | -                                   |
| 1848  | 1849            | -                                   |
| 1849  | 1850            | -                                   |
| 1850  | 1851            | -                                   |



| <b>ТЕКСТОВОЕ ОПИСАНИЕ</b><br><b>местоположения границ населенных пунктов, территориальных зон</b> |                 |                                     |
|---|-----------------|-------------------------------------|
| <b>Прохождение границы</b>  |                 | <b>Описание прохождения границы</b> |
| <b>от точки</b>   | <b>до точки</b> |                                     |
| <b>1</b>  | <b>2</b>        | <b>3</b>                            |
| 1851  | 1852            | -                                   |
| 1852  | 1853            | -                                   |
| 1853  | 1854            | -                                   |
| 1854  | 1855            | -                                   |
| 1855  | 1856            | -                                   |
| 1856  | 1857            | -                                   |
| 1857  | 1858            | -                                   |
| 1858  | 1859            | -                                   |
| 1859  | 1860            | -                                   |
| 1860  | 1861            | -                                   |
| 1861  | 1862            | -                                   |
| 1862  | 1863            | -                                   |
| 1863  | 1864            | -                                   |
| 1864  | 1865            | -                                   |
| 1865  | 1866            | -                                   |
| 1866  | 1867            | -                                   |
| 1867  | 1868            | -                                   |
| 1868  | 1869            | -                                   |
| 1869  | 1870            | -                                   |
| 1870  | 1871            | -                                   |
| 1871  | 1872            | -                                   |
| 1872  | 1873            | -                                   |
| 1873  | 1874            | -                                   |
| 1874  | 1875            | -                                   |
| 1875  | 1876            | -                                   |
| 1876  | 1877            | -                                   |
| 1877  | 1878            | -                                   |
| 1878  | 1879            | -                                   |
| 1879  | 1880            | -                                   |
| 1880  | 1881            | -                                   |
| 1881  | 1882            | -                                   |
| 1882  | 1883            | -                                   |
| 1883  | 1884            | -                                   |
| 1884  | 1885            | -                                   |
| 1885  | 1818            | -                                   |
| 1886  | 1887            | -                                   |
| 1887  | 1888            | -                                   |



| <b>ТЕКСТОВОЕ ОПИСАНИЕ</b><br><b>местоположения границ населенных пунктов, территориальных зон</b> |                 |                                     |
|---|-----------------|-------------------------------------|
| <b>Прохождение границы</b>  |                 | <b>Описание прохождения границы</b> |
| <b>от точки</b>   | <b>до точки</b> |                                     |
| <b>1</b>  | <b>2</b>        | <b>3</b>                            |
| 1888  | 1889            | -                                   |
| 1889  | 1890            | -                                   |
| 1890  | 1891            | -                                   |
| 1891  | 1892            | -                                   |
| 1892  | 1893            | -                                   |
| 1893  | 1894            | -                                   |
| 1894  | 1895            | -                                   |
| 1895  | 1896            | -                                   |
| 1896  | 1897            | -                                   |
| 1897  | 1898            | -                                   |
| 1898  | 1899            | -                                   |
| 1899  | 1900            | -                                   |
| 1900  | 1901            | -                                   |
| 1901  | 1902            | -                                   |
| 1902  | 1903            | -                                   |
| 1903  | 1904            | -                                   |
| 1904  | 1905            | -                                   |
| 1905  | 1906            | -                                   |
| 1906  | 1907            | -                                   |
| 1907  | 1908            | -                                   |
| 1908  | 1909            | -                                   |
| 1909  | 1910            | -                                   |
| 1910  | 1911            | -                                   |
| 1911  | 1912            | -                                   |
| 1912  | 1913            | -                                   |
| 1913  | 1914            | -                                   |
| 1914  | 1915            | -                                   |
| 1915  | 1916            | -                                   |
| 1916  | 1917            | -                                   |
| 1917  | 1918            | -                                   |
| 1918  | 1919            | -                                   |
| 1919  | 1920            | -                                   |
| 1920  | 1921            | -                                   |
| 1921  | 1922            | -                                   |
| 1922  | 1923            | -                                   |
| 1923  | 1924            | -                                   |
| 1924  | 1925            | -                                   |



| <b>ТЕКСТОВОЕ ОПИСАНИЕ</b><br><b>местоположения границ населенных пунктов, территориальных зон</b> |                 |                                     |
|---|-----------------|-------------------------------------|
| <b>Прохождение границы</b>  |                 | <b>Описание прохождения границы</b> |
| <b>от точки</b>   | <b>до точки</b> |                                     |
| <b>1</b>  | <b>2</b>        | <b>3</b>                            |
| 1925  | 1926            | -                                   |
| 1926  | 1927            | -                                   |
| 1927  | 1928            | -                                   |
| 1928  | 1929            | -                                   |
| 1929  | 1930            | -                                   |
| 1930  | 1931            | -                                   |
| 1931  | 1932            | -                                   |
| 1932  | 1933            | -                                   |
| 1933  | 1934            | -                                   |
| 1934  | 1935            | -                                   |
| 1935  | 1936            | -                                   |
| 1936  | 1937            | -                                   |
| 1937  | 1938            | -                                   |
| 1938  | 1939            | -                                   |
| 1939  | 1940            | -                                   |
| 1940  | 1941            | -                                   |
| 1941  | 1942            | -                                   |
| 1942  | 1943            | -                                   |
| 1943  | 1944            | -                                   |
| 1944  | 1945            | -                                   |
| 1945  | 1946            | -                                   |
| 1946  | 1947            | -                                   |
| 1947  | 1948            | -                                   |
| 1948  | 1949            | -                                   |
| 1949  | 1950            | -                                   |
| 1950  | 1951            | -                                   |
| 1951  | 1952            | -                                   |
| 1952  | 1953            | -                                   |
| 1953  | 1954            | -                                   |
| 1954  | 1955            | -                                   |
| 1955  | 1956            | -                                   |
| 1956  | 1957            | -                                   |
| 1957  | 1958            | -                                   |
| 1958  | 1959            | -                                   |
| 1959  | 1960            | -                                   |
| 1960  | 1961            | -                                   |
| 1961  | 1962            | -                                   |



| <b>ТЕКСТОВОЕ ОПИСАНИЕ</b><br><b>местоположения границ населенных пунктов, территориальных зон</b> |                 |                                     |
|---|-----------------|-------------------------------------|
| <b>Прохождение границы</b>  |                 | <b>Описание прохождения границы</b> |
| <b>от точки</b>   | <b>до точки</b> |                                     |
| <b>1</b>  | <b>2</b>        | <b>3</b>                            |
| 1962  | 1886            | -                                   |
| 1963  | 1964            | -                                   |
| 1964  | 1965            | -                                   |
| 1965  | 1966            | -                                   |
| 1966  | 1967            | -                                   |
| 1967  | 1968            | -                                   |
| 1968  | 1969            | -                                   |
| 1969  | 1970            | -                                   |
| 1970  | 1971            | -                                   |
| 1971  | 1972            | -                                   |
| 1972  | 1973            | -                                   |
| 1973  | 1974            | -                                   |
| 1974  | 1975            | -                                   |
| 1975  | 1976            | -                                   |
| 1976  | 1977            | -                                   |
| 1977  | 1978            | -                                   |
| 1978  | 1979            | -                                   |
| 1979  | 1980            | -                                   |
| 1980  | 1981            | -                                   |
| 1981  | 1982            | -                                   |
| 1982  | 1983            | -                                   |
| 1983  | 1984            | -                                   |
| 1984  | 1985            | -                                   |
| 1985  | 1986            | -                                   |
| 1986  | 1987            | -                                   |
| 1987  | 1988            | -                                   |
| 1988  | 1989            | -                                   |
| 1989  | 1990            | -                                   |
| 1990  | 1991            | -                                   |
| 1991  | 1992            | -                                   |
| 1992  | 1993            | -                                   |
| 1993  | 1994            | -                                   |
| 1994  | 1995            | -                                   |
| 1995  | 1996            | -                                   |
| 1996  | 1997            | -                                   |
| 1997  | 1998            | -                                   |
| 1998  | 1999            | -                                   |



| <b>ТЕКСТОВОЕ ОПИСАНИЕ</b><br><b>местоположения границ населенных пунктов, территориальных зон</b> |                 |                                     |
|---|-----------------|-------------------------------------|
| <b>Прохождение границы</b>  |                 | <b>Описание прохождения границы</b> |
| <b>от точки</b>   | <b>до точки</b> |                                     |
| <b>1</b>  | <b>2</b>        | <b>3</b>                            |
| 1999  | 2000            | -                                   |
| 2000  | 2001            | -                                   |
| 2001  | 2002            | -                                   |
| 2002  | 2003            | -                                   |
| 2003  | 2004            | -                                   |
| 2004  | 2005            | -                                   |
| 2005  | 2006            | -                                   |
| 2006  | 2007            | -                                   |
| 2007  | 2008            | -                                   |
| 2008  | 2009            | -                                   |
| 2009  | 2010            | -                                   |
| 2010  | 2011            | -                                   |
| 2011  | 2012            | -                                   |
| 2012  | 2013            | -                                   |
| 2013  | 2014            | -                                   |
| 2014  | 2015            | -                                   |
| 2015  | 2016            | -                                   |
| 2016  | 2017            | -                                   |
| 2017  | 2018            | -                                   |
| 2018  | 2019            | -                                   |
| 2019  | 2020            | -                                   |
| 2020  | 2021            | -                                   |
| 2021  | 2022            | -                                   |
| 2022  | 2023            | -                                   |
| 2023  | 2024            | -                                   |
| 2024  | 2025            | -                                   |
| 2025  | 2026            | -                                   |
| 2026  | 1963            | -                                   |
| 2027  | 2028            | -                                   |
| 2028  | 2029            | -                                   |
| 2029  | 2030            | -                                   |
| 2030  | 2031            | -                                   |
| 2031  | 2032            | -                                   |
| 2032  | 2033            | -                                   |
| 2033  | 2034            | -                                   |
| 2034  | 2035            | -                                   |
| 2035  | 2036            | -                                   |



| <b>ТЕКСТОВОЕ ОПИСАНИЕ</b><br><b>местоположения границ населенных пунктов, территориальных зон</b> |                 |                                     |
|---|-----------------|-------------------------------------|
| <b>Прохождение границы</b>  |                 | <b>Описание прохождения границы</b> |
| <b>от точки</b>   | <b>до точки</b> |                                     |
| <b>1</b>  | <b>2</b>        | <b>3</b>                            |
| 2036  | 2037            | -                                   |
| 2037  | 2038            | -                                   |
| 2038  | 2039            | -                                   |
| 2039  | 2040            | -                                   |
| 2040  | 2041            | -                                   |
| 2041  | 2042            | -                                   |
| 2042  | 2043            | -                                   |
| 2043  | 2044            | -                                   |
| 2044  | 2045            | -                                   |
| 2045  | 2046            | -                                   |
| 2046  | 2047            | -                                   |
| 2047  | 2048            | -                                   |
| 2048  | 2049            | -                                   |
| 2049  | 2050            | -                                   |
| 2050  | 2051            | -                                   |
| 2051  | 2052            | -                                   |
| 2052  | 2053            | -                                   |
| 2053  | 2054            | -                                   |
| 2054  | 2055            | -                                   |
| 2055  | 2056            | -                                   |
| 2056  | 2057            | -                                   |
| 2057  | 2058            | -                                   |
| 2058  | 2059            | -                                   |
| 2059  | 2060            | -                                   |
| 2060  | 2061            | -                                   |
| 2061  | 2062            | -                                   |
| 2062  | 2063            | -                                   |
| 2063  | 2064            | -                                   |
| 2064  | 2065            | -                                   |
| 2065  | 2066            | -                                   |
| 2066  | 2067            | -                                   |
| 2067  | 2068            | -                                   |
| 2068  | 2069            | -                                   |
| 2069  | 2070            | -                                   |
| 2070  | 2071            | -                                   |
| 2071  | 2072            | -                                   |
| 2072  | 2073            | -                                   |



| <b>ТЕКСТОВОЕ ОПИСАНИЕ</b><br><b>местоположения границ населенных пунктов, территориальных зон</b> |                 |                                     |
|---|-----------------|-------------------------------------|
| <b>Прохождение границы</b>  |                 | <b>Описание прохождения границы</b> |
| <b>от точки</b>   | <b>до точки</b> |                                     |
| <b>1</b>  | <b>2</b>        | <b>3</b>                            |
| 2073  | 2074            | -                                   |
| 2074  | 2075            | -                                   |
| 2075  | 2076            | -                                   |
| 2076  | 2077            | -                                   |
| 2077  | 2078            | -                                   |
| 2078  | 2079            | -                                   |
| 2079  | 2080            | -                                   |
| 2080  | 2081            | -                                   |
| 2081  | 2082            | -                                   |
| 2082  | 2083            | -                                   |
| 2083  | 2084            | -                                   |
| 2084  | 2085            | -                                   |
| 2085  | 2086            | -                                   |
| 2086  | 2087            | -                                   |
| 2087  | 2088            | -                                   |
| 2088  | 2089            | -                                   |
| 2089  | 2090            | -                                   |
| 2090  | 2091            | -                                   |
| 2091  | 2092            | -                                   |
| 2092  | 2093            | -                                   |
| 2093  | 2094            | -                                   |
| 2094  | 2095            | -                                   |
| 2095  | 2096            | -                                   |
| 2096  | 2097            | -                                   |
| 2097  | 2098            | -                                   |
| 2098  | 2099            | -                                   |
| 2099  | 2100            | -                                   |
| 2100  | 2101            | -                                   |
| 2101  | 2102            | -                                   |
| 2102  | 2103            | -                                   |
| 2103  | 2104            | -                                   |
| 2104  | 2105            | -                                   |
| 2105  | 2106            | -                                   |
| 2106  | 2107            | -                                   |
| 2107  | 2108            | -                                   |
| 2108  | 2109            | -                                   |
| 2109  | 2110            | -                                   |



| <b>ТЕКСТОВОЕ ОПИСАНИЕ</b><br><b>местоположения границ населенных пунктов, территориальных зон</b> |                 |                                     |
|---|-----------------|-------------------------------------|
| <b>Прохождение границы</b>  |                 | <b>Описание прохождения границы</b> |
| <b>от точки</b>   | <b>до точки</b> |                                     |
| <b>1</b>  | <b>2</b>        | <b>3</b>                            |
| 2110  | 2111            | -                                   |
| 2111  | 2112            | -                                   |
| 2112  | 2113            | -                                   |
| 2113  | 2114            | -                                   |
| 2114  | 2115            | -                                   |
| 2115  | 2027            | -                                   |
| 2116  | 2117            | -                                   |
| 2117  | 2118            | -                                   |
| 2118  | 2119            | -                                   |
| 2119  | 2120            | -                                   |
| 2120  | 2121            | -                                   |
| 2121  | 2122            | -                                   |
| 2122  | 2123            | -                                   |
| 2123  | 2124            | -                                   |
| 2124  | 2125            | -                                   |
| 2125  | 2126            | -                                   |
| 2126  | 2127            | -                                   |
| 2127  | 2128            | -                                   |
| 2128  | 2129            | -                                   |
| 2129  | 2130            | -                                   |
| 2130  | 2131            | -                                   |
| 2131  | 2132            | -                                   |
| 2132  | 2133            | -                                   |
| 2133  | 2134            | -                                   |
| 2134  | 2135            | -                                   |
| 2135  | 2136            | -                                   |
| 2136  | 2137            | -                                   |
| 2137  | 2138            | -                                   |
| 2138  | 2139            | -                                   |
| 2139  | 2140            | -                                   |
| 2140  | 2141            | -                                   |
| 2141  | 2142            | -                                   |
| 2142  | 2143            | -                                   |
| 2143  | 2144            | -                                   |
| 2144  | 2145            | -                                   |
| 2145  | 2146            | -                                   |
| 2146  | 2147            | -                                   |



| <b>ТЕКСТОВОЕ ОПИСАНИЕ</b>  |                 |                                     |
|--|-----------------|-------------------------------------|
| <b>местоположения границ населенных пунктов, территориальных зон</b> |                 |                                     |
| <b>Прохождение границы</b>   |                 | <b>Описание прохождения границы</b> |
| <b>от точки</b>  | <b>до точки</b> |                                     |
| <b>1</b>   | <b>2</b>        | <b>3</b>                            |
| 2147   | 2148            | -                                   |
| 2148   | 2149            | -                                   |
| 2149   | 2150            | -                                   |
| 2150   | 2151            | -                                   |
| 2151   | 2152            | -                                   |
| 2152   | 2153            | -                                   |
| 2153   | 2154            | -                                   |
| 2154   | 2155            | -                                   |
| 2155   | 2156            | -                                   |
| 2156   | 2157            | -                                   |
| 2157   | 2158            | -                                   |
| 2158   | 2159            | -                                   |
| 2159   | 2160            | -                                   |
| 2160   | 2161            | -                                   |
| 2161   | 2162            | -                                   |
| 2162   | 2163            | -                                   |
| 2163   | 2164            | -                                   |
| 2164   | 2165            | -                                   |
| 2165   | 2166            | -                                   |
| 2166   | 2167            | -                                   |
| 2167   | 2168            | -                                   |
| 2168   | 2169            | -                                   |
| 2169   | 2170            | -                                   |
| 2170   | 2171            | -                                   |
| 2171   | 2172            | -                                   |
| 2172   | 2173            | -                                   |
| 2173   | 2174            | -                                   |
| 2174   | 2175            | -                                   |
| 2175   | 2176            | -                                   |
| 2176   | 2177            | -                                   |
| 2177   | 2116            | -                                   |
| 2178   | 2179            | -                                   |
| 2179   | 2180            | -                                   |
| 2180   | 2181            | -                                   |
| 2181   | 2182            | -                                   |
| 2182   | 2183            | -                                   |
| 2183   | 2184            | -                                   |



| <b>ТЕКСТОВОЕ ОПИСАНИЕ</b><br><b>местоположения границ населенных пунктов, территориальных зон</b> |                 |                                     |
|---|-----------------|-------------------------------------|
| <b>Прохождение границы</b>  |                 | <b>Описание прохождения границы</b> |
| <b>от точки</b>   | <b>до точки</b> |                                     |
| <b>1</b>  | <b>2</b>        | <b>3</b>                            |
| 2184  | 2185            | -                                   |
| 2185  | 2186            | -                                   |
| 2186  | 2187            | -                                   |
| 2187  | 2188            | -                                   |
| 2188  | 2189            | -                                   |
| 2189  | 2190            | -                                   |
| 2190  | 2191            | -                                   |
| 2191  | 2192            | -                                   |
| 2192  | 2193            | -                                   |
| 2193  | 2194            | -                                   |
| 2194  | 2195            | -                                   |
| 2195  | 2196            | -                                   |
| 2196  | 2197            | -                                   |
| 2197  | 2198            | -                                   |
| 2198  | 2199            | -                                   |
| 2199  | 2200            | -                                   |
| 2200  | 2201            | -                                   |
| 2201  | 2202            | -                                   |
| 2202  | 2203            | -                                   |
| 2203  | 2204            | -                                   |
| 2204  | 2205            | -                                   |
| 2205  | 2206            | -                                   |
| 2206  | 2207            | -                                   |
| 2207  | 2208            | -                                   |
| 2208  | 2209            | -                                   |
| 2209  | 2210            | -                                   |
| 2210  | 2211            | -                                   |
| 2211  | 2212            | -                                   |
| 2212  | 2213            | -                                   |
| 2213  | 2214            | -                                   |
| 2214  | 2215            | -                                   |
| 2215  | 2216            | -                                   |
| 2216  | 2217            | -                                   |
| 2217  | 2218            | -                                   |
| 2218  | 2219            | -                                   |
| 2219  | 2220            | -                                   |
| 2220  | 2221            | -                                   |



| <b>ТЕКСТОВОЕ ОПИСАНИЕ</b>  |                 |                                     |
|--|-----------------|-------------------------------------|
| <b>местоположения границ населенных пунктов, территориальных зон</b> |                 |                                     |
| <b>Прохождение границы</b>   |                 | <b>Описание прохождения границы</b> |
| <b>от точки</b>  | <b>до точки</b> |                                     |
| <b>1</b>   | <b>2</b>        | <b>3</b>                            |
| 2221   | 2222            | -                                   |
| 2222   | 2223            | -                                   |
| 2223   | 2224            | -                                   |
| 2224   | 2225            | -                                   |
| 2225   | 2226            | -                                   |
| 2226   | 2227            | -                                   |
| 2227   | 2228            | -                                   |
| 2228   | 2229            | -                                   |
| 2229   | 2230            | -                                   |
| 2230   | 2231            | -                                   |
| 2231   | 2232            | -                                   |
| 2232   | 2233            | -                                   |
| 2233   | 2178            | -                                   |
| 2234   | 2235            | -                                   |
| 2235   | 2236            | -                                   |
| 2236   | 2237            | -                                   |
| 2237   | 2238            | -                                   |
| 2238   | 2239            | -                                   |
| 2239   | 2240            | -                                   |
| 2240   | 2241            | -                                   |
| 2241   | 2242            | -                                   |
| 2242   | 2243            | -                                   |
| 2243   | 2244            | -                                   |
| 2244   | 2245            | -                                   |
| 2245   | 2246            | -                                   |
| 2246   | 2247            | -                                   |
| 2247   | 2248            | -                                   |
| 2248   | 2249            | -                                   |
| 2249   | 2250            | -                                   |
| 2250   | 2251            | -                                   |
| 2251   | 2252            | -                                   |
| 2252   | 2253            | -                                   |
| 2253   | 2254            | -                                   |
| 2254   | 2255            | -                                   |
| 2255   | 2256            | -                                   |
| 2256   | 2257            | -                                   |
| 2257   | 2258            | -                                   |



| <b>ТЕКСТОВОЕ ОПИСАНИЕ</b><br><b>местоположения границ населенных пунктов, территориальных зон</b> |                 |                                     |
|---|-----------------|-------------------------------------|
| <b>Прохождение границы</b>  |                 | <b>Описание прохождения границы</b> |
| <b>от точки</b>   | <b>до точки</b> |                                     |
| <b>1</b>  | <b>2</b>        | <b>3</b>                            |
| 2258  | 2259            | -                                   |
| 2259  | 2260            | -                                   |
| 2260  | 2261            | -                                   |
| 2261  | 2262            | -                                   |
| 2262  | 2263            | -                                   |
| 2263  | 2264            | -                                   |
| 2264  | 2265            | -                                   |
| 2265  | 2266            | -                                   |
| 2266  | 2267            | -                                   |
| 2267  | 2268            | -                                   |
| 2268  | 2269            | -                                   |
| 2269  | 2270            | -                                   |
| 2270  | 2271            | -                                   |
| 2271  | 2272            | -                                   |
| 2272  | 2273            | -                                   |
| 2273  | 2274            | -                                   |
| 2274  | 2275            | -                                   |
| 2275  | 2276            | -                                   |
| 2276  | 2277            | -                                   |
| 2277  | 2278            | -                                   |
| 2278  | 2279            | -                                   |
| 2279  | 2280            | -                                   |
| 2280  | 2281            | -                                   |
| 2281  | 2282            | -                                   |
| 2282  | 2234            | -                                   |
| 2283  | 2284            | -                                   |
| 2284  | 2285            | -                                   |
| 2285  | 2286            | -                                   |
| 2286  | 2287            | -                                   |
| 2287  | 2288            | -                                   |
| 2288  | 2289            | -                                   |
| 2289  | 2290            | -                                   |
| 2290  | 2291            | -                                   |
| 2291  | 2292            | -                                   |
| 2292  | 2293            | -                                   |
| 2293  | 2294            | -                                   |
| 2294  | 2295            | -                                   |



| <b>ТЕКСТОВОЕ ОПИСАНИЕ</b><br><b>местоположения границ населенных пунктов, территориальных зон</b> |                 |                                     |
|---|-----------------|-------------------------------------|
| <b>Прохождение границы</b>  |                 | <b>Описание прохождения границы</b> |
| <b>от точки</b>   | <b>до точки</b> |                                     |
| <b>1</b>  | <b>2</b>        | <b>3</b>                            |
| 2295  | 2296            | -                                   |
| 2296  | 2297            | -                                   |
| 2297  | 2298            | -                                   |
| 2298  | 2299            | -                                   |
| 2299  | 2300            | -                                   |
| 2300  | 2301            | -                                   |
| 2301  | 2302            | -                                   |
| 2302  | 2303            | -                                   |
| 2303  | 2304            | -                                   |
| 2304  | 2305            | -                                   |
| 2305  | 2306            | -                                   |
| 2306  | 2307            | -                                   |
| 2307  | 2308            | -                                   |
| 2308  | 2309            | -                                   |
| 2309  | 2310            | -                                   |
| 2310  | 2311            | -                                   |
| 2311  | 2312            | -                                   |
| 2312  | 2313            | -                                   |
| 2313  | 2314            | -                                   |
| 2314  | 2315            | -                                   |
| 2315  | 2316            | -                                   |
| 2316  | 2317            | -                                   |
| 2317  | 2318            | -                                   |
| 2318  | 2319            | -                                   |
| 2319  | 2320            | -                                   |
| 2320  | 2321            | -                                   |
| 2321  | 2322            | -                                   |
| 2322  | 2323            | -                                   |
| 2323  | 2324            | -                                   |
| 2324  | 2325            | -                                   |
| 2325  | 2326            | -                                   |
| 2326  | 2327            | -                                   |
| 2327  | 2328            | -                                   |
| 2328  | 2329            | -                                   |
| 2329  | 2330            | -                                   |
| 2330  | 2331            | -                                   |
| 2331  | 2332            | -                                   |



| <b>ТЕКСТОВОЕ ОПИСАНИЕ</b><br><b>местоположения границ населенных пунктов, территориальных зон</b> |                 |                                     |
|---|-----------------|-------------------------------------|
| <b>Прохождение границы</b>  |                 | <b>Описание прохождения границы</b> |
| <b>от точки</b>   | <b>до точки</b> |                                     |
| <b>1</b>  | <b>2</b>        | <b>3</b>                            |
| 2332  | 2333            | -                                   |
| 2333  | 2334            | -                                   |
| 2334  | 2335            | -                                   |
| 2335  | 2336            | -                                   |
| 2336  | 2337            | -                                   |
| 2337  | 2338            | -                                   |
| 2338  | 2339            | -                                   |
| 2339  | 2340            | -                                   |
| 2340  | 2341            | -                                   |
| 2341  | 2342            | -                                   |
| 2342  | 2343            | -                                   |
| 2343  | 2344            | -                                   |
| 2344  | 2345            | -                                   |
| 2345  | 2346            | -                                   |
| 2346  | 2347            | -                                   |
| 2347  | 2348            | -                                   |
| 2348  | 2349            | -                                   |
| 2349  | 2350            | -                                   |
| 2350  | 2351            | -                                   |
| 2351  | 2352            | -                                   |
| 2352  | 2353            | -                                   |
| 2353  | 2354            | -                                   |
| 2354  | 2355            | -                                   |
| 2355  | 2283            | -                                   |
| 2356  | 2357            | -                                   |
| 2357  | 2358            | -                                   |
| 2358  | 2359            | -                                   |
| 2359  | 2360            | -                                   |
| 2360  | 2356            | -                                   |
| 2361  | 2362            | -                                   |
| 2362  | 2363            | -                                   |
| 2363  | 2364            | -                                   |
| 2364  | 2365            | -                                   |
| 2365  | 2366            | -                                   |
| 2366  | 2367            | -                                   |
| 2367  | 2368            | -                                   |
| 2368  | 2369            | -                                   |



| <b>ТЕКСТОВОЕ ОПИСАНИЕ</b><br><b>местоположения границ населенных пунктов, территориальных зон</b> |                 |                                     |
|---|-----------------|-------------------------------------|
| <b>Прохождение границы</b>  |                 | <b>Описание прохождения границы</b> |
| <b>от точки</b>   | <b>до точки</b> |                                     |
| <b>1</b>  | <b>2</b>        | <b>3</b>                            |
| 2369  | 2370            | -                                   |
| 2370  | 2371            | -                                   |
| 2371  | 2372            | -                                   |
| 2372  | 2373            | -                                   |
| 2373  | 2374            | -                                   |
| 2374  | 2375            | -                                   |
| 2375  | 2376            | -                                   |
| 2376  | 2377            | -                                   |
| 2377  | 2378            | -                                   |
| 2378  | 2379            | -                                   |
| 2379  | 2380            | -                                   |
| 2380  | 2381            | -                                   |
| 2381  | 2382            | -                                   |
| 2382  | 2383            | -                                   |
| 2383  | 2384            | -                                   |
| 2384  | 2385            | -                                   |
| 2385  | 2386            | -                                   |
| 2386  | 2387            | -                                   |
| 2387  | 2388            | -                                   |
| 2388  | 2389            | -                                   |
| 2389  | 2390            | -                                   |
| 2390  | 2391            | -                                   |
| 2391  | 2392            | -                                   |
| 2392  | 2393            | -                                   |
| 2393  | 2394            | -                                   |
| 2394  | 2395            | -                                   |
| 2395  | 2396            | -                                   |
| 2396  | 2397            | -                                   |
| 2397  | 2398            | -                                   |
| 2398  | 2399            | -                                   |
| 2399  | 2400            | -                                   |
| 2400  | 2401            | -                                   |
| 2401  | 2402            | -                                   |
| 2402  | 2403            | -                                   |
| 2403  | 2404            | -                                   |
| 2404  | 2405            | -                                   |
| 2405  | 2406            | -                                   |



| <b>ТЕКСТОВОЕ ОПИСАНИЕ</b><br><b>местоположения границ населенных пунктов, территориальных зон</b> |                 |                                     |
|---|-----------------|-------------------------------------|
| <b>Прохождение границы</b>  |                 | <b>Описание прохождения границы</b> |
| <b>от точки</b>   | <b>до точки</b> |                                     |
| <b>1</b>  | <b>2</b>        | <b>3</b>                            |
| 2406  | 2407            | -                                   |
| 2407  | 2408            | -                                   |
| 2408  | 2409            | -                                   |
| 2409  | 2410            | -                                   |
| 2410  | 2411            | -                                   |
| 2411  | 2412            | -                                   |
| 2412  | 2413            | -                                   |
| 2413  | 2414            | -                                   |
| 2414  | 2415            | -                                   |
| 2415  | 2416            | -                                   |
| 2416  | 2417            | -                                   |
| 2417  | 2418            | -                                   |
| 2418  | 2419            | -                                   |
| 2419  | 2420            | -                                   |
| 2420  | 2421            | -                                   |
| 2421  | 2422            | -                                   |
| 2422  | 2423            | -                                   |
| 2423  | 2424            | -                                   |
| 2424  | 2425            | -                                   |
| 2425  | 2426            | -                                   |
| 2426  | 2427            | -                                   |
| 2427  | 2428            | -                                   |
| 2428  | 2429            | -                                   |
| 2429  | 2430            | -                                   |
| 2430  | 2431            | -                                   |
| 2431  | 2432            | -                                   |
| 2432  | 2433            | -                                   |
| 2433  | 2434            | -                                   |
| 2434  | 2435            | -                                   |
| 2435  | 2436            | -                                   |
| 2436  | 2437            | -                                   |
| 2437  | 2438            | -                                   |
| 2438  | 2439            | -                                   |
| 2439  | 2440            | -                                   |
| 2440  | 2441            | -                                   |
| 2441  | 2442            | -                                   |
| 2442  | 2443            | -                                   |



| <b>ТЕКСТОВОЕ ОПИСАНИЕ</b><br><b>местоположения границ населенных пунктов, территориальных зон</b> |                 |                                     |
|---|-----------------|-------------------------------------|
| <b>Прохождение границы</b>  |                 | <b>Описание прохождения границы</b> |
| <b>от точки</b>   | <b>до точки</b> |                                     |
| <b>1</b>  | <b>2</b>        | <b>3</b>                            |
| 2443  | 2444            | -                                   |
| 2444  | 2445            | -                                   |
| 2445  | 2361            | -                                   |
| 2446  | 2447            | -                                   |
| 2447  | 2448            | -                                   |
| 2448  | 2449            | -                                   |
| 2449  | 2450            | -                                   |
| 2450  | 2451            | -                                   |
| 2451  | 2452            | -                                   |
| 2452  | 2453            | -                                   |
| 2453  | 2454            | -                                   |
| 2454  | 2455            | -                                   |
| 2455  | 2456            | -                                   |
| 2456  | 2457            | -                                   |
| 2457  | 2458            | -                                   |
| 2458  | 2459            | -                                   |
| 2459  | 2460            | -                                   |
| 2460  | 2461            | -                                   |
| 2461  | 2462            | -                                   |
| 2462  | 2463            | -                                   |
| 2463  | 2464            | -                                   |
| 2464  | 2465            | -                                   |
| 2465  | 2466            | -                                   |
| 2466  | 2467            | -                                   |
| 2467  | 2468            | -                                   |
| 2468  | 2469            | -                                   |
| 2469  | 2470            | -                                   |
| 2470  | 2471            | -                                   |
| 2471  | 2472            | -                                   |
| 2472  | 2473            | -                                   |
| 2473  | 2474            | -                                   |
| 2474  | 2475            | -                                   |
| 2475  | 2476            | -                                   |
| 2476  | 2477            | -                                   |
| 2477  | 2478            | -                                   |
| 2478  | 2479            | -                                   |
| 2479  | 2480            | -                                   |



| <b>ТЕКСТОВОЕ ОПИСАНИЕ</b><br><b>местоположения границ населенных пунктов, территориальных зон</b> |                 |                                     |
|---|-----------------|-------------------------------------|
| <b>Прохождение границы</b>  |                 | <b>Описание прохождения границы</b> |
| <b>от точки</b>   | <b>до точки</b> |                                     |
| <b>1</b>  | <b>2</b>        | <b>3</b>                            |
| 2480  | 2481            | -                                   |
| 2481  | 2482            | -                                   |
| 2482  | 2483            | -                                   |
| 2483  | 2484            | -                                   |
| 2484  | 2485            | -                                   |
| 2485  | 2486            | -                                   |
| 2486  | 2487            | -                                   |
| 2487  | 2488            | -                                   |
| 2488  | 2489            | -                                   |
| 2489  | 2490            | -                                   |
| 2490  | 2446            | -                                   |
| 2491  | 2492            | -                                   |
| 2492  | 2493            | -                                   |
| 2493  | 2494            | -                                   |
| 2494  | 2495            | -                                   |
| 2495  | 2496            | -                                   |
| 2496  | 2497            | -                                   |
| 2497  | 2498            | -                                   |
| 2498  | 2499            | -                                   |
| 2499  | 2500            | -                                   |
| 2500  | 2501            | -                                   |
| 2501  | 2502            | -                                   |
| 2502  | 2503            | -                                   |
| 2503  | 2504            | -                                   |
| 2504  | 2505            | -                                   |
| 2505  | 2506            | -                                   |
| 2506  | 2507            | -                                   |
| 2507  | 2508            | -                                   |
| 2508  | 2509            | -                                   |
| 2509  | 2510            | -                                   |
| 2510  | 2511            | -                                   |
| 2511  | 2512            | -                                   |
| 2512  | 2513            | -                                   |
| 2513  | 2514            | -                                   |
| 2514  | 2515            | -                                   |
| 2515  | 2516            | -                                   |
| 2516  | 2517            | -                                   |



| <b>ТЕКСТОВОЕ ОПИСАНИЕ</b><br><b>местоположения границ населенных пунктов, территориальных зон</b> |          |                              |
|---|----------|------------------------------|
| Прохождение границы   |          | Описание прохождения границы |
| от точки  | до точки |                              |
| 1   | 2        | 3                            |
| 2517  | 2518     | -                            |
| 2518  | 2519     | -                            |
| 2519  | 2520     | -                            |
| 2520  | 2521     | -                            |
| 2521  | 2522     | -                            |
| 2522  | 2523     | -                            |
| 2523  | 2524     | -                            |
| 2524  | 2525     | -                            |
| 2525  | 2526     | -                            |
| 2526  | 2527     | -                            |
| 2527  | 2528     | -                            |
| 2528  | 2529     | -                            |
| 2529  | 2530     | -                            |
| 2530  | 2531     | -                            |
| 2531  | 2532     | -                            |
| 2532  | 2533     | -                            |
| 2533  | 2534     | -                            |
| 2534  | 2535     | -                            |
| 2535  | 2536     | -                            |
| 2536  | 2537     | -                            |
| 2537  | 2538     | -                            |
| 2538  | 2539     | -                            |
| 2539  | 2540     | -                            |
| 2540  | 2541     | -                            |
| 2541  | 2542     | -                            |
| 2542  | 2543     | -                            |
| 2543  | 2544     | -                            |
| 2544  | 2545     | -                            |
| 2545  | 2546     | -                            |
| 2546  | 2547     | -                            |
| 2547  | 2548     | -                            |
| 2548  | 2491     | -                            |
| 2549  | 2550     | -                            |
| 2550  | 2551     | -                            |
| 2551  | 2552     | -                            |
| 2552  | 2553     | -                            |
| 2553  | 2554     | -                            |



| <b>ТЕКСТОВОЕ ОПИСАНИЕ</b><br><b>местоположения границ населенных пунктов, территориальных зон</b> |                 |                                     |
|---|-----------------|-------------------------------------|
| <b>Прохождение границы</b>  |                 | <b>Описание прохождения границы</b> |
| <b>от точки</b>   | <b>до точки</b> |                                     |
| <b>1</b>  | <b>2</b>        | <b>3</b>                            |
| 2554  | 2555            | -                                   |
| 2555  | 2549            | -                                   |
| 2556  | 2557            | -                                   |
| 2557  | 2558            | -                                   |
| 2558  | 2559            | -                                   |
| 2559  | 2560            | -                                   |
| 2560  | 2556            | -                                   |
| 2561  | 2562            | -                                   |
| 2562  | 2563            | -                                   |
| 2563  | 2564            | -                                   |
| 2564  | 2565            | -                                   |
| 2565  | 2566            | -                                   |
| 2566  | 2567            | -                                   |
| 2567  | 2568            | -                                   |
| 2568  | 2569            | -                                   |
| 2569  | 2570            | -                                   |
| 2570  | 2571            | -                                   |
| 2571  | 2572            | -                                   |
| 2572  | 2573            | -                                   |
| 2573  | 2574            | -                                   |
| 2574  | 2575            | -                                   |
| 2575  | 2576            | -                                   |
| 2576  | 2577            | -                                   |
| 2577  | 2578            | -                                   |
| 2578  | 2579            | -                                   |
| 2579  | 2580            | -                                   |
| 2580  | 2581            | -                                   |
| 2581  | 2582            | -                                   |
| 2582  | 2583            | -                                   |
| 2583  | 2584            | -                                   |
| 2584  | 2585            | -                                   |
| 2585  | 2586            | -                                   |
| 2586  | 2587            | -                                   |
| 2587  | 2588            | -                                   |
| 2588  | 2589            | -                                   |
| 2589  | 2590            | -                                   |
| 2590  | 2591            | -                                   |



| <b>ТЕКСТОВОЕ ОПИСАНИЕ</b><br><b>местоположения границ населенных пунктов, территориальных зон</b> |                 |                                     |
|---|-----------------|-------------------------------------|
| <b>Прохождение границы</b>  |                 | <b>Описание прохождения границы</b> |
| <b>от точки</b>   | <b>до точки</b> |                                     |
| <b>1</b>  | <b>2</b>        | <b>3</b>                            |
| 2591  | 2592            | -                                   |
| 2592  | 2593            | -                                   |
| 2593  | 2594            | -                                   |
| 2594  | 2595            | -                                   |
| 2595  | 2561            | -                                   |
| 2596  | 2597            | -                                   |
| 2597  | 2598            | -                                   |
| 2598  | 2599            | -                                   |
| 2599  | 2600            | -                                   |
| 2600  | 2601            | -                                   |
| 2601  | 2602            | -                                   |
| 2602  | 2603            | -                                   |
| 2603  | 2604            | -                                   |
| 2604  | 2605            | -                                   |
| 2605  | 2606            | -                                   |
| 2606  | 2607            | -                                   |
| 2607  | 2608            | -                                   |
| 2608  | 2609            | -                                   |
| 2609  | 2610            | -                                   |
| 2610  | 2611            | -                                   |
| 2611  | 2612            | -                                   |
| 2612  | 2613            | -                                   |
| 2613  | 2614            | -                                   |
| 2614  | 2615            | -                                   |
| 2615  | 2616            | -                                   |
| 2616  | 2617            | -                                   |
| 2617  | 2618            | -                                   |
| 2618  | 2619            | -                                   |
| 2619  | 2620            | -                                   |
| 2620  | 2621            | -                                   |
| 2621  | 2622            | -                                   |
| 2622  | 2623            | -                                   |
| 2623  | 2624            | -                                   |
| 2624  | 2625            | -                                   |
| 2625  | 2626            | -                                   |
| 2626  | 2627            | -                                   |
| 2627  | 2628            | -                                   |



| <b>ТЕКСТОВОЕ ОПИСАНИЕ</b>  |                 |                                     |
|--|-----------------|-------------------------------------|
| <b>местоположения границ населенных пунктов, территориальных зон</b> |                 |                                     |
| <b>Прохождение границы</b>   |                 | <b>Описание прохождения границы</b> |
| <b>от точки</b>  | <b>до точки</b> |                                     |
| <b>1</b>   | <b>2</b>        | <b>3</b>                            |
| 2628   | 2629            | -                                   |
| 2629   | 2630            | -                                   |
| 2630   | 2631            | -                                   |
| 2631   | 2632            | -                                   |
| 2632   | 2633            | -                                   |
| 2633   | 2634            | -                                   |
| 2634   | 2635            | -                                   |
| 2635   | 2636            | -                                   |
| 2636   | 2637            | -                                   |
| 2637   | 2638            | -                                   |
| 2638   | 2639            | -                                   |
| 2639   | 2640            | -                                   |
| 2640   | 2641            | -                                   |
| 2641   | 2642            | -                                   |
| 2642   | 2643            | -                                   |
| 2643   | 2644            | -                                   |
| 2644   | 2645            | -                                   |
| 2645   | 2646            | -                                   |
| 2646   | 2647            | -                                   |
| 2647   | 2648            | -                                   |
| 2648   | 2649            | -                                   |
| 2649   | 2650            | -                                   |
| 2650   | 2651            | -                                   |
| 2651   | 2652            | -                                   |
| 2652   | 2653            | -                                   |
| 2653   | 2654            | -                                   |
| 2654   | 2655            | -                                   |
| 2655   | 2656            | -                                   |
| 2656   | 2596            | -                                   |
| 2657   | 2658            | -                                   |
| 2658   | 2659            | -                                   |
| 2659   | 2660            | -                                   |
| 2660   | 2661            | -                                   |
| 2661   | 2662            | -                                   |
| 2662   | 2663            | -                                   |
| 2663   | 2664            | -                                   |
| 2664   | 2665            | -                                   |



| <b>ТЕКСТОВОЕ ОПИСАНИЕ</b><br><b>местоположения границ населенных пунктов, территориальных зон</b> |                 |                                     |
|---|-----------------|-------------------------------------|
| <b>Прохождение границы</b>  |                 | <b>Описание прохождения границы</b> |
| <b>от точки</b>   | <b>до точки</b> |                                     |
| <b>1</b>  | <b>2</b>        | <b>3</b>                            |
| 2665  | 2666            | -                                   |
| 2666  | 2667            | -                                   |
| 2667  | 2668            | -                                   |
| 2668  | 2669            | -                                   |
| 2669  | 2670            | -                                   |
| 2670  | 2671            | -                                   |
| 2671  | 2672            | -                                   |
| 2672  | 2673            | -                                   |
| 2673  | 2674            | -                                   |
| 2674  | 2675            | -                                   |
| 2675  | 2676            | -                                   |
| 2676  | 2677            | -                                   |
| 2677  | 2678            | -                                   |
| 2678  | 2679            | -                                   |
| 2679  | 2680            | -                                   |
| 2680  | 2681            | -                                   |
| 2681  | 2682            | -                                   |
| 2682  | 2683            | -                                   |
| 2683  | 2684            | -                                   |
| 2684  | 2685            | -                                   |
| 2685  | 2686            | -                                   |
| 2686  | 2687            | -                                   |
| 2687  | 2688            | -                                   |
| 2688  | 2689            | -                                   |
| 2689  | 2690            | -                                   |
| 2690  | 2691            | -                                   |
| 2691  | 2692            | -                                   |
| 2692  | 2693            | -                                   |
| 2693  | 2694            | -                                   |
| 2694  | 2695            | -                                   |
| 2695  | 2696            | -                                   |
| 2696  | 2697            | -                                   |
| 2697  | 2698            | -                                   |
| 2698  | 2699            | -                                   |
| 2699  | 2700            | -                                   |
| 2700  | 2701            | -                                   |
| 2701  | 2702            | -                                   |



| <b>ТЕКСТОВОЕ ОПИСАНИЕ</b><br><b>местоположения границ населенных пунктов, территориальных зон</b> |                 |                                     |
|---|-----------------|-------------------------------------|
| <b>Прохождение границы</b>  |                 | <b>Описание прохождения границы</b> |
| <b>от точки</b>   | <b>до точки</b> |                                     |
| <b>1</b>  | <b>2</b>        | <b>3</b>                            |
| 2702  | 2703            | -                                   |
| 2703  | 2704            | -                                   |
| 2704  | 2705            | -                                   |
| 2705  | 2706            | -                                   |
| 2706  | 2707            | -                                   |
| 2707  | 2708            | -                                   |
| 2708  | 2709            | -                                   |
| 2709  | 2710            | -                                   |
| 2710  | 2711            | -                                   |
| 2711  | 2712            | -                                   |
| 2712  | 2713            | -                                   |
| 2713  | 2657            | -                                   |
| 2714  | 2715            | -                                   |
| 2715  | 2716            | -                                   |
| 2716  | 2717            | -                                   |
| 2717  | 2718            | -                                   |
| 2718  | 2719            | -                                   |
| 2719  | 2720            | -                                   |
| 2720  | 2721            | -                                   |
| 2721  | 2722            | -                                   |
| 2722  | 2723            | -                                   |
| 2723  | 2724            | -                                   |
| 2724  | 2725            | -                                   |
| 2725  | 2726            | -                                   |
| 2726  | 2727            | -                                   |
| 2727  | 2728            | -                                   |
| 2728  | 2729            | -                                   |
| 2729  | 2730            | -                                   |
| 2730  | 2731            | -                                   |
| 2731  | 2732            | -                                   |
| 2732  | 2733            | -                                   |
| 2733  | 2734            | -                                   |
| 2734  | 2735            | -                                   |
| 2735  | 2736            | -                                   |
| 2736  | 2737            | -                                   |
| 2737  | 2738            | -                                   |
| 2738  | 2739            | -                                   |



| <b>ТЕКСТОВОЕ ОПИСАНИЕ</b>  |                 |                                     |
|--|-----------------|-------------------------------------|
| <b>местоположения границ населенных пунктов, территориальных зон</b> |                 |                                     |
| <b>Прохождение границы</b>   |                 | <b>Описание прохождения границы</b> |
| <b>от точки</b>  | <b>до точки</b> |                                     |
| <b>1</b>   | <b>2</b>        | <b>3</b>                            |
| 2739   | 2740            | -                                   |
| 2740   | 2741            | -                                   |
| 2741   | 2742            | -                                   |
| 2742   | 2743            | -                                   |
| 2743   | 2744            | -                                   |
| 2744   | 2745            | -                                   |
| 2745   | 2746            | -                                   |
| 2746   | 2747            | -                                   |
| 2747   | 2748            | -                                   |
| 2748   | 2749            | -                                   |
| 2749   | 2714            | -                                   |
| 2750   | 2751            | -                                   |
| 2751   | 2752            | -                                   |
| 2752   | 2753            | -                                   |
| 2753   | 2750            | -                                   |
| 2754   | 2755            | -                                   |
| 2755   | 2756            | -                                   |
| 2756   | 2757            | -                                   |
| 2757   | 2758            | -                                   |
| 2758   | 2759            | -                                   |
| 2759   | 2760            | -                                   |
| 2760   | 2761            | -                                   |
| 2761   | 2762            | -                                   |
| 2762   | 2763            | -                                   |
| 2763   | 2764            | -                                   |
| 2764   | 2765            | -                                   |
| 2765   | 2766            | -                                   |
| 2766   | 2767            | -                                   |
| 2767   | 2768            | -                                   |
| 2768   | 2769            | -                                   |
| 2769   | 2770            | -                                   |
| 2770   | 2771            | -                                   |
| 2771   | 2772            | -                                   |
| 2772   | 2773            | -                                   |
| 2773   | 2774            | -                                   |
| 2774   | 2775            | -                                   |
| 2775   | 2776            | -                                   |



| <b>ТЕКСТОВОЕ ОПИСАНИЕ</b><br><b>местоположения границ населенных пунктов, территориальных зон</b> |                 |                                     |
|---|-----------------|-------------------------------------|
| <b>Прохождение границы</b>  |                 | <b>Описание прохождения границы</b> |
| <b>от точки</b>   | <b>до точки</b> |                                     |
| <b>1</b>  | <b>2</b>        | <b>3</b>                            |
| 2776  | 2777            | -                                   |
| 2777  | 2778            | -                                   |
| 2778  | 2779            | -                                   |
| 2779  | 2780            | -                                   |
| 2780  | 2781            | -                                   |
| 2781  | 2782            | -                                   |
| 2782  | 2783            | -                                   |
| 2783  | 2784            | -                                   |
| 2784  | 2785            | -                                   |
| 2785  | 2786            | -                                   |
| 2786  | 2787            | -                                   |
| 2787  | 2788            | -                                   |
| 2788  | 2789            | -                                   |
| 2789  | 2790            | -                                   |
| 2790  | 2791            | -                                   |
| 2791  | 2792            | -                                   |
| 2792  | 2793            | -                                   |
| 2793  | 2794            | -                                   |
| 2794  | 2795            | -                                   |
| 2795  | 2796            | -                                   |
| 2796  | 2797            | -                                   |
| 2797  | 2798            | -                                   |
| 2798  | 2799            | -                                   |
| 2799  | 2800            | -                                   |
| 2800  | 2801            | -                                   |
| 2801  | 2802            | -                                   |
| 2802  | 2803            | -                                   |
| 2803  | 2804            | -                                   |
| 2804  | 2805            | -                                   |
| 2805  | 2806            | -                                   |
| 2806  | 2807            | -                                   |
| 2807  | 2808            | -                                   |
| 2808  | 2809            | -                                   |
| 2809  | 2810            | -                                   |
| 2810  | 2811            | -                                   |
| 2811  | 2812            | -                                   |
| 2812  | 2813            | -                                   |



| <b>ТЕКСТОВОЕ ОПИСАНИЕ</b><br><b>местоположения границ населенных пунктов, территориальных зон</b> |                 |                                     |
|---|-----------------|-------------------------------------|
| <b>Прохождение границы</b>  |                 | <b>Описание прохождения границы</b> |
| <b>от точки</b>   | <b>до точки</b> |                                     |
| <b>1</b>  | <b>2</b>        | <b>3</b>                            |
| 2813  | 2814            | -                                   |
| 2814  | 2815            | -                                   |
| 2815  | 2816            | -                                   |
| 2816  | 2817            | -                                   |
| 2817  | 2818            | -                                   |
| 2818  | 2819            | -                                   |
| 2819  | 2820            | -                                   |
| 2820  | 2821            | -                                   |
| 2821  | 2822            | -                                   |
| 2822  | 2823            | -                                   |
| 2823  | 2824            | -                                   |
| 2824  | 2825            | -                                   |
| 2825  | 2826            | -                                   |
| 2826  | 2827            | -                                   |
| 2827  | 2828            | -                                   |
| 2828  | 2829            | -                                   |
| 2829  | 2830            | -                                   |
| 2830  | 2831            | -                                   |
| 2831  | 2832            | -                                   |
| 2832  | 2833            | -                                   |
| 2833  | 2834            | -                                   |
| 2834  | 2835            | -                                   |
| 2835  | 2836            | -                                   |
| 2836  | 2837            | -                                   |
| 2837  | 2838            | -                                   |
| 2838  | 2839            | -                                   |
| 2839  | 2840            | -                                   |
| 2840  | 2841            | -                                   |
| 2841  | 2842            | -                                   |
| 2842  | 2843            | -                                   |
| 2843  | 2844            | -                                   |
| 2844  | 2845            | -                                   |
| 2845  | 2846            | -                                   |
| 2846  | 2847            | -                                   |
| 2847  | 2848            | -                                   |
| 2848  | 2754            | -                                   |
| 2849  | 2850            | -                                   |



| <b>ТЕКСТОВОЕ ОПИСАНИЕ</b><br><b>местоположения границ населенных пунктов, территориальных зон</b> |                 |                                     |
|---|-----------------|-------------------------------------|
| <b>Прохождение границы</b>  |                 | <b>Описание прохождения границы</b> |
| <b>от точки</b>   | <b>до точки</b> |                                     |
| <b>1</b>  | <b>2</b>        | <b>3</b>                            |
| 2850  | 2851            | -                                   |
| 2851  | 2852            | -                                   |
| 2852  | 2853            | -                                   |
| 2853  | 2854            | -                                   |
| 2854  | 2855            | -                                   |
| 2855  | 2856            | -                                   |
| 2856  | 2857            | -                                   |
| 2857  | 2858            | -                                   |
| 2858  | 2859            | -                                   |
| 2859  | 2860            | -                                   |
| 2860  | 2861            | -                                   |
| 2861  | 2862            | -                                   |
| 2862  | 2863            | -                                   |
| 2863  | 2864            | -                                   |
| 2864  | 2865            | -                                   |
| 2865  | 2866            | -                                   |
| 2866  | 2867            | -                                   |
| 2867  | 2868            | -                                   |
| 2868  | 2869            | -                                   |
| 2869  | 2870            | -                                   |
| 2870  | 2871            | -                                   |
| 2871  | 2872            | -                                   |
| 2872  | 2873            | -                                   |
| 2873  | 2874            | -                                   |
| 2874  | 2875            | -                                   |
| 2875  | 2876            | -                                   |
| 2876  | 2877            | -                                   |
| 2877  | 2878            | -                                   |
| 2878  | 2879            | -                                   |
| 2879  | 2880            | -                                   |
| 2880  | 2881            | -                                   |
| 2881  | 2882            | -                                   |
| 2882  | 2883            | -                                   |
| 2883  | 2884            | -                                   |
| 2884  | 2885            | -                                   |
| 2885  | 2886            | -                                   |
| 2886  | 2887            | -                                   |



| <b>ТЕКСТОВОЕ ОПИСАНИЕ</b><br><b>местоположения границ населенных пунктов, территориальных зон</b> |                 |                                     |
|---|-----------------|-------------------------------------|
| <b>Прохождение границы</b>  |                 | <b>Описание прохождения границы</b> |
| <b>от точки</b>   | <b>до точки</b> |                                     |
| <b>1</b>  | <b>2</b>        | <b>3</b>                            |
| 2887  | 2888            | -                                   |
| 2888  | 2889            | -                                   |
| 2889  | 2890            | -                                   |
| 2890  | 2891            | -                                   |
| 2891  | 2892            | -                                   |
| 2892  | 2893            | -                                   |
| 2893  | 2894            | -                                   |
| 2894  | 2895            | -                                   |
| 2895  | 2896            | -                                   |
| 2896  | 2897            | -                                   |
| 2897  | 2898            | -                                   |
| 2898  | 2899            | -                                   |
| 2899  | 2900            | -                                   |
| 2900  | 2849            | -                                   |
| 2901  | 2902            | -                                   |
| 2902  | 2903            | -                                   |
| 2903  | 2904            | -                                   |
| 2904  | 2905            | -                                   |
| 2905  | 2906            | -                                   |
| 2906  | 2907            | -                                   |
| 2907  | 2908            | -                                   |
| 2908  | 2909            | -                                   |
| 2909  | 2910            | -                                   |
| 2910  | 2911            | -                                   |
| 2911  | 2912            | -                                   |
| 2912  | 2913            | -                                   |
| 2913  | 2914            | -                                   |
| 2914  | 2915            | -                                   |
| 2915  | 2916            | -                                   |
| 2916  | 2917            | -                                   |
| 2917  | 2918            | -                                   |
| 2918  | 2919            | -                                   |
| 2919  | 2920            | -                                   |
| 2920  | 2921            | -                                   |
| 2921  | 2922            | -                                   |
| 2922  | 2923            | -                                   |
| 2923  | 2924            | -                                   |



| <b>ТЕКСТОВОЕ ОПИСАНИЕ</b><br><b>местоположения границ населенных пунктов, территориальных зон</b> |                 |                                     |
|---|-----------------|-------------------------------------|
| <b>Прохождение границы</b>  |                 | <b>Описание прохождения границы</b> |
| <b>от точки</b>   | <b>до точки</b> |                                     |
| <b>1</b>  | <b>2</b>        | <b>3</b>                            |
| 2924  | 2925            | -                                   |
| 2925  | 2926            | -                                   |
| 2926  | 2927            | -                                   |
| 2927  | 2928            | -                                   |
| 2928  | 2929            | -                                   |
| 2929  | 2930            | -                                   |
| 2930  | 2931            | -                                   |
| 2931  | 2932            | -                                   |
| 2932  | 2933            | -                                   |
| 2933  | 2934            | -                                   |
| 2934  | 2935            | -                                   |
| 2935  | 2936            | -                                   |
| 2936  | 2937            | -                                   |
| 2937  | 2938            | -                                   |
| 2938  | 2939            | -                                   |
| 2939  | 2940            | -                                   |
| 2940  | 2941            | -                                   |
| 2941  | 2942            | -                                   |
| 2942  | 2943            | -                                   |
| 2943  | 2944            | -                                   |
| 2944  | 2945            | -                                   |
| 2945  | 2946            | -                                   |
| 2946  | 2947            | -                                   |
| 2947  | 2948            | -                                   |
| 2948  | 2949            | -                                   |
| 2949  | 2950            | -                                   |
| 2950  | 2951            | -                                   |
| 2951  | 2952            | -                                   |
| 2952  | 2953            | -                                   |
| 2953  | 2901            | -                                   |
| 2954  | 2955            | -                                   |
| 2955  | 2956            | -                                   |
| 2956  | 2957            | -                                   |
| 2957  | 2958            | -                                   |
| 2958  | 2959            | -                                   |
| 2959  | 2960            | -                                   |
| 2960  | 2961            | -                                   |



| <b>ТЕКСТОВОЕ ОПИСАНИЕ</b><br><b>местоположения границ населенных пунктов, территориальных зон</b> |                 |                                     |
|---|-----------------|-------------------------------------|
| <b>Прохождение границы</b>  |                 | <b>Описание прохождения границы</b> |
| <b>от точки</b>   | <b>до точки</b> |                                     |
| <b>1</b>  | <b>2</b>        | <b>3</b>                            |
| 2961  | 2962            | -                                   |
| 2962  | 2963            | -                                   |
| 2963  | 2964            | -                                   |
| 2964  | 2965            | -                                   |
| 2965  | 2966            | -                                   |
| 2966  | 2967            | -                                   |
| 2967  | 2968            | -                                   |
| 2968  | 2969            | -                                   |
| 2969  | 2970            | -                                   |
| 2970  | 2971            | -                                   |
| 2971  | 2972            | -                                   |
| 2972  | 2973            | -                                   |
| 2973  | 2974            | -                                   |
| 2974  | 2975            | -                                   |
| 2975  | 2976            | -                                   |
| 2976  | 2977            | -                                   |
| 2977  | 2978            | -                                   |
| 2978  | 2979            | -                                   |
| 2979  | 2980            | -                                   |
| 2980  | 2981            | -                                   |
| 2981  | 2982            | -                                   |
| 2982  | 2983            | -                                   |
| 2983  | 2984            | -                                   |
| 2984  | 2985            | -                                   |
| 2985  | 2986            | -                                   |
| 2986  | 2987            | -                                   |
| 2987  | 2988            | -                                   |
| 2988  | 2989            | -                                   |
| 2989  | 2990            | -                                   |
| 2990  | 2991            | -                                   |
| 2991  | 2992            | -                                   |
| 2992  | 2993            | -                                   |
| 2993  | 2994            | -                                   |
| 2994  | 2995            | -                                   |
| 2995  | 2996            | -                                   |
| 2996  | 2997            | -                                   |
| 2997  | 2998            | -                                   |



| <b>ТЕКСТОВОЕ ОПИСАНИЕ</b><br><b>местоположения границ населенных пунктов, территориальных зон</b> |                 |                                     |
|---|-----------------|-------------------------------------|
| <b>Прохождение границы</b>  |                 | <b>Описание прохождения границы</b> |
| <b>от точки</b>   | <b>до точки</b> |                                     |
| <b>1</b>  | <b>2</b>        | <b>3</b>                            |
| 2998  | 2999            | -                                   |
| 2999  | 3000            | -                                   |
| 3000  | 3001            | -                                   |
| 3001  | 3002            | -                                   |
| 3002  | 3003            | -                                   |
| 3003  | 3004            | -                                   |
| 3004  | 2954            | -                                   |
| 3005  | 3006            | -                                   |
| 3006  | 3007            | -                                   |
| 3007  | 3008            | -                                   |
| 3008  | 3009            | -                                   |
| 3009  | 3010            | -                                   |
| 3010  | 3011            | -                                   |
| 3011  | 3012            | -                                   |
| 3012  | 3013            | -                                   |
| 3013  | 3014            | -                                   |
| 3014  | 3015            | -                                   |
| 3015  | 3016            | -                                   |
| 3016  | 3017            | -                                   |
| 3017  | 3018            | -                                   |
| 3018  | 3019            | -                                   |
| 3019  | 3020            | -                                   |
| 3020  | 3021            | -                                   |
| 3021  | 3022            | -                                   |
| 3022  | 3023            | -                                   |
| 3023  | 3024            | -                                   |
| 3024  | 3025            | -                                   |
| 3025  | 3026            | -                                   |
| 3026  | 3027            | -                                   |
| 3027  | 3028            | -                                   |
| 3028  | 3029            | -                                   |
| 3029  | 3030            | -                                   |
| 3030  | 3031            | -                                   |
| 3031  | 3032            | -                                   |
| 3032  | 3033            | -                                   |
| 3033  | 3034            | -                                   |
| 3034  | 3035            | -                                   |



| <b>ТЕКСТОВОЕ ОПИСАНИЕ</b><br><b>местоположения границ населенных пунктов, территориальных зон</b> |                 |                                     |
|---|-----------------|-------------------------------------|
| <b>Прохождение границы</b>  |                 | <b>Описание прохождения границы</b> |
| <b>от точки</b>   | <b>до точки</b> |                                     |
| <b>1</b>  | <b>2</b>        | <b>3</b>                            |
| 3035  | 3036            | -                                   |
| 3036  | 3037            | -                                   |
| 3037  | 3038            | -                                   |
| 3038  | 3039            | -                                   |
| 3039  | 3040            | -                                   |
| 3040  | 3041            | -                                   |
| 3041  | 3042            | -                                   |
| 3042  | 3043            | -                                   |
| 3043  | 3044            | -                                   |
| 3044  | 3045            | -                                   |
| 3045  | 3046            | -                                   |
| 3046  | 3047            | -                                   |
| 3047  | 3005            | -                                   |
| 3048  | 3049            | -                                   |
| 3049  | 3050            | -                                   |
| 3050  | 3051            | -                                   |
| 3051  | 3052            | -                                   |
| 3052  | 3053            | -                                   |
| 3053  | 3054            | -                                   |
| 3054  | 3055            | -                                   |
| 3055  | 3056            | -                                   |
| 3056  | 3057            | -                                   |
| 3057  | 3058            | -                                   |
| 3058  | 3059            | -                                   |
| 3059  | 3060            | -                                   |
| 3060  | 3061            | -                                   |
| 3061  | 3062            | -                                   |
| 3062  | 3063            | -                                   |
| 3063  | 3064            | -                                   |
| 3064  | 3065            | -                                   |
| 3065  | 3066            | -                                   |
| 3066  | 3067            | -                                   |
| 3067  | 3068            | -                                   |
| 3068  | 3069            | -                                   |
| 3069  | 3070            | -                                   |
| 3070  | 3071            | -                                   |
| 3071  | 3072            | -                                   |



| <b>ТЕКСТОВОЕ ОПИСАНИЕ</b><br><b>местоположения границ населенных пунктов, территориальных зон</b> |                 |                                     |
|---|-----------------|-------------------------------------|
| <b>Прохождение границы</b>  |                 | <b>Описание прохождения границы</b> |
| <b>от точки</b>   | <b>до точки</b> |                                     |
| <b>1</b>  | <b>2</b>        | <b>3</b>                            |
| 3072  | 3073            | -                                   |
| 3073  | 3074            | -                                   |
| 3074  | 3075            | -                                   |
| 3075  | 3076            | -                                   |
| 3076  | 3077            | -                                   |
| 3077  | 3078            | -                                   |
| 3078  | 3079            | -                                   |
| 3079  | 3080            | -                                   |
| 3080  | 3081            | -                                   |
| 3081  | 3082            | -                                   |
| 3082  | 3083            | -                                   |
| 3083  | 3084            | -                                   |
| 3084  | 3048            | -                                   |
| 3085  | 3086            | -                                   |
| 3086  | 3087            | -                                   |
| 3087  | 3088            | -                                   |
| 3088  | 3089            | -                                   |
| 3089  | 3090            | -                                   |
| 3090  | 3091            | -                                   |
| 3091  | 3092            | -                                   |
| 3092  | 3093            | -                                   |
| 3093  | 3094            | -                                   |
| 3094  | 3095            | -                                   |
| 3095  | 3096            | -                                   |
| 3096  | 3097            | -                                   |
| 3097  | 3098            | -                                   |
| 3098  | 3099            | -                                   |
| 3099  | 3100            | -                                   |
| 3100  | 3101            | -                                   |
| 3101  | 3102            | -                                   |
| 3102  | 3103            | -                                   |
| 3103  | 3104            | -                                   |
| 3104  | 3105            | -                                   |
| 3105  | 3106            | -                                   |
| 3106  | 3107            | -                                   |
| 3107  | 3108            | -                                   |
| 3108  | 3109            | -                                   |



| <b>ТЕКСТОВОЕ ОПИСАНИЕ</b><br><b>местоположения границ населенных пунктов, территориальных зон</b> |                 |                                     |
|---|-----------------|-------------------------------------|
| <b>Прохождение границы</b>  |                 | <b>Описание прохождения границы</b> |
| <b>от точки</b>   | <b>до точки</b> |                                     |
| <b>1</b>  | <b>2</b>        | <b>3</b>                            |
| 3109  | 3110            | -                                   |
| 3110  | 3111            | -                                   |
| 3111  | 3112            | -                                   |
| 3112  | 3113            | -                                   |
| 3113  | 3114            | -                                   |
| 3114  | 3115            | -                                   |
| 3115  | 3116            | -                                   |
| 3116  | 3117            | -                                   |
| 3117  | 3118            | -                                   |
| 3118  | 3085            | -                                   |
| 3119  | 3120            | -                                   |
| 3120  | 3121            | -                                   |
| 3121  | 3122            | -                                   |
| 3122  | 3123            | -                                   |
| 3123  | 3124            | -                                   |
| 3124  | 3125            | -                                   |
| 3125  | 3126            | -                                   |
| 3126  | 3127            | -                                   |
| 3127  | 3128            | -                                   |
| 3128  | 3129            | -                                   |
| 3129  | 3130            | -                                   |
| 3130  | 3131            | -                                   |
| 3131  | 3132            | -                                   |
| 3132  | 3133            | -                                   |
| 3133  | 3134            | -                                   |
| 3134  | 3135            | -                                   |
| 3135  | 3136            | -                                   |
| 3136  | 3137            | -                                   |
| 3137  | 3138            | -                                   |
| 3138  | 3139            | -                                   |
| 3139  | 3140            | -                                   |
| 3140  | 3141            | -                                   |
| 3141  | 3142            | -                                   |
| 3142  | 3143            | -                                   |
| 3143  | 3144            | -                                   |
| 3144  | 3145            | -                                   |
| 3145  | 3146            | -                                   |



| <b>ТЕКСТОВОЕ ОПИСАНИЕ</b><br><b>местоположения границ населенных пунктов, территориальных зон</b> |                 |                                     |
|---|-----------------|-------------------------------------|
| <b>Прохождение границы</b>  |                 | <b>Описание прохождения границы</b> |
| <b>от точки</b>   | <b>до точки</b> |                                     |
| <b>1</b>  | <b>2</b>        | <b>3</b>                            |
| 3146  | 3147            | -                                   |
| 3147  | 3148            | -                                   |
| 3148  | 3149            | -                                   |
| 3149  | 3150            | -                                   |
| 3150  | 3151            | -                                   |
| 3151  | 3152            | -                                   |
| 3152  | 3153            | -                                   |
| 3153  | 3154            | -                                   |
| 3154  | 3119            | -                                   |
| 3155  | 3156            | -                                   |
| 3156  | 3157            | -                                   |
| 3157  | 3158            | -                                   |
| 3158  | 3159            | -                                   |
| 3159  | 3160            | -                                   |
| 3160  | 3161            | -                                   |
| 3161  | 3162            | -                                   |
| 3162  | 3163            | -                                   |
| 3163  | 3164            | -                                   |
| 3164  | 3165            | -                                   |
| 3165  | 3166            | -                                   |
| 3166  | 3167            | -                                   |
| 3167  | 3168            | -                                   |
| 3168  | 3169            | -                                   |
| 3169  | 3170            | -                                   |
| 3170  | 3171            | -                                   |
| 3171  | 3172            | -                                   |
| 3172  | 3173            | -                                   |
| 3173  | 3174            | -                                   |
| 3174  | 3175            | -                                   |
| 3175  | 3176            | -                                   |
| 3176  | 3177            | -                                   |
| 3177  | 3178            | -                                   |
| 3178  | 3179            | -                                   |
| 3179  | 3180            | -                                   |
| 3180  | 3181            | -                                   |
| 3181  | 3182            | -                                   |
| 3182  | 3183            | -                                   |



| <b>ТЕКСТОВОЕ ОПИСАНИЕ</b><br><b>местоположения границ населенных пунктов, территориальных зон</b> |                 |                                     |
|---|-----------------|-------------------------------------|
| <b>Прохождение границы</b>  |                 | <b>Описание прохождения границы</b> |
| <b>от точки</b>   | <b>до точки</b> |                                     |
| <b>1</b>  | <b>2</b>        | <b>3</b>                            |
| 3183  | 3184            | -                                   |
| 3184  | 3185            | -                                   |
| 3185  | 3186            | -                                   |
| 3186  | 3187            | -                                   |
| 3187  | 3188            | -                                   |
| 3188  | 3189            | -                                   |
| 3189  | 3190            | -                                   |
| 3190  | 3191            | -                                   |
| 3191  | 3192            | -                                   |
| 3192  | 3193            | -                                   |
| 3193  | 3194            | -                                   |
| 3194  | 3195            | -                                   |
| 3195  | 3196            | -                                   |
| 3196  | 3155            | -                                   |
| 3197  | 3198            | -                                   |
| 3198  | 3199            | -                                   |
| 3199  | 3200            | -                                   |
| 3200  | 3201            | -                                   |
| 3201  | 3202            | -                                   |
| 3202  | 3203            | -                                   |
| 3203  | 3204            | -                                   |
| 3204  | 3205            | -                                   |
| 3205  | 3206            | -                                   |
| 3206  | 3207            | -                                   |
| 3207  | 3208            | -                                   |
| 3208  | 3209            | -                                   |
| 3209  | 3210            | -                                   |
| 3210  | 3211            | -                                   |
| 3211  | 3212            | -                                   |
| 3212  | 3213            | -                                   |
| 3213  | 3214            | -                                   |
| 3214  | 3215            | -                                   |
| 3215  | 3216            | -                                   |
| 3216  | 3217            | -                                   |
| 3217  | 3218            | -                                   |
| 3218  | 3219            | -                                   |
| 3219  | 3220            | -                                   |



| <b>ТЕКСТОВОЕ ОПИСАНИЕ</b><br><b>местоположения границ населенных пунктов, территориальных зон</b> |                 |                                     |
|---|-----------------|-------------------------------------|
| <b>Прохождение границы</b>  |                 | <b>Описание прохождения границы</b> |
| <b>от точки</b>   | <b>до точки</b> |                                     |
| <b>1</b>  | <b>2</b>        | <b>3</b>                            |
| 3220  | 3221            | -                                   |
| 3221  | 3222            | -                                   |
| 3222  | 3223            | -                                   |
| 3223  | 3224            | -                                   |
| 3224  | 3225            | -                                   |
| 3225  | 3226            | -                                   |
| 3226  | 3227            | -                                   |
| 3227  | 3228            | -                                   |
| 3228  | 3229            | -                                   |
| 3229  | 3230            | -                                   |
| 3230  | 3231            | -                                   |
| 3231  | 3232            | -                                   |
| 3232  | 3233            | -                                   |
| 3233  | 3234            | -                                   |
| 3234  | 3235            | -                                   |
| 3235  | 3236            | -                                   |
| 3236  | 3237            | -                                   |
| 3237  | 3238            | -                                   |
| 3238  | 3239            | -                                   |
| 3239  | 3240            | -                                   |
| 3240  | 3241            | -                                   |
| 3241  | 3242            | -                                   |
| 3242  | 3243            | -                                   |
| 3243  | 3244            | -                                   |
| 3244  | 3245            | -                                   |
| 3245  | 3246            | -                                   |
| 3246  | 3247            | -                                   |
| 3247  | 3248            | -                                   |
| 3248  | 3249            | -                                   |
| 3249  | 3250            | -                                   |
| 3250  | 3251            | -                                   |
| 3251  | 3252            | -                                   |
| 3252  | 3253            | -                                   |
| 3253  | 3254            | -                                   |
| 3254  | 3255            | -                                   |
| 3255  | 3256            | -                                   |
| 3256  | 3257            | -                                   |



| <b>ТЕКСТОВОЕ ОПИСАНИЕ</b><br><b>местоположения границ населенных пунктов, территориальных зон</b> |                 |                                     |
|---|-----------------|-------------------------------------|
| <b>Прохождение границы</b>  |                 | <b>Описание прохождения границы</b> |
| <b>от точки</b>   | <b>до точки</b> |                                     |
| <b>1</b>  | <b>2</b>        | <b>3</b>                            |
| 3257  | 3258            | -                                   |
| 3258  | 3259            | -                                   |
| 3259  | 3260            | -                                   |
| 3260  | 3261            | -                                   |
| 3261  | 3262            | -                                   |
| 3262  | 3263            | -                                   |
| 3263  | 3264            | -                                   |
| 3264  | 3265            | -                                   |
| 3265  | 3266            | -                                   |
| 3266  | 3267            | -                                   |
| 3267  | 3268            | -                                   |
| 3268  | 3269            | -                                   |
| 3269  | 3270            | -                                   |
| 3270  | 3271            | -                                   |
| 3271  | 3272            | -                                   |
| 3272  | 3273            | -                                   |
| 3273  | 3274            | -                                   |
| 3274  | 3275            | -                                   |
| 3275  | 3276            | -                                   |
| 3276  | 3277            | -                                   |
| 3277  | 3278            | -                                   |
| 3278  | 3279            | -                                   |
| 3279  | 3280            | -                                   |
| 3280  | 3281            | -                                   |
| 3281  | 3282            | -                                   |
| 3282  | 3283            | -                                   |
| 3283  | 3284            | -                                   |
| 3284  | 3285            | -                                   |
| 3285  | 3286            | -                                   |
| 3286  | 3287            | -                                   |
| 3287  | 3197            | -                                   |
| 3288  | 3289            | -                                   |
| 3289  | 3290            | -                                   |
| 3290  | 3291            | -                                   |
| 3291  | 3292            | -                                   |
| 3292  | 3293            | -                                   |
| 3293  | 3294            | -                                   |



| <b>ТЕКСТОВОЕ ОПИСАНИЕ</b><br><b>местоположения границ населенных пунктов, территориальных зон</b> |                 |                                     |
|---|-----------------|-------------------------------------|
| <b>Прохождение границы</b>  |                 | <b>Описание прохождения границы</b> |
| <b>от точки</b>   | <b>до точки</b> |                                     |
| <b>1</b>  | <b>2</b>        | <b>3</b>                            |
| 3294  | 3295            | -                                   |
| 3295  | 3296            | -                                   |
| 3296  | 3297            | -                                   |
| 3297  | 3298            | -                                   |
| 3298  | 3299            | -                                   |
| 3299  | 3300            | -                                   |
| 3300  | 3301            | -                                   |
| 3301  | 3302            | -                                   |
| 3302  | 3303            | -                                   |
| 3303  | 3304            | -                                   |
| 3304  | 3305            | -                                   |
| 3305  | 3306            | -                                   |
| 3306  | 3307            | -                                   |
| 3307  | 3308            | -                                   |
| 3308  | 3309            | -                                   |
| 3309  | 3310            | -                                   |
| 3310  | 3311            | -                                   |
| 3311  | 3312            | -                                   |
| 3312  | 3313            | -                                   |
| 3313  | 3314            | -                                   |
| 3314  | 3315            | -                                   |
| 3315  | 3316            | -                                   |
| 3316  | 3317            | -                                   |
| 3317  | 3318            | -                                   |
| 3318  | 3319            | -                                   |
| 3319  | 3320            | -                                   |
| 3320  | 3321            | -                                   |
| 3321  | 3322            | -                                   |
| 3322  | 3323            | -                                   |
| 3323  | 3324            | -                                   |
| 3324  | 3325            | -                                   |
| 3325  | 3326            | -                                   |
| 3326  | 3327            | -                                   |
| 3327  | 3328            | -                                   |
| 3328  | 3329            | -                                   |
| 3329  | 3330            | -                                   |
| 3330  | 3331            | -                                   |



| <b>ТЕКСТОВОЕ ОПИСАНИЕ</b><br><b>местоположения границ населенных пунктов, территориальных зон</b> |                 |                                     |
|---|-----------------|-------------------------------------|
| <b>Прохождение границы</b>  |                 | <b>Описание прохождения границы</b> |
| <b>от точки</b>   | <b>до точки</b> |                                     |
| <b>1</b>  | <b>2</b>        | <b>3</b>                            |
| 3331  | 3332            | -                                   |
| 3332  | 3333            | -                                   |
| 3333  | 3334            | -                                   |
| 3334  | 3335            | -                                   |
| 3335  | 3336            | -                                   |
| 3336  | 3337            | -                                   |
| 3337  | 3338            | -                                   |
| 3338  | 3339            | -                                   |
| 3339  | 3340            | -                                   |
| 3340  | 3341            | -                                   |
| 3341  | 3342            | -                                   |
| 3342  | 3343            | -                                   |
| 3343  | 3344            | -                                   |
| 3344  | 3345            | -                                   |
| 3345  | 3346            | -                                   |
| 3346  | 3347            | -                                   |
| 3347  | 3348            | -                                   |
| 3348  | 3349            | -                                   |
| 3349  | 3350            | -                                   |
| 3350  | 3351            | -                                   |
| 3351  | 3352            | -                                   |
| 3352  | 3353            | -                                   |
| 3353  | 3354            | -                                   |
| 3354  | 3355            | -                                   |
| 3355  | 3356            | -                                   |
| 3356  | 3357            | -                                   |
| 3357  | 3358            | -                                   |
| 3358  | 3359            | -                                   |
| 3359  | 3360            | -                                   |
| 3360  | 3361            | -                                   |
| 3361  | 3362            | -                                   |
| 3362  | 3363            | -                                   |
| 3363  | 3364            | -                                   |
| 3364  | 3365            | -                                   |
| 3365  | 3366            | -                                   |
| 3366  | 3288            | -                                   |
| 3367  | 3368            | -                                   |



| <b>ТЕКСТОВОЕ ОПИСАНИЕ</b><br><b>местоположения границ населенных пунктов, территориальных зон</b> |                 |                                     |
|---|-----------------|-------------------------------------|
| <b>Прохождение границы</b>  |                 | <b>Описание прохождения границы</b> |
| <b>от точки</b>   | <b>до точки</b> |                                     |
| <b>1</b>  | <b>2</b>        | <b>3</b>                            |
| 3368  | 3369            | -                                   |
| 3369  | 3370            | -                                   |
| 3370  | 3371            | -                                   |
| 3371  | 3372            | -                                   |
| 3372  | 3373            | -                                   |
| 3373  | 3374            | -                                   |
| 3374  | 3375            | -                                   |
| 3375  | 3376            | -                                   |
| 3376  | 3377            | -                                   |
| 3377  | 3378            | -                                   |
| 3378  | 3379            | -                                   |
| 3379  | 3380            | -                                   |
| 3380  | 3381            | -                                   |
| 3381  | 3382            | -                                   |
| 3382  | 3383            | -                                   |
| 3383  | 3384            | -                                   |
| 3384  | 3385            | -                                   |
| 3385  | 3386            | -                                   |
| 3386  | 3387            | -                                   |
| 3387  | 3388            | -                                   |
| 3388  | 3389            | -                                   |
| 3389  | 3390            | -                                   |
| 3390  | 3391            | -                                   |
| 3391  | 3392            | -                                   |
| 3392  | 3393            | -                                   |
| 3393  | 3394            | -                                   |
| 3394  | 3395            | -                                   |
| 3395  | 3396            | -                                   |
| 3396  | 3397            | -                                   |
| 3397  | 3398            | -                                   |
| 3398  | 3399            | -                                   |
| 3399  | 3400            | -                                   |
| 3400  | 3401            | -                                   |
| 3401  | 3402            | -                                   |
| 3402  | 3403            | -                                   |
| 3403  | 3404            | -                                   |
| 3404  | 3405            | -                                   |



| <b>ТЕКСТОВОЕ ОПИСАНИЕ</b><br><b>местоположения границ населенных пунктов, территориальных зон</b> |                 |                                     |
|---|-----------------|-------------------------------------|
| <b>Прохождение границы</b>  |                 | <b>Описание прохождения границы</b> |
| <b>от точки</b>   | <b>до точки</b> |                                     |
| <b>1</b>  | <b>2</b>        | <b>3</b>                            |
| 3405  | 3406            | -                                   |
| 3406  | 3407            | -                                   |
| 3407  | 3408            | -                                   |
| 3408  | 3367            | -                                   |
| 3409  | 3410            | -                                   |
| 3410  | 3411            | -                                   |
| 3411  | 3412            | -                                   |
| 3412  | 3413            | -                                   |
| 3413  | 3414            | -                                   |
| 3414  | 3415            | -                                   |
| 3415  | 3416            | -                                   |
| 3416  | 3417            | -                                   |
| 3417  | 3418            | -                                   |
| 3418  | 3419            | -                                   |
| 3419  | 3420            | -                                   |
| 3420  | 3421            | -                                   |
| 3421  | 3422            | -                                   |
| 3422  | 3423            | -                                   |
| 3423  | 3424            | -                                   |
| 3424  | 3425            | -                                   |
| 3425  | 3426            | -                                   |
| 3426  | 3427            | -                                   |
| 3427  | 3428            | -                                   |
| 3428  | 3429            | -                                   |
| 3429  | 3430            | -                                   |
| 3430  | 3431            | -                                   |
| 3431  | 3432            | -                                   |
| 3432  | 3433            | -                                   |
| 3433  | 3434            | -                                   |
| 3434  | 3435            | -                                   |
| 3435  | 3436            | -                                   |
| 3436  | 3437            | -                                   |
| 3437  | 3438            | -                                   |
| 3438  | 3439            | -                                   |
| 3439  | 3440            | -                                   |
| 3440  | 3441            | -                                   |
| 3441  | 3442            | -                                   |



| <b>ТЕКСТОВОЕ ОПИСАНИЕ</b><br><b>местоположения границ населенных пунктов, территориальных зон</b> |                 |                                     |
|---|-----------------|-------------------------------------|
| <b>Прохождение границы</b>  |                 | <b>Описание прохождения границы</b> |
| <b>от точки</b>   | <b>до точки</b> |                                     |
| <b>1</b>  | <b>2</b>        | <b>3</b>                            |
| 3442  | 3443            | -                                   |
| 3443  | 3444            | -                                   |
| 3444  | 3445            | -                                   |
| 3445  | 3446            | -                                   |
| 3446  | 3447            | -                                   |
| 3447  | 3448            | -                                   |
| 3448  | 3449            | -                                   |
| 3449  | 3450            | -                                   |
| 3450  | 3451            | -                                   |
| 3451  | 3409            | -                                   |
| 3452  | 3453            | -                                   |
| 3453  | 3454            | -                                   |
| 3454  | 3455            | -                                   |
| 3455  | 3456            | -                                   |
| 3456  | 3457            | -                                   |
| 3457  | 3458            | -                                   |
| 3458  | 3459            | -                                   |
| 3459  | 3460            | -                                   |
| 3460  | 3461            | -                                   |
| 3461  | 3462            | -                                   |
| 3462  | 3463            | -                                   |
| 3463  | 3464            | -                                   |
| 3464  | 3465            | -                                   |
| 3465  | 3466            | -                                   |
| 3466  | 3467            | -                                   |
| 3467  | 3468            | -                                   |
| 3468  | 3469            | -                                   |
| 3469  | 3470            | -                                   |
| 3470  | 3471            | -                                   |
| 3471  | 3472            | -                                   |
| 3472  | 3473            | -                                   |
| 3473  | 3474            | -                                   |
| 3474  | 3475            | -                                   |
| 3475  | 3476            | -                                   |
| 3476  | 3477            | -                                   |
| 3477  | 3478            | -                                   |
| 3478  | 3479            | -                                   |



| <b>ТЕКСТОВОЕ ОПИСАНИЕ</b><br><b>местоположения границ населенных пунктов, территориальных зон</b> |                 |                                     |
|---|-----------------|-------------------------------------|
| <b>Прохождение границы</b>  |                 | <b>Описание прохождения границы</b> |
| <b>от точки</b>   | <b>до точки</b> |                                     |
| <b>1</b>  | <b>2</b>        | <b>3</b>                            |
| 3479  | 3480            | -                                   |
| 3480  | 3481            | -                                   |
| 3481  | 3482            | -                                   |
| 3482  | 3483            | -                                   |
| 3483  | 3484            | -                                   |
| 3484  | 3485            | -                                   |
| 3485  | 3486            | -                                   |
| 3486  | 3487            | -                                   |
| 3487  | 3488            | -                                   |
| 3488  | 3489            | -                                   |
| 3489  | 3490            | -                                   |
| 3490  | 3491            | -                                   |
| 3491  | 3492            | -                                   |
| 3492  | 3493            | -                                   |
| 3493  | 3494            | -                                   |
| 3494  | 3495            | -                                   |
| 3495  | 3496            | -                                   |
| 3496  | 3497            | -                                   |
| 3497  | 3498            | -                                   |
| 3498  | 3499            | -                                   |
| 3499  | 3500            | -                                   |
| 3500  | 3501            | -                                   |
| 3501  | 3502            | -                                   |
| 3502  | 3503            | -                                   |
| 3503  | 3504            | -                                   |
| 3504  | 3505            | -                                   |
| 3505  | 3506            | -                                   |
| 3506  | 3507            | -                                   |
| 3507  | 3508            | -                                   |
| 3508  | 3509            | -                                   |
| 3509  | 3510            | -                                   |
| 3510  | 3511            | -                                   |
| 3511  | 3512            | -                                   |
| 3512  | 3513            | -                                   |
| 3513  | 3514            | -                                   |
| 3514  | 3515            | -                                   |
| 3515  | 3516            | -                                   |



| <b>ТЕКСТОВОЕ ОПИСАНИЕ</b><br><b>местоположения границ населенных пунктов, территориальных зон</b> |                 |                                     |
|---|-----------------|-------------------------------------|
| <b>Прохождение границы</b>  |                 | <b>Описание прохождения границы</b> |
| <b>от точки</b>   | <b>до точки</b> |                                     |
| <b>1</b>  | <b>2</b>        | <b>3</b>                            |
| 3516  | 3517            | -                                   |
| 3517  | 3452            | -                                   |
| 3518  | 3519            | -                                   |
| 3519  | 3520            | -                                   |
| 3520  | 3521            | -                                   |
| 3521  | 3522            | -                                   |
| 3522  | 3523            | -                                   |
| 3523  | 3524            | -                                   |
| 3524  | 3525            | -                                   |
| 3525  | 3526            | -                                   |
| 3526  | 3527            | -                                   |
| 3527  | 3528            | -                                   |
| 3528  | 3529            | -                                   |
| 3529  | 3530            | -                                   |
| 3530  | 3531            | -                                   |
| 3531  | 3532            | -                                   |
| 3532  | 3533            | -                                   |
| 3533  | 3534            | -                                   |
| 3534  | 3535            | -                                   |
| 3535  | 3536            | -                                   |
| 3536  | 3537            | -                                   |
| 3537  | 3538            | -                                   |
| 3538  | 3539            | -                                   |
| 3539  | 3540            | -                                   |
| 3540  | 3541            | -                                   |
| 3541  | 3542            | -                                   |
| 3542  | 3543            | -                                   |
| 3543  | 3544            | -                                   |
| 3544  | 3545            | -                                   |
| 3545  | 3546            | -                                   |
| 3546  | 3547            | -                                   |
| 3547  | 3548            | -                                   |
| 3548  | 3549            | -                                   |
| 3549  | 3550            | -                                   |
| 3550  | 3551            | -                                   |
| 3551  | 3552            | -                                   |
| 3552  | 3553            | -                                   |



| <b>ТЕКСТОВОЕ ОПИСАНИЕ</b><br><b>местоположения границ населенных пунктов, территориальных зон</b> |                 |                                     |
|---|-----------------|-------------------------------------|
| <b>Прохождение границы</b>  |                 | <b>Описание прохождения границы</b> |
| <b>от точки</b>   | <b>до точки</b> |                                     |
| <b>1</b>  | <b>2</b>        | <b>3</b>                            |
| 3553  | 3554            | -                                   |
| 3554  | 3555            | -                                   |
| 3555  | 3556            | -                                   |
| 3556  | 3557            | -                                   |
| 3557  | 3558            | -                                   |
| 3558  | 3559            | -                                   |
| 3559  | 3560            | -                                   |
| 3560  | 3561            | -                                   |
| 3561  | 3562            | -                                   |
| 3562  | 3563            | -                                   |
| 3563  | 3564            | -                                   |
| 3564  | 3565            | -                                   |
| 3565  | 3566            | -                                   |
| 3566  | 3567            | -                                   |
| 3567  | 3568            | -                                   |
| 3568  | 3569            | -                                   |
| 3569  | 3570            | -                                   |
| 3570  | 3571            | -                                   |
| 3571  | 3572            | -                                   |
| 3572  | 3573            | -                                   |
| 3573  | 3574            | -                                   |
| 3574  | 3575            | -                                   |
| 3575  | 3576            | -                                   |
| 3576  | 3577            | -                                   |
| 3577  | 3578            | -                                   |
| 3578  | 3579            | -                                   |
| 3579  | 3580            | -                                   |
| 3580  | 3581            | -                                   |
| 3581  | 3582            | -                                   |
| 3582  | 3583            | -                                   |
| 3583  | 3584            | -                                   |
| 3584  | 3585            | -                                   |
| 3585  | 3586            | -                                   |
| 3586  | 3587            | -                                   |
| 3587  | 3518            | -                                   |
| 3588  | 3589            | -                                   |
| 3589  | 3590            | -                                   |



| <b>ТЕКСТОВОЕ ОПИСАНИЕ</b><br><b>местоположения границ населенных пунктов, территориальных зон</b> |          |                              |
|---|----------|------------------------------|
| Прохождение границы   |          | Описание прохождения границы |
| от точки  | до точки |                              |
| 1   | 2        | 3                            |
| 3590  | 3591     | -                            |
| 3591  | 3592     | -                            |
| 3592  | 3593     | -                            |
| 3593  | 3594     | -                            |
| 3594  | 3595     | -                            |
| 3595  | 3596     | -                            |
| 3596  | 3597     | -                            |
| 3597  | 3598     | -                            |
| 3598  | 3599     | -                            |
| 3599  | 3600     | -                            |
| 3600  | 3601     | -                            |
| 3601  | 3602     | -                            |
| 3602  | 3603     | -                            |
| 3603  | 3604     | -                            |
| 3604  | 3605     | -                            |
| 3605  | 3606     | -                            |
| 3606  | 3607     | -                            |
| 3607  | 3608     | -                            |
| 3608  | 3609     | -                            |
| 3609  | 3610     | -                            |
| 3610  | 3611     | -                            |
| 3611  | 3612     | -                            |
| 3612  | 3613     | -                            |
| 3613  | 3614     | -                            |
| 3614  | 3615     | -                            |
| 3615  | 3616     | -                            |
| 3616  | 3617     | -                            |
| 3617  | 3618     | -                            |
| 3618  | 3619     | -                            |
| 3619  | 3620     | -                            |
| 3620  | 3588     | -                            |
| 3621  | 3622     | -                            |
| 3622  | 3623     | -                            |
| 3623  | 3624     | -                            |
| 3624  | 3625     | -                            |
| 3625  | 3626     | -                            |
| 3626  | 3627     | -                            |



| <b>ТЕКСТОВОЕ ОПИСАНИЕ</b><br><b>местоположения границ населенных пунктов, территориальных зон</b> |                 |                                     |
|---|-----------------|-------------------------------------|
| <b>Прохождение границы</b>  |                 | <b>Описание прохождения границы</b> |
| <b>от точки</b>   | <b>до точки</b> |                                     |
| <b>1</b>  | <b>2</b>        | <b>3</b>                            |
| 3627  | 3628            | -                                   |
| 3628  | 3629            | -                                   |
| 3629  | 3630            | -                                   |
| 3630  | 3631            | -                                   |
| 3631  | 3632            | -                                   |
| 3632  | 3633            | -                                   |
| 3633  | 3634            | -                                   |
| 3634  | 3635            | -                                   |
| 3635  | 3636            | -                                   |
| 3636  | 3637            | -                                   |
| 3637  | 3638            | -                                   |
| 3638  | 3639            | -                                   |
| 3639  | 3640            | -                                   |
| 3640  | 3641            | -                                   |
| 3641  | 3642            | -                                   |
| 3642  | 3643            | -                                   |
| 3643  | 3644            | -                                   |
| 3644  | 3645            | -                                   |
| 3645  | 3646            | -                                   |
| 3646  | 3647            | -                                   |
| 3647  | 3648            | -                                   |
| 3648  | 3649            | -                                   |
| 3649  | 3650            | -                                   |
| 3650  | 3651            | -                                   |
| 3651  | 3652            | -                                   |
| 3652  | 3621            | -                                   |
| 3653  | 3654            | -                                   |
| 3654  | 3655            | -                                   |
| 3655  | 3656            | -                                   |
| 3656  | 3657            | -                                   |
| 3657  | 3658            | -                                   |
| 3658  | 3659            | -                                   |
| 3659  | 3660            | -                                   |
| 3660  | 3661            | -                                   |
| 3661  | 3662            | -                                   |
| 3662  | 3663            | -                                   |
| 3663  | 3664            | -                                   |



| <b>ТЕКСТОВОЕ ОПИСАНИЕ</b><br><b>местоположения границ населенных пунктов, территориальных зон</b> |                 |                                     |
|---|-----------------|-------------------------------------|
| <b>Прохождение границы</b>  |                 | <b>Описание прохождения границы</b> |
| <b>от точки</b>   | <b>до точки</b> |                                     |
| <b>1</b>  | <b>2</b>        | <b>3</b>                            |
| 3664  | 3665            | -                                   |
| 3665  | 3666            | -                                   |
| 3666  | 3667            | -                                   |
| 3667  | 3668            | -                                   |
| 3668  | 3669            | -                                   |
| 3669  | 3670            | -                                   |
| 3670  | 3671            | -                                   |
| 3671  | 3672            | -                                   |
| 3672  | 3673            | -                                   |
| 3673  | 3674            | -                                   |
| 3674  | 3675            | -                                   |
| 3675  | 3676            | -                                   |
| 3676  | 3677            | -                                   |
| 3677  | 3678            | -                                   |
| 3678  | 3679            | -                                   |
| 3679  | 3680            | -                                   |
| 3680  | 3681            | -                                   |
| 3681  | 3682            | -                                   |
| 3682  | 3683            | -                                   |
| 3683  | 3684            | -                                   |
| 3684  | 3685            | -                                   |
| 3685  | 3686            | -                                   |
| 3686  | 3687            | -                                   |
| 3687  | 3688            | -                                   |
| 3688  | 3689            | -                                   |
| 3689  | 3690            | -                                   |
| 3690  | 3691            | -                                   |
| 3691  | 3692            | -                                   |
| 3692  | 3693            | -                                   |
| 3693  | 3694            | -                                   |
| 3694  | 3695            | -                                   |
| 3695  | 3696            | -                                   |
| 3696  | 3697            | -                                   |
| 3697  | 3698            | -                                   |
| 3698  | 3699            | -                                   |
| 3699  | 3700            | -                                   |
| 3700  | 3653            | -                                   |



| <b>ТЕКСТОВОЕ ОПИСАНИЕ</b>  |                 |                                     |
|--|-----------------|-------------------------------------|
| <b>местоположения границ населенных пунктов, территориальных зон</b> |                 |                                     |
| <b>Прохождение границы</b>   |                 | <b>Описание прохождения границы</b> |
| <b>от точки</b>  | <b>до точки</b> |                                     |
| <b>1</b>   | <b>2</b>        | <b>3</b>                            |
| 3701   | 3702            | -                                   |
| 3702   | 3703            | -                                   |
| 3703   | 3704            | -                                   |
| 3704   | 3705            | -                                   |
| 3705   | 3706            | -                                   |
| 3706   | 3707            | -                                   |
| 3707   | 3708            | -                                   |
| 3708   | 3709            | -                                   |
| 3709   | 3710            | -                                   |
| 3710   | 3711            | -                                   |
| 3711   | 3712            | -                                   |
| 3712   | 3713            | -                                   |
| 3713   | 3714            | -                                   |
| 3714   | 3715            | -                                   |
| 3715   | 3716            | -                                   |
| 3716   | 3717            | -                                   |
| 3717   | 3718            | -                                   |
| 3718   | 3719            | -                                   |
| 3719   | 3720            | -                                   |
| 3720   | 3721            | -                                   |
| 3721   | 3722            | -                                   |
| 3722   | 3723            | -                                   |
| 3723   | 3724            | -                                   |
| 3724   | 3725            | -                                   |
| 3725   | 3726            | -                                   |
| 3726   | 3727            | -                                   |
| 3727   | 3728            | -                                   |
| 3728   | 3729            | -                                   |
| 3729   | 3730            | -                                   |
| 3730   | 3731            | -                                   |
| 3731   | 3732            | -                                   |
| 3732   | 3733            | -                                   |
| 3733   | 3734            | -                                   |
| 3734   | 3735            | -                                   |
| 3735   | 3736            | -                                   |
| 3736   | 3737            | -                                   |
| 3737   | 3738            | -                                   |



| <b>ТЕКСТОВОЕ ОПИСАНИЕ</b><br><b>местоположения границ населенных пунктов, территориальных зон</b> |                 |                                     |
|---|-----------------|-------------------------------------|
| <b>Прохождение границы</b>  |                 | <b>Описание прохождения границы</b> |
| <b>от точки</b>   | <b>до точки</b> |                                     |
| <b>1</b>  | <b>2</b>        | <b>3</b>                            |
| 3738  | 3701            | -                                   |
| 3739  | 3740            | -                                   |
| 3740  | 3741            | -                                   |
| 3741  | 3742            | -                                   |
| 3742  | 3743            | -                                   |
| 3743  | 3744            | -                                   |
| 3744  | 3745            | -                                   |
| 3745  | 3746            | -                                   |
| 3746  | 3747            | -                                   |
| 3747  | 3748            | -                                   |
| 3748  | 3749            | -                                   |
| 3749  | 3750            | -                                   |
| 3750  | 3751            | -                                   |
| 3751  | 3752            | -                                   |
| 3752  | 3753            | -                                   |
| 3753  | 3754            | -                                   |
| 3754  | 3755            | -                                   |
| 3755  | 3756            | -                                   |
| 3756  | 3757            | -                                   |
| 3757  | 3758            | -                                   |
| 3758  | 3759            | -                                   |
| 3759  | 3760            | -                                   |
| 3760  | 3761            | -                                   |
| 3761  | 3762            | -                                   |
| 3762  | 3763            | -                                   |
| 3763  | 3764            | -                                   |
| 3764  | 3765            | -                                   |
| 3765  | 3766            | -                                   |
| 3766  | 3767            | -                                   |
| 3767  | 3768            | -                                   |
| 3768  | 3769            | -                                   |
| 3769  | 3770            | -                                   |
| 3770  | 3771            | -                                   |
| 3771  | 3772            | -                                   |
| 3772  | 3773            | -                                   |
| 3773  | 3774            | -                                   |
| 3774  | 3775            | -                                   |



| <b>ТЕКСТОВОЕ ОПИСАНИЕ</b><br><b>местоположения границ населенных пунктов, территориальных зон</b> |                 |                                     |
|---|-----------------|-------------------------------------|
| <b>Прохождение границы</b>  |                 | <b>Описание прохождения границы</b> |
| <b>от точки</b>   | <b>до точки</b> |                                     |
| <b>1</b>  | <b>2</b>        | <b>3</b>                            |
| 3775  | 3776            | -                                   |
| 3776  | 3777            | -                                   |
| 3777  | 3778            | -                                   |
| 3778  | 3779            | -                                   |
| 3779  | 3780            | -                                   |
| 3780  | 3781            | -                                   |
| 3781  | 3782            | -                                   |
| 3782  | 3783            | -                                   |
| 3783  | 3784            | -                                   |
| 3784  | 3785            | -                                   |
| 3785  | 3786            | -                                   |
| 3786  | 3739            | -                                   |
| 3787  | 3788            | -                                   |
| 3788  | 3789            | -                                   |
| 3789  | 3790            | -                                   |
| 3790  | 3791            | -                                   |
| 3791  | 3792            | -                                   |
| 3792  | 3793            | -                                   |
| 3793  | 3794            | -                                   |
| 3794  | 3795            | -                                   |
| 3795  | 3796            | -                                   |
| 3796  | 3797            | -                                   |
| 3797  | 3798            | -                                   |
| 3798  | 3799            | -                                   |
| 3799  | 3800            | -                                   |
| 3800  | 3801            | -                                   |
| 3801  | 3802            | -                                   |
| 3802  | 3803            | -                                   |
| 3803  | 3804            | -                                   |
| 3804  | 3805            | -                                   |
| 3805  | 3806            | -                                   |
| 3806  | 3807            | -                                   |
| 3807  | 3808            | -                                   |
| 3808  | 3809            | -                                   |
| 3809  | 3810            | -                                   |
| 3810  | 3811            | -                                   |
| 3811  | 3812            | -                                   |



| <b>ТЕКСТОВОЕ ОПИСАНИЕ</b><br><b>местоположения границ населенных пунктов, территориальных зон</b> |                 |                                     |
|---|-----------------|-------------------------------------|
| <b>Прохождение границы</b>  |                 | <b>Описание прохождения границы</b> |
| <b>от точки</b>   | <b>до точки</b> |                                     |
| <b>1</b>  | <b>2</b>        | <b>3</b>                            |
| 3812  | 3813            | -                                   |
| 3813  | 3814            | -                                   |
| 3814  | 3815            | -                                   |
| 3815  | 3816            | -                                   |
| 3816  | 3817            | -                                   |
| 3817  | 3818            | -                                   |
| 3818  | 3819            | -                                   |
| 3819  | 3820            | -                                   |
| 3820  | 3821            | -                                   |
| 3821  | 3822            | -                                   |
| 3822  | 3823            | -                                   |
| 3823  | 3824            | -                                   |
| 3824  | 3825            | -                                   |
| 3825  | 3826            | -                                   |
| 3826  | 3827            | -                                   |
| 3827  | 3828            | -                                   |
| 3828  | 3829            | -                                   |
| 3829  | 3830            | -                                   |
| 3830  | 3831            | -                                   |
| 3831  | 3832            | -                                   |
| 3832  | 3833            | -                                   |
| 3833  | 3834            | -                                   |
| 3834  | 3835            | -                                   |
| 3835  | 3836            | -                                   |
| 3836  | 3837            | -                                   |
| 3837  | 3838            | -                                   |
| 3838  | 3839            | -                                   |
| 3839  | 3840            | -                                   |
| 3840  | 3841            | -                                   |
| 3841  | 3842            | -                                   |
| 3842  | 3843            | -                                   |
| 3843  | 3844            | -                                   |
| 3844  | 3845            | -                                   |
| 3845  | 3846            | -                                   |
| 3846  | 3847            | -                                   |
| 3847  | 3848            | -                                   |
| 3848  | 3849            | -                                   |



| <b>ТЕКСТОВОЕ ОПИСАНИЕ</b><br><b>местоположения границ населенных пунктов, территориальных зон</b> |                 |                                     |
|---|-----------------|-------------------------------------|
| <b>Прохождение границы</b>  |                 | <b>Описание прохождения границы</b> |
| <b>от точки</b>   | <b>до точки</b> |                                     |
| <b>1</b>  | <b>2</b>        | <b>3</b>                            |
| 3849  | 3850            | -                                   |
| 3850  | 3851            | -                                   |
| 3851  | 3852            | -                                   |
| 3852  | 3853            | -                                   |
| 3853  | 3854            | -                                   |
| 3854  | 3855            | -                                   |
| 3855  | 3856            | -                                   |
| 3856  | 3857            | -                                   |
| 3857  | 3858            | -                                   |
| 3858  | 3859            | -                                   |
| 3859  | 3860            | -                                   |
| 3860  | 3787            | -                                   |
| 3861  | 3862            | -                                   |
| 3862  | 3863            | -                                   |
| 3863  | 3864            | -                                   |
| 3864  | 3865            | -                                   |
| 3865  | 3866            | -                                   |
| 3866  | 3867            | -                                   |
| 3867  | 3868            | -                                   |
| 3868  | 3869            | -                                   |
| 3869  | 3870            | -                                   |
| 3870  | 3871            | -                                   |
| 3871  | 3872            | -                                   |
| 3872  | 3873            | -                                   |
| 3873  | 3874            | -                                   |
| 3874  | 3875            | -                                   |
| 3875  | 3876            | -                                   |
| 3876  | 3877            | -                                   |
| 3877  | 3878            | -                                   |
| 3878  | 3879            | -                                   |
| 3879  | 3880            | -                                   |
| 3880  | 3881            | -                                   |
| 3881  | 3882            | -                                   |
| 3882  | 3883            | -                                   |
| 3883  | 3884            | -                                   |
| 3884  | 3885            | -                                   |
| 3885  | 3886            | -                                   |



| <b>ТЕКСТОВОЕ ОПИСАНИЕ</b><br><b>местоположения границ населенных пунктов, территориальных зон</b> |                 |                                     |
|---|-----------------|-------------------------------------|
| <b>Прохождение границы</b>  |                 | <b>Описание прохождения границы</b> |
| <b>от точки</b>   | <b>до точки</b> |                                     |
| <b>1</b>  | <b>2</b>        | <b>3</b>                            |
| 3886  | 3887            | -                                   |
| 3887  | 3888            | -                                   |
| 3888  | 3889            | -                                   |
| 3889  | 3890            | -                                   |
| 3890  | 3891            | -                                   |
| 3891  | 3892            | -                                   |
| 3892  | 3893            | -                                   |
| 3893  | 3894            | -                                   |
| 3894  | 3895            | -                                   |
| 3895  | 3896            | -                                   |
| 3896  | 3897            | -                                   |
| 3897  | 3898            | -                                   |
| 3898  | 3861            | -                                   |
| 3899  | 3900            | -                                   |
| 3900  | 3901            | -                                   |
| 3901  | 3902            | -                                   |
| 3902  | 3903            | -                                   |
| 3903  | 3904            | -                                   |
| 3904  | 3905            | -                                   |
| 3905  | 3906            | -                                   |
| 3906  | 3907            | -                                   |
| 3907  | 3908            | -                                   |
| 3908  | 3909            | -                                   |
| 3909  | 3910            | -                                   |
| 3910  | 3911            | -                                   |
| 3911  | 3912            | -                                   |
| 3912  | 3913            | -                                   |
| 3913  | 3914            | -                                   |
| 3914  | 3915            | -                                   |
| 3915  | 3916            | -                                   |
| 3916  | 3917            | -                                   |
| 3917  | 3918            | -                                   |
| 3918  | 3919            | -                                   |
| 3919  | 3920            | -                                   |
| 3920  | 3921            | -                                   |
| 3921  | 3922            | -                                   |
| 3922  | 3923            | -                                   |



| <b>ТЕКСТОВОЕ ОПИСАНИЕ</b>  |                 |                                     |
|--|-----------------|-------------------------------------|
| <b>местоположения границ населенных пунктов, территориальных зон</b> |                 |                                     |
| <b>Прохождение границы</b>   |                 | <b>Описание прохождения границы</b> |
| <b>от точки</b>  | <b>до точки</b> |                                     |
| <b>1</b>   | <b>2</b>        | <b>3</b>                            |
| 3923   | 3924            | -                                   |
| 3924   | 3925            | -                                   |
| 3925   | 3926            | -                                   |
| 3926   | 3927            | -                                   |
| 3927   | 3928            | -                                   |
| 3928   | 3929            | -                                   |
| 3929   | 3930            | -                                   |
| 3930   | 3931            | -                                   |
| 3931   | 3932            | -                                   |
| 3932   | 3933            | -                                   |
| 3933   | 3934            | -                                   |
| 3934   | 3935            | -                                   |
| 3935   | 3936            | -                                   |
| 3936   | 3937            | -                                   |
| 3937   | 3899            | -                                   |
| 3938   | 3939            | -                                   |
| 3939   | 3940            | -                                   |
| 3940   | 3941            | -                                   |
| 3941   | 3942            | -                                   |
| 3942   | 3943            | -                                   |
| 3943   | 3944            | -                                   |
| 3944   | 3945            | -                                   |
| 3945   | 3946            | -                                   |
| 3946   | 3947            | -                                   |
| 3947   | 3948            | -                                   |
| 3948   | 3949            | -                                   |
| 3949   | 3950            | -                                   |
| 3950   | 3951            | -                                   |
| 3951   | 3952            | -                                   |
| 3952   | 3953            | -                                   |
| 3953   | 3954            | -                                   |
| 3954   | 3955            | -                                   |
| 3955   | 3956            | -                                   |
| 3956   | 3957            | -                                   |
| 3957   | 3958            | -                                   |
| 3958   | 3959            | -                                   |
| 3959   | 3960            | -                                   |



| <b>ТЕКСТОВОЕ ОПИСАНИЕ</b><br><b>местоположения границ населенных пунктов, территориальных зон</b> |                 |                                     |
|---|-----------------|-------------------------------------|
| <b>Прохождение границы</b>  |                 | <b>Описание прохождения границы</b> |
| <b>от точки</b>   | <b>до точки</b> |                                     |
| <b>1</b>  | <b>2</b>        | <b>3</b>                            |
| 3960  | 3961            | -                                   |
| 3961  | 3962            | -                                   |
| 3962  | 3938            | -                                   |
| 3963  | 3964            | -                                   |
| 3964  | 3965            | -                                   |
| 3965  | 3966            | -                                   |
| 3966  | 3967            | -                                   |
| 3967  | 3968            | -                                   |
| 3968  | 3969            | -                                   |
| 3969  | 3970            | -                                   |
| 3970  | 3971            | -                                   |
| 3971  | 3972            | -                                   |
| 3972  | 3973            | -                                   |
| 3973  | 3974            | -                                   |
| 3974  | 3975            | -                                   |
| 3975  | 3976            | -                                   |
| 3976  | 3977            | -                                   |
| 3977  | 3978            | -                                   |
| 3978  | 3979            | -                                   |
| 3979  | 3980            | -                                   |
| 3980  | 3981            | -                                   |
| 3981  | 3982            | -                                   |
| 3982  | 3983            | -                                   |
| 3983  | 3984            | -                                   |
| 3984  | 3985            | -                                   |
| 3985  | 3986            | -                                   |
| 3986  | 3987            | -                                   |
| 3987  | 3988            | -                                   |
| 3988  | 3989            | -                                   |
| 3989  | 3990            | -                                   |
| 3990  | 3991            | -                                   |
| 3991  | 3992            | -                                   |
| 3992  | 3993            | -                                   |
| 3993  | 3994            | -                                   |
| 3994  | 3995            | -                                   |
| 3995  | 3996            | -                                   |
| 3996  | 3997            | -                                   |



| <b>ТЕКСТОВОЕ ОПИСАНИЕ</b><br><b>местоположения границ населенных пунктов, территориальных зон</b> |                 |                                     |
|---|-----------------|-------------------------------------|
| <b>Прохождение границы</b>  |                 | <b>Описание прохождения границы</b> |
| <b>от точки</b>   | <b>до точки</b> |                                     |
| <b>1</b>  | <b>2</b>        | <b>3</b>                            |
| 3997  | 3998            | -                                   |
| 3998  | 3999            | -                                   |
| 3999  | 4000            | -                                   |
| 4000  | 4001            | -                                   |
| 4001  | 4002            | -                                   |
| 4002  | 4003            | -                                   |
| 4003  | 4004            | -                                   |
| 4004  | 4005            | -                                   |
| 4005  | 4006            | -                                   |
| 4006  | 3963            | -                                   |
| 4007  | 4008            | -                                   |
| 4008  | 4009            | -                                   |
| 4009  | 4010            | -                                   |
| 4010  | 4011            | -                                   |
| 4011  | 4012            | -                                   |
| 4012  | 4013            | -                                   |
| 4013  | 4014            | -                                   |
| 4014  | 4015            | -                                   |
| 4015  | 4016            | -                                   |
| 4016  | 4017            | -                                   |
| 4017  | 4018            | -                                   |
| 4018  | 4019            | -                                   |
| 4019  | 4020            | -                                   |
| 4020  | 4021            | -                                   |
| 4021  | 4022            | -                                   |
| 4022  | 4023            | -                                   |
| 4023  | 4024            | -                                   |
| 4024  | 4025            | -                                   |
| 4025  | 4026            | -                                   |
| 4026  | 4027            | -                                   |
| 4027  | 4028            | -                                   |
| 4028  | 4029            | -                                   |
| 4029  | 4030            | -                                   |
| 4030  | 4031            | -                                   |
| 4031  | 4032            | -                                   |
| 4032  | 4033            | -                                   |
| 4033  | 4034            | -                                   |



| <b>ТЕКСТОВОЕ ОПИСАНИЕ</b><br><b>местоположения границ населенных пунктов, территориальных зон</b> |                 |                                     |
|---|-----------------|-------------------------------------|
| <b>Прохождение границы</b>  |                 | <b>Описание прохождения границы</b> |
| <b>от точки</b>   | <b>до точки</b> |                                     |
| <b>1</b>  | <b>2</b>        | <b>3</b>                            |
| 4034  | 4035            | -                                   |
| 4035  | 4036            | -                                   |
| 4036  | 4037            | -                                   |
| 4037  | 4038            | -                                   |
| 4038  | 4039            | -                                   |
| 4039  | 4040            | -                                   |
| 4040  | 4041            | -                                   |
| 4041  | 4042            | -                                   |
| 4042  | 4043            | -                                   |
| 4043  | 4007            | -                                   |
| 4044  | 4045            | -                                   |
| 4045  | 4046            | -                                   |
| 4046  | 4047            | -                                   |
| 4047  | 4048            | -                                   |
| 4048  | 4049            | -                                   |
| 4049  | 4050            | -                                   |
| 4050  | 4051            | -                                   |
| 4051  | 4052            | -                                   |
| 4052  | 4053            | -                                   |
| 4053  | 4054            | -                                   |
| 4054  | 4055            | -                                   |
| 4055  | 4056            | -                                   |
| 4056  | 4057            | -                                   |
| 4057  | 4058            | -                                   |
| 4058  | 4059            | -                                   |
| 4059  | 4060            | -                                   |
| 4060  | 4061            | -                                   |
| 4061  | 4062            | -                                   |
| 4062  | 4063            | -                                   |
| 4063  | 4064            | -                                   |
| 4064  | 4065            | -                                   |
| 4065  | 4066            | -                                   |
| 4066  | 4067            | -                                   |
| 4067  | 4068            | -                                   |
| 4068  | 4069            | -                                   |
| 4069  | 4070            | -                                   |
| 4070  | 4071            | -                                   |



| <b>ТЕКСТОВОЕ ОПИСАНИЕ</b><br><b>местоположения границ населенных пунктов, территориальных зон</b> |                 |                                     |
|---|-----------------|-------------------------------------|
| <b>Прохождение границы</b>  |                 | <b>Описание прохождения границы</b> |
| <b>от точки</b>   | <b>до точки</b> |                                     |
| <b>1</b>  | <b>2</b>        | <b>3</b>                            |
| 4071  | 4072            | -                                   |
| 4072  | 4073            | -                                   |
| 4073  | 4074            | -                                   |
| 4074  | 4075            | -                                   |
| 4075  | 4076            | -                                   |
| 4076  | 4077            | -                                   |
| 4077  | 4078            | -                                   |
| 4078  | 4079            | -                                   |
| 4079  | 4080            | -                                   |
| 4080  | 4081            | -                                   |
| 4081  | 4082            | -                                   |
| 4082  | 4083            | -                                   |
| 4083  | 4084            | -                                   |
| 4084  | 4085            | -                                   |
| 4085  | 4086            | -                                   |
| 4086  | 4087            | -                                   |
| 4087  | 4088            | -                                   |
| 4088  | 4089            | -                                   |
| 4089  | 4044            | -                                   |
| 4090  | 4091            | -                                   |
| 4091  | 4092            | -                                   |
| 4092  | 4093            | -                                   |
| 4093  | 4094            | -                                   |
| 4094  | 4095            | -                                   |
| 4095  | 4096            | -                                   |
| 4096  | 4097            | -                                   |
| 4097  | 4098            | -                                   |
| 4098  | 4099            | -                                   |
| 4099  | 4100            | -                                   |
| 4100  | 4101            | -                                   |
| 4101  | 4102            | -                                   |
| 4102  | 4103            | -                                   |
| 4103  | 4104            | -                                   |
| 4104  | 4105            | -                                   |
| 4105  | 4106            | -                                   |
| 4106  | 4107            | -                                   |
| 4107  | 4108            | -                                   |



| <b>ТЕКСТОВОЕ ОПИСАНИЕ</b><br><b>местоположения границ населенных пунктов, территориальных зон</b> |                 |                                     |
|---|-----------------|-------------------------------------|
| <b>Прохождение границы</b>  |                 | <b>Описание прохождения границы</b> |
| <b>от точки</b>   | <b>до точки</b> |                                     |
| <b>1</b>  | <b>2</b>        | <b>3</b>                            |
| 4108  | 4109            | -                                   |
| 4109  | 4110            | -                                   |
| 4110  | 4111            | -                                   |
| 4111  | 4112            | -                                   |
| 4112  | 4113            | -                                   |
| 4113  | 4114            | -                                   |
| 4114  | 4115            | -                                   |
| 4115  | 4116            | -                                   |
| 4116  | 4117            | -                                   |
| 4117  | 4118            | -                                   |
| 4118  | 4119            | -                                   |
| 4119  | 4120            | -                                   |
| 4120  | 4090            | -                                   |
| 4121  | 4122            | -                                   |
| 4122  | 4123            | -                                   |
| 4123  | 4124            | -                                   |
| 4124  | 4125            | -                                   |
| 4125  | 4126            | -                                   |
| 4126  | 4127            | -                                   |
| 4127  | 4128            | -                                   |
| 4128  | 4129            | -                                   |
| 4129  | 4121            | -                                   |
| 4130  | 4131            | -                                   |
| 4131  | 4132            | -                                   |
| 4132  | 4133            | -                                   |
| 4133  | 4134            | -                                   |
| 4134  | 4135            | -                                   |
| 4135  | 4136            | -                                   |
| 4136  | 4137            | -                                   |
| 4137  | 4138            | -                                   |
| 4138  | 4139            | -                                   |
| 4139  | 4140            | -                                   |
| 4140  | 4141            | -                                   |
| 4141  | 4142            | -                                   |
| 4142  | 4143            | -                                   |
| 4143  | 4144            | -                                   |
| 4144  | 4145            | -                                   |



| <b>ТЕКСТОВОЕ ОПИСАНИЕ</b><br><b>местоположения границ населенных пунктов, территориальных зон</b> |                 |                                     |
|---|-----------------|-------------------------------------|
| <b>Прохождение границы</b>  |                 | <b>Описание прохождения границы</b> |
| <b>от точки</b>   | <b>до точки</b> |                                     |
| <b>1</b>  | <b>2</b>        | <b>3</b>                            |
| 4145  | 4146            | -                                   |
| 4146  | 4147            | -                                   |
| 4147  | 4148            | -                                   |
| 4148  | 4149            | -                                   |
| 4149  | 4150            | -                                   |
| 4150  | 4151            | -                                   |
| 4151  | 4152            | -                                   |
| 4152  | 4153            | -                                   |
| 4153  | 4154            | -                                   |
| 4154  | 4155            | -                                   |
| 4155  | 4156            | -                                   |
| 4156  | 4157            | -                                   |
| 4157  | 4158            | -                                   |
| 4158  | 4159            | -                                   |
| 4159  | 4160            | -                                   |
| 4160  | 4161            | -                                   |
| 4161  | 4162            | -                                   |
| 4162  | 4163            | -                                   |
| 4163  | 4164            | -                                   |
| 4164  | 4165            | -                                   |
| 4165  | 4166            | -                                   |
| 4166  | 4167            | -                                   |
| 4167  | 4168            | -                                   |
| 4168  | 4169            | -                                   |
| 4169  | 4170            | -                                   |
| 4170  | 4171            | -                                   |
| 4171  | 4172            | -                                   |
| 4172  | 4173            | -                                   |
| 4173  | 4174            | -                                   |
| 4174  | 4175            | -                                   |
| 4175  | 4130            | -                                   |
| 4176  | 4177            | -                                   |
| 4177  | 4178            | -                                   |
| 4178  | 4179            | -                                   |
| 4179  | 4180            | -                                   |
| 4180  | 4181            | -                                   |
| 4181  | 4182            | -                                   |



| <b>ТЕКСТОВОЕ ОПИСАНИЕ</b><br><b>местоположения границ населенных пунктов, территориальных зон</b> |                 |                                     |
|---|-----------------|-------------------------------------|
| <b>Прохождение границы</b>  |                 | <b>Описание прохождения границы</b> |
| <b>от точки</b>   | <b>до точки</b> |                                     |
| <b>1</b>  | <b>2</b>        | <b>3</b>                            |
| 4182  | 4183            | -                                   |
| 4183  | 4184            | -                                   |
| 4184  | 4185            | -                                   |
| 4185  | 4186            | -                                   |
| 4186  | 4187            | -                                   |
| 4187  | 4188            | -                                   |
| 4188  | 4189            | -                                   |
| 4189  | 4190            | -                                   |
| 4190  | 4191            | -                                   |
| 4191  | 4192            | -                                   |
| 4192  | 4193            | -                                   |
| 4193  | 4194            | -                                   |
| 4194  | 4195            | -                                   |
| 4195  | 4196            | -                                   |
| 4196  | 4197            | -                                   |
| 4197  | 4198            | -                                   |
| 4198  | 4199            | -                                   |
| 4199  | 4176            | -                                   |
| 4200  | 4201            | -                                   |
| 4201  | 4202            | -                                   |
| 4202  | 4203            | -                                   |
| 4203  | 4204            | -                                   |
| 4204  | 4205            | -                                   |
| 4205  | 4206            | -                                   |
| 4206  | 4207            | -                                   |
| 4207  | 4208            | -                                   |
| 4208  | 4209            | -                                   |
| 4209  | 4210            | -                                   |
| 4210  | 4211            | -                                   |
| 4211  | 4212            | -                                   |
| 4212  | 4213            | -                                   |
| 4213  | 4214            | -                                   |
| 4214  | 4215            | -                                   |
| 4215  | 4216            | -                                   |
| 4216  | 4217            | -                                   |
| 4217  | 4218            | -                                   |
| 4218  | 4219            | -                                   |



| <b>ТЕКСТОВОЕ ОПИСАНИЕ</b><br><b>местоположения границ населенных пунктов, территориальных зон</b> |                 |                                     |
|---|-----------------|-------------------------------------|
| <b>Прохождение границы</b>  |                 | <b>Описание прохождения границы</b> |
| <b>от точки</b>   | <b>до точки</b> |                                     |
| <b>1</b>  | <b>2</b>        | <b>3</b>                            |
| 4219  | 4220            | -                                   |
| 4220  | 4221            | -                                   |
| 4221  | 4222            | -                                   |
| 4222  | 4223            | -                                   |
| 4223  | 4224            | -                                   |
| 4224  | 4225            | -                                   |
| 4225  | 4226            | -                                   |
| 4226  | 4227            | -                                   |
| 4227  | 4228            | -                                   |
| 4228  | 4229            | -                                   |
| 4229  | 4230            | -                                   |
| 4230  | 4231            | -                                   |
| 4231  | 4232            | -                                   |
| 4232  | 4233            | -                                   |
| 4233  | 4234            | -                                   |
| 4234  | 4235            | -                                   |
| 4235  | 4236            | -                                   |
| 4236  | 4237            | -                                   |
| 4237  | 4238            | -                                   |
| 4238  | 4239            | -                                   |
| 4239  | 4240            | -                                   |
| 4240  | 4241            | -                                   |
| 4241  | 4242            | -                                   |
| 4242  | 4243            | -                                   |
| 4243  | 4244            | -                                   |
| 4244  | 4245            | -                                   |
| 4245  | 4246            | -                                   |
| 4246  | 4247            | -                                   |
| 4247  | 4200            | -                                   |
| 4248  | 4249            | -                                   |
| 4249  | 4250            | -                                   |
| 4250  | 4251            | -                                   |
| 4251  | 4252            | -                                   |
| 4252  | 4253            | -                                   |
| 4253  | 4254            | -                                   |
| 4254  | 4255            | -                                   |
| 4255  | 4256            | -                                   |



| <b>ТЕКСТОВОЕ ОПИСАНИЕ</b><br><b>местоположения границ населенных пунктов, территориальных зон</b> |                 |                                     |
|---|-----------------|-------------------------------------|
| <b>Прохождение границы</b>  |                 | <b>Описание прохождения границы</b> |
| <b>от точки</b>   | <b>до точки</b> |                                     |
| <b>1</b>  | <b>2</b>        | <b>3</b>                            |
| 4256  | 4257            | -                                   |
| 4257  | 4258            | -                                   |
| 4258  | 4259            | -                                   |
| 4259  | 4260            | -                                   |
| 4260  | 4261            | -                                   |
| 4261  | 4262            | -                                   |
| 4262  | 4263            | -                                   |
| 4263  | 4264            | -                                   |
| 4264  | 4265            | -                                   |
| 4265  | 4266            | -                                   |
| 4266  | 4267            | -                                   |
| 4267  | 4268            | -                                   |
| 4268  | 4248            | -                                   |
| 4269  | 4270            | -                                   |
| 4270  | 4271            | -                                   |
| 4271  | 4272            | -                                   |
| 4272  | 4273            | -                                   |
| 4273  | 4274            | -                                   |
| 4274  | 4275            | -                                   |
| 4275  | 4276            | -                                   |
| 4276  | 4277            | -                                   |
| 4277  | 4278            | -                                   |
| 4278  | 4279            | -                                   |
| 4279  | 4280            | -                                   |
| 4280  | 4281            | -                                   |
| 4281  | 4282            | -                                   |
| 4282  | 4283            | -                                   |
| 4283  | 4284            | -                                   |
| 4284  | 4285            | -                                   |
| 4285  | 4286            | -                                   |
| 4286  | 4287            | -                                   |
| 4287  | 4288            | -                                   |
| 4288  | 4289            | -                                   |
| 4289  | 4290            | -                                   |
| 4290  | 4291            | -                                   |
| 4291  | 4292            | -                                   |
| 4292  | 4293            | -                                   |



| <b>ТЕКСТОВОЕ ОПИСАНИЕ</b><br><b>местоположения границ населенных пунктов, территориальных зон</b> |                 |                                     |
|---|-----------------|-------------------------------------|
| <b>Прохождение границы</b>  |                 | <b>Описание прохождения границы</b> |
| <b>от точки</b>   | <b>до точки</b> |                                     |
| <b>1</b>  | <b>2</b>        | <b>3</b>                            |
| 4293  | 4294            | -                                   |
| 4294  | 4295            | -                                   |
| 4295  | 4296            | -                                   |
| 4296  | 4297            | -                                   |
| 4297  | 4269            | -                                   |
| 4298  | 4299            | -                                   |
| 4299  | 4300            | -                                   |
| 4300  | 4301            | -                                   |
| 4301  | 4302            | -                                   |
| 4302  | 4303            | -                                   |
| 4303  | 4304            | -                                   |
| 4304  | 4305            | -                                   |
| 4305  | 4306            | -                                   |
| 4306  | 4307            | -                                   |
| 4307  | 4308            | -                                   |
| 4308  | 4309            | -                                   |
| 4309  | 4310            | -                                   |
| 4310  | 4311            | -                                   |
| 4311  | 4312            | -                                   |
| 4312  | 4313            | -                                   |
| 4313  | 4314            | -                                   |
| 4314  | 4315            | -                                   |
| 4315  | 4316            | -                                   |
| 4316  | 4317            | -                                   |
| 4317  | 4318            | -                                   |
| 4318  | 4319            | -                                   |
| 4319  | 4320            | -                                   |
| 4320  | 4321            | -                                   |
| 4321  | 4322            | -                                   |
| 4322  | 4323            | -                                   |
| 4323  | 4324            | -                                   |
| 4324  | 4325            | -                                   |
| 4325  | 4298            | -                                   |
| 4326  | 4327            | -                                   |
| 4327  | 4328            | -                                   |
| 4328  | 4329            | -                                   |
| 4329  | 4330            | -                                   |



| <b>ТЕКСТОВОЕ ОПИСАНИЕ</b><br><b>местоположения границ населенных пунктов, территориальных зон</b> |                 |                                     |
|---|-----------------|-------------------------------------|
| <b>Прохождение границы</b>  |                 | <b>Описание прохождения границы</b> |
| <b>от точки</b>   | <b>до точки</b> |                                     |
| <b>1</b>  | <b>2</b>        | <b>3</b>                            |
| 4330  | 4331            | -                                   |
| 4331  | 4332            | -                                   |
| 4332  | 4333            | -                                   |
| 4333  | 4334            | -                                   |
| 4334  | 4335            | -                                   |
| 4335  | 4336            | -                                   |
| 4336  | 4337            | -                                   |
| 4337  | 4338            | -                                   |
| 4338  | 4339            | -                                   |
| 4339  | 4340            | -                                   |
| 4340  | 4341            | -                                   |
| 4341  | 4342            | -                                   |
| 4342  | 4343            | -                                   |
| 4343  | 4344            | -                                   |
| 4344  | 4345            | -                                   |
| 4345  | 4346            | -                                   |
| 4346  | 4347            | -                                   |
| 4347  | 4348            | -                                   |
| 4348  | 4349            | -                                   |
| 4349  | 4350            | -                                   |
| 4350  | 4351            | -                                   |
| 4351  | 4352            | -                                   |
| 4352  | 4353            | -                                   |
| 4353  | 4354            | -                                   |
| 4354  | 4355            | -                                   |
| 4355  | 4356            | -                                   |
| 4356  | 4357            | -                                   |
| 4357  | 4358            | -                                   |
| 4358  | 4359            | -                                   |
| 4359  | 4360            | -                                   |
| 4360  | 4361            | -                                   |
| 4361  | 4362            | -                                   |
| 4362  | 4363            | -                                   |
| 4363  | 4364            | -                                   |
| 4364  | 4365            | -                                   |
| 4365  | 4366            | -                                   |
| 4366  | 4367            | -                                   |



| <b>ТЕКСТОВОЕ ОПИСАНИЕ</b><br><b>местоположения границ населенных пунктов, территориальных зон</b> |                 |                                     |
|---|-----------------|-------------------------------------|
| <b>Прохождение границы</b>  |                 | <b>Описание прохождения границы</b> |
| <b>от точки</b>   | <b>до точки</b> |                                     |
| <b>1</b>  | <b>2</b>        | <b>3</b>                            |
| 4367  | 4326            | -                                   |
| 4368  | 4369            | -                                   |
| 4369  | 4370            | -                                   |
| 4370  | 4371            | -                                   |
| 4371  | 4372            | -                                   |
| 4372  | 4373            | -                                   |
| 4373  | 4374            | -                                   |
| 4374  | 4375            | -                                   |
| 4375  | 4376            | -                                   |
| 4376  | 4377            | -                                   |
| 4377  | 4378            | -                                   |
| 4378  | 4379            | -                                   |
| 4379  | 4380            | -                                   |
| 4380  | 4381            | -                                   |
| 4381  | 4382            | -                                   |
| 4382  | 4383            | -                                   |
| 4383  | 4384            | -                                   |
| 4384  | 4385            | -                                   |
| 4385  | 4386            | -                                   |
| 4386  | 4387            | -                                   |
| 4387  | 4388            | -                                   |
| 4388  | 4389            | -                                   |
| 4389  | 4390            | -                                   |
| 4390  | 4391            | -                                   |
| 4391  | 4392            | -                                   |
| 4392  | 4393            | -                                   |
| 4393  | 4394            | -                                   |
| 4394  | 4395            | -                                   |
| 4395  | 4396            | -                                   |
| 4396  | 4397            | -                                   |
| 4397  | 4398            | -                                   |
| 4398  | 4399            | -                                   |
| 4399  | 4400            | -                                   |
| 4400  | 4401            | -                                   |
| 4401  | 4368            | -                                   |
| 4402  | 4403            | -                                   |
| 4403  | 4404            | -                                   |



| <b>ТЕКСТОВОЕ ОПИСАНИЕ</b><br><b>местоположения границ населенных пунктов, территориальных зон</b> |                 |                                     |
|---|-----------------|-------------------------------------|
| <b>Прохождение границы</b>  |                 | <b>Описание прохождения границы</b> |
| <b>от точки</b>   | <b>до точки</b> |                                     |
| <b>1</b>  | <b>2</b>        | <b>3</b>                            |
| 4404  | 4405            | -                                   |
| 4405  | 4406            | -                                   |
| 4406  | 4407            | -                                   |
| 4407  | 4408            | -                                   |
| 4408  | 4409            | -                                   |
| 4409  | 4410            | -                                   |
| 4410  | 4411            | -                                   |
| 4411  | 4412            | -                                   |
| 4412  | 4413            | -                                   |
| 4413  | 4414            | -                                   |
| 4414  | 4415            | -                                   |
| 4415  | 4416            | -                                   |
| 4416  | 4417            | -                                   |
| 4417  | 4418            | -                                   |
| 4418  | 4419            | -                                   |
| 4419  | 4420            | -                                   |
| 4420  | 4421            | -                                   |
| 4421  | 4422            | -                                   |
| 4422  | 4423            | -                                   |
| 4423  | 4424            | -                                   |
| 4424  | 4425            | -                                   |
| 4425  | 4426            | -                                   |
| 4426  | 4427            | -                                   |
| 4427  | 4428            | -                                   |
| 4428  | 4429            | -                                   |
| 4429  | 4430            | -                                   |
| 4430  | 4431            | -                                   |
| 4431  | 4432            | -                                   |
| 4432  | 4433            | -                                   |
| 4433  | 4402            | -                                   |
| 4434  | 4435            | -                                   |
| 4435  | 4436            | -                                   |
| 4436  | 4437            | -                                   |
| 4437  | 4438            | -                                   |
| 4438  | 4439            | -                                   |
| 4439  | 4440            | -                                   |
| 4440  | 4441            | -                                   |



| <b>ТЕКСТОВОЕ ОПИСАНИЕ</b><br><b>местоположения границ населенных пунктов, территориальных зон</b> |                 |                                     |
|---|-----------------|-------------------------------------|
| <b>Прохождение границы</b>  |                 | <b>Описание прохождения границы</b> |
| <b>от точки</b>   | <b>до точки</b> |                                     |
| <b>1</b>  | <b>2</b>        | <b>3</b>                            |
| 4441  | 4442            | -                                   |
| 4442  | 4443            | -                                   |
| 4443  | 4444            | -                                   |
| 4444  | 4445            | -                                   |
| 4445  | 4446            | -                                   |
| 4446  | 4447            | -                                   |
| 4447  | 4448            | -                                   |
| 4448  | 4449            | -                                   |
| 4449  | 4450            | -                                   |
| 4450  | 4451            | -                                   |
| 4451  | 4452            | -                                   |
| 4452  | 4453            | -                                   |
| 4453  | 4454            | -                                   |
| 4454  | 4455            | -                                   |
| 4455  | 4456            | -                                   |
| 4456  | 4457            | -                                   |
| 4457  | 4458            | -                                   |
| 4458  | 4459            | -                                   |
| 4459  | 4460            | -                                   |
| 4460  | 4461            | -                                   |
| 4461  | 4462            | -                                   |
| 4462  | 4463            | -                                   |
| 4463  | 4464            | -                                   |
| 4464  | 4465            | -                                   |
| 4465  | 4466            | -                                   |
| 4466  | 4434            | -                                   |
| 4467  | 4468            | -                                   |
| 4468  | 4469            | -                                   |
| 4469  | 4470            | -                                   |
| 4470  | 4471            | -                                   |
| 4471  | 4472            | -                                   |
| 4472  | 4473            | -                                   |
| 4473  | 4474            | -                                   |
| 4474  | 4475            | -                                   |
| 4475  | 4476            | -                                   |
| 4476  | 4477            | -                                   |
| 4477  | 4478            | -                                   |



| <b>ТЕКСТОВОЕ ОПИСАНИЕ</b><br><b>местоположения границ населенных пунктов, территориальных зон</b> |                 |                                     |
|---|-----------------|-------------------------------------|
| <b>Прохождение границы</b>  |                 | <b>Описание прохождения границы</b> |
| <b>от точки</b>   | <b>до точки</b> |                                     |
| <b>1</b>  | <b>2</b>        | <b>3</b>                            |
| 4478  | 4479            | -                                   |
| 4479  | 4480            | -                                   |
| 4480  | 4481            | -                                   |
| 4481  | 4482            | -                                   |
| 4482  | 4483            | -                                   |
| 4483  | 4484            | -                                   |
| 4484  | 4485            | -                                   |
| 4485  | 4486            | -                                   |
| 4486  | 4487            | -                                   |
| 4487  | 4488            | -                                   |
| 4488  | 4489            | -                                   |
| 4489  | 4490            | -                                   |
| 4490  | 4491            | -                                   |
| 4491  | 4492            | -                                   |
| 4492  | 4493            | -                                   |
| 4493  | 4494            | -                                   |
| 4494  | 4495            | -                                   |
| 4495  | 4496            | -                                   |
| 4496  | 4497            | -                                   |
| 4497  | 4498            | -                                   |
| 4498  | 4499            | -                                   |
| 4499  | 4500            | -                                   |
| 4500  | 4501            | -                                   |
| 4501  | 4502            | -                                   |
| 4502  | 4503            | -                                   |
| 4503  | 4504            | -                                   |
| 4504  | 4505            | -                                   |
| 4505  | 4506            | -                                   |
| 4506  | 4507            | -                                   |
| 4507  | 4508            | -                                   |
| 4508  | 4509            | -                                   |
| 4509  | 4510            | -                                   |
| 4510  | 4511            | -                                   |
| 4511  | 4512            | -                                   |
| 4512  | 4513            | -                                   |
| 4513  | 4514            | -                                   |
| 4514  | 4515            | -                                   |



| <b>ТЕКСТОВОЕ ОПИСАНИЕ</b><br><b>местоположения границ населенных пунктов, территориальных зон</b> |                 |                                     |
|---|-----------------|-------------------------------------|
| <b>Прохождение границы</b>  |                 | <b>Описание прохождения границы</b> |
| <b>от точки</b>   | <b>до точки</b> |                                     |
| <b>1</b>  | <b>2</b>        | <b>3</b>                            |
| 4515  | 4516            | -                                   |
| 4516  | 4517            | -                                   |
| 4517  | 4518            | -                                   |
| 4518  | 4519            | -                                   |
| 4519  | 4467            | -                                   |
| 4520  | 4521            | -                                   |
| 4521  | 4522            | -                                   |
| 4522  | 4523            | -                                   |
| 4523  | 4524            | -                                   |
| 4524  | 4525            | -                                   |
| 4525  | 4526            | -                                   |
| 4526  | 4527            | -                                   |
| 4527  | 4528            | -                                   |
| 4528  | 4529            | -                                   |
| 4529  | 4530            | -                                   |
| 4530  | 4531            | -                                   |
| 4531  | 4532            | -                                   |
| 4532  | 4533            | -                                   |
| 4533  | 4534            | -                                   |
| 4534  | 4535            | -                                   |
| 4535  | 4536            | -                                   |
| 4536  | 4537            | -                                   |
| 4537  | 4538            | -                                   |
| 4538  | 4539            | -                                   |
| 4539  | 4540            | -                                   |
| 4540  | 4541            | -                                   |
| 4541  | 4542            | -                                   |
| 4542  | 4543            | -                                   |
| 4543  | 4544            | -                                   |
| 4544  | 4545            | -                                   |
| 4545  | 4546            | -                                   |
| 4546  | 4547            | -                                   |
| 4547  | 4548            | -                                   |
| 4548  | 4549            | -                                   |
| 4549  | 4520            | -                                   |
| 4550  | 4551            | -                                   |
| 4551  | 4552            | -                                   |



| <b>ТЕКСТОВОЕ ОПИСАНИЕ</b><br><b>местоположения границ населенных пунктов, территориальных зон</b> |                 |                                     |
|---|-----------------|-------------------------------------|
| <b>Прохождение границы</b>  |                 | <b>Описание прохождения границы</b> |
| <b>от точки</b>   | <b>до точки</b> |                                     |
| <b>1</b>  | <b>2</b>        | <b>3</b>                            |
| 4552  | 4553            | -                                   |
| 4553  | 4554            | -                                   |
| 4554  | 4555            | -                                   |
| 4555  | 4556            | -                                   |
| 4556  | 4557            | -                                   |
| 4557  | 4558            | -                                   |
| 4558  | 4559            | -                                   |
| 4559  | 4560            | -                                   |
| 4560  | 4561            | -                                   |
| 4561  | 4562            | -                                   |
| 4562  | 4563            | -                                   |
| 4563  | 4564            | -                                   |
| 4564  | 4565            | -                                   |
| 4565  | 4566            | -                                   |
| 4566  | 4567            | -                                   |
| 4567  | 4568            | -                                   |
| 4568  | 4569            | -                                   |
| 4569  | 4570            | -                                   |
| 4570  | 4571            | -                                   |
| 4571  | 4572            | -                                   |
| 4572  | 4573            | -                                   |
| 4573  | 4574            | -                                   |
| 4574  | 4575            | -                                   |
| 4575  | 4576            | -                                   |
| 4576  | 4577            | -                                   |
| 4577  | 4578            | -                                   |
| 4578  | 4579            | -                                   |
| 4579  | 4580            | -                                   |
| 4580  | 4581            | -                                   |
| 4581  | 4550            | -                                   |
| 4582  | 4583            | -                                   |
| 4583  | 4584            | -                                   |
| 4584  | 4585            | -                                   |
| 4585  | 4586            | -                                   |
| 4586  | 4587            | -                                   |
| 4587  | 4588            | -                                   |
| 4588  | 4589            | -                                   |



| <b>ТЕКСТОВОЕ ОПИСАНИЕ</b><br><b>местоположения границ населенных пунктов, территориальных зон</b> |                 |                                     |
|---|-----------------|-------------------------------------|
| <b>Прохождение границы</b>  |                 | <b>Описание прохождения границы</b> |
| <b>от точки</b>   | <b>до точки</b> |                                     |
| <b>1</b>  | <b>2</b>        | <b>3</b>                            |
| 4589  | 4590            | -                                   |
| 4590  | 4591            | -                                   |
| 4591  | 4592            | -                                   |
| 4592  | 4593            | -                                   |
| 4593  | 4594            | -                                   |
| 4594  | 4595            | -                                   |
| 4595  | 4596            | -                                   |
| 4596  | 4597            | -                                   |
| 4597  | 4598            | -                                   |
| 4598  | 4599            | -                                   |
| 4599  | 4600            | -                                   |
| 4600  | 4601            | -                                   |
| 4601  | 4602            | -                                   |
| 4602  | 4603            | -                                   |
| 4603  | 4604            | -                                   |
| 4604  | 4605            | -                                   |
| 4605  | 4606            | -                                   |
| 4606  | 4607            | -                                   |
| 4607  | 4608            | -                                   |
| 4608  | 4609            | -                                   |
| 4609  | 4610            | -                                   |
| 4610  | 4611            | -                                   |
| 4611  | 4612            | -                                   |
| 4612  | 4613            | -                                   |
| 4613  | 4614            | -                                   |
| 4614  | 4582            | -                                   |
| 4615  | 4616            | -                                   |
| 4616  | 4617            | -                                   |
| 4617  | 4618            | -                                   |
| 4618  | 4619            | -                                   |
| 4619  | 4620            | -                                   |
| 4620  | 4621            | -                                   |
| 4621  | 4622            | -                                   |
| 4622  | 4623            | -                                   |
| 4623  | 4624            | -                                   |
| 4624  | 4625            | -                                   |
| 4625  | 4626            | -                                   |



| <b>ТЕКСТОВОЕ ОПИСАНИЕ</b><br><b>местоположения границ населенных пунктов, территориальных зон</b> |                 |                                     |
|---|-----------------|-------------------------------------|
| <b>Прохождение границы</b>  |                 | <b>Описание прохождения границы</b> |
| <b>от точки</b>   | <b>до точки</b> |                                     |
| <b>1</b>  | <b>2</b>        | <b>3</b>                            |
| 4626  | 4627            | -                                   |
| 4627  | 4628            | -                                   |
| 4628  | 4629            | -                                   |
| 4629  | 4630            | -                                   |
| 4630  | 4631            | -                                   |
| 4631  | 4632            | -                                   |
| 4632  | 4633            | -                                   |
| 4633  | 4634            | -                                   |
| 4634  | 4635            | -                                   |
| 4635  | 4636            | -                                   |
| 4636  | 4637            | -                                   |
| 4637  | 4638            | -                                   |
| 4638  | 4639            | -                                   |
| 4639  | 4640            | -                                   |
| 4640  | 4641            | -                                   |
| 4641  | 4642            | -                                   |
| 4642  | 4643            | -                                   |
| 4643  | 4644            | -                                   |
| 4644  | 4645            | -                                   |
| 4645  | 4646            | -                                   |
| 4646  | 4647            | -                                   |
| 4647  | 4648            | -                                   |
| 4648  | 4649            | -                                   |
| 4649  | 4650            | -                                   |
| 4650  | 4651            | -                                   |
| 4651  | 4652            | -                                   |
| 4652  | 4653            | -                                   |
| 4653  | 4654            | -                                   |
| 4654  | 4655            | -                                   |
| 4655  | 4656            | -                                   |
| 4656  | 4657            | -                                   |
| 4657  | 4658            | -                                   |
| 4658  | 4659            | -                                   |
| 4659  | 4660            | -                                   |
| 4660  | 4661            | -                                   |
| 4661  | 4662            | -                                   |
| 4662  | 4663            | -                                   |



| <b>ТЕКСТОВОЕ ОПИСАНИЕ</b>  |                 |                                     |
|--|-----------------|-------------------------------------|
| <b>местоположения границ населенных пунктов, территориальных зон</b> |                 |                                     |
| <b>Прохождение границы</b>   |                 | <b>Описание прохождения границы</b> |
| <b>от точки</b>  | <b>до точки</b> |                                     |
| <b>1</b>   | <b>2</b>        | <b>3</b>                            |
| 4663   | 4664            | -                                   |
| 4664   | 4665            | -                                   |
| 4665   | 4666            | -                                   |
| 4666   | 4667            | -                                   |
| 4667   | 4668            | -                                   |
| 4668   | 4669            | -                                   |
| 4669   | 4670            | -                                   |
| 4670   | 4671            | -                                   |
| 4671   | 4672            | -                                   |
| 4672   | 4673            | -                                   |
| 4673   | 4674            | -                                   |
| 4674   | 4615            | -                                   |
| 4675   | 4676            | -                                   |
| 4676   | 4677            | -                                   |
| 4677   | 4678            | -                                   |
| 4678   | 4675            | -                                   |
| 4679   | 4680            | -                                   |
| 4680   | 4681            | -                                   |
| 4681   | 4682            | -                                   |
| 4682   | 4679            | -                                   |
| 4683   | 4684            | -                                   |
| 4684   | 4685            | -                                   |
| 4685   | 4686            | -                                   |
| 4686   | 4683            | -                                   |
| 4687   | 4688            | -                                   |
| 4688   | 4689            | -                                   |
| 4689   | 4690            | -                                   |
| 4690   | 4687            | -                                   |
| 4691   | 4692            | -                                   |
| 4692   | 4693            | -                                   |
| 4693   | 4694            | -                                   |
| 4694   | 4695            | -                                   |
| 4695   | 4696            | -                                   |
| 4696   | 4697            | -                                   |
| 4697   | 4698            | -                                   |
| 4698   | 4699            | -                                   |
| 4699   | 4700            | -                                   |



| <b>ТЕКСТОВОЕ ОПИСАНИЕ</b><br><b>местоположения границ населенных пунктов, территориальных зон</b> |                 |                                     |
|---|-----------------|-------------------------------------|
| <b>Прохождение границы</b>  |                 | <b>Описание прохождения границы</b> |
| <b>от точки</b>   | <b>до точки</b> |                                     |
| <b>1</b>  | <b>2</b>        | <b>3</b>                            |
| 4700  | 4701            | -                                   |
| 4701  | 4702            | -                                   |
| 4702  | 4703            | -                                   |
| 4703  | 4704            | -                                   |
| 4704  | 4705            | -                                   |
| 4705  | 4706            | -                                   |
| 4706  | 4707            | -                                   |
| 4707  | 4708            | -                                   |
| 4708  | 4709            | -                                   |
| 4709  | 4710            | -                                   |
| 4710  | 4711            | -                                   |
| 4711  | 4712            | -                                   |
| 4712  | 4713            | -                                   |
| 4713  | 4714            | -                                   |
| 4714  | 4715            | -                                   |
| 4715  | 4716            | -                                   |
| 4716  | 4717            | -                                   |
| 4717  | 4718            | -                                   |
| 4718  | 4719            | -                                   |
| 4719  | 4720            | -                                   |
| 4720  | 4721            | -                                   |
| 4721  | 4722            | -                                   |
| 4722  | 4723            | -                                   |
| 4723  | 4724            | -                                   |
| 4724  | 4725            | -                                   |
| 4725  | 4726            | -                                   |
| 4726  | 4727            | -                                   |
| 4727  | 4728            | -                                   |
| 4728  | 4729            | -                                   |
| 4729  | 4730            | -                                   |
| 4730  | 4691            | -                                   |
| 4731  | 4732            | -                                   |
| 4732  | 4733            | -                                   |
| 4733  | 4734            | -                                   |
| 4734  | 4735            | -                                   |
| 4735  | 4736            | -                                   |
| 4736  | 4737            | -                                   |



| <b>ТЕКСТОВОЕ ОПИСАНИЕ</b><br><b>местоположения границ населенных пунктов, территориальных зон</b> |                 |                                     |
|---|-----------------|-------------------------------------|
| <b>Прохождение границы</b>  |                 | <b>Описание прохождения границы</b> |
| <b>от точки</b>   | <b>до точки</b> |                                     |
| <b>1</b>  | <b>2</b>        | <b>3</b>                            |
| 4737  | 4738            | -                                   |
| 4738  | 4739            | -                                   |
| 4739  | 4740            | -                                   |
| 4740  | 4741            | -                                   |
| 4741  | 4742            | -                                   |
| 4742  | 4743            | -                                   |
| 4743  | 4744            | -                                   |
| 4744  | 4745            | -                                   |
| 4745  | 4746            | -                                   |
| 4746  | 4747            | -                                   |
| 4747  | 4748            | -                                   |
| 4748  | 4749            | -                                   |
| 4749  | 4750            | -                                   |
| 4750  | 4751            | -                                   |
| 4751  | 4752            | -                                   |
| 4752  | 4753            | -                                   |
| 4753  | 4754            | -                                   |
| 4754  | 4755            | -                                   |
| 4755  | 4756            | -                                   |
| 4756  | 4757            | -                                   |
| 4757  | 4758            | -                                   |
| 4758  | 4759            | -                                   |
| 4759  | 4760            | -                                   |
| 4760  | 4761            | -                                   |
| 4761  | 4762            | -                                   |
| 4762  | 4763            | -                                   |
| 4763  | 4764            | -                                   |
| 4764  | 4765            | -                                   |
| 4765  | 4766            | -                                   |
| 4766  | 4767            | -                                   |
| 4767  | 4768            | -                                   |
| 4768  | 4769            | -                                   |
| 4769  | 4770            | -                                   |
| 4770  | 4771            | -                                   |
| 4771  | 4772            | -                                   |
| 4772  | 4773            | -                                   |
| 4773  | 4774            | -                                   |



| <b>ТЕКСТОВОЕ ОПИСАНИЕ</b><br><b>местоположения границ населенных пунктов, территориальных зон</b> |                 |                                     |
|---|-----------------|-------------------------------------|
| <b>Прохождение границы</b>  |                 | <b>Описание прохождения границы</b> |
| <b>от точки</b>   | <b>до точки</b> |                                     |
| <b>1</b>  | <b>2</b>        | <b>3</b>                            |
| 4774  | 4775            | -                                   |
| 4775  | 4776            | -                                   |
| 4776  | 4777            | -                                   |
| 4777  | 4778            | -                                   |
| 4778  | 4779            | -                                   |
| 4779  | 4780            | -                                   |
| 4780  | 4781            | -                                   |
| 4781  | 4782            | -                                   |
| 4782  | 4783            | -                                   |
| 4783  | 4784            | -                                   |
| 4784  | 4785            | -                                   |
| 4785  | 4786            | -                                   |
| 4786  | 4787            | -                                   |
| 4787  | 4788            | -                                   |
| 4788  | 4789            | -                                   |
| 4789  | 4790            | -                                   |
| 4790  | 4791            | -                                   |
| 4791  | 4792            | -                                   |
| 4792  | 4793            | -                                   |
| 4793  | 4794            | -                                   |
| 4794  | 4795            | -                                   |
| 4795  | 4796            | -                                   |
| 4796  | 4797            | -                                   |
| 4797  | 4798            | -                                   |
| 4798  | 4799            | -                                   |
| 4799  | 4800            | -                                   |
| 4800  | 4731            | -                                   |
| 4801  | 4802            | -                                   |
| 4802  | 4803            | -                                   |
| 4803  | 4804            | -                                   |
| 4804  | 4805            | -                                   |
| 4805  | 4806            | -                                   |
| 4806  | 4807            | -                                   |
| 4807  | 4808            | -                                   |
| 4808  | 4809            | -                                   |
| 4809  | 4810            | -                                   |
| 4810  | 4801            | -                                   |



| <b>ТЕКСТОВОЕ ОПИСАНИЕ</b><br><b>местоположения границ населенных пунктов, территориальных зон</b> |                 |                                     |
|---|-----------------|-------------------------------------|
| <b>Прохождение границы</b>  |                 | <b>Описание прохождения границы</b> |
| <b>от точки</b>   | <b>до точки</b> |                                     |
| <b>1</b>  | <b>2</b>        | <b>3</b>                            |
| 4811  | 4812            | -                                   |
| 4812  | 4813            | -                                   |
| 4813  | 4814            | -                                   |
| 4814  | 4815            | -                                   |
| 4815  | 4816            | -                                   |
| 4816  | 4817            | -                                   |
| 4817  | 4818            | -                                   |
| 4818  | 4819            | -                                   |
| 4819  | 4820            | -                                   |
| 4820  | 4821            | -                                   |
| 4821  | 4822            | -                                   |
| 4822  | 4823            | -                                   |
| 4823  | 4824            | -                                   |
| 4824  | 4825            | -                                   |
| 4825  | 4826            | -                                   |
| 4826  | 4827            | -                                   |
| 4827  | 4828            | -                                   |
| 4828  | 4829            | -                                   |
| 4829  | 4830            | -                                   |
| 4830  | 4831            | -                                   |
| 4831  | 4832            | -                                   |
| 4832  | 4833            | -                                   |
| 4833  | 4834            | -                                   |
| 4834  | 4835            | -                                   |
| 4835  | 4836            | -                                   |
| 4836  | 4837            | -                                   |
| 4837  | 4838            | -                                   |
| 4838  | 4839            | -                                   |
| 4839  | 4840            | -                                   |
| 4840  | 4841            | -                                   |
| 4841  | 4842            | -                                   |
| 4842  | 4843            | -                                   |
| 4843  | 4844            | -                                   |
| 4844  | 4845            | -                                   |
| 4845  | 4846            | -                                   |
| 4846  | 4847            | -                                   |
| 4847  | 4848            | -                                   |



| <b>ТЕКСТОВОЕ ОПИСАНИЕ</b><br><b>местоположения границ населенных пунктов, территориальных зон</b> |                 |                                     |
|---|-----------------|-------------------------------------|
| <b>Прохождение границы</b>  |                 | <b>Описание прохождения границы</b> |
| <b>от точки</b>   | <b>до точки</b> |                                     |
| <b>1</b>  | <b>2</b>        | <b>3</b>                            |
| 4848  | 4849            | -                                   |
| 4849  | 4850            | -                                   |
| 4850  | 4851            | -                                   |
| 4851  | 4852            | -                                   |
| 4852  | 4853            | -                                   |
| 4853  | 4811            | -                                   |
| 4854  | 4855            | -                                   |
| 4855  | 4856            | -                                   |
| 4856  | 4857            | -                                   |
| 4857  | 4858            | -                                   |
| 4858  | 4859            | -                                   |
| 4859  | 4860            | -                                   |
| 4860  | 4861            | -                                   |
| 4861  | 4862            | -                                   |
| 4862  | 4863            | -                                   |
| 4863  | 4864            | -                                   |
| 4864  | 4865            | -                                   |
| 4865  | 4866            | -                                   |
| 4866  | 4867            | -                                   |
| 4867  | 4868            | -                                   |
| 4868  | 4869            | -                                   |
| 4869  | 4870            | -                                   |
| 4870  | 4871            | -                                   |
| 4871  | 4872            | -                                   |
| 4872  | 4873            | -                                   |
| 4873  | 4874            | -                                   |
| 4874  | 4875            | -                                   |
| 4875  | 4876            | -                                   |
| 4876  | 4877            | -                                   |
| 4877  | 4878            | -                                   |
| 4878  | 4879            | -                                   |
| 4879  | 4880            | -                                   |
| 4880  | 4881            | -                                   |
| 4881  | 4882            | -                                   |
| 4882  | 4883            | -                                   |
| 4883  | 4884            | -                                   |
| 4884  | 4885            | -                                   |



| <b>ТЕКСТОВОЕ ОПИСАНИЕ</b><br><b>местоположения границ населенных пунктов, территориальных зон</b> |                 |                                     |
|---|-----------------|-------------------------------------|
| <b>Прохождение границы</b>  |                 | <b>Описание прохождения границы</b> |
| <b>от точки</b>   | <b>до точки</b> |                                     |
| <b>1</b>  | <b>2</b>        | <b>3</b>                            |
| 4885  | 4886            | -                                   |
| 4886  | 4887            | -                                   |
| 4887  | 4888            | -                                   |
| 4888  | 4889            | -                                   |
| 4889  | 4890            | -                                   |
| 4890  | 4891            | -                                   |
| 4891  | 4892            | -                                   |
| 4892  | 4893            | -                                   |
| 4893  | 4894            | -                                   |
| 4894  | 4895            | -                                   |
| 4895  | 4896            | -                                   |
| 4896  | 4897            | -                                   |
| 4897  | 4898            | -                                   |
| 4898  | 4899            | -                                   |
| 4899  | 4900            | -                                   |
| 4900  | 4901            | -                                   |
| 4901  | 4854            | -                                   |
| 4902  | 4903            | -                                   |
| 4903  | 4904            | -                                   |
| 4904  | 4905            | -                                   |
| 4905  | 4906            | -                                   |
| 4906  | 4907            | -                                   |
| 4907  | 4908            | -                                   |
| 4908  | 4909            | -                                   |
| 4909  | 4910            | -                                   |
| 4910  | 4911            | -                                   |
| 4911  | 4912            | -                                   |
| 4912  | 4913            | -                                   |
| 4913  | 4914            | -                                   |
| 4914  | 4915            | -                                   |
| 4915  | 4916            | -                                   |
| 4916  | 4917            | -                                   |
| 4917  | 4918            | -                                   |
| 4918  | 4919            | -                                   |
| 4919  | 4920            | -                                   |
| 4920  | 4921            | -                                   |
| 4921  | 4922            | -                                   |



| <b>ТЕКСТОВОЕ ОПИСАНИЕ</b><br><b>местоположения границ населенных пунктов, территориальных зон</b> |                 |                                     |
|---|-----------------|-------------------------------------|
| <b>Прохождение границы</b>  |                 | <b>Описание прохождения границы</b> |
| <b>от точки</b>   | <b>до точки</b> |                                     |
| <b>1</b>  | <b>2</b>        | <b>3</b>                            |
| 4922  | 4923            | -                                   |
| 4923  | 4924            | -                                   |
| 4924  | 4925            | -                                   |
| 4925  | 4926            | -                                   |
| 4926  | 4927            | -                                   |
| 4927  | 4928            | -                                   |
| 4928  | 4929            | -                                   |
| 4929  | 4930            | -                                   |
| 4930  | 4931            | -                                   |
| 4931  | 4902            | -                                   |
| 4932  | 4933            | -                                   |
| 4933  | 4934            | -                                   |
| 4934  | 4935            | -                                   |
| 4935  | 4936            | -                                   |
| 4936  | 4937            | -                                   |
| 4937  | 4938            | -                                   |
| 4938  | 4939            | -                                   |
| 4939  | 4940            | -                                   |
| 4940  | 4941            | -                                   |
| 4941  | 4932            | -                                   |
| 4942  | 4943            | -                                   |
| 4943  | 4944            | -                                   |
| 4944  | 4945            | -                                   |
| 4945  | 4946            | -                                   |
| 4946  | 4947            | -                                   |
| 4947  | 4948            | -                                   |
| 4948  | 4949            | -                                   |
| 4949  | 4950            | -                                   |
| 4950  | 4951            | -                                   |
| 4951  | 4952            | -                                   |
| 4952  | 4953            | -                                   |
| 4953  | 4954            | -                                   |
| 4954  | 4955            | -                                   |
| 4955  | 4956            | -                                   |
| 4956  | 4957            | -                                   |
| 4957  | 4958            | -                                   |
| 4958  | 4959            | -                                   |



| <b>ТЕКСТОВОЕ ОПИСАНИЕ</b><br><b>местоположения границ населенных пунктов, территориальных зон</b> |                 |                                     |
|---|-----------------|-------------------------------------|
| <b>Прохождение границы</b>  |                 | <b>Описание прохождения границы</b> |
| <b>от точки</b>   | <b>до точки</b> |                                     |
| <b>1</b>  | <b>2</b>        | <b>3</b>                            |
| 4959  | 4960            | -                                   |
| 4960  | 4961            | -                                   |
| 4961  | 4962            | -                                   |
| 4962  | 4963            | -                                   |
| 4963  | 4964            | -                                   |
| 4964  | 4965            | -                                   |
| 4965  | 4966            | -                                   |
| 4966  | 4967            | -                                   |
| 4967  | 4968            | -                                   |
| 4968  | 4969            | -                                   |
| 4969  | 4970            | -                                   |
| 4970  | 4971            | -                                   |
| 4971  | 4972            | -                                   |
| 4972  | 4973            | -                                   |
| 4973  | 4974            | -                                   |
| 4974  | 4975            | -                                   |
| 4975  | 4976            | -                                   |
| 4976  | 4977            | -                                   |
| 4977  | 4978            | -                                   |
| 4978  | 4979            | -                                   |
| 4979  | 4980            | -                                   |
| 4980  | 4981            | -                                   |
| 4981  | 4982            | -                                   |
| 4982  | 4983            | -                                   |
| 4983  | 4984            | -                                   |
| 4984  | 4985            | -                                   |
| 4985  | 4986            | -                                   |
| 4986  | 4987            | -                                   |
| 4987  | 4988            | -                                   |
| 4988  | 4989            | -                                   |
| 4989  | 4990            | -                                   |
| 4990  | 4991            | -                                   |
| 4991  | 4992            | -                                   |
| 4992  | 4993            | -                                   |
| 4993  | 4994            | -                                   |
| 4994  | 4995            | -                                   |
| 4995  | 4942            | -                                   |



| <b>ТЕКСТОВОЕ ОПИСАНИЕ</b><br><b>местоположения границ населенных пунктов, территориальных зон</b> |                 |                                     |
|---|-----------------|-------------------------------------|
| <b>Прохождение границы</b>  |                 | <b>Описание прохождения границы</b> |
| <b>от точки</b>   | <b>до точки</b> |                                     |
| <b>1</b>  | <b>2</b>        | <b>3</b>                            |
| 4996  | 4997            | -                                   |
| 4997  | 4998            | -                                   |
| 4998  | 4999            | -                                   |
| 4999  | 5000            | -                                   |
| 5000  | 5001            | -                                   |
| 5001  | 5002            | -                                   |
| 5002  | 5003            | -                                   |
| 5003  | 5004            | -                                   |
| 5004  | 5005            | -                                   |
| 5005  | 5006            | -                                   |
| 5006  | 5007            | -                                   |
| 5007  | 5008            | -                                   |
| 5008  | 5009            | -                                   |
| 5009  | 5010            | -                                   |
| 5010  | 5011            | -                                   |
| 5011  | 5012            | -                                   |
| 5012  | 5013            | -                                   |
| 5013  | 5014            | -                                   |
| 5014  | 5015            | -                                   |
| 5015  | 5016            | -                                   |
| 5016  | 5017            | -                                   |
| 5017  | 5018            | -                                   |
| 5018  | 5019            | -                                   |
| 5019  | 5020            | -                                   |
| 5020  | 5021            | -                                   |
| 5021  | 5022            | -                                   |
| 5022  | 5023            | -                                   |
| 5023  | 5024            | -                                   |
| 5024  | 5025            | -                                   |
| 5025  | 5026            | -                                   |
| 5026  | 5027            | -                                   |
| 5027  | 5028            | -                                   |
| 5028  | 5029            | -                                   |
| 5029  | 5030            | -                                   |
| 5030  | 5031            | -                                   |
| 5031  | 5032            | -                                   |
| 5032  | 5033            | -                                   |



| <b>ТЕКСТОВОЕ ОПИСАНИЕ</b><br><b>местоположения границ населенных пунктов, территориальных зон</b> |                 |                                     |
|---|-----------------|-------------------------------------|
| <b>Прохождение границы</b>  |                 | <b>Описание прохождения границы</b> |
| <b>от точки</b>   | <b>до точки</b> |                                     |
| <b>1</b>  | <b>2</b>        | <b>3</b>                            |
| 5033  | 5034            | -                                   |
| 5034  | 5035            | -                                   |
| 5035  | 5036            | -                                   |
| 5036  | 5037            | -                                   |
| 5037  | 4996            | -                                   |
| 5038  | 5039            | -                                   |
| 5039  | 5040            | -                                   |
| 5040  | 5041            | -                                   |
| 5041  | 5042            | -                                   |
| 5042  | 5043            | -                                   |
| 5043  | 5044            | -                                   |
| 5044  | 5045            | -                                   |
| 5045  | 5046            | -                                   |
| 5046  | 5047            | -                                   |
| 5047  | 5048            | -                                   |
| 5048  | 5049            | -                                   |
| 5049  | 5050            | -                                   |
| 5050  | 5051            | -                                   |
| 5051  | 5052            | -                                   |
| 5052  | 5053            | -                                   |
| 5053  | 5054            | -                                   |
| 5054  | 5055            | -                                   |
| 5055  | 5056            | -                                   |
| 5056  | 5057            | -                                   |
| 5057  | 5058            | -                                   |
| 5058  | 5059            | -                                   |
| 5059  | 5060            | -                                   |
| 5060  | 5038            | -                                   |
| 5061  | 5062            | -                                   |
| 5062  | 5063            | -                                   |
| 5063  | 5064            | -                                   |
| 5064  | 5065            | -                                   |
| 5065  | 5066            | -                                   |
| 5066  | 5067            | -                                   |
| 5067  | 5068            | -                                   |
| 5068  | 5069            | -                                   |
| 5069  | 5070            | -                                   |



| <b>ТЕКСТОВОЕ ОПИСАНИЕ</b><br><b>местоположения границ населенных пунктов, территориальных зон</b> |                 |                                     |
|---|-----------------|-------------------------------------|
| <b>Прохождение границы</b>  |                 | <b>Описание прохождения границы</b> |
| <b>от точки</b>   | <b>до точки</b> |                                     |
| <b>1</b>  | <b>2</b>        | <b>3</b>                            |
| 5070  | 5071            | -                                   |
| 5071  | 5072            | -                                   |
| 5072  | 5073            | -                                   |
| 5073  | 5074            | -                                   |
| 5074  | 5075            | -                                   |
| 5075  | 5076            | -                                   |
| 5076  | 5077            | -                                   |
| 5077  | 5078            | -                                   |
| 5078  | 5079            | -                                   |
| 5079  | 5080            | -                                   |
| 5080  | 5081            | -                                   |
| 5081  | 5082            | -                                   |
| 5082  | 5083            | -                                   |
| 5083  | 5084            | -                                   |
| 5084  | 5085            | -                                   |
| 5085  | 5086            | -                                   |
| 5086  | 5087            | -                                   |
| 5087  | 5088            | -                                   |
| 5088  | 5089            | -                                   |
| 5089  | 5090            | -                                   |
| 5090  | 5091            | -                                   |
| 5091  | 5092            | -                                   |
| 5092  | 5093            | -                                   |
| 5093  | 5061            | -                                   |
| 5094  | 5095            | -                                   |
| 5095  | 5096            | -                                   |
| 5096  | 5097            | -                                   |
| 5097  | 5098            | -                                   |
| 5098  | 5099            | -                                   |
| 5099  | 5100            | -                                   |
| 5100  | 5101            | -                                   |
| 5101  | 5102            | -                                   |
| 5102  | 5103            | -                                   |
| 5103  | 5104            | -                                   |
| 5104  | 5105            | -                                   |
| 5105  | 5106            | -                                   |
| 5106  | 5107            | -                                   |



| <b>ТЕКСТОВОЕ ОПИСАНИЕ</b><br><b>местоположения границ населенных пунктов, территориальных зон</b> |                 |                                     |
|---|-----------------|-------------------------------------|
| <b>Прохождение границы</b>  |                 | <b>Описание прохождения границы</b> |
| <b>от точки</b>   | <b>до точки</b> |                                     |
| <b>1</b>  | <b>2</b>        | <b>3</b>                            |
| 5107  | 5108            | -                                   |
| 5108  | 5109            | -                                   |
| 5109  | 5110            | -                                   |
| 5110  | 5111            | -                                   |
| 5111  | 5112            | -                                   |
| 5112  | 5113            | -                                   |
| 5113  | 5114            | -                                   |
| 5114  | 5115            | -                                   |
| 5115  | 5094            | -                                   |
| 5116  | 5117            | -                                   |
| 5117  | 5118            | -                                   |
| 5118  | 5119            | -                                   |
| 5119  | 5120            | -                                   |
| 5120  | 5121            | -                                   |
| 5121  | 5122            | -                                   |
| 5122  | 5123            | -                                   |
| 5123  | 5124            | -                                   |
| 5124  | 5125            | -                                   |
| 5125  | 5126            | -                                   |
| 5126  | 5127            | -                                   |
| 5127  | 5128            | -                                   |
| 5128  | 5129            | -                                   |
| 5129  | 5130            | -                                   |
| 5130  | 5131            | -                                   |
| 5131  | 5132            | -                                   |
| 5132  | 5133            | -                                   |
| 5133  | 5116            | -                                   |
| 5134  | 5135            | -                                   |
| 5135  | 5136            | -                                   |
| 5136  | 5137            | -                                   |
| 5137  | 5138            | -                                   |
| 5138  | 5139            | -                                   |
| 5139  | 5140            | -                                   |
| 5140  | 5141            | -                                   |
| 5141  | 5142            | -                                   |
| 5142  | 5143            | -                                   |
| 5143  | 5144            | -                                   |



| <b>ТЕКСТОВОЕ ОПИСАНИЕ</b><br><b>местоположения границ населенных пунктов, территориальных зон</b> |                 |                                     |
|---|-----------------|-------------------------------------|
| <b>Прохождение границы</b>  |                 | <b>Описание прохождения границы</b> |
| <b>от точки</b>   | <b>до точки</b> |                                     |
| <b>1</b>  | <b>2</b>        | <b>3</b>                            |
| 5144  | 5145            | -                                   |
| 5145  | 5146            | -                                   |
| 5146  | 5147            | -                                   |
| 5147  | 5148            | -                                   |
| 5148  | 5149            | -                                   |
| 5149  | 5150            | -                                   |
| 5150  | 5151            | -                                   |
| 5151  | 5152            | -                                   |
| 5152  | 5153            | -                                   |
| 5153  | 5154            | -                                   |
| 5154  | 5155            | -                                   |
| 5155  | 5156            | -                                   |
| 5156  | 5157            | -                                   |
| 5157  | 5158            | -                                   |
| 5158  | 5159            | -                                   |
| 5159  | 5160            | -                                   |
| 5160  | 5161            | -                                   |
| 5161  | 5162            | -                                   |
| 5162  | 5163            | -                                   |
| 5163  | 5134            | -                                   |
| 5164  | 5165            | -                                   |
| 5165  | 5166            | -                                   |
| 5166  | 5167            | -                                   |
| 5167  | 5168            | -                                   |
| 5168  | 5169            | -                                   |
| 5169  | 5170            | -                                   |
| 5170  | 5171            | -                                   |
| 5171  | 5172            | -                                   |
| 5172  | 5173            | -                                   |
| 5173  | 5174            | -                                   |
| 5174  | 5175            | -                                   |
| 5175  | 5176            | -                                   |
| 5176  | 5177            | -                                   |
| 5177  | 5178            | -                                   |
| 5178  | 5179            | -                                   |
| 5179  | 5180            | -                                   |
| 5180  | 5181            | -                                   |



| <b>ТЕКСТОВОЕ ОПИСАНИЕ</b><br><b>местоположения границ населенных пунктов, территориальных зон</b> |                 |                                     |
|---|-----------------|-------------------------------------|
| <b>Прохождение границы</b>  |                 | <b>Описание прохождения границы</b> |
| <b>от точки</b>   | <b>до точки</b> |                                     |
| <b>1</b>  | <b>2</b>        | <b>3</b>                            |
| 5181  | 5182            | -                                   |
| 5182  | 5183            | -                                   |
| 5183  | 5184            | -                                   |
| 5184  | 5185            | -                                   |
| 5185  | 5186            | -                                   |
| 5186  | 5187            | -                                   |
| 5187  | 5188            | -                                   |
| 5188  | 5189            | -                                   |
| 5189  | 5190            | -                                   |
| 5190  | 5191            | -                                   |
| 5191  | 5192            | -                                   |
| 5192  | 5193            | -                                   |
| 5193  | 5194            | -                                   |
| 5194  | 5195            | -                                   |
| 5195  | 5196            | -                                   |
| 5196  | 5197            | -                                   |
| 5197  | 5164            | -                                   |
| 5198  | 5199            | -                                   |
| 5199  | 5200            | -                                   |
| 5200  | 5201            | -                                   |
| 5201  | 5202            | -                                   |
| 5202  | 5203            | -                                   |
| 5203  | 5204            | -                                   |
| 5204  | 5205            | -                                   |
| 5205  | 5206            | -                                   |
| 5206  | 5207            | -                                   |
| 5207  | 5208            | -                                   |
| 5208  | 5209            | -                                   |
| 5209  | 5210            | -                                   |
| 5210  | 5211            | -                                   |
| 5211  | 5212            | -                                   |
| 5212  | 5213            | -                                   |
| 5213  | 5214            | -                                   |
| 5214  | 5215            | -                                   |
| 5215  | 5198            | -                                   |
| 5216  | 5217            | -                                   |
| 5217  | 5218            | -                                   |



| <b>ТЕКСТОВОЕ ОПИСАНИЕ</b><br><b>местоположения границ населенных пунктов, территориальных зон</b> |                 |                                     |
|---|-----------------|-------------------------------------|
| <b>Прохождение границы</b>  |                 | <b>Описание прохождения границы</b> |
| <b>от точки</b>   | <b>до точки</b> |                                     |
| <b>1</b>  | <b>2</b>        | <b>3</b>                            |
| 5218  | 5219            | -                                   |
| 5219  | 5220            | -                                   |
| 5220  | 5221            | -                                   |
| 5221  | 5222            | -                                   |
| 5222  | 5223            | -                                   |
| 5223  | 5224            | -                                   |
| 5224  | 5225            | -                                   |
| 5225  | 5226            | -                                   |
| 5226  | 5227            | -                                   |
| 5227  | 5228            | -                                   |
| 5228  | 5229            | -                                   |
| 5229  | 5230            | -                                   |
| 5230  | 5231            | -                                   |
| 5231  | 5216            | -                                   |
| 5232  | 5233            | -                                   |
| 5233  | 5234            | -                                   |
| 5234  | 5235            | -                                   |
| 5235  | 5236            | -                                   |
| 5236  | 5237            | -                                   |
| 5237  | 5238            | -                                   |
| 5238  | 5239            | -                                   |
| 5239  | 5240            | -                                   |
| 5240  | 5241            | -                                   |
| 5241  | 5242            | -                                   |
| 5242  | 5243            | -                                   |
| 5243  | 5244            | -                                   |
| 5244  | 5245            | -                                   |
| 5245  | 5246            | -                                   |
| 5246  | 5247            | -                                   |
| 5247  | 5248            | -                                   |
| 5248  | 5249            | -                                   |
| 5249  | 5250            | -                                   |
| 5250  | 5251            | -                                   |
| 5251  | 5252            | -                                   |
| 5252  | 5253            | -                                   |
| 5253  | 5254            | -                                   |
| 5254  | 5255            | -                                   |



| <b>ТЕКСТОВОЕ ОПИСАНИЕ</b><br><b>местоположения границ населенных пунктов, территориальных зон</b> |                 |                                     |
|---|-----------------|-------------------------------------|
| <b>Прохождение границы</b>  |                 | <b>Описание прохождения границы</b> |
| <b>от точки</b>   | <b>до точки</b> |                                     |
| <b>1</b>  | <b>2</b>        | <b>3</b>                            |
| 5255  | 5232            | -                                   |
| 5256  | 5257            | -                                   |
| 5257  | 5258            | -                                   |
| 5258  | 5259            | -                                   |
| 5259  | 5260            | -                                   |
| 5260  | 5261            | -                                   |
| 5261  | 5262            | -                                   |
| 5262  | 5263            | -                                   |
| 5263  | 5264            | -                                   |
| 5264  | 5265            | -                                   |
| 5265  | 5266            | -                                   |
| 5266  | 5267            | -                                   |
| 5267  | 5268            | -                                   |
| 5268  | 5269            | -                                   |
| 5269  | 5270            | -                                   |
| 5270  | 5271            | -                                   |
| 5271  | 5272            | -                                   |
| 5272  | 5273            | -                                   |
| 5273  | 5274            | -                                   |
| 5274  | 5275            | -                                   |
| 5275  | 5276            | -                                   |
| 5276  | 5277            | -                                   |
| 5277  | 5278            | -                                   |
| 5278  | 5279            | -                                   |
| 5279  | 5280            | -                                   |
| 5280  | 5281            | -                                   |
| 5281  | 5282            | -                                   |
| 5282  | 5283            | -                                   |
| 5283  | 5284            | -                                   |
| 5284  | 5285            | -                                   |
| 5285  | 5286            | -                                   |
| 5286  | 5256            | -                                   |
| 5287  | 5288            | -                                   |
| 5288  | 5289            | -                                   |
| 5289  | 5290            | -                                   |
| 5290  | 5291            | -                                   |
| 5291  | 5292            | -                                   |



| <b>ТЕКСТОВОЕ ОПИСАНИЕ</b><br><b>местоположения границ населенных пунктов, территориальных зон</b> |                 |                                     |
|---|-----------------|-------------------------------------|
| <b>Прохождение границы</b>  |                 | <b>Описание прохождения границы</b> |
| <b>от точки</b>   | <b>до точки</b> |                                     |
| <b>1</b>  | <b>2</b>        | <b>3</b>                            |
| 5292  | 5293            | -                                   |
| 5293  | 5294            | -                                   |
| 5294  | 5295            | -                                   |
| 5295  | 5296            | -                                   |
| 5296  | 5297            | -                                   |
| 5297  | 5298            | -                                   |
| 5298  | 5299            | -                                   |
| 5299  | 5300            | -                                   |
| 5300  | 5301            | -                                   |
| 5301  | 5302            | -                                   |
| 5302  | 5303            | -                                   |
| 5303  | 5304            | -                                   |
| 5304  | 5305            | -                                   |
| 5305  | 5306            | -                                   |
| 5306  | 5307            | -                                   |
| 5307  | 5308            | -                                   |
| 5308  | 5309            | -                                   |
| 5309  | 5310            | -                                   |
| 5310  | 5311            | -                                   |
| 5311  | 5312            | -                                   |
| 5312  | 5313            | -                                   |
| 5313  | 5314            | -                                   |
| 5314  | 5315            | -                                   |
| 5315  | 5287            | -                                   |
| 5316  | 5317            | -                                   |
| 5317  | 5318            | -                                   |
| 5318  | 5319            | -                                   |
| 5319  | 5320            | -                                   |
| 5320  | 5321            | -                                   |
| 5321  | 5322            | -                                   |
| 5322  | 5323            | -                                   |
| 5323  | 5324            | -                                   |
| 5324  | 5325            | -                                   |
| 5325  | 5326            | -                                   |
| 5326  | 5327            | -                                   |
| 5327  | 5328            | -                                   |
| 5328  | 5329            | -                                   |



| <b>ТЕКСТОВОЕ ОПИСАНИЕ</b><br><b>местоположения границ населенных пунктов, территориальных зон</b> |                 |                                     |
|---|-----------------|-------------------------------------|
| <b>Прохождение границы</b>  |                 | <b>Описание прохождения границы</b> |
| <b>от точки</b>   | <b>до точки</b> |                                     |
| <b>1</b>  | <b>2</b>        | <b>3</b>                            |
| 5329  | 5330            | -                                   |
| 5330  | 5331            | -                                   |
| 5331  | 5332            | -                                   |
| 5332  | 5333            | -                                   |
| 5333  | 5334            | -                                   |
| 5334  | 5335            | -                                   |
| 5335  | 5336            | -                                   |
| 5336  | 5337            | -                                   |
| 5337  | 5338            | -                                   |
| 5338  | 5316            | -                                   |
| 5339  | 5340            | -                                   |
| 5340  | 5341            | -                                   |
| 5341  | 5342            | -                                   |
| 5342  | 5343            | -                                   |
| 5343  | 5344            | -                                   |
| 5344  | 5345            | -                                   |
| 5345  | 5346            | -                                   |
| 5346  | 5347            | -                                   |
| 5347  | 5348            | -                                   |
| 5348  | 5349            | -                                   |
| 5349  | 5350            | -                                   |
| 5350  | 5351            | -                                   |
| 5351  | 5352            | -                                   |
| 5352  | 5353            | -                                   |
| 5353  | 5354            | -                                   |
| 5354  | 5355            | -                                   |
| 5355  | 5356            | -                                   |
| 5356  | 5357            | -                                   |
| 5357  | 5358            | -                                   |
| 5358  | 5359            | -                                   |
| 5359  | 5360            | -                                   |
| 5360  | 5361            | -                                   |
| 5361  | 5362            | -                                   |
| 5362  | 5363            | -                                   |
| 5363  | 5364            | -                                   |
| 5364  | 5365            | -                                   |
| 5365  | 5366            | -                                   |



| <b>ТЕКСТОВОЕ ОПИСАНИЕ</b><br><b>местоположения границ населенных пунктов, территориальных зон</b> |                 |                                     |
|---|-----------------|-------------------------------------|
| <b>Прохождение границы</b>  |                 | <b>Описание прохождения границы</b> |
| <b>от точки</b>   | <b>до точки</b> |                                     |
| <b>1</b>  | <b>2</b>        | <b>3</b>                            |
| 5366  | 5339            | -                                   |
| 5367  | 5368            | -                                   |
| 5368  | 5369            | -                                   |
| 5369  | 5370            | -                                   |
| 5370  | 5371            | -                                   |
| 5371  | 5372            | -                                   |
| 5372  | 5373            | -                                   |
| 5373  | 5374            | -                                   |
| 5374  | 5375            | -                                   |
| 5375  | 5376            | -                                   |
| 5376  | 5377            | -                                   |
| 5377  | 5378            | -                                   |
| 5378  | 5379            | -                                   |
| 5379  | 5380            | -                                   |
| 5380  | 5381            | -                                   |
| 5381  | 5382            | -                                   |
| 5382  | 5383            | -                                   |
| 5383  | 5384            | -                                   |
| 5384  | 5385            | -                                   |
| 5385  | 5386            | -                                   |
| 5386  | 5367            | -                                   |
| 5387  | 5388            | -                                   |
| 5388  | 5389            | -                                   |
| 5389  | 5390            | -                                   |
| 5390  | 5391            | -                                   |
| 5391  | 5392            | -                                   |
| 5392  | 5393            | -                                   |
| 5393  | 5394            | -                                   |
| 5394  | 5395            | -                                   |
| 5395  | 5396            | -                                   |
| 5396  | 5397            | -                                   |
| 5397  | 5398            | -                                   |
| 5398  | 5399            | -                                   |
| 5399  | 5400            | -                                   |
| 5400  | 5401            | -                                   |
| 5401  | 5402            | -                                   |
| 5402  | 5403            | -                                   |



| <b>ТЕКСТОВОЕ ОПИСАНИЕ</b><br><b>местоположения границ населенных пунктов, территориальных зон</b> |                 |                                     |
|---|-----------------|-------------------------------------|
| <b>Прохождение границы</b>  |                 | <b>Описание прохождения границы</b> |
| <b>от точки</b>   | <b>до точки</b> |                                     |
| <b>1</b>  | <b>2</b>        | <b>3</b>                            |
| 5403  | 5404            | -                                   |
| 5404  | 5405            | -                                   |
| 5405  | 5406            | -                                   |
| 5406  | 5407            | -                                   |
| 5407  | 5408            | -                                   |
| 5408  | 5409            | -                                   |
| 5409  | 5410            | -                                   |
| 5410  | 5411            | -                                   |
| 5411  | 5412            | -                                   |
| 5412  | 5413            | -                                   |
| 5413  | 5387            | -                                   |
| 5414  | 5415            | -                                   |
| 5415  | 5416            | -                                   |
| 5416  | 5417            | -                                   |
| 5417  | 5418            | -                                   |
| 5418  | 5419            | -                                   |
| 5419  | 5420            | -                                   |
| 5420  | 5421            | -                                   |
| 5421  | 5422            | -                                   |
| 5422  | 5423            | -                                   |
| 5423  | 5424            | -                                   |
| 5424  | 5425            | -                                   |
| 5425  | 5426            | -                                   |
| 5426  | 5427            | -                                   |
| 5427  | 5428            | -                                   |
| 5428  | 5429            | -                                   |
| 5429  | 5430            | -                                   |
| 5430  | 5431            | -                                   |
| 5431  | 5414            | -                                   |
| 5432  | 5433            | -                                   |
| 5433  | 5434            | -                                   |
| 5434  | 5435            | -                                   |
| 5435  | 5436            | -                                   |
| 5436  | 5437            | -                                   |
| 5437  | 5438            | -                                   |
| 5438  | 5439            | -                                   |
| 5439  | 5440            | -                                   |



| <b>ТЕКСТОВОЕ ОПИСАНИЕ</b><br><b>местоположения границ населенных пунктов, территориальных зон</b> |                 |                                     |
|---|-----------------|-------------------------------------|
| <b>Прохождение границы</b>  |                 | <b>Описание прохождения границы</b> |
| <b>от точки</b>   | <b>до точки</b> |                                     |
| <b>1</b>  | <b>2</b>        | <b>3</b>                            |
| 5440  | 5441            | -                                   |
| 5441  | 5442            | -                                   |
| 5442  | 5443            | -                                   |
| 5443  | 5444            | -                                   |
| 5444  | 5445            | -                                   |
| 5445  | 5446            | -                                   |
| 5446  | 5447            | -                                   |
| 5447  | 5448            | -                                   |
| 5448  | 5449            | -                                   |
| 5449  | 5450            | -                                   |
| 5450  | 5451            | -                                   |
| 5451  | 5452            | -                                   |
| 5452  | 5453            | -                                   |
| 5453  | 5454            | -                                   |
| 5454  | 5455            | -                                   |
| 5455  | 5456            | -                                   |
| 5456  | 5457            | -                                   |
| 5457  | 5458            | -                                   |
| 5458  | 5459            | -                                   |
| 5459  | 5460            | -                                   |
| 5460  | 5461            | -                                   |
| 5461  | 5462            | -                                   |
| 5462  | 5463            | -                                   |
| 5463  | 5464            | -                                   |
| 5464  | 5465            | -                                   |
| 5465  | 5466            | -                                   |
| 5466  | 5467            | -                                   |
| 5467  | 5468            | -                                   |
| 5468  | 5469            | -                                   |
| 5469  | 5470            | -                                   |
| 5470  | 5471            | -                                   |
| 5471  | 5432            | -                                   |
| 5472  | 5473            | -                                   |
| 5473  | 5474            | -                                   |
| 5474  | 5475            | -                                   |
| 5475  | 5476            | -                                   |
| 5476  | 5477            | -                                   |



| <b>ТЕКСТОВОЕ ОПИСАНИЕ</b><br><b>местоположения границ населенных пунктов, территориальных зон</b> |                 |                                     |
|---|-----------------|-------------------------------------|
| <b>Прохождение границы</b>  |                 | <b>Описание прохождения границы</b> |
| <b>от точки</b>   | <b>до точки</b> |                                     |
| <b>1</b>  | <b>2</b>        | <b>3</b>                            |
| 5477  | 5478            | -                                   |
| 5478  | 5479            | -                                   |
| 5479  | 5480            | -                                   |
| 5480  | 5481            | -                                   |
| 5481  | 5482            | -                                   |
| 5482  | 5483            | -                                   |
| 5483  | 5484            | -                                   |
| 5484  | 5485            | -                                   |
| 5485  | 5486            | -                                   |
| 5486  | 5487            | -                                   |
| 5487  | 5472            | -                                   |
| 5488  | 5489            | -                                   |
| 5489  | 5490            | -                                   |
| 5490  | 5491            | -                                   |
| 5491  | 5492            | -                                   |
| 5492  | 5493            | -                                   |
| 5493  | 5494            | -                                   |
| 5494  | 5495            | -                                   |
| 5495  | 5496            | -                                   |
| 5496  | 5497            | -                                   |
| 5497  | 5498            | -                                   |
| 5498  | 5499            | -                                   |
| 5499  | 5500            | -                                   |
| 5500  | 5501            | -                                   |
| 5501  | 5502            | -                                   |
| 5502  | 5503            | -                                   |
| 5503  | 5504            | -                                   |
| 5504  | 5505            | -                                   |
| 5505  | 5506            | -                                   |
| 5506  | 5507            | -                                   |
| 5507  | 5508            | -                                   |
| 5508  | 5509            | -                                   |
| 5509  | 5488            | -                                   |
| 5510  | 5511            | -                                   |
| 5511  | 5512            | -                                   |
| 5512  | 5513            | -                                   |
| 5513  | 5514            | -                                   |



| <b>ТЕКСТОВОЕ ОПИСАНИЕ</b><br><b>местоположения границ населенных пунктов, территориальных зон</b> |                 |                                     |
|---|-----------------|-------------------------------------|
| <b>Прохождение границы</b>  |                 | <b>Описание прохождения границы</b> |
| <b>от точки</b>   | <b>до точки</b> |                                     |
| <b>1</b>  | <b>2</b>        | <b>3</b>                            |
| 5514  | 5515            | -                                   |
| 5515  | 5516            | -                                   |
| 5516  | 5517            | -                                   |
| 5517  | 5518            | -                                   |
| 5518  | 5519            | -                                   |
| 5519  | 5520            | -                                   |
| 5520  | 5521            | -                                   |
| 5521  | 5522            | -                                   |
| 5522  | 5523            | -                                   |
| 5523  | 5524            | -                                   |
| 5524  | 5525            | -                                   |
| 5525  | 5526            | -                                   |
| 5526  | 5527            | -                                   |
| 5527  | 5528            | -                                   |
| 5528  | 5529            | -                                   |
| 5529  | 5530            | -                                   |
| 5530  | 5531            | -                                   |
| 5531  | 5532            | -                                   |
| 5532  | 5533            | -                                   |
| 5533  | 5534            | -                                   |
| 5534  | 5535            | -                                   |
| 5535  | 5536            | -                                   |
| 5536  | 5537            | -                                   |
| 5537  | 5538            | -                                   |
| 5538  | 5539            | -                                   |
| 5539  | 5540            | -                                   |
| 5540  | 5541            | -                                   |
| 5541  | 5510            | -                                   |
| 5542  | 5543            | -                                   |
| 5543  | 5544            | -                                   |
| 5544  | 5545            | -                                   |
| 5545  | 5546            | -                                   |
| 5546  | 5547            | -                                   |
| 5547  | 5548            | -                                   |
| 5548  | 5549            | -                                   |
| 5549  | 5550            | -                                   |
| 5550  | 5551            | -                                   |



| <b>ТЕКСТОВОЕ ОПИСАНИЕ</b><br><b>местоположения границ населенных пунктов, территориальных зон</b> |                 |                                     |
|---|-----------------|-------------------------------------|
| <b>Прохождение границы</b>  |                 | <b>Описание прохождения границы</b> |
| <b>от точки</b>   | <b>до точки</b> |                                     |
| <b>1</b>  | <b>2</b>        | <b>3</b>                            |
| 5551  | 5552            | -                                   |
| 5552  | 5553            | -                                   |
| 5553  | 5554            | -                                   |
| 5554  | 5555            | -                                   |
| 5555  | 5556            | -                                   |
| 5556  | 5557            | -                                   |
| 5557  | 5558            | -                                   |
| 5558  | 5559            | -                                   |
| 5559  | 5560            | -                                   |
| 5560  | 5561            | -                                   |
| 5561  | 5562            | -                                   |
| 5562  | 5563            | -                                   |
| 5563  | 5564            | -                                   |
| 5564  | 5565            | -                                   |
| 5565  | 5566            | -                                   |
| 5566  | 5567            | -                                   |
| 5567  | 5568            | -                                   |
| 5568  | 5569            | -                                   |
| 5569  | 5542            | -                                   |
| 5570  | 5571            | -                                   |
| 5571  | 5572            | -                                   |
| 5572  | 5573            | -                                   |
| 5573  | 5574            | -                                   |
| 5574  | 5575            | -                                   |
| 5575  | 5576            | -                                   |
| 5576  | 5577            | -                                   |
| 5577  | 5578            | -                                   |
| 5578  | 5579            | -                                   |
| 5579  | 5580            | -                                   |
| 5580  | 5581            | -                                   |
| 5581  | 5582            | -                                   |
| 5582  | 5583            | -                                   |
| 5583  | 5584            | -                                   |
| 5584  | 5585            | -                                   |
| 5585  | 5586            | -                                   |
| 5586  | 5587            | -                                   |
| 5587  | 5588            | -                                   |



| <b>ТЕКСТОВОЕ ОПИСАНИЕ</b><br><b>местоположения границ населенных пунктов, территориальных зон</b> |                 |                                     |
|---|-----------------|-------------------------------------|
| <b>Прохождение границы</b>  |                 | <b>Описание прохождения границы</b> |
| <b>от точки</b>   | <b>до точки</b> |                                     |
| <b>1</b>  | <b>2</b>        | <b>3</b>                            |
| 5588  | 5589            | -                                   |
| 5589  | 5590            | -                                   |
| 5590  | 5591            | -                                   |
| 5591  | 5570            | -                                   |
| 5592  | 5593            | -                                   |
| 5593  | 5594            | -                                   |
| 5594  | 5595            | -                                   |
| 5595  | 5596            | -                                   |
| 5596  | 5597            | -                                   |
| 5597  | 5598            | -                                   |
| 5598  | 5599            | -                                   |
| 5599  | 5600            | -                                   |
| 5600  | 5601            | -                                   |
| 5601  | 5602            | -                                   |
| 5602  | 5603            | -                                   |
| 5603  | 5604            | -                                   |
| 5604  | 5605            | -                                   |
| 5605  | 5606            | -                                   |
| 5606  | 5607            | -                                   |
| 5607  | 5608            | -                                   |
| 5608  | 5609            | -                                   |
| 5609  | 5610            | -                                   |
| 5610  | 5611            | -                                   |
| 5611  | 5612            | -                                   |
| 5612  | 5592            | -                                   |
| 5613  | 5614            | -                                   |
| 5614  | 5615            | -                                   |
| 5615  | 5616            | -                                   |
| 5616  | 5617            | -                                   |
| 5617  | 5618            | -                                   |
| 5618  | 5619            | -                                   |
| 5619  | 5620            | -                                   |
| 5620  | 5621            | -                                   |
| 5621  | 5622            | -                                   |
| 5622  | 5623            | -                                   |
| 5623  | 5624            | -                                   |
| 5624  | 5625            | -                                   |



| <b>ТЕКСТОВОЕ ОПИСАНИЕ</b><br><b>местоположения границ населенных пунктов, территориальных зон</b> |                 |                                     |
|---|-----------------|-------------------------------------|
| <b>Прохождение границы</b>  |                 | <b>Описание прохождения границы</b> |
| <b>от точки</b>   | <b>до точки</b> |                                     |
| <b>1</b>  | <b>2</b>        | <b>3</b>                            |
| 5625  | 5626            | -                                   |
| 5626  | 5627            | -                                   |
| 5627  | 5628            | -                                   |
| 5628  | 5629            | -                                   |
| 5629  | 5630            | -                                   |
| 5630  | 5631            | -                                   |
| 5631  | 5632            | -                                   |
| 5632  | 5633            | -                                   |
| 5633  | 5634            | -                                   |
| 5634  | 5635            | -                                   |
| 5635  | 5636            | -                                   |
| 5636  | 5637            | -                                   |
| 5637  | 5638            | -                                   |
| 5638  | 5639            | -                                   |
| 5639  | 5640            | -                                   |
| 5640  | 5641            | -                                   |
| 5641  | 5642            | -                                   |
| 5642  | 5643            | -                                   |
| 5643  | 5644            | -                                   |
| 5644  | 5645            | -                                   |
| 5645  | 5646            | -                                   |
| 5646  | 5647            | -                                   |
| 5647  | 5648            | -                                   |
| 5648  | 5649            | -                                   |
| 5649  | 5650            | -                                   |
| 5650  | 5613            | -                                   |
| 5651  | 5652            | -                                   |
| 5652  | 5653            | -                                   |
| 5653  | 5654            | -                                   |
| 5654  | 5655            | -                                   |
| 5655  | 5656            | -                                   |
| 5656  | 5657            | -                                   |
| 5657  | 5658            | -                                   |
| 5658  | 5659            | -                                   |
| 5659  | 5660            | -                                   |
| 5660  | 5661            | -                                   |
| 5661  | 5662            | -                                   |



| <b>ТЕКСТОВОЕ ОПИСАНИЕ</b><br><b>местоположения границ населенных пунктов, территориальных зон</b> |                 |                                     |
|---|-----------------|-------------------------------------|
| <b>Прохождение границы</b>  |                 | <b>Описание прохождения границы</b> |
| <b>от точки</b>   | <b>до точки</b> |                                     |
| <b>1</b>  | <b>2</b>        | <b>3</b>                            |
| 5662  | 5663            | -                                   |
| 5663  | 5664            | -                                   |
| 5664  | 5665            | -                                   |
| 5665  | 5666            | -                                   |
| 5666  | 5667            | -                                   |
| 5667  | 5651            | -                                   |
| 5668  | 5669            | -                                   |
| 5669  | 5670            | -                                   |
| 5670  | 5671            | -                                   |
| 5671  | 5672            | -                                   |
| 5672  | 5673            | -                                   |
| 5673  | 5674            | -                                   |
| 5674  | 5675            | -                                   |
| 5675  | 5676            | -                                   |
| 5676  | 5677            | -                                   |
| 5677  | 5678            | -                                   |
| 5678  | 5679            | -                                   |
| 5679  | 5680            | -                                   |
| 5680  | 5681            | -                                   |
| 5681  | 5682            | -                                   |
| 5682  | 5683            | -                                   |
| 5683  | 5684            | -                                   |
| 5684  | 5685            | -                                   |
| 5685  | 5686            | -                                   |
| 5686  | 5687            | -                                   |
| 5687  | 5688            | -                                   |
| 5688  | 5689            | -                                   |
| 5689  | 5690            | -                                   |
| 5690  | 5691            | -                                   |
| 5691  | 5692            | -                                   |
| 5692  | 5693            | -                                   |
| 5693  | 5694            | -                                   |
| 5694  | 5695            | -                                   |
| 5695  | 5696            | -                                   |
| 5696  | 5697            | -                                   |
| 5697  | 5698            | -                                   |
| 5698  | 5699            | -                                   |



| <b>ТЕКСТОВОЕ ОПИСАНИЕ</b>  |                 |                                     |
|--|-----------------|-------------------------------------|
| <b>местоположения границ населенных пунктов, территориальных зон</b> |                 |                                     |
| <b>Прохождение границы</b>   |                 | <b>Описание прохождения границы</b> |
| <b>от точки</b>  | <b>до точки</b> |                                     |
| <b>1</b>   | <b>2</b>        | <b>3</b>                            |
| 5699   | 5668            | -                                   |
| 5700   | 5701            | -                                   |
| 5701   | 5702            | -                                   |
| 5702   | 5703            | -                                   |
| 5703   | 5704            | -                                   |
| 5704   | 5705            | -                                   |
| 5705   | 5706            | -                                   |
| 5706   | 5707            | -                                   |
| 5707   | 5708            | -                                   |
| 5708   | 5709            | -                                   |
| 5709   | 5710            | -                                   |
| 5710   | 5711            | -                                   |
| 5711   | 5712            | -                                   |
| 5712   | 5713            | -                                   |
| 5713   | 5714            | -                                   |
| 5714   | 5715            | -                                   |
| 5715   | 5716            | -                                   |
| 5716   | 5717            | -                                   |
| 5717   | 5718            | -                                   |
| 5718   | 5719            | -                                   |
| 5719   | 5700            | -                                   |
| 5720   | 5721            | -                                   |
| 5721   | 5722            | -                                   |
| 5722   | 5723            | -                                   |
| 5723   | 5724            | -                                   |
| 5724   | 5725            | -                                   |
| 5725   | 5726            | -                                   |
| 5726   | 5727            | -                                   |
| 5727   | 5728            | -                                   |
| 5728   | 5729            | -                                   |
| 5729   | 5730            | -                                   |
| 5730   | 5731            | -                                   |
| 5731   | 5732            | -                                   |
| 5732   | 5733            | -                                   |
| 5733   | 5734            | -                                   |
| 5734   | 5735            | -                                   |
| 5735   | 5736            | -                                   |



| <b>ТЕКСТОВОЕ ОПИСАНИЕ</b><br><b>местоположения границ населенных пунктов, территориальных зон</b> |                 |                                     |
|---|-----------------|-------------------------------------|
| <b>Прохождение границы</b>  |                 | <b>Описание прохождения границы</b> |
| <b>от точки</b>   | <b>до точки</b> |                                     |
| <b>1</b>  | <b>2</b>        | <b>3</b>                            |
| 5736  | 5720            | -                                   |
| 5737  | 5738            | -                                   |
| 5738  | 5739            | -                                   |
| 5739  | 5740            | -                                   |
| 5740  | 5741            | -                                   |
| 5741  | 5742            | -                                   |
| 5742  | 5743            | -                                   |
| 5743  | 5744            | -                                   |
| 5744  | 5745            | -                                   |
| 5745  | 5746            | -                                   |
| 5746  | 5747            | -                                   |
| 5747  | 5748            | -                                   |
| 5748  | 5749            | -                                   |
| 5749  | 5750            | -                                   |
| 5750  | 5751            | -                                   |
| 5751  | 5752            | -                                   |
| 5752  | 5753            | -                                   |
| 5753  | 5754            | -                                   |
| 5754  | 5755            | -                                   |
| 5755  | 5737            | -                                   |
| 5756  | 5757            | -                                   |
| 5757  | 5758            | -                                   |
| 5758  | 5759            | -                                   |
| 5759  | 5760            | -                                   |
| 5760  | 5761            | -                                   |
| 5761  | 5762            | -                                   |
| 5762  | 5763            | -                                   |
| 5763  | 5764            | -                                   |
| 5764  | 5765            | -                                   |
| 5765  | 5766            | -                                   |
| 5766  | 5767            | -                                   |
| 5767  | 5768            | -                                   |
| 5768  | 5769            | -                                   |
| 5769  | 5770            | -                                   |
| 5770  | 5756            | -                                   |
| 5771  | 5772            | -                                   |
| 5772  | 5773            | -                                   |



| <b>ТЕКСТОВОЕ ОПИСАНИЕ</b><br><b>местоположения границ населенных пунктов, территориальных зон</b> |                 |                                     |
|---|-----------------|-------------------------------------|
| <b>Прохождение границы</b>  |                 | <b>Описание прохождения границы</b> |
| <b>от точки</b>   | <b>до точки</b> |                                     |
| <b>1</b>  | <b>2</b>        | <b>3</b>                            |
| 5773  | 5774            | -                                   |
| 5774  | 5775            | -                                   |
| 5775  | 5776            | -                                   |
| 5776  | 5777            | -                                   |
| 5777  | 5778            | -                                   |
| 5778  | 5779            | -                                   |
| 5779  | 5780            | -                                   |
| 5780  | 5781            | -                                   |
| 5781  | 5782            | -                                   |
| 5782  | 5783            | -                                   |
| 5783  | 5784            | -                                   |
| 5784  | 5785            | -                                   |
| 5785  | 5786            | -                                   |
| 5786  | 5787            | -                                   |
| 5787  | 5788            | -                                   |
| 5788  | 5789            | -                                   |
| 5789  | 5790            | -                                   |
| 5790  | 5791            | -                                   |
| 5791  | 5792            | -                                   |
| 5792  | 5793            | -                                   |
| 5793  | 5794            | -                                   |
| 5794  | 5795            | -                                   |
| 5795  | 5796            | -                                   |
| 5796  | 5797            | -                                   |
| 5797  | 5798            | -                                   |
| 5798  | 5771            | -                                   |
| 5799  | 5800            | -                                   |
| 5800  | 5801            | -                                   |
| 5801  | 5802            | -                                   |
| 5802  | 5803            | -                                   |
| 5803  | 5804            | -                                   |
| 5804  | 5805            | -                                   |
| 5805  | 5806            | -                                   |
| 5806  | 5807            | -                                   |
| 5807  | 5808            | -                                   |
| 5808  | 5809            | -                                   |
| 5809  | 5810            | -                                   |



| <b>ТЕКСТОВОЕ ОПИСАНИЕ</b><br><b>местоположения границ населенных пунктов, территориальных зон</b> |                 |                                     |
|---|-----------------|-------------------------------------|
| <b>Прохождение границы</b>  |                 | <b>Описание прохождения границы</b> |
| <b>от точки</b>   | <b>до точки</b> |                                     |
| <b>1</b>  | <b>2</b>        | <b>3</b>                            |
| 5810  | 5811            | -                                   |
| 5811  | 5812            | -                                   |
| 5812  | 5813            | -                                   |
| 5813  | 5814            | -                                   |
| 5814  | 5815            | -                                   |
| 5815  | 5816            | -                                   |
| 5816  | 5817            | -                                   |
| 5817  | 5818            | -                                   |
| 5818  | 5819            | -                                   |
| 5819  | 5820            | -                                   |
| 5820  | 5821            | -                                   |
| 5821  | 5822            | -                                   |
| 5822  | 5823            | -                                   |
| 5823  | 5824            | -                                   |
| 5824  | 5825            | -                                   |
| 5825  | 5826            | -                                   |
| 5826  | 5827            | -                                   |
| 5827  | 5828            | -                                   |
| 5828  | 5829            | -                                   |
| 5829  | 5830            | -                                   |
| 5830  | 5831            | -                                   |
| 5831  | 5832            | -                                   |
| 5832  | 5833            | -                                   |
| 5833  | 5834            | -                                   |
| 5834  | 5835            | -                                   |
| 5835  | 5836            | -                                   |
| 5836  | 5837            | -                                   |
| 5837  | 5838            | -                                   |
| 5838  | 5839            | -                                   |
| 5839  | 5840            | -                                   |
| 5840  | 5841            | -                                   |
| 5841  | 5842            | -                                   |
| 5842  | 5843            | -                                   |
| 5843  | 5844            | -                                   |
| 5844  | 5845            | -                                   |
| 5845  | 5846            | -                                   |
| 5846  | 5799            | -                                   |



| <b>ТЕКСТОВОЕ ОПИСАНИЕ</b><br><b>местоположения границ населенных пунктов, территориальных зон</b> |                 |                                     |
|---|-----------------|-------------------------------------|
| <b>Прохождение границы</b>  |                 | <b>Описание прохождения границы</b> |
| <b>от точки</b>   | <b>до точки</b> |                                     |
| <b>1</b>  | <b>2</b>        | <b>3</b>                            |
| 5847  | 5848            | -                                   |
| 5848  | 5849            | -                                   |
| 5849  | 5850            | -                                   |
| 5850  | 5851            | -                                   |
| 5851  | 5852            | -                                   |
| 5852  | 5853            | -                                   |
| 5853  | 5854            | -                                   |
| 5854  | 5855            | -                                   |
| 5855  | 5856            | -                                   |
| 5856  | 5857            | -                                   |
| 5857  | 5858            | -                                   |
| 5858  | 5859            | -                                   |
| 5859  | 5860            | -                                   |
| 5860  | 5861            | -                                   |
| 5861  | 5862            | -                                   |
| 5862  | 5863            | -                                   |
| 5863  | 5864            | -                                   |
| 5864  | 5865            | -                                   |
| 5865  | 5866            | -                                   |
| 5866  | 5867            | -                                   |
| 5867  | 5868            | -                                   |
| 5868  | 5869            | -                                   |
| 5869  | 5847            | -                                   |
| 5870  | 5871            | -                                   |
| 5871  | 5872            | -                                   |
| 5872  | 5873            | -                                   |
| 5873  | 5874            | -                                   |
| 5874  | 5875            | -                                   |
| 5875  | 5876            | -                                   |
| 5876  | 5877            | -                                   |
| 5877  | 5878            | -                                   |
| 5878  | 5879            | -                                   |
| 5879  | 5880            | -                                   |
| 5880  | 5881            | -                                   |
| 5881  | 5882            | -                                   |
| 5882  | 5870            | -                                   |
| 5883  | 5884            | -                                   |



| <b>ТЕКСТОВОЕ ОПИСАНИЕ</b><br><b>местоположения границ населенных пунктов, территориальных зон</b> |                 |                                     |
|---|-----------------|-------------------------------------|
| <b>Прохождение границы</b>  |                 | <b>Описание прохождения границы</b> |
| <b>от точки</b>   | <b>до точки</b> |                                     |
| <b>1</b>  | <b>2</b>        | <b>3</b>                            |
| 5884  | 5885            | -                                   |
| 5885  | 5886            | -                                   |
| 5886  | 5887            | -                                   |
| 5887  | 5888            | -                                   |
| 5888  | 5889            | -                                   |
| 5889  | 5890            | -                                   |
| 5890  | 5891            | -                                   |
| 5891  | 5892            | -                                   |
| 5892  | 5893            | -                                   |
| 5893  | 5894            | -                                   |
| 5894  | 5895            | -                                   |
| 5895  | 5896            | -                                   |
| 5896  | 5883            | -                                   |
| 5897  | 5898            | -                                   |
| 5898  | 5899            | -                                   |
| 5899  | 5900            | -                                   |
| 5900  | 5901            | -                                   |
| 5901  | 5902            | -                                   |
| 5902  | 5903            | -                                   |
| 5903  | 5904            | -                                   |
| 5904  | 5905            | -                                   |
| 5905  | 5906            | -                                   |
| 5906  | 5897            | -                                   |
| 5907  | 5908            | -                                   |
| 5908  | 5909            | -                                   |
| 5909  | 5910            | -                                   |
| 5910  | 5911            | -                                   |
| 5911  | 5912            | -                                   |
| 5912  | 5913            | -                                   |
| 5913  | 5914            | -                                   |
| 5914  | 5915            | -                                   |
| 5915  | 5916            | -                                   |
| 5916  | 5917            | -                                   |
| 5917  | 5918            | -                                   |
| 5918  | 5919            | -                                   |
| 5919  | 5920            | -                                   |
| 5920  | 5921            | -                                   |



| <b>ТЕКСТОВОЕ ОПИСАНИЕ</b><br><b>местоположения границ населенных пунктов, территориальных зон</b> |                 |                                     |
|---|-----------------|-------------------------------------|
| <b>Прохождение границы</b>  |                 | <b>Описание прохождения границы</b> |
| <b>от точки</b>   | <b>до точки</b> |                                     |
| <b>1</b>  | <b>2</b>        | <b>3</b>                            |
| 5921  | 5922            | -                                   |
| 5922  | 5923            | -                                   |
| 5923  | 5924            | -                                   |
| 5924  | 5925            | -                                   |
| 5925  | 5926            | -                                   |
| 5926  | 5927            | -                                   |
| 5927  | 5928            | -                                   |
| 5928  | 5929            | -                                   |
| 5929  | 5930            | -                                   |
| 5930  | 5931            | -                                   |
| 5931  | 5932            | -                                   |
| 5932  | 5907            | -                                   |
| 5933  | 5934            | -                                   |
| 5934  | 5935            | -                                   |
| 5935  | 5936            | -                                   |
| 5936  | 5937            | -                                   |
| 5937  | 5938            | -                                   |
| 5938  | 5939            | -                                   |
| 5939  | 5940            | -                                   |
| 5940  | 5941            | -                                   |
| 5941  | 5942            | -                                   |
| 5942  | 5933            | -                                   |
| 5943  | 5944            | -                                   |
| 5944  | 5945            | -                                   |
| 5945  | 5946            | -                                   |
| 5946  | 5947            | -                                   |
| 5947  | 5948            | -                                   |
| 5948  | 5949            | -                                   |
| 5949  | 5950            | -                                   |
| 5950  | 5951            | -                                   |
| 5951  | 5952            | -                                   |
| 5952  | 5953            | -                                   |
| 5953  | 5954            | -                                   |
| 5954  | 5955            | -                                   |
| 5955  | 5956            | -                                   |
| 5956  | 5957            | -                                   |
| 5957  | 5958            | -                                   |



| <b>ТЕКСТОВОЕ ОПИСАНИЕ</b><br><b>местоположения границ населенных пунктов, территориальных зон</b> |                 |                                     |
|---|-----------------|-------------------------------------|
| <b>Прохождение границы</b>  |                 | <b>Описание прохождения границы</b> |
| <b>от точки</b>   | <b>до точки</b> |                                     |
| <b>1</b>  | <b>2</b>        | <b>3</b>                            |
| 5958  | 5959            | -                                   |
| 5959  | 5960            | -                                   |
| 5960  | 5961            | -                                   |
| 5961  | 5962            | -                                   |
| 5962  | 5963            | -                                   |
| 5963  | 5964            | -                                   |
| 5964  | 5965            | -                                   |
| 5965  | 5966            | -                                   |
| 5966  | 5967            | -                                   |
| 5967  | 5968            | -                                   |
| 5968  | 5969            | -                                   |
| 5969  | 5970            | -                                   |
| 5970  | 5971            | -                                   |
| 5971  | 5972            | -                                   |
| 5972  | 5943            | -                                   |
| 5973  | 5974            | -                                   |
| 5974  | 5975            | -                                   |
| 5975  | 5976            | -                                   |
| 5976  | 5977            | -                                   |
| 5977  | 5978            | -                                   |
| 5978  | 5979            | -                                   |
| 5979  | 5980            | -                                   |
| 5980  | 5981            | -                                   |
| 5981  | 5982            | -                                   |
| 5982  | 5983            | -                                   |
| 5983  | 5984            | -                                   |
| 5984  | 5985            | -                                   |
| 5985  | 5986            | -                                   |
| 5986  | 5987            | -                                   |
| 5987  | 5988            | -                                   |
| 5988  | 5989            | -                                   |
| 5989  | 5990            | -                                   |
| 5990  | 5991            | -                                   |
| 5991  | 5992            | -                                   |
| 5992  | 5973            | -                                   |
| 5993  | 5994            | -                                   |
| 5994  | 5995            | -                                   |



| <b>ТЕКСТОВОЕ ОПИСАНИЕ</b><br><b>местоположения границ населенных пунктов, территориальных зон</b> |                 |                                     |
|---|-----------------|-------------------------------------|
| <b>Прохождение границы</b>  |                 | <b>Описание прохождения границы</b> |
| <b>от точки</b>   | <b>до точки</b> |                                     |
| <b>1</b>  | <b>2</b>        | <b>3</b>                            |
| 5995  | 5996            | -                                   |
| 5996  | 5997            | -                                   |
| 5997  | 5998            | -                                   |
| 5998  | 5999            | -                                   |
| 5999  | 6000            | -                                   |
| 6000  | 6001            | -                                   |
| 6001  | 6002            | -                                   |
| 6002  | 6003            | -                                   |
| 6003  | 6004            | -                                   |
| 6004  | 6005            | -                                   |
| 6005  | 6006            | -                                   |
| 6006  | 6007            | -                                   |
| 6007  | 6008            | -                                   |
| 6008  | 6009            | -                                   |
| 6009  | 6010            | -                                   |
| 6010  | 6011            | -                                   |
| 6011  | 6012            | -                                   |
| 6012  | 6013            | -                                   |
| 6013  | 6014            | -                                   |
| 6014  | 6015            | -                                   |
| 6015  | 6016            | -                                   |
| 6016  | 6017            | -                                   |
| 6017  | 6018            | -                                   |
| 6018  | 6019            | -                                   |
| 6019  | 6020            | -                                   |
| 6020  | 6021            | -                                   |
| 6021  | 6022            | -                                   |
| 6022  | 5993            | -                                   |
| 6023  | 6024            | -                                   |
| 6024  | 6025            | -                                   |
| 6025  | 6026            | -                                   |
| 6026  | 6027            | -                                   |
| 6027  | 6028            | -                                   |
| 6028  | 6029            | -                                   |
| 6029  | 6030            | -                                   |
| 6030  | 6031            | -                                   |
| 6031  | 6032            | -                                   |



| <b>ТЕКСТОВОЕ ОПИСАНИЕ</b><br><b>местоположения границ населенных пунктов, территориальных зон</b> |                 |                                     |
|---|-----------------|-------------------------------------|
| <b>Прохождение границы</b>  |                 | <b>Описание прохождения границы</b> |
| <b>от точки</b>   | <b>до точки</b> |                                     |
| <b>1</b>  | <b>2</b>        | <b>3</b>                            |
| 6032  | 6023            | -                                   |
| 6033  | 6034            | -                                   |
| 6034  | 6035            | -                                   |
| 6035  | 6036            | -                                   |
| 6036  | 6037            | -                                   |
| 6037  | 6038            | -                                   |
| 6038  | 6039            | -                                   |
| 6039  | 6040            | -                                   |
| 6040  | 6041            | -                                   |
| 6041  | 6042            | -                                   |
| 6042  | 6043            | -                                   |
| 6043  | 6044            | -                                   |
| 6044  | 6045            | -                                   |
| 6045  | 6046            | -                                   |
| 6046  | 6047            | -                                   |
| 6047  | 6048            | -                                   |
| 6048  | 6033            | -                                   |
| 6049  | 6050            | -                                   |
| 6050  | 6051            | -                                   |
| 6051  | 6052            | -                                   |
| 6052  | 6053            | -                                   |
| 6053  | 6054            | -                                   |
| 6054  | 6055            | -                                   |
| 6055  | 6056            | -                                   |
| 6056  | 6057            | -                                   |
| 6057  | 6058            | -                                   |
| 6058  | 6059            | -                                   |
| 6059  | 6060            | -                                   |
| 6060  | 6049            | -                                   |
| 6061  | 6062            | -                                   |
| 6062  | 6063            | -                                   |
| 6063  | 6064            | -                                   |
| 6064  | 6065            | -                                   |
| 6065  | 6066            | -                                   |
| 6066  | 6067            | -                                   |
| 6067  | 6068            | -                                   |
| 6068  | 6069            | -                                   |



| <b>ТЕКСТОВОЕ ОПИСАНИЕ</b><br><b>местоположения границ населенных пунктов, территориальных зон</b> |                 |                                     |
|---|-----------------|-------------------------------------|
| <b>Прохождение границы</b>  |                 | <b>Описание прохождения границы</b> |
| <b>от точки</b>   | <b>до точки</b> |                                     |
| <b>1</b>  | <b>2</b>        | <b>3</b>                            |
| 6069  | 6070            | -                                   |
| 6070  | 6071            | -                                   |
| 6071  | 6072            | -                                   |
| 6072  | 6073            | -                                   |
| 6073  | 6074            | -                                   |
| 6074  | 6075            | -                                   |
| 6075  | 6076            | -                                   |
| 6076  | 6077            | -                                   |
| 6077  | 6078            | -                                   |
| 6078  | 6079            | -                                   |
| 6079  | 6080            | -                                   |
| 6080  | 6061            | -                                   |
| 6081  | 6082            | -                                   |
| 6082  | 6083            | -                                   |
| 6083  | 6084            | -                                   |
| 6084  | 6085            | -                                   |
| 6085  | 6086            | -                                   |
| 6086  | 6087            | -                                   |
| 6087  | 6088            | -                                   |
| 6088  | 6089            | -                                   |
| 6089  | 6090            | -                                   |
| 6090  | 6091            | -                                   |
| 6091  | 6092            | -                                   |
| 6092  | 6093            | -                                   |
| 6093  | 6094            | -                                   |
| 6094  | 6095            | -                                   |
| 6095  | 6096            | -                                   |
| 6096  | 6097            | -                                   |
| 6097  | 6098            | -                                   |
| 6098  | 6099            | -                                   |
| 6099  | 6100            | -                                   |
| 6100  | 6101            | -                                   |
| 6101  | 6102            | -                                   |
| 6102  | 6081            | -                                   |
| 6103  | 6104            | -                                   |
| 6104  | 6105            | -                                   |
| 6105  | 6106            | -                                   |



| <b>ТЕКСТОВОЕ ОПИСАНИЕ</b>  |                 |                                     |
|--|-----------------|-------------------------------------|
| <b>местоположения границ населенных пунктов, территориальных зон</b> |                 |                                     |
| <b>Прохождение границы</b>   |                 | <b>Описание прохождения границы</b> |
| <b>от точки</b>  | <b>до точки</b> |                                     |
| <b>1</b>   | <b>2</b>        | <b>3</b>                            |
| 6106   | 6107            | -                                   |
| 6107   | 6108            | -                                   |
| 6108   | 6109            | -                                   |
| 6109   | 6110            | -                                   |
| 6110   | 6111            | -                                   |
| 6111   | 6112            | -                                   |
| 6112   | 6113            | -                                   |
| 6113   | 6114            | -                                   |
| 6114   | 6115            | -                                   |
| 6115   | 6116            | -                                   |
| 6116   | 6117            | -                                   |
| 6117   | 6103            | -                                   |
| 6118   | 6119            | -                                   |
| 6119   | 6120            | -                                   |
| 6120   | 6121            | -                                   |
| 6121   | 6122            | -                                   |
| 6122   | 6123            | -                                   |
| 6123   | 6124            | -                                   |
| 6124   | 6125            | -                                   |
| 6125   | 6126            | -                                   |
| 6126   | 6127            | -                                   |
| 6127   | 6128            | -                                   |
| 6128   | 6129            | -                                   |
| 6129   | 6130            | -                                   |
| 6130   | 6131            | -                                   |
| 6131   | 6132            | -                                   |
| 6132   | 6133            | -                                   |
| 6133   | 6134            | -                                   |
| 6134   | 6135            | -                                   |
| 6135   | 6136            | -                                   |
| 6136   | 6137            | -                                   |
| 6137   | 6138            | -                                   |
| 6138   | 6139            | -                                   |
| 6139   | 6140            | -                                   |
| 6140   | 6141            | -                                   |
| 6141   | 6118            | -                                   |
| 6142   | 6143            | -                                   |



| <b>ТЕКСТОВОЕ ОПИСАНИЕ</b><br><b>местоположения границ населенных пунктов, территориальных зон</b> |                 |                                     |
|---|-----------------|-------------------------------------|
| <b>Прохождение границы</b>  |                 | <b>Описание прохождения границы</b> |
| <b>от точки</b>   | <b>до точки</b> |                                     |
| <b>1</b>  | <b>2</b>        | <b>3</b>                            |
| 6143  | 6144            | -                                   |
| 6144  | 6145            | -                                   |
| 6145  | 6146            | -                                   |
| 6146  | 6147            | -                                   |
| 6147  | 6148            | -                                   |
| 6148  | 6149            | -                                   |
| 6149  | 6150            | -                                   |
| 6150  | 6151            | -                                   |
| 6151  | 6152            | -                                   |
| 6152  | 6153            | -                                   |
| 6153  | 6154            | -                                   |
| 6154  | 6155            | -                                   |
| 6155  | 6156            | -                                   |
| 6156  | 6142            | -                                   |
| 6157  | 6158            | -                                   |
| 6158  | 6159            | -                                   |
| 6159  | 6160            | -                                   |
| 6160  | 6161            | -                                   |
| 6161  | 6162            | -                                   |
| 6162  | 6163            | -                                   |
| 6163  | 6164            | -                                   |
| 6164  | 6165            | -                                   |
| 6165  | 6166            | -                                   |
| 6166  | 6167            | -                                   |
| 6167  | 6168            | -                                   |
| 6168  | 6169            | -                                   |
| 6169  | 6170            | -                                   |
| 6170  | 6171            | -                                   |
| 6171  | 6172            | -                                   |
| 6172  | 6173            | -                                   |
| 6173  | 6174            | -                                   |
| 6174  | 6175            | -                                   |
| 6175  | 6157            | -                                   |
| 6176  | 6177            | -                                   |
| 6177  | 6178            | -                                   |
| 6178  | 6179            | -                                   |
| 6179  | 6180            | -                                   |



| <b>ТЕКСТОВОЕ ОПИСАНИЕ</b><br><b>местоположения границ населенных пунктов, территориальных зон</b> |                 |                                     |
|---|-----------------|-------------------------------------|
| <b>Прохождение границы</b>  |                 | <b>Описание прохождения границы</b> |
| <b>от точки</b>   | <b>до точки</b> |                                     |
| <b>1</b>  | <b>2</b>        | <b>3</b>                            |
| 6180  | 6181            | -                                   |
| 6181  | 6182            | -                                   |
| 6182  | 6183            | -                                   |
| 6183  | 6184            | -                                   |
| 6184  | 6185            | -                                   |
| 6185  | 6186            | -                                   |
| 6186  | 6187            | -                                   |
| 6187  | 6188            | -                                   |
| 6188  | 6189            | -                                   |
| 6189  | 6190            | -                                   |
| 6190  | 6191            | -                                   |
| 6191  | 6192            | -                                   |
| 6192  | 6193            | -                                   |
| 6193  | 6194            | -                                   |
| 6194  | 6176            | -                                   |
| 6195  | 6196            | -                                   |
| 6196  | 6197            | -                                   |
| 6197  | 6198            | -                                   |
| 6198  | 6199            | -                                   |
| 6199  | 6200            | -                                   |
| 6200  | 6201            | -                                   |
| 6201  | 6202            | -                                   |
| 6202  | 6203            | -                                   |
| 6203  | 6204            | -                                   |
| 6204  | 6205            | -                                   |
| 6205  | 6206            | -                                   |
| 6206  | 6207            | -                                   |
| 6207  | 6208            | -                                   |
| 6208  | 6209            | -                                   |
| 6209  | 6210            | -                                   |
| 6210  | 6211            | -                                   |
| 6211  | 6212            | -                                   |
| 6212  | 6213            | -                                   |
| 6213  | 6214            | -                                   |
| 6214  | 6215            | -                                   |
| 6215  | 6216            | -                                   |
| 6216  | 6195            | -                                   |



| <b>ТЕКСТОВОЕ ОПИСАНИЕ</b>  |                 |                                     |
|--|-----------------|-------------------------------------|
| <b>местоположения границ населенных пунктов, территориальных зон</b> |                 |                                     |
| <b>Прохождение границы</b>   |                 | <b>Описание прохождения границы</b> |
| <b>от точки</b>  | <b>до точки</b> |                                     |
| <b>1</b>   | <b>2</b>        | <b>3</b>                            |
| 6217   | 6218            | -                                   |
| 6218   | 6219            | -                                   |
| 6219   | 6220            | -                                   |
| 6220   | 6221            | -                                   |
| 6221   | 6222            | -                                   |
| 6222   | 6223            | -                                   |
| 6223   | 6224            | -                                   |
| 6224   | 6225            | -                                   |
| 6225   | 6226            | -                                   |
| 6226   | 6227            | -                                   |
| 6227   | 6228            | -                                   |
| 6228   | 6229            | -                                   |
| 6229   | 6217            | -                                   |
| 6230   | 6231            | -                                   |
| 6231   | 6232            | -                                   |
| 6232   | 6233            | -                                   |
| 6233   | 6234            | -                                   |
| 6234   | 6235            | -                                   |
| 6235   | 6236            | -                                   |
| 6236   | 6237            | -                                   |
| 6237   | 6238            | -                                   |
| 6238   | 6239            | -                                   |
| 6239   | 6240            | -                                   |
| 6240   | 6241            | -                                   |
| 6241   | 6242            | -                                   |
| 6242   | 6243            | -                                   |
| 6243   | 6244            | -                                   |
| 6244   | 6245            | -                                   |
| 6245   | 6246            | -                                   |
| 6246   | 6247            | -                                   |
| 6247   | 6248            | -                                   |
| 6248   | 6249            | -                                   |
| 6249   | 6230            | -                                   |
| 6250   | 6251            | -                                   |
| 6251   | 6252            | -                                   |
| 6252   | 6253            | -                                   |
| 6253   | 6250            | -                                   |



| <p align="center"><b>ТЕКСТОВОЕ ОПИСАНИЕ</b><br/> <b>местоположения границ населенных пунктов, территориальных зон</b></p> |          |                              |
|---|----------|------------------------------|
| Прохождение границы   |          | Описание прохождения границы |
| от точки  | до точки |                              |
| 1   | 2        | 3                            |
| 6254  | 6255     | -                            |
| 6255  | 6256     | -                            |
| 6256  | 6257     | -                            |
| 6257  | 6258     | -                            |
| 6258  | 6259     | -                            |
| 6259  | 6260     | -                            |
| 6260  | 6261     | -                            |
| 6261  | 6262     | -                            |
| 6262  | 6263     | -                            |
| 6263  | 6264     | -                            |
| 6264  | 6265     | -                            |
| 6265  | 6266     | -                            |
| 6266  | 6267     | -                            |
| 6267  | 6268     | -                            |
| 6268  | 6269     | -                            |
| 6269  | 6270     | -                            |
| 6270  | 6271     | -                            |
| 6271  | 6272     | -                            |
| 6272  | 6273     | -                            |
| 6273  | 6254     | -                            |
| 6274  | 6275     | -                            |
| 6275  | 6276     | -                            |
| 6276  | 6277     | -                            |
| 6277  | 6278     | -                            |
| 6278  | 6279     | -                            |
| 6279  | 6280     | -                            |
| 6280  | 6281     | -                            |
| 6281  | 6282     | -                            |
| 6282  | 6283     | -                            |
| 6283  | 6284     | -                            |
| 6284  | 6274     | -                            |
| 6285  | 6286     | -                            |
| 6286  | 6287     | -                            |
| 6287  | 6288     | -                            |
| 6288  | 6289     | -                            |
| 6289  | 6290     | -                            |
| 6290  | 6291     | -                            |



| <b>ТЕКСТОВОЕ ОПИСАНИЕ</b>  |                 |                                     |
|--|-----------------|-------------------------------------|
| <b>местоположения границ населенных пунктов, территориальных зон</b> |                 |                                     |
| <b>Прохождение границы</b>   |                 | <b>Описание прохождения границы</b> |
| <b>от точки</b>  | <b>до точки</b> |                                     |
| <b>1</b>   | <b>2</b>        | <b>3</b>                            |
| 6291   | 6292            | -                                   |
| 6292   | 6293            | -                                   |
| 6293   | 6294            | -                                   |
| 6294   | 6285            | -                                   |
| 6295   | 6296            | -                                   |
| 6296   | 6297            | -                                   |
| 6297   | 6298            | -                                   |
| 6298   | 6299            | -                                   |
| 6299   | 6300            | -                                   |
| 6300   | 6301            | -                                   |
| 6301   | 6302            | -                                   |
| 6302   | 6303            | -                                   |
| 6303   | 6304            | -                                   |
| 6304   | 6305            | -                                   |
| 6305   | 6306            | -                                   |
| 6306   | 6307            | -                                   |
| 6307   | 6308            | -                                   |
| 6308   | 6309            | -                                   |
| 6309   | 6310            | -                                   |
| 6310   | 6311            | -                                   |
| 6311   | 6312            | -                                   |
| 6312   | 6295            | -                                   |
| 6313   | 6314            | -                                   |
| 6314   | 6315            | -                                   |
| 6315   | 6316            | -                                   |
| 6316   | 6317            | -                                   |
| 6317   | 6318            | -                                   |
| 6318   | 6319            | -                                   |
| 6319   | 6320            | -                                   |
| 6320   | 6321            | -                                   |
| 6321   | 6322            | -                                   |
| 6322   | 6323            | -                                   |
| 6323   | 6313            | -                                   |
| 6324   | 6325            | -                                   |
| 6325   | 6326            | -                                   |
| 6326   | 6327            | -                                   |
| 6327   | 6328            | -                                   |



| <b>ТЕКСТОВОЕ ОПИСАНИЕ</b><br><b>местоположения границ населенных пунктов, территориальных зон</b> |                 |                                     |
|---|-----------------|-------------------------------------|
| <b>Прохождение границы</b>  |                 | <b>Описание прохождения границы</b> |
| <b>от точки</b>   | <b>до точки</b> |                                     |
| <b>1</b>  | <b>2</b>        | <b>3</b>                            |
| 6328  | 6329            | -                                   |
| 6329  | 6330            | -                                   |
| 6330  | 6331            | -                                   |
| 6331  | 6332            | -                                   |
| 6332  | 6333            | -                                   |
| 6333  | 6334            | -                                   |
| 6334  | 6335            | -                                   |
| 6335  | 6336            | -                                   |
| 6336  | 6337            | -                                   |
| 6337  | 6338            | -                                   |
| 6338  | 6339            | -                                   |
| 6339  | 6340            | -                                   |
| 6340  | 6341            | -                                   |
| 6341  | 6342            | -                                   |
| 6342  | 6324            | -                                   |
| 6343  | 6344            | -                                   |
| 6344  | 6345            | -                                   |
| 6345  | 6346            | -                                   |
| 6346  | 6347            | -                                   |
| 6347  | 6348            | -                                   |
| 6348  | 6349            | -                                   |
| 6349  | 6350            | -                                   |
| 6350  | 6351            | -                                   |
| 6351  | 6352            | -                                   |
| 6352  | 6353            | -                                   |
| 6353  | 6354            | -                                   |
| 6354  | 6355            | -                                   |
| 6355  | 6356            | -                                   |
| 6356  | 6357            | -                                   |
| 6357  | 6343            | -                                   |
| 6358  | 6359            | -                                   |
| 6359  | 6360            | -                                   |
| 6360  | 6361            | -                                   |
| 6361  | 6362            | -                                   |
| 6362  | 6363            | -                                   |
| 6363  | 6364            | -                                   |
| 6364  | 6365            | -                                   |



| <b>ТЕКСТОВОЕ ОПИСАНИЕ</b>  |                 |                                     |
|--|-----------------|-------------------------------------|
| <b>местоположения границ населенных пунктов, территориальных зон</b> |                 |                                     |
| <b>Прохождение границы</b>   |                 | <b>Описание прохождения границы</b> |
| <b>от точки</b>  | <b>до точки</b> |                                     |
| <b>1</b>   | <b>2</b>        | <b>3</b>                            |
| 6365   | 6366            | -                                   |
| 6366   | 6367            | -                                   |
| 6367   | 6368            | -                                   |
| 6368   | 6369            | -                                   |
| 6369   | 6370            | -                                   |
| 6370   | 6371            | -                                   |
| 6371   | 6372            | -                                   |
| 6372   | 6373            | -                                   |
| 6373   | 6374            | -                                   |
| 6374   | 6375            | -                                   |
| 6375   | 6376            | -                                   |
| 6376   | 6377            | -                                   |
| 6377   | 6378            | -                                   |
| 6378   | 6379            | -                                   |
| 6379   | 6380            | -                                   |
| 6380   | 6358            | -                                   |
| 6381   | 6382            | -                                   |
| 6382   | 6383            | -                                   |
| 6383   | 6384            | -                                   |
| 6384   | 6385            | -                                   |
| 6385   | 6386            | -                                   |
| 6386   | 6387            | -                                   |
| 6387   | 6388            | -                                   |
| 6388   | 6389            | -                                   |
| 6389   | 6390            | -                                   |
| 6390   | 6381            | -                                   |
| 6391   | 6392            | -                                   |
| 6392   | 6393            | -                                   |
| 6393   | 6394            | -                                   |
| 6394   | 6395            | -                                   |
| 6395   | 6396            | -                                   |
| 6396   | 6397            | -                                   |
| 6397   | 6398            | -                                   |
| 6398   | 6399            | -                                   |
| 6399   | 6400            | -                                   |
| 6400   | 6391            | -                                   |
| 6401   | 6402            | -                                   |



| <b>ТЕКСТОВОЕ ОПИСАНИЕ</b><br><b>местоположения границ населенных пунктов, территориальных зон</b> |                 |                                     |
|---|-----------------|-------------------------------------|
| <b>Прохождение границы</b>  |                 | <b>Описание прохождения границы</b> |
| <b>от точки</b>   | <b>до точки</b> |                                     |
| <b>1</b>  | <b>2</b>        | <b>3</b>                            |
| 6402  | 6403            | -                                   |
| 6403  | 6404            | -                                   |
| 6404  | 6405            | -                                   |
| 6405  | 6406            | -                                   |
| 6406  | 6401            | -                                   |
| 6407  | 6408            | -                                   |
| 6408  | 6409            | -                                   |
| 6409  | 6410            | -                                   |
| 6410  | 6411            | -                                   |
| 6411  | 6412            | -                                   |
| 6412  | 6413            | -                                   |
| 6413  | 6414            | -                                   |
| 6414  | 6415            | -                                   |
| 6415  | 6416            | -                                   |
| 6416  | 6417            | -                                   |
| 6417  | 6418            | -                                   |
| 6418  | 6419            | -                                   |
| 6419  | 6420            | -                                   |
| 6420  | 6421            | -                                   |
| 6421  | 6422            | -                                   |
| 6422  | 6423            | -                                   |
| 6423  | 6424            | -                                   |
| 6424  | 6425            | -                                   |
| 6425  | 6426            | -                                   |
| 6426  | 6427            | -                                   |
| 6427  | 6428            | -                                   |
| 6428  | 6429            | -                                   |
| 6429  | 6430            | -                                   |
| 6430  | 6407            | -                                   |
| 6431  | 6432            | -                                   |
| 6432  | 6433            | -                                   |
| 6433  | 6434            | -                                   |
| 6434  | 6435            | -                                   |
| 6435  | 6436            | -                                   |
| 6436  | 6437            | -                                   |
| 6437  | 6438            | -                                   |
| 6438  | 6439            | -                                   |



| <b>ТЕКСТОВОЕ ОПИСАНИЕ</b><br><b>местоположения границ населенных пунктов, территориальных зон</b> |                 |                                     |
|---|-----------------|-------------------------------------|
| <b>Прохождение границы</b>  |                 | <b>Описание прохождения границы</b> |
| <b>от точки</b>   | <b>до точки</b> |                                     |
| <b>1</b>  | <b>2</b>        | <b>3</b>                            |
| 6439  | 6440            | -                                   |
| 6440  | 6441            | -                                   |
| 6441  | 6442            | -                                   |
| 6442  | 6443            | -                                   |
| 6443  | 6444            | -                                   |
| 6444  | 6431            | -                                   |
| 6445  | 6446            | -                                   |
| 6446  | 6447            | -                                   |
| 6447  | 6448            | -                                   |
| 6448  | 6449            | -                                   |
| 6449  | 6450            | -                                   |
| 6450  | 6451            | -                                   |
| 6451  | 6445            | -                                   |
| 6452  | 6453            | -                                   |
| 6453  | 6454            | -                                   |
| 6454  | 6455            | -                                   |
| 6455  | 6456            | -                                   |
| 6456  | 6457            | -                                   |
| 6457  | 6458            | -                                   |
| 6458  | 6459            | -                                   |
| 6459  | 6460            | -                                   |
| 6460  | 6452            | -                                   |
| 6461  | 6462            | -                                   |
| 6462  | 6463            | -                                   |
| 6463  | 6464            | -                                   |
| 6464  | 6465            | -                                   |
| 6465  | 6466            | -                                   |
| 6466  | 6467            | -                                   |
| 6467  | 6468            | -                                   |
| 6468  | 6469            | -                                   |
| 6469  | 6470            | -                                   |
| 6470  | 6461            | -                                   |
| 6471  | 6472            | -                                   |
| 6472  | 6473            | -                                   |
| 6473  | 6474            | -                                   |
| 6474  | 6475            | -                                   |
| 6475  | 6476            | -                                   |



| <b>ТЕКСТОВОЕ ОПИСАНИЕ</b>  |                 |                                     |
|--|-----------------|-------------------------------------|
| <b>местоположения границ населенных пунктов, территориальных зон</b> |                 |                                     |
| <b>Прохождение границы</b>   |                 | <b>Описание прохождения границы</b> |
| <b>от точки</b>  | <b>до точки</b> |                                     |
| <b>1</b>   | <b>2</b>        | <b>3</b>                            |
| 6476   | 6477            | -                                   |
| 6477   | 6478            | -                                   |
| 6478   | 6479            | -                                   |
| 6479   | 6480            | -                                   |
| 6480   | 6481            | -                                   |
| 6481   | 6471            | -                                   |
| 6482   | 6483            | -                                   |
| 6483   | 6484            | -                                   |
| 6484   | 6485            | -                                   |
| 6485   | 6486            | -                                   |
| 6486   | 6487            | -                                   |
| 6487   | 6488            | -                                   |
| 6488   | 6489            | -                                   |
| 6489   | 6490            | -                                   |
| 6490   | 6491            | -                                   |
| 6491   | 6492            | -                                   |
| 6492   | 6493            | -                                   |
| 6493   | 6482            | -                                   |
| 6494   | 6495            | -                                   |
| 6495   | 6496            | -                                   |
| 6496   | 6497            | -                                   |
| 6497   | 6498            | -                                   |
| 6498   | 6499            | -                                   |
| 6499   | 6500            | -                                   |
| 6500   | 6501            | -                                   |
| 6501   | 6502            | -                                   |
| 6502   | 6503            | -                                   |
| 6503   | 6504            | -                                   |
| 6504   | 6505            | -                                   |
| 6505   | 6506            | -                                   |
| 6506   | 6507            | -                                   |
| 6507   | 6508            | -                                   |
| 6508   | 6509            | -                                   |
| 6509   | 6510            | -                                   |
| 6510   | 6494            | -                                   |
| 6511   | 6512            | -                                   |
| 6512   | 6513            | -                                   |



| <b>ТЕКСТОВОЕ ОПИСАНИЕ</b>  |                 |                                     |
|--|-----------------|-------------------------------------|
| <b>местоположения границ населенных пунктов, территориальных зон</b> |                 |                                     |
| <b>Прохождение границы</b>   |                 | <b>Описание прохождения границы</b> |
| <b>от точки</b>  | <b>до точки</b> |                                     |
| <b>1</b>   | <b>2</b>        | <b>3</b>                            |
| 6513   | 6514            | -                                   |
| 6514   | 6515            | -                                   |
| 6515   | 6516            | -                                   |
| 6516   | 6517            | -                                   |
| 6517   | 6518            | -                                   |
| 6518   | 6511            | -                                   |
| 6519   | 6520            | -                                   |
| 6520   | 6521            | -                                   |
| 6521   | 6522            | -                                   |
| 6522   | 6523            | -                                   |
| 6523   | 6524            | -                                   |
| 6524   | 6525            | -                                   |
| 6525   | 6526            | -                                   |
| 6526   | 6527            | -                                   |
| 6527   | 6528            | -                                   |
| 6528   | 6529            | -                                   |
| 6529   | 6530            | -                                   |
| 6530   | 6531            | -                                   |
| 6531   | 6532            | -                                   |
| 6532   | 6533            | -                                   |
| 6533   | 6519            | -                                   |
| 6534   | 6535            | -                                   |
| 6535   | 6536            | -                                   |
| 6536   | 6537            | -                                   |
| 6537   | 6538            | -                                   |
| 6538   | 6539            | -                                   |
| 6539   | 6534            | -                                   |
| 6540   | 6541            | -                                   |
| 6541   | 6542            | -                                   |
| 6542   | 6543            | -                                   |
| 6543   | 6544            | -                                   |
| 6544   | 6545            | -                                   |
| 6545   | 6546            | -                                   |
| 6546   | 6547            | -                                   |
| 6547   | 6548            | -                                   |
| 6548   | 6549            | -                                   |
| 6549   | 6540            | -                                   |



| <b>ТЕКСТОВОЕ ОПИСАНИЕ</b><br><b>местоположения границ населенных пунктов, территориальных зон</b> |                 |                                     |
|---|-----------------|-------------------------------------|
| <b>Прохождение границы</b>  |                 | <b>Описание прохождения границы</b> |
| <b>от точки</b>   | <b>до точки</b> |                                     |
| <b>1</b>  | <b>2</b>        | <b>3</b>                            |
| 6550  | 6551            | -                                   |
| 6551  | 6552            | -                                   |
| 6552  | 6553            | -                                   |
| 6553  | 6554            | -                                   |
| 6554  | 6555            | -                                   |
| 6555  | 6550            | -                                   |
| 6556  | 6557            | -                                   |
| 6557  | 6558            | -                                   |
| 6558  | 6559            | -                                   |
| 6559  | 6560            | -                                   |
| 6560  | 6561            | -                                   |
| 6561  | 6562            | -                                   |
| 6562  | 6556            | -                                   |
| 6563  | 6564            | -                                   |
| 6564  | 6565            | -                                   |
| 6565  | 6566            | -                                   |
| 6566  | 6567            | -                                   |
| 6567  | 6568            | -                                   |
| 6568  | 6563            | -                                   |
| 6569  | 6570            | -                                   |
| 6570  | 6571            | -                                   |
| 6571  | 6572            | -                                   |
| 6572  | 6569            | -                                   |
| 6573  | 6574            | -                                   |
| 6574  | 6575            | -                                   |
| 6575  | 6576            | -                                   |
| 6576  | 6577            | -                                   |
| 6577  | 6578            | -                                   |
| 6578  | 6579            | -                                   |
| 6579  | 6580            | -                                   |
| 6580  | 6581            | -                                   |
| 6581  | 6582            | -                                   |
| 6582  | 6573            | -                                   |
| 6583  | 6584            | -                                   |
| 6584  | 6585            | -                                   |
| 6585  | 6586            | -                                   |
| 6586  | 6587            | -                                   |



| <b>ТЕКСТОВОЕ ОПИСАНИЕ</b><br><b>местоположения границ населенных пунктов, территориальных зон</b> |                 |                                     |
|---|-----------------|-------------------------------------|
| <b>Прохождение границы</b>  |                 | <b>Описание прохождения границы</b> |
| <b>от точки</b>   | <b>до точки</b> |                                     |
| <b>1</b>  | <b>2</b>        | <b>3</b>                            |
| 6587  | 6588            | -                                   |
| 6588  | 6589            | -                                   |
| 6589  | 6590            | -                                   |
| 6590  | 6591            | -                                   |
| 6591  | 6592            | -                                   |
| 6592  | 6593            | -                                   |
| 6593  | 6594            | -                                   |
| 6594  | 6595            | -                                   |
| 6595  | 6596            | -                                   |
| 6596  | 6597            | -                                   |
| 6597  | 6598            | -                                   |
| 6598  | 6599            | -                                   |
| 6599  | 6600            | -                                   |
| 6600  | 6601            | -                                   |
| 6601  | 6602            | -                                   |
| 6602  | 6603            | -                                   |
| 6603  | 6604            | -                                   |
| 6604  | 6583            | -                                   |
| 6605  | 6606            | -                                   |
| 6606  | 6607            | -                                   |
| 6607  | 6608            | -                                   |
| 6608  | 6609            | -                                   |
| 6609  | 6605            | -                                   |
| 6610  | 6611            | -                                   |
| 6611  | 6612            | -                                   |
| 6612  | 6613            | -                                   |
| 6613  | 6614            | -                                   |
| 6614  | 6615            | -                                   |
| 6615  | 6616            | -                                   |
| 6616  | 6617            | -                                   |
| 6617  | 6610            | -                                   |
| 6618  | 6619            | -                                   |
| 6619  | 6620            | -                                   |
| 6620  | 6621            | -                                   |
| 6621  | 6622            | -                                   |
| 6622  | 6623            | -                                   |
| 6623  | 6624            | -                                   |



| <b>ТЕКСТОВОЕ ОПИСАНИЕ</b><br><b>местоположения границ населенных пунктов, территориальных зон</b> |          |                              |
|---|----------|------------------------------|
| Прохождение границы   |          | Описание прохождения границы |
| от точки  | до точки |                              |
| 1   | 2        | 3                            |
| 6624  | 6618     | -                            |
| 6625  | 6626     | -                            |
| 6626  | 6627     | -                            |
| 6627  | 6628     | -                            |
| 6628  | 6629     | -                            |
| 6629  | 6630     | -                            |
| 6630  | 6625     | -                            |
| 6631  | 6632     | -                            |
| 6632  | 6633     | -                            |
| 6633  | 6634     | -                            |
| 6634  | 6635     | -                            |
| 6635  | 6631     | -                            |
| 6636  | 6637     | -                            |
| 6637  | 6638     | -                            |
| 6638  | 6639     | -                            |
| 6639  | 6636     | -                            |
| 6640  | 6641     | -                            |
| 6641  | 6642     | -                            |
| 6642  | 6643     | -                            |
| 6643  | 6644     | -                            |
| 6644  | 6645     | -                            |
| 6645  | 6640     | -                            |
| 6646  | 6647     | -                            |
| 6647  | 6648     | -                            |
| 6648  | 6649     | -                            |
| 6649  | 6650     | -                            |
| 6650  | 6651     | -                            |
| 6651  | 6652     | -                            |
| 6652  | 6646     | -                            |
| 6653  | 6654     | -                            |
| 6654  | 6655     | -                            |
| 6655  | 6656     | -                            |
| 6656  | 6657     | -                            |
| 6657  | 6658     | -                            |
| 6658  | 6659     | -                            |
| 6659  | 6653     | -                            |
| 6660  | 6661     | -                            |



| ТЕКСТОВОЕ ОПИСАНИЕ<br>местоположения границ населенных пунктов, территориальных зон |          |                              |
|---|----------|------------------------------|
| Прохождение границы   |          | Описание прохождения границы |
| от точки  | до точки |                              |
| 1   | 2        | 3                            |
| 6661  | 6662     | -                            |
| 6662  | 6663     | -                            |
| 6663  | 6664     | -                            |
| 6664  | 6665     | -                            |
| 6665  | 6660     | -                            |
| 6666  | 6667     | -                            |
| 6667  | 6668     | -                            |
| 6668  | 6669     | -                            |
| 6669  | 6666     | -                            |
| 6670  | 6671     | -                            |
| 6671  | 6672     | -                            |
| 6672  | 6670     | -                            |
| 6673  | 6674     | -                            |
| 6674  | 6675     | -                            |
| 6675  | 6673     | -                            |
| 6676  | 6677     | -                            |
| 6677  | 6678     | -                            |
| 6678  | 6679     | -                            |
| 6679  | 6676     | -                            |
|   |          |                              |



## ГРАФИЧЕСКОЕ ОПИСАНИЕ

местоположения границ населенных пунктов, территориальных зон, особо охраняемых природных территорий, зон с особыми условиями использования территории

### Зона застройки малоэтажными жилыми домами

(наименование объекта, местоположение границ которого описано (далее - объект))

## Раздел 1

### Сведения об объекте

| № п/п | Характеристики объекта  | Описание характеристик                |
|-------|---|---------------------------------------|
| 1     | 2   | 3                                     |
| 1.    | Местоположение объекта  | Ленинградская область, м.о Гатчинский |
| 2.    | Площадь объекта +/- величина погрешности определения площади (Р +/- Дельта Р) | 566729 +/- 13174 м²                   |
| 3.    | Иные характеристики объекта   | -                                     |



## Раздел 2

### Сведения о местоположении границ объекта

1. Система координат МСК-47, зона 2

2. Сведения о характерных точках границ объекта

| Обозначение<br>характерных точек<br>границ | Координаты, м |            | Метод<br>определения<br>координат<br>характерной точки | Средняя<br>квадратическая<br>погрешность<br>положения<br>характерной<br>точки (Mt), м | Описание<br>обозначения<br>точки на<br>местности (при<br>наличии) |
|--|---------------|------------|--|---|---|
|  | X             | Y          |  |   |   |
| 1  | 2             | 3          | 4  | 5   | 6   |
| 1  | 399708.44     | 2200433.09 | Картометрический<br>метод                              | 5.0   | Закрепление<br>отсутствует  |
| 2  | 399671.65     | 2200422.09 | Картометрический<br>метод                              | 5.0   | Закрепление<br>отсутствует  |
| 3  | 399645.99     | 2200414.43 | Картометрический<br>метод                              | 5.0   | Закрепление<br>отсутствует  |
| 4  | 399635.65     | 2200372.96 | Картометрический<br>метод                              | 5.0   | Закрепление<br>отсутствует  |
| 5  | 399635.63     | 2200372.94 | Картометрический<br>метод                              | 5.0   | Закрепление<br>отсутствует  |
| 6  | 399629.66     | 2200348.98 | Картометрический<br>метод                              | 5.0   | Закрепление<br>отсутствует  |
| 7  | 399624.12     | 2200326.75 | Картометрический<br>метод                              | 5.0   | Закрепление<br>отсутствует  |
| 8  | 399613.62     | 2200316.25 | Картометрический<br>метод                              | 5.0   | Закрепление<br>отсутствует  |
| 9  | 399609.26     | 2200299.23 | Картометрический<br>метод                              | 5.0   | Закрепление<br>отсутствует  |
| 10   | 399608.41     | 2200295.88 | Картометрический<br>метод                              | 5.0   | Закрепление<br>отсутствует  |
| 11   | 399603.06     | 2200277.28 | Картометрический<br>метод                              | 5.0   | Закрепление<br>отсутствует  |
| 12   | 399594.77     | 2200248.41 | Картометрический<br>метод                              | 5.0   | Закрепление<br>отсутствует  |
| 13   | 399595.84     | 2200239.77 | Картометрический<br>метод                              | 5.0   | Закрепление<br>отсутствует  |
| 14   | 399602.08     | 2200189.46 | Картометрический<br>метод                              | 5.0   | Закрепление<br>отсутствует  |
| 15   | 399608.32     | 2200139.13 | Картометрический<br>метод                              | 5.0   | Закрепление<br>отсутствует  |
| 16   | 399614.57     | 2200088.79 | Картометрический<br>метод                              | 5.0   | Закрепление<br>отсутствует  |
| 17   | 399620.81     | 2200038.47 | Картометрический<br>метод                              | 5.0   | Закрепление<br>отсутствует  |
| 18   | 399627.41     | 2199985.22 | Картометрический<br>метод                              | 5.0   | Закрепление<br>отсутствует  |
| 19   | 399641.66     | 2199987.11 | Картометрический<br>метод                              | 5.0   | Закрепление<br>отсутствует  |
| 20   | 399662.42     | 2199988.36 | Картометрический<br>метод                              | 5.0   | Закрепление<br>отсутствует  |
| 21   | 399715.05     | 2199991.52 | Картометрический<br>метод                              | 5.0   | Закрепление<br>отсутствует  |
| 22   | 399765.67     | 2199994.54 | Картометрический<br>метод                              | 5.0   | Закрепление<br>отсутствует  |



| 2. Сведения о характерных точках границ объекта |               |            |  |   |   |
|---|---------------|------------|--|---|---|
| Обозначение<br>характерных точек<br>границ      | Координаты, м |            | Метод<br>определения<br>координат<br>характерной точки | Средняя<br>квадратическая<br>погрешность<br>положения<br>характерной<br>точки (Mt), м | Описание<br>обозначения<br>точки на<br>местности (при<br>наличии) |
|   | X             | Y          |  |   |   |
| 1   | 2             | 3          | 4  | 5   | 6   |
| 23  | 399815.76     | 2199997.56 | Картометрический<br>метод                              | 5.0   | Закрепление<br>отсутствует  |
| 24  | 399816.34     | 2199996.76 | Картометрический<br>метод                              | 5.0   | Закрепление<br>отсутствует  |
| 25  | 399835.31     | 2199970.35 | Картометрический<br>метод                              | 5.0   | Закрепление<br>отсутствует  |
| 26  | 399864.92     | 2199929.17 | Картометрический<br>метод                              | 5.0   | Закрепление<br>отсутствует  |
| 27  | 399894.26     | 2199888.32 | Картометрический<br>метод                              | 5.0   | Закрепление<br>отсутствует  |
| 28  | 399918.55     | 2199854.55 | Картометрический<br>метод                              | 5.0   | Закрепление<br>отсутствует  |
| 29  | 399919.38     | 2199853.38 | Картометрический<br>метод                              | 5.0   | Закрепление<br>отсутствует  |
| 30  | 399947.22     | 2199871.24 | Картометрический<br>метод                              | 5.0   | Закрепление<br>отсутствует  |
| 31  | 399955.69     | 2199876.67 | Картометрический<br>метод                              | 5.0   | Закрепление<br>отсутствует  |
| 32  | 399973.78     | 2199888.28 | Картометрический<br>метод                              | 5.0   | Закрепление<br>отсутствует  |
| 33  | 399984.30     | 2199895.03 | Картометрический<br>метод                              | 5.0   | Закрепление<br>отсутствует  |
| 34  | 400006.59     | 2199909.33 | Картометрический<br>метод                              | 5.0   | Закрепление<br>отсутствует  |
| 35  | 400017.09     | 2199916.07 | Картометрический<br>метод                              | 5.0   | Закрепление<br>отсутствует  |
| 36  | 400035.87     | 2199928.12 | Картометрический<br>метод                              | 5.0   | Закрепление<br>отсутствует  |
| 37  | 400045.70     | 2199934.43 | Картометрический<br>метод                              | 5.0   | Закрепление<br>отсутствует  |
| 38  | 400070.12     | 2199950.09 | Картометрический<br>метод                              | 5.0   | Закрепление<br>отсутствует  |
| 39  | 400163.22     | 2200009.82 | Картометрический<br>метод                              | 5.0   | Закрепление<br>отсутствует  |
| 40  | 400193.13     | 2200029.01 | Картометрический<br>метод                              | 5.0   | Закрепление<br>отсутствует  |
| 41  | 400191.92     | 2200030.03 | Картометрический<br>метод                              | 5.0   | Закрепление<br>отсутствует  |
| 42  | 400176.28     | 2200043.08 | Картометрический<br>метод                              | 5.0   | Закрепление<br>отсутствует  |
| 43  | 400146.48     | 2200067.95 | Картометрический<br>метод                              | 5.0   | Закрепление<br>отсутствует  |
| 44  | 400138.62     | 2200074.51 | Картометрический<br>метод                              | 5.0   | Закрепление<br>отсутствует  |
| 45  | 400129.42     | 2200082.21 | Картометрический<br>метод                              | 5.0   | Закрепление<br>отсутствует  |
| 46  | 400095.82     | 2200110.24 | Картометрический<br>метод                              | 5.0   | Закрепление<br>отсутствует  |
| 47  | 400089.85     | 2200115.23 | Картометрический<br>метод                              | 5.0   | Закрепление<br>отсутствует  |
|   |               |            |  |   |   |



| 2. Сведения о характерных точках границ объекта |               |            |  |   |   |
|---|---------------|------------|--|---|---|
| Обозначение<br>характерных точек<br>границ      | Координаты, м |            | Метод<br>определения<br>координат<br>характерной точки | Средняя<br>квадратическая<br>погрешность<br>положения<br>характерной<br>точки (Mt), м | Описание<br>обозначения<br>точки на<br>местности (при<br>наличии) |
|   | X             | Y          |  |   |   |
| 1   | 2             | 3          | 4  | 5   | 6   |
| 48  | 400079.75     | 2200124.92 | Картометрический<br>метод                              | 5.0   | Закрепление<br>отсутствует  |
| 49  | 400031.99     | 2200170.70 | Картометрический<br>метод                              | 5.0   | Закрепление<br>отсутствует  |
| 50  | 400013.42     | 2200188.51 | Картометрический<br>метод                              | 5.0   | Закрепление<br>отсутствует  |
| 51  | 400009.25     | 2200192.51 | Картометрический<br>метод                              | 5.0   | Закрепление<br>отсутствует  |
| 52  | 399997.61     | 2200209.06 | Картометрический<br>метод                              | 5.0   | Закрепление<br>отсутствует  |
| 53  | 399981.56     | 2200231.90 | Картометрический<br>метод                              | 5.0   | Закрепление<br>отсутствует  |
| 54  | 399966.02     | 2200254.08 | Картометрический<br>метод                              | 5.0   | Закрепление<br>отсутствует  |
| 55  | 399951.24     | 2200275.03 | Картометрический<br>метод                              | 5.0   | Закрепление<br>отсутствует  |
| 56  | 399947.51     | 2200280.37 | Картометрический<br>метод                              | 5.0   | Закрепление<br>отсутствует  |
| 57  | 399943.25     | 2200286.20 | Картометрический<br>метод                              | 5.0   | Закрепление<br>отсутствует  |
| 58  | 399938.40     | 2200292.84 | Картометрический<br>метод                              | 5.0   | Закрепление<br>отсутствует  |
| 59  | 399894.91     | 2200352.39 | Картометрический<br>метод                              | 5.0   | Закрепление<br>отсутствует  |
| 60  | 399890.22     | 2200366.53 | Картометрический<br>метод                              | 5.0   | Закрепление<br>отсутствует  |
| 61  | 399874.60     | 2200380.65 | Картометрический<br>метод                              | 5.0   | Закрепление<br>отсутствует  |
| 62  | 399842.77     | 2200399.37 | Картометрический<br>метод                              | 5.0   | Закрепление<br>отсутствует  |
| 63  | 399837.15     | 2200402.69 | Картометрический<br>метод                              | 5.0   | Закрепление<br>отсутствует  |
| 64  | 399772.72     | 2200440.59 | Картометрический<br>метод                              | 5.0   | Закрепление<br>отсутствует  |
| 65  | 399759.53     | 2200448.35 | Картометрический<br>метод                              | 5.0   | Закрепление<br>отсутствует  |
| 1   | 399708.44     | 2200433.09 | Картометрический<br>метод                              | 5.0   | Закрепление<br>отсутствует  |
| 66  | 400118.56     | 2199957.42 | Картометрический<br>метод                              | 5.0   | Закрепление<br>отсутствует  |
| 67  | 400110.16     | 2199952.02 | Картометрический<br>метод                              | 5.0   | Закрепление<br>отсутствует  |
| 68  | 400095.28     | 2199942.48 | Картометрический<br>метод                              | 5.0   | Закрепление<br>отсутствует  |
| 69  | 400081.35     | 2199933.55 | Картометрический<br>метод                              | 5.0   | Закрепление<br>отсутствует  |
| 70  | 400056.50     | 2199917.60 | Картометрический<br>метод                              | 5.0   | Закрепление<br>отсутствует  |
| 71  | 399985.27     | 2199871.90 | Картометрический<br>метод                              | 5.0   | Закрепление<br>отсутствует  |
|   |               |            |  |   |   |



| 2. Сведения о характерных точках границ объекта |               |            |  |   |   |
|---|---------------|------------|--|---|---|
| Обозначение<br>характерных точек<br>границ      | Координаты, м |            | Метод<br>определения<br>координат<br>характерной точки | Средняя<br>квадратическая<br>погрешность<br>положения<br>характерной<br>точки (Mt), м | Описание<br>обозначения<br>точки на<br>местности (при<br>наличии) |
|   | X             | Y          |  |   |   |
| 1   | 2             | 3          | 4  | 5   | 6   |
| 72  | 399966.46     | 2199859.83 | Картометрический<br>метод                              | 5.0   | Закрепление<br>отсутствует  |
| 73  | 399958.02     | 2199854.42 | Картометрический<br>метод                              | 5.0   | Закрепление<br>отсутствует  |
| 74  | 399930.90     | 2199837.02 | Картометрический<br>метод                              | 5.0   | Закрепление<br>отсутствует  |
| 75  | 399938.35     | 2199826.38 | Картометрический<br>метод                              | 5.0   | Закрепление<br>отсутствует  |
| 76  | 399942.94     | 2199819.83 | Картометрический<br>метод                              | 5.0   | Закрепление<br>отсутствует  |
| 77  | 399947.53     | 2199813.28 | Картометрический<br>метод                              | 5.0   | Закрепление<br>отсутствует  |
| 78  | 399952.12     | 2199806.72 | Картометрический<br>метод                              | 5.0   | Закрепление<br>отсутствует  |
| 79  | 399960.64     | 2199794.54 | Картометрический<br>метод                              | 5.0   | Закрепление<br>отсутствует  |
| 80  | 399968.37     | 2199783.50 | Картометрический<br>метод                              | 5.0   | Закрепление<br>отсутствует  |
| 81  | 399972.96     | 2199776.94 | Картометрический<br>метод                              | 5.0   | Закрепление<br>отсутствует  |
| 82  | 399982.14     | 2199763.82 | Картометрический<br>метод                              | 5.0   | Закрепление<br>отсутствует  |
| 83  | 399989.50     | 2199753.30 | Картометрический<br>метод                              | 5.0   | Закрепление<br>отсутствует  |
| 84  | 399994.94     | 2199745.53 | Картометрический<br>метод                              | 5.0   | Закрепление<br>отсутствует  |
| 85  | 399998.88     | 2199739.89 | Картометрический<br>метод                              | 5.0   | Закрепление<br>отсутствует  |
| 86  | 400002.83     | 2199734.25 | Картометрический<br>метод                              | 5.0   | Закрепление<br>отсутствует  |
| 87  | 400006.77     | 2199728.62 | Картометрический<br>метод                              | 5.0   | Закрепление<br>отсутствует  |
| 88  | 400010.71     | 2199723.00 | Картометрический<br>метод                              | 5.0   | Закрепление<br>отсутствует  |
| 89  | 400017.77     | 2199712.90 | Картометрический<br>метод                              | 5.0   | Закрепление<br>отсутствует  |
| 90  | 400042.52     | 2199677.54 | Картометрический<br>метод                              | 5.0   | Закрепление<br>отсутствует  |
| 91  | 400049.76     | 2199680.74 | Картометрический<br>метод                              | 5.0   | Закрепление<br>отсутствует  |
| 92  | 400050.32     | 2199679.76 | Картометрический<br>метод                              | 5.0   | Закрепление<br>отсутствует  |
| 93  | 400052.87     | 2199676.54 | Картометрический<br>метод                              | 5.0   | Закрепление<br>отсутствует  |
| 94  | 400055.67     | 2199674.46 | Картометрический<br>метод                              | 5.0   | Закрепление<br>отсутствует  |
| 95  | 400059.25     | 2199673.01 | Картометрический<br>метод                              | 5.0   | Закрепление<br>отсутствует  |
| 96  | 400063.06     | 2199672.57 | Картометрический<br>метод                              | 5.0   | Закрепление<br>отсутствует  |
|   |               |            |  |   |   |



| 2. Сведения о характерных точках границ объекта |               |            |  |   |   |
|---|---------------|------------|--|---|---|
| Обозначение<br>характерных точек<br>границ      | Координаты, м |            | Метод<br>определения<br>координат<br>характерной точки | Средняя<br>квадратическая<br>погрешность<br>положения<br>характерной<br>точки (Mt), м | Описание<br>обозначения<br>точки на<br>местности (при<br>наличии) |
|   | X             | Y          |  |   |   |
| 1   | 2             | 3          | 4  | 5   | 6   |
| 97  | 400065.62     | 2199672.84 | Картометрический<br>метод                              | 5.0   | Закрепление<br>отсутствует  |
| 98  | 400068.25     | 2199673.61 | Картометрический<br>метод                              | 5.0   | Закрепление<br>отсутствует  |
| 99  | 400114.64     | 2199692.23 | Картометрический<br>метод                              | 5.0   | Закрепление<br>отсутствует  |
| 100   | 400115.57     | 2199692.60 | Картометрический<br>метод                              | 5.0   | Закрепление<br>отсутствует  |
| 101   | 400117.37     | 2199692.95 | Картометрический<br>метод                              | 5.0   | Закрепление<br>отсутствует  |
| 102   | 400119.40     | 2199692.56 | Картометрический<br>метод                              | 5.0   | Закрепление<br>отсутствует  |
| 103   | 400121.05     | 2199691.42 | Картометрический<br>метод                              | 5.0   | Закрепление<br>отсутствует  |
| 104   | 400122.07     | 2199689.83 | Картометрический<br>метод                              | 5.0   | Закрепление<br>отсутствует  |
| 105   | 400137.95     | 2199650.27 | Картометрический<br>метод                              | 5.0   | Закрепление<br>отсутствует  |
| 106   | 400153.23     | 2199612.22 | Картометрический<br>метод                              | 5.0   | Закрепление<br>отсутствует  |
| 107   | 400156.87     | 2199606.73 | Картометрический<br>метод                              | 5.0   | Закрепление<br>отсутствует  |
| 108   | 400158.06     | 2199600.17 | Картометрический<br>метод                              | 5.0   | Закрепление<br>отсутствует  |
| 109   | 400190.98     | 2199518.14 | Картометрический<br>метод                              | 5.0   | Закрепление<br>отсутствует  |
| 110   | 400160.60     | 2199505.94 | Картометрический<br>метод                              | 5.0   | Закрепление<br>отсутствует  |
| 111   | 400166.33     | 2199497.52 | Картометрический<br>метод                              | 5.0   | Закрепление<br>отсутствует  |
| 112   | 400168.00     | 2199495.07 | Картометрический<br>метод                              | 5.0   | Закрепление<br>отсутствует  |
| 113   | 400167.07     | 2199490.59 | Картометрический<br>метод                              | 5.0   | Закрепление<br>отсутствует  |
| 114   | 400165.90     | 2199484.98 | Картометрический<br>метод                              | 5.0   | Закрепление<br>отсутствует  |
| 115   | 400160.70     | 2199460.14 | Картометрический<br>метод                              | 5.0   | Закрепление<br>отсутствует  |
| 116   | 400153.04     | 2199423.50 | Картометрический<br>метод                              | 5.0   | Закрепление<br>отсутствует  |
| 117   | 400116.02     | 2199393.10 | Картометрический<br>метод                              | 5.0   | Закрепление<br>отсутствует  |
| 118   | 400120.07     | 2199386.27 | Картометрический<br>метод                              | 5.0   | Закрепление<br>отсутствует  |
| 119   | 400125.24     | 2199377.59 | Картометрический<br>метод                              | 5.0   | Закрепление<br>отсутствует  |
| 120   | 400130.46     | 2199368.86 | Картометрический<br>метод                              | 5.0   | Закрепление<br>отсутствует  |
| 121   | 400137.26     | 2199357.44 | Картометрический<br>метод                              | 5.0   | Закрепление<br>отсутствует  |
|   |               |            |  |   |   |



| 2. Сведения о характерных точках границ объекта |               |            |  |   |   |
|---|---------------|------------|--|---|---|
| Обозначение<br>характерных точек<br>границ      | Координаты, м |            | Метод<br>определения<br>координат<br>характерной точки | Средняя<br>квадратическая<br>погрешность<br>положения<br>характерной<br>точки (Mt), м | Описание<br>обозначения<br>точки на<br>местности (при<br>наличии) |
|   | X             | Y          |  |   |   |
| 1   | 2             | 3          | 4  | 5   | 6   |
| 122   | 400144.07     | 2199346.00 | Картометрический<br>метод                              | 5.0   | Закрепление<br>отсутствует  |
| 123   | 400146.14     | 2199342.53 | Картометрический<br>метод                              | 5.0   | Закрепление<br>отсутствует  |
| 124   | 400153.78     | 2199329.70 | Картометрический<br>метод                              | 5.0   | Закрепление<br>отсутствует  |
| 125   | 400204.14     | 2199245.14 | Картометрический<br>метод                              | 5.0   | Закрепление<br>отсутствует  |
| 126   | 400201.98     | 2199233.65 | Картометрический<br>метод                              | 5.0   | Закрепление<br>отсутствует  |
| 127   | 400203.62     | 2199233.48 | Картометрический<br>метод                              | 5.0   | Закрепление<br>отсутствует  |
| 128   | 400214.55     | 2199232.27 | Картометрический<br>метод                              | 5.0   | Закрепление<br>отсутствует  |
| 129   | 400240.44     | 2199229.39 | Картометрический<br>метод                              | 5.0   | Закрепление<br>отсутствует  |
| 130   | 400253.67     | 2199228.02 | Картометрический<br>метод                              | 5.0   | Закрепление<br>отсутствует  |
| 131   | 400269.91     | 2199250.10 | Картометрический<br>метод                              | 5.0   | Закрепление<br>отсутствует  |
| 132   | 400291.78     | 2199279.96 | Картометрический<br>метод                              | 5.0   | Закрепление<br>отсутствует  |
| 133   | 400299.17     | 2199290.03 | Картометрический<br>метод                              | 5.0   | Закрепление<br>отсутствует  |
| 134   | 400313.20     | 2199309.20 | Картометрический<br>метод                              | 5.0   | Закрепление<br>отсутствует  |
| 135   | 400339.85     | 2199345.58 | Картометрический<br>метод                              | 5.0   | Закрепление<br>отсутствует  |
| 136   | 400346.98     | 2199355.32 | Картометрический<br>метод                              | 5.0   | Закрепление<br>отсутствует  |
| 137   | 400350.94     | 2199360.72 | Картометрический<br>метод                              | 5.0   | Закрепление<br>отсутствует  |
| 138   | 400354.91     | 2199366.12 | Картометрический<br>метод                              | 5.0   | Закрепление<br>отсутствует  |
| 139   | 400358.86     | 2199371.53 | Картометрический<br>метод                              | 5.0   | Закрепление<br>отсутствует  |
| 140   | 400362.82     | 2199376.93 | Картометрический<br>метод                              | 5.0   | Закрепление<br>отсутствует  |
| 141   | 400369.81     | 2199386.47 | Картометрический<br>метод                              | 5.0   | Закрепление<br>отсутствует  |
| 142   | 400380.41     | 2199400.94 | Картометрический<br>метод                              | 5.0   | Закрепление<br>отсутствует  |
| 143   | 400384.21     | 2199403.30 | Картометрический<br>метод                              | 5.0   | Закрепление<br>отсутствует  |
| 144   | 400393.73     | 2199409.20 | Картометрический<br>метод                              | 5.0   | Закрепление<br>отсутствует  |
| 145   | 400398.57     | 2199412.20 | Картометрический<br>метод                              | 5.0   | Закрепление<br>отсутствует  |
| 146   | 400378.59     | 2199431.43 | Картометрический<br>метод                              | 5.0   | Закрепление<br>отсутствует  |
|   |               |            |  |   |   |



| 2. Сведения о характерных точках границ объекта |               |            |  |   |   |
|---|---------------|------------|--|---|---|
| Обозначение<br>характерных точек<br>границ      | Координаты, м |            | Метод<br>определения<br>координат<br>характерной точки | Средняя<br>квадратическая<br>погрешность<br>положения<br>характерной<br>точки (Mt), м | Описание<br>обозначения<br>точки на<br>местности (при<br>наличии) |
|   | X             | Y          |  |   |   |
| 1   | 2             | 3          | 4  | 5   | 6   |
| 147   | 400367.49     | 2199442.11 | Картометрический<br>метод                              | 5.0   | Закрепление<br>отсутствует  |
| 148   | 400365.13     | 2199445.10 | Картометрический<br>метод                              | 5.0   | Закрепление<br>отсутствует  |
| 149   | 400360.96     | 2199450.35 | Картометрический<br>метод                              | 5.0   | Закрепление<br>отсутствует  |
| 150   | 400356.81     | 2199455.61 | Картометрический<br>метод                              | 5.0   | Закрепление<br>отсутствует  |
| 151   | 400352.65     | 2199460.86 | Картометрический<br>метод                              | 5.0   | Закрепление<br>отсутствует  |
| 152   | 400348.48     | 2199466.12 | Картометрический<br>метод                              | 5.0   | Закрепление<br>отсутствует  |
| 153   | 400341.07     | 2199475.49 | Картометрический<br>метод                              | 5.0   | Закрепление<br>отсутствует  |
| 154   | 400333.66     | 2199484.86 | Картометрический<br>метод                              | 5.0   | Закрепление<br>отсутствует  |
| 155   | 400329.49     | 2199490.12 | Картометрический<br>метод                              | 5.0   | Закрепление<br>отсутствует  |
| 156   | 400325.33     | 2199495.38 | Картометрический<br>метод                              | 5.0   | Закрепление<br>отсутствует  |
| 157   | 400321.17     | 2199500.63 | Картометрический<br>метод                              | 5.0   | Закрепление<br>отсутствует  |
| 158   | 400317.02     | 2199505.88 | Картометрический<br>метод                              | 5.0   | Закрепление<br>отсутствует  |
| 159   | 400309.57     | 2199515.29 | Картометрический<br>метод                              | 5.0   | Закрепление<br>отсутствует  |
| 160   | 400304.63     | 2199521.53 | Картометрический<br>метод                              | 5.0   | Закрепление<br>отсутствует  |
| 161   | 400300.29     | 2199527.02 | Картометрический<br>метод                              | 5.0   | Закрепление<br>отсутствует  |
| 162   | 400295.96     | 2199532.49 | Картометрический<br>метод                              | 5.0   | Закрепление<br>отсутствует  |
| 163   | 400291.62     | 2199537.97 | Картометрический<br>метод                              | 5.0   | Закрепление<br>отсутствует  |
| 164   | 400287.28     | 2199543.45 | Картометрический<br>метод                              | 5.0   | Закрепление<br>отсутствует  |
| 165   | 400269.96     | 2199565.32 | Картометрический<br>метод                              | 5.0   | Закрепление<br>отсутствует  |
| 166   | 400261.43     | 2199576.11 | Картометрический<br>метод                              | 5.0   | Закрепление<br>отсутствует  |
| 167   | 400251.19     | 2199590.31 | Картометрический<br>метод                              | 5.0   | Закрепление<br>отсутствует  |
| 168   | 400237.99     | 2199617.16 | Картометрический<br>метод                              | 5.0   | Закрепление<br>отсутствует  |
| 169   | 400215.75     | 2199681.32 | Картометрический<br>метод                              | 5.0   | Закрепление<br>отсутствует  |
| 170   | 400214.00     | 2199686.40 | Картометрический<br>метод                              | 5.0   | Закрепление<br>отсутствует  |
| 171   | 400161.72     | 2199818.39 | Картометрический<br>метод                              | 5.0   | Закрепление<br>отсутствует  |
|   |               |            |  |   |   |



| 2. Сведения о характерных точках границ объекта |               |            |  |   |   |
|---|---------------|------------|--|---|---|
| Обозначение<br>характерных точек<br>границ      | Координаты, м |            | Метод<br>определения<br>координат<br>характерной точки | Средняя<br>квадратическая<br>погрешность<br>положения<br>характерной<br>точки (Mt), м | Описание<br>обозначения<br>точки на<br>местности (при<br>наличии) |
|   | X             | Y          |  |   |   |
| 1   | 2             | 3          | 4  | 5   | 6   |
| 172   | 400150.21     | 2199847.45 | Картометрический<br>метод                              | 5.0   | Закрепление<br>отсутствует  |
| 173   | 400160.22     | 2199852.93 | Картометрический<br>метод                              | 5.0   | Закрепление<br>отсутствует  |
| 174   | 400180.36     | 2199863.92 | Картометрический<br>метод                              | 5.0   | Закрепление<br>отсутствует  |
| 175   | 400182.42     | 2199865.05 | Картометрический<br>метод                              | 5.0   | Закрепление<br>отсутствует  |
| 176   | 400195.26     | 2199872.07 | Картометрический<br>метод                              | 5.0   | Закрепление<br>отсутствует  |
| 177   | 400207.86     | 2199878.95 | Картометрический<br>метод                              | 5.0   | Закрепление<br>отсутствует  |
| 178   | 400264.43     | 2199909.86 | Картометрический<br>метод                              | 5.0   | Закрепление<br>отсутствует  |
| 179   | 400247.10     | 2199949.53 | Картометрический<br>метод                              | 5.0   | Закрепление<br>отсутствует  |
| 180   | 400221.15     | 2200002.93 | Картометрический<br>метод                              | 5.0   | Закрепление<br>отсутствует  |
| 181   | 400209.04     | 2200013.69 | Картометрический<br>метод                              | 5.0   | Закрепление<br>отсутствует  |
| 182   | 400207.88     | 2200014.72 | Картометрический<br>метод                              | 5.0   | Закрепление<br>отсутствует  |
| 66  | 400118.56     | 2199957.42 | Картометрический<br>метод                              | 5.0   | Закрепление<br>отсутствует  |
| 183   | 406495.58     | 2190820.77 | Картометрический<br>метод                              | 5.0   | Закрепление<br>отсутствует  |
| 184   | 406482.88     | 2190819.12 | Картометрический<br>метод                              | 5.0   | Закрепление<br>отсутствует  |
| 185   | 406446.68     | 2190815.66 | Картометрический<br>метод                              | 5.0   | Закрепление<br>отсутствует  |
| 186   | 406367.55     | 2190806.52 | Картометрический<br>метод                              | 5.0   | Закрепление<br>отсутствует  |
| 187   | 406369.37     | 2190771.61 | Картометрический<br>метод                              | 5.0   | Закрепление<br>отсутствует  |
| 188   | 406372.96     | 2190686.42 | Картометрический<br>метод                              | 5.0   | Закрепление<br>отсутствует  |
| 189   | 406373.76     | 2190636.09 | Картометрический<br>метод                              | 5.0   | Закрепление<br>отсутствует  |
| 190   | 406371.07     | 2190597.25 | Картометрический<br>метод                              | 5.0   | Закрепление<br>отсутствует  |
| 191   | 406366.90     | 2190552.03 | Картометрический<br>метод                              | 5.0   | Закрепление<br>отсутствует  |
| 192   | 406404.34     | 2190553.92 | Картометрический<br>метод                              | 5.0   | Закрепление<br>отсутствует  |
| 193   | 406406.96     | 2190502.10 | Картометрический<br>метод                              | 5.0   | Закрепление<br>отсутствует  |
| 194   | 406409.09     | 2190495.81 | Картометрический<br>метод                              | 5.0   | Закрепление<br>отсутствует  |
| 195   | 406410.82     | 2190490.43 | Картометрический<br>метод                              | 5.0   | Закрепление<br>отсутствует  |
|   |               |            |  |   |   |



| 2. Сведения о характерных точках границ объекта |               |            |  |   |   |
|---|---------------|------------|--|---|---|
| Обозначение<br>характерных точек<br>границ      | Координаты, м |            | Метод<br>определения<br>координат<br>характерной точки | Средняя<br>квадратическая<br>погрешность<br>положения<br>характерной<br>точки (Mt), м | Описание<br>обозначения<br>точки на<br>местности (при<br>наличии) |
|   | X             | Y          |  |   |   |
| 1   | 2             | 3          | 4  | 5   | 6   |
| 196   | 406415.13     | 2190470.05 | Картометрический<br>метод                              | 5.0   | Закрепление<br>отсутствует  |
| 197   | 406410.72     | 2190468.74 | Картометрический<br>метод                              | 5.0   | Закрепление<br>отсутствует  |
| 198   | 406411.16     | 2190466.27 | Картометрический<br>метод                              | 5.0   | Закрепление<br>отсутствует  |
| 199   | 406418.41     | 2190425.29 | Картометрический<br>метод                              | 5.0   | Закрепление<br>отсутствует  |
| 200   | 406367.38     | 2190415.09 | Картометрический<br>метод                              | 5.0   | Закрепление<br>отсутствует  |
| 201   | 406368.31     | 2190406.22 | Картометрический<br>метод                              | 5.0   | Закрепление<br>отсутствует  |
| 202   | 406416.45     | 2190417.28 | Картометрический<br>метод                              | 5.0   | Закрепление<br>отсутствует  |
| 203   | 406447.21     | 2190424.07 | Картометрический<br>метод                              | 5.0   | Закрепление<br>отсутствует  |
| 204   | 406444.56     | 2190428.29 | Картометрический<br>метод                              | 5.0   | Закрепление<br>отсутствует  |
| 205   | 406443.10     | 2190433.57 | Картометрический<br>метод                              | 5.0   | Закрепление<br>отсутствует  |
| 206   | 406442.15     | 2190434.39 | Картометрический<br>метод                              | 5.0   | Закрепление<br>отсутствует  |
| 207   | 406440.99     | 2190439.38 | Картометрический<br>метод                              | 5.0   | Закрепление<br>отсутствует  |
| 208   | 406440.72     | 2190439.32 | Картометрический<br>метод                              | 5.0   | Закрепление<br>отсутствует  |
| 209   | 406439.62     | 2190444.05 | Картометрический<br>метод                              | 5.0   | Закрепление<br>отсутствует  |
| 210   | 406438.82     | 2190444.88 | Картометрический<br>метод                              | 5.0   | Закрепление<br>отсутствует  |
| 211   | 406434.81     | 2190463.74 | Картометрический<br>метод                              | 5.0   | Закрепление<br>отсутствует  |
| 212   | 406436.43     | 2190463.05 | Картометрический<br>метод                              | 5.0   | Закрепление<br>отсутствует  |
| 213   | 406441.62     | 2190464.23 | Картометрический<br>метод                              | 5.0   | Закрепление<br>отсутствует  |
| 214   | 406448.76     | 2190465.64 | Картометрический<br>метод                              | 5.0   | Закрепление<br>отсутствует  |
| 215   | 406453.38     | 2190466.06 | Картометрический<br>метод                              | 5.0   | Закрепление<br>отсутствует  |
| 216   | 406471.63     | 2190467.03 | Картометрический<br>метод                              | 5.0   | Закрепление<br>отсутствует  |
| 217   | 406487.92     | 2190469.71 | Картометрический<br>метод                              | 5.0   | Закрепление<br>отсутствует  |
| 218   | 406502.48     | 2190470.76 | Картометрический<br>метод                              | 5.0   | Закрепление<br>отсутствует  |
| 219   | 406534.45     | 2190477.01 | Картометрический<br>метод                              | 5.0   | Закрепление<br>отсутствует  |
| 220   | 406537.85     | 2190450.91 | Картометрический<br>метод                              | 5.0   | Закрепление<br>отсутствует  |
|   |               |            |  |   |   |



| 2. Сведения о характерных точках границ объекта |               |            |  |   |   |
|---|---------------|------------|--|---|---|
| Обозначение<br>характерных точек<br>границ      | Координаты, м |            | Метод<br>определения<br>координат<br>характерной точки | Средняя<br>квадратическая<br>погрешность<br>положения<br>характерной<br>точки (Mt), м | Описание<br>обозначения<br>точки на<br>местности (при<br>наличии) |
|   | X             | Y          |  |   |   |
| 1   | 2             | 3          | 4  | 5   | 6   |
| 221   | 406507.82     | 2190444.06 | Картометрический<br>метод                              | 5.0   | Закрепление<br>отсутствует  |
| 222   | 406506.93     | 2190443.86 | Картометрический<br>метод                              | 5.0   | Закрепление<br>отсутствует  |
| 223   | 406507.83     | 2190438.96 | Картометрический<br>метод                              | 5.0   | Закрепление<br>отсутствует  |
| 224   | 406510.50     | 2190438.01 | Картометрический<br>метод                              | 5.0   | Закрепление<br>отсутствует  |
| 225   | 406615.01     | 2190460.87 | Картометрический<br>метод                              | 5.0   | Закрепление<br>отсутствует  |
| 226   | 406659.19     | 2190471.20 | Картометрический<br>метод                              | 5.0   | Закрепление<br>отсутствует  |
| 227   | 406661.23     | 2190471.69 | Картометрический<br>метод                              | 5.0   | Закрепление<br>отсутствует  |
| 228   | 406662.07     | 2190473.00 | Картометрический<br>метод                              | 5.0   | Закрепление<br>отсутствует  |
| 229   | 406662.66     | 2190474.88 | Картометрический<br>метод                              | 5.0   | Закрепление<br>отсутствует  |
| 230   | 406659.70     | 2190490.81 | Картометрический<br>метод                              | 5.0   | Закрепление<br>отсутствует  |
| 231   | 406665.62     | 2190491.85 | Картометрический<br>метод                              | 5.0   | Закрепление<br>отсутствует  |
| 232   | 406668.61     | 2190475.61 | Картометрический<br>метод                              | 5.0   | Закрепление<br>отсутствует  |
| 233   | 406671.26     | 2190474.03 | Картометрический<br>метод                              | 5.0   | Закрепление<br>отсутствует  |
| 234   | 406701.27     | 2190481.04 | Картометрический<br>метод                              | 5.0   | Закрепление<br>отсутствует  |
| 235   | 406707.88     | 2190482.61 | Картометрический<br>метод                              | 5.0   | Закрепление<br>отсутствует  |
| 236   | 406706.71     | 2190486.66 | Картометрический<br>метод                              | 5.0   | Закрепление<br>отсутствует  |
| 237   | 406701.98     | 2190512.13 | Картометрический<br>метод                              | 5.0   | Закрепление<br>отсутствует  |
| 238   | 406697.57     | 2190535.12 | Картометрический<br>метод                              | 5.0   | Закрепление<br>отсутствует  |
| 239   | 406681.38     | 2190531.41 | Картометрический<br>метод                              | 5.0   | Закрепление<br>отсутствует  |
| 240   | 406679.64     | 2190541.47 | Картометрический<br>метод                              | 5.0   | Закрепление<br>отсутствует  |
| 241   | 406658.69     | 2190537.31 | Картометрический<br>метод                              | 5.0   | Закрепление<br>отсутствует  |
| 242   | 406648.80     | 2190615.50 | Картометрический<br>метод                              | 5.0   | Закрепление<br>отсутствует  |
| 243   | 406672.06     | 2190621.73 | Картометрический<br>метод                              | 5.0   | Закрепление<br>отсутствует  |
| 244   | 406682.36     | 2190626.21 | Картометрический<br>метод                              | 5.0   | Закрепление<br>отсутствует  |
| 245   | 406704.97     | 2190643.32 | Картометрический<br>метод                              | 5.0   | Закрепление<br>отсутствует  |
|   |               |            |  |   |   |



| 2. Сведения о характерных точках границ объекта |               |            |  |   |   |
|---|---------------|------------|--|---|---|
| Обозначение<br>характерных точек<br>границ      | Координаты, м |            | Метод<br>определения<br>координат<br>характерной точки | Средняя<br>квадратическая<br>погрешность<br>положения<br>характерной<br>точки (Mt), м | Описание<br>обозначения<br>точки на<br>местности (при<br>наличии) |
|   | X             | Y          |  |   |   |
| 1   | 2             | 3          | 4  | 5   | 6   |
| 246   | 406712.35     | 2190651.41 | Картометрический<br>метод                              | 5.0   | Закрепление<br>отсутствует  |
| 247   | 406693.03     | 2190728.45 | Картометрический<br>метод                              | 5.0   | Закрепление<br>отсутствует  |
| 248   | 406688.11     | 2190751.13 | Картометрический<br>метод                              | 5.0   | Закрепление<br>отсутствует  |
| 249   | 406684.60     | 2190749.14 | Картометрический<br>метод                              | 5.0   | Закрепление<br>отсутствует  |
| 250   | 406629.06     | 2190738.54 | Картометрический<br>метод                              | 5.0   | Закрепление<br>отсутствует  |
| 251   | 406625.32     | 2190742.11 | Картометрический<br>метод                              | 5.0   | Закрепление<br>отсутствует  |
| 252   | 406544.78     | 2190724.74 | Картометрический<br>метод                              | 5.0   | Закрепление<br>отсутствует  |
| 253   | 406532.57     | 2190789.78 | Картометрический<br>метод                              | 5.0   | Закрепление<br>отсутствует  |
| 254   | 406526.07     | 2190827.69 | Картометрический<br>метод                              | 5.0   | Закрепление<br>отсутствует  |
| 183   | 406495.58     | 2190820.77 | Картометрический<br>метод                              | 5.0   | Закрепление<br>отсутствует  |
| 255   | 406650.31     | 2190520.94 | Картометрический<br>метод                              | 5.0   | Закрепление<br>отсутствует  |
| 256   | 406658.99     | 2190477.00 | Картометрический<br>метод                              | 5.0   | Закрепление<br>отсутствует  |
| 257   | 406625.16     | 2190469.87 | Картометрический<br>метод                              | 5.0   | Закрепление<br>отсутствует  |
| 258   | 406621.73     | 2190493.26 | Картометрический<br>метод                              | 5.0   | Закрепление<br>отсутствует  |
| 259   | 406627.03     | 2190494.21 | Картометрический<br>метод                              | 5.0   | Закрепление<br>отсутствует  |
| 260   | 406623.09     | 2190516.52 | Картометрический<br>метод                              | 5.0   | Закрепление<br>отсутствует  |
| 255   | 406650.31     | 2190520.94 | Картометрический<br>метод                              | 5.0   | Закрепление<br>отсутствует  |
| 261   | 398654.94     | 2199526.91 | Картометрический<br>метод                              | 5.0   | Закрепление<br>отсутствует  |
| 262   | 398655.64     | 2199524.98 | Картометрический<br>метод                              | 5.0   | Закрепление<br>отсутствует  |
| 263   | 398657.47     | 2199524.72 | Картометрический<br>метод                              | 5.0   | Закрепление<br>отсутствует  |
| 264   | 398653.58     | 2199505.60 | Картометрический<br>метод                              | 5.0   | Закрепление<br>отсутствует  |
| 265   | 398649.16     | 2199506.58 | Картометрический<br>метод                              | 5.0   | Закрепление<br>отсутствует  |
| 266   | 398645.66     | 2199507.33 | Картометрический<br>метод                              | 5.0   | Закрепление<br>отсутствует  |
| 267   | 398639.44     | 2199472.57 | Картометрический<br>метод                              | 5.0   | Закрепление<br>отсутствует  |
| 268   | 398629.13     | 2199401.26 | Картометрический<br>метод                              | 5.0   | Закрепление<br>отсутствует  |
|   |               |            |  |   |   |



| 2. Сведения о характерных точках границ объекта |               |            |  |   |   |
|---|---------------|------------|--|---|---|
| Обозначение<br>характерных точек<br>границ      | Координаты, м |            | Метод<br>определения<br>координат<br>характерной точки | Средняя<br>квадратическая<br>погрешность<br>положения<br>характерной<br>точки (Mt), м | Описание<br>обозначения<br>точки на<br>местности (при<br>наличии) |
|   | X             | Y          |  |   |   |
| 1   | 2             | 3          | 4  | 5   | 6   |
| 269   | 398623.41     | 2199401.87 | Картометрический<br>метод                              | 5.0   | Закрепление<br>отсутствует  |
| 270   | 398619.56     | 2199359.71 | Картометрический<br>метод                              | 5.0   | Закрепление<br>отсутствует  |
| 271   | 398625.61     | 2199356.68 | Картометрический<br>метод                              | 5.0   | Закрепление<br>отсутствует  |
| 272   | 398617.79     | 2199326.71 | Картометрический<br>метод                              | 5.0   | Закрепление<br>отсутствует  |
| 273   | 398612.68     | 2199321.83 | Картометрический<br>метод                              | 5.0   | Закрепление<br>отсутствует  |
| 274   | 398606.03     | 2199318.55 | Картометрический<br>метод                              | 5.0   | Закрепление<br>отсутствует  |
| 275   | 398584.76     | 2199228.63 | Картометрический<br>метод                              | 5.0   | Закрепление<br>отсутствует  |
| 276   | 398582.69     | 2199219.32 | Картометрический<br>метод                              | 5.0   | Закрепление<br>отсутствует  |
| 277   | 398585.91     | 2199217.85 | Картометрический<br>метод                              | 5.0   | Закрепление<br>отсутствует  |
| 278   | 398659.85     | 2199205.80 | Картометрический<br>метод                              | 5.0   | Закрепление<br>отсутствует  |
| 279   | 398661.79     | 2199206.66 | Картометрический<br>метод                              | 5.0   | Закрепление<br>отсутствует  |
| 280   | 398673.44     | 2199206.83 | Картометрический<br>метод                              | 5.0   | Закрепление<br>отсутствует  |
| 281   | 398698.08     | 2199204.25 | Картометрический<br>метод                              | 5.0   | Закрепление<br>отсутствует  |
| 282   | 398750.85     | 2199202.02 | Картометрический<br>метод                              | 5.0   | Закрепление<br>отсутствует  |
| 283   | 398749.44     | 2199226.98 | Картометрический<br>метод                              | 5.0   | Закрепление<br>отсутствует  |
| 284   | 398803.15     | 2199225.78 | Картометрический<br>метод                              | 5.0   | Закрепление<br>отсутствует  |
| 285   | 398819.27     | 2199266.95 | Картометрический<br>метод                              | 5.0   | Закрепление<br>отсутствует  |
| 286   | 398865.81     | 2199258.59 | Картометрический<br>метод                              | 5.0   | Закрепление<br>отсутствует  |
| 287   | 398942.20     | 2199240.68 | Картометрический<br>метод                              | 5.0   | Закрепление<br>отсутствует  |
| 288   | 398946.13     | 2199280.70 | Картометрический<br>метод                              | 5.0   | Закрепление<br>отсутствует  |
| 289   | 398951.40     | 2199315.14 | Картометрический<br>метод                              | 5.0   | Закрепление<br>отсутствует  |
| 290   | 398935.57     | 2199322.12 | Картометрический<br>метод                              | 5.0   | Закрепление<br>отсутствует  |
| 291   | 398936.97     | 2199324.44 | Картометрический<br>метод                              | 5.0   | Закрепление<br>отсутствует  |
| 292   | 398930.45     | 2199327.08 | Картометрический<br>метод                              | 5.0   | Закрепление<br>отсутствует  |
| 293   | 398938.06     | 2199344.92 | Картометрический<br>метод                              | 5.0   | Закрепление<br>отсутствует  |
|   |               |            |  |   |   |



| 2. Сведения о характерных точках границ объекта |               |            |  |   |   |
|---|---------------|------------|--|---|---|
| Обозначение<br>характерных точек<br>границ      | Координаты, м |            | Метод<br>определения<br>координат<br>характерной точки | Средняя<br>квадратическая<br>погрешность<br>положения<br>характерной<br>точки (Mt), м | Описание<br>обозначения<br>точки на<br>местности (при<br>наличии) |
|   | X             | Y          |  |   |   |
| 1   | 2             | 3          | 4  | 5   | 6   |
| 294   | 398915.46     | 2199371.49 | Картометрический<br>метод                              | 5.0   | Закрепление<br>отсутствует  |
| 295   | 398887.39     | 2199375.71 | Картометрический<br>метод                              | 5.0   | Закрепление<br>отсутствует  |
| 296   | 398805.26     | 2199395.81 | Картометрический<br>метод                              | 5.0   | Закрепление<br>отсутствует  |
| 297   | 398826.62     | 2199501.94 | Картометрический<br>метод                              | 5.0   | Закрепление<br>отсутствует  |
| 298   | 398815.10     | 2199504.14 | Картометрический<br>метод                              | 5.0   | Закрепление<br>отсутствует  |
| 299   | 398800.72     | 2199507.00 | Картометрический<br>метод                              | 5.0   | Закрепление<br>отсутствует  |
| 300   | 398778.23     | 2199510.51 | Картометрический<br>метод                              | 5.0   | Закрепление<br>отсутствует  |
| 301   | 398768.29     | 2199512.72 | Картометрический<br>метод                              | 5.0   | Закрепление<br>отсутствует  |
| 302   | 398766.12     | 2199511.87 | Картометрический<br>метод                              | 5.0   | Закрепление<br>отсутствует  |
| 303   | 398764.61     | 2199513.36 | Картометрический<br>метод                              | 5.0   | Закрепление<br>отсутствует  |
| 304   | 398748.46     | 2199516.80 | Картометрический<br>метод                              | 5.0   | Закрепление<br>отсутствует  |
| 305   | 398719.23     | 2199521.87 | Картометрический<br>метод                              | 5.0   | Закрепление<br>отсутствует  |
| 306   | 398699.06     | 2199525.21 | Картометрический<br>метод                              | 5.0   | Закрепление<br>отсутствует  |
| 307   | 398656.03     | 2199533.30 | Картометрический<br>метод                              | 5.0   | Закрепление<br>отсутствует  |
| 261   | 398654.94     | 2199526.91 | Картометрический<br>метод                              | 5.0   | Закрепление<br>отсутствует  |
| 308   | 406590.16     | 2190373.32 | Картометрический<br>метод                              | 5.0   | Закрепление<br>отсутствует  |
| 309   | 406625.71     | 2190226.29 | Картометрический<br>метод                              | 5.0   | Закрепление<br>отсутствует  |
| 310   | 406708.26     | 2189903.06 | Картометрический<br>метод                              | 5.0   | Закрепление<br>отсутствует  |
| 311   | 406722.60     | 2190065.75 | Картометрический<br>метод                              | 5.0   | Закрепление<br>отсутствует  |
| 312   | 406741.91     | 2190141.20 | Картометрический<br>метод                              | 5.0   | Закрепление<br>отсутствует  |
| 313   | 406761.66     | 2190150.41 | Картометрический<br>метод                              | 5.0   | Закрепление<br>отсутствует  |
| 314   | 406741.04     | 2190171.91 | Картометрический<br>метод                              | 5.0   | Закрепление<br>отсутствует  |
| 315   | 406727.01     | 2190238.59 | Картометрический<br>метод                              | 5.0   | Закрепление<br>отсутствует  |
| 316   | 406695.33     | 2190398.81 | Картометрический<br>метод                              | 5.0   | Закрепление<br>отсутствует  |
| 308   | 406590.16     | 2190373.32 | Картометрический<br>метод                              | 5.0   | Закрепление<br>отсутствует  |
|   |               |            |  |   |   |



| 2. Сведения о характерных точках границ объекта |               |            |  |   |   |
|---|---------------|------------|--|---|---|
| Обозначение<br>характерных точек<br>границ      | Координаты, м |            | Метод<br>определения<br>координат<br>характерной точки | Средняя<br>квадратическая<br>погрешность<br>положения<br>характерной<br>точки (Mt), м | Описание<br>обозначения<br>точки на<br>местности (при<br>наличии) |
|   | X             | Y          |  |   |   |
| 1   | 2             | 3          | 4  | 5   | 6   |
| 317   | 406861.04     | 2190066.83 | Картометрический<br>метод                              | 5.0   | Закрепление<br>отсутствует  |
| 318   | 406872.44     | 2190000.59 | Картометрический<br>метод                              | 5.0   | Закрепление<br>отсутствует  |
| 319   | 406885.59     | 2189899.69 | Картометрический<br>метод                              | 5.0   | Закрепление<br>отсутствует  |
| 320   | 407096.96     | 2189921.16 | Картометрический<br>метод                              | 5.0   | Закрепление<br>отсутствует  |
| 321   | 407056.52     | 2190089.29 | Картометрический<br>метод                              | 5.0   | Закрепление<br>отсутствует  |
| 317   | 406861.04     | 2190066.83 | Картометрический<br>метод                              | 5.0   | Закрепление<br>отсутствует  |
| 322   | 400745.58     | 2198937.24 | Картометрический<br>метод                              | 5.0   | Закрепление<br>отсутствует  |
| 323   | 400742.04     | 2198933.56 | Картометрический<br>метод                              | 5.0   | Закрепление<br>отсутствует  |
| 324   | 400737.88     | 2198937.55 | Картометрический<br>метод                              | 5.0   | Закрепление<br>отсутствует  |
| 325   | 400731.37     | 2198943.80 | Картометрический<br>метод                              | 5.0   | Закрепление<br>отсутствует  |
| 326   | 400720.14     | 2198932.63 | Картометрический<br>метод                              | 5.0   | Закрепление<br>отсутствует  |
| 327   | 400697.42     | 2198910.04 | Картометрический<br>метод                              | 5.0   | Закрепление<br>отсутствует  |
| 328   | 400719.77     | 2198885.49 | Картометрический<br>метод                              | 5.0   | Закрепление<br>отсутствует  |
| 329   | 400795.02     | 2198960.26 | Картометрический<br>метод                              | 5.0   | Закрепление<br>отсутствует  |
| 330   | 400775.56     | 2198975.41 | Картометрический<br>метод                              | 5.0   | Закрепление<br>отсутствует  |
| 331   | 400757.23     | 2198988.96 | Картометрический<br>метод                              | 5.0   | Закрепление<br>отсутствует  |
| 322   | 400745.58     | 2198937.24 | Картометрический<br>метод                              | 5.0   | Закрепление<br>отсутствует  |
| 332   | 394904.72     | 2194836.26 | Картометрический<br>метод                              | 5.0   | Закрепление<br>отсутствует  |
| 333   | 394914.32     | 2194826.88 | Картометрический<br>метод                              | 5.0   | Закрепление<br>отсутствует  |
| 334   | 394949.88     | 2194792.09 | Картометрический<br>метод                              | 5.0   | Закрепление<br>отсутствует  |
| 335   | 394971.68     | 2194814.21 | Картометрический<br>метод                              | 5.0   | Закрепление<br>отсутствует  |
| 336   | 394926.69     | 2194858.55 | Картометрический<br>метод                              | 5.0   | Закрепление<br>отсутствует  |
| 332   | 394904.72     | 2194836.26 | Картометрический<br>метод                              | 5.0   | Закрепление<br>отсутствует  |
| 337   | 400493.70     | 2200537.86 | Картометрический<br>метод                              | 5.0   | Закрепление<br>отсутствует  |
| 338   | 400488.27     | 2200513.76 | Картометрический<br>метод                              | 5.0   | Закрепление<br>отсутствует  |
|   |               |            |  |   |   |



| 2. Сведения о характерных точках границ объекта |               |            |  |   |   |
|---|---------------|------------|--|---|---|
| Обозначение<br>характерных точек<br>границ      | Координаты, м |            | Метод<br>определения<br>координат<br>характерной точки | Средняя<br>квадратическая<br>погрешность<br>положения<br>характерной<br>точки (Mt), м | Описание<br>обозначения<br>точки на<br>местности (при<br>наличии) |
|   | X             | Y          |  |   |   |
| 1   | 2             | 3          | 4  | 5   | 6   |
| 339   | 400488.98     | 2200492.84 | Картометрический<br>метод                              | 5.0   | Закрепление<br>отсутствует  |
| 340   | 400515.54     | 2200490.30 | Картометрический<br>метод                              | 5.0   | Закрепление<br>отсутствует  |
| 341   | 400526.31     | 2200524.74 | Картометрический<br>метод                              | 5.0   | Закрепление<br>отсутствует  |
| 342   | 400525.79     | 2200541.59 | Картометрический<br>метод                              | 5.0   | Закрепление<br>отсутствует  |
| 337   | 400493.70     | 2200537.86 | Картометрический<br>метод                              | 5.0   | Закрепление<br>отсутствует  |
| 343   | 402222.08     | 2196587.42 | Картометрический<br>метод                              | 5.0   | Закрепление<br>отсутствует  |
| 344   | 402221.18     | 2196588.27 | Картометрический<br>метод                              | 5.0   | Закрепление<br>отсутствует  |
| 345   | 402198.94     | 2196564.78 | Картометрический<br>метод                              | 5.0   | Закрепление<br>отсутствует  |
| 346   | 402199.79     | 2196563.98 | Картометрический<br>метод                              | 5.0   | Закрепление<br>отсутствует  |
| 347   | 402198.74     | 2196562.87 | Картометрический<br>метод                              | 5.0   | Закрепление<br>отсутствует  |
| 348   | 402199.87     | 2196561.83 | Картометрический<br>метод                              | 5.0   | Закрепление<br>отсутствует  |
| 349   | 402200.91     | 2196562.92 | Картометрический<br>метод                              | 5.0   | Закрепление<br>отсутствует  |
| 350   | 402207.05     | 2196557.11 | Картометрический<br>метод                              | 5.0   | Закрепление<br>отсутствует  |
| 351   | 402206.43     | 2196556.46 | Картометрический<br>метод                              | 5.0   | Закрепление<br>отсутствует  |
| 352   | 402207.38     | 2196555.51 | Картометрический<br>метод                              | 5.0   | Закрепление<br>отсутствует  |
| 353   | 402208.03     | 2196556.19 | Картометрический<br>метод                              | 5.0   | Закрепление<br>отсутствует  |
| 354   | 402209.08     | 2196555.19 | Картометрический<br>метод                              | 5.0   | Закрепление<br>отсутствует  |
| 355   | 402231.38     | 2196578.74 | Картометрический<br>метод                              | 5.0   | Закрепление<br>отсутствует  |
| 356   | 402230.36     | 2196579.70 | Картометрический<br>метод                              | 5.0   | Закрепление<br>отсутствует  |
| 357   | 402231.26     | 2196580.65 | Картометрический<br>метод                              | 5.0   | Закрепление<br>отсутствует  |
| 358   | 402230.19     | 2196581.70 | Картометрический<br>метод                              | 5.0   | Закрепление<br>отсутствует  |
| 359   | 402229.26     | 2196580.72 | Картометрический<br>метод                              | 5.0   | Закрепление<br>отсутствует  |
| 360   | 402223.10     | 2196586.48 | Картометрический<br>метод                              | 5.0   | Закрепление<br>отсутствует  |
| 361   | 402224.21     | 2196587.64 | Картометрический<br>метод                              | 5.0   | Закрепление<br>отсутствует  |
| 362   | 402223.20     | 2196588.60 | Картометрический<br>метод                              | 5.0   | Закрепление<br>отсутствует  |
|   |               |            |  |   |   |



| 2. Сведения о характерных точках границ объекта                 |               |            |  |   |   |
|---|---------------|------------|--|---|---|
| Обозначение<br>характерных точек<br>границ                      | Координаты, м |            | Метод<br>определения<br>координат<br>характерной точки | Средняя<br>квадратическая<br>погрешность<br>положения<br>характерной<br>точки (Mt), м | Описание<br>обозначения<br>точки на<br>местности (при<br>наличии) |
|   | X             | Y          |  |   |   |
| 1   | 2             | 3          | 4  | 5   | 6   |
| 343   | 402222.08     | 2196587.42 | Картометрический<br>метод                              | 5.0   | Закрепление<br>отсутствует  |
| 3. Сведения о характерных точках части (частей) границы объекта |               |            |  |   |   |
| Обозначение<br>характерных точек<br>части границы               | Координаты, м |            | Метод<br>определения<br>координат<br>характерной точки | Средняя<br>квадратическая<br>погрешность<br>положения<br>характерной<br>точки (Mt), м | Описание<br>обозначения<br>точки на<br>местности (при<br>наличии) |
|   | X             | Y          |  |   |   |
| 1   | 2             | 3          | 4  | 5   | 6   |
| -   | -             | -          | -  | -   | -   |
|   |               |            |  |   |   |



|  |                               |   |   |   |   |   |  |
|--|-------------------------------|---|---|---|---|---|--|
| Раздел 3   |                               |   |   |   |   |   |  |
| Сведения о местоположении измененных (уточненных) границ объекта |                               |   |   |   |   |   |  |
| 1. Система координат -   |                               |   |   |   |   |   |  |
| 2. Сведения о характерных точках границ объекта                  |                               |   |   |   |   |   |  |
| Обозначение<br>характерных<br>точек границ                       | Существующие<br>координаты, м |   | Измененные<br>(уточненные)<br>координаты, м |   | Метод<br>определения<br>координат<br>характерной<br>точки | Средняя<br>квадратическая<br>погрешность<br>положения<br>характерной<br>точки (Mt), м | Описание<br>обозначения<br>точки на<br>местности<br>(при<br>наличии) |
|  | X                             | Y | X   | Y |   |   |  |
| 1  | 2                             | 3 | 4   | 5 | 6   | 7   | 8  |
| -  | -                             | - | -   | - | -   | -   |  |
| 3. Сведения о характерных точках части (частей) границы объекта  |                               |   |   |   |   |   |  |
| Обозначение<br>характерных<br>точек части<br>границы             | Существующие<br>координаты, м |   | Измененные<br>(уточненные)<br>координаты, м |   | Метод<br>определения<br>координат<br>характерной<br>точки | Средняя<br>квадратическая<br>погрешность<br>положения<br>характерной<br>точки (Mt), м | Описание<br>обозначения<br>точки на<br>местности<br>(при<br>наличии) |
|  | X                             | Y | X   | Y |   |   |  |
| 1  | 2                             | 3 | 4   | 5 | 6   | 7   | 8  |
| -  | -                             | - | -   | - | -   | -   |  |
|  |                               |   |   |   |   |   |  |



| <b>ТЕКСТОВОЕ ОПИСАНИЕ</b><br><b>местоположения границ населенных пунктов, территориальных зон</b> |                 |                                     |
|---|-----------------|-------------------------------------|
| <b>Прохождение границы</b>  |                 | <b>Описание прохождения границы</b> |
| <b>от точки</b>   | <b>до точки</b> |                                     |
| <b>1</b>  | <b>2</b>        | <b>3</b>                            |
| 1   | 2               | -                                   |
| 2   | 3               | -                                   |
| 3   | 4               | -                                   |
| 4   | 5               | -                                   |
| 5   | 6               | -                                   |
| 6   | 7               | -                                   |
| 7   | 8               | -                                   |
| 8   | 9               | -                                   |
| 9   | 10              | -                                   |
| 10  | 11              | -                                   |
| 11  | 12              | -                                   |
| 12  | 13              | -                                   |
| 13  | 14              | -                                   |
| 14  | 15              | -                                   |
| 15  | 16              | -                                   |
| 16  | 17              | -                                   |
| 17  | 18              | -                                   |
| 18  | 19              | -                                   |
| 19  | 20              | -                                   |
| 20  | 21              | -                                   |
| 21  | 22              | -                                   |
| 22  | 23              | -                                   |
| 23  | 24              | -                                   |
| 24  | 25              | -                                   |
| 25  | 26              | -                                   |
| 26  | 27              | -                                   |
| 27  | 28              | -                                   |
| 28  | 29              | -                                   |
| 29  | 30              | -                                   |
| 30  | 31              | -                                   |
| 31  | 32              | -                                   |
| 32  | 33              | -                                   |
| 33  | 34              | -                                   |
| 34  | 35              | -                                   |
| 35  | 36              | -                                   |
| 36  | 37              | -                                   |
| 37  | 38              | -                                   |



| <b>ТЕКСТОВОЕ ОПИСАНИЕ</b><br><b>местоположения границ населенных пунктов, территориальных зон</b> |                 |                                     |
|---|-----------------|-------------------------------------|
| <b>Прохождение границы</b>  |                 | <b>Описание прохождения границы</b> |
| <b>от точки</b>   | <b>до точки</b> |                                     |
| <b>1</b>  | <b>2</b>        | <b>3</b>                            |
| 38  | 39              | -                                   |
| 39  | 40              | -                                   |
| 40  | 41              | -                                   |
| 41  | 42              | -                                   |
| 42  | 43              | -                                   |
| 43  | 44              | -                                   |
| 44  | 45              | -                                   |
| 45  | 46              | -                                   |
| 46  | 47              | -                                   |
| 47  | 48              | -                                   |
| 48  | 49              | -                                   |
| 49  | 50              | -                                   |
| 50  | 51              | -                                   |
| 51  | 52              | -                                   |
| 52  | 53              | -                                   |
| 53  | 54              | -                                   |
| 54  | 55              | -                                   |
| 55  | 56              | -                                   |
| 56  | 57              | -                                   |
| 57  | 58              | -                                   |
| 58  | 59              | -                                   |
| 59  | 60              | -                                   |
| 60  | 61              | -                                   |
| 61  | 62              | -                                   |
| 62  | 63              | -                                   |
| 63  | 64              | -                                   |
| 64  | 65              | -                                   |
| 65  | 1               | -                                   |
| 66  | 67              | -                                   |
| 67  | 68              | -                                   |
| 68  | 69              | -                                   |
| 69  | 70              | -                                   |
| 70  | 71              | -                                   |
| 71  | 72              | -                                   |
| 72  | 73              | -                                   |
| 73  | 74              | -                                   |
| 74  | 75              | -                                   |



| <b>ТЕКСТОВОЕ ОПИСАНИЕ</b><br><b>местоположения границ населенных пунктов, территориальных зон</b> |                 |                                     |
|---|-----------------|-------------------------------------|
| <b>Прохождение границы</b>  |                 | <b>Описание прохождения границы</b> |
| <b>от точки</b>   | <b>до точки</b> |                                     |
| <b>1</b>  | <b>2</b>        | <b>3</b>                            |
| 75  | 76              | -                                   |
| 76  | 77              | -                                   |
| 77  | 78              | -                                   |
| 78  | 79              | -                                   |
| 79  | 80              | -                                   |
| 80  | 81              | -                                   |
| 81  | 82              | -                                   |
| 82  | 83              | -                                   |
| 83  | 84              | -                                   |
| 84  | 85              | -                                   |
| 85  | 86              | -                                   |
| 86  | 87              | -                                   |
| 87  | 88              | -                                   |
| 88  | 89              | -                                   |
| 89  | 90              | -                                   |
| 90  | 91              | -                                   |
| 91  | 92              | -                                   |
| 92  | 93              | -                                   |
| 93  | 94              | -                                   |
| 94  | 95              | -                                   |
| 95  | 96              | -                                   |
| 96  | 97              | -                                   |
| 97  | 98              | -                                   |
| 98  | 99              | -                                   |
| 99  | 100             | -                                   |
| 100   | 101             | -                                   |
| 101   | 102             | -                                   |
| 102   | 103             | -                                   |
| 103   | 104             | -                                   |
| 104   | 105             | -                                   |
| 105   | 106             | -                                   |
| 106   | 107             | -                                   |
| 107   | 108             | -                                   |
| 108   | 109             | -                                   |
| 109   | 110             | -                                   |
| 110   | 111             | -                                   |
| 111   | 112             | -                                   |



| <b>ТЕКСТОВОЕ ОПИСАНИЕ</b><br><b>местоположения границ населенных пунктов, территориальных зон</b> |                 |                                     |
|---|-----------------|-------------------------------------|
| <b>Прохождение границы</b>  |                 | <b>Описание прохождения границы</b> |
| <b>от точки</b>   | <b>до точки</b> |                                     |
| <b>1</b>  | <b>2</b>        | <b>3</b>                            |
| 112   | 113             | -                                   |
| 113   | 114             | -                                   |
| 114   | 115             | -                                   |
| 115   | 116             | -                                   |
| 116   | 117             | -                                   |
| 117   | 118             | -                                   |
| 118   | 119             | -                                   |
| 119   | 120             | -                                   |
| 120   | 121             | -                                   |
| 121   | 122             | -                                   |
| 122   | 123             | -                                   |
| 123   | 124             | -                                   |
| 124   | 125             | -                                   |
| 125   | 126             | -                                   |
| 126   | 127             | -                                   |
| 127   | 128             | -                                   |
| 128   | 129             | -                                   |
| 129   | 130             | -                                   |
| 130   | 131             | -                                   |
| 131   | 132             | -                                   |
| 132   | 133             | -                                   |
| 133   | 134             | -                                   |
| 134   | 135             | -                                   |
| 135   | 136             | -                                   |
| 136   | 137             | -                                   |
| 137   | 138             | -                                   |
| 138   | 139             | -                                   |
| 139   | 140             | -                                   |
| 140   | 141             | -                                   |
| 141   | 142             | -                                   |
| 142   | 143             | -                                   |
| 143   | 144             | -                                   |
| 144   | 145             | -                                   |
| 145   | 146             | -                                   |
| 146   | 147             | -                                   |
| 147   | 148             | -                                   |
| 148   | 149             | -                                   |



| <b>ТЕКСТОВОЕ ОПИСАНИЕ</b><br><b>местоположения границ населенных пунктов, территориальных зон</b> |                 |                                     |
|---|-----------------|-------------------------------------|
| <b>Прохождение границы</b>  |                 | <b>Описание прохождения границы</b> |
| <b>от точки</b>   | <b>до точки</b> |                                     |
| <b>1</b>  | <b>2</b>        | <b>3</b>                            |
| 149   | 150             | -                                   |
| 150   | 151             | -                                   |
| 151   | 152             | -                                   |
| 152   | 153             | -                                   |
| 153   | 154             | -                                   |
| 154   | 155             | -                                   |
| 155   | 156             | -                                   |
| 156   | 157             | -                                   |
| 157   | 158             | -                                   |
| 158   | 159             | -                                   |
| 159   | 160             | -                                   |
| 160   | 161             | -                                   |
| 161   | 162             | -                                   |
| 162   | 163             | -                                   |
| 163   | 164             | -                                   |
| 164   | 165             | -                                   |
| 165   | 166             | -                                   |
| 166   | 167             | -                                   |
| 167   | 168             | -                                   |
| 168   | 169             | -                                   |
| 169   | 170             | -                                   |
| 170   | 171             | -                                   |
| 171   | 172             | -                                   |
| 172   | 173             | -                                   |
| 173   | 174             | -                                   |
| 174   | 175             | -                                   |
| 175   | 176             | -                                   |
| 176   | 177             | -                                   |
| 177   | 178             | -                                   |
| 178   | 179             | -                                   |
| 179   | 180             | -                                   |
| 180   | 181             | -                                   |
| 181   | 182             | -                                   |
| 182   | 66              | -                                   |
| 183   | 184             | -                                   |
| 184   | 185             | -                                   |
| 185   | 186             | -                                   |



| <b>ТЕКСТОВОЕ ОПИСАНИЕ</b><br><b>местоположения границ населенных пунктов, территориальных зон</b> |                 |                                     |
|---|-----------------|-------------------------------------|
| <b>Прохождение границы</b>  |                 | <b>Описание прохождения границы</b> |
| <b>от точки</b>   | <b>до точки</b> |                                     |
| <b>1</b>  | <b>2</b>        | <b>3</b>                            |
| 186   | 187             | -                                   |
| 187   | 188             | -                                   |
| 188   | 189             | -                                   |
| 189   | 190             | -                                   |
| 190   | 191             | -                                   |
| 191   | 192             | -                                   |
| 192   | 193             | -                                   |
| 193   | 194             | -                                   |
| 194   | 195             | -                                   |
| 195   | 196             | -                                   |
| 196   | 197             | -                                   |
| 197   | 198             | -                                   |
| 198   | 199             | -                                   |
| 199   | 200             | -                                   |
| 200   | 201             | -                                   |
| 201   | 202             | -                                   |
| 202   | 203             | -                                   |
| 203   | 204             | -                                   |
| 204   | 205             | -                                   |
| 205   | 206             | -                                   |
| 206   | 207             | -                                   |
| 207   | 208             | -                                   |
| 208   | 209             | -                                   |
| 209   | 210             | -                                   |
| 210   | 211             | -                                   |
| 211   | 212             | -                                   |
| 212   | 213             | -                                   |
| 213   | 214             | -                                   |
| 214   | 215             | -                                   |
| 215   | 216             | -                                   |
| 216   | 217             | -                                   |
| 217   | 218             | -                                   |
| 218   | 219             | -                                   |
| 219   | 220             | -                                   |
| 220   | 221             | -                                   |
| 221   | 222             | -                                   |
| 222   | 223             | -                                   |



| <b>ТЕКСТОВОЕ ОПИСАНИЕ</b><br><b>местоположения границ населенных пунктов, территориальных зон</b> |                 |                                     |
|---|-----------------|-------------------------------------|
| <b>Прохождение границы</b>  |                 | <b>Описание прохождения границы</b> |
| <b>от точки</b>   | <b>до точки</b> |                                     |
| <b>1</b>  | <b>2</b>        | <b>3</b>                            |
| 223   | 224             | -                                   |
| 224   | 225             | -                                   |
| 225   | 226             | -                                   |
| 226   | 227             | -                                   |
| 227   | 228             | -                                   |
| 228   | 229             | -                                   |
| 229   | 230             | -                                   |
| 230   | 231             | -                                   |
| 231   | 232             | -                                   |
| 232   | 233             | -                                   |
| 233   | 234             | -                                   |
| 234   | 235             | -                                   |
| 235   | 236             | -                                   |
| 236   | 237             | -                                   |
| 237   | 238             | -                                   |
| 238   | 239             | -                                   |
| 239   | 240             | -                                   |
| 240   | 241             | -                                   |
| 241   | 242             | -                                   |
| 242   | 243             | -                                   |
| 243   | 244             | -                                   |
| 244   | 245             | -                                   |
| 245   | 246             | -                                   |
| 246   | 247             | -                                   |
| 247   | 248             | -                                   |
| 248   | 249             | -                                   |
| 249   | 250             | -                                   |
| 250   | 251             | -                                   |
| 251   | 252             | -                                   |
| 252   | 253             | -                                   |
| 253   | 254             | -                                   |
| 254   | 183             | -                                   |
| 255   | 256             | -                                   |
| 256   | 257             | -                                   |
| 257   | 258             | -                                   |
| 258   | 259             | -                                   |
| 259   | 260             | -                                   |



| <b>ТЕКСТОВОЕ ОПИСАНИЕ</b><br><b>местоположения границ населенных пунктов, территориальных зон</b> |                 |                                     |
|---|-----------------|-------------------------------------|
| <b>Прохождение границы</b>  |                 | <b>Описание прохождения границы</b> |
| <b>от точки</b>   | <b>до точки</b> |                                     |
| <b>1</b>  | <b>2</b>        | <b>3</b>                            |
| 260   | 255             | -                                   |
| 261   | 262             | -                                   |
| 262   | 263             | -                                   |
| 263   | 264             | -                                   |
| 264   | 265             | -                                   |
| 265   | 266             | -                                   |
| 266   | 267             | -                                   |
| 267   | 268             | -                                   |
| 268   | 269             | -                                   |
| 269   | 270             | -                                   |
| 270   | 271             | -                                   |
| 271   | 272             | -                                   |
| 272   | 273             | -                                   |
| 273   | 274             | -                                   |
| 274   | 275             | -                                   |
| 275   | 276             | -                                   |
| 276   | 277             | -                                   |
| 277   | 278             | -                                   |
| 278   | 279             | -                                   |
| 279   | 280             | -                                   |
| 280   | 281             | -                                   |
| 281   | 282             | -                                   |
| 282   | 283             | -                                   |
| 283   | 284             | -                                   |
| 284   | 285             | -                                   |
| 285   | 286             | -                                   |
| 286   | 287             | -                                   |
| 287   | 288             | -                                   |
| 288   | 289             | -                                   |
| 289   | 290             | -                                   |
| 290   | 291             | -                                   |
| 291   | 292             | -                                   |
| 292   | 293             | -                                   |
| 293   | 294             | -                                   |
| 294   | 295             | -                                   |
| 295   | 296             | -                                   |
| 296   | 297             | -                                   |



| <b>ТЕКСТОВОЕ ОПИСАНИЕ</b><br><b>местоположения границ населенных пунктов, территориальных зон</b> |                 |                                     |
|---|-----------------|-------------------------------------|
| <b>Прохождение границы</b>  |                 | <b>Описание прохождения границы</b> |
| <b>от точки</b>   | <b>до точки</b> |                                     |
| <b>1</b>  | <b>2</b>        | <b>3</b>                            |
| 297   | 298             | -                                   |
| 298   | 299             | -                                   |
| 299   | 300             | -                                   |
| 300   | 301             | -                                   |
| 301   | 302             | -                                   |
| 302   | 303             | -                                   |
| 303   | 304             | -                                   |
| 304   | 305             | -                                   |
| 305   | 306             | -                                   |
| 306   | 307             | -                                   |
| 307   | 261             | -                                   |
| 308   | 309             | -                                   |
| 309   | 310             | -                                   |
| 310   | 311             | -                                   |
| 311   | 312             | -                                   |
| 312   | 313             | -                                   |
| 313   | 314             | -                                   |
| 314   | 315             | -                                   |
| 315   | 316             | -                                   |
| 316   | 308             | -                                   |
| 317   | 318             | -                                   |
| 318   | 319             | -                                   |
| 319   | 320             | -                                   |
| 320   | 321             | -                                   |
| 321   | 317             | -                                   |
| 322   | 323             | -                                   |
| 323   | 324             | -                                   |
| 324   | 325             | -                                   |
| 325   | 326             | -                                   |
| 326   | 327             | -                                   |
| 327   | 328             | -                                   |
| 328   | 329             | -                                   |
| 329   | 330             | -                                   |
| 330   | 331             | -                                   |
| 331   | 322             | -                                   |
| 332   | 333             | -                                   |
| 333   | 334             | -                                   |



| <b>ТЕКСТОВОЕ ОПИСАНИЕ</b><br><b>местоположения границ населенных пунктов, территориальных зон</b> |                 |                                     |
|---|-----------------|-------------------------------------|
| <b>Прохождение границы</b>  |                 | <b>Описание прохождения границы</b> |
| <b>от точки</b>   | <b>до точки</b> |                                     |
| <b>1</b>  | <b>2</b>        | <b>3</b>                            |
| 334   | 335             | -                                   |
| 335   | 336             | -                                   |
| 336   | 332             | -                                   |
| 337   | 338             | -                                   |
| 338   | 339             | -                                   |
| 339   | 340             | -                                   |
| 340   | 341             | -                                   |
| 341   | 342             | -                                   |
| 342   | 337             | -                                   |
| 343   | 344             | -                                   |
| 344   | 345             | -                                   |
| 345   | 346             | -                                   |
| 346   | 347             | -                                   |
| 347   | 348             | -                                   |
| 348   | 349             | -                                   |
| 349   | 350             | -                                   |
| 350   | 351             | -                                   |
| 351   | 352             | -                                   |
| 352   | 353             | -                                   |
| 353   | 354             | -                                   |
| 354   | 355             | -                                   |
| 355   | 356             | -                                   |
| 356   | 357             | -                                   |
| 357   | 358             | -                                   |
| 358   | 359             | -                                   |
| 359   | 360             | -                                   |
| 360   | 361             | -                                   |
| 361   | 362             | -                                   |
| 362   | 343             | -                                   |
|   |                 |                                     |



## ГРАФИЧЕСКОЕ ОПИСАНИЕ

местоположения границ населенных пунктов, территориальных зон, особо охраняемых природных территорий, зон с особыми условиями использования территории

### Зона застройки малоэтажными жилыми домами

(наименование объекта, местоположение границ которого описано (далее - объект))

## Раздел 1

### Сведения об объекте

| № п/п | Характеристики объекта  | Описание характеристик                 |
|-------|---|--|
| 1     | 2   | 3                                      |
| 1.    | Местоположение объекта  | Ленинградская область, м. о Гатчинский |
| 2.    | Площадь объекта +/- величина погрешности определения площади (Р +/- Дельта Р) | 204330 +/- 7911 м <sup>2</sup>         |
| 3.    | Иные характеристики объекта   | -                                      |



## Раздел 2

### Сведения о местоположении границ объекта

1. Система координат МСК-47, зона 2

2. Сведения о характерных точках границ объекта

| Обозначение<br>характерных точек<br>границ | Координаты, м |            | Метод<br>определения<br>координат<br>характерной точки | Средняя<br>квадратическая<br>погрешность<br>положения<br>характерной<br>точки (Mt), м | Описание<br>обозначения<br>точки на<br>местности (при<br>наличии) |
|--|---------------|------------|--|---|---|
|  | X             | Y          |  |   |   |
| 1  | 2             | 3          | 4  | 5   | 6   |
| 1  | 406889.60     | 2202578.26 | Картометрический<br>метод                              | 5.0   | Закрепление<br>отсутствует  |
| 2  | 406912.05     | 2202517.04 | Картометрический<br>метод                              | 5.0   | Закрепление<br>отсутствует  |
| 3  | 407017.27     | 2202516.00 | Картометрический<br>метод                              | 5.0   | Закрепление<br>отсутствует  |
| 4  | 407120.41     | 2202520.86 | Картометрический<br>метод                              | 5.0   | Закрепление<br>отсутствует  |
| 5  | 407247.58     | 2202526.85 | Картометрический<br>метод                              | 5.0   | Закрепление<br>отсутствует  |
| 6  | 407432.53     | 2202532.76 | Картометрический<br>метод                              | 5.0   | Закрепление<br>отсутствует  |
| 7  | 407494.18     | 2202536.12 | Картометрический<br>метод                              | 5.0   | Закрепление<br>отсутствует  |
| 8  | 407493.54     | 2202539.54 | Картометрический<br>метод                              | 5.0   | Закрепление<br>отсутствует  |
| 9  | 407555.56     | 2202541.27 | Картометрический<br>метод                              | 5.0   | Закрепление<br>отсутствует  |
| 10   | 407558.49     | 2202572.77 | Картометрический<br>метод                              | 5.0   | Закрепление<br>отсутствует  |
| 11   | 407574.37     | 2202576.13 | Картометрический<br>метод                              | 5.0   | Закрепление<br>отсутствует  |
| 12   | 407597.91     | 2202581.11 | Картометрический<br>метод                              | 5.0   | Закрепление<br>отсутствует  |
| 13   | 407609.58     | 2202583.57 | Картометрический<br>метод                              | 5.0   | Закрепление<br>отсутствует  |
| 14   | 407610.19     | 2202583.70 | Картометрический<br>метод                              | 5.0   | Закрепление<br>отсутствует  |
| 15   | 407594.23     | 2202640.68 | Картометрический<br>метод                              | 5.0   | Закрепление<br>отсутствует  |
| 16   | 407565.50     | 2202743.24 | Картометрический<br>метод                              | 5.0   | Закрепление<br>отсутствует  |
| 17   | 407544.35     | 2202745.78 | Картометрический<br>метод                              | 5.0   | Закрепление<br>отсутствует  |
| 18   | 407532.51     | 2202747.20 | Картометрический<br>метод                              | 5.0   | Закрепление<br>отсутствует  |
| 19   | 407466.98     | 2202755.06 | Картометрический<br>метод                              | 5.0   | Закрепление<br>отсутствует  |
| 20   | 407452.96     | 2202756.74 | Картометрический<br>метод                              | 5.0   | Закрепление<br>отсутствует  |
| 21   | 407450.34     | 2202773.49 | Картометрический<br>метод                              | 5.0   | Закрепление<br>отсутствует  |
| 22   | 406783.30     | 2202868.13 | Картометрический<br>метод                              | 5.0   | Закрепление<br>отсутствует  |



| 2. Сведения о характерных точках границ объекта                 |               |            |  |   |   |
|---|---------------|------------|--|---|---|
| Обозначение<br>характерных точек<br>границ                      | Координаты, м |            | Метод<br>определения<br>координат<br>характерной точки | Средняя<br>квадратическая<br>погрешность<br>положения<br>характерной<br>точки (Mt), м | Описание<br>обозначения<br>точки на<br>местности (при<br>наличии) |
|   | X             | Y          |  |   |   |
| 1   | 2             | 3          | 4  | 5   | 6   |
| 1   | 406889.60     | 2202578.26 | Картометрический<br>метод                              | 5.0   | Закрепление<br>отсутствует  |
| 3. Сведения о характерных точках части (частей) границы объекта |               |            |  |   |   |
| Обозначение<br>характерных точек<br>части границы               | Координаты, м |            | Метод<br>определения<br>координат<br>характерной точки | Средняя<br>квадратическая<br>погрешность<br>положения<br>характерной<br>точки (Mt), м | Описание<br>обозначения<br>точки на<br>местности (при<br>наличии) |
|   | X             | Y          |  |   |   |
| 1   | 2             | 3          | 4  | 5   | 6   |
| -   | -             | -          | -  | -   | -   |
|   |               |            |  |   |   |



|  |                               |   |   |   |   |   |  |
|--|-------------------------------|---|---|---|---|---|--|
| Раздел 3   |                               |   |   |   |   |   |  |
| Сведения о местоположении измененных (уточненных) границ объекта |                               |   |   |   |   |   |  |
| 1. Система координат -   |                               |   |   |   |   |   |  |
| 2. Сведения о характерных точках границ объекта                  |                               |   |   |   |   |   |  |
| Обозначение<br>характерных<br>точек границ                       | Существующие<br>координаты, м |   | Измененные<br>(уточненные)<br>координаты, м |   | Метод<br>определения<br>координат<br>характерной<br>точки | Средняя<br>квадратическая<br>погрешность<br>положения<br>характерной<br>точки (Mt), м | Описание<br>обозначения<br>точки на<br>местности<br>(при<br>наличии) |
|  | X                             | Y | X   | Y |   |   |  |
| 1  | 2                             | 3 | 4   | 5 | 6   | 7   | 8  |
| -  | -                             | - | -   | - | -   | -   |  |
| 3. Сведения о характерных точках части (частей) границы объекта  |                               |   |   |   |   |   |  |
| Обозначение<br>характерных<br>точек части<br>границы             | Существующие<br>координаты, м |   | Измененные<br>(уточненные)<br>координаты, м |   | Метод<br>определения<br>координат<br>характерной<br>точки | Средняя<br>квадратическая<br>погрешность<br>положения<br>характерной<br>точки (Mt), м | Описание<br>обозначения<br>точки на<br>местности<br>(при<br>наличии) |
|  | X                             | Y | X   | Y |   |   |  |
| 1  | 2                             | 3 | 4   | 5 | 6   | 7   | 8  |
| -  | -                             | - | -   | - | -   | -   |  |
|  |                               |   |   |   |   |   |  |



| ТЕКСТОВОЕ ОПИСАНИЕ<br>местоположения границ населенных пунктов, территориальных зон |          |                              |
|---|----------|------------------------------|
| Прохождение границы   |          | Описание прохождения границы |
| от точки  | до точки |                              |
| 1   | 2        | 3                            |
| 1   | 2        | -                            |
| 2   | 3        | -                            |
| 3   | 4        | -                            |
| 4   | 5        | -                            |
| 5   | 6        | -                            |
| 6   | 7        | -                            |
| 7   | 8        | -                            |
| 8   | 9        | -                            |
| 9   | 10       | -                            |
| 10  | 11       | -                            |
| 11  | 12       | -                            |
| 12  | 13       | -                            |
| 13  | 14       | -                            |
| 14  | 15       | -                            |
| 15  | 16       | -                            |
| 16  | 17       | -                            |
| 17  | 18       | -                            |
| 18  | 19       | -                            |
| 19  | 20       | -                            |
| 20  | 21       | -                            |
| 21  | 22       | -                            |
| 22  | 1        | -                            |
|   |          |                              |



**ГРАФИЧЕСКОЕ ОПИСАНИЕ**  
**местоположения границ населенных пунктов, территориальных зон, особо охраняемых природных территорий, зон с особыми условиями использования территории**

**Зона застройки среднеэтажными жилыми домами**

(наименование объекта, местоположение границ которого описано (далее - объект))

**Раздел 1**

**Сведения об объекте**

| № п/п | Характеристики объекта  | Описание характеристик                 |
|-------|---|--|
| 1     | 2   | 3                                      |
| 1.    | Местоположение объекта  | Ленинградская область, м. о Гатчинский |
| 2.    | Площадь объекта +/- величина погрешности определения площади (Р +/- Дельта Р) | 763974 +/- 15296 м²                    |
| 3.    | Иные характеристики объекта   | -                                      |



## Раздел 2

### Сведения о местоположении границ объекта

1. Система координат МСК-47, зона 2

2. Сведения о характерных точках границ объекта

| Обозначение<br>характерных точек<br>границ | Координаты, м |            | Метод<br>определения<br>координат<br>характерной точки | Средняя<br>квадратическая<br>погрешность<br>положения<br>характерной<br>точки (Mt), м | Описание<br>обозначения<br>точки на<br>местности (при<br>наличии) |
|--|---------------|------------|--|---|---|
|  | X             | Y          |  |   |   |
| 1  | 2             | 3          | 4  | 5   | 6   |
| 1  | 394447.67     | 2200704.47 | Картометрический<br>метод                              | 5.0   | Закрепление<br>отсутствует  |
| 2  | 394305.26     | 2200335.12 | Картометрический<br>метод                              | 5.0   | Закрепление<br>отсутствует  |
| 3  | 394451.29     | 2200184.86 | Картометрический<br>метод                              | 5.0   | Закрепление<br>отсутствует  |
| 4  | 394347.88     | 2200011.84 | Картометрический<br>метод                              | 5.0   | Закрепление<br>отсутствует  |
| 5  | 394373.17     | 2199966.55 | Картометрический<br>метод                              | 5.0   | Закрепление<br>отсутствует  |
| 6  | 394392.99     | 2199933.41 | Картометрический<br>метод                              | 5.0   | Закрепление<br>отсутствует  |
| 7  | 394419.35     | 2199886.52 | Картометрический<br>метод                              | 5.0   | Закрепление<br>отсутствует  |
| 8  | 394583.58     | 2199857.73 | Картометрический<br>метод                              | 5.0   | Закрепление<br>отсутствует  |
| 9  | 394598.70     | 2199866.89 | Картометрический<br>метод                              | 5.0   | Закрепление<br>отсутствует  |
| 10   | 394612.79     | 2199843.11 | Картометрический<br>метод                              | 5.0   | Закрепление<br>отсутствует  |
| 11   | 394611.93     | 2199856.54 | Картометрический<br>метод                              | 5.0   | Закрепление<br>отсутствует  |
| 12   | 394666.71     | 2199897.44 | Картометрический<br>метод                              | 5.0   | Закрепление<br>отсутствует  |
| 13   | 394692.83     | 2199914.91 | Картометрический<br>метод                              | 5.0   | Закрепление<br>отсутствует  |
| 14   | 394699.00     | 2199913.15 | Картометрический<br>метод                              | 5.0   | Закрепление<br>отсутствует  |
| 15   | 394829.02     | 2199998.77 | Картометрический<br>метод                              | 5.0   | Закрепление<br>отсутствует  |
| 16   | 394895.56     | 2199887.69 | Картометрический<br>метод                              | 5.0   | Закрепление<br>отсутствует  |
| 17   | 394945.33     | 2199915.74 | Картометрический<br>метод                              | 5.0   | Закрепление<br>отсутствует  |
| 18   | 394963.27     | 2199925.85 | Картометрический<br>метод                              | 5.0   | Закрепление<br>отсутствует  |
| 19   | 394985.11     | 2199938.17 | Картометрический<br>метод                              | 5.0   | Закрепление<br>отсутствует  |
| 20   | 394979.90     | 2199971.33 | Картометрический<br>метод                              | 5.0   | Закрепление<br>отсутствует  |
| 21   | 394975.91     | 2199973.37 | Картометрический<br>метод                              | 5.0   | Закрепление<br>отсутствует  |
| 22   | 394946.11     | 2199999.31 | Картометрический<br>метод                              | 5.0   | Закрепление<br>отсутствует  |



| 2. Сведения о характерных точках границ объекта |               |            |  |   |   |
|---|---------------|------------|--|---|---|
| Обозначение<br>характерных точек<br>границ      | Координаты, м |            | Метод<br>определения<br>координат<br>характерной точки | Средняя<br>квадратическая<br>погрешность<br>положения<br>характерной<br>точки (Mt), м | Описание<br>обозначения<br>точки на<br>местности (при<br>наличии) |
|   | X             | Y          |  |   |   |
| 1   | 2             | 3          | 4  | 5   | 6   |
| 23  | 394912.86     | 2200030.02 | Картометрический<br>метод                              | 5.0   | Закрепление<br>отсутствует  |
| 24  | 394898.72     | 2200118.47 | Картометрический<br>метод                              | 5.0   | Закрепление<br>отсутствует  |
| 25  | 394887.13     | 2200151.96 | Картометрический<br>метод                              | 5.0   | Закрепление<br>отсутствует  |
| 26  | 394867.04     | 2200178.72 | Картометрический<br>метод                              | 5.0   | Закрепление<br>отсутствует  |
| 27  | 394852.30     | 2200219.86 | Картометрический<br>метод                              | 5.0   | Закрепление<br>отсутствует  |
| 28  | 394851.46     | 2200222.20 | Картометрический<br>метод                              | 5.0   | Закрепление<br>отсутствует  |
| 29  | 394848.45     | 2200287.38 | Картометрический<br>метод                              | 5.0   | Закрепление<br>отсутствует  |
| 30  | 394847.91     | 2200299.41 | Картометрический<br>метод                              | 5.0   | Закрепление<br>отсутствует  |
| 31  | 394847.59     | 2200303.03 | Картометрический<br>метод                              | 5.0   | Закрепление<br>отсутствует  |
| 32  | 394844.99     | 2200310.12 | Картометрический<br>метод                              | 5.0   | Закрепление<br>отсутствует  |
| 33  | 394849.45     | 2200335.83 | Картометрический<br>метод                              | 5.0   | Закрепление<br>отсутствует  |
| 34  | 394844.47     | 2200343.91 | Картометрический<br>метод                              | 5.0   | Закрепление<br>отсутствует  |
| 35  | 394822.26     | 2200399.12 | Картометрический<br>метод                              | 5.0   | Закрепление<br>отсутствует  |
| 36  | 394835.08     | 2200449.67 | Картометрический<br>метод                              | 5.0   | Закрепление<br>отсутствует  |
| 37  | 394846.77     | 2200454.78 | Картометрический<br>метод                              | 5.0   | Закрепление<br>отсутствует  |
| 38  | 394847.12     | 2200454.93 | Картометрический<br>метод                              | 5.0   | Закрепление<br>отсутствует  |
| 39  | 394870.90     | 2200464.50 | Картометрический<br>метод                              | 5.0   | Закрепление<br>отсутствует  |
| 40  | 394513.77     | 2200756.99 | Картометрический<br>метод                              | 5.0   | Закрепление<br>отсутствует  |
| 41  | 394468.95     | 2200759.54 | Картометрический<br>метод                              | 5.0   | Закрепление<br>отсутствует  |
| 1   | 394447.67     | 2200704.47 | Картометрический<br>метод                              | 5.0   | Закрепление<br>отсутствует  |
| 42  | 394744.40     | 2200241.34 | Картометрический<br>метод                              | 5.0   | Закрепление<br>отсутствует  |
| 43  | 394750.63     | 2200240.54 | Картометрический<br>метод                              | 5.0   | Закрепление<br>отсутствует  |
| 44  | 394756.70     | 2200238.98 | Картометрический<br>метод                              | 5.0   | Закрепление<br>отсутствует  |
| 45  | 394762.55     | 2200236.67 | Картометрический<br>метод                              | 5.0   | Закрепление<br>отсутствует  |
| 46  | 394768.05     | 2200233.65 | Картометрический<br>метод                              | 5.0   | Закрепление<br>отсутствует  |
|   |               |            |  |   |   |



| 2. Сведения о характерных точках границ объекта |               |            |  |   |   |
|---|---------------|------------|--|---|---|
| Обозначение<br>характерных точек<br>границ      | Координаты, м |            | Метод<br>определения<br>координат<br>характерной точки | Средняя<br>квадратическая<br>погрешность<br>положения<br>характерной<br>точки (Mt), м | Описание<br>обозначения<br>точки на<br>местности (при<br>наличии) |
|   | X             | Y          |  |   |   |
| 1   | 2             | 3          | 4  | 5   | 6   |
| 47  | 394773.13     | 2200229.95 | Картометрический<br>метод                              | 5.0   | Закрепление<br>отсутствует  |
| 48  | 394777.71     | 2200225.66 | Картометрический<br>метод                              | 5.0   | Закрепление<br>отсутствует  |
| 49  | 394781.72     | 2200220.81 | Картометрический<br>метод                              | 5.0   | Закрепление<br>отсутствует  |
| 50  | 394785.07     | 2200215.52 | Картометрический<br>метод                              | 5.0   | Закрепление<br>отсутствует  |
| 51  | 394787.75     | 2200209.83 | Картометрический<br>метод                              | 5.0   | Закрепление<br>отсутствует  |
| 52  | 394789.69     | 2200203.85 | Картометрический<br>метод                              | 5.0   | Закрепление<br>отсутствует  |
| 53  | 394790.86     | 2200197.68 | Картометрический<br>метод                              | 5.0   | Закрепление<br>отсутствует  |
| 54  | 394791.26     | 2200191.44 | Картометрический<br>метод                              | 5.0   | Закрепление<br>отсутствует  |
| 55  | 394790.87     | 2200185.16 | Картометрический<br>метод                              | 5.0   | Закрепление<br>отсутствует  |
| 56  | 394789.69     | 2200178.98 | Картометрический<br>метод                              | 5.0   | Закрепление<br>отсутствует  |
| 57  | 394787.76     | 2200173.01 | Картометрический<br>метод                              | 5.0   | Закрепление<br>отсутствует  |
| 58  | 394785.07     | 2200167.34 | Картометрический<br>метод                              | 5.0   | Закрепление<br>отсутствует  |
| 59  | 394781.71     | 2200162.04 | Картометрический<br>метод                              | 5.0   | Закрепление<br>отсутствует  |
| 60  | 394777.71     | 2200157.20 | Картометрический<br>метод                              | 5.0   | Закрепление<br>отсутствует  |
| 61  | 394773.13     | 2200152.89 | Картометрический<br>метод                              | 5.0   | Закрепление<br>отсутствует  |
| 62  | 394768.05     | 2200149.22 | Картометрический<br>метод                              | 5.0   | Закрепление<br>отсутствует  |
| 63  | 394762.55     | 2200146.17 | Картометрический<br>метод                              | 5.0   | Закрепление<br>отсутствует  |
| 64  | 394756.71     | 2200143.88 | Картометрический<br>метод                              | 5.0   | Закрепление<br>отсутствует  |
| 65  | 394750.62     | 2200142.31 | Картометрический<br>метод                              | 5.0   | Закрепление<br>отсутствует  |
| 66  | 394744.41     | 2200141.52 | Картометрический<br>метод                              | 5.0   | Закрепление<br>отсутствует  |
| 67  | 394738.12     | 2200141.51 | Картометрический<br>метод                              | 5.0   | Закрепление<br>отсутствует  |
| 68  | 394731.89     | 2200142.31 | Картометрический<br>метод                              | 5.0   | Закрепление<br>отсутствует  |
| 69  | 394725.81     | 2200143.87 | Картометрический<br>метод                              | 5.0   | Закрепление<br>отсутствует  |
| 70  | 394719.97     | 2200146.18 | Картометрический<br>метод                              | 5.0   | Закрепление<br>отсутствует  |
| 71  | 394714.46     | 2200149.22 | Картометрический<br>метод                              | 5.0   | Закрепление<br>отсутствует  |
|   |               |            |  |   |   |



| 2. Сведения о характерных точках границ объекта |               |            |  |   |   |
|---|---------------|------------|--|---|---|
| Обозначение<br>характерных точек<br>границ      | Координаты, м |            | Метод<br>определения<br>координат<br>характерной точки | Средняя<br>квадратическая<br>погрешность<br>положения<br>характерной<br>точки (Mt), м | Описание<br>обозначения<br>точки на<br>местности (при<br>наличии) |
|   | X             | Y          |  |   |   |
| 1   | 2             | 3          | 4  | 5   | 6   |
| 72  | 394709.39     | 2200152.90 | Картометрический<br>метод                              | 5.0   | Закрепление<br>отсутствует  |
| 73  | 394704.82     | 2200157.19 | Картометрический<br>метод                              | 5.0   | Закрепление<br>отсутствует  |
| 74  | 394700.80     | 2200162.04 | Картометрический<br>метод                              | 5.0   | Закрепление<br>отсутствует  |
| 75  | 394697.44     | 2200167.33 | Картометрический<br>метод                              | 5.0   | Закрепление<br>отсутствует  |
| 76  | 394694.77     | 2200173.02 | Картометрический<br>метод                              | 5.0   | Закрепление<br>отсутствует  |
| 77  | 394692.83     | 2200179.00 | Картометрический<br>метод                              | 5.0   | Закрепление<br>отсутствует  |
| 78  | 394691.65     | 2200185.17 | Картометрический<br>метод                              | 5.0   | Закрепление<br>отсутствует  |
| 79  | 394691.27     | 2200191.43 | Картометрический<br>метод                              | 5.0   | Закрепление<br>отсутствует  |
| 80  | 394691.65     | 2200197.69 | Картометрический<br>метод                              | 5.0   | Закрепление<br>отсутствует  |
| 81  | 394692.83     | 2200203.87 | Картометрический<br>метод                              | 5.0   | Закрепление<br>отсутствует  |
| 82  | 394694.77     | 2200209.84 | Картометрический<br>метод                              | 5.0   | Закрепление<br>отсутствует  |
| 83  | 394697.44     | 2200215.51 | Картометрический<br>метод                              | 5.0   | Закрепление<br>отсутствует  |
| 84  | 394700.80     | 2200220.81 | Картометрический<br>метод                              | 5.0   | Закрепление<br>отсутствует  |
| 85  | 394704.81     | 2200225.65 | Картометрический<br>метод                              | 5.0   | Закрепление<br>отсутствует  |
| 86  | 394709.39     | 2200229.96 | Картометрический<br>метод                              | 5.0   | Закрепление<br>отсутствует  |
| 87  | 394714.47     | 2200233.63 | Картометрический<br>метод                              | 5.0   | Закрепление<br>отсутствует  |
| 88  | 394719.97     | 2200236.68 | Картометрический<br>метод                              | 5.0   | Закрепление<br>отсутствует  |
| 89  | 394725.81     | 2200238.97 | Картометрический<br>метод                              | 5.0   | Закрепление<br>отсутствует  |
| 90  | 394731.89     | 2200240.54 | Картометрический<br>метод                              | 5.0   | Закрепление<br>отсутствует  |
| 91  | 394738.12     | 2200241.33 | Картометрический<br>метод                              | 5.0   | Закрепление<br>отсутствует  |
| 42  | 394744.40     | 2200241.34 | Картометрический<br>метод                              | 5.0   | Закрепление<br>отсутствует  |
| 92  | 400722.81     | 2198858.16 | Картометрический<br>метод                              | 5.0   | Закрепление<br>отсутствует  |
| 93  | 400729.39     | 2198851.52 | Картометрический<br>метод                              | 5.0   | Закрепление<br>отсутствует  |
| 94  | 400725.64     | 2198840.07 | Картометрический<br>метод                              | 5.0   | Закрепление<br>отсутствует  |
| 95  | 400680.97     | 2198793.24 | Картометрический<br>метод                              | 5.0   | Закрепление<br>отсутствует  |
|   |               |            |  |   |   |



| 2. Сведения о характерных точках границ объекта |               |            |  |   |   |
|---|---------------|------------|--|---|---|
| Обозначение<br>характерных точек<br>границ      | Координаты, м |            | Метод<br>определения<br>координат<br>характерной точки | Средняя<br>квадратическая<br>погрешность<br>положения<br>характерной<br>точки (Mt), м | Описание<br>обозначения<br>точки на<br>местности (при<br>наличии) |
|   | X             | Y          |  |   |   |
| 1   | 2             | 3          | 4  | 5   | 6   |
| 96  | 400675.56     | 2198796.04 | Картометрический<br>метод                              | 5.0   | Закрепление<br>отсутствует  |
| 97  | 400664.49     | 2198806.85 | Картометрический<br>метод                              | 5.0   | Закрепление<br>отсутствует  |
| 98  | 400668.01     | 2198810.47 | Картометрический<br>метод                              | 5.0   | Закрепление<br>отсутствует  |
| 99  | 400649.68     | 2198824.16 | Картометрический<br>метод                              | 5.0   | Закрепление<br>отсутствует  |
| 100   | 400597.42     | 2198796.68 | Картометрический<br>метод                              | 5.0   | Закрепление<br>отсутствует  |
| 101   | 400568.89     | 2198777.67 | Картометрический<br>метод                              | 5.0   | Закрепление<br>отсутствует  |
| 102   | 400588.40     | 2198745.49 | Картометрический<br>метод                              | 5.0   | Закрепление<br>отсутствует  |
| 103   | 400576.02     | 2198737.89 | Картометрический<br>метод                              | 5.0   | Закрепление<br>отсутствует  |
| 104   | 400577.07     | 2198709.66 | Картометрический<br>метод                              | 5.0   | Закрепление<br>отсутствует  |
| 105   | 400576.13     | 2198706.69 | Картометрический<br>метод                              | 5.0   | Закрепление<br>отсутствует  |
| 106   | 400570.82     | 2198695.80 | Картометрический<br>метод                              | 5.0   | Закрепление<br>отсутствует  |
| 107   | 400561.52     | 2198680.61 | Картометрический<br>метод                              | 5.0   | Закрепление<br>отсутствует  |
| 108   | 400561.14     | 2198680.34 | Картометрический<br>метод                              | 5.0   | Закрепление<br>отсутствует  |
| 109   | 400554.23     | 2198672.00 | Картометрический<br>метод                              | 5.0   | Закрепление<br>отсутствует  |
| 110   | 400545.10     | 2198628.39 | Картометрический<br>метод                              | 5.0   | Закрепление<br>отсутствует  |
| 111   | 400551.57     | 2198618.65 | Картометрический<br>метод                              | 5.0   | Закрепление<br>отсутствует  |
| 112   | 400505.65     | 2198594.08 | Картометрический<br>метод                              | 5.0   | Закрепление<br>отсутствует  |
| 113   | 400499.33     | 2198603.90 | Картометрический<br>метод                              | 5.0   | Закрепление<br>отсутствует  |
| 114   | 400508.63     | 2198558.48 | Картометрический<br>метод                              | 5.0   | Закрепление<br>отсутствует  |
| 115   | 400526.86     | 2198526.55 | Картометрический<br>метод                              | 5.0   | Закрепление<br>отсутствует  |
| 116   | 400491.10     | 2198506.07 | Картометрический<br>метод                              | 5.0   | Закрепление<br>отсутствует  |
| 117   | 400499.46     | 2198470.69 | Картометрический<br>метод                              | 5.0   | Закрепление<br>отсутствует  |
| 118   | 400536.78     | 2198430.64 | Картометрический<br>метод                              | 5.0   | Закрепление<br>отсутствует  |
| 119   | 400576.94     | 2198363.30 | Картометрический<br>метод                              | 5.0   | Закрепление<br>отсутствует  |
| 120   | 400652.98     | 2198344.10 | Картометрический<br>метод                              | 5.0   | Закрепление<br>отсутствует  |
|   |               |            |  |   |   |



| 2. Сведения о характерных точках границ объекта |               |            |  |   |   |
|---|---------------|------------|--|---|---|
| Обозначение<br>характерных точек<br>границ      | Координаты, м |            | Метод<br>определения<br>координат<br>характерной точки | Средняя<br>квадратическая<br>погрешность<br>положения<br>характерной<br>точки (Mt), м | Описание<br>обозначения<br>точки на<br>местности (при<br>наличии) |
|   | X             | Y          |  |   |   |
| 1   | 2             | 3          | 4  | 5   | 6   |
| 121   | 400694.77     | 2198250.52 | Картометрический<br>метод                              | 5.0   | Закрепление<br>отсутствует  |
| 122   | 400790.89     | 2198292.80 | Картометрический<br>метод                              | 5.0   | Закрепление<br>отсутствует  |
| 123   | 400827.10     | 2198304.83 | Картометрический<br>метод                              | 5.0   | Закрепление<br>отсутствует  |
| 124   | 400846.23     | 2198311.20 | Картометрический<br>метод                              | 5.0   | Закрепление<br>отсутствует  |
| 125   | 400806.39     | 2198483.30 | Картометрический<br>метод                              | 5.0   | Закрепление<br>отсутствует  |
| 126   | 400813.03     | 2198517.45 | Картометрический<br>метод                              | 5.0   | Закрепление<br>отсутствует  |
| 127   | 400824.15     | 2198517.36 | Картометрический<br>метод                              | 5.0   | Закрепление<br>отсутствует  |
| 128   | 400834.14     | 2198517.26 | Картометрический<br>метод                              | 5.0   | Закрепление<br>отсутствует  |
| 129   | 400828.92     | 2198485.57 | Картометрический<br>метод                              | 5.0   | Закрепление<br>отсутствует  |
| 130   | 400865.78     | 2198317.69 | Картометрический<br>метод                              | 5.0   | Закрепление<br>отсутствует  |
| 131   | 400890.76     | 2198325.99 | Картометрический<br>метод                              | 5.0   | Закрепление<br>отсутствует  |
| 132   | 400919.71     | 2198335.61 | Картометрический<br>метод                              | 5.0   | Закрепление<br>отсутствует  |
| 133   | 400951.57     | 2198346.21 | Картометрический<br>метод                              | 5.0   | Закрепление<br>отсутствует  |
| 134   | 400971.11     | 2198352.70 | Картометрический<br>метод                              | 5.0   | Закрепление<br>отсутствует  |
| 135   | 400984.75     | 2198360.17 | Картометрический<br>метод                              | 5.0   | Закрепление<br>отсутствует  |
| 136   | 400948.86     | 2198461.27 | Картометрический<br>метод                              | 5.0   | Закрепление<br>отсутствует  |
| 137   | 400959.45     | 2198461.68 | Картометрический<br>метод                              | 5.0   | Закрепление<br>отсутствует  |
| 138   | 400963.71     | 2198462.93 | Картометрический<br>метод                              | 5.0   | Закрепление<br>отсутствует  |
| 139   | 400989.22     | 2198491.92 | Картометрический<br>метод                              | 5.0   | Закрепление<br>отсутствует  |
| 140   | 400992.01     | 2198501.16 | Картометрический<br>метод                              | 5.0   | Закрепление<br>отсутствует  |
| 141   | 400992.64     | 2198517.65 | Картометрический<br>метод                              | 5.0   | Закрепление<br>отсутствует  |
| 142   | 401024.76     | 2198574.45 | Картометрический<br>метод                              | 5.0   | Закрепление<br>отсутствует  |
| 143   | 401001.89     | 2198690.37 | Картометрический<br>метод                              | 5.0   | Закрепление<br>отсутствует  |
| 144   | 400927.44     | 2198677.22 | Картометрический<br>метод                              | 5.0   | Закрепление<br>отсутствует  |
| 145   | 400922.85     | 2198692.20 | Картометрический<br>метод                              | 5.0   | Закрепление<br>отсутствует  |
|   |               |            |  |   |   |



| 2. Сведения о характерных точках границ объекта |               |            |  |   |   |
|---|---------------|------------|--|---|---|
| Обозначение<br>характерных точек<br>границ      | Координаты, м |            | Метод<br>определения<br>координат<br>характерной точки | Средняя<br>квадратическая<br>погрешность<br>положения<br>характерной<br>точки (Mt), м | Описание<br>обозначения<br>точки на<br>местности (при<br>наличии) |
|   | X             | Y          |  |   |   |
| 1   | 2             | 3          | 4  | 5   | 6   |
| 146   | 400919.83     | 2198702.05 | Картометрический<br>метод                              | 5.0   | Закрепление<br>отсутствует  |
| 147   | 400914.31     | 2198702.32 | Картометрический<br>метод                              | 5.0   | Закрепление<br>отсутствует  |
| 148   | 400864.43     | 2198704.71 | Картометрический<br>метод                              | 5.0   | Закрепление<br>отсутствует  |
| 149   | 400838.27     | 2198745.63 | Картометрический<br>метод                              | 5.0   | Закрепление<br>отсутствует  |
| 150   | 400896.74     | 2198782.30 | Картометрический<br>метод                              | 5.0   | Закрепление<br>отсутствует  |
| 151   | 400951.92     | 2198816.89 | Картометрический<br>метод                              | 5.0   | Закрепление<br>отсутствует  |
| 152   | 400902.76     | 2198878.79 | Картометрический<br>метод                              | 5.0   | Закрепление<br>отсутствует  |
| 153   | 400867.18     | 2198905.54 | Картометрический<br>метод                              | 5.0   | Закрепление<br>отсутствует  |
| 154   | 400850.93     | 2198919.94 | Картометрический<br>метод                              | 5.0   | Закрепление<br>отсутствует  |
| 155   | 400832.83     | 2198935.98 | Картометрический<br>метод                              | 5.0   | Закрепление<br>отсутствует  |
| 156   | 400811.76     | 2198947.86 | Картометрический<br>метод                              | 5.0   | Закрепление<br>отсутствует  |
| 92  | 400722.81     | 2198858.16 | Картометрический<br>метод                              | 5.0   | Закрепление<br>отсутствует  |
| 157   | 401794.56     | 2196481.41 | Картометрический<br>метод                              | 5.0   | Закрепление<br>отсутствует  |
| 158   | 401783.56     | 2196472.34 | Картометрический<br>метод                              | 5.0   | Закрепление<br>отсутствует  |
| 159   | 401721.98     | 2196419.40 | Картометрический<br>метод                              | 5.0   | Закрепление<br>отсутствует  |
| 160   | 401741.23     | 2196361.63 | Картометрический<br>метод                              | 5.0   | Закрепление<br>отсутствует  |
| 161   | 401749.37     | 2196337.21 | Картометрический<br>метод                              | 5.0   | Закрепление<br>отсутствует  |
| 162   | 401759.50     | 2196306.80 | Картометрический<br>метод                              | 5.0   | Закрепление<br>отсутствует  |
| 163   | 401758.59     | 2196289.26 | Картометрический<br>метод                              | 5.0   | Закрепление<br>отсутствует  |
| 164   | 401792.61     | 2196209.05 | Картометрический<br>метод                              | 5.0   | Закрепление<br>отсутствует  |
| 165   | 401782.30     | 2196202.34 | Картометрический<br>метод                              | 5.0   | Закрепление<br>отсутствует  |
| 166   | 401708.40     | 2196176.56 | Картометрический<br>метод                              | 5.0   | Закрепление<br>отсутствует  |
| 167   | 401703.19     | 2196175.63 | Картометрический<br>метод                              | 5.0   | Закрепление<br>отсутствует  |
| 168   | 401712.90     | 2196149.04 | Картометрический<br>метод                              | 5.0   | Закрепление<br>отсутствует  |
| 169   | 401716.56     | 2196133.57 | Картометрический<br>метод                              | 5.0   | Закрепление<br>отсутствует  |
|   |               |            |  |   |   |



| 2. Сведения о характерных точках границ объекта |               |            |  |   |   |
|---|---------------|------------|--|---|---|
| Обозначение<br>характерных точек<br>границ      | Координаты, м |            | Метод<br>определения<br>координат<br>характерной точки | Средняя<br>квадратическая<br>погрешность<br>положения<br>характерной<br>точки (Mt), м | Описание<br>обозначения<br>точки на<br>местности (при<br>наличии) |
|   | X             | Y          |  |   |   |
| 1   | 2             | 3          | 4  | 5   | 6   |
| 170   | 401755.87     | 2196176.18 | Картометрический<br>метод                              | 5.0   | Закрепление<br>отсутствует  |
| 171   | 401772.08     | 2196191.59 | Картометрический<br>метод                              | 5.0   | Закрепление<br>отсутствует  |
| 172   | 401788.73     | 2196200.64 | Картометрический<br>метод                              | 5.0   | Закрепление<br>отсутствует  |
| 173   | 401808.25     | 2196226.41 | Картометрический<br>метод                              | 5.0   | Закрепление<br>отсутствует  |
| 174   | 401875.74     | 2196137.32 | Картометрический<br>метод                              | 5.0   | Закрепление<br>отсутствует  |
| 175   | 401961.24     | 2196148.64 | Картометрический<br>метод                              | 5.0   | Закрепление<br>отсутствует  |
| 176   | 401969.33     | 2196133.83 | Картометрический<br>метод                              | 5.0   | Закрепление<br>отсутствует  |
| 177   | 401991.60     | 2196169.87 | Картометрический<br>метод                              | 5.0   | Закрепление<br>отсутствует  |
| 178   | 402025.32     | 2196134.64 | Картометрический<br>метод                              | 5.0   | Закрепление<br>отсутствует  |
| 179   | 402042.88     | 2196134.89 | Картометрический<br>метод                              | 5.0   | Закрепление<br>отсутствует  |
| 180   | 402056.74     | 2196146.27 | Картометрический<br>метод                              | 5.0   | Закрепление<br>отсутствует  |
| 181   | 402060.00     | 2196148.95 | Картометрический<br>метод                              | 5.0   | Закрепление<br>отсутствует  |
| 182   | 402065.45     | 2196154.11 | Картометрический<br>метод                              | 5.0   | Закрепление<br>отсутствует  |
| 183   | 402085.68     | 2196178.23 | Картометрический<br>метод                              | 5.0   | Закрепление<br>отсутствует  |
| 184   | 402090.96     | 2196182.32 | Картометрический<br>метод                              | 5.0   | Закрепление<br>отсутствует  |
| 185   | 402098.14     | 2196185.05 | Картометрический<br>метод                              | 5.0   | Закрепление<br>отсутствует  |
| 186   | 402106.17     | 2196185.35 | Картометрический<br>метод                              | 5.0   | Закрепление<br>отсутствует  |
| 187   | 402113.73     | 2196189.73 | Картометрический<br>метод                              | 5.0   | Закрепление<br>отсутствует  |
| 188   | 402103.22     | 2196198.81 | Картометрический<br>метод                              | 5.0   | Закрепление<br>отсутствует  |
| 189   | 402195.28     | 2196270.35 | Картометрический<br>метод                              | 5.0   | Закрепление<br>отсутствует  |
| 190   | 402223.32     | 2196303.87 | Картометрический<br>метод                              | 5.0   | Закрепление<br>отсутствует  |
| 191   | 402188.32     | 2196333.22 | Картометрический<br>метод                              | 5.0   | Закрепление<br>отсутствует  |
| 192   | 402157.43     | 2196359.96 | Картометрический<br>метод                              | 5.0   | Закрепление<br>отсутствует  |
| 193   | 402116.69     | 2196398.19 | Картометрический<br>метод                              | 5.0   | Закрепление<br>отсутствует  |
| 194   | 402100.74     | 2196414.61 | Картометрический<br>метод                              | 5.0   | Закрепление<br>отсутствует  |
|   |               |            |  |   |   |



| 2. Сведения о характерных точках границ объекта |               |            |  |   |   |
|---|---------------|------------|--|---|---|
| Обозначение<br>характерных точек<br>границ      | Координаты, м |            | Метод<br>определения<br>координат<br>характерной точки | Средняя<br>квадратическая<br>погрешность<br>положения<br>характерной<br>точки (Mt), м | Описание<br>обозначения<br>точки на<br>местности (при<br>наличии) |
|   | X             | Y          |  |   |   |
| 1   | 2             | 3          | 4  | 5   | 6   |
| 195   | 402082.76     | 2196415.49 | Картометрический<br>метод                              | 5.0   | Закрепление<br>отсутствует  |
| 196   | 402064.70     | 2196396.36 | Картометрический<br>метод                              | 5.0   | Закрепление<br>отсутствует  |
| 197   | 402028.98     | 2196430.76 | Картометрический<br>метод                              | 5.0   | Закрепление<br>отсутствует  |
| 198   | 401972.32     | 2196523.39 | Картометрический<br>метод                              | 5.0   | Закрепление<br>отсутствует  |
| 199   | 401952.86     | 2196512.16 | Картометрический<br>метод                              | 5.0   | Закрепление<br>отсутствует  |
| 200   | 401929.82     | 2196498.84 | Картометрический<br>метод                              | 5.0   | Закрепление<br>отсутствует  |
| 201   | 401927.59     | 2196502.70 | Картометрический<br>метод                              | 5.0   | Закрепление<br>отсутствует  |
| 202   | 401894.05     | 2196560.81 | Картометрический<br>метод                              | 5.0   | Закрепление<br>отсутствует  |
| 157   | 401794.56     | 2196481.41 | Картометрический<br>метод                              | 5.0   | Закрепление<br>отсутствует  |
| 203   | 406712.23     | 2190839.33 | Картометрический<br>метод                              | 5.0   | Закрепление<br>отсутствует  |
| 204   | 406687.39     | 2190834.46 | Картометрический<br>метод                              | 5.0   | Закрепление<br>отсутствует  |
| 205   | 406680.90     | 2190875.07 | Картометрический<br>метод                              | 5.0   | Закрепление<br>отсутствует  |
| 206   | 406676.67     | 2190875.14 | Картометрический<br>метод                              | 5.0   | Закрепление<br>отсутствует  |
| 207   | 406671.80     | 2190863.72 | Картометрический<br>метод                              | 5.0   | Закрепление<br>отсутствует  |
| 208   | 406683.70     | 2190806.39 | Картометрический<br>метод                              | 5.0   | Закрепление<br>отсутствует  |
| 209   | 406684.18     | 2190803.94 | Картометрический<br>метод                              | 5.0   | Закрепление<br>отсутствует  |
| 210   | 406686.92     | 2190791.01 | Картометрический<br>метод                              | 5.0   | Закрепление<br>отсутствует  |
| 211   | 406694.59     | 2190754.29 | Картометрический<br>метод                              | 5.0   | Закрепление<br>отсутствует  |
| 212   | 406699.77     | 2190729.56 | Картометрический<br>метод                              | 5.0   | Закрепление<br>отсутствует  |
| 213   | 406693.03     | 2190728.45 | Картометрический<br>метод                              | 5.0   | Закрепление<br>отсутствует  |
| 214   | 406712.35     | 2190651.41 | Картометрический<br>метод                              | 5.0   | Закрепление<br>отсутствует  |
| 215   | 406757.69     | 2190663.19 | Картометрический<br>метод                              | 5.0   | Закрепление<br>отсутствует  |
| 216   | 406823.88     | 2190676.02 | Картометрический<br>метод                              | 5.0   | Закрепление<br>отсутствует  |
| 217   | 406848.92     | 2190681.11 | Картометрический<br>метод                              | 5.0   | Закрепление<br>отсутствует  |
| 218   | 406844.27     | 2190702.08 | Картометрический<br>метод                              | 5.0   | Закрепление<br>отсутствует  |
|   |               |            |  |   |   |



| 2. Сведения о характерных точках границ объекта |               |            |  |   |   |
|---|---------------|------------|--|---|---|
| Обозначение<br>характерных точек<br>границ      | Координаты, м |            | Метод<br>определения<br>координат<br>характерной точки | Средняя<br>квадратическая<br>погрешность<br>положения<br>характерной<br>точки (Mt), м | Описание<br>обозначения<br>точки на<br>местности (при<br>наличии) |
|   | X             | Y          |  |   |   |
| 1   | 2             | 3          | 4  | 5   | 6   |
| 219   | 406834.29     | 2190749.80 | Картометрический<br>метод                              | 5.0   | Закрепление<br>отсутствует  |
| 220   | 406832.75     | 2190758.18 | Картометрический<br>метод                              | 5.0   | Закрепление<br>отсутствует  |
| 221   | 406830.96     | 2190765.71 | Картометрический<br>метод                              | 5.0   | Закрепление<br>отсутствует  |
| 222   | 406910.74     | 2190781.66 | Картометрический<br>метод                              | 5.0   | Закрепление<br>отсутствует  |
| 223   | 406926.04     | 2190740.82 | Картометрический<br>метод                              | 5.0   | Закрепление<br>отсутствует  |
| 224   | 406927.15     | 2190737.00 | Картометрический<br>метод                              | 5.0   | Закрепление<br>отсутствует  |
| 225   | 406943.05     | 2190690.62 | Картометрический<br>метод                              | 5.0   | Закрепление<br>отсутствует  |
| 226   | 406962.71     | 2190695.33 | Картометрический<br>метод                              | 5.0   | Закрепление<br>отсутствует  |
| 227   | 406965.51     | 2190696.76 | Картометрический<br>метод                              | 5.0   | Закрепление<br>отсутствует  |
| 228   | 406879.41     | 2190842.29 | Картометрический<br>метод                              | 5.0   | Закрепление<br>отсутствует  |
| 229   | 406882.90     | 2190842.95 | Картометрический<br>метод                              | 5.0   | Закрепление<br>отсутствует  |
| 230   | 406970.36     | 2190699.24 | Картометрический<br>метод                              | 5.0   | Закрепление<br>отсутствует  |
| 231   | 406971.31     | 2190699.82 | Картометрический<br>метод                              | 5.0   | Закрепление<br>отсутствует  |
| 232   | 406980.61     | 2190685.10 | Картометрический<br>метод                              | 5.0   | Закрепление<br>отсутствует  |
| 233   | 406999.87     | 2190694.63 | Картометрический<br>метод                              | 5.0   | Закрепление<br>отсутствует  |
| 234   | 407007.91     | 2190703.37 | Картометрический<br>метод                              | 5.0   | Закрепление<br>отсутствует  |
| 235   | 407011.06     | 2190713.16 | Картометрический<br>метод                              | 5.0   | Закрепление<br>отсутствует  |
| 236   | 407012.47     | 2190727.14 | Картометрический<br>метод                              | 5.0   | Закрепление<br>отсутствует  |
| 237   | 407011.77     | 2190742.88 | Картометрический<br>метод                              | 5.0   | Закрепление<br>отсутствует  |
| 238   | 407008.98     | 2190757.56 | Картометрический<br>метод                              | 5.0   | Закрепление<br>отсутствует  |
| 239   | 407024.36     | 2190760.36 | Картометрический<br>метод                              | 5.0   | Закрепление<br>отсутствует  |
| 240   | 407015.98     | 2190808.96 | Картометрический<br>метод                              | 5.0   | Закрепление<br>отсутствует  |
| 241   | 406962.48     | 2190808.61 | Картометрический<br>метод                              | 5.0   | Закрепление<br>отсутствует  |
| 242   | 406947.37     | 2190885.31 | Картометрический<br>метод                              | 5.0   | Закрепление<br>отсутствует  |
| 203   | 406712.23     | 2190839.33 | Картометрический<br>метод                              | 5.0   | Закрепление<br>отсутствует  |
|   |               |            |  |   |   |



| 2. Сведения о характерных точках границ объекта |               |            |  |   |   |
|---|---------------|------------|--|---|---|
| Обозначение<br>характерных точек<br>границ      | Координаты, м |            | Метод<br>определения<br>координат<br>характерной точки | Средняя<br>квадратическая<br>погрешность<br>положения<br>характерной<br>точки (Mt), м | Описание<br>обозначения<br>точки на<br>местности (при<br>наличии) |
|   | X             | Y          |  |   |   |
| 1   | 2             | 3          | 4  | 5   | 6   |
| 243   | 406849.19     | 2190826.41 | Картометрический<br>метод                              | 5.0   | Закрепление<br>отсутствует  |
| 244   | 406855.99     | 2190789.91 | Картометрический<br>метод                              | 5.0   | Закрепление<br>отсутствует  |
| 245   | 406853.52     | 2190790.00 | Картометрический<br>метод                              | 5.0   | Закрепление<br>отсутствует  |
| 246   | 406842.42     | 2190792.56 | Картометрический<br>метод                              | 5.0   | Закрепление<br>отсутствует  |
| 247   | 406840.42     | 2190793.50 | Картометрический<br>метод                              | 5.0   | Закрепление<br>отсутствует  |
| 248   | 406836.24     | 2190815.97 | Картометрический<br>метод                              | 5.0   | Закрепление<br>отсутствует  |
| 249   | 406834.73     | 2190823.73 | Картометрический<br>метод                              | 5.0   | Закрепление<br>отсутствует  |
| 243   | 406849.19     | 2190826.41 | Картометрический<br>метод                              | 5.0   | Закрепление<br>отсутствует  |
| 250   | 402195.31     | 2196270.32 | Картометрический<br>метод                              | 5.0   | Закрепление<br>отсутствует  |
| 251   | 402103.33     | 2196198.81 | Картометрический<br>метод                              | 5.0   | Закрепление<br>отсутствует  |
| 252   | 402113.81     | 2196189.71 | Картометрический<br>метод                              | 5.0   | Закрепление<br>отсутствует  |
| 253   | 402106.19     | 2196185.31 | Картометрический<br>метод                              | 5.0   | Закрепление<br>отсутствует  |
| 254   | 402098.15     | 2196185.00 | Картометрический<br>метод                              | 5.0   | Закрепление<br>отсутствует  |
| 255   | 402090.98     | 2196182.28 | Картометрический<br>метод                              | 5.0   | Закрепление<br>отсутствует  |
| 256   | 402085.73     | 2196178.19 | Картометрический<br>метод                              | 5.0   | Закрепление<br>отсутствует  |
| 257   | 402065.50     | 2196154.06 | Картометрический<br>метод                              | 5.0   | Закрепление<br>отсутствует  |
| 258   | 402078.66     | 2196134.63 | Картометрический<br>метод                              | 5.0   | Закрепление<br>отсутствует  |
| 259   | 402130.62     | 2196149.97 | Картометрический<br>метод                              | 5.0   | Закрепление<br>отсутствует  |
| 260   | 402159.37     | 2196186.39 | Картометрический<br>метод                              | 5.0   | Закрепление<br>отсутствует  |
| 261   | 402221.96     | 2196265.71 | Картометрический<br>метод                              | 5.0   | Закрепление<br>отсутствует  |
| 262   | 402231.01     | 2196293.88 | Картометрический<br>метод                              | 5.0   | Закрепление<br>отсутствует  |
| 263   | 402232.78     | 2196295.95 | Картометрический<br>метод                              | 5.0   | Закрепление<br>отсутствует  |
| 264   | 402223.36     | 2196303.84 | Картометрический<br>метод                              | 5.0   | Закрепление<br>отсутствует  |
| 250   | 402195.31     | 2196270.32 | Картометрический<br>метод                              | 5.0   | Закрепление<br>отсутствует  |
| 265   | 401788.80     | 2196200.57 | Картометрический<br>метод                              | 5.0   | Закрепление<br>отсутствует  |
|   |               |            |  |   |   |



| 2. Сведения о характерных точках границ объекта                 |               |            |  |   |   |
|---|---------------|------------|--|---|---|
| Обозначение<br>характерных точек<br>границ                      | Координаты, м |            | Метод<br>определения<br>координат<br>характерной точки | Средняя<br>квадратическая<br>погрешность<br>положения<br>характерной<br>точки (Mt), м | Описание<br>обозначения<br>точки на<br>местности (при<br>наличии) |
|   | X             | Y          |  |   |   |
| 1   | 2             | 3          | 4  | 5   | 6   |
| 266   | 401772.13     | 2196191.51 | Картометрический<br>метод                              | 5.0   | Закрепление<br>отсутствует  |
| 267   | 401755.91     | 2196176.14 | Картометрический<br>метод                              | 5.0   | Закрепление<br>отсутствует  |
| 268   | 401737.95     | 2196156.67 | Картометрический<br>метод                              | 5.0   | Закрепление<br>отсутствует  |
| 269   | 401738.48     | 2196156.14 | Картометрический<br>метод                              | 5.0   | Закрепление<br>отсутствует  |
| 270   | 401746.47     | 2196162.71 | Картометрический<br>метод                              | 5.0   | Закрепление<br>отсутствует  |
| 271   | 401763.58     | 2196173.02 | Картометрический<br>метод                              | 5.0   | Закрепление<br>отсутствует  |
| 272   | 401807.44     | 2196165.41 | Картометрический<br>метод                              | 5.0   | Закрепление<br>отсутствует  |
| 273   | 401835.35     | 2196190.52 | Картометрический<br>метод                              | 5.0   | Закрепление<br>отсутствует  |
| 274   | 401808.24     | 2196226.25 | Картометрический<br>метод                              | 5.0   | Закрепление<br>отсутствует  |
| 265   | 401788.80     | 2196200.57 | Картометрический<br>метод                              | 5.0   | Закрепление<br>отсутствует  |
| 3. Сведения о характерных точках части (частей) границы объекта |               |            |  |   |   |
| Обозначение<br>характерных точек<br>части границы               | Координаты, м |            | Метод<br>определения<br>координат<br>характерной точки | Средняя<br>квадратическая<br>погрешность<br>положения<br>характерной<br>точки (Mt), м | Описание<br>обозначения<br>точки на<br>местности (при<br>наличии) |
|   | X             | Y          |  |   |   |
| 1   | 2             | 3          | 4  | 5   | 6   |
| -   | -             | -          | -  | -   | -   |



|  |                               |   |   |   |   |   |  |
|--|-------------------------------|---|---|---|---|---|--|
| Раздел 3   |                               |   |   |   |   |   |  |
| Сведения о местоположении измененных (уточненных) границ объекта |                               |   |   |   |   |   |  |
| 1. Система координат -   |                               |   |   |   |   |   |  |
| 2. Сведения о характерных точках границ объекта                  |                               |   |   |   |   |   |  |
| Обозначение<br>характерных<br>точек границ                       | Существующие<br>координаты, м |   | Измененные<br>(уточненные)<br>координаты, м |   | Метод<br>определения<br>координат<br>характерной<br>точки | Средняя<br>квадратическая<br>погрешность<br>положения<br>характерной<br>точки (Mt), м | Описание<br>обозначения<br>точки на<br>местности<br>(при<br>наличии) |
|  | X                             | Y | X   | Y |   |   |  |
| 1  | 2                             | 3 | 4   | 5 | 6   | 7   | 8  |
| -  | -                             | - | -   | - | -   | -   |  |
| 3. Сведения о характерных точках части (частей) границы объекта  |                               |   |   |   |   |   |  |
| Обозначение<br>характерных<br>точек части<br>границы             | Существующие<br>координаты, м |   | Измененные<br>(уточненные)<br>координаты, м |   | Метод<br>определения<br>координат<br>характерной<br>точки | Средняя<br>квадратическая<br>погрешность<br>положения<br>характерной<br>точки (Mt), м | Описание<br>обозначения<br>точки на<br>местности<br>(при<br>наличии) |
|  | X                             | Y | X   | Y |   |   |  |
| 1  | 2                             | 3 | 4   | 5 | 6   | 7   | 8  |
| -  | -                             | - | -   | - | -   | -   |  |
|  |                               |   |   |   |   |   |  |



| <b>ТЕКСТОВОЕ ОПИСАНИЕ</b><br><b>местоположения границ населенных пунктов, территориальных зон</b> |                 |                                     |
|---|-----------------|-------------------------------------|
| <b>Прохождение границы</b>  |                 | <b>Описание прохождения границы</b> |
| <b>от точки</b>   | <b>до точки</b> |                                     |
| <b>1</b>  | <b>2</b>        | <b>3</b>                            |
| 1   | 2               | -                                   |
| 2   | 3               | -                                   |
| 3   | 4               | -                                   |
| 4   | 5               | -                                   |
| 5   | 6               | -                                   |
| 6   | 7               | -                                   |
| 7   | 8               | -                                   |
| 8   | 9               | -                                   |
| 9   | 10              | -                                   |
| 10  | 11              | -                                   |
| 11  | 12              | -                                   |
| 12  | 13              | -                                   |
| 13  | 14              | -                                   |
| 14  | 15              | -                                   |
| 15  | 16              | -                                   |
| 16  | 17              | -                                   |
| 17  | 18              | -                                   |
| 18  | 19              | -                                   |
| 19  | 20              | -                                   |
| 20  | 21              | -                                   |
| 21  | 22              | -                                   |
| 22  | 23              | -                                   |
| 23  | 24              | -                                   |
| 24  | 25              | -                                   |
| 25  | 26              | -                                   |
| 26  | 27              | -                                   |
| 27  | 28              | -                                   |
| 28  | 29              | -                                   |
| 29  | 30              | -                                   |
| 30  | 31              | -                                   |
| 31  | 32              | -                                   |
| 32  | 33              | -                                   |
| 33  | 34              | -                                   |
| 34  | 35              | -                                   |
| 35  | 36              | -                                   |
| 36  | 37              | -                                   |
| 37  | 38              | -                                   |



| <b>ТЕКСТОВОЕ ОПИСАНИЕ</b><br><b>местоположения границ населенных пунктов, территориальных зон</b> |                 |                                     |
|---|-----------------|-------------------------------------|
| <b>Прохождение границы</b>  |                 | <b>Описание прохождения границы</b> |
| <b>от точки</b>   | <b>до точки</b> |                                     |
| <b>1</b>  | <b>2</b>        | <b>3</b>                            |
| 38  | 39              | -                                   |
| 39  | 40              | -                                   |
| 40  | 41              | -                                   |
| 41  | 1               | -                                   |
| 42  | 43              | -                                   |
| 43  | 44              | -                                   |
| 44  | 45              | -                                   |
| 45  | 46              | -                                   |
| 46  | 47              | -                                   |
| 47  | 48              | -                                   |
| 48  | 49              | -                                   |
| 49  | 50              | -                                   |
| 50  | 51              | -                                   |
| 51  | 52              | -                                   |
| 52  | 53              | -                                   |
| 53  | 54              | -                                   |
| 54  | 55              | -                                   |
| 55  | 56              | -                                   |
| 56  | 57              | -                                   |
| 57  | 58              | -                                   |
| 58  | 59              | -                                   |
| 59  | 60              | -                                   |
| 60  | 61              | -                                   |
| 61  | 62              | -                                   |
| 62  | 63              | -                                   |
| 63  | 64              | -                                   |
| 64  | 65              | -                                   |
| 65  | 66              | -                                   |
| 66  | 67              | -                                   |
| 67  | 68              | -                                   |
| 68  | 69              | -                                   |
| 69  | 70              | -                                   |
| 70  | 71              | -                                   |
| 71  | 72              | -                                   |
| 72  | 73              | -                                   |
| 73  | 74              | -                                   |
| 74  | 75              | -                                   |



| <b>ТЕКСТОВОЕ ОПИСАНИЕ</b><br><b>местоположения границ населенных пунктов, территориальных зон</b> |                 |                                     |
|---|-----------------|-------------------------------------|
| <b>Прохождение границы</b>  |                 | <b>Описание прохождения границы</b> |
| <b>от точки</b>   | <b>до точки</b> |                                     |
| <b>1</b>  | <b>2</b>        | <b>3</b>                            |
| 75  | 76              | -                                   |
| 76  | 77              | -                                   |
| 77  | 78              | -                                   |
| 78  | 79              | -                                   |
| 79  | 80              | -                                   |
| 80  | 81              | -                                   |
| 81  | 82              | -                                   |
| 82  | 83              | -                                   |
| 83  | 84              | -                                   |
| 84  | 85              | -                                   |
| 85  | 86              | -                                   |
| 86  | 87              | -                                   |
| 87  | 88              | -                                   |
| 88  | 89              | -                                   |
| 89  | 90              | -                                   |
| 90  | 91              | -                                   |
| 91  | 42              | -                                   |
| 92  | 93              | -                                   |
| 93  | 94              | -                                   |
| 94  | 95              | -                                   |
| 95  | 96              | -                                   |
| 96  | 97              | -                                   |
| 97  | 98              | -                                   |
| 98  | 99              | -                                   |
| 99  | 100             | -                                   |
| 100   | 101             | -                                   |
| 101   | 102             | -                                   |
| 102   | 103             | -                                   |
| 103   | 104             | -                                   |
| 104   | 105             | -                                   |
| 105   | 106             | -                                   |
| 106   | 107             | -                                   |
| 107   | 108             | -                                   |
| 108   | 109             | -                                   |
| 109   | 110             | -                                   |
| 110   | 111             | -                                   |
| 111   | 112             | -                                   |



| <b>ТЕКСТОВОЕ ОПИСАНИЕ</b><br><b>местоположения границ населенных пунктов, территориальных зон</b> |                 |                                     |
|---|-----------------|-------------------------------------|
| <b>Прохождение границы</b>  |                 | <b>Описание прохождения границы</b> |
| <b>от точки</b>   | <b>до точки</b> |                                     |
| <b>1</b>  | <b>2</b>        | <b>3</b>                            |
| 112   | 113             | -                                   |
| 113   | 114             | -                                   |
| 114   | 115             | -                                   |
| 115   | 116             | -                                   |
| 116   | 117             | -                                   |
| 117   | 118             | -                                   |
| 118   | 119             | -                                   |
| 119   | 120             | -                                   |
| 120   | 121             | -                                   |
| 121   | 122             | -                                   |
| 122   | 123             | -                                   |
| 123   | 124             | -                                   |
| 124   | 125             | -                                   |
| 125   | 126             | -                                   |
| 126   | 127             | -                                   |
| 127   | 128             | -                                   |
| 128   | 129             | -                                   |
| 129   | 130             | -                                   |
| 130   | 131             | -                                   |
| 131   | 132             | -                                   |
| 132   | 133             | -                                   |
| 133   | 134             | -                                   |
| 134   | 135             | -                                   |
| 135   | 136             | -                                   |
| 136   | 137             | -                                   |
| 137   | 138             | -                                   |
| 138   | 139             | -                                   |
| 139   | 140             | -                                   |
| 140   | 141             | -                                   |
| 141   | 142             | -                                   |
| 142   | 143             | -                                   |
| 143   | 144             | -                                   |
| 144   | 145             | -                                   |
| 145   | 146             | -                                   |
| 146   | 147             | -                                   |
| 147   | 148             | -                                   |
| 148   | 149             | -                                   |



| <b>ТЕКСТОВОЕ ОПИСАНИЕ</b><br><b>местоположения границ населенных пунктов, территориальных зон</b> |                 |                                     |
|---|-----------------|-------------------------------------|
| <b>Прохождение границы</b>  |                 | <b>Описание прохождения границы</b> |
| <b>от точки</b>   | <b>до точки</b> |                                     |
| <b>1</b>  | <b>2</b>        | <b>3</b>                            |
| 149   | 150             | -                                   |
| 150   | 151             | -                                   |
| 151   | 152             | -                                   |
| 152   | 153             | -                                   |
| 153   | 154             | -                                   |
| 154   | 155             | -                                   |
| 155   | 156             | -                                   |
| 156   | 92              | -                                   |
| 157   | 158             | -                                   |
| 158   | 159             | -                                   |
| 159   | 160             | -                                   |
| 160   | 161             | -                                   |
| 161   | 162             | -                                   |
| 162   | 163             | -                                   |
| 163   | 164             | -                                   |
| 164   | 165             | -                                   |
| 165   | 166             | -                                   |
| 166   | 167             | -                                   |
| 167   | 168             | -                                   |
| 168   | 169             | -                                   |
| 169   | 170             | -                                   |
| 170   | 171             | -                                   |
| 171   | 172             | -                                   |
| 172   | 173             | -                                   |
| 173   | 174             | -                                   |
| 174   | 175             | -                                   |
| 175   | 176             | -                                   |
| 176   | 177             | -                                   |
| 177   | 178             | -                                   |
| 178   | 179             | -                                   |
| 179   | 180             | -                                   |
| 180   | 181             | -                                   |
| 181   | 182             | -                                   |
| 182   | 183             | -                                   |
| 183   | 184             | -                                   |
| 184   | 185             | -                                   |
| 185   | 186             | -                                   |



| <b>ТЕКСТОВОЕ ОПИСАНИЕ</b><br><b>местоположения границ населенных пунктов, территориальных зон</b> |                 |                                     |
|---|-----------------|-------------------------------------|
| <b>Прохождение границы</b>  |                 | <b>Описание прохождения границы</b> |
| <b>от точки</b>   | <b>до точки</b> |                                     |
| <b>1</b>  | <b>2</b>        | <b>3</b>                            |
| 186   | 187             | -                                   |
| 187   | 188             | -                                   |
| 188   | 189             | -                                   |
| 189   | 190             | -                                   |
| 190   | 191             | -                                   |
| 191   | 192             | -                                   |
| 192   | 193             | -                                   |
| 193   | 194             | -                                   |
| 194   | 195             | -                                   |
| 195   | 196             | -                                   |
| 196   | 197             | -                                   |
| 197   | 198             | -                                   |
| 198   | 199             | -                                   |
| 199   | 200             | -                                   |
| 200   | 201             | -                                   |
| 201   | 202             | -                                   |
| 202   | 157             | -                                   |
| 203   | 204             | -                                   |
| 204   | 205             | -                                   |
| 205   | 206             | -                                   |
| 206   | 207             | -                                   |
| 207   | 208             | -                                   |
| 208   | 209             | -                                   |
| 209   | 210             | -                                   |
| 210   | 211             | -                                   |
| 211   | 212             | -                                   |
| 212   | 213             | -                                   |
| 213   | 214             | -                                   |
| 214   | 215             | -                                   |
| 215   | 216             | -                                   |
| 216   | 217             | -                                   |
| 217   | 218             | -                                   |
| 218   | 219             | -                                   |
| 219   | 220             | -                                   |
| 220   | 221             | -                                   |
| 221   | 222             | -                                   |
| 222   | 223             | -                                   |



| <b>ТЕКСТОВОЕ ОПИСАНИЕ</b><br><b>местоположения границ населенных пунктов, территориальных зон</b> |                 |                                     |
|---|-----------------|-------------------------------------|
| <b>Прохождение границы</b>  |                 | <b>Описание прохождения границы</b> |
| <b>от точки</b>   | <b>до точки</b> |                                     |
| <b>1</b>  | <b>2</b>        | <b>3</b>                            |
| 223   | 224             | -                                   |
| 224   | 225             | -                                   |
| 225   | 226             | -                                   |
| 226   | 227             | -                                   |
| 227   | 228             | -                                   |
| 228   | 229             | -                                   |
| 229   | 230             | -                                   |
| 230   | 231             | -                                   |
| 231   | 232             | -                                   |
| 232   | 233             | -                                   |
| 233   | 234             | -                                   |
| 234   | 235             | -                                   |
| 235   | 236             | -                                   |
| 236   | 237             | -                                   |
| 237   | 238             | -                                   |
| 238   | 239             | -                                   |
| 239   | 240             | -                                   |
| 240   | 241             | -                                   |
| 241   | 242             | -                                   |
| 242   | 203             | -                                   |
| 243   | 244             | -                                   |
| 244   | 245             | -                                   |
| 245   | 246             | -                                   |
| 246   | 247             | -                                   |
| 247   | 248             | -                                   |
| 248   | 249             | -                                   |
| 249   | 243             | -                                   |
| 250   | 251             | -                                   |
| 251   | 252             | -                                   |
| 252   | 253             | -                                   |
| 253   | 254             | -                                   |
| 254   | 255             | -                                   |
| 255   | 256             | -                                   |
| 256   | 257             | -                                   |
| 257   | 258             | -                                   |
| 258   | 259             | -                                   |
| 259   | 260             | -                                   |



| ТЕКСТОВОЕ ОПИСАНИЕ<br>местоположения границ населенных пунктов, территориальных зон |          |                              |
|---|----------|------------------------------|
| Прохождение границы   |          | Описание прохождения границы |
| от точки  | до точки |                              |
| 1   | 2        | 3                            |
| 260   | 261      | -                            |
| 261   | 262      | -                            |
| 262   | 263      | -                            |
| 263   | 264      | -                            |
| 264   | 250      | -                            |
| 265   | 266      | -                            |
| 266   | 267      | -                            |
| 267   | 268      | -                            |
| 268   | 269      | -                            |
| 269   | 270      | -                            |
| 270   | 271      | -                            |
| 271   | 272      | -                            |
| 272   | 273      | -                            |
| 273   | 274      | -                            |
| 274   | 265      | -                            |
|   |          |                              |



## ГРАФИЧЕСКОЕ ОПИСАНИЕ

местоположения границ населенных пунктов, территориальных зон, особо охраняемых природных территорий, зон с особыми условиями использования территории

### Зона застройки среднеэтажными жилыми домами

(наименование объекта, местоположение границ которого описано (далее - объект))

## Раздел 1

### Сведения об объекте

| № п/п | Характеристики объекта  | Описание характеристик                |
|-------|---|---------------------------------------|
| 1     | 2   | 3                                     |
| 1.    | Местоположение объекта  | Ленинградская область, м.о Гатчинский |
| 2.    | Площадь объекта +/- величина погрешности определения площади (Р +/- Дельта Р) | 580474 +/- 13333 м²                   |
| 3.    | Иные характеристики объекта   | -                                     |



**Раздел 2****Сведения о местоположении границ объекта**

1. Система координат МСК-47, зона 2

2. Сведения о характерных точках границ объекта

| Обозначение<br>характерных точек<br>границ | Координаты, м |            | Метод<br>определения<br>координат<br>характерной точки | Средняя<br>квадратическая<br>погрешность<br>положения<br>характерной<br>точки (Mt), м | Описание<br>обозначения<br>точки на<br>местности (при<br>наличии) |
|--|---------------|------------|--|---|---|
|  | X             | Y          |  |   |   |
| 1  | 2             | 3          | 4  | 5   | 6   |
| 1  | 402153.34     | 2219657.67 | Картометрический<br>метод                              | 5.0   | Закрепление<br>отсутствует  |
| 2  | 402090.14     | 2219477.72 | Картометрический<br>метод                              | 5.0   | Закрепление<br>отсутствует  |
| 3  | 402024.44     | 2219290.40 | Картометрический<br>метод                              | 5.0   | Закрепление<br>отсутствует  |
| 4  | 401957.32     | 2219099.19 | Картометрический<br>метод                              | 5.0   | Закрепление<br>отсутствует  |
| 5  | 401906.88     | 2218954.31 | Картометрический<br>метод                              | 5.0   | Закрепление<br>отсутствует  |
| 6  | 401885.00     | 2218908.57 | Картометрический<br>метод                              | 5.0   | Закрепление<br>отсутствует  |
| 7  | 401882.51     | 2218909.86 | Картометрический<br>метод                              | 5.0   | Закрепление<br>отсутствует  |
| 8  | 401855.73     | 2218875.10 | Картометрический<br>метод                              | 5.0   | Закрепление<br>отсутствует  |
| 9  | 401843.22     | 2218860.38 | Картометрический<br>метод                              | 5.0   | Закрепление<br>отсутствует  |
| 10   | 401818.64     | 2218842.40 | Картометрический<br>метод                              | 5.0   | Закрепление<br>отсутствует  |
| 11   | 401815.30     | 2218834.65 | Картометрический<br>метод                              | 5.0   | Закрепление<br>отсутствует  |
| 12   | 401836.96     | 2218716.84 | Картометрический<br>метод                              | 5.0   | Закрепление<br>отсутствует  |
| 13   | 401841.51     | 2218692.14 | Картометрический<br>метод                              | 5.0   | Закрепление<br>отсутствует  |
| 14   | 401880.81     | 2218684.37 | Картометрический<br>метод                              | 5.0   | Закрепление<br>отсутствует  |
| 15   | 401887.42     | 2218682.78 | Картометрический<br>метод                              | 5.0   | Закрепление<br>отсутствует  |
| 16   | 401900.42     | 2218679.92 | Картометрический<br>метод                              | 5.0   | Закрепление<br>отсутствует  |
| 17   | 401912.28     | 2218670.45 | Картометрический<br>метод                              | 5.0   | Закрепление<br>отсутствует  |
| 18   | 401919.66     | 2218668.73 | Картометрический<br>метод                              | 5.0   | Закрепление<br>отсутствует  |
| 19   | 401918.96     | 2218665.38 | Картометрический<br>метод                              | 5.0   | Закрепление<br>отсутствует  |
| 20   | 401916.12     | 2218655.89 | Картометрический<br>метод                              | 5.0   | Закрепление<br>отсутствует  |
| 21   | 401914.89     | 2218651.79 | Картометрический<br>метод                              | 5.0   | Закрепление<br>отсутствует  |
| 22   | 401945.65     | 2218646.03 | Картометрический<br>метод                              | 5.0   | Закрепление<br>отсутствует  |



| 2. Сведения о характерных точках границ объекта |               |            |  |   |   |
|---|---------------|------------|--|---|---|
| Обозначение<br>характерных точек<br>границ      | Координаты, м |            | Метод<br>определения<br>координат<br>характерной точки | Средняя<br>квадратическая<br>погрешность<br>положения<br>характерной<br>точки (Mt), м | Описание<br>обозначения<br>точки на<br>местности (при<br>наличии) |
|   | X             | Y          |  |   |   |
| 1   | 2             | 3          | 4  | 5   | 6   |
| 23  | 401982.76     | 2218638.14 | Картометрический<br>метод                              | 5.0   | Закрепление<br>отсутствует  |
| 24  | 402022.10     | 2218626.91 | Картометрический<br>метод                              | 5.0   | Закрепление<br>отсутствует  |
| 25  | 402037.84     | 2218621.69 | Картометрический<br>метод                              | 5.0   | Закрепление<br>отсутствует  |
| 26  | 402073.76     | 2218608.12 | Картометрический<br>метод                              | 5.0   | Закрепление<br>отсутствует  |
| 27  | 402094.50     | 2218595.87 | Картометрический<br>метод                              | 5.0   | Закрепление<br>отсутствует  |
| 28  | 402095.91     | 2218599.14 | Картометрический<br>метод                              | 5.0   | Закрепление<br>отсутствует  |
| 29  | 402110.11     | 2218615.04 | Картометрический<br>метод                              | 5.0   | Закрепление<br>отсутствует  |
| 30  | 402139.34     | 2218626.23 | Картометрический<br>метод                              | 5.0   | Закрепление<br>отсутствует  |
| 31  | 402174.87     | 2218654.46 | Картометрический<br>метод                              | 5.0   | Закрепление<br>отсутствует  |
| 32  | 402224.35     | 2218700.13 | Картометрический<br>метод                              | 5.0   | Закрепление<br>отсутствует  |
| 33  | 402263.31     | 2218718.99 | Картометрический<br>метод                              | 5.0   | Закрепление<br>отсутствует  |
| 34  | 402293.88     | 2218736.61 | Картометрический<br>метод                              | 5.0   | Закрепление<br>отсутствует  |
| 35  | 402330.08     | 2218746.63 | Картометрический<br>метод                              | 5.0   | Закрепление<br>отсутствует  |
| 36  | 402401.62     | 2218766.44 | Картометрический<br>метод                              | 5.0   | Закрепление<br>отсутствует  |
| 37  | 402437.47     | 2218784.61 | Картометрический<br>метод                              | 5.0   | Закрепление<br>отсутствует  |
| 38  | 402444.37     | 2218791.28 | Картометрический<br>метод                              | 5.0   | Закрепление<br>отсутствует  |
| 39  | 402475.94     | 2218827.16 | Картометрический<br>метод                              | 5.0   | Закрепление<br>отсутствует  |
| 40  | 402497.24     | 2218844.20 | Картометрический<br>метод                              | 5.0   | Закрепление<br>отсутствует  |
| 41  | 402508.83     | 2218854.43 | Картометрический<br>метод                              | 5.0   | Закрепление<br>отсутствует  |
| 42  | 402512.41     | 2218869.97 | Картометрический<br>метод                              | 5.0   | Закрепление<br>отсутствует  |
| 43  | 402518.32     | 2218900.32 | Картометрический<br>метод                              | 5.0   | Закрепление<br>отсутствует  |
| 44  | 402522.56     | 2218956.45 | Картометрический<br>метод                              | 5.0   | Закрепление<br>отсутствует  |
| 45  | 402526.35     | 2218973.94 | Картометрический<br>метод                              | 5.0   | Закрепление<br>отсутствует  |
| 46  | 402527.96     | 2218999.17 | Картометрический<br>метод                              | 5.0   | Закрепление<br>отсутствует  |
| 47  | 402527.81     | 2219038.72 | Картометрический<br>метод                              | 5.0   | Закрепление<br>отсутствует  |
|   |               |            |  |   |   |



| 2. Сведения о характерных точках границ объекта |               |            |  |   |   |
|---|---------------|------------|--|---|---|
| Обозначение<br>характерных точек<br>границ      | Координаты, м |            | Метод<br>определения<br>координат<br>характерной точки | Средняя<br>квадратическая<br>погрешность<br>положения<br>характерной<br>точки (Mt), м | Описание<br>обозначения<br>точки на<br>местности (при<br>наличии) |
|   | X             | Y          |  |   |   |
| 1   | 2             | 3          | 4  | 5   | 6   |
| 48  | 402528.92     | 2219045.64 | Картометрический<br>метод                              | 5.0   | Закрепление<br>отсутствует  |
| 49  | 402533.85     | 2219058.23 | Картометрический<br>метод                              | 5.0   | Закрепление<br>отсутствует  |
| 50  | 402545.31     | 2219070.77 | Картометрический<br>метод                              | 5.0   | Закрепление<br>отсутствует  |
| 51  | 402557.92     | 2219086.48 | Картометрический<br>метод                              | 5.0   | Закрепление<br>отсутствует  |
| 52  | 402561.06     | 2219092.41 | Картометрический<br>метод                              | 5.0   | Закрепление<br>отсутствует  |
| 53  | 402567.20     | 2219104.11 | Картометрический<br>метод                              | 5.0   | Закрепление<br>отсутствует  |
| 54  | 402588.29     | 2219145.50 | Картометрический<br>метод                              | 5.0   | Закрепление<br>отсутствует  |
| 55  | 402591.64     | 2219155.69 | Картометрический<br>метод                              | 5.0   | Закрепление<br>отсутствует  |
| 56  | 402597.83     | 2219185.66 | Картометрический<br>метод                              | 5.0   | Закрепление<br>отсутствует  |
| 57  | 402617.96     | 2219243.13 | Картометрический<br>метод                              | 5.0   | Закрепление<br>отсутствует  |
| 58  | 402628.91     | 2219267.57 | Картометрический<br>метод                              | 5.0   | Закрепление<br>отсутствует  |
| 59  | 402641.46     | 2219295.58 | Картометрический<br>метод                              | 5.0   | Закрепление<br>отсутствует  |
| 60  | 402664.88     | 2219342.12 | Картометрический<br>метод                              | 5.0   | Закрепление<br>отсутствует  |
| 61  | 402673.45     | 2219361.10 | Картометрический<br>метод                              | 5.0   | Закрепление<br>отсутствует  |
| 62  | 402665.87     | 2219383.16 | Картометрический<br>метод                              | 5.0   | Закрепление<br>отсутствует  |
| 63  | 402705.81     | 2219419.95 | Картометрический<br>метод                              | 5.0   | Закрепление<br>отсутствует  |
| 64  | 402702.34     | 2219421.57 | Картометрический<br>метод                              | 5.0   | Закрепление<br>отсутствует  |
| 65  | 402678.44     | 2219432.40 | Картометрический<br>метод                              | 5.0   | Закрепление<br>отсутствует  |
| 66  | 402693.31     | 2219466.11 | Картометрический<br>метод                              | 5.0   | Закрепление<br>отсутствует  |
| 67  | 402709.68     | 2219497.49 | Картометрический<br>метод                              | 5.0   | Закрепление<br>отсутствует  |
| 68  | 402693.79     | 2219523.04 | Картометрический<br>метод                              | 5.0   | Закрепление<br>отсутствует  |
| 69  | 402649.27     | 2219570.07 | Картометрический<br>метод                              | 5.0   | Закрепление<br>отсутствует  |
| 70  | 402629.91     | 2219584.93 | Картометрический<br>метод                              | 5.0   | Закрепление<br>отсутствует  |
| 71  | 402610.74     | 2219611.68 | Картометрический<br>метод                              | 5.0   | Закрепление<br>отсутствует  |
| 72  | 402550.42     | 2219569.62 | Картометрический<br>метод                              | 5.0   | Закрепление<br>отсутствует  |
|   |               |            |  |   |   |



| 2. Сведения о характерных точках границ объекта                 |               |            |  |   |   |
|---|---------------|------------|--|---|---|
| Обозначение<br>характерных точек<br>границ                      | Координаты, м |            | Метод<br>определения<br>координат<br>характерной точки | Средняя<br>квадратическая<br>погрешность<br>положения<br>характерной<br>точки (Mt), м | Описание<br>обозначения<br>точки на<br>местности (при<br>наличии) |
|   | X             | Y          |  |   |   |
| 1   | 2             | 3          | 4  | 5   | 6   |
| 73  | 402526.78     | 2219615.24 | Картометрический<br>метод                              | 5.0   | Закрепление<br>отсутствует  |
| 74  | 402302.82     | 2219664.23 | Картометрический<br>метод                              | 5.0   | Закрепление<br>отсутствует  |
| 75  | 402300.69     | 2219656.20 | Картометрический<br>метод                              | 5.0   | Закрепление<br>отсутствует  |
| 76  | 402262.07     | 2219664.41 | Картометрический<br>метод                              | 5.0   | Закрепление<br>отсутствует  |
| 77  | 402264.73     | 2219674.62 | Картометрический<br>метод                              | 5.0   | Закрепление<br>отсутствует  |
| 78  | 402261.68     | 2219673.56 | Картометрический<br>метод                              | 5.0   | Закрепление<br>отсутствует  |
| 79  | 402211.62     | 2219681.96 | Картометрический<br>метод                              | 5.0   | Закрепление<br>отсутствует  |
| 80  | 402187.74     | 2219688.51 | Картометрический<br>метод                              | 5.0   | Закрепление<br>отсутствует  |
| 81  | 402174.31     | 2219691.75 | Картометрический<br>метод                              | 5.0   | Закрепление<br>отсутствует  |
| 82  | 402166.01     | 2219693.75 | Картометрический<br>метод                              | 5.0   | Закрепление<br>отсутствует  |
| 1   | 402153.34     | 2219657.67 | Картометрический<br>метод                              | 5.0   | Закрепление<br>отсутствует  |
| 3. Сведения о характерных точках части (частей) границы объекта |               |            |  |   |   |
| Обозначение<br>характерных точек<br>части границы               | Координаты, м |            | Метод<br>определения<br>координат<br>характерной точки | Средняя<br>квадратическая<br>погрешность<br>положения<br>характерной<br>точки (Mt), м | Описание<br>обозначения<br>точки на<br>местности (при<br>наличии) |
|   | X             | Y          |  |   |   |
| 1   | 2             | 3          | 4  | 5   | 6   |
| -   | -             | -          | -  | -   | -   |
|   |               |            |  |   |   |



|  |                               |   |   |   |   |   |  |
|--|-------------------------------|---|---|---|---|---|--|
| Раздел 3   |                               |   |   |   |   |   |  |
| Сведения о местоположении измененных (уточненных) границ объекта |                               |   |   |   |   |   |  |
| 1. Система координат -   |                               |   |   |   |   |   |  |
| 2. Сведения о характерных точках границ объекта                  |                               |   |   |   |   |   |  |
| Обозначение<br>характерных<br>точек границ                       | Существующие<br>координаты, м |   | Измененные<br>(уточненные)<br>координаты, м |   | Метод<br>определения<br>координат<br>характерной<br>точки | Средняя<br>квадратическая<br>погрешность<br>положения<br>характерной<br>точки (Mt), м | Описание<br>обозначения<br>точки на<br>местности<br>(при<br>наличии) |
|  | X                             | Y | X   | Y |   |   |  |
| 1  | 2                             | 3 | 4   | 5 | 6   | 7   | 8  |
| -  | -                             | - | -   | - | -   | -   |  |
| 3. Сведения о характерных точках части (частей) границы объекта  |                               |   |   |   |   |   |  |
| Обозначение<br>характерных<br>точек части<br>границы             | Существующие<br>координаты, м |   | Измененные<br>(уточненные)<br>координаты, м |   | Метод<br>определения<br>координат<br>характерной<br>точки | Средняя<br>квадратическая<br>погрешность<br>положения<br>характерной<br>точки (Mt), м | Описание<br>обозначения<br>точки на<br>местности<br>(при<br>наличии) |
|  | X                             | Y | X   | Y |   |   |  |
| 1  | 2                             | 3 | 4   | 5 | 6   | 7   | 8  |
| -  | -                             | - | -   | - | -   | -   |  |
|  |                               |   |   |   |   |   |  |



| <b>ТЕКСТОВОЕ ОПИСАНИЕ</b><br><b>местоположения границ населенных пунктов, территориальных зон</b> |                 |                                     |
|---|-----------------|-------------------------------------|
| <b>Прохождение границы</b>  |                 | <b>Описание прохождения границы</b> |
| <b>от точки</b>   | <b>до точки</b> |                                     |
| <b>1</b>  | <b>2</b>        | <b>3</b>                            |
| 1   | 2               | -                                   |
| 2   | 3               | -                                   |
| 3   | 4               | -                                   |
| 4   | 5               | -                                   |
| 5   | 6               | -                                   |
| 6   | 7               | -                                   |
| 7   | 8               | -                                   |
| 8   | 9               | -                                   |
| 9   | 10              | -                                   |
| 10  | 11              | -                                   |
| 11  | 12              | -                                   |
| 12  | 13              | -                                   |
| 13  | 14              | -                                   |
| 14  | 15              | -                                   |
| 15  | 16              | -                                   |
| 16  | 17              | -                                   |
| 17  | 18              | -                                   |
| 18  | 19              | -                                   |
| 19  | 20              | -                                   |
| 20  | 21              | -                                   |
| 21  | 22              | -                                   |
| 22  | 23              | -                                   |
| 23  | 24              | -                                   |
| 24  | 25              | -                                   |
| 25  | 26              | -                                   |
| 26  | 27              | -                                   |
| 27  | 28              | -                                   |
| 28  | 29              | -                                   |
| 29  | 30              | -                                   |
| 30  | 31              | -                                   |
| 31  | 32              | -                                   |
| 32  | 33              | -                                   |
| 33  | 34              | -                                   |
| 34  | 35              | -                                   |
| 35  | 36              | -                                   |
| 36  | 37              | -                                   |
| 37  | 38              | -                                   |



| <b>ТЕКСТОВОЕ ОПИСАНИЕ</b><br><b>местоположения границ населенных пунктов, территориальных зон</b> |                 |                                     |
|---|-----------------|-------------------------------------|
| <b>Прохождение границы</b>  |                 | <b>Описание прохождения границы</b> |
| <b>от точки</b>   | <b>до точки</b> |                                     |
| <b>1</b>  | <b>2</b>        | <b>3</b>                            |
| 38  | 39              | -                                   |
| 39  | 40              | -                                   |
| 40  | 41              | -                                   |
| 41  | 42              | -                                   |
| 42  | 43              | -                                   |
| 43  | 44              | -                                   |
| 44  | 45              | -                                   |
| 45  | 46              | -                                   |
| 46  | 47              | -                                   |
| 47  | 48              | -                                   |
| 48  | 49              | -                                   |
| 49  | 50              | -                                   |
| 50  | 51              | -                                   |
| 51  | 52              | -                                   |
| 52  | 53              | -                                   |
| 53  | 54              | -                                   |
| 54  | 55              | -                                   |
| 55  | 56              | -                                   |
| 56  | 57              | -                                   |
| 57  | 58              | -                                   |
| 58  | 59              | -                                   |
| 59  | 60              | -                                   |
| 60  | 61              | -                                   |
| 61  | 62              | -                                   |
| 62  | 63              | -                                   |
| 63  | 64              | -                                   |
| 64  | 65              | -                                   |
| 65  | 66              | -                                   |
| 66  | 67              | -                                   |
| 67  | 68              | -                                   |
| 68  | 69              | -                                   |
| 69  | 70              | -                                   |
| 70  | 71              | -                                   |
| 71  | 72              | -                                   |
| 72  | 73              | -                                   |
| 73  | 74              | -                                   |
| 74  | 75              | -                                   |



| ТЕКСТОВОЕ ОПИСАНИЕ<br>местоположения границ населенных пунктов, территориальных зон |          |                              |
|---|----------|------------------------------|
| Прохождение границы   |          | Описание прохождения границы |
| от точки  | до точки |                              |
| 1   | 2        | 3                            |
| 75  | 76       | -                            |
| 76  | 77       | -                            |
| 77  | 78       | -                            |
| 78  | 79       | -                            |
| 79  | 80       | -                            |
| 80  | 81       | -                            |
| 81  | 82       | -                            |
| 82  | 1        | -                            |
|   |          |                              |



**ГРАФИЧЕСКОЕ ОПИСАНИЕ**  
**местоположения границ населенных пунктов, территориальных зон, особо охраняемых природных территорий, зон с особыми условиями использования территории**

**Зона инженерной инфраструктуры**

(наименование объекта, местоположение границ которого описано (далее - объект))

**Раздел 1**

**Сведения об объекте**

| № п/п | Характеристики объекта  | Описание характеристик                 |
|-------|---|--|
| 1     | 2   | 3                                      |
| 1.    | Местоположение объекта  | Ленинградская область, м. о Гатчинский |
| 2.    | Площадь объекта +/- величина погрешности определения площади (Р +/- Дельта Р) | 257059 +/- 8873 м <sup>2</sup>         |
| 3.    | Иные характеристики объекта   | -                                      |



## Раздел 2

### Сведения о местоположении границ объекта

1. Система координат МСК-47, зона 2

2. Сведения о характерных точках границ объекта

| Обозначение<br>характерных точек<br>границ | Координаты, м |            | Метод<br>определения<br>координат<br>характерной точки | Средняя<br>квадратическая<br>погрешность<br>положения<br>характерной<br>точки (Mt), м | Описание<br>обозначения<br>точки на<br>местности (при<br>наличии) |
|--|---------------|------------|--|---|---|
|  | X             | Y          |  |   |   |
| 1  | 2             | 3          | 4  | 5   | 6   |
| 1  | 400326.90     | 2199242.88 | Картометрический<br>метод                              | 5.0   | Закрепление<br>отсутствует  |
| 2  | 400319.83     | 2199254.16 | Картометрический<br>метод                              | 5.0   | Закрепление<br>отсутствует  |
| 3  | 400224.12     | 2199194.27 | Картометрический<br>метод                              | 5.0   | Закрепление<br>отсутствует  |
| 4  | 400207.60     | 2199183.60 | Картометрический<br>метод                              | 5.0   | Закрепление<br>отсутствует  |
| 5  | 400206.38     | 2199175.47 | Картометрический<br>метод                              | 5.0   | Закрепление<br>отсутствует  |
| 6  | 400288.12     | 2199051.37 | Картометрический<br>метод                              | 5.0   | Закрепление<br>отсутствует  |
| 7  | 400295.77     | 2199055.75 | Картометрический<br>метод                              | 5.0   | Закрепление<br>отсутствует  |
| 8  | 400352.93     | 2199085.37 | Картометрический<br>метод                              | 5.0   | Закрепление<br>отсутствует  |
| 9  | 400366.91     | 2199093.45 | Картометрический<br>метод                              | 5.0   | Закрепление<br>отсутствует  |
| 10   | 400389.43     | 2199104.40 | Картометрический<br>метод                              | 5.0   | Закрепление<br>отсутствует  |
| 11   | 400406.50     | 2199110.55 | Картометрический<br>метод                              | 5.0   | Закрепление<br>отсутствует  |
| 12   | 400427.19     | 2199116.01 | Картометрический<br>метод                              | 5.0   | Закрепление<br>отсутствует  |
| 13   | 400442.59     | 2199118.64 | Картометрический<br>метод                              | 5.0   | Закрепление<br>отсутствует  |
| 14   | 400462.25     | 2199119.41 | Картометрический<br>метод                              | 5.0   | Закрепление<br>отсутствует  |
| 15   | 400486.72     | 2199117.69 | Картометрический<br>метод                              | 5.0   | Закрепление<br>отсутствует  |
| 16   | 400522.74     | 2199111.73 | Картометрический<br>метод                              | 5.0   | Закрепление<br>отсутствует  |
| 17   | 400576.94     | 2199106.57 | Картометрический<br>метод                              | 5.0   | Закрепление<br>отсутствует  |
| 18   | 400600.19     | 2199104.51 | Картометрический<br>метод                              | 5.0   | Закрепление<br>отсутствует  |
| 19   | 400599.37     | 2199111.65 | Картометрический<br>метод                              | 5.0   | Закрепление<br>отсутствует  |
| 20   | 400589.54     | 2199128.24 | Картометрический<br>метод                              | 5.0   | Закрепление<br>отсутствует  |
| 21   | 400530.47     | 2199227.23 | Картометрический<br>метод                              | 5.0   | Закрепление<br>отсутствует  |
| 22   | 400518.47     | 2199221.15 | Картометрический<br>метод                              | 5.0   | Закрепление<br>отсутствует  |



| 2. Сведения о характерных точках границ объекта |               |            |  |   |   |
|---|---------------|------------|--|---|---|
| Обозначение<br>характерных точек<br>границ      | Координаты, м |            | Метод<br>определения<br>координат<br>характерной точки | Средняя<br>квадратическая<br>погрешность<br>положения<br>характерной<br>точки (Mt), м | Описание<br>обозначения<br>точки на<br>местности (при<br>наличии) |
|   | X             | Y          |  |   |   |
| 1   | 2             | 3          | 4  | 5   | 6   |
| 23  | 400485.03     | 2199204.27 | Картометрический<br>метод                              | 5.0   | Закрепление<br>отсутствует  |
| 24  | 400473.40     | 2199223.62 | Картометрический<br>метод                              | 5.0   | Закрепление<br>отсутствует  |
| 25  | 400408.36     | 2199301.12 | Картометрический<br>метод                              | 5.0   | Закрепление<br>отсутствует  |
| 26  | 400404.63     | 2199318.72 | Картометрический<br>метод                              | 5.0   | Закрепление<br>отсутствует  |
| 27  | 400394.04     | 2199335.72 | Картометрический<br>метод                              | 5.0   | Закрепление<br>отсутствует  |
| 1   | 400326.90     | 2199242.88 | Картометрический<br>метод                              | 5.0   | Закрепление<br>отсутствует  |
| 28  | 401007.62     | 2200061.85 | Картометрический<br>метод                              | 5.0   | Закрепление<br>отсутствует  |
| 29  | 400945.66     | 2200047.23 | Картометрический<br>метод                              | 5.0   | Закрепление<br>отсутствует  |
| 30  | 400935.46     | 2200033.91 | Картометрический<br>метод                              | 5.0   | Закрепление<br>отсутствует  |
| 31  | 400933.23     | 2200027.67 | Картометрический<br>метод                              | 5.0   | Закрепление<br>отсутствует  |
| 32  | 400933.01     | 2200021.91 | Картометрический<br>метод                              | 5.0   | Закрепление<br>отсутствует  |
| 33  | 400934.73     | 2200014.89 | Картометрический<br>метод                              | 5.0   | Закрепление<br>отсутствует  |
| 34  | 401010.47     | 2199828.93 | Картометрический<br>метод                              | 5.0   | Закрепление<br>отсутствует  |
| 35  | 401011.52     | 2199803.83 | Картометрический<br>метод                              | 5.0   | Закрепление<br>отсутствует  |
| 36  | 401078.28     | 2199797.72 | Картометрический<br>метод                              | 5.0   | Закрепление<br>отсутствует  |
| 37  | 401176.52     | 2199841.92 | Картометрический<br>метод                              | 5.0   | Закрепление<br>отсутствует  |
| 38  | 401171.16     | 2199932.55 | Картометрический<br>метод                              | 5.0   | Закрепление<br>отсутствует  |
| 39  | 401148.40     | 2199964.10 | Картометрический<br>метод                              | 5.0   | Закрепление<br>отсутствует  |
| 40  | 401139.82     | 2199974.49 | Картометрический<br>метод                              | 5.0   | Закрепление<br>отсутствует  |
| 41  | 401123.03     | 2199983.91 | Картометрический<br>метод                              | 5.0   | Закрепление<br>отсутствует  |
| 42  | 401096.52     | 2199992.63 | Картометрический<br>метод                              | 5.0   | Закрепление<br>отсутствует  |
| 43  | 401074.49     | 2200004.50 | Картометрический<br>метод                              | 5.0   | Закрепление<br>отсутствует  |
| 44  | 401045.04     | 2200024.13 | Картометрический<br>метод                              | 5.0   | Закрепление<br>отсутствует  |
| 45  | 401039.73     | 2200034.55 | Картометрический<br>метод                              | 5.0   | Закрепление<br>отсутствует  |
| 46  | 401034.38     | 2200051.80 | Картометрический<br>метод                              | 5.0   | Закрепление<br>отсутствует  |
|   |               |            |  |   |   |



| 2. Сведения о характерных точках границ объекта |               |            |  |   |   |
|---|---------------|------------|--|---|---|
| Обозначение<br>характерных точек<br>границ      | Координаты, м |            | Метод<br>определения<br>координат<br>характерной точки | Средняя<br>квадратическая<br>погрешность<br>положения<br>характерной<br>точки (Mt), м | Описание<br>обозначения<br>точки на<br>местности (при<br>наличии) |
|   | X             | Y          |  |   |   |
| 1   | 2             | 3          | 4  | 5   | 6   |
| 47  | 401031.40     | 2200057.70 | Картометрический<br>метод                              | 5.0   | Закрепление<br>отсутствует  |
| 48  | 401025.42     | 2200062.10 | Картометрический<br>метод                              | 5.0   | Закрепление<br>отсутствует  |
| 28  | 401007.62     | 2200061.85 | Картометрический<br>метод                              | 5.0   | Закрепление<br>отсутствует  |
| 49  | 408627.82     | 2191977.65 | Картометрический<br>метод                              | 5.0   | Закрепление<br>отсутствует  |
| 50  | 408557.37     | 2191811.20 | Картометрический<br>метод                              | 5.0   | Закрепление<br>отсутствует  |
| 51  | 408514.85     | 2191710.67 | Картометрический<br>метод                              | 5.0   | Закрепление<br>отсутствует  |
| 52  | 408488.74     | 2191649.85 | Картометрический<br>метод                              | 5.0   | Закрепление<br>отсутствует  |
| 53  | 408486.08     | 2191643.66 | Картометрический<br>метод                              | 5.0   | Закрепление<br>отсутствует  |
| 54  | 408483.42     | 2191637.53 | Картометрический<br>метод                              | 5.0   | Закрепление<br>отсутствует  |
| 55  | 408480.05     | 2191629.62 | Картометрический<br>метод                              | 5.0   | Закрепление<br>отсутствует  |
| 56  | 408439.33     | 2191534.86 | Картометрический<br>метод                              | 5.0   | Закрепление<br>отсутствует  |
| 57  | 408417.21     | 2191483.25 | Картометрический<br>метод                              | 5.0   | Закрепление<br>отсутствует  |
| 58  | 408360.76     | 2191351.90 | Картометрический<br>метод                              | 5.0   | Закрепление<br>отсутствует  |
| 59  | 408333.69     | 2191288.94 | Картометрический<br>метод                              | 5.0   | Закрепление<br>отсутствует  |
| 60  | 408224.32     | 2191036.97 | Картометрический<br>метод                              | 5.0   | Закрепление<br>отсутствует  |
| 61  | 408151.15     | 2190868.03 | Картометрический<br>метод                              | 5.0   | Закрепление<br>отсутствует  |
| 62  | 408146.65     | 2190857.64 | Картометрический<br>метод                              | 5.0   | Закрепление<br>отсутствует  |
| 63  | 408101.37     | 2190752.53 | Картометрический<br>метод                              | 5.0   | Закрепление<br>отсутствует  |
| 64  | 408070.86     | 2190681.60 | Картометрический<br>метод                              | 5.0   | Закрепление<br>отсутствует  |
| 65  | 408061.03     | 2190658.78 | Картометрический<br>метод                              | 5.0   | Закрепление<br>отсутствует  |
| 66  | 408003.82     | 2190525.89 | Картометрический<br>метод                              | 5.0   | Закрепление<br>отсутствует  |
| 67  | 407960.38     | 2190423.76 | Картометрический<br>метод                              | 5.0   | Закрепление<br>отсутствует  |
| 68  | 407946.80     | 2190392.30 | Картометрический<br>метод                              | 5.0   | Закрепление<br>отсутствует  |
| 69  | 407932.79     | 2190359.83 | Картометрический<br>метод                              | 5.0   | Закрепление<br>отсутствует  |
| 70  | 407922.61     | 2190336.21 | Картометрический<br>метод                              | 5.0   | Закрепление<br>отсутствует  |
|   |               |            |  |   |   |



| 2. Сведения о характерных точках границ объекта |               |            |  |   |   |
|---|---------------|------------|--|---|---|
| Обозначение<br>характерных точек<br>границ      | Координаты, м |            | Метод<br>определения<br>координат<br>характерной точки | Средняя<br>квадратическая<br>погрешность<br>положения<br>характерной<br>точки (Mt), м | Описание<br>обозначения<br>точки на<br>местности (при<br>наличии) |
|   | X             | Y          |  |   |   |
| 1   | 2             | 3          | 4  | 5   | 6   |
| 71  | 407910.56     | 2190308.31 | Картометрический<br>метод                              | 5.0   | Закрепление<br>отсутствует  |
| 72  | 407902.35     | 2190289.29 | Картометрический<br>метод                              | 5.0   | Закрепление<br>отсутствует  |
| 73  | 407902.16     | 2190288.83 | Картометрический<br>метод                              | 5.0   | Закрепление<br>отсутствует  |
| 74  | 407861.34     | 2190193.77 | Картометрический<br>метод                              | 5.0   | Закрепление<br>отсутствует  |
| 75  | 407796.94     | 2190043.84 | Картометрический<br>метод                              | 5.0   | Закрепление<br>отсутствует  |
| 76  | 407707.67     | 2189837.84 | Картометрический<br>метод                              | 5.0   | Закрепление<br>отсутствует  |
| 77  | 407619.48     | 2189633.40 | Картометрический<br>метод                              | 5.0   | Закрепление<br>отсутствует  |
| 78  | 407611.52     | 2189614.77 | Картометрический<br>метод                              | 5.0   | Закрепление<br>отсутствует  |
| 79  | 407555.73     | 2189485.07 | Картометрический<br>метод                              | 5.0   | Закрепление<br>отсутствует  |
| 80  | 407505.87     | 2189369.29 | Картометрический<br>метод                              | 5.0   | Закрепление<br>отсутствует  |
| 81  | 407492.63     | 2189338.57 | Картометрический<br>метод                              | 5.0   | Закрепление<br>отсутствует  |
| 82  | 407465.03     | 2189274.59 | Картометрический<br>метод                              | 5.0   | Закрепление<br>отсутствует  |
| 83  | 407462.13     | 2189267.88 | Картометрический<br>метод                              | 5.0   | Закрепление<br>отсутствует  |
| 84  | 407444.88     | 2189227.88 | Картометрический<br>метод                              | 5.0   | Закрепление<br>отсутствует  |
| 85  | 407392.80     | 2189107.37 | Картометрический<br>метод                              | 5.0   | Закрепление<br>отсутствует  |
| 86  | 407356.98     | 2189024.04 | Картометрический<br>метод                              | 5.0   | Закрепление<br>отсутствует  |
| 87  | 407328.24     | 2188957.18 | Картометрический<br>метод                              | 5.0   | Закрепление<br>отсутствует  |
| 88  | 407310.39     | 2188915.23 | Картометрический<br>метод                              | 5.0   | Закрепление<br>отсутствует  |
| 89  | 407263.61     | 2188805.32 | Картометрический<br>метод                              | 5.0   | Закрепление<br>отсутствует  |
| 90  | 407262.02     | 2188800.70 | Картометрический<br>метод                              | 5.0   | Закрепление<br>отсутствует  |
| 91  | 407253.15     | 2188774.43 | Картометрический<br>метод                              | 5.0   | Закрепление<br>отсутствует  |
| 92  | 407198.16     | 2188576.96 | Картометрический<br>метод                              | 5.0   | Закрепление<br>отсутствует  |
| 93  | 407188.22     | 2188541.37 | Картометрический<br>метод                              | 5.0   | Закрепление<br>отсутствует  |
| 94  | 407176.29     | 2188498.50 | Картометрический<br>метод                              | 5.0   | Закрепление<br>отсутствует  |
| 95  | 407174.76     | 2188492.99 | Картометрический<br>метод                              | 5.0   | Закрепление<br>отсутствует  |
|   |               |            |  |   |   |



| 2. Сведения о характерных точках границ объекта |               |            |  |   |   |
|---|---------------|------------|--|---|---|
| Обозначение<br>характерных точек<br>границ      | Координаты, м |            | Метод<br>определения<br>координат<br>характерной точки | Средняя<br>квадратическая<br>погрешность<br>положения<br>характерной<br>точки (Mt), м | Описание<br>обозначения<br>точки на<br>местности (при<br>наличии) |
|   | X             | Y          |  |   |   |
| 1   | 2             | 3          | 4  | 5   | 6   |
| 96  | 407179.20     | 2188493.02 | Картометрический<br>метод                              | 5.0   | Закрепление<br>отсутствует  |
| 97  | 407185.05     | 2188493.05 | Картометрический<br>метод                              | 5.0   | Закрепление<br>отсутствует  |
| 98  | 407194.09     | 2188525.54 | Картометрический<br>метод                              | 5.0   | Закрепление<br>отсутствует  |
| 99  | 407206.26     | 2188569.18 | Картометрический<br>метод                              | 5.0   | Закрепление<br>отсутствует  |
| 100   | 407251.48     | 2188731.29 | Картометрический<br>метод                              | 5.0   | Закрепление<br>отсутствует  |
| 101   | 407262.65     | 2188771.44 | Картометрический<br>метод                              | 5.0   | Закрепление<br>отсутствует  |
| 102   | 407272.86     | 2188801.79 | Картометрический<br>метод                              | 5.0   | Закрепление<br>отсутствует  |
| 103   | 407337.33     | 2188953.28 | Картометрический<br>метод                              | 5.0   | Закрепление<br>отсутствует  |
| 104   | 407338.97     | 2188957.09 | Картометрический<br>метод                              | 5.0   | Закрепление<br>отсутствует  |
| 105   | 407367.56     | 2189023.60 | Картометрический<br>метод                              | 5.0   | Закрепление<br>отсутствует  |
| 106   | 407401.89     | 2189103.46 | Картометрический<br>метод                              | 5.0   | Закрепление<br>отсутствует  |
| 107   | 407453.98     | 2189223.96 | Картометрический<br>метод                              | 5.0   | Закрепление<br>отсутствует  |
| 108   | 407481.45     | 2189287.63 | Картометрический<br>метод                              | 5.0   | Закрепление<br>отсутствует  |
| 109   | 407501.73     | 2189334.64 | Картометрический<br>метод                              | 5.0   | Закрепление<br>отсутствует  |
| 110   | 407512.72     | 2189360.00 | Картометрический<br>метод                              | 5.0   | Закрепление<br>отсутствует  |
| 111   | 407522.01     | 2189381.73 | Картометрический<br>метод                              | 5.0   | Закрепление<br>отсутствует  |
| 112   | 407564.82     | 2189481.16 | Картометрический<br>метод                              | 5.0   | Закрепление<br>отсутствует  |
| 113   | 407617.99     | 2189604.73 | Картометрический<br>метод                              | 5.0   | Закрепление<br>отсутствует  |
| 114   | 407628.04     | 2189628.04 | Картометрический<br>метод                              | 5.0   | Закрепление<br>отсутствует  |
| 115   | 407716.99     | 2189834.34 | Картометрический<br>метод                              | 5.0   | Закрепление<br>отсутствует  |
| 116   | 407806.23     | 2190040.36 | Картометрический<br>метод                              | 5.0   | Закрепление<br>отсутствует  |
| 117   | 407911.46     | 2190285.37 | Картометрический<br>метод                              | 5.0   | Закрепление<br>отсутствует  |
| 118   | 407959.41     | 2190396.40 | Картометрический<br>метод                              | 5.0   | Закрепление<br>отсутствует  |
| 119   | 407957.02     | 2190397.79 | Картометрический<br>метод                              | 5.0   | Закрепление<br>отсутствует  |
| 120   | 407959.84     | 2190402.16 | Картометрический<br>метод                              | 5.0   | Закрепление<br>отсутствует  |
|   |               |            |  |   |   |



| 2. Сведения о характерных точках границ объекта |               |            |  |   |   |
|---|---------------|------------|--|---|---|
| Обозначение<br>характерных точек<br>границ      | Координаты, м |            | Метод<br>определения<br>координат<br>характерной точки | Средняя<br>квадратическая<br>погрешность<br>положения<br>характерной<br>точки (Mt), м | Описание<br>обозначения<br>точки на<br>местности (при<br>наличии) |
|   | X             | Y          |  |   |   |
| 1   | 2             | 3          | 4  | 5   | 6   |
| 121   | 407961.48     | 2190401.22 | Картометрический<br>метод                              | 5.0   | Закрепление<br>отсутствует  |
| 122   | 407969.47     | 2190419.87 | Картометрический<br>метод                              | 5.0   | Закрепление<br>отсутствует  |
| 123   | 408012.91     | 2190521.99 | Картометрический<br>метод                              | 5.0   | Закрепление<br>отсутствует  |
| 124   | 408025.37     | 2190550.86 | Картометрический<br>метод                              | 5.0   | Закрепление<br>отсутствует  |
| 125   | 408155.77     | 2190853.69 | Картометрический<br>метод                              | 5.0   | Закрепление<br>отсутствует  |
| 126   | 408233.39     | 2191033.04 | Картометрический<br>метод                              | 5.0   | Закрепление<br>отсутствует  |
| 127   | 408342.79     | 2191285.02 | Картометрический<br>метод                              | 5.0   | Закрепление<br>отсутствует  |
| 128   | 408370.12     | 2191348.61 | Картометрический<br>метод                              | 5.0   | Закрепление<br>отсутствует  |
| 129   | 408426.30     | 2191479.34 | Картометрический<br>метод                              | 5.0   | Закрепление<br>отсутствует  |
| 130   | 408447.05     | 2191527.64 | Картометрический<br>метод                              | 5.0   | Закрепление<br>отсутствует  |
| 131   | 408487.34     | 2191621.48 | Картометрический<br>метод                              | 5.0   | Закрепление<br>отсутствует  |
| 132   | 408496.03     | 2191641.72 | Картометрический<br>метод                              | 5.0   | Закрепление<br>отсутствует  |
| 133   | 408523.81     | 2191706.29 | Картометрический<br>метод                              | 5.0   | Закрепление<br>отсутствует  |
| 134   | 408636.92     | 2191973.75 | Картометрический<br>метод                              | 5.0   | Закрепление<br>отсутствует  |
| 135   | 408651.16     | 2192006.67 | Картометрический<br>метод                              | 5.0   | Закрепление<br>отсутствует  |
| 136   | 408640.44     | 2192011.91 | Картометрический<br>метод                              | 5.0   | Закрепление<br>отсутствует  |
| 49  | 408627.82     | 2191977.65 | Картометрический<br>метод                              | 5.0   | Закрепление<br>отсутствует  |
| 137   | 393551.38     | 2194949.32 | Картометрический<br>метод                              | 5.0   | Закрепление<br>отсутствует  |
| 138   | 393654.38     | 2194864.26 | Картометрический<br>метод                              | 5.0   | Закрепление<br>отсутствует  |
| 139   | 393737.61     | 2194924.52 | Картометрический<br>метод                              | 5.0   | Закрепление<br>отсутствует  |
| 140   | 393758.56     | 2194972.05 | Картометрический<br>метод                              | 5.0   | Закрепление<br>отсутствует  |
| 141   | 393743.42     | 2194999.37 | Картометрический<br>метод                              | 5.0   | Закрепление<br>отсутствует  |
| 142   | 393746.26     | 2195042.20 | Картометрический<br>метод                              | 5.0   | Закрепление<br>отсутствует  |
| 143   | 393672.02     | 2195075.55 | Картометрический<br>метод                              | 5.0   | Закрепление<br>отсутствует  |
| 137   | 393551.38     | 2194949.32 | Картометрический<br>метод                              | 5.0   | Закрепление<br>отсутствует  |



| 2. Сведения о характерных точках границ объекта |               |            |  |   |   |
|---|---------------|------------|--|---|---|
| Обозначение<br>характерных точек<br>границ      | Координаты, м |            | Метод<br>определения<br>координат<br>характерной точки | Средняя<br>квадратическая<br>погрешность<br>положения<br>характерной<br>точки (Mt), м | Описание<br>обозначения<br>точки на<br>местности (при<br>наличии) |
|   | X             | Y          |  |   |   |
| 1   | 2             | 3          | 4  | 5   | 6   |
| 144   | 398832.49     | 2199097.94 | Картометрический<br>метод                              | 5.0   | Закрепление<br>отсутствует  |
| 145   | 398830.69     | 2199095.01 | Картометрический<br>метод                              | 5.0   | Закрепление<br>отсутствует  |
| 146   | 398783.24     | 2199086.95 | Картометрический<br>метод                              | 5.0   | Закрепление<br>отсутствует  |
| 147   | 398782.21     | 2199084.33 | Картометрический<br>метод                              | 5.0   | Закрепление<br>отсутствует  |
| 148   | 398767.65     | 2199008.98 | Картометрический<br>метод                              | 5.0   | Закрепление<br>отсутствует  |
| 149   | 398862.31     | 2198987.36 | Картометрический<br>метод                              | 5.0   | Закрепление<br>отсутствует  |
| 150   | 398864.47     | 2198989.30 | Картометрический<br>метод                              | 5.0   | Закрепление<br>отсутствует  |
| 151   | 398884.99     | 2199084.10 | Картометрический<br>метод                              | 5.0   | Закрепление<br>отсутствует  |
| 152   | 398919.66     | 2199075.56 | Картометрический<br>метод                              | 5.0   | Закрепление<br>отсутствует  |
| 153   | 398934.97     | 2199164.39 | Картометрический<br>метод                              | 5.0   | Закрепление<br>отсутствует  |
| 154   | 398847.76     | 2199185.79 | Картометрический<br>метод                              | 5.0   | Закрепление<br>отсутствует  |
| 144   | 398832.49     | 2199097.94 | Картометрический<br>метод                              | 5.0   | Закрепление<br>отсутствует  |
| 155   | 407458.27     | 2191226.20 | Картометрический<br>метод                              | 5.0   | Закрепление<br>отсутствует  |
| 156   | 407500.61     | 2191175.26 | Картометрический<br>метод                              | 5.0   | Закрепление<br>отсутствует  |
| 157   | 407554.19     | 2191103.15 | Картометрический<br>метод                              | 5.0   | Закрепление<br>отсутствует  |
| 158   | 407638.89     | 2191169.95 | Картометрический<br>метод                              | 5.0   | Закрепление<br>отсутствует  |
| 159   | 407533.04     | 2191290.35 | Картометрический<br>метод                              | 5.0   | Закрепление<br>отсутствует  |
| 155   | 407458.27     | 2191226.20 | Картометрический<br>метод                              | 5.0   | Закрепление<br>отсутствует  |
| 160   | 397774.76     | 2199716.16 | Картометрический<br>метод                              | 5.0   | Закрепление<br>отсутствует  |
| 161   | 397757.34     | 2199656.73 | Картометрический<br>метод                              | 5.0   | Закрепление<br>отсутствует  |
| 162   | 397777.60     | 2199635.17 | Картометрический<br>метод                              | 5.0   | Закрепление<br>отсутствует  |
| 163   | 397792.92     | 2199629.07 | Картометрический<br>метод                              | 5.0   | Закрепление<br>отсутствует  |
| 164   | 397829.65     | 2199582.73 | Картометрический<br>метод                              | 5.0   | Закрепление<br>отсутствует  |
| 165   | 397828.16     | 2199578.49 | Картометрический<br>метод                              | 5.0   | Закрепление<br>отсутствует  |
| 166   | 397847.17     | 2199557.13 | Картометрический<br>метод                              | 5.0   | Закрепление<br>отсутствует  |
|   |               |            |  |   |   |



| 2. Сведения о характерных точках границ объекта |               |            |  |   |   |
|---|---------------|------------|--|---|---|
| Обозначение<br>характерных точек<br>границ      | Координаты, м |            | Метод<br>определения<br>координат<br>характерной точки | Средняя<br>квадратическая<br>погрешность<br>положения<br>характерной<br>точки (Mt), м | Описание<br>обозначения<br>точки на<br>местности (при<br>наличии) |
|   | X             | Y          |  |   |   |
| 1   | 2             | 3          | 4  | 5   | 6   |
| 167   | 397866.03     | 2199605.93 | Картометрический<br>метод                              | 5.0   | Закрепление<br>отсутствует  |
| 168   | 397871.27     | 2199624.21 | Картометрический<br>метод                              | 5.0   | Закрепление<br>отсутствует  |
| 169   | 397872.62     | 2199628.76 | Картометрический<br>метод                              | 5.0   | Закрепление<br>отсутствует  |
| 170   | 397879.30     | 2199635.92 | Картометрический<br>метод                              | 5.0   | Закрепление<br>отсутствует  |
| 171   | 397885.27     | 2199650.01 | Картометрический<br>метод                              | 5.0   | Закрепление<br>отсутствует  |
| 172   | 397882.51     | 2199674.28 | Картометрический<br>метод                              | 5.0   | Закрепление<br>отсутствует  |
| 173   | 397876.70     | 2199683.74 | Картометрический<br>метод                              | 5.0   | Закрепление<br>отсутствует  |
| 174   | 397873.03     | 2199726.34 | Картометрический<br>метод                              | 5.0   | Закрепление<br>отсутствует  |
| 175   | 397872.39     | 2199729.12 | Картометрический<br>метод                              | 5.0   | Закрепление<br>отсутствует  |
| 160   | 397774.76     | 2199716.16 | Картометрический<br>метод                              | 5.0   | Закрепление<br>отсутствует  |
| 176   | 405311.51     | 2189581.98 | Картометрический<br>метод                              | 5.0   | Закрепление<br>отсутствует  |
| 177   | 405283.70     | 2189552.15 | Картометрический<br>метод                              | 5.0   | Закрепление<br>отсутствует  |
| 178   | 405283.69     | 2189512.15 | Картометрический<br>метод                              | 5.0   | Закрепление<br>отсутствует  |
| 179   | 405314.88     | 2189480.95 | Картометрический<br>метод                              | 5.0   | Закрепление<br>отсутствует  |
| 180   | 405355.57     | 2189482.31 | Картометрический<br>метод                              | 5.0   | Закрепление<br>отсутствует  |
| 181   | 405383.38     | 2189514.17 | Картометрический<br>метод                              | 5.0   | Закрепление<br>отсутствует  |
| 182   | 405384.07     | 2189553.49 | Картометрический<br>метод                              | 5.0   | Закрепление<br>отсутствует  |
| 183   | 405353.56     | 2189582.65 | Картометрический<br>метод                              | 5.0   | Закрепление<br>отсутствует  |
| 176   | 405311.51     | 2189581.98 | Картометрический<br>метод                              | 5.0   | Закрепление<br>отсутствует  |
| 184   | 401678.36     | 2196257.89 | Картометрический<br>метод                              | 5.0   | Закрепление<br>отсутствует  |
| 185   | 401708.40     | 2196176.56 | Картометрический<br>метод                              | 5.0   | Закрепление<br>отсутствует  |
| 186   | 401782.30     | 2196202.34 | Картометрический<br>метод                              | 5.0   | Закрепление<br>отсутствует  |
| 187   | 401792.61     | 2196209.05 | Картометрический<br>метод                              | 5.0   | Закрепление<br>отсутствует  |
| 188   | 401758.59     | 2196289.26 | Картометрический<br>метод                              | 5.0   | Закрепление<br>отсутствует  |
| 184   | 401678.36     | 2196257.89 | Картометрический<br>метод                              | 5.0   | Закрепление<br>отсутствует  |
|   |               |            |  |   |   |



| 2. Сведения о характерных точках границ объекта |               |            |  |   |   |
|---|---------------|------------|--|---|---|
| Обозначение<br>характерных точек<br>границ      | Координаты, м |            | Метод<br>определения<br>координат<br>характерной точки | Средняя<br>квадратическая<br>погрешность<br>положения<br>характерной<br>точки (Mt), м | Описание<br>обозначения<br>точки на<br>местности (при<br>наличии) |
|   | X             | Y          |  |   |   |
| 1   | 2             | 3          | 4  | 5   | 6   |
| 189   | 401564.63     | 2196995.40 | Картометрический<br>метод                              | 5.0   | Закрепление<br>отсутствует  |
| 190   | 401619.52     | 2196920.82 | Картометрический<br>метод                              | 5.0   | Закрепление<br>отсутствует  |
| 191   | 401684.58     | 2196972.12 | Картометрический<br>метод                              | 5.0   | Закрепление<br>отсутствует  |
| 192   | 401627.89     | 2197048.49 | Картометрический<br>метод                              | 5.0   | Закрепление<br>отсутствует  |
| 189   | 401564.63     | 2196995.40 | Картометрический<br>метод                              | 5.0   | Закрепление<br>отсутствует  |
| 193   | 402338.54     | 2196578.09 | Картометрический<br>метод                              | 5.0   | Закрепление<br>отсутствует  |
| 194   | 402324.01     | 2196566.50 | Картометрический<br>метод                              | 5.0   | Закрепление<br>отсутствует  |
| 195   | 402327.66     | 2196556.74 | Картометрический<br>метод                              | 5.0   | Закрепление<br>отсутствует  |
| 196   | 402354.02     | 2196551.38 | Картометрический<br>метод                              | 5.0   | Закрепление<br>отсутствует  |
| 197   | 402386.36     | 2196522.56 | Картометрический<br>метод                              | 5.0   | Закрепление<br>отсутствует  |
| 198   | 402390.45     | 2196518.91 | Картометрический<br>метод                              | 5.0   | Закрепление<br>отсутствует  |
| 199   | 402407.01     | 2196533.99 | Картометрический<br>метод                              | 5.0   | Закрепление<br>отсутствует  |
| 200   | 402442.39     | 2196572.09 | Картометрический<br>метод                              | 5.0   | Закрепление<br>отсутствует  |
| 201   | 402387.87     | 2196627.91 | Картометрический<br>метод                              | 5.0   | Закрепление<br>отсутствует  |
| 193   | 402338.54     | 2196578.09 | Картометрический<br>метод                              | 5.0   | Закрепление<br>отсутствует  |
| 202   | 395433.82     | 2197095.60 | Картометрический<br>метод                              | 5.0   | Закрепление<br>отсутствует  |
| 203   | 395426.73     | 2197093.50 | Картометрический<br>метод                              | 5.0   | Закрепление<br>отсутствует  |
| 204   | 395417.16     | 2197090.05 | Картометрический<br>метод                              | 5.0   | Закрепление<br>отсутствует  |
| 205   | 395414.63     | 2197085.37 | Картометрический<br>метод                              | 5.0   | Закрепление<br>отсутствует  |
| 206   | 395415.86     | 2197070.41 | Картометрический<br>метод                              | 5.0   | Закрепление<br>отсутствует  |
| 207   | 395411.36     | 2197043.47 | Картометрический<br>метод                              | 5.0   | Закрепление<br>отсутствует  |
| 208   | 395409.91     | 2197014.12 | Картометрический<br>метод                              | 5.0   | Закрепление<br>отсутствует  |
| 209   | 395409.87     | 2197003.85 | Картометрический<br>метод                              | 5.0   | Закрепление<br>отсутствует  |
| 210   | 395421.31     | 2196999.02 | Картометрический<br>метод                              | 5.0   | Закрепление<br>отсутствует  |
| 211   | 395433.56     | 2196995.00 | Картометрический<br>метод                              | 5.0   | Закрепление<br>отсутствует  |
|   |               |            |  |   |   |



| 2. Сведения о характерных точках границ объекта |               |            |  |   |   |
|---|---------------|------------|--|---|---|
| Обозначение<br>характерных точек<br>границ      | Координаты, м |            | Метод<br>определения<br>координат<br>характерной точки | Средняя<br>квадратическая<br>погрешность<br>положения<br>характерной<br>точки (Mt), м | Описание<br>обозначения<br>точки на<br>местности (при<br>наличии) |
|   | X             | Y          |  |   |   |
| 1   | 2             | 3          | 4  | 5   | 6   |
| 212   | 395447.82     | 2196995.76 | Картометрический<br>метод                              | 5.0   | Закрепление<br>отсутствует  |
| 213   | 395461.13     | 2196999.68 | Картометрический<br>метод                              | 5.0   | Закрепление<br>отсутствует  |
| 214   | 395469.84     | 2197004.65 | Картометрический<br>метод                              | 5.0   | Закрепление<br>отсутствует  |
| 215   | 395481.42     | 2197016.23 | Картометрический<br>метод                              | 5.0   | Закрепление<br>отсутствует  |
| 216   | 395486.49     | 2197025.61 | Картометрический<br>метод                              | 5.0   | Закрепление<br>отсутствует  |
| 217   | 395490.51     | 2197037.66 | Картометрический<br>метод                              | 5.0   | Закрепление<br>отсутствует  |
| 218   | 395490.76     | 2197053.06 | Картометрический<br>метод                              | 5.0   | Закрепление<br>отсутствует  |
| 219   | 395487.56     | 2197062.94 | Картометрический<br>метод                              | 5.0   | Закрепление<br>отсутствует  |
| 220   | 395485.46     | 2197067.07 | Картометрический<br>метод                              | 5.0   | Закрепление<br>отсутствует  |
| 221   | 395452.95     | 2197086.43 | Картометрический<br>метод                              | 5.0   | Закрепление<br>отсутствует  |
| 222   | 395438.41     | 2197096.37 | Картометрический<br>метод                              | 5.0   | Закрепление<br>отсутствует  |
| 202   | 395433.82     | 2197095.60 | Картометрический<br>метод                              | 5.0   | Закрепление<br>отсутствует  |
| 223   | 404554.61     | 2193842.19 | Картометрический<br>метод                              | 5.0   | Закрепление<br>отсутствует  |
| 224   | 404610.24     | 2193795.51 | Картометрический<br>метод                              | 5.0   | Закрепление<br>отсутствует  |
| 225   | 404656.39     | 2193848.94 | Картометрический<br>метод                              | 5.0   | Закрепление<br>отсутствует  |
| 226   | 404600.12     | 2193897.76 | Картометрический<br>метод                              | 5.0   | Закрепление<br>отсутствует  |
| 223   | 404554.61     | 2193842.19 | Картометрический<br>метод                              | 5.0   | Закрепление<br>отсутствует  |
| 227   | 402224.21     | 2196587.64 | Картометрический<br>метод                              | 5.0   | Закрепление<br>отсутствует  |
| 228   | 402223.10     | 2196586.48 | Картометрический<br>метод                              | 5.0   | Закрепление<br>отсутствует  |
| 229   | 402229.26     | 2196580.72 | Картометрический<br>метод                              | 5.0   | Закрепление<br>отсутствует  |
| 230   | 402230.19     | 2196581.70 | Картометрический<br>метод                              | 5.0   | Закрепление<br>отсутствует  |
| 231   | 402231.26     | 2196580.65 | Картометрический<br>метод                              | 5.0   | Закрепление<br>отсутствует  |
| 232   | 402230.36     | 2196579.70 | Картометрический<br>метод                              | 5.0   | Закрепление<br>отсутствует  |
| 233   | 402231.38     | 2196578.74 | Картометрический<br>метод                              | 5.0   | Закрепление<br>отсутствует  |
| 234   | 402209.08     | 2196555.19 | Картометрический<br>метод                              | 5.0   | Закрепление<br>отсутствует  |
|   |               |            |  |   |   |



| 2. Сведения о характерных точках границ объекта |               |            |  |   |   |
|---|---------------|------------|--|---|---|
| Обозначение<br>характерных точек<br>границ      | Координаты, м |            | Метод<br>определения<br>координат<br>характерной точки | Средняя<br>квадратическая<br>погрешность<br>положения<br>характерной<br>точки (Mt), м | Описание<br>обозначения<br>точки на<br>местности (при<br>наличии) |
|   | X             | Y          |  |   |   |
| 1   | 2             | 3          | 4  | 5   | 6   |
| 235   | 402208.03     | 2196556.19 | Картометрический<br>метод                              | 5.0   | Закрепление<br>отсутствует  |
| 236   | 402207.38     | 2196555.51 | Картометрический<br>метод                              | 5.0   | Закрепление<br>отсутствует  |
| 237   | 402206.43     | 2196556.46 | Картометрический<br>метод                              | 5.0   | Закрепление<br>отсутствует  |
| 238   | 402207.05     | 2196557.11 | Картометрический<br>метод                              | 5.0   | Закрепление<br>отсутствует  |
| 239   | 402200.91     | 2196562.92 | Картометрический<br>метод                              | 5.0   | Закрепление<br>отсутствует  |
| 240   | 402199.87     | 2196561.83 | Картометрический<br>метод                              | 5.0   | Закрепление<br>отсутствует  |
| 241   | 402198.74     | 2196562.87 | Картометрический<br>метод                              | 5.0   | Закрепление<br>отсутствует  |
| 242   | 402199.79     | 2196563.98 | Картометрический<br>метод                              | 5.0   | Закрепление<br>отсутствует  |
| 243   | 402198.94     | 2196564.78 | Картометрический<br>метод                              | 5.0   | Закрепление<br>отсутствует  |
| 244   | 402191.25     | 2196549.41 | Картометрический<br>метод                              | 5.0   | Закрепление<br>отсутствует  |
| 245   | 402210.72     | 2196536.83 | Картометрический<br>метод                              | 5.0   | Закрепление<br>отсутствует  |
| 246   | 402221.59     | 2196550.20 | Картометрический<br>метод                              | 5.0   | Закрепление<br>отсутствует  |
| 247   | 402242.95     | 2196534.51 | Картометрический<br>метод                              | 5.0   | Закрепление<br>отсутствует  |
| 248   | 402236.65     | 2196526.62 | Картометрический<br>метод                              | 5.0   | Закрепление<br>отсутствует  |
| 249   | 402244.06     | 2196521.30 | Картометрический<br>метод                              | 5.0   | Закрепление<br>отсутствует  |
| 250   | 402244.25     | 2196521.15 | Картометрический<br>метод                              | 5.0   | Закрепление<br>отсутствует  |
| 251   | 402265.32     | 2196548.02 | Картометрический<br>метод                              | 5.0   | Закрепление<br>отсутствует  |
| 252   | 402292.93     | 2196553.90 | Картометрический<br>метод                              | 5.0   | Закрепление<br>отсутствует  |
| 253   | 402230.83     | 2196599.39 | Картометрический<br>метод                              | 5.0   | Закрепление<br>отсутствует  |
| 227   | 402224.21     | 2196587.64 | Картометрический<br>метод                              | 5.0   | Закрепление<br>отсутствует  |
| 254   | 407099.40     | 2188809.24 | Картометрический<br>метод                              | 5.0   | Закрепление<br>отсутствует  |
| 255   | 407113.29     | 2188773.13 | Картометрический<br>метод                              | 5.0   | Закрепление<br>отсутствует  |
| 256   | 407118.51     | 2188775.25 | Картометрический<br>метод                              | 5.0   | Закрепление<br>отсутствует  |
| 257   | 407123.37     | 2188762.57 | Картометрический<br>метод                              | 5.0   | Закрепление<br>отсутствует  |
| 258   | 407132.19     | 2188764.94 | Картометрический<br>метод                              | 5.0   | Закрепление<br>отсутствует  |
|   |               |            |  |   |   |



| 2. Сведения о характерных точках границ объекта |               |            |  |   |   |
|---|---------------|------------|--|---|---|
| Обозначение<br>характерных точек<br>границ      | Координаты, м |            | Метод<br>определения<br>координат<br>характерной точки | Средняя<br>квадратическая<br>погрешность<br>положения<br>характерной<br>точки (Mt), м | Описание<br>обозначения<br>точки на<br>местности (при<br>наличии) |
|   | X             | Y          |  |   |   |
| 1   | 2             | 3          | 4  | 5   | 6   |
| 259   | 407132.26     | 2188760.88 | Картометрический<br>метод                              | 5.0   | Закрепление<br>отсутствует  |
| 260   | 407164.99     | 2188773.45 | Картометрический<br>метод                              | 5.0   | Закрепление<br>отсутствует  |
| 261   | 407144.53     | 2188826.56 | Картометрический<br>метод                              | 5.0   | Закрепление<br>отсутствует  |
| 254   | 407099.40     | 2188809.24 | Картометрический<br>метод                              | 5.0   | Закрепление<br>отсутствует  |
| 262   | 400091.30     | 2199607.69 | Картометрический<br>метод                              | 5.0   | Закрепление<br>отсутствует  |
| 263   | 400089.23     | 2199606.31 | Картометрический<br>метод                              | 5.0   | Закрепление<br>отсутствует  |
| 264   | 400116.50     | 2199555.76 | Картометрический<br>метод                              | 5.0   | Закрепление<br>отсутствует  |
| 265   | 400123.22     | 2199560.81 | Картометрический<br>метод                              | 5.0   | Закрепление<br>отсутствует  |
| 266   | 400154.81     | 2199584.57 | Картометрический<br>метод                              | 5.0   | Закрепление<br>отсутствует  |
| 267   | 400123.91     | 2199629.55 | Картометрический<br>метод                              | 5.0   | Закрепление<br>отсутствует  |
| 262   | 400091.30     | 2199607.69 | Картометрический<br>метод                              | 5.0   | Закрепление<br>отсутствует  |
| 268   | 400924.52     | 2198870.90 | Картометрический<br>метод                              | 5.0   | Закрепление<br>отсутствует  |
| 269   | 400955.01     | 2198833.61 | Картометрический<br>метод                              | 5.0   | Закрепление<br>отсутствует  |
| 270   | 400969.77     | 2198841.73 | Картометрический<br>метод                              | 5.0   | Закрепление<br>отсутствует  |
| 271   | 400980.77     | 2198850.80 | Картометрический<br>метод                              | 5.0   | Закрепление<br>отсутствует  |
| 272   | 400987.86     | 2198860.18 | Картометрический<br>метод                              | 5.0   | Закрепление<br>отсутствует  |
| 273   | 400969.07     | 2198897.42 | Картометрический<br>метод                              | 5.0   | Закрепление<br>отсутствует  |
| 268   | 400924.52     | 2198870.90 | Картометрический<br>метод                              | 5.0   | Закрепление<br>отсутствует  |
| 274   | 398125.54     | 2200177.94 | Картометрический<br>метод                              | 5.0   | Закрепление<br>отсутствует  |
| 275   | 398100.46     | 2200178.56 | Картометрический<br>метод                              | 5.0   | Закрепление<br>отсутствует  |
| 276   | 398094.68     | 2200178.13 | Картометрический<br>метод                              | 5.0   | Закрепление<br>отсутствует  |
| 277   | 398095.37     | 2200173.71 | Картометрический<br>метод                              | 5.0   | Закрепление<br>отсутствует  |
| 278   | 398100.65     | 2200174.17 | Картометрический<br>метод                              | 5.0   | Закрепление<br>отсутствует  |
| 279   | 398125.08     | 2200173.29 | Картометрический<br>метод                              | 5.0   | Закрепление<br>отсутствует  |
| 280   | 398124.62     | 2200168.62 | Картометрический<br>метод                              | 5.0   | Закрепление<br>отсутствует  |
|   |               |            |  |   |   |



| 2. Сведения о характерных точках границ объекта |               |            |  |   |   |
|---|---------------|------------|--|---|---|
| Обозначение<br>характерных точек<br>границ      | Координаты, м |            | Метод<br>определения<br>координат<br>характерной точки | Средняя<br>квадратическая<br>погрешность<br>положения<br>характерной<br>точки (Mt), м | Описание<br>обозначения<br>точки на<br>местности (при<br>наличии) |
|   | X             | Y          |  |   |   |
| 1   | 2             | 3          | 4  | 5   | 6   |
| 281   | 398154.07     | 2200163.90 | Картометрический<br>метод                              | 5.0   | Закрепление<br>отсутствует  |
| 282   | 398159.36     | 2200190.67 | Картометрический<br>метод                              | 5.0   | Закрепление<br>отсутствует  |
| 283   | 398145.93     | 2200193.46 | Картометрический<br>метод                              | 5.0   | Закрепление<br>отсутствует  |
| 284   | 398126.78     | 2200195.82 | Картометрический<br>метод                              | 5.0   | Закрепление<br>отсутствует  |
| 274   | 398125.54     | 2200177.94 | Картометрический<br>метод                              | 5.0   | Закрепление<br>отсутствует  |
| 285   | 406687.39     | 2190834.46 | Картометрический<br>метод                              | 5.0   | Закрепление<br>отсутствует  |
| 286   | 406712.23     | 2190839.33 | Картометрический<br>метод                              | 5.0   | Закрепление<br>отсутствует  |
| 287   | 406705.46     | 2190874.46 | Картометрический<br>метод                              | 5.0   | Закрепление<br>отсутствует  |
| 288   | 406680.90     | 2190875.07 | Картометрический<br>метод                              | 5.0   | Закрепление<br>отсутствует  |
| 285   | 406687.39     | 2190834.46 | Картометрический<br>метод                              | 5.0   | Закрепление<br>отсутствует  |
| 289   | 400111.14     | 2198966.35 | Картометрический<br>метод                              | 5.0   | Закрепление<br>отсутствует  |
| 290   | 400125.18     | 2198945.65 | Картометрический<br>метод                              | 5.0   | Закрепление<br>отсутствует  |
| 291   | 400145.87     | 2198959.69 | Картометрический<br>метод                              | 5.0   | Закрепление<br>отсутствует  |
| 292   | 400131.83     | 2198980.38 | Картометрический<br>метод                              | 5.0   | Закрепление<br>отсутствует  |
| 289   | 400111.14     | 2198966.35 | Картометрический<br>метод                              | 5.0   | Закрепление<br>отсутствует  |
| 293   | 399669.57     | 2200596.83 | Картометрический<br>метод                              | 5.0   | Закрепление<br>отсутствует  |
| 294   | 399671.49     | 2200595.94 | Картометрический<br>метод                              | 5.0   | Закрепление<br>отсутствует  |
| 295   | 399691.88     | 2200612.09 | Картометрический<br>метод                              | 5.0   | Закрепление<br>отсутствует  |
| 296   | 399699.83     | 2200614.90 | Картометрический<br>метод                              | 5.0   | Закрепление<br>отсутствует  |
| 297   | 399694.96     | 2200630.22 | Картометрический<br>метод                              | 5.0   | Закрепление<br>отсутствует  |
| 298   | 399691.51     | 2200629.79 | Картометрический<br>метод                              | 5.0   | Закрепление<br>отсутствует  |
| 299   | 399674.96     | 2200632.17 | Картометрический<br>метод                              | 5.0   | Закрепление<br>отсутствует  |
| 293   | 399669.57     | 2200596.83 | Картометрический<br>метод                              | 5.0   | Закрепление<br>отсутствует  |
| 300   | 399691.90     | 2200612.01 | Картометрический<br>метод                              | 5.0   | Закрепление<br>отсутствует  |
| 301   | 399677.74     | 2200600.86 | Картометрический<br>метод                              | 5.0   | Закрепление<br>отсутствует  |
|   |               |            |  |   |   |



| 2. Сведения о характерных точках границ объекта |               |            |  |   |   |
|---|---------------|------------|--|---|---|
| Обозначение<br>характерных точек<br>границ      | Координаты, м |            | Метод<br>определения<br>координат<br>характерной точки | Средняя<br>квадратическая<br>погрешность<br>положения<br>характерной<br>точки (Mt), м | Описание<br>обозначения<br>точки на<br>местности (при<br>наличии) |
|   | X             | Y          |  |   |   |
| 1   | 2             | 3          | 4  | 5   | 6   |
| 302   | 399671.55     | 2200595.92 | Картометрический<br>метод                              | 5.0   | Закрепление<br>отсутствует  |
| 303   | 399687.45     | 2200588.60 | Картометрический<br>метод                              | 5.0   | Закрепление<br>отсутствует  |
| 304   | 399698.68     | 2200604.13 | Картометрический<br>метод                              | 5.0   | Закрепление<br>отсутствует  |
| 305   | 399700.19     | 2200607.78 | Картометрический<br>метод                              | 5.0   | Закрепление<br>отсутствует  |
| 306   | 399699.88     | 2200614.82 | Картометрический<br>метод                              | 5.0   | Закрепление<br>отсутствует  |
| 300   | 399691.90     | 2200612.01 | Картометрический<br>метод                              | 5.0   | Закрепление<br>отсутствует  |
| 307   | 397777.74     | 2199725.98 | Картометрический<br>метод                              | 5.0   | Закрепление<br>отсутствует  |
| 308   | 397776.35     | 2199721.01 | Картометрический<br>метод                              | 5.0   | Закрепление<br>отсутствует  |
| 309   | 397793.26     | 2199722.22 | Картометрический<br>метод                              | 5.0   | Закрепление<br>отсутствует  |
| 310   | 397793.13     | 2199726.40 | Картометрический<br>метод                              | 5.0   | Закрепление<br>отсутствует  |
| 307   | 397777.74     | 2199725.98 | Картометрический<br>метод                              | 5.0   | Закрепление<br>отсутствует  |
| 311   | 398167.67     | 2201030.22 | Картометрический<br>метод                              | 5.0   | Закрепление<br>отсутствует  |
| 312   | 398173.33     | 2201022.78 | Картометрический<br>метод                              | 5.0   | Закрепление<br>отсутствует  |
| 313   | 398174.42     | 2201024.98 | Картометрический<br>метод                              | 5.0   | Закрепление<br>отсутствует  |
| 314   | 398179.45     | 2201030.01 | Картометрический<br>метод                              | 5.0   | Закрепление<br>отсутствует  |
| 315   | 398177.99     | 2201031.69 | Картометрический<br>метод                              | 5.0   | Закрепление<br>отсутствует  |
| 316   | 398174.80     | 2201034.20 | Картометрический<br>метод                              | 5.0   | Закрепление<br>отсутствует  |
| 311   | 398167.67     | 2201030.22 | Картометрический<br>метод                              | 5.0   | Закрепление<br>отсутствует  |
| 317   | 407140.01     | 2188924.81 | Картометрический<br>метод                              | 5.0   | Закрепление<br>отсутствует  |
| 318   | 407141.38     | 2188916.95 | Картометрический<br>метод                              | 5.0   | Закрепление<br>отсутствует  |
| 319   | 407148.84     | 2188917.82 | Картометрический<br>метод                              | 5.0   | Закрепление<br>отсутствует  |
| 320   | 407148.25     | 2188925.78 | Картометрический<br>метод                              | 5.0   | Закрепление<br>отсутствует  |
| 317   | 407140.01     | 2188924.81 | Картометрический<br>метод                              | 5.0   | Закрепление<br>отсутствует  |
| 321   | 394692.97     | 2196751.61 | Картометрический<br>метод                              | 5.0   | Закрепление<br>отсутствует  |
| 322   | 394695.26     | 2196749.55 | Картометрический<br>метод                              | 5.0   | Закрепление<br>отсутствует  |
|   |               |            |  |   |   |



| 2. Сведения о характерных точках границ объекта |               |            |  |   |   |
|---|---------------|------------|--|---|---|
| Обозначение<br>характерных точек<br>границ      | Координаты, м |            | Метод<br>определения<br>координат<br>характерной точки | Средняя<br>квадратическая<br>погрешность<br>положения<br>характерной<br>точки (Mt), м | Описание<br>обозначения<br>точки на<br>местности (при<br>наличии) |
|   | X             | Y          |  |   |   |
| 1   | 2             | 3          | 4  | 5   | 6   |
| 323   | 394697.27     | 2196752.06 | Картометрический<br>метод                              | 5.0   | Закрепление<br>отсутствует  |
| 324   | 394694.89     | 2196754.21 | Картометрический<br>метод                              | 5.0   | Закрепление<br>отсутствует  |
| 321   | 394692.97     | 2196751.61 | Картометрический<br>метод                              | 5.0   | Закрепление<br>отсутствует  |
| 325   | 407387.83     | 2189186.96 | Картометрический<br>метод                              | 5.0   | Закрепление<br>отсутствует  |
| 326   | 407389.51     | 2189184.47 | Картометрический<br>метод                              | 5.0   | Закрепление<br>отсутствует  |
| 327   | 407392.00     | 2189186.15 | Картометрический<br>метод                              | 5.0   | Закрепление<br>отсутствует  |
| 328   | 407390.33     | 2189188.64 | Картометрический<br>метод                              | 5.0   | Закрепление<br>отсутствует  |
| 325   | 407387.83     | 2189186.96 | Картометрический<br>метод                              | 5.0   | Закрепление<br>отсутствует  |
| 329   | 407394.76     | 2189193.84 | Картометрический<br>метод                              | 5.0   | Закрепление<br>отсутствует  |
| 330   | 407396.43     | 2189191.35 | Картометрический<br>метод                              | 5.0   | Закрепление<br>отсутствует  |
| 331   | 407398.91     | 2189193.04 | Картометрический<br>метод                              | 5.0   | Закрепление<br>отсутствует  |
| 332   | 407397.24     | 2189195.52 | Картометрический<br>метод                              | 5.0   | Закрепление<br>отсутствует  |
| 329   | 407394.76     | 2189193.84 | Картометрический<br>метод                              | 5.0   | Закрепление<br>отсутствует  |
| 333   | 396661.28     | 2194753.10 | Картометрический<br>метод                              | 5.0   | Закрепление<br>отсутствует  |
| 334   | 396663.00     | 2194752.05 | Картометрический<br>метод                              | 5.0   | Закрепление<br>отсутствует  |
| 335   | 396664.04     | 2194753.76 | Картометрический<br>метод                              | 5.0   | Закрепление<br>отсутствует  |
| 336   | 396662.33     | 2194754.80 | Картометрический<br>метод                              | 5.0   | Закрепление<br>отсутствует  |
| 333   | 396661.28     | 2194753.10 | Картометрический<br>метод                              | 5.0   | Закрепление<br>отсутствует  |
| 337   | 396654.32     | 2194759.58 | Картометрический<br>метод                              | 5.0   | Закрепление<br>отсутствует  |
| 338   | 396656.09     | 2194758.67 | Картометрический<br>метод                              | 5.0   | Закрепление<br>отсутствует  |
| 339   | 396657.00     | 2194760.45 | Картометрический<br>метод                              | 5.0   | Закрепление<br>отсутствует  |
| 340   | 396655.22     | 2194761.36 | Картометрический<br>метод                              | 5.0   | Закрепление<br>отсутствует  |
| 337   | 396654.32     | 2194759.58 | Картометрический<br>метод                              | 5.0   | Закрепление<br>отсутствует  |
| 341   | 407380.69     | 2189205.67 | Картометрический<br>метод                              | 5.0   | Закрепление<br>отсутствует  |
| 342   | 407381.28     | 2189204.86 | Картометрический<br>метод                              | 5.0   | Закрепление<br>отсутствует  |
|   |               |            |  |   |   |



| 2. Сведения о характерных точках границ объекта                 |               |            |  |   |   |
|---|---------------|------------|--|---|---|
| Обозначение<br>характерных точек<br>границ                      | Координаты, м |            | Метод<br>определения<br>координат<br>характерной точки | Средняя<br>квадратическая<br>погрешность<br>положения<br>характерной<br>точки (Mt), м | Описание<br>обозначения<br>точки на<br>местности (при<br>наличии) |
|   | X             | Y          |  |   |   |
| 1   | 2             | 3          | 4  | 5   | 6   |
| 343   | 407382.09     | 2189205.45 | Картометрический<br>метод                              | 5.0   | Закрепление<br>отсутствует  |
| 344   | 407381.51     | 2189206.26 | Картометрический<br>метод                              | 5.0   | Закрепление<br>отсутствует  |
| 341   | 407380.69     | 2189205.67 | Картометрический<br>метод                              | 5.0   | Закрепление<br>отсутствует  |
| 345   | 407345.95     | 2189274.67 | Картометрический<br>метод                              | 5.0   | Закрепление<br>отсутствует  |
| 346   | 407346.54     | 2189273.85 | Картометрический<br>метод                              | 5.0   | Закрепление<br>отсутствует  |
| 347   | 407347.35     | 2189274.45 | Картометрический<br>метод                              | 5.0   | Закрепление<br>отсутствует  |
| 348   | 407346.76     | 2189275.25 | Картометрический<br>метод                              | 5.0   | Закрепление<br>отсутствует  |
| 345   | 407345.95     | 2189274.67 | Картометрический<br>метод                              | 5.0   | Закрепление<br>отсутствует  |
| 349   | 407338.35     | 2189269.83 | Картометрический<br>метод                              | 5.0   | Закрепление<br>отсутствует  |
| 350   | 407338.93     | 2189269.01 | Картометрический<br>метод                              | 5.0   | Закрепление<br>отсутствует  |
| 351   | 407339.73     | 2189269.61 | Картометрический<br>метод                              | 5.0   | Закрепление<br>отсутствует  |
| 352   | 407339.15     | 2189270.42 | Картометрический<br>метод                              | 5.0   | Закрепление<br>отсутствует  |
| 349   | 407338.35     | 2189269.83 | Картометрический<br>метод                              | 5.0   | Закрепление<br>отсутствует  |
| 353   | 407388.36     | 2189210.25 | Картометрический<br>метод                              | 5.0   | Закрепление<br>отсутствует  |
| 354   | 407388.94     | 2189209.44 | Картометрический<br>метод                              | 5.0   | Закрепление<br>отсутствует  |
| 355   | 407389.74     | 2189210.03 | Картометрический<br>метод                              | 5.0   | Закрепление<br>отсутствует  |
| 356   | 407389.16     | 2189210.83 | Картометрический<br>метод                              | 5.0   | Закрепление<br>отсутствует  |
| 353   | 407388.36     | 2189210.25 | Картометрический<br>метод                              | 5.0   | Закрепление<br>отсутствует  |
| 3. Сведения о характерных точках части (частей) границы объекта |               |            |  |   |   |
| Обозначение<br>характерных точек<br>части границы               | Координаты, м |            | Метод<br>определения<br>координат<br>характерной точки | Средняя<br>квадратическая<br>погрешность<br>положения<br>характерной<br>точки (Mt), м | Описание<br>обозначения<br>точки на<br>местности (при<br>наличии) |
|   | X             | Y          |  |   |   |
| 1   | 2             | 3          | 4  | 5   | 6   |
| -   | -             | -          | -  | -   | -   |
|   |               |            |  |   |   |



|  |                               |   |   |   |   |   |  |
|--|-------------------------------|---|---|---|---|---|--|
| Раздел 3   |                               |   |   |   |   |   |  |
| Сведения о местоположении измененных (уточненных) границ объекта |                               |   |   |   |   |   |  |
| 1. Система координат -   |                               |   |   |   |   |   |  |
| 2. Сведения о характерных точках границ объекта                  |                               |   |   |   |   |   |  |
| Обозначение<br>характерных<br>точек границ                       | Существующие<br>координаты, м |   | Измененные<br>(уточненные)<br>координаты, м |   | Метод<br>определения<br>координат<br>характерной<br>точки | Средняя<br>квадратическая<br>погрешность<br>положения<br>характерной<br>точки (Mt), м | Описание<br>обозначения<br>точки на<br>местности<br>(при<br>наличии) |
|  | X                             | Y | X   | Y |   |   |  |
| 1  | 2                             | 3 | 4   | 5 | 6   | 7   | 8  |
| -  | -                             | - | -   | - | -   | -   |  |
| 3. Сведения о характерных точках части (частей) границы объекта  |                               |   |   |   |   |   |  |
| Обозначение<br>характерных<br>точек части<br>границы             | Существующие<br>координаты, м |   | Измененные<br>(уточненные)<br>координаты, м |   | Метод<br>определения<br>координат<br>характерной<br>точки | Средняя<br>квадратическая<br>погрешность<br>положения<br>характерной<br>точки (Mt), м | Описание<br>обозначения<br>точки на<br>местности<br>(при<br>наличии) |
|  | X                             | Y | X   | Y |   |   |  |
| 1  | 2                             | 3 | 4   | 5 | 6   | 7   | 8  |
| -  | -                             | - | -   | - | -   | -   |  |
|  |                               |   |   |   |   |   |  |



| <b>ТЕКСТОВОЕ ОПИСАНИЕ</b><br><b>местоположения границ населенных пунктов, территориальных зон</b> |                 |                                     |
|---|-----------------|-------------------------------------|
| <b>Прохождение границы</b>  |                 | <b>Описание прохождения границы</b> |
| <b>от точки</b>   | <b>до точки</b> |                                     |
| <b>1</b>  | <b>2</b>        | <b>3</b>                            |
| 1   | 2               | -                                   |
| 2   | 3               | -                                   |
| 3   | 4               | -                                   |
| 4   | 5               | -                                   |
| 5   | 6               | -                                   |
| 6   | 7               | -                                   |
| 7   | 8               | -                                   |
| 8   | 9               | -                                   |
| 9   | 10              | -                                   |
| 10  | 11              | -                                   |
| 11  | 12              | -                                   |
| 12  | 13              | -                                   |
| 13  | 14              | -                                   |
| 14  | 15              | -                                   |
| 15  | 16              | -                                   |
| 16  | 17              | -                                   |
| 17  | 18              | -                                   |
| 18  | 19              | -                                   |
| 19  | 20              | -                                   |
| 20  | 21              | -                                   |
| 21  | 22              | -                                   |
| 22  | 23              | -                                   |
| 23  | 24              | -                                   |
| 24  | 25              | -                                   |
| 25  | 26              | -                                   |
| 26  | 27              | -                                   |
| 27  | 1               | -                                   |
| 28  | 29              | -                                   |
| 29  | 30              | -                                   |
| 30  | 31              | -                                   |
| 31  | 32              | -                                   |
| 32  | 33              | -                                   |
| 33  | 34              | -                                   |
| 34  | 35              | -                                   |
| 35  | 36              | -                                   |
| 36  | 37              | -                                   |
| 37  | 38              | -                                   |



| <b>ТЕКСТОВОЕ ОПИСАНИЕ</b><br><b>местоположения границ населенных пунктов, территориальных зон</b> |                 |                                     |
|---|-----------------|-------------------------------------|
| <b>Прохождение границы</b>  |                 | <b>Описание прохождения границы</b> |
| <b>от точки</b>   | <b>до точки</b> |                                     |
| <b>1</b>  | <b>2</b>        | <b>3</b>                            |
| 38  | 39              | -                                   |
| 39  | 40              | -                                   |
| 40  | 41              | -                                   |
| 41  | 42              | -                                   |
| 42  | 43              | -                                   |
| 43  | 44              | -                                   |
| 44  | 45              | -                                   |
| 45  | 46              | -                                   |
| 46  | 47              | -                                   |
| 47  | 48              | -                                   |
| 48  | 28              | -                                   |
| 49  | 50              | -                                   |
| 50  | 51              | -                                   |
| 51  | 52              | -                                   |
| 52  | 53              | -                                   |
| 53  | 54              | -                                   |
| 54  | 55              | -                                   |
| 55  | 56              | -                                   |
| 56  | 57              | -                                   |
| 57  | 58              | -                                   |
| 58  | 59              | -                                   |
| 59  | 60              | -                                   |
| 60  | 61              | -                                   |
| 61  | 62              | -                                   |
| 62  | 63              | -                                   |
| 63  | 64              | -                                   |
| 64  | 65              | -                                   |
| 65  | 66              | -                                   |
| 66  | 67              | -                                   |
| 67  | 68              | -                                   |
| 68  | 69              | -                                   |
| 69  | 70              | -                                   |
| 70  | 71              | -                                   |
| 71  | 72              | -                                   |
| 72  | 73              | -                                   |
| 73  | 74              | -                                   |
| 74  | 75              | -                                   |



| <b>ТЕКСТОВОЕ ОПИСАНИЕ</b><br><b>местоположения границ населенных пунктов, территориальных зон</b> |                 |                                     |
|---|-----------------|-------------------------------------|
| <b>Прохождение границы</b>  |                 | <b>Описание прохождения границы</b> |
| <b>от точки</b>   | <b>до точки</b> |                                     |
| <b>1</b>  | <b>2</b>        | <b>3</b>                            |
| 75  | 76              | -                                   |
| 76  | 77              | -                                   |
| 77  | 78              | -                                   |
| 78  | 79              | -                                   |
| 79  | 80              | -                                   |
| 80  | 81              | -                                   |
| 81  | 82              | -                                   |
| 82  | 83              | -                                   |
| 83  | 84              | -                                   |
| 84  | 85              | -                                   |
| 85  | 86              | -                                   |
| 86  | 87              | -                                   |
| 87  | 88              | -                                   |
| 88  | 89              | -                                   |
| 89  | 90              | -                                   |
| 90  | 91              | -                                   |
| 91  | 92              | -                                   |
| 92  | 93              | -                                   |
| 93  | 94              | -                                   |
| 94  | 95              | -                                   |
| 95  | 96              | -                                   |
| 96  | 97              | -                                   |
| 97  | 98              | -                                   |
| 98  | 99              | -                                   |
| 99  | 100             | -                                   |
| 100   | 101             | -                                   |
| 101   | 102             | -                                   |
| 102   | 103             | -                                   |
| 103   | 104             | -                                   |
| 104   | 105             | -                                   |
| 105   | 106             | -                                   |
| 106   | 107             | -                                   |
| 107   | 108             | -                                   |
| 108   | 109             | -                                   |
| 109   | 110             | -                                   |
| 110   | 111             | -                                   |
| 111   | 112             | -                                   |



| <b>ТЕКСТОВОЕ ОПИСАНИЕ</b><br><b>местоположения границ населенных пунктов, территориальных зон</b> |                 |                                     |
|---|-----------------|-------------------------------------|
| <b>Прохождение границы</b>  |                 | <b>Описание прохождения границы</b> |
| <b>от точки</b>   | <b>до точки</b> |                                     |
| <b>1</b>  | <b>2</b>        | <b>3</b>                            |
| 112   | 113             | -                                   |
| 113   | 114             | -                                   |
| 114   | 115             | -                                   |
| 115   | 116             | -                                   |
| 116   | 117             | -                                   |
| 117   | 118             | -                                   |
| 118   | 119             | -                                   |
| 119   | 120             | -                                   |
| 120   | 121             | -                                   |
| 121   | 122             | -                                   |
| 122   | 123             | -                                   |
| 123   | 124             | -                                   |
| 124   | 125             | -                                   |
| 125   | 126             | -                                   |
| 126   | 127             | -                                   |
| 127   | 128             | -                                   |
| 128   | 129             | -                                   |
| 129   | 130             | -                                   |
| 130   | 131             | -                                   |
| 131   | 132             | -                                   |
| 132   | 133             | -                                   |
| 133   | 134             | -                                   |
| 134   | 135             | -                                   |
| 135   | 136             | -                                   |
| 136   | 49              | -                                   |
| 137   | 138             | -                                   |
| 138   | 139             | -                                   |
| 139   | 140             | -                                   |
| 140   | 141             | -                                   |
| 141   | 142             | -                                   |
| 142   | 143             | -                                   |
| 143   | 137             | -                                   |
| 144   | 145             | -                                   |
| 145   | 146             | -                                   |
| 146   | 147             | -                                   |
| 147   | 148             | -                                   |
| 148   | 149             | -                                   |



| <b>ТЕКСТОВОЕ ОПИСАНИЕ</b><br><b>местоположения границ населенных пунктов, территориальных зон</b> |                 |                                     |
|---|-----------------|-------------------------------------|
| <b>Прохождение границы</b>  |                 | <b>Описание прохождения границы</b> |
| <b>от точки</b>   | <b>до точки</b> |                                     |
| <b>1</b>  | <b>2</b>        | <b>3</b>                            |
| 149   | 150             | -                                   |
| 150   | 151             | -                                   |
| 151   | 152             | -                                   |
| 152   | 153             | -                                   |
| 153   | 154             | -                                   |
| 154   | 144             | -                                   |
| 155   | 156             | -                                   |
| 156   | 157             | -                                   |
| 157   | 158             | -                                   |
| 158   | 159             | -                                   |
| 159   | 155             | -                                   |
| 160   | 161             | -                                   |
| 161   | 162             | -                                   |
| 162   | 163             | -                                   |
| 163   | 164             | -                                   |
| 164   | 165             | -                                   |
| 165   | 166             | -                                   |
| 166   | 167             | -                                   |
| 167   | 168             | -                                   |
| 168   | 169             | -                                   |
| 169   | 170             | -                                   |
| 170   | 171             | -                                   |
| 171   | 172             | -                                   |
| 172   | 173             | -                                   |
| 173   | 174             | -                                   |
| 174   | 175             | -                                   |
| 175   | 160             | -                                   |
| 176   | 177             | -                                   |
| 177   | 178             | -                                   |
| 178   | 179             | -                                   |
| 179   | 180             | -                                   |
| 180   | 181             | -                                   |
| 181   | 182             | -                                   |
| 182   | 183             | -                                   |
| 183   | 176             | -                                   |
| 184   | 185             | -                                   |
| 185   | 186             | -                                   |



| <b>ТЕКСТОВОЕ ОПИСАНИЕ</b><br><b>местоположения границ населенных пунктов, территориальных зон</b> |                 |                                     |
|---|-----------------|-------------------------------------|
| <b>Прохождение границы</b>  |                 | <b>Описание прохождения границы</b> |
| <b>от точки</b>   | <b>до точки</b> |                                     |
| <b>1</b>  | <b>2</b>        | <b>3</b>                            |
| 186   | 187             | -                                   |
| 187   | 188             | -                                   |
| 188   | 184             | -                                   |
| 189   | 190             | -                                   |
| 190   | 191             | -                                   |
| 191   | 192             | -                                   |
| 192   | 189             | -                                   |
| 193   | 194             | -                                   |
| 194   | 195             | -                                   |
| 195   | 196             | -                                   |
| 196   | 197             | -                                   |
| 197   | 198             | -                                   |
| 198   | 199             | -                                   |
| 199   | 200             | -                                   |
| 200   | 201             | -                                   |
| 201   | 193             | -                                   |
| 202   | 203             | -                                   |
| 203   | 204             | -                                   |
| 204   | 205             | -                                   |
| 205   | 206             | -                                   |
| 206   | 207             | -                                   |
| 207   | 208             | -                                   |
| 208   | 209             | -                                   |
| 209   | 210             | -                                   |
| 210   | 211             | -                                   |
| 211   | 212             | -                                   |
| 212   | 213             | -                                   |
| 213   | 214             | -                                   |
| 214   | 215             | -                                   |
| 215   | 216             | -                                   |
| 216   | 217             | -                                   |
| 217   | 218             | -                                   |
| 218   | 219             | -                                   |
| 219   | 220             | -                                   |
| 220   | 221             | -                                   |
| 221   | 222             | -                                   |
| 222   | 202             | -                                   |



| <b>ТЕКСТОВОЕ ОПИСАНИЕ</b><br><b>местоположения границ населенных пунктов, территориальных зон</b> |                 |                                     |
|---|-----------------|-------------------------------------|
| <b>Прохождение границы</b>  |                 | <b>Описание прохождения границы</b> |
| <b>от точки</b>   | <b>до точки</b> |                                     |
| <b>1</b>  | <b>2</b>        | <b>3</b>                            |
| 223   | 224             | -                                   |
| 224   | 225             | -                                   |
| 225   | 226             | -                                   |
| 226   | 223             | -                                   |
| 227   | 228             | -                                   |
| 228   | 229             | -                                   |
| 229   | 230             | -                                   |
| 230   | 231             | -                                   |
| 231   | 232             | -                                   |
| 232   | 233             | -                                   |
| 233   | 234             | -                                   |
| 234   | 235             | -                                   |
| 235   | 236             | -                                   |
| 236   | 237             | -                                   |
| 237   | 238             | -                                   |
| 238   | 239             | -                                   |
| 239   | 240             | -                                   |
| 240   | 241             | -                                   |
| 241   | 242             | -                                   |
| 242   | 243             | -                                   |
| 243   | 244             | -                                   |
| 244   | 245             | -                                   |
| 245   | 246             | -                                   |
| 246   | 247             | -                                   |
| 247   | 248             | -                                   |
| 248   | 249             | -                                   |
| 249   | 250             | -                                   |
| 250   | 251             | -                                   |
| 251   | 252             | -                                   |
| 252   | 253             | -                                   |
| 253   | 227             | -                                   |
| 254   | 255             | -                                   |
| 255   | 256             | -                                   |
| 256   | 257             | -                                   |
| 257   | 258             | -                                   |
| 258   | 259             | -                                   |
| 259   | 260             | -                                   |



| <b>ТЕКСТОВОЕ ОПИСАНИЕ</b><br><b>местоположения границ населенных пунктов, территориальных зон</b> |                 |                                     |
|---|-----------------|-------------------------------------|
| <b>Прохождение границы</b>  |                 | <b>Описание прохождения границы</b> |
| <b>от точки</b>   | <b>до точки</b> |                                     |
| <b>1</b>  | <b>2</b>        | <b>3</b>                            |
| 260   | 261             | -                                   |
| 261   | 254             | -                                   |
| 262   | 263             | -                                   |
| 263   | 264             | -                                   |
| 264   | 265             | -                                   |
| 265   | 266             | -                                   |
| 266   | 267             | -                                   |
| 267   | 262             | -                                   |
| 268   | 269             | -                                   |
| 269   | 270             | -                                   |
| 270   | 271             | -                                   |
| 271   | 272             | -                                   |
| 272   | 273             | -                                   |
| 273   | 268             | -                                   |
| 274   | 275             | -                                   |
| 275   | 276             | -                                   |
| 276   | 277             | -                                   |
| 277   | 278             | -                                   |
| 278   | 279             | -                                   |
| 279   | 280             | -                                   |
| 280   | 281             | -                                   |
| 281   | 282             | -                                   |
| 282   | 283             | -                                   |
| 283   | 284             | -                                   |
| 284   | 274             | -                                   |
| 285   | 286             | -                                   |
| 286   | 287             | -                                   |
| 287   | 288             | -                                   |
| 288   | 285             | -                                   |
| 289   | 290             | -                                   |
| 290   | 291             | -                                   |
| 291   | 292             | -                                   |
| 292   | 289             | -                                   |
| 293   | 294             | -                                   |
| 294   | 295             | -                                   |
| 295   | 296             | -                                   |
| 296   | 297             | -                                   |



| <b>ТЕКСТОВОЕ ОПИСАНИЕ</b><br><b>местоположения границ населенных пунктов, территориальных зон</b> |                 |                                     |
|---|-----------------|-------------------------------------|
| <b>Прохождение границы</b>  |                 | <b>Описание прохождения границы</b> |
| <b>от точки</b>   | <b>до точки</b> |                                     |
| <b>1</b>  | <b>2</b>        | <b>3</b>                            |
| 297   | 298             | -                                   |
| 298   | 299             | -                                   |
| 299   | 293             | -                                   |
| 300   | 301             | -                                   |
| 301   | 302             | -                                   |
| 302   | 303             | -                                   |
| 303   | 304             | -                                   |
| 304   | 305             | -                                   |
| 305   | 306             | -                                   |
| 306   | 300             | -                                   |
| 307   | 308             | -                                   |
| 308   | 309             | -                                   |
| 309   | 310             | -                                   |
| 310   | 307             | -                                   |
| 311   | 312             | -                                   |
| 312   | 313             | -                                   |
| 313   | 314             | -                                   |
| 314   | 315             | -                                   |
| 315   | 316             | -                                   |
| 316   | 311             | -                                   |
| 317   | 318             | -                                   |
| 318   | 319             | -                                   |
| 319   | 320             | -                                   |
| 320   | 317             | -                                   |
| 321   | 322             | -                                   |
| 322   | 323             | -                                   |
| 323   | 324             | -                                   |
| 324   | 321             | -                                   |
| 325   | 326             | -                                   |
| 326   | 327             | -                                   |
| 327   | 328             | -                                   |
| 328   | 325             | -                                   |
| 329   | 330             | -                                   |
| 330   | 331             | -                                   |
| 331   | 332             | -                                   |
| 332   | 329             | -                                   |
| 333   | 334             | -                                   |



| ТЕКСТОВОЕ ОПИСАНИЕ<br>местоположения границ населенных пунктов, территориальных зон |          |                              |
|---|----------|------------------------------|
| Прохождение границы   |          | Описание прохождения границы |
| от точки  | до точки |                              |
| 1   | 2        | 3                            |
| 334   | 335      | -                            |
| 335   | 336      | -                            |
| 336   | 333      | -                            |
| 337   | 338      | -                            |
| 338   | 339      | -                            |
| 339   | 340      | -                            |
| 340   | 337      | -                            |
| 341   | 342      | -                            |
| 342   | 343      | -                            |
| 343   | 344      | -                            |
| 344   | 341      | -                            |
| 345   | 346      | -                            |
| 346   | 347      | -                            |
| 347   | 348      | -                            |
| 348   | 345      | -                            |
| 349   | 350      | -                            |
| 350   | 351      | -                            |
| 351   | 352      | -                            |
| 352   | 349      | -                            |
| 353   | 354      | -                            |
| 354   | 355      | -                            |
| 355   | 356      | -                            |
| 356   | 353      | -                            |
|   |          |                              |



## ГРАФИЧЕСКОЕ ОПИСАНИЕ

местоположения границ населенных пунктов, территориальных зон, особо охраняемых природных территорий, зон с особыми условиями использования территории

**Производственная зона размещения объектов, санитарно-защитная зона которых не превышает размера равного 300 метров**

(наименование объекта, местоположение границ которого описано (далее - объект))

### Раздел 1

#### Сведения об объекте

| № п/п | Характеристики объекта  | Описание характеристик                 |
|-------|---|--|
| 1     | 2   | 3                                      |
| 1.    | Местоположение объекта  | Ленинградская область, м. о Гатчинский |
| 2.    | Площадь объекта +/- величина погрешности определения площади (Р +/- Дельта Р) | 21764 +/- 2582 м²                      |
| 3.    | Иные характеристики объекта   | -                                      |



## Раздел 2

|   |
|---|
| <p align="center"><b>Сведения о местоположении границ объекта</b></p> |
|---|

|                                     |
|-------------------------------------|
| 1. Система координат МСК-47, зона 2 |
|-------------------------------------|

|   |
|---|
| 2. Сведения о характерных точках границ объекта |
|---|

| Обозначение<br>характерных точек<br>границ | Координаты, м |            | Метод<br>определения<br>координат<br>характерной точки | Средняя<br>квадратическая<br>погрешность<br>положения<br>характерной<br>точки (Mt), м | Описание<br>обозначения<br>точки на<br>местности (при<br>наличии) |
|--|---------------|------------|--|---|---|
|  | X             | Y          |  |   |   |
| 1  | 2             | 3          | 4  | 5   | 6   |
| 1  | 394353.63     | 2199827.59 | Картометрический<br>метод                              | 5.0   | Закрепление<br>отсутствует  |
| 2  | 394323.31     | 2199829.87 | Картометрический<br>метод                              | 5.0   | Закрепление<br>отсутствует  |
| 3  | 394280.70     | 2199832.64 | Картометрический<br>метод                              | 5.0   | Закрепление<br>отсутствует  |
| 4  | 394190.69     | 2199838.50 | Картометрический<br>метод                              | 5.0   | Закрепление<br>отсутствует  |
| 5  | 394298.69     | 2199673.90 | Картометрический<br>метод                              | 5.0   | Закрепление<br>отсутствует  |
| 6  | 394314.76     | 2199684.44 | Картометрический<br>метод                              | 5.0   | Закрепление<br>отсутствует  |
| 7  | 394325.96     | 2199667.37 | Картометрический<br>метод                              | 5.0   | Закрепление<br>отсутствует  |
| 8  | 394346.89     | 2199663.91 | Картометрический<br>метод                              | 5.0   | Закрепление<br>отсутствует  |
| 9  | 394390.23     | 2199692.34 | Картометрический<br>метод                              | 5.0   | Закрепление<br>отсутствует  |
| 10   | 394348.12     | 2199756.42 | Картометрический<br>метод                              | 5.0   | Закрепление<br>отсутствует  |
| 11   | 394413.62     | 2199799.90 | Картометрический<br>метод                              | 5.0   | Закрепление<br>отсутствует  |
| 12   | 394381.49     | 2199852.49 | Картометрический<br>метод                              | 5.0   | Закрепление<br>отсутствует  |
| 1  | 394353.63     | 2199827.59 | Картометрический<br>метод                              | 5.0   | Закрепление<br>отсутствует  |

|   |
|---|
| 3. Сведения о характерных точках части (частей) границы объекта |
|---|

| Обозначение<br>характерных точек<br>части границы | Координаты, м |   | Метод<br>определения<br>координат<br>характерной точки | Средняя<br>квадратическая<br>погрешность<br>положения<br>характерной<br>точки (Mt), м | Описание<br>обозначения<br>точки на<br>местности (при<br>наличии) |
|---|---------------|---|--|---|---|
|   | X             | Y |  |   |   |
| 1   | 2             | 3 | 4  | 5   | 6   |
| -   | -             | - | -  | -   | -   |

| Year                           | 2010 | 2011 | 2012 | 2013 | 2014 | 2015 | 2016 | 2017 | 2018 | 2019 | 2020 | 2021 | 2022 | 2023 | 2024 | 2025 | 2026 | 2027 | 2028 | 2029 | 2030 |
|--------------------------------|------|------|------|------|------|------|------|------|------|------|------|------|------|------|------|------|------|------|------|------|------|
| Population (millions)          | 7.7  | 7.9  | 8.1  | 8.3  | 8.5  | 8.7  | 8.9  | 9.1  | 9.3  | 9.5  | 9.7  | 9.9  | 10.1 | 10.3 | 10.5 | 10.7 | 10.9 | 11.1 | 11.3 | 11.5 | 11.7 |
| GDP (trillion USD)             | 1.2  | 1.3  | 1.4  | 1.5  | 1.6  | 1.7  | 1.8  | 1.9  | 2.0  | 2.1  | 2.2  | 2.3  | 2.4  | 2.5  | 2.6  | 2.7  | 2.8  | 2.9  | 3.0  | 3.1  | 3.2  |
| Urban population (millions)    | 4.5  | 4.7  | 4.9  | 5.1  | 5.3  | 5.5  | 5.7  | 5.9  | 6.1  | 6.3  | 6.5  | 6.7  | 6.9  | 7.1  | 7.3  | 7.5  | 7.7  | 7.9  | 8.1  | 8.3  | 8.5  |
| Life expectancy (years)        | 72   | 73   | 74   | 75   | 76   | 77   | 78   | 79   | 80   | 81   | 82   | 83   | 84   | 85   | 86   | 87   | 88   | 89   | 90   | 91   | 92   |
| Renewable energy capacity (GW) | 0.5  | 0.6  | 0.7  | 0.8  | 0.9  | 1.0  | 1.1  | 1.2  | 1.3  | 1.4  | 1.5  | 1.6  | 1.7  | 1.8  | 1.9  | 2.0  | 2.1  | 2.2  | 2.3  | 2.4  | 2.5  |
| CO2 emissions (Gt)             | 1.5  | 1.6  | 1.7  | 1.8  | 1.9  | 2.0  | 2.1  | 2.2  | 2.3  | 2.4  | 2.5  | 2.6  | 2.7  | 2.8  | 2.9  | 3.0  | 3.1  | 3.2  | 3.3  | 3.4  | 3.5  |



|  |                               |   |   |   |   |   |  |
|--|-------------------------------|---|---|---|---|---|--|
| Раздел 3   |                               |   |   |   |   |   |  |
| Сведения о местоположении измененных (уточненных) границ объекта |                               |   |   |   |   |   |  |
| 1. Система координат -   |                               |   |   |   |   |   |  |
| 2. Сведения о характерных точках границ объекта                  |                               |   |   |   |   |   |  |
| Обозначение<br>характерных<br>точек границ                       | Существующие<br>координаты, м |   | Измененные<br>(уточненные)<br>координаты, м |   | Метод<br>определения<br>координат<br>характерной<br>точки | Средняя<br>квадратическая<br>погрешность<br>положения<br>характерной<br>точки (Mt), м | Описание<br>обозначения<br>точки на<br>местности<br>(при<br>наличии) |
|  | X                             | Y | X   | Y |   |   |  |
| 1  | 2                             | 3 | 4   | 5 | 6   | 7   | 8  |
| -  | -                             | - | -   | - | -   | -   |  |
| 3. Сведения о характерных точках части (частей) границы объекта  |                               |   |   |   |   |   |  |
| Обозначение<br>характерных<br>точек части<br>границы             | Существующие<br>координаты, м |   | Измененные<br>(уточненные)<br>координаты, м |   | Метод<br>определения<br>координат<br>характерной<br>точки | Средняя<br>квадратическая<br>погрешность<br>положения<br>характерной<br>точки (Mt), м | Описание<br>обозначения<br>точки на<br>местности<br>(при<br>наличии) |
|  | X                             | Y | X   | Y |   |   |  |
| 1  | 2                             | 3 | 4   | 5 | 6   | 7   | 8  |
| -  | -                             | - | -   | - | -   | -   |  |
|  |                               |   |   |   |   |   |  |



| ТЕКСТОВОЕ ОПИСАНИЕ<br>местоположения границ населенных пунктов, территориальных зон |          |                              |
|---|----------|------------------------------|
| Прохождение границы   |          | Описание прохождения границы |
| от точки  | до точки |                              |
| 1   | 2        | 3                            |
| 1   | 2        | -                            |
| 2   | 3        | -                            |
| 3   | 4        | -                            |
| 4   | 5        | -                            |
| 5   | 6        | -                            |
| 6   | 7        | -                            |
| 7   | 8        | -                            |
| 8   | 9        | -                            |
| 9   | 10       | -                            |
| 10  | 11       | -                            |
| 11  | 12       | -                            |
| 12  | 1        | -                            |
|   |          |                              |



## ГРАФИЧЕСКОЕ ОПИСАНИЕ

местоположения границ населенных пунктов, территориальных зон, особо охраняемых природных территорий, зон с особыми условиями использования территории

**Производственная зона размещения объектов, санитарно-защитная зона которых не превышает размера равного 100 метров**

(наименование объекта, местоположение границ которого описано (далее - объект))

### Раздел 1

#### Сведения об объекте

| № п/п | Характеристики объекта  | Описание характеристик                 |
|-------|---|--|
| 1     | 2   | 3                                      |
| 1.    | Местоположение объекта  | Ленинградская область, м. о Гатчинский |
| 2.    | Площадь объекта +/- величина погрешности определения площади (Р +/- Дельта Р) | 282390 +/- 9300 м <sup>2</sup>         |
| 3.    | Иные характеристики объекта   | -                                      |



## Раздел 2

### Сведения о местоположении границ объекта

1. Система координат МСК-47, зона 2

2. Сведения о характерных точках границ объекта

| Обозначение<br>характерных точек<br>границ | Координаты, м |            | Метод<br>определения<br>координат<br>характерной точки | Средняя<br>квадратическая<br>погрешность<br>положения<br>характерной<br>точки (Mt), м | Описание<br>обозначения<br>точки на<br>местности (при<br>наличии) |
|--|---------------|------------|--|---|---|
|  | X             | Y          |  |   |   |
| 1  | 2             | 3          | 4  | 5   | 6   |
| 1  | 399194.49     | 2199647.16 | Картометрический<br>метод                              | 5.0   | Закрепление<br>отсутствует  |
| 2  | 399181.01     | 2199604.90 | Картометрический<br>метод                              | 5.0   | Закрепление<br>отсутствует  |
| 3  | 399172.81     | 2199582.18 | Картометрический<br>метод                              | 5.0   | Закрепление<br>отсутствует  |
| 4  | 399171.32     | 2199578.04 | Картометрический<br>метод                              | 5.0   | Закрепление<br>отсутствует  |
| 5  | 399157.79     | 2199540.59 | Картометрический<br>метод                              | 5.0   | Закрепление<br>отсутствует  |
| 6  | 399152.28     | 2199542.46 | Картометрический<br>метод                              | 5.0   | Закрепление<br>отсутствует  |
| 7  | 399140.61     | 2199506.28 | Картометрический<br>метод                              | 5.0   | Закрепление<br>отсутствует  |
| 8  | 399132.48     | 2199509.68 | Картометрический<br>метод                              | 5.0   | Закрепление<br>отсутствует  |
| 9  | 399111.84     | 2199450.67 | Картометрический<br>метод                              | 5.0   | Закрепление<br>отсутствует  |
| 10   | 399113.27     | 2199435.14 | Картометрический<br>метод                              | 5.0   | Закрепление<br>отсутствует  |
| 11   | 399118.66     | 2199417.34 | Картометрический<br>метод                              | 5.0   | Закрепление<br>отсутствует  |
| 12   | 399114.32     | 2199392.83 | Картометрический<br>метод                              | 5.0   | Закрепление<br>отсутствует  |
| 13   | 399106.87     | 2199369.88 | Картометрический<br>метод                              | 5.0   | Закрепление<br>отсутствует  |
| 14   | 399090.11     | 2199334.21 | Картометрический<br>метод                              | 5.0   | Закрепление<br>отсутствует  |
| 15   | 399082.58     | 2199325.44 | Картометрический<br>метод                              | 5.0   | Закрепление<br>отсутствует  |
| 16   | 399071.71     | 2199314.73 | Картометрический<br>метод                              | 5.0   | Закрепление<br>отсутствует  |
| 17   | 399058.91     | 2199305.66 | Картометрический<br>метод                              | 5.0   | Закрепление<br>отсутствует  |
| 18   | 399038.74     | 2199298.53 | Картометрический<br>метод                              | 5.0   | Закрепление<br>отсутствует  |
| 19   | 398981.34     | 2199290.16 | Картометрический<br>метод                              | 5.0   | Закрепление<br>отсутствует  |
| 20   | 398946.13     | 2199280.70 | Картометрический<br>метод                              | 5.0   | Закрепление<br>отсутствует  |
| 21   | 398942.20     | 2199240.68 | Картометрический<br>метод                              | 5.0   | Закрепление<br>отсутствует  |
| 22   | 398934.97     | 2199164.39 | Картометрический<br>метод                              | 5.0   | Закрепление<br>отсутствует  |



| 2. Сведения о характерных точках границ объекта |               |            |  |   |   |
|---|---------------|------------|--|---|---|
| Обозначение<br>характерных точек<br>границ      | Координаты, м |            | Метод<br>определения<br>координат<br>характерной точки | Средняя<br>квадратическая<br>погрешность<br>положения<br>характерной<br>точки (Mt), м | Описание<br>обозначения<br>точки на<br>местности (при<br>наличии) |
|   | X             | Y          |  |   |   |
| 1   | 2             | 3          | 4  | 5   | 6   |
| 23  | 398919.66     | 2199075.56 | Картометрический<br>метод                              | 5.0   | Закрепление<br>отсутствует  |
| 24  | 398884.99     | 2199084.10 | Картометрический<br>метод                              | 5.0   | Закрепление<br>отсутствует  |
| 25  | 398864.47     | 2198989.30 | Картометрический<br>метод                              | 5.0   | Закрепление<br>отсутствует  |
| 26  | 398862.31     | 2198987.36 | Картометрический<br>метод                              | 5.0   | Закрепление<br>отсутствует  |
| 27  | 398767.65     | 2199008.98 | Картометрический<br>метод                              | 5.0   | Закрепление<br>отсутствует  |
| 28  | 398782.21     | 2199084.33 | Картометрический<br>метод                              | 5.0   | Закрепление<br>отсутствует  |
| 29  | 398783.24     | 2199086.95 | Картометрический<br>метод                              | 5.0   | Закрепление<br>отсутствует  |
| 30  | 398830.69     | 2199095.01 | Картометрический<br>метод                              | 5.0   | Закрепление<br>отсутствует  |
| 31  | 398832.49     | 2199097.94 | Картометрический<br>метод                              | 5.0   | Закрепление<br>отсутствует  |
| 32  | 398847.76     | 2199185.79 | Картометрический<br>метод                              | 5.0   | Закрепление<br>отсутствует  |
| 33  | 398824.63     | 2199185.82 | Картометрический<br>метод                              | 5.0   | Закрепление<br>отсутствует  |
| 34  | 398756.32     | 2199202.04 | Картометрический<br>метод                              | 5.0   | Закрепление<br>отсутствует  |
| 35  | 398755.72     | 2199187.19 | Картометрический<br>метод                              | 5.0   | Закрепление<br>отсутствует  |
| 36  | 398754.48     | 2199165.84 | Картометрический<br>метод                              | 5.0   | Закрепление<br>отсутствует  |
| 37  | 398743.37     | 2199116.87 | Картометрический<br>метод                              | 5.0   | Закрепление<br>отсутствует  |
| 38  | 398731.75     | 2199015.75 | Картометрический<br>метод                              | 5.0   | Закрепление<br>отсутствует  |
| 39  | 398747.77     | 2198987.24 | Картометрический<br>метод                              | 5.0   | Закрепление<br>отсутствует  |
| 40  | 398787.57     | 2198956.84 | Картометрический<br>метод                              | 5.0   | Закрепление<br>отсутствует  |
| 41  | 398897.86     | 2198944.21 | Картометрический<br>метод                              | 5.0   | Закрепление<br>отсутствует  |
| 42  | 398956.50     | 2198980.59 | Картометрический<br>метод                              | 5.0   | Закрепление<br>отсутствует  |
| 43  | 398990.88     | 2199151.85 | Картометрический<br>метод                              | 5.0   | Закрепление<br>отсутствует  |
| 44  | 399008.25     | 2199244.95 | Картометрический<br>метод                              | 5.0   | Закрепление<br>отсутствует  |
| 45  | 399094.62     | 2199247.17 | Картометрический<br>метод                              | 5.0   | Закрепление<br>отсутствует  |
| 46  | 399183.92     | 2199467.34 | Картометрический<br>метод                              | 5.0   | Закрепление<br>отсутствует  |
| 47  | 399201.34     | 2199496.44 | Картометрический<br>метод                              | 5.0   | Закрепление<br>отсутствует  |
|   |               |            |  |   |   |



| 2. Сведения о характерных точках границ объекта |               |            |  |   |   |
|---|---------------|------------|--|---|---|
| Обозначение<br>характерных точек<br>границ      | Координаты, м |            | Метод<br>определения<br>координат<br>характерной точки | Средняя<br>квадратическая<br>погрешность<br>положения<br>характерной<br>точки (Mt), м | Описание<br>обозначения<br>точки на<br>местности (при<br>наличии) |
|   | X             | Y          |  |   |   |
| 1   | 2             | 3          | 4  | 5   | 6   |
| 48  | 399215.53     | 2199544.52 | Картометрический<br>метод                              | 5.0   | Закрепление<br>отсутствует  |
| 49  | 399227.37     | 2199564.34 | Картометрический<br>метод                              | 5.0   | Закрепление<br>отсутствует  |
| 50  | 399224.77     | 2199655.38 | Картометрический<br>метод                              | 5.0   | Закрепление<br>отсутствует  |
| 1   | 399194.49     | 2199647.16 | Картометрический<br>метод                              | 5.0   | Закрепление<br>отсутствует  |
| 51  | 406012.95     | 2190442.36 | Картометрический<br>метод                              | 5.0   | Закрепление<br>отсутствует  |
| 52  | 405961.52     | 2190441.70 | Картометрический<br>метод                              | 5.0   | Закрепление<br>отсутствует  |
| 53  | 405931.91     | 2190371.17 | Картометрический<br>метод                              | 5.0   | Закрепление<br>отсутствует  |
| 54  | 405931.44     | 2190334.42 | Картометрический<br>метод                              | 5.0   | Закрепление<br>отсутствует  |
| 55  | 405929.04     | 2190164.50 | Картометрический<br>метод                              | 5.0   | Закрепление<br>отсутствует  |
| 56  | 406047.71     | 2190158.77 | Картометрический<br>метод                              | 5.0   | Закрепление<br>отсутствует  |
| 57  | 406048.42     | 2190222.19 | Картометрический<br>метод                              | 5.0   | Закрепление<br>отсутствует  |
| 58  | 406086.45     | 2190272.28 | Картометрический<br>метод                              | 5.0   | Закрепление<br>отсутствует  |
| 59  | 406170.94     | 2190271.09 | Картометрический<br>метод                              | 5.0   | Закрепление<br>отсутствует  |
| 60  | 406172.44     | 2190403.10 | Картометрический<br>метод                              | 5.0   | Закрепление<br>отсутствует  |
| 61  | 406072.62     | 2190403.16 | Картометрический<br>метод                              | 5.0   | Закрепление<br>отсутствует  |
| 62  | 406072.35     | 2190443.12 | Картометрический<br>метод                              | 5.0   | Закрепление<br>отсутствует  |
| 51  | 406012.95     | 2190442.36 | Картометрический<br>метод                              | 5.0   | Закрепление<br>отсутствует  |
| 63  | 399631.00     | 2200577.89 | Картометрический<br>метод                              | 5.0   | Закрепление<br>отсутствует  |
| 64  | 399609.56     | 2200574.06 | Картометрический<br>метод                              | 5.0   | Закрепление<br>отсутствует  |
| 65  | 399608.15     | 2200573.81 | Картометрический<br>метод                              | 5.0   | Закрепление<br>отсутствует  |
| 66  | 399606.48     | 2200573.09 | Картометрический<br>метод                              | 5.0   | Закрепление<br>отсутствует  |
| 67  | 399589.51     | 2200565.64 | Картометрический<br>метод                              | 5.0   | Закрепление<br>отсутствует  |
| 68  | 399546.21     | 2200545.52 | Картометрический<br>метод                              | 5.0   | Закрепление<br>отсутствует  |
| 69  | 399398.27     | 2200452.29 | Картометрический<br>метод                              | 5.0   | Закрепление<br>отсутствует  |
| 70  | 399416.77     | 2200412.97 | Картометрический<br>метод                              | 5.0   | Закрепление<br>отсутствует  |
|   |               |            |  |   |   |



| 2. Сведения о характерных точках границ объекта |               |            |  |   |   |
|---|---------------|------------|--|---|---|
| Обозначение<br>характерных точек<br>границ      | Координаты, м |            | Метод<br>определения<br>координат<br>характерной точки | Средняя<br>квадратическая<br>погрешность<br>положения<br>характерной<br>точки (Mt), м | Описание<br>обозначения<br>точки на<br>местности (при<br>наличии) |
|   | X             | Y          |  |   |   |
| 1   | 2             | 3          | 4  | 5   | 6   |
| 71  | 399420.72     | 2200403.16 | Картометрический<br>метод                              | 5.0   | Закрепление<br>отсутствует  |
| 72  | 399426.82     | 2200386.24 | Картометрический<br>метод                              | 5.0   | Закрепление<br>отсутствует  |
| 73  | 399430.37     | 2200376.23 | Картометрический<br>метод                              | 5.0   | Закрепление<br>отсутствует  |
| 74  | 399434.74     | 2200361.43 | Картометрический<br>метод                              | 5.0   | Закрепление<br>отсутствует  |
| 75  | 399436.20     | 2200355.07 | Картометрический<br>метод                              | 5.0   | Закрепление<br>отсутствует  |
| 76  | 399439.37     | 2200351.74 | Картометрический<br>метод                              | 5.0   | Закрепление<br>отсутствует  |
| 77  | 399447.06     | 2200349.49 | Картометрический<br>метод                              | 5.0   | Закрепление<br>отсутствует  |
| 78  | 399460.58     | 2200345.53 | Картометрический<br>метод                              | 5.0   | Закрепление<br>отсутствует  |
| 79  | 399477.14     | 2200340.55 | Картометрический<br>метод                              | 5.0   | Закрепление<br>отсутствует  |
| 80  | 399495.07     | 2200334.49 | Картометрический<br>метод                              | 5.0   | Закрепление<br>отсутствует  |
| 81  | 399500.66     | 2200329.90 | Картометрический<br>метод                              | 5.0   | Закрепление<br>отсутствует  |
| 82  | 399529.92     | 2200312.98 | Картометрический<br>метод                              | 5.0   | Закрепление<br>отсутствует  |
| 83  | 399544.80     | 2200321.59 | Картометрический<br>метод                              | 5.0   | Закрепление<br>отсутствует  |
| 84  | 399635.60     | 2200372.93 | Картометрический<br>метод                              | 5.0   | Закрепление<br>отсутствует  |
| 85  | 399645.99     | 2200414.43 | Картометрический<br>метод                              | 5.0   | Закрепление<br>отсутствует  |
| 86  | 399671.65     | 2200422.09 | Картометрический<br>метод                              | 5.0   | Закрепление<br>отсутствует  |
| 87  | 399683.20     | 2200455.22 | Картометрический<br>метод                              | 5.0   | Закрепление<br>отсутствует  |
| 88  | 399675.54     | 2200454.87 | Картометрический<br>метод                              | 5.0   | Закрепление<br>отсутствует  |
| 89  | 399669.71     | 2200454.60 | Картометрический<br>метод                              | 5.0   | Закрепление<br>отсутствует  |
| 90  | 399659.50     | 2200461.54 | Картометрический<br>метод                              | 5.0   | Закрепление<br>отсутствует  |
| 91  | 399650.84     | 2200473.51 | Картометрический<br>метод                              | 5.0   | Закрепление<br>отсутствует  |
| 92  | 399649.28     | 2200476.97 | Картометрический<br>метод                              | 5.0   | Закрепление<br>отсутствует  |
| 93  | 399644.34     | 2200488.21 | Картометрический<br>метод                              | 5.0   | Закрепление<br>отсутствует  |
| 94  | 399664.57     | 2200518.66 | Картометрический<br>метод                              | 5.0   | Закрепление<br>отсутствует  |
| 95  | 399679.73     | 2200534.77 | Картометрический<br>метод                              | 5.0   | Закрепление<br>отсутствует  |
|   |               |            |  |   |   |



| 2. Сведения о характерных точках границ объекта |               |            |  |   |   |
|---|---------------|------------|--|---|---|
| Обозначение<br>характерных точек<br>границ      | Координаты, м |            | Метод<br>определения<br>координат<br>характерной точки | Средняя<br>квадратическая<br>погрешность<br>положения<br>характерной<br>точки (Mt), м | Описание<br>обозначения<br>точки на<br>местности (при<br>наличии) |
|   | X             | Y          |  |   |   |
| 1   | 2             | 3          | 4  | 5   | 6   |
| 96  | 399697.33     | 2200557.91 | Картометрический<br>метод                              | 5.0   | Закрепление<br>отсутствует  |
| 97  | 399687.69     | 2200564.20 | Картометрический<br>метод                              | 5.0   | Закрепление<br>отсутствует  |
| 98  | 399687.39     | 2200564.40 | Картометрический<br>метод                              | 5.0   | Закрепление<br>отсутствует  |
| 99  | 399666.77     | 2200575.08 | Картометрический<br>метод                              | 5.0   | Закрепление<br>отсутствует  |
| 100   | 399662.82     | 2200575.75 | Картометрический<br>метод                              | 5.0   | Закрепление<br>отсутствует  |
| 101   | 399645.93     | 2200578.60 | Картометрический<br>метод                              | 5.0   | Закрепление<br>отсутствует  |
| 63  | 399631.00     | 2200577.89 | Картометрический<br>метод                              | 5.0   | Закрепление<br>отсутствует  |
| 102   | 400878.97     | 2200109.42 | Картометрический<br>метод                              | 5.0   | Закрепление<br>отсутствует  |
| 103   | 400796.27     | 2200059.12 | Картометрический<br>метод                              | 5.0   | Закрепление<br>отсутствует  |
| 104   | 400797.82     | 2200047.86 | Картометрический<br>метод                              | 5.0   | Закрепление<br>отсутствует  |
| 105   | 400803.90     | 2200018.12 | Картометрический<br>метод                              | 5.0   | Закрепление<br>отсутствует  |
| 106   | 400804.11     | 2200002.15 | Картометрический<br>метод                              | 5.0   | Закрепление<br>отсутствует  |
| 107   | 400799.41     | 2199995.72 | Картометрический<br>метод                              | 5.0   | Закрепление<br>отсутствует  |
| 108   | 400790.43     | 2199992.42 | Картометрический<br>метод                              | 5.0   | Закрепление<br>отсутствует  |
| 109   | 400782.05     | 2199985.99 | Картометрический<br>метод                              | 5.0   | Закрепление<br>отсутствует  |
| 110   | 400783.13     | 2199980.13 | Картометрический<br>метод                              | 5.0   | Закрепление<br>отсутствует  |
| 111   | 400788.70     | 2199955.71 | Картометрический<br>метод                              | 5.0   | Закрепление<br>отсутствует  |
| 112   | 400797.38     | 2199930.26 | Картометрический<br>метод                              | 5.0   | Закрепление<br>отсутствует  |
| 113   | 400810.23     | 2199911.23 | Картометрический<br>метод                              | 5.0   | Закрепление<br>отсутствует  |
| 114   | 400819.24     | 2199912.43 | Картометрический<br>метод                              | 5.0   | Закрепление<br>отсутствует  |
| 115   | 400839.20     | 2199918.96 | Картометрический<br>метод                              | 5.0   | Закрепление<br>отсутствует  |
| 116   | 400840.74     | 2199916.84 | Картометрический<br>метод                              | 5.0   | Закрепление<br>отсутствует  |
| 117   | 400846.59     | 2199917.06 | Картометрический<br>метод                              | 5.0   | Закрепление<br>отсутствует  |
| 118   | 400853.14     | 2199916.85 | Картометрический<br>метод                              | 5.0   | Закрепление<br>отсутствует  |
| 119   | 400859.65     | 2199916.20 | Картометрический<br>метод                              | 5.0   | Закрепление<br>отсутствует  |
|   |               |            |  |   |   |



| 2. Сведения о характерных точках границ объекта |               |            |  |   |   |
|---|---------------|------------|--|---|---|
| Обозначение<br>характерных точек<br>границ      | Координаты, м |            | Метод<br>определения<br>координат<br>характерной точки | Средняя<br>квадратическая<br>погрешность<br>положения<br>характерной<br>точки (Mt), м | Описание<br>обозначения<br>точки на<br>местности (при<br>наличии) |
|   | X             | Y          |  |   |   |
| 1   | 2             | 3          | 4  | 5   | 6   |
| 120   | 400866.10     | 2199915.15 | Картометрический<br>метод                              | 5.0   | Закрепление<br>отсутствует  |
| 121   | 400872.47     | 2199913.65 | Картометрический<br>метод                              | 5.0   | Закрепление<br>отсутствует  |
| 122   | 400878.74     | 2199911.76 | Картометрический<br>метод                              | 5.0   | Закрепление<br>отсутствует  |
| 123   | 400884.87     | 2199909.45 | Картометрический<br>метод                              | 5.0   | Закрепление<br>отсутствует  |
| 124   | 400890.82     | 2199906.76 | Картометрический<br>метод                              | 5.0   | Закрепление<br>отсутствует  |
| 125   | 400896.60     | 2199903.67 | Картометрический<br>метод                              | 5.0   | Закрепление<br>отсутствует  |
| 126   | 400902.15     | 2199900.21 | Картометрический<br>метод                              | 5.0   | Закрепление<br>отсутствует  |
| 127   | 400907.47     | 2199896.40 | Картометрический<br>метод                              | 5.0   | Закрепление<br>отсутствует  |
| 128   | 400912.53     | 2199892.26 | Картометрический<br>метод                              | 5.0   | Закрепление<br>отсутствует  |
| 129   | 400917.30     | 2199887.77 | Картометрический<br>метод                              | 5.0   | Закрепление<br>отсутствует  |
| 130   | 400921.78     | 2199882.99 | Картометрический<br>метод                              | 5.0   | Закрепление<br>отсутствует  |
| 131   | 400925.92     | 2199877.95 | Картометрический<br>метод                              | 5.0   | Закрепление<br>отсутствует  |
| 132   | 400929.75     | 2199872.64 | Картометрический<br>метод                              | 5.0   | Закрепление<br>отсутствует  |
| 133   | 400933.20     | 2199867.07 | Картометрический<br>метод                              | 5.0   | Закрепление<br>отсутствует  |
| 134   | 400936.28     | 2199861.28 | Картометрический<br>метод                              | 5.0   | Закрепление<br>отсутствует  |
| 135   | 400938.98     | 2199855.34 | Картометрический<br>метод                              | 5.0   | Закрепление<br>отсутствует  |
| 136   | 400941.29     | 2199849.20 | Картометрический<br>метод                              | 5.0   | Закрепление<br>отсутствует  |
| 137   | 400943.19     | 2199842.94 | Картометрический<br>метод                              | 5.0   | Закрепление<br>отсутствует  |
| 138   | 400944.66     | 2199836.58 | Картометрический<br>метод                              | 5.0   | Закрепление<br>отсутствует  |
| 139   | 400945.01     | 2199834.78 | Картометрический<br>метод                              | 5.0   | Закрепление<br>отсутствует  |
| 140   | 400945.19     | 2199834.50 | Картометрический<br>метод                              | 5.0   | Закрепление<br>отсутствует  |
| 141   | 400948.27     | 2199828.73 | Картометрический<br>метод                              | 5.0   | Закрепление<br>отсутствует  |
| 142   | 400950.97     | 2199822.77 | Картометрический<br>метод                              | 5.0   | Закрепление<br>отсутствует  |
| 143   | 400953.27     | 2199816.64 | Картометрический<br>метод                              | 5.0   | Закрепление<br>отсутствует  |
| 144   | 400955.17     | 2199810.37 | Картометрический<br>метод                              | 5.0   | Закрепление<br>отсутствует  |
|   |               |            |  |   |   |



| 2. Сведения о характерных точках границ объекта |               |            |  |   |   |
|---|---------------|------------|--|---|---|
| Обозначение<br>характерных точек<br>границ      | Координаты, м |            | Метод<br>определения<br>координат<br>характерной точки | Средняя<br>квадратическая<br>погрешность<br>положения<br>характерной<br>точки (Mt), м | Описание<br>обозначения<br>точки на<br>местности (при<br>наличии) |
|   | X             | Y          |  |   |   |
| 1   | 2             | 3          | 4  | 5   | 6   |
| 145   | 400956.66     | 2199804.01 | Картометрический<br>метод                              | 5.0   | Закрепление<br>отсутствует  |
| 146   | 400957.28     | 2199800.19 | Картометрический<br>метод                              | 5.0   | Закрепление<br>отсутствует  |
| 147   | 401001.33     | 2199776.85 | Картометрический<br>метод                              | 5.0   | Закрепление<br>отсутствует  |
| 148   | 401004.13     | 2199775.44 | Картометрический<br>метод                              | 5.0   | Закрепление<br>отсутствует  |
| 149   | 401002.94     | 2199788.45 | Картометрический<br>метод                              | 5.0   | Закрепление<br>отсутствует  |
| 150   | 401002.34     | 2199803.05 | Картометрический<br>метод                              | 5.0   | Закрепление<br>отсутствует  |
| 151   | 401001.39     | 2199826.51 | Картометрический<br>метод                              | 5.0   | Закрепление<br>отсутствует  |
| 152   | 400926.02     | 2200011.52 | Картометрический<br>метод                              | 5.0   | Закрепление<br>отсутствует  |
| 153   | 400923.81     | 2200020.62 | Картометрический<br>метод                              | 5.0   | Закрепление<br>отсутствует  |
| 154   | 400924.15     | 2200029.30 | Картометрический<br>метод                              | 5.0   | Закрепление<br>отсутствует  |
| 155   | 400927.41     | 2200038.47 | Картометрический<br>метод                              | 5.0   | Закрепление<br>отсутствует  |
| 156   | 400939.36     | 2200054.04 | Картометрический<br>метод                              | 5.0   | Закрепление<br>отсутствует  |
| 157   | 400931.95     | 2200080.38 | Картометрический<br>метод                              | 5.0   | Закрепление<br>отсутствует  |
| 158   | 400924.60     | 2200104.39 | Картометрический<br>метод                              | 5.0   | Закрепление<br>отсутствует  |
| 159   | 400911.81     | 2200129.19 | Картометрический<br>метод                              | 5.0   | Закрепление<br>отсутствует  |
| 102   | 400878.97     | 2200109.42 | Картометрический<br>метод                              | 5.0   | Закрепление<br>отсутствует  |
| 160   | 402652.34     | 2196181.40 | Картометрический<br>метод                              | 5.0   | Закрепление<br>отсутствует  |
| 161   | 402636.26     | 2196164.04 | Картометрический<br>метод                              | 5.0   | Закрепление<br>отсутствует  |
| 162   | 402621.14     | 2196147.21 | Картометрический<br>метод                              | 5.0   | Закрепление<br>отсутствует  |
| 163   | 402616.69     | 2196142.51 | Картометрический<br>метод                              | 5.0   | Закрепление<br>отсутствует  |
| 164   | 402611.85     | 2196137.40 | Картометрический<br>метод                              | 5.0   | Закрепление<br>отсутствует  |
| 165   | 402593.78     | 2196117.62 | Картометрический<br>метод                              | 5.0   | Закрепление<br>отсутствует  |
| 166   | 402573.13     | 2196094.63 | Картометрический<br>метод                              | 5.0   | Закрепление<br>отсутствует  |
| 167   | 402565.12     | 2196085.57 | Картометрический<br>метод                              | 5.0   | Закрепление<br>отсутствует  |
| 168   | 402563.04     | 2196078.85 | Картометрический<br>метод                              | 5.0   | Закрепление<br>отсутствует  |
|   |               |            |  |   |   |



| 2. Сведения о характерных точках границ объекта |               |            |  |   |   |
|---|---------------|------------|--|---|---|
| Обозначение<br>характерных точек<br>границ      | Координаты, м |            | Метод<br>определения<br>координат<br>характерной точки | Средняя<br>квадратическая<br>погрешность<br>положения<br>характерной<br>точки (Mt), м | Описание<br>обозначения<br>точки на<br>местности (при<br>наличии) |
|   | X             | Y          |  |   |   |
| 1   | 2             | 3          | 4  | 5   | 6   |
| 169   | 402570.13     | 2196072.63 | Картометрический<br>метод                              | 5.0   | Закрепление<br>отсутствует  |
| 170   | 402571.57     | 2196071.15 | Картометрический<br>метод                              | 5.0   | Закрепление<br>отсутствует  |
| 171   | 402575.61     | 2196067.43 | Картометрический<br>метод                              | 5.0   | Закрепление<br>отсутствует  |
| 172   | 402579.08     | 2196064.53 | Картометрический<br>метод                              | 5.0   | Закрепление<br>отсутствует  |
| 173   | 402615.16     | 2196032.20 | Картометрический<br>метод                              | 5.0   | Закрепление<br>отсутствует  |
| 174   | 402621.90     | 2196026.42 | Картометрический<br>метод                              | 5.0   | Закрепление<br>отсутствует  |
| 175   | 402623.66     | 2196025.13 | Картометрический<br>метод                              | 5.0   | Закрепление<br>отсутствует  |
| 176   | 402631.02     | 2196018.08 | Картометрический<br>метод                              | 5.0   | Закрепление<br>отсутствует  |
| 177   | 402662.90     | 2195989.98 | Картометрический<br>метод                              | 5.0   | Закрепление<br>отсутствует  |
| 178   | 402701.78     | 2195956.32 | Картометрический<br>метод                              | 5.0   | Закрепление<br>отсутствует  |
| 179   | 402758.61     | 2195997.52 | Картометрический<br>метод                              | 5.0   | Закрепление<br>отсутствует  |
| 180   | 402755.32     | 2196002.62 | Картометрический<br>метод                              | 5.0   | Закрепление<br>отсутствует  |
| 181   | 402736.80     | 2196026.66 | Картометрический<br>метод                              | 5.0   | Закрепление<br>отсутствует  |
| 182   | 402693.45     | 2196085.15 | Картометрический<br>метод                              | 5.0   | Закрепление<br>отсутствует  |
| 183   | 402692.19     | 2196087.57 | Картометрический<br>метод                              | 5.0   | Закрепление<br>отсутствует  |
| 184   | 402689.98     | 2196093.60 | Картометрический<br>метод                              | 5.0   | Закрепление<br>отсутствует  |
| 185   | 402688.96     | 2196096.80 | Картометрический<br>метод                              | 5.0   | Закрепление<br>отсутствует  |
| 186   | 402686.35     | 2196105.91 | Картометрический<br>метод                              | 5.0   | Закрепление<br>отсутствует  |
| 187   | 402684.78     | 2196112.36 | Картометрический<br>метод                              | 5.0   | Закрепление<br>отсутствует  |
| 188   | 402676.91     | 2196139.92 | Картометрический<br>метод                              | 5.0   | Закрепление<br>отсутствует  |
| 189   | 402667.43     | 2196168.94 | Картометрический<br>метод                              | 5.0   | Закрепление<br>отсутствует  |
| 190   | 402661.56     | 2196182.73 | Картометрический<br>метод                              | 5.0   | Закрепление<br>отсутствует  |
| 191   | 402658.59     | 2196188.13 | Картометрический<br>метод                              | 5.0   | Закрепление<br>отсутствует  |
| 160   | 402652.34     | 2196181.40 | Картометрический<br>метод                              | 5.0   | Закрепление<br>отсутствует  |
| 192   | 397166.00     | 2197860.50 | Картометрический<br>метод                              | 5.0   | Закрепление<br>отсутствует  |
|   |               |            |  |   |   |



| 2. Сведения о характерных точках границ объекта |               |            |  |   |   |
|---|---------------|------------|--|---|---|
| Обозначение<br>характерных точек<br>границ      | Координаты, м |            | Метод<br>определения<br>координат<br>характерной точки | Средняя<br>квадратическая<br>погрешность<br>положения<br>характерной<br>точки (Mt), м | Описание<br>обозначения<br>точки на<br>местности (при<br>наличии) |
|   | X             | Y          |  |   |   |
| 1   | 2             | 3          | 4  | 5   | 6   |
| 193   | 397041.62     | 2197853.82 | Картометрический<br>метод                              | 5.0   | Закрепление<br>отсутствует  |
| 194   | 397018.80     | 2197853.03 | Картометрический<br>метод                              | 5.0   | Закрепление<br>отсутствует  |
| 195   | 397006.85     | 2197835.90 | Картометрический<br>метод                              | 5.0   | Закрепление<br>отсутствует  |
| 196   | 396991.62     | 2197821.63 | Картометрический<br>метод                              | 5.0   | Закрепление<br>отсутствует  |
| 197   | 396963.25     | 2197800.14 | Картометрический<br>метод                              | 5.0   | Закрепление<br>отсутствует  |
| 198   | 396945.31     | 2197789.31 | Картометрический<br>метод                              | 5.0   | Закрепление<br>отсутствует  |
| 199   | 396921.34     | 2197780.48 | Картометрический<br>метод                              | 5.0   | Закрепление<br>отсутствует  |
| 200   | 396951.24     | 2197740.60 | Картометрический<br>метод                              | 5.0   | Закрепление<br>отсутствует  |
| 201   | 396986.24     | 2197773.49 | Картометрический<br>метод                              | 5.0   | Закрепление<br>отсутствует  |
| 202   | 397033.53     | 2197769.08 | Картометрический<br>метод                              | 5.0   | Закрепление<br>отсутствует  |
| 203   | 397137.07     | 2197760.50 | Картометрический<br>метод                              | 5.0   | Закрепление<br>отсутствует  |
| 204   | 397137.38     | 2197758.48 | Картометрический<br>метод                              | 5.0   | Закрепление<br>отсутствует  |
| 205   | 397174.46     | 2197754.90 | Картометрический<br>метод                              | 5.0   | Закрепление<br>отсутствует  |
| 206   | 397188.71     | 2197753.83 | Картометрический<br>метод                              | 5.0   | Закрепление<br>отсутствует  |
| 207   | 397190.15     | 2197765.19 | Картометрический<br>метод                              | 5.0   | Закрепление<br>отсутствует  |
| 208   | 397191.33     | 2197781.47 | Картометрический<br>метод                              | 5.0   | Закрепление<br>отсутствует  |
| 209   | 397190.18     | 2197785.86 | Картометрический<br>метод                              | 5.0   | Закрепление<br>отсутствует  |
| 210   | 397176.85     | 2197791.58 | Картометрический<br>метод                              | 5.0   | Закрепление<br>отсутствует  |
| 211   | 397166.74     | 2197833.20 | Картометрический<br>метод                              | 5.0   | Закрепление<br>отсутствует  |
| 212   | 397172.80     | 2197839.22 | Картометрический<br>метод                              | 5.0   | Закрепление<br>отсутствует  |
| 213   | 397169.68     | 2197860.69 | Картометрический<br>метод                              | 5.0   | Закрепление<br>отсутствует  |
| 192   | 397166.00     | 2197860.50 | Картометрический<br>метод                              | 5.0   | Закрепление<br>отсутствует  |
| 214   | 396952.38     | 2197788.92 | Картометрический<br>метод                              | 5.0   | Закрепление<br>отсутствует  |
| 215   | 396952.97     | 2197788.12 | Картометрический<br>метод                              | 5.0   | Закрепление<br>отсутствует  |
| 216   | 396952.16     | 2197787.53 | Картометрический<br>метод                              | 5.0   | Закрепление<br>отсутствует  |
|   |               |            |  |   |   |



| 2. Сведения о характерных точках границ объекта |               |            |  |   |   |
|---|---------------|------------|--|---|---|
| Обозначение<br>характерных точек<br>границ      | Координаты, м |            | Метод<br>определения<br>координат<br>характерной точки | Средняя<br>квадратическая<br>погрешность<br>положения<br>характерной<br>точки (Mt), м | Описание<br>обозначения<br>точки на<br>местности (при<br>наличии) |
|   | X             | Y          |  |   |   |
| 1   | 2             | 3          | 4  | 5   | 6   |
| 217   | 396951.56     | 2197788.34 | Картометрический<br>метод                              | 5.0   | Закрепление<br>отсутствует  |
| 214   | 396952.38     | 2197788.92 | Картометрический<br>метод                              | 5.0   | Закрепление<br>отсутствует  |
| 218   | 402837.00     | 2195855.35 | Картометрический<br>метод                              | 5.0   | Закрепление<br>отсутствует  |
| 219   | 402818.28     | 2195838.68 | Картометрический<br>метод                              | 5.0   | Закрепление<br>отсутствует  |
| 220   | 402833.48     | 2195822.74 | Картометрический<br>метод                              | 5.0   | Закрепление<br>отсутствует  |
| 221   | 402851.28     | 2195805.33 | Картометрический<br>метод                              | 5.0   | Закрепление<br>отсутствует  |
| 222   | 402869.69     | 2195787.84 | Картометрический<br>метод                              | 5.0   | Закрепление<br>отсутствует  |
| 223   | 402871.53     | 2195786.12 | Картометрический<br>метод                              | 5.0   | Закрепление<br>отсутствует  |
| 224   | 402937.15     | 2195717.17 | Картометрический<br>метод                              | 5.0   | Закрепление<br>отсутствует  |
| 225   | 402949.55     | 2195701.87 | Картометрический<br>метод                              | 5.0   | Закрепление<br>отсутствует  |
| 226   | 402956.17     | 2195693.69 | Картометрический<br>метод                              | 5.0   | Закрепление<br>отсутствует  |
| 227   | 402989.87     | 2195657.08 | Картометрический<br>метод                              | 5.0   | Закрепление<br>отсутствует  |
| 228   | 403011.22     | 2195675.26 | Картометрический<br>метод                              | 5.0   | Закрепление<br>отсутствует  |
| 229   | 403033.86     | 2195693.41 | Картометрический<br>метод                              | 5.0   | Закрепление<br>отсутствует  |
| 230   | 403008.83     | 2195744.71 | Картометрический<br>метод                              | 5.0   | Закрепление<br>отсутствует  |
| 231   | 402985.96     | 2195779.42 | Картометрический<br>метод                              | 5.0   | Закрепление<br>отсутствует  |
| 232   | 402926.63     | 2195834.30 | Картометрический<br>метод                              | 5.0   | Закрепление<br>отсутствует  |
| 233   | 402868.92     | 2195867.63 | Картометрический<br>метод                              | 5.0   | Закрепление<br>отсутствует  |
| 234   | 402855.46     | 2195874.14 | Картометрический<br>метод                              | 5.0   | Закрепление<br>отсутствует  |
| 218   | 402837.00     | 2195855.35 | Картометрический<br>метод                              | 5.0   | Закрепление<br>отсутствует  |
| 235   | 394404.79     | 2196269.69 | Картометрический<br>метод                              | 5.0   | Закрепление<br>отсутствует  |
| 236   | 394468.36     | 2196182.48 | Картометрический<br>метод                              | 5.0   | Закрепление<br>отсутствует  |
| 237   | 394543.68     | 2196286.23 | Картометрический<br>метод                              | 5.0   | Закрепление<br>отсутствует  |
| 238   | 394523.96     | 2196302.54 | Картометрический<br>метод                              | 5.0   | Закрепление<br>отсутствует  |
| 239   | 394518.56     | 2196307.00 | Картометрический<br>метод                              | 5.0   | Закрепление<br>отсутствует  |
|   |               |            |  |   |   |



| 2. Сведения о характерных точках границ объекта |               |            |  |   |   |
|---|---------------|------------|--|---|---|
| Обозначение<br>характерных точек<br>границ      | Координаты, м |            | Метод<br>определения<br>координат<br>характерной точки | Средняя<br>квадратическая<br>погрешность<br>положения<br>характерной<br>точки (Mt), м | Описание<br>обозначения<br>точки на<br>местности (при<br>наличии) |
|   | X             | Y          |  |   |   |
| 1   | 2             | 3          | 4  | 5   | 6   |
| 240   | 394518.22     | 2196307.29 | Картометрический<br>метод                              | 5.0   | Закрепление<br>отсутствует  |
| 241   | 394500.01     | 2196322.34 | Картометрический<br>метод                              | 5.0   | Закрепление<br>отсутствует  |
| 242   | 394467.56     | 2196349.18 | Картометрический<br>метод                              | 5.0   | Закрепление<br>отсутствует  |
| 235   | 394404.79     | 2196269.69 | Картометрический<br>метод                              | 5.0   | Закрепление<br>отсутствует  |
| 243   | 406715.70     | 2190932.18 | Картометрический<br>метод                              | 5.0   | Закрепление<br>отсутствует  |
| 244   | 406706.94     | 2190932.11 | Картометрический<br>метод                              | 5.0   | Закрепление<br>отсутствует  |
| 245   | 406702.31     | 2190940.61 | Картометрический<br>метод                              | 5.0   | Закрепление<br>отсутствует  |
| 246   | 406663.79     | 2190922.48 | Картометрический<br>метод                              | 5.0   | Закрепление<br>отсутствует  |
| 247   | 406659.42     | 2190920.33 | Картометрический<br>метод                              | 5.0   | Закрепление<br>отсутствует  |
| 248   | 406655.64     | 2190918.43 | Картометрический<br>метод                              | 5.0   | Закрепление<br>отсутствует  |
| 249   | 406676.67     | 2190875.14 | Картометрический<br>метод                              | 5.0   | Закрепление<br>отсутствует  |
| 250   | 406680.90     | 2190875.07 | Картометрический<br>метод                              | 5.0   | Закрепление<br>отсутствует  |
| 251   | 406705.46     | 2190874.46 | Картометрический<br>метод                              | 5.0   | Закрепление<br>отсутствует  |
| 252   | 406713.68     | 2190874.29 | Картометрический<br>метод                              | 5.0   | Закрепление<br>отсутствует  |
| 253   | 406744.13     | 2190883.02 | Картометрический<br>метод                              | 5.0   | Закрепление<br>отсутствует  |
| 254   | 406797.25     | 2190897.29 | Картометрический<br>метод                              | 5.0   | Закрепление<br>отсутствует  |
| 255   | 406802.37     | 2190904.92 | Картометрический<br>метод                              | 5.0   | Закрепление<br>отсутствует  |
| 256   | 406727.87     | 2190950.04 | Картометрический<br>метод                              | 5.0   | Закрепление<br>отсутствует  |
| 243   | 406715.70     | 2190932.18 | Картометрический<br>метод                              | 5.0   | Закрепление<br>отсутствует  |
| 257   | 398447.43     | 2200287.30 | Картометрический<br>метод                              | 5.0   | Закрепление<br>отсутствует  |
| 258   | 398447.24     | 2200277.96 | Картометрический<br>метод                              | 5.0   | Закрепление<br>отсутствует  |
| 259   | 398447.15     | 2200245.02 | Картометрический<br>метод                              | 5.0   | Закрепление<br>отсутствует  |
| 260   | 398446.80     | 2200228.68 | Картометрический<br>метод                              | 5.0   | Закрепление<br>отсутствует  |
| 261   | 398446.13     | 2200210.16 | Картометрический<br>метод                              | 5.0   | Закрепление<br>отсутствует  |
| 262   | 398445.74     | 2200204.73 | Картометрический<br>метод                              | 5.0   | Закрепление<br>отсутствует  |
|   |               |            |  |   |   |



| 2. Сведения о характерных точках границ объекта |               |            |  |   |   |
|---|---------------|------------|--|---|---|
| Обозначение<br>характерных точек<br>границ      | Координаты, м |            | Метод<br>определения<br>координат<br>характерной точки | Средняя<br>квадратическая<br>погрешность<br>положения<br>характерной<br>точки (Mt), м | Описание<br>обозначения<br>точки на<br>местности (при<br>наличии) |
|   | X             | Y          |  |   |   |
| 1   | 2             | 3          | 4  | 5   | 6   |
| 263   | 398484.11     | 2200201.78 | Картометрический<br>метод                              | 5.0   | Закрепление<br>отсутствует  |
| 264   | 398488.31     | 2200201.21 | Картометрический<br>метод                              | 5.0   | Закрепление<br>отсутствует  |
| 265   | 398491.36     | 2200202.99 | Картометрический<br>метод                              | 5.0   | Закрепление<br>отсутствует  |
| 266   | 398521.20     | 2200197.93 | Картометрический<br>метод                              | 5.0   | Закрепление<br>отсутствует  |
| 267   | 398522.65     | 2200203.45 | Картометрический<br>метод                              | 5.0   | Закрепление<br>отсутствует  |
| 268   | 398527.27     | 2200202.94 | Картометрический<br>метод                              | 5.0   | Закрепление<br>отсутствует  |
| 269   | 398527.86     | 2200206.00 | Картометрический<br>метод                              | 5.0   | Закрепление<br>отсутствует  |
| 270   | 398531.90     | 2200227.21 | Картометрический<br>метод                              | 5.0   | Закрепление<br>отсутствует  |
| 271   | 398504.13     | 2200233.37 | Картометрический<br>метод                              | 5.0   | Закрепление<br>отсутствует  |
| 272   | 398505.19     | 2200265.71 | Картометрический<br>метод                              | 5.0   | Закрепление<br>отсутствует  |
| 273   | 398505.73     | 2200280.37 | Картометрический<br>метод                              | 5.0   | Закрепление<br>отсутствует  |
| 274   | 398506.10     | 2200298.09 | Картометрический<br>метод                              | 5.0   | Закрепление<br>отсутствует  |
| 275   | 398505.96     | 2200308.39 | Картометрический<br>метод                              | 5.0   | Закрепление<br>отсутствует  |
| 257   | 398447.43     | 2200287.30 | Картометрический<br>метод                              | 5.0   | Закрепление<br>отсутствует  |
| 276   | 406646.84     | 2190929.77 | Картометрический<br>метод                              | 5.0   | Закрепление<br>отсутствует  |
| 277   | 406669.78     | 2190939.89 | Картометрический<br>метод                              | 5.0   | Закрепление<br>отсутствует  |
| 278   | 406707.06     | 2190958.25 | Картометрический<br>метод                              | 5.0   | Закрепление<br>отсутствует  |
| 279   | 406705.53     | 2190978.43 | Картометрический<br>метод                              | 5.0   | Закрепление<br>отсутствует  |
| 280   | 406656.32     | 2191007.66 | Картометрический<br>метод                              | 5.0   | Закрепление<br>отсутствует  |
| 281   | 406628.01     | 2191018.60 | Картометрический<br>метод                              | 5.0   | Закрепление<br>отсутствует  |
| 276   | 406646.84     | 2190929.77 | Картометрический<br>метод                              | 5.0   | Закрепление<br>отсутствует  |
| 282   | 399624.65     | 2202276.41 | Картометрический<br>метод                              | 5.0   | Закрепление<br>отсутствует  |
| 283   | 399639.19     | 2202253.80 | Картометрический<br>метод                              | 5.0   | Закрепление<br>отсутствует  |
| 284   | 399657.71     | 2202245.58 | Картометрический<br>метод                              | 5.0   | Закрепление<br>отсутствует  |
| 285   | 399708.82     | 2202292.92 | Картометрический<br>метод                              | 5.0   | Закрепление<br>отсутствует  |
|   |               |            |  |   |   |



| 2. Сведения о характерных точках границ объекта                 |               |            |  |   |   |
|---|---------------|------------|--|---|---|
| Обозначение<br>характерных точек<br>границ                      | Координаты, м |            | Метод<br>определения<br>координат<br>характерной точки | Средняя<br>квадратическая<br>погрешность<br>положения<br>характерной<br>точки (Mt), м | Описание<br>обозначения<br>точки на<br>местности (при<br>наличии) |
|   | X             | Y          |  |   |   |
| 1   | 2             | 3          | 4  | 5   | 6   |
| 286   | 399686.14     | 2202330.78 | Картометрический<br>метод                              | 5.0   | Закрепление<br>отсутствует  |
| 282   | 399624.65     | 2202276.41 | Картометрический<br>метод                              | 5.0   | Закрепление<br>отсутствует  |
| 3. Сведения о характерных точках части (частей) границы объекта |               |            |  |   |   |
| Обозначение<br>характерных точек<br>части границы               | Координаты, м |            | Метод<br>определения<br>координат<br>характерной точки | Средняя<br>квадратическая<br>погрешность<br>положения<br>характерной<br>точки (Mt), м | Описание<br>обозначения<br>точки на<br>местности (при<br>наличии) |
|   | X             | Y          |  |   |   |
| 1   | 2             | 3          | 4  | 5   | 6   |
| -   | -             | -          | -  | -   | -   |
|   |               |            |  |   |   |



|  |                               |   |   |   |   |   |  |
|--|-------------------------------|---|---|---|---|---|--|
| Раздел 3   |                               |   |   |   |   |   |  |
| Сведения о местоположении измененных (уточненных) границ объекта |                               |   |   |   |   |   |  |
| 1. Система координат -   |                               |   |   |   |   |   |  |
| 2. Сведения о характерных точках границ объекта                  |                               |   |   |   |   |   |  |
| Обозначение<br>характерных<br>точек границ                       | Существующие<br>координаты, м |   | Измененные<br>(уточненные)<br>координаты, м |   | Метод<br>определения<br>координат<br>характерной<br>точки | Средняя<br>квадратическая<br>погрешность<br>положения<br>характерной<br>точки (Mt), м | Описание<br>обозначения<br>точки на<br>местности<br>(при<br>наличии) |
|  | X                             | Y | X   | Y |   |   |  |
| 1  | 2                             | 3 | 4   | 5 | 6   | 7   | 8  |
| -  | -                             | - | -   | - | -   | -   |  |
| 3. Сведения о характерных точках части (частей) границы объекта  |                               |   |   |   |   |   |  |
| Обозначение<br>характерных<br>точек части<br>границы             | Существующие<br>координаты, м |   | Измененные<br>(уточненные)<br>координаты, м |   | Метод<br>определения<br>координат<br>характерной<br>точки | Средняя<br>квадратическая<br>погрешность<br>положения<br>характерной<br>точки (Mt), м | Описание<br>обозначения<br>точки на<br>местности<br>(при<br>наличии) |
|  | X                             | Y | X   | Y |   |   |  |
| 1  | 2                             | 3 | 4   | 5 | 6   | 7   | 8  |
| -  | -                             | - | -   | - | -   | -   |  |
|  |                               |   |   |   |   |   |  |



| <b>ТЕКСТОВОЕ ОПИСАНИЕ</b><br><b>местоположения границ населенных пунктов, территориальных зон</b> |                 |                                     |
|---|-----------------|-------------------------------------|
| <b>Прохождение границы</b>  |                 | <b>Описание прохождения границы</b> |
| <b>от точки</b>   | <b>до точки</b> |                                     |
| <b>1</b>  | <b>2</b>        | <b>3</b>                            |
| 1   | 2               | -                                   |
| 2   | 3               | -                                   |
| 3   | 4               | -                                   |
| 4   | 5               | -                                   |
| 5   | 6               | -                                   |
| 6   | 7               | -                                   |
| 7   | 8               | -                                   |
| 8   | 9               | -                                   |
| 9   | 10              | -                                   |
| 10  | 11              | -                                   |
| 11  | 12              | -                                   |
| 12  | 13              | -                                   |
| 13  | 14              | -                                   |
| 14  | 15              | -                                   |
| 15  | 16              | -                                   |
| 16  | 17              | -                                   |
| 17  | 18              | -                                   |
| 18  | 19              | -                                   |
| 19  | 20              | -                                   |
| 20  | 21              | -                                   |
| 21  | 22              | -                                   |
| 22  | 23              | -                                   |
| 23  | 24              | -                                   |
| 24  | 25              | -                                   |
| 25  | 26              | -                                   |
| 26  | 27              | -                                   |
| 27  | 28              | -                                   |
| 28  | 29              | -                                   |
| 29  | 30              | -                                   |
| 30  | 31              | -                                   |
| 31  | 32              | -                                   |
| 32  | 33              | -                                   |
| 33  | 34              | -                                   |
| 34  | 35              | -                                   |
| 35  | 36              | -                                   |
| 36  | 37              | -                                   |
| 37  | 38              | -                                   |



| <b>ТЕКСТОВОЕ ОПИСАНИЕ</b><br><b>местоположения границ населенных пунктов, территориальных зон</b> |                 |                                     |
|---|-----------------|-------------------------------------|
| <b>Прохождение границы</b>  |                 | <b>Описание прохождения границы</b> |
| <b>от точки</b>   | <b>до точки</b> |                                     |
| <b>1</b>  | <b>2</b>        | <b>3</b>                            |
| 38  | 39              | -                                   |
| 39  | 40              | -                                   |
| 40  | 41              | -                                   |
| 41  | 42              | -                                   |
| 42  | 43              | -                                   |
| 43  | 44              | -                                   |
| 44  | 45              | -                                   |
| 45  | 46              | -                                   |
| 46  | 47              | -                                   |
| 47  | 48              | -                                   |
| 48  | 49              | -                                   |
| 49  | 50              | -                                   |
| 50  | 1               | -                                   |
| 51  | 52              | -                                   |
| 52  | 53              | -                                   |
| 53  | 54              | -                                   |
| 54  | 55              | -                                   |
| 55  | 56              | -                                   |
| 56  | 57              | -                                   |
| 57  | 58              | -                                   |
| 58  | 59              | -                                   |
| 59  | 60              | -                                   |
| 60  | 61              | -                                   |
| 61  | 62              | -                                   |
| 62  | 51              | -                                   |
| 63  | 64              | -                                   |
| 64  | 65              | -                                   |
| 65  | 66              | -                                   |
| 66  | 67              | -                                   |
| 67  | 68              | -                                   |
| 68  | 69              | -                                   |
| 69  | 70              | -                                   |
| 70  | 71              | -                                   |
| 71  | 72              | -                                   |
| 72  | 73              | -                                   |
| 73  | 74              | -                                   |
| 74  | 75              | -                                   |



| <b>ТЕКСТОВОЕ ОПИСАНИЕ</b><br><b>местоположения границ населенных пунктов, территориальных зон</b> |                 |                                     |
|---|-----------------|-------------------------------------|
| <b>Прохождение границы</b>  |                 | <b>Описание прохождения границы</b> |
| <b>от точки</b>   | <b>до точки</b> |                                     |
| <b>1</b>  | <b>2</b>        | <b>3</b>                            |
| 75  | 76              | -                                   |
| 76  | 77              | -                                   |
| 77  | 78              | -                                   |
| 78  | 79              | -                                   |
| 79  | 80              | -                                   |
| 80  | 81              | -                                   |
| 81  | 82              | -                                   |
| 82  | 83              | -                                   |
| 83  | 84              | -                                   |
| 84  | 85              | -                                   |
| 85  | 86              | -                                   |
| 86  | 87              | -                                   |
| 87  | 88              | -                                   |
| 88  | 89              | -                                   |
| 89  | 90              | -                                   |
| 90  | 91              | -                                   |
| 91  | 92              | -                                   |
| 92  | 93              | -                                   |
| 93  | 94              | -                                   |
| 94  | 95              | -                                   |
| 95  | 96              | -                                   |
| 96  | 97              | -                                   |
| 97  | 98              | -                                   |
| 98  | 99              | -                                   |
| 99  | 100             | -                                   |
| 100   | 101             | -                                   |
| 101   | 63              | -                                   |
| 102   | 103             | -                                   |
| 103   | 104             | -                                   |
| 104   | 105             | -                                   |
| 105   | 106             | -                                   |
| 106   | 107             | -                                   |
| 107   | 108             | -                                   |
| 108   | 109             | -                                   |
| 109   | 110             | -                                   |
| 110   | 111             | -                                   |
| 111   | 112             | -                                   |



| <b>ТЕКСТОВОЕ ОПИСАНИЕ</b><br><b>местоположения границ населенных пунктов, территориальных зон</b> |                 |                                     |
|---|-----------------|-------------------------------------|
| <b>Прохождение границы</b>  |                 | <b>Описание прохождения границы</b> |
| <b>от точки</b>   | <b>до точки</b> |                                     |
| <b>1</b>  | <b>2</b>        | <b>3</b>                            |
| 112   | 113             | -                                   |
| 113   | 114             | -                                   |
| 114   | 115             | -                                   |
| 115   | 116             | -                                   |
| 116   | 117             | -                                   |
| 117   | 118             | -                                   |
| 118   | 119             | -                                   |
| 119   | 120             | -                                   |
| 120   | 121             | -                                   |
| 121   | 122             | -                                   |
| 122   | 123             | -                                   |
| 123   | 124             | -                                   |
| 124   | 125             | -                                   |
| 125   | 126             | -                                   |
| 126   | 127             | -                                   |
| 127   | 128             | -                                   |
| 128   | 129             | -                                   |
| 129   | 130             | -                                   |
| 130   | 131             | -                                   |
| 131   | 132             | -                                   |
| 132   | 133             | -                                   |
| 133   | 134             | -                                   |
| 134   | 135             | -                                   |
| 135   | 136             | -                                   |
| 136   | 137             | -                                   |
| 137   | 138             | -                                   |
| 138   | 139             | -                                   |
| 139   | 140             | -                                   |
| 140   | 141             | -                                   |
| 141   | 142             | -                                   |
| 142   | 143             | -                                   |
| 143   | 144             | -                                   |
| 144   | 145             | -                                   |
| 145   | 146             | -                                   |
| 146   | 147             | -                                   |
| 147   | 148             | -                                   |
| 148   | 149             | -                                   |



| <b>ТЕКСТОВОЕ ОПИСАНИЕ</b><br><b>местоположения границ населенных пунктов, территориальных зон</b> |                 |                                     |
|---|-----------------|-------------------------------------|
| <b>Прохождение границы</b>  |                 | <b>Описание прохождения границы</b> |
| <b>от точки</b>   | <b>до точки</b> |                                     |
| <b>1</b>  | <b>2</b>        | <b>3</b>                            |
| 149   | 150             | -                                   |
| 150   | 151             | -                                   |
| 151   | 152             | -                                   |
| 152   | 153             | -                                   |
| 153   | 154             | -                                   |
| 154   | 155             | -                                   |
| 155   | 156             | -                                   |
| 156   | 157             | -                                   |
| 157   | 158             | -                                   |
| 158   | 159             | -                                   |
| 159   | 102             | -                                   |
| 160   | 161             | -                                   |
| 161   | 162             | -                                   |
| 162   | 163             | -                                   |
| 163   | 164             | -                                   |
| 164   | 165             | -                                   |
| 165   | 166             | -                                   |
| 166   | 167             | -                                   |
| 167   | 168             | -                                   |
| 168   | 169             | -                                   |
| 169   | 170             | -                                   |
| 170   | 171             | -                                   |
| 171   | 172             | -                                   |
| 172   | 173             | -                                   |
| 173   | 174             | -                                   |
| 174   | 175             | -                                   |
| 175   | 176             | -                                   |
| 176   | 177             | -                                   |
| 177   | 178             | -                                   |
| 178   | 179             | -                                   |
| 179   | 180             | -                                   |
| 180   | 181             | -                                   |
| 181   | 182             | -                                   |
| 182   | 183             | -                                   |
| 183   | 184             | -                                   |
| 184   | 185             | -                                   |
| 185   | 186             | -                                   |



| <b>ТЕКСТОВОЕ ОПИСАНИЕ</b><br><b>местоположения границ населенных пунктов, территориальных зон</b> |                 |                                     |
|---|-----------------|-------------------------------------|
| <b>Прохождение границы</b>  |                 | <b>Описание прохождения границы</b> |
| <b>от точки</b>   | <b>до точки</b> |                                     |
| <b>1</b>  | <b>2</b>        | <b>3</b>                            |
| 186   | 187             | -                                   |
| 187   | 188             | -                                   |
| 188   | 189             | -                                   |
| 189   | 190             | -                                   |
| 190   | 191             | -                                   |
| 191   | 160             | -                                   |
| 192   | 193             | -                                   |
| 193   | 194             | -                                   |
| 194   | 195             | -                                   |
| 195   | 196             | -                                   |
| 196   | 197             | -                                   |
| 197   | 198             | -                                   |
| 198   | 199             | -                                   |
| 199   | 200             | -                                   |
| 200   | 201             | -                                   |
| 201   | 202             | -                                   |
| 202   | 203             | -                                   |
| 203   | 204             | -                                   |
| 204   | 205             | -                                   |
| 205   | 206             | -                                   |
| 206   | 207             | -                                   |
| 207   | 208             | -                                   |
| 208   | 209             | -                                   |
| 209   | 210             | -                                   |
| 210   | 211             | -                                   |
| 211   | 212             | -                                   |
| 212   | 213             | -                                   |
| 213   | 192             | -                                   |
| 214   | 215             | -                                   |
| 215   | 216             | -                                   |
| 216   | 217             | -                                   |
| 217   | 214             | -                                   |
| 218   | 219             | -                                   |
| 219   | 220             | -                                   |
| 220   | 221             | -                                   |
| 221   | 222             | -                                   |
| 222   | 223             | -                                   |



| <b>ТЕКСТОВОЕ ОПИСАНИЕ</b><br><b>местоположения границ населенных пунктов, территориальных зон</b> |                 |                                     |
|---|-----------------|-------------------------------------|
| <b>Прохождение границы</b>  |                 | <b>Описание прохождения границы</b> |
| <b>от точки</b>   | <b>до точки</b> |                                     |
| <b>1</b>  | <b>2</b>        | <b>3</b>                            |
| 223   | 224             | -                                   |
| 224   | 225             | -                                   |
| 225   | 226             | -                                   |
| 226   | 227             | -                                   |
| 227   | 228             | -                                   |
| 228   | 229             | -                                   |
| 229   | 230             | -                                   |
| 230   | 231             | -                                   |
| 231   | 232             | -                                   |
| 232   | 233             | -                                   |
| 233   | 234             | -                                   |
| 234   | 218             | -                                   |
| 235   | 236             | -                                   |
| 236   | 237             | -                                   |
| 237   | 238             | -                                   |
| 238   | 239             | -                                   |
| 239   | 240             | -                                   |
| 240   | 241             | -                                   |
| 241   | 242             | -                                   |
| 242   | 235             | -                                   |
| 243   | 244             | -                                   |
| 244   | 245             | -                                   |
| 245   | 246             | -                                   |
| 246   | 247             | -                                   |
| 247   | 248             | -                                   |
| 248   | 249             | -                                   |
| 249   | 250             | -                                   |
| 250   | 251             | -                                   |
| 251   | 252             | -                                   |
| 252   | 253             | -                                   |
| 253   | 254             | -                                   |
| 254   | 255             | -                                   |
| 255   | 256             | -                                   |
| 256   | 243             | -                                   |
| 257   | 258             | -                                   |
| 258   | 259             | -                                   |
| 259   | 260             | -                                   |



| ТЕКСТОВОЕ ОПИСАНИЕ<br>местоположения границ населенных пунктов, территориальных зон |          |                              |
|---|----------|------------------------------|
| Прохождение границы   |          | Описание прохождения границы |
| от точки  | до точки |                              |
| 1   | 2        | 3                            |
| 260   | 261      | -                            |
| 261   | 262      | -                            |
| 262   | 263      | -                            |
| 263   | 264      | -                            |
| 264   | 265      | -                            |
| 265   | 266      | -                            |
| 266   | 267      | -                            |
| 267   | 268      | -                            |
| 268   | 269      | -                            |
| 269   | 270      | -                            |
| 270   | 271      | -                            |
| 271   | 272      | -                            |
| 272   | 273      | -                            |
| 273   | 274      | -                            |
| 274   | 275      | -                            |
| 275   | 257      | -                            |
| 276   | 277      | -                            |
| 277   | 278      | -                            |
| 278   | 279      | -                            |
| 279   | 280      | -                            |
| 280   | 281      | -                            |
| 281   | 276      | -                            |
| 282   | 283      | -                            |
| 283   | 284      | -                            |
| 284   | 285      | -                            |
| 285   | 286      | -                            |
| 286   | 282      | -                            |
|   |          |                              |



## ГРАФИЧЕСКОЕ ОПИСАНИЕ

местоположения границ населенных пунктов, территориальных зон, особо охраняемых природных территорий, зон с особыми условиями использования территории

**Производственная зона размещения объектов, санитарно-защитная зона которых не превышает размера равного 100 метров**

(наименование объекта, местоположение границ которого описано (далее - объект))

### Раздел 1

#### Сведения об объекте

| № п/п | Характеристики объекта  | Описание характеристик                 |
|-------|---|--|
| 1     | 2   | 3                                      |
| 1.    | Местоположение объекта  | Ленинградская область, м. о Гатчинский |
| 2.    | Площадь объекта +/- величина погрешности определения площади (Р +/- Дельта Р) | 172885 +/- 7276 м <sup>2</sup>         |
| 3.    | Иные характеристики объекта   | -                                      |



**Раздел 2****Сведения о местоположении границ объекта**

1. Система координат МСК-47, зона 2

2. Сведения о характерных точках границ объекта

| Обозначение<br>характерных точек<br>границ | Координаты, м |            | Метод<br>определения<br>координат<br>характерной точки | Средняя<br>квадратическая<br>погрешность<br>положения<br>характерной<br>точки (Mt), м | Описание<br>обозначения<br>точки на<br>местности (при<br>наличии) |
|--|---------------|------------|--|---|---|
|  | X             | Y          |  |   |   |
| 1  | 2             | 3          | 4  | 5   | 6   |
| 1  | 406706.27     | 2191714.04 | Картометрический<br>метод                              | 5.0   | Закрепление<br>отсутствует  |
| 2  | 406708.42     | 2191672.89 | Картометрический<br>метод                              | 5.0   | Закрепление<br>отсутствует  |
| 3  | 406725.12     | 2191534.67 | Картометрический<br>метод                              | 5.0   | Закрепление<br>отсутствует  |
| 4  | 406591.00     | 2191520.18 | Картометрический<br>метод                              | 5.0   | Закрепление<br>отсутствует  |
| 5  | 406574.03     | 2191518.34 | Картометрический<br>метод                              | 5.0   | Закрепление<br>отсутствует  |
| 6  | 406450.45     | 2191511.85 | Картометрический<br>метод                              | 5.0   | Закрепление<br>отсутствует  |
| 7  | 406437.24     | 2191511.12 | Картометрический<br>метод                              | 5.0   | Закрепление<br>отсутствует  |
| 8  | 406451.63     | 2191341.80 | Картометрический<br>метод                              | 5.0   | Закрепление<br>отсутствует  |
| 9  | 406555.43     | 2191352.47 | Картометрический<br>метод                              | 5.0   | Закрепление<br>отсутствует  |
| 10   | 406610.06     | 2191359.25 | Картометрический<br>метод                              | 5.0   | Закрепление<br>отсутствует  |
| 11   | 406748.79     | 2191376.48 | Картометрический<br>метод                              | 5.0   | Закрепление<br>отсутствует  |
| 12   | 406742.38     | 2191427.87 | Картометрический<br>метод                              | 5.0   | Закрепление<br>отсутствует  |
| 13   | 406795.22     | 2191433.45 | Картометрический<br>метод                              | 5.0   | Закрепление<br>отсутствует  |
| 14   | 406831.85     | 2191437.31 | Картометрический<br>метод                              | 5.0   | Закрепление<br>отсутствует  |
| 15   | 406861.78     | 2191440.45 | Картометрический<br>метод                              | 5.0   | Закрепление<br>отсутствует  |
| 16   | 406901.03     | 2191444.56 | Картометрический<br>метод                              | 5.0   | Закрепление<br>отсутствует  |
| 17   | 406945.29     | 2191449.18 | Картометрический<br>метод                              | 5.0   | Закрепление<br>отсутствует  |
| 18   | 406933.38     | 2191562.21 | Картометрический<br>метод                              | 5.0   | Закрепление<br>отсутствует  |
| 19   | 406962.21     | 2191561.08 | Картометрический<br>метод                              | 5.0   | Закрепление<br>отсутствует  |
| 20   | 407015.82     | 2191558.99 | Картометрический<br>метод                              | 5.0   | Закрепление<br>отсутствует  |
| 21   | 407009.58     | 2191585.67 | Картометрический<br>метод                              | 5.0   | Закрепление<br>отсутствует  |
| 22   | 407000.91     | 2191628.35 | Картометрический<br>метод                              | 5.0   | Закрепление<br>отсутствует  |



| 2. Сведения о характерных точках границ объекта |               |            |  |   |   |
|---|---------------|------------|--|---|---|
| Обозначение<br>характерных точек<br>границ      | Координаты, м |            | Метод<br>определения<br>координат<br>характерной точки | Средняя<br>квадратическая<br>погрешность<br>положения<br>характерной<br>точки (Mt), м | Описание<br>обозначения<br>точки на<br>местности (при<br>наличии) |
|   | X             | Y          |  |   |   |
| 1   | 2             | 3          | 4  | 5   | 6   |
| 23  | 406988.11     | 2191703.60 | Картометрический<br>метод                              | 5.0   | Закрепление<br>отсутствует  |
| 24  | 406968.70     | 2191707.81 | Картометрический<br>метод                              | 5.0   | Закрепление<br>отсутствует  |
| 25  | 406946.20     | 2191711.41 | Картометрический<br>метод                              | 5.0   | Закрепление<br>отсутствует  |
| 26  | 406943.19     | 2191711.89 | Картометрический<br>метод                              | 5.0   | Закрепление<br>отсутствует  |
| 27  | 406934.54     | 2191710.82 | Картометрический<br>метод                              | 5.0   | Закрепление<br>отсутствует  |
| 28  | 406932.99     | 2191713.94 | Картометрический<br>метод                              | 5.0   | Закрепление<br>отсутствует  |
| 29  | 406929.55     | 2191715.99 | Картометрический<br>метод                              | 5.0   | Закрепление<br>отсутствует  |
| 30  | 406900.87     | 2191713.63 | Картометрический<br>метод                              | 5.0   | Закрепление<br>отсутствует  |
| 31  | 406876.89     | 2191711.66 | Картометрический<br>метод                              | 5.0   | Закрепление<br>отсутствует  |
| 32  | 406863.77     | 2191714.23 | Картометрический<br>метод                              | 5.0   | Закрепление<br>отсутствует  |
| 33  | 406811.04     | 2191724.57 | Картометрический<br>метод                              | 5.0   | Закрепление<br>отсутствует  |
| 1   | 406706.27     | 2191714.04 | Картометрический<br>метод                              | 5.0   | Закрепление<br>отсутствует  |
| 34  | 401738.39     | 2199290.47 | Картометрический<br>метод                              | 5.0   | Закрепление<br>отсутствует  |
| 35  | 401708.47     | 2199280.64 | Картометрический<br>метод                              | 5.0   | Закрепление<br>отсутствует  |
| 36  | 401600.09     | 2199239.75 | Картометрический<br>метод                              | 5.0   | Закрепление<br>отсутствует  |
| 37  | 401568.67     | 2199228.49 | Картометрический<br>метод                              | 5.0   | Закрепление<br>отсутствует  |
| 38  | 401565.37     | 2199230.62 | Картометрический<br>метод                              | 5.0   | Закрепление<br>отсутствует  |
| 39  | 401552.40     | 2199264.16 | Картометрический<br>метод                              | 5.0   | Закрепление<br>отсутствует  |
| 40  | 401551.41     | 2199264.69 | Картометрический<br>метод                              | 5.0   | Закрепление<br>отсутствует  |
| 41  | 401544.29     | 2199273.79 | Картометрический<br>метод                              | 5.0   | Закрепление<br>отсутствует  |
| 42  | 401542.23     | 2199272.99 | Картометрический<br>метод                              | 5.0   | Закрепление<br>отсутствует  |
| 43  | 401578.21     | 2199175.73 | Картометрический<br>метод                              | 5.0   | Закрепление<br>отсутствует  |
| 44  | 401603.87     | 2199106.35 | Картометрический<br>метод                              | 5.0   | Закрепление<br>отсутствует  |
| 45  | 401615.26     | 2199075.42 | Картометрический<br>метод                              | 5.0   | Закрепление<br>отсутствует  |
| 46  | 401788.57     | 2199142.58 | Картометрический<br>метод                              | 5.0   | Закрепление<br>отсутствует  |
|   |               |            |  |   |   |



| 2. Сведения о характерных точках границ объекта                 |               |            |  |   |   |
|---|---------------|------------|--|---|---|
| Обозначение<br>характерных точек<br>границ                      | Координаты, м |            | Метод<br>определения<br>координат<br>характерной точки | Средняя<br>квадратическая<br>погрешность<br>положения<br>характерной<br>точки (Mt), м | Описание<br>обозначения<br>точки на<br>местности (при<br>наличии) |
|   | X             | Y          |  |   |   |
| 1   | 2             | 3          | 4  | 5   | 6   |
| 47  | 401753.17     | 2199253.93 | Картометрический<br>метод                              | 5.0   | Закрепление<br>отсутствует  |
| 48  | 401739.58     | 2199372.25 | Картометрический<br>метод                              | 5.0   | Закрепление<br>отсутствует  |
| 49  | 401731.61     | 2199373.43 | Картометрический<br>метод                              | 5.0   | Закрепление<br>отсутствует  |
| 34  | 401738.39     | 2199290.47 | Картометрический<br>метод                              | 5.0   | Закрепление<br>отсутствует  |
| 50  | 401203.61     | 2199488.70 | Картометрический<br>метод                              | 5.0   | Закрепление<br>отсутствует  |
| 51  | 401194.15     | 2199480.50 | Картометрический<br>метод                              | 5.0   | Закрепление<br>отсутствует  |
| 52  | 401089.87     | 2199442.29 | Картометрический<br>метод                              | 5.0   | Закрепление<br>отсутствует  |
| 53  | 401092.00     | 2199436.35 | Картометрический<br>метод                              | 5.0   | Закрепление<br>отсутствует  |
| 54  | 401129.48     | 2199339.69 | Картометрический<br>метод                              | 5.0   | Закрепление<br>отсутствует  |
| 55  | 401136.63     | 2199320.64 | Картометрический<br>метод                              | 5.0   | Закрепление<br>отсутствует  |
| 56  | 401302.73     | 2199380.09 | Картометрический<br>метод                              | 5.0   | Закрепление<br>отсутствует  |
| 57  | 401256.27     | 2199505.98 | Картометрический<br>метод                              | 5.0   | Закрепление<br>отсутствует  |
| 50  | 401203.61     | 2199488.70 | Картометрический<br>метод                              | 5.0   | Закрепление<br>отсутствует  |
| 3. Сведения о характерных точках части (частей) границы объекта |               |            |  |   |   |
| Обозначение<br>характерных точек<br>части границы               | Координаты, м |            | Метод<br>определения<br>координат<br>характерной точки | Средняя<br>квадратическая<br>погрешность<br>положения<br>характерной<br>точки (Mt), м | Описание<br>обозначения<br>точки на<br>местности (при<br>наличии) |
|   | X             | Y          |  |   |   |
| 1   | 2             | 3          | 4  | 5   | 6   |
| -   | -             | -          | -  | -   | -   |
|   |               |            |  |   |   |



|  |                               |   |   |   |   |   |  |
|--|-------------------------------|---|---|---|---|---|--|
| Раздел 3   |                               |   |   |   |   |   |  |
| Сведения о местоположении измененных (уточненных) границ объекта |                               |   |   |   |   |   |  |
| 1. Система координат -   |                               |   |   |   |   |   |  |
| 2. Сведения о характерных точках границ объекта                  |                               |   |   |   |   |   |  |
| Обозначение<br>характерных<br>точек границ                       | Существующие<br>координаты, м |   | Измененные<br>(уточненные)<br>координаты, м |   | Метод<br>определения<br>координат<br>характерной<br>точки | Средняя<br>квадратическая<br>погрешность<br>положения<br>характерной<br>точки (Mt), м | Описание<br>обозначения<br>точки на<br>местности<br>(при<br>наличии) |
|  | X                             | Y | X   | Y |   |   |  |
| 1  | 2                             | 3 | 4   | 5 | 6   | 7   | 8  |
| -  | -                             | - | -   | - | -   | -   |  |
| 3. Сведения о характерных точках части (частей) границы объекта  |                               |   |   |   |   |   |  |
| Обозначение<br>характерных<br>точек части<br>границы             | Существующие<br>координаты, м |   | Измененные<br>(уточненные)<br>координаты, м |   | Метод<br>определения<br>координат<br>характерной<br>точки | Средняя<br>квадратическая<br>погрешность<br>положения<br>характерной<br>точки (Mt), м | Описание<br>обозначения<br>точки на<br>местности<br>(при<br>наличии) |
|  | X                             | Y | X   | Y |   |   |  |
| 1  | 2                             | 3 | 4   | 5 | 6   | 7   | 8  |
| -  | -                             | - | -   | - | -   | -   |  |
|  |                               |   |   |   |   |   |  |



| <b>ТЕКСТОВОЕ ОПИСАНИЕ</b><br><b>местоположения границ населенных пунктов, территориальных зон</b> |                 |                                     |
|---|-----------------|-------------------------------------|
| <b>Прохождение границы</b>  |                 | <b>Описание прохождения границы</b> |
| <b>от точки</b>   | <b>до точки</b> |                                     |
| <b>1</b>  | <b>2</b>        | <b>3</b>                            |
| 1   | 2               | -                                   |
| 2   | 3               | -                                   |
| 3   | 4               | -                                   |
| 4   | 5               | -                                   |
| 5   | 6               | -                                   |
| 6   | 7               | -                                   |
| 7   | 8               | -                                   |
| 8   | 9               | -                                   |
| 9   | 10              | -                                   |
| 10  | 11              | -                                   |
| 11  | 12              | -                                   |
| 12  | 13              | -                                   |
| 13  | 14              | -                                   |
| 14  | 15              | -                                   |
| 15  | 16              | -                                   |
| 16  | 17              | -                                   |
| 17  | 18              | -                                   |
| 18  | 19              | -                                   |
| 19  | 20              | -                                   |
| 20  | 21              | -                                   |
| 21  | 22              | -                                   |
| 22  | 23              | -                                   |
| 23  | 24              | -                                   |
| 24  | 25              | -                                   |
| 25  | 26              | -                                   |
| 26  | 27              | -                                   |
| 27  | 28              | -                                   |
| 28  | 29              | -                                   |
| 29  | 30              | -                                   |
| 30  | 31              | -                                   |
| 31  | 32              | -                                   |
| 32  | 33              | -                                   |
| 33  | 1               | -                                   |
| 34  | 35              | -                                   |
| 35  | 36              | -                                   |
| 36  | 37              | -                                   |
| 37  | 38              | -                                   |



| ТЕКСТОВОЕ ОПИСАНИЕ<br>местоположения границ населенных пунктов, территориальных зон |          |                              |
|---|----------|------------------------------|
| Прохождение границы   |          | Описание прохождения границы |
| от точки  | до точки |                              |
| 1   | 2        | 3                            |
| 38  | 39       | -                            |
| 39  | 40       | -                            |
| 40  | 41       | -                            |
| 41  | 42       | -                            |
| 42  | 43       | -                            |
| 43  | 44       | -                            |
| 44  | 45       | -                            |
| 45  | 46       | -                            |
| 46  | 47       | -                            |
| 47  | 48       | -                            |
| 48  | 49       | -                            |
| 49  | 34       | -                            |
| 50  | 51       | -                            |
| 51  | 52       | -                            |
| 52  | 53       | -                            |
| 53  | 54       | -                            |
| 54  | 55       | -                            |
| 55  | 56       | -                            |
| 56  | 57       | -                            |
| 57  | 50       | -                            |
|   |          |                              |



## ГРАФИЧЕСКОЕ ОПИСАНИЕ

местоположения границ населенных пунктов, территориальных зон, особо охраняемых природных территорий, зон с особыми условиями использования территории

**Производственная зона размещения объектов, санитарно-защитная зона которых не превышает размера равного 100 метров**

(наименование объекта, местоположение границ которого описано (далее - объект))

### Раздел 1

#### Сведения об объекте

| № п/п | Характеристики объекта  | Описание характеристик                 |
|-------|---|--|
| 1     | 2   | 3                                      |
| 1.    | Местоположение объекта  | Ленинградская область, м. о Гатчинский |
| 2.    | Площадь объекта +/- величина погрешности определения площади (Р +/- Дельта Р) | 1644112 +/- 22439 м <sup>2</sup>       |
| 3.    | Иные характеристики объекта   | -                                      |



## Раздел 2

### Сведения о местоположении границ объекта

1. Система координат МСК-47, зона 2

2. Сведения о характерных точках границ объекта

| Обозначение<br>характерных точек<br>границ | Координаты, м |            | Метод<br>определения<br>координат<br>характерной точки | Средняя<br>квадратическая<br>погрешность<br>положения<br>характерной<br>точки (Mt), м | Описание<br>обозначения<br>точки на<br>местности (при<br>наличии) |
|--|---------------|------------|--|---|---|
|  | X             | Y          |  |   |   |
| 1  | 2             | 3          | 4  | 5   | 6   |
| 1  | 394699.00     | 2199913.15 | Картометрический<br>метод                              | 5.0   | Закрепление<br>отсутствует  |
| 2  | 394692.83     | 2199914.91 | Картометрический<br>метод                              | 5.0   | Закрепление<br>отсутствует  |
| 3  | 394666.71     | 2199897.44 | Картометрический<br>метод                              | 5.0   | Закрепление<br>отсутствует  |
| 4  | 394611.93     | 2199856.54 | Картометрический<br>метод                              | 5.0   | Закрепление<br>отсутствует  |
| 5  | 394612.79     | 2199843.11 | Картометрический<br>метод                              | 5.0   | Закрепление<br>отсутствует  |
| 6  | 394598.70     | 2199866.89 | Картометрический<br>метод                              | 5.0   | Закрепление<br>отсутствует  |
| 7  | 394583.58     | 2199857.73 | Картометрический<br>метод                              | 5.0   | Закрепление<br>отсутствует  |
| 8  | 394419.35     | 2199886.52 | Картометрический<br>метод                              | 5.0   | Закрепление<br>отсутствует  |
| 9  | 394392.99     | 2199933.41 | Картометрический<br>метод                              | 5.0   | Закрепление<br>отсутствует  |
| 10   | 394349.71     | 2199845.26 | Картометрический<br>метод                              | 5.0   | Закрепление<br>отсутствует  |
| 11   | 394323.31     | 2199829.87 | Картометрический<br>метод                              | 5.0   | Закрепление<br>отсутствует  |
| 12   | 394353.63     | 2199827.59 | Картометрический<br>метод                              | 5.0   | Закрепление<br>отсутствует  |
| 13   | 394381.49     | 2199852.49 | Картометрический<br>метод                              | 5.0   | Закрепление<br>отсутствует  |
| 14   | 394413.62     | 2199799.90 | Картометрический<br>метод                              | 5.0   | Закрепление<br>отсутствует  |
| 15   | 394348.12     | 2199756.42 | Картометрический<br>метод                              | 5.0   | Закрепление<br>отсутствует  |
| 16   | 394390.23     | 2199692.34 | Картометрический<br>метод                              | 5.0   | Закрепление<br>отсутствует  |
| 17   | 394346.89     | 2199663.91 | Картометрический<br>метод                              | 5.0   | Закрепление<br>отсутствует  |
| 18   | 394325.96     | 2199667.37 | Картометрический<br>метод                              | 5.0   | Закрепление<br>отсутствует  |
| 19   | 394314.76     | 2199684.44 | Картометрический<br>метод                              | 5.0   | Закрепление<br>отсутствует  |
| 20   | 394298.69     | 2199673.90 | Картометрический<br>метод                              | 5.0   | Закрепление<br>отсутствует  |
| 21   | 394190.69     | 2199838.50 | Картометрический<br>метод                              | 5.0   | Закрепление<br>отсутствует  |
| 22   | 394163.67     | 2199840.27 | Картометрический<br>метод                              | 5.0   | Закрепление<br>отсутствует  |



| 2. Сведения о характерных точках границ объекта |               |            |  |   |   |
|---|---------------|------------|--|---|---|
| Обозначение<br>характерных точек<br>границ      | Координаты, м |            | Метод<br>определения<br>координат<br>характерной точки | Средняя<br>квадратическая<br>погрешность<br>положения<br>характерной<br>точки (Mt), м | Описание<br>обозначения<br>точки на<br>местности (при<br>наличии) |
|   | X             | Y          |  |   |   |
| 1   | 2             | 3          | 4  | 5   | 6   |
| 23  | 394068.32     | 2199666.30 | Картометрический<br>метод                              | 5.0   | Закрепление<br>отсутствует  |
| 24  | 394246.06     | 2199575.86 | Картометрический<br>метод                              | 5.0   | Закрепление<br>отсутствует  |
| 25  | 394217.64     | 2199518.07 | Картометрический<br>метод                              | 5.0   | Закрепление<br>отсутствует  |
| 26  | 394181.76     | 2199445.11 | Картометрический<br>метод                              | 5.0   | Закрепление<br>отсутствует  |
| 27  | 394139.34     | 2199358.89 | Картометрический<br>метод                              | 5.0   | Закрепление<br>отсутствует  |
| 28  | 394098.39     | 2199275.62 | Картометрический<br>метод                              | 5.0   | Закрепление<br>отсутствует  |
| 29  | 393995.09     | 2199065.60 | Картометрический<br>метод                              | 5.0   | Закрепление<br>отсутствует  |
| 30  | 394105.27     | 2199007.63 | Картометрический<br>метод                              | 5.0   | Закрепление<br>отсутствует  |
| 31  | 394215.43     | 2198949.66 | Картометрический<br>метод                              | 5.0   | Закрепление<br>отсутствует  |
| 32  | 394338.50     | 2198896.74 | Картометрический<br>метод                              | 5.0   | Закрепление<br>отсутствует  |
| 33  | 394366.32     | 2198895.45 | Картометрический<br>метод                              | 5.0   | Закрепление<br>отсутствует  |
| 34  | 394388.58     | 2198892.02 | Картометрический<br>метод                              | 5.0   | Закрепление<br>отсутствует  |
| 35  | 394420.68     | 2198882.16 | Картометрический<br>метод                              | 5.0   | Закрепление<br>отсутствует  |
| 36  | 394449.36     | 2198869.32 | Картометрический<br>метод                              | 5.0   | Закрепление<br>отсутствует  |
| 37  | 394471.41     | 2198852.73 | Картометрический<br>метод                              | 5.0   | Закрепление<br>отсутствует  |
| 38  | 394496.02     | 2198837.31 | Картометрический<br>метод                              | 5.0   | Закрепление<br>отсутствует  |
| 39  | 394530.48     | 2198819.11 | Картометрический<br>метод                              | 5.0   | Закрепление<br>отсутствует  |
| 40  | 394594.47     | 2198785.07 | Картометрический<br>метод                              | 5.0   | Закрепление<br>отсутствует  |
| 41  | 394622.29     | 2198769.87 | Картометрический<br>метод                              | 5.0   | Закрепление<br>отсутствует  |
| 42  | 394736.58     | 2198708.21 | Картометрический<br>метод                              | 5.0   | Закрепление<br>отсутствует  |
| 43  | 394809.77     | 2198669.24 | Картометрический<br>метод                              | 5.0   | Закрепление<br>отсутствует  |
| 44  | 394921.07     | 2198614.64 | Картометрический<br>метод                              | 5.0   | Закрепление<br>отсутствует  |
| 45  | 394949.74     | 2198608.21 | Картометрический<br>метод                              | 5.0   | Закрепление<br>отсутствует  |
| 46  | 395026.36     | 2198567.53 | Картометрический<br>метод                              | 5.0   | Закрепление<br>отсутствует  |
| 47  | 395112.40     | 2198520.32 | Картометрический<br>метод                              | 5.0   | Закрепление<br>отсутствует  |
|   |               |            |  |   |   |



| 2. Сведения о характерных точках границ объекта |               |            |  |   |   |
|---|---------------|------------|--|---|---|
| Обозначение<br>характерных точек<br>границ      | Координаты, м |            | Метод<br>определения<br>координат<br>характерной точки | Средняя<br>квадратическая<br>погрешность<br>положения<br>характерной<br>точки (Mt), м | Описание<br>обозначения<br>точки на<br>местности (при<br>наличии) |
|   | X             | Y          |  |   |   |
| 1   | 2             | 3          | 4  | 5   | 6   |
| 48  | 395174.02     | 2198669.25 | Картометрический<br>метод                              | 5.0   | Закрепление<br>отсутствует  |
| 49  | 395098.69     | 2198718.06 | Картометрический<br>метод                              | 5.0   | Закрепление<br>отсутствует  |
| 50  | 395079.85     | 2198755.73 | Картометрический<br>метод                              | 5.0   | Закрепление<br>отсутствует  |
| 51  | 395291.28     | 2198947.53 | Картометрический<br>метод                              | 5.0   | Закрепление<br>отсутствует  |
| 52  | 395222.13     | 2199060.99 | Картометрический<br>метод                              | 5.0   | Закрепление<br>отсутствует  |
| 53  | 395008.03     | 2198913.64 | Картометрический<br>метод                              | 5.0   | Закрепление<br>отсутствует  |
| 54  | 395001.12     | 2198908.89 | Картометрический<br>метод                              | 5.0   | Закрепление<br>отсутствует  |
| 55  | 394986.97     | 2198901.72 | Картометрический<br>метод                              | 5.0   | Закрепление<br>отсутствует  |
| 56  | 394817.70     | 2199155.67 | Картометрический<br>метод                              | 5.0   | Закрепление<br>отсутствует  |
| 57  | 394830.76     | 2199164.37 | Картометрический<br>метод                              | 5.0   | Закрепление<br>отсутствует  |
| 58  | 394832.28     | 2199165.38 | Картометрический<br>метод                              | 5.0   | Закрепление<br>отсутствует  |
| 59  | 394985.43     | 2199267.31 | Картометрический<br>метод                              | 5.0   | Закрепление<br>отсутствует  |
| 60  | 395107.84     | 2199347.72 | Картометрический<br>метод                              | 5.0   | Закрепление<br>отсутствует  |
| 61  | 395052.40     | 2199468.30 | Картометрический<br>метод                              | 5.0   | Закрепление<br>отсутствует  |
| 62  | 395060.64     | 2199472.78 | Картометрический<br>метод                              | 5.0   | Закрепление<br>отсутствует  |
| 63  | 394993.02     | 2199596.02 | Картометрический<br>метод                              | 5.0   | Закрепление<br>отсутствует  |
| 64  | 394950.09     | 2199686.14 | Картометрический<br>метод                              | 5.0   | Закрепление<br>отсутствует  |
| 65  | 394981.10     | 2199701.14 | Картометрический<br>метод                              | 5.0   | Закрепление<br>отсутствует  |
| 66  | 394996.16     | 2199895.85 | Картометрический<br>метод                              | 5.0   | Закрепление<br>отсутствует  |
| 67  | 394989.32     | 2199910.57 | Картометрический<br>метод                              | 5.0   | Закрепление<br>отсутствует  |
| 68  | 394984.99     | 2199938.09 | Картометрический<br>метод                              | 5.0   | Закрепление<br>отсутствует  |
| 69  | 394963.27     | 2199925.85 | Картометрический<br>метод                              | 5.0   | Закрепление<br>отсутствует  |
| 70  | 394945.33     | 2199915.74 | Картометрический<br>метод                              | 5.0   | Закрепление<br>отсутствует  |
| 71  | 394895.56     | 2199887.69 | Картометрический<br>метод                              | 5.0   | Закрепление<br>отсутствует  |
| 72  | 394829.02     | 2199998.77 | Картометрический<br>метод                              | 5.0   | Закрепление<br>отсутствует  |
|   |               |            |  |   |   |



| 2. Сведения о характерных точках границ объекта |               |            |  |   |   |
|---|---------------|------------|--|---|---|
| Обозначение<br>характерных точек<br>границ      | Координаты, м |            | Метод<br>определения<br>координат<br>характерной точки | Средняя<br>квадратическая<br>погрешность<br>положения<br>характерной<br>точки (Mt), м | Описание<br>обозначения<br>точки на<br>местности (при<br>наличии) |
|   | X             | Y          |  |   |   |
| 1   | 2             | 3          | 4  | 5   | 6   |
| 1   | 394699.00     | 2199913.15 | Картометрический<br>метод                              | 5.0   | Закрепление<br>отсутствует  |
| 73  | 394843.16     | 2199055.78 | Картометрический<br>метод                              | 5.0   | Закрепление<br>отсутствует  |
| 74  | 394946.03     | 2198899.78 | Картометрический<br>метод                              | 5.0   | Закрепление<br>отсутствует  |
| 75  | 394841.77     | 2198830.84 | Картометрический<br>метод                              | 5.0   | Закрепление<br>отсутствует  |
| 76  | 394768.46     | 2198941.99 | Картометрический<br>метод                              | 5.0   | Закрепление<br>отсутствует  |
| 73  | 394843.16     | 2199055.78 | Картометрический<br>метод                              | 5.0   | Закрепление<br>отсутствует  |
| 77  | 406545.24     | 2191606.56 | Картометрический<br>метод                              | 5.0   | Закрепление<br>отсутствует  |
| 78  | 406524.80     | 2191602.32 | Картометрический<br>метод                              | 5.0   | Закрепление<br>отсутствует  |
| 79  | 406483.20     | 2191593.18 | Картометрический<br>метод                              | 5.0   | Закрепление<br>отсутствует  |
| 80  | 406429.78     | 2191581.09 | Картометрический<br>метод                              | 5.0   | Закрепление<br>отсутствует  |
| 81  | 406395.21     | 2191573.64 | Картометрический<br>метод                              | 5.0   | Закрепление<br>отсутствует  |
| 82  | 406389.02     | 2191566.37 | Картометрический<br>метод                              | 5.0   | Закрепление<br>отсутствует  |
| 83  | 406386.48     | 2191526.62 | Картометрический<br>метод                              | 5.0   | Закрепление<br>отсутствует  |
| 84  | 406385.32     | 2191511.31 | Картометрический<br>метод                              | 5.0   | Закрепление<br>отсутствует  |
| 85  | 406382.97     | 2191466.78 | Картометрический<br>метод                              | 5.0   | Закрепление<br>отсутствует  |
| 86  | 406381.21     | 2191433.54 | Картометрический<br>метод                              | 5.0   | Закрепление<br>отсутствует  |
| 87  | 406383.39     | 2191400.43 | Картометрический<br>метод                              | 5.0   | Закрепление<br>отсутствует  |
| 88  | 406383.50     | 2191398.64 | Картометрический<br>метод                              | 5.0   | Закрепление<br>отсутствует  |
| 89  | 406364.98     | 2191337.21 | Картометрический<br>метод                              | 5.0   | Закрепление<br>отсутствует  |
| 90  | 406360.29     | 2191330.87 | Картометрический<br>метод                              | 5.0   | Закрепление<br>отсутствует  |
| 91  | 406332.45     | 2191252.59 | Картометрический<br>метод                              | 5.0   | Закрепление<br>отсутствует  |
| 92  | 406320.03     | 2191217.17 | Картометрический<br>метод                              | 5.0   | Закрепление<br>отсутствует  |
| 93  | 406337.05     | 2191187.54 | Картометрический<br>метод                              | 5.0   | Закрепление<br>отсутствует  |
| 94  | 406441.21     | 2191141.12 | Картометрический<br>метод                              | 5.0   | Закрепление<br>отсутствует  |
| 95  | 406468.51     | 2191125.50 | Картометрический<br>метод                              | 5.0   | Закрепление<br>отсутствует  |
|   |               |            |  |   |   |



| 2. Сведения о характерных точках границ объекта |               |            |  |   |   |
|---|---------------|------------|--|---|---|
| Обозначение<br>характерных точек<br>границ      | Координаты, м |            | Метод<br>определения<br>координат<br>характерной точки | Средняя<br>квадратическая<br>погрешность<br>положения<br>характерной<br>точки (Mt), м | Описание<br>обозначения<br>точки на<br>местности (при<br>наличии) |
|   | X             | Y          |  |   |   |
| 1   | 2             | 3          | 4  | 5   | 6   |
| 96  | 406506.39     | 2191105.48 | Картометрический<br>метод                              | 5.0   | Закрепление<br>отсутствует  |
| 97  | 406553.05     | 2191080.94 | Картометрический<br>метод                              | 5.0   | Закрепление<br>отсутствует  |
| 98  | 406629.90     | 2191042.49 | Картометрический<br>метод                              | 5.0   | Закрепление<br>отсутствует  |
| 99  | 406654.84     | 2191029.46 | Картометрический<br>метод                              | 5.0   | Закрепление<br>отсутствует  |
| 100   | 406658.01     | 2191028.49 | Картометрический<br>метод                              | 5.0   | Закрепление<br>отсутствует  |
| 101   | 406665.87     | 2191031.18 | Картометрический<br>метод                              | 5.0   | Закрепление<br>отсутствует  |
| 102   | 406663.90     | 2191046.34 | Картометрический<br>метод                              | 5.0   | Закрепление<br>отсутствует  |
| 103   | 406660.46     | 2191064.62 | Картометрический<br>метод                              | 5.0   | Закрепление<br>отсутствует  |
| 104   | 406655.17     | 2191093.98 | Картометрический<br>метод                              | 5.0   | Закрепление<br>отсутствует  |
| 105   | 406677.81     | 2191094.77 | Картометрический<br>метод                              | 5.0   | Закрепление<br>отсутствует  |
| 106   | 406689.95     | 2191095.93 | Картометрический<br>метод                              | 5.0   | Закрепление<br>отсутствует  |
| 107   | 406714.69     | 2191096.70 | Картометрический<br>метод                              | 5.0   | Закрепление<br>отсутствует  |
| 108   | 406753.64     | 2191092.27 | Картометрический<br>метод                              | 5.0   | Закрепление<br>отсутствует  |
| 109   | 406776.26     | 2191092.11 | Картометрический<br>метод                              | 5.0   | Закрепление<br>отсутствует  |
| 110   | 406778.40     | 2191092.09 | Картометрический<br>метод                              | 5.0   | Закрепление<br>отсутствует  |
| 111   | 406795.75     | 2191093.26 | Картометрический<br>метод                              | 5.0   | Закрепление<br>отсутствует  |
| 112   | 406794.61     | 2191021.87 | Картометрический<br>метод                              | 5.0   | Закрепление<br>отсутствует  |
| 113   | 406837.51     | 2191038.47 | Картометрический<br>метод                              | 5.0   | Закрепление<br>отсутствует  |
| 114   | 406856.60     | 2191036.93 | Картометрический<br>метод                              | 5.0   | Закрепление<br>отсутствует  |
| 115   | 406989.81     | 2191103.30 | Картометрический<br>метод                              | 5.0   | Закрепление<br>отсутствует  |
| 116   | 407055.37     | 2191139.89 | Картометрический<br>метод                              | 5.0   | Закрепление<br>отсутствует  |
| 117   | 407056.73     | 2191142.00 | Картометрический<br>метод                              | 5.0   | Закрепление<br>отсутствует  |
| 118   | 407240.71     | 2191226.74 | Картометрический<br>метод                              | 5.0   | Закрепление<br>отсутствует  |
| 119   | 407231.87     | 2191237.93 | Картометрический<br>метод                              | 5.0   | Закрепление<br>отсутствует  |
| 120   | 407194.63     | 2191313.23 | Картометрический<br>метод                              | 5.0   | Закрепление<br>отсутствует  |
|   |               |            |  |   |   |



| 2. Сведения о характерных точках границ объекта |               |            |  |   |   |
|---|---------------|------------|--|---|---|
| Обозначение<br>характерных точек<br>границ      | Координаты, м |            | Метод<br>определения<br>координат<br>характерной точки | Средняя<br>квадратическая<br>погрешность<br>положения<br>характерной<br>точки (Mt), м | Описание<br>обозначения<br>точки на<br>местности (при<br>наличии) |
|   | X             | Y          |  |   |   |
| 1   | 2             | 3          | 4  | 5   | 6   |
| 121   | 407193.68     | 2191314.77 | Картометрический<br>метод                              | 5.0   | Закрепление<br>отсутствует  |
| 122   | 407194.72     | 2191454.49 | Картометрический<br>метод                              | 5.0   | Закрепление<br>отсутствует  |
| 123   | 407144.03     | 2191450.27 | Картометрический<br>метод                              | 5.0   | Закрепление<br>отсутствует  |
| 124   | 407129.29     | 2191448.30 | Картометрический<br>метод                              | 5.0   | Закрепление<br>отсутствует  |
| 125   | 407107.82     | 2191445.97 | Картометрический<br>метод                              | 5.0   | Закрепление<br>отсутствует  |
| 126   | 407102.01     | 2191444.25 | Картометрический<br>метод                              | 5.0   | Закрепление<br>отсутствует  |
| 127   | 407092.22     | 2191444.08 | Картометрический<br>метод                              | 5.0   | Закрепление<br>отсутствует  |
| 128   | 407029.67     | 2191436.17 | Картометрический<br>метод                              | 5.0   | Закрепление<br>отсутствует  |
| 129   | 407025.55     | 2191482.83 | Картометрический<br>метод                              | 5.0   | Закрепление<br>отсутствует  |
| 130   | 407017.22     | 2191552.45 | Картометрический<br>метод                              | 5.0   | Закрепление<br>отсутствует  |
| 131   | 407015.82     | 2191558.99 | Картометрический<br>метод                              | 5.0   | Закрепление<br>отсутствует  |
| 132   | 406962.21     | 2191561.08 | Картометрический<br>метод                              | 5.0   | Закрепление<br>отсутствует  |
| 133   | 406933.38     | 2191562.21 | Картометрический<br>метод                              | 5.0   | Закрепление<br>отсутствует  |
| 134   | 406945.29     | 2191449.18 | Картометрический<br>метод                              | 5.0   | Закрепление<br>отсутствует  |
| 135   | 406901.03     | 2191444.56 | Картометрический<br>метод                              | 5.0   | Закрепление<br>отсутствует  |
| 136   | 406861.78     | 2191440.45 | Картометрический<br>метод                              | 5.0   | Закрепление<br>отсутствует  |
| 137   | 406831.85     | 2191437.31 | Картометрический<br>метод                              | 5.0   | Закрепление<br>отсутствует  |
| 138   | 406795.22     | 2191433.45 | Картометрический<br>метод                              | 5.0   | Закрепление<br>отсутствует  |
| 139   | 406742.38     | 2191427.87 | Картометрический<br>метод                              | 5.0   | Закрепление<br>отсутствует  |
| 140   | 406748.79     | 2191376.48 | Картометрический<br>метод                              | 5.0   | Закрепление<br>отсутствует  |
| 141   | 406610.06     | 2191359.25 | Картометрический<br>метод                              | 5.0   | Закрепление<br>отсутствует  |
| 142   | 406555.43     | 2191352.47 | Картометрический<br>метод                              | 5.0   | Закрепление<br>отсутствует  |
| 143   | 406451.63     | 2191341.80 | Картометрический<br>метод                              | 5.0   | Закрепление<br>отсутствует  |
| 144   | 406437.24     | 2191511.12 | Картометрический<br>метод                              | 5.0   | Закрепление<br>отсутствует  |
| 145   | 406450.45     | 2191511.85 | Картометрический<br>метод                              | 5.0   | Закрепление<br>отсутствует  |
|   |               |            |  |   |   |



| 2. Сведения о характерных точках границ объекта |               |            |  |   |   |
|---|---------------|------------|--|---|---|
| Обозначение<br>характерных точек<br>границ      | Координаты, м |            | Метод<br>определения<br>координат<br>характерной точки | Средняя<br>квадратическая<br>погрешность<br>положения<br>характерной<br>точки (Mt), м | Описание<br>обозначения<br>точки на<br>местности (при<br>наличии) |
|   | X             | Y          |  |   |   |
| 1   | 2             | 3          | 4  | 5   | 6   |
| 146   | 406574.03     | 2191518.34 | Картометрический<br>метод                              | 5.0   | Закрепление<br>отсутствует  |
| 147   | 406564.59     | 2191611.17 | Картометрический<br>метод                              | 5.0   | Закрепление<br>отсутствует  |
| 77  | 406545.24     | 2191606.56 | Картометрический<br>метод                              | 5.0   | Закрепление<br>отсутствует  |
| 148   | 401389.60     | 2199574.71 | Картометрический<br>метод                              | 5.0   | Закрепление<br>отсутствует  |
| 149   | 401385.19     | 2199589.11 | Картометрический<br>метод                              | 5.0   | Закрепление<br>отсутствует  |
| 150   | 401336.72     | 2199570.81 | Картометрический<br>метод                              | 5.0   | Закрепление<br>отсутствует  |
| 151   | 401328.47     | 2199593.26 | Картометрический<br>метод                              | 5.0   | Закрепление<br>отсутствует  |
| 152   | 401275.36     | 2199583.52 | Картометрический<br>метод                              | 5.0   | Закрепление<br>отсутствует  |
| 153   | 401248.96     | 2199574.05 | Картометрический<br>метод                              | 5.0   | Закрепление<br>отсутствует  |
| 154   | 401221.67     | 2199544.44 | Картометрический<br>метод                              | 5.0   | Закрепление<br>отсутствует  |
| 155   | 401212.28     | 2199536.71 | Картометрический<br>метод                              | 5.0   | Закрепление<br>отсутствует  |
| 156   | 401191.63     | 2199522.25 | Картометрический<br>метод                              | 5.0   | Закрепление<br>отсутствует  |
| 157   | 401186.24     | 2199520.32 | Картометрический<br>метод                              | 5.0   | Закрепление<br>отсутствует  |
| 158   | 401197.25     | 2199489.76 | Картометрический<br>метод                              | 5.0   | Закрепление<br>отсутствует  |
| 159   | 401203.61     | 2199488.70 | Картометрический<br>метод                              | 5.0   | Закрепление<br>отсутствует  |
| 160   | 401256.27     | 2199505.98 | Картометрический<br>метод                              | 5.0   | Закрепление<br>отсутствует  |
| 161   | 401302.73     | 2199380.09 | Картометрический<br>метод                              | 5.0   | Закрепление<br>отсутствует  |
| 162   | 401136.63     | 2199320.64 | Картометрический<br>метод                              | 5.0   | Закрепление<br>отсутствует  |
| 163   | 401129.48     | 2199339.69 | Картометрический<br>метод                              | 5.0   | Закрепление<br>отсутствует  |
| 164   | 401092.00     | 2199436.35 | Картометрический<br>метод                              | 5.0   | Закрепление<br>отсутствует  |
| 165   | 401089.87     | 2199442.29 | Картометрический<br>метод                              | 5.0   | Закрепление<br>отсутствует  |
| 166   | 401077.23     | 2199477.69 | Картометрический<br>метод                              | 5.0   | Закрепление<br>отсутствует  |
| 167   | 401068.20     | 2199474.33 | Картометрический<br>метод                              | 5.0   | Закрепление<br>отсутствует  |
| 168   | 401058.91     | 2199470.87 | Картометрический<br>метод                              | 5.0   | Закрепление<br>отсутствует  |
| 169   | 401065.61     | 2199452.05 | Картометрический<br>метод                              | 5.0   | Закрепление<br>отсутствует  |
|   |               |            |  |   |   |



| 2. Сведения о характерных точках границ объекта |               |            |  |   |   |
|---|---------------|------------|--|---|---|
| Обозначение<br>характерных точек<br>границ      | Координаты, м |            | Метод<br>определения<br>координат<br>характерной точки | Средняя<br>квадратическая<br>погрешность<br>положения<br>характерной<br>точки (Mt), м | Описание<br>обозначения<br>точки на<br>местности (при<br>наличии) |
|   | X             | Y          |  |   |   |
| 1   | 2             | 3          | 4  | 5   | 6   |
| 170   | 401060.05     | 2199449.63 | Картометрический<br>метод                              | 5.0   | Закрепление<br>отсутствует  |
| 171   | 401064.07     | 2199437.55 | Картометрический<br>метод                              | 5.0   | Закрепление<br>отсутствует  |
| 172   | 401067.44     | 2199427.27 | Картометрический<br>метод                              | 5.0   | Закрепление<br>отсутствует  |
| 173   | 401082.12     | 2199382.77 | Картометрический<br>метод                              | 5.0   | Закрепление<br>отсутствует  |
| 174   | 401089.20     | 2199385.84 | Картометрический<br>метод                              | 5.0   | Закрепление<br>отсутствует  |
| 175   | 401140.39     | 2199242.12 | Картометрический<br>метод                              | 5.0   | Закрепление<br>отсутствует  |
| 176   | 401147.60     | 2199221.88 | Картометрический<br>метод                              | 5.0   | Закрепление<br>отсутствует  |
| 177   | 401185.18     | 2199148.99 | Картометрический<br>метод                              | 5.0   | Закрепление<br>отсутствует  |
| 178   | 401221.39     | 2199055.22 | Картометрический<br>метод                              | 5.0   | Закрепление<br>отсутствует  |
| 179   | 401224.62     | 2199047.29 | Картометрический<br>метод                              | 5.0   | Закрепление<br>отсутствует  |
| 180   | 401227.69     | 2199045.45 | Картометрический<br>метод                              | 5.0   | Закрепление<br>отсутствует  |
| 181   | 401248.53     | 2199033.00 | Картометрический<br>метод                              | 5.0   | Закрепление<br>отсутствует  |
| 182   | 401302.28     | 2198952.81 | Картометрический<br>метод                              | 5.0   | Закрепление<br>отсутствует  |
| 183   | 401317.12     | 2198947.98 | Картометрический<br>метод                              | 5.0   | Закрепление<br>отсутствует  |
| 184   | 401333.59     | 2198942.61 | Картометрический<br>метод                              | 5.0   | Закрепление<br>отсутствует  |
| 185   | 401421.38     | 2198959.50 | Картометрический<br>метод                              | 5.0   | Закрепление<br>отсутствует  |
| 186   | 401482.13     | 2198916.06 | Картометрический<br>метод                              | 5.0   | Закрепление<br>отсутствует  |
| 187   | 401506.99     | 2198913.86 | Картометрический<br>метод                              | 5.0   | Закрепление<br>отсутствует  |
| 188   | 401508.64     | 2198914.35 | Картометрический<br>метод                              | 5.0   | Закрепление<br>отсутствует  |
| 189   | 401540.29     | 2198923.77 | Картометрический<br>метод                              | 5.0   | Закрепление<br>отсутствует  |
| 190   | 401658.13     | 2198958.83 | Картометрический<br>метод                              | 5.0   | Закрепление<br>отсутствует  |
| 191   | 401625.41     | 2199047.80 | Картометрический<br>метод                              | 5.0   | Закрепление<br>отсутствует  |
| 192   | 401615.26     | 2199075.42 | Картометрический<br>метод                              | 5.0   | Закрепление<br>отсутствует  |
| 193   | 401603.87     | 2199106.35 | Картометрический<br>метод                              | 5.0   | Закрепление<br>отсутствует  |
| 194   | 401451.44     | 2199044.36 | Картометрический<br>метод                              | 5.0   | Закрепление<br>отсутствует  |
|   |               |            |  |   |   |



| 2. Сведения о характерных точках границ объекта |               |            |  |   |   |
|---|---------------|------------|--|---|---|
| Обозначение<br>характерных точек<br>границ      | Координаты, м |            | Метод<br>определения<br>координат<br>характерной точки | Средняя<br>квадратическая<br>погрешность<br>положения<br>характерной<br>точки (Mt), м | Описание<br>обозначения<br>точки на<br>местности (при<br>наличии) |
|   | X             | Y          |  |   |   |
| 1   | 2             | 3          | 4  | 5   | 6   |
| 195   | 401422.72     | 2199117.11 | Картометрический<br>метод                              | 5.0   | Закрепление<br>отсутствует  |
| 196   | 401493.11     | 2199144.29 | Картометрический<br>метод                              | 5.0   | Закрепление<br>отсутствует  |
| 197   | 401578.21     | 2199175.73 | Картометрический<br>метод                              | 5.0   | Закрепление<br>отсутствует  |
| 198   | 401542.23     | 2199272.99 | Картометрический<br>метод                              | 5.0   | Закрепление<br>отсутствует  |
| 199   | 401535.83     | 2199289.12 | Картометрический<br>метод                              | 5.0   | Закрепление<br>отсутствует  |
| 200   | 401514.77     | 2199342.08 | Картометрический<br>метод                              | 5.0   | Закрепление<br>отсутствует  |
| 201   | 401503.90     | 2199371.01 | Картометрический<br>метод                              | 5.0   | Закрепление<br>отсутствует  |
| 202   | 401491.37     | 2199397.32 | Картометрический<br>метод                              | 5.0   | Закрепление<br>отсутствует  |
| 203   | 401472.49     | 2199447.96 | Картометрический<br>метод                              | 5.0   | Закрепление<br>отсутствует  |
| 204   | 401466.15     | 2199445.47 | Картометрический<br>метод                              | 5.0   | Закрепление<br>отсутствует  |
| 205   | 401461.26     | 2199458.93 | Картометрический<br>метод                              | 5.0   | Закрепление<br>отсутствует  |
| 206   | 401447.43     | 2199496.93 | Картометрический<br>метод                              | 5.0   | Закрепление<br>отсутствует  |
| 207   | 401427.53     | 2199551.64 | Картометрический<br>метод                              | 5.0   | Закрепление<br>отсутствует  |
| 208   | 401590.98     | 2199620.69 | Картометрический<br>метод                              | 5.0   | Закрепление<br>отсутствует  |
| 209   | 401568.62     | 2199641.95 | Картометрический<br>метод                              | 5.0   | Закрепление<br>отсутствует  |
| 148   | 401389.60     | 2199574.71 | Картометрический<br>метод                              | 5.0   | Закрепление<br>отсутствует  |
| 210   | 401512.43     | 2199000.44 | Картометрический<br>метод                              | 5.0   | Закрепление<br>отсутствует  |
| 211   | 401520.28     | 2198979.28 | Картометрический<br>метод                              | 5.0   | Закрепление<br>отсутствует  |
| 212   | 401530.17     | 2198957.86 | Картометрический<br>метод                              | 5.0   | Закрепление<br>отсутствует  |
| 213   | 401538.86     | 2198928.57 | Картометрический<br>метод                              | 5.0   | Закрепление<br>отсутствует  |
| 214   | 401512.64     | 2198920.54 | Картометрический<br>метод                              | 5.0   | Закрепление<br>отсутствует  |
| 215   | 401505.33     | 2198919.00 | Картометрический<br>метод                              | 5.0   | Закрепление<br>отсутствует  |
| 216   | 401488.53     | 2198920.48 | Картометрический<br>метод                              | 5.0   | Закрепление<br>отсутствует  |
| 217   | 401458.06     | 2198939.34 | Картометрический<br>метод                              | 5.0   | Закрепление<br>отсутствует  |
| 218   | 401448.31     | 2198961.56 | Картометрический<br>метод                              | 5.0   | Закрепление<br>отсутствует  |
|   |               |            |  |   |   |



| 2. Сведения о характерных точках границ объекта |               |            |  |   |   |
|---|---------------|------------|--|---|---|
| Обозначение<br>характерных точек<br>границ      | Координаты, м |            | Метод<br>определения<br>координат<br>характерной точки | Средняя<br>квадратическая<br>погрешность<br>положения<br>характерной<br>точки (Mt), м | Описание<br>обозначения<br>точки на<br>местности (при<br>наличии) |
|   | X             | Y          |  |   |   |
| 1   | 2             | 3          | 4  | 5   | 6   |
| 219   | 401437.35     | 2198986.56 | Картометрический<br>метод                              | 5.0   | Закрепление<br>отсутствует  |
| 220   | 401456.07     | 2198994.48 | Картометрический<br>метод                              | 5.0   | Закрепление<br>отсутствует  |
| 210   | 401512.43     | 2199000.44 | Картометрический<br>метод                              | 5.0   | Закрепление<br>отсутствует  |
| 221   | 401365.56     | 2197324.60 | Картометрический<br>метод                              | 5.0   | Закрепление<br>отсутствует  |
| 222   | 401365.23     | 2197324.22 | Картометрический<br>метод                              | 5.0   | Закрепление<br>отсутствует  |
| 223   | 401361.32     | 2197319.64 | Картометрический<br>метод                              | 5.0   | Закрепление<br>отсутствует  |
| 224   | 401342.38     | 2197297.38 | Картометрический<br>метод                              | 5.0   | Закрепление<br>отсутствует  |
| 225   | 401342.77     | 2197293.30 | Картометрический<br>метод                              | 5.0   | Закрепление<br>отсутствует  |
| 226   | 401334.71     | 2197276.42 | Картометрический<br>метод                              | 5.0   | Закрепление<br>отсутствует  |
| 227   | 401333.93     | 2197226.78 | Картометрический<br>метод                              | 5.0   | Закрепление<br>отсутствует  |
| 228   | 401357.19     | 2197151.01 | Картометрический<br>метод                              | 5.0   | Закрепление<br>отсутствует  |
| 229   | 401376.28     | 2197108.65 | Картометрический<br>метод                              | 5.0   | Закрепление<br>отсутствует  |
| 230   | 401382.26     | 2197040.14 | Картометрический<br>метод                              | 5.0   | Закрепление<br>отсутствует  |
| 231   | 401430.15     | 2197010.43 | Картометрический<br>метод                              | 5.0   | Закрепление<br>отсутствует  |
| 232   | 401420.56     | 2197001.33 | Картометрический<br>метод                              | 5.0   | Закрепление<br>отсутствует  |
| 233   | 401468.17     | 2196986.93 | Картометрический<br>метод                              | 5.0   | Закрепление<br>отсутствует  |
| 234   | 401454.14     | 2196967.91 | Картометрический<br>метод                              | 5.0   | Закрепление<br>отсутствует  |
| 235   | 401443.97     | 2196931.25 | Картометрический<br>метод                              | 5.0   | Закрепление<br>отсутствует  |
| 236   | 401444.42     | 2196930.24 | Картометрический<br>метод                              | 5.0   | Закрепление<br>отсутствует  |
| 237   | 401444.47     | 2196928.93 | Картометрический<br>метод                              | 5.0   | Закрепление<br>отсутствует  |
| 238   | 401462.93     | 2196874.84 | Картометрический<br>метод                              | 5.0   | Закрепление<br>отсутствует  |
| 239   | 401459.25     | 2196836.59 | Картометрический<br>метод                              | 5.0   | Закрепление<br>отсутствует  |
| 240   | 401493.24     | 2196784.00 | Картометрический<br>метод                              | 5.0   | Закрепление<br>отсутствует  |
| 241   | 401514.99     | 2196779.19 | Картометрический<br>метод                              | 5.0   | Закрепление<br>отсутствует  |
| 242   | 401560.19     | 2196795.67 | Картометрический<br>метод                              | 5.0   | Закрепление<br>отсутствует  |
|   |               |            |  |   |   |



| 2. Сведения о характерных точках границ объекта |               |            |  |   |   |
|---|---------------|------------|--|---|---|
| Обозначение<br>характерных точек<br>границ      | Координаты, м |            | Метод<br>определения<br>координат<br>характерной точки | Средняя<br>квадратическая<br>погрешность<br>положения<br>характерной<br>точки (Mt), м | Описание<br>обозначения<br>точки на<br>местности (при<br>наличии) |
|   | X             | Y          |  |   |   |
| 1   | 2             | 3          | 4  | 5   | 6   |
| 243   | 401614.95     | 2196794.47 | Картометрический<br>метод                              | 5.0   | Закрепление<br>отсутствует  |
| 244   | 401634.73     | 2196778.40 | Картометрический<br>метод                              | 5.0   | Закрепление<br>отсутствует  |
| 245   | 401647.57     | 2196775.41 | Картометрический<br>метод                              | 5.0   | Закрепление<br>отсутствует  |
| 246   | 401654.91     | 2196770.28 | Картометрический<br>метод                              | 5.0   | Закрепление<br>отсутствует  |
| 247   | 401684.50     | 2196749.58 | Картометрический<br>метод                              | 5.0   | Закрепление<br>отсутствует  |
| 248   | 401689.71     | 2196754.27 | Картометрический<br>метод                              | 5.0   | Закрепление<br>отсутствует  |
| 249   | 401720.87     | 2196771.23 | Картометрический<br>метод                              | 5.0   | Закрепление<br>отсутствует  |
| 250   | 401670.08     | 2196850.05 | Картометрический<br>метод                              | 5.0   | Закрепление<br>отсутствует  |
| 251   | 401764.66     | 2196923.32 | Картометрический<br>метод                              | 5.0   | Закрепление<br>отсутствует  |
| 252   | 401703.97     | 2196998.20 | Картометрический<br>метод                              | 5.0   | Закрепление<br>отсутствует  |
| 253   | 401658.12     | 2197054.44 | Картометрический<br>метод                              | 5.0   | Закрепление<br>отсутствует  |
| 254   | 401636.53     | 2197080.41 | Картометрический<br>метод                              | 5.0   | Закрепление<br>отсутствует  |
| 255   | 401593.39     | 2197130.43 | Картометрический<br>метод                              | 5.0   | Закрепление<br>отсутствует  |
| 256   | 401549.15     | 2197176.84 | Картометрический<br>метод                              | 5.0   | Закрепление<br>отсутствует  |
| 257   | 401500.84     | 2197223.80 | Картометрический<br>метод                              | 5.0   | Закрепление<br>отсутствует  |
| 258   | 401452.47     | 2197271.15 | Картометрический<br>метод                              | 5.0   | Закрепление<br>отсутствует  |
| 259   | 401405.04     | 2197317.05 | Картометрический<br>метод                              | 5.0   | Закрепление<br>отсутствует  |
| 260   | 401377.27     | 2197344.44 | Картометрический<br>метод                              | 5.0   | Закрепление<br>отсутствует  |
| 221   | 401365.56     | 2197324.60 | Картометрический<br>метод                              | 5.0   | Закрепление<br>отсутствует  |
| 261   | 401627.89     | 2197048.49 | Картометрический<br>метод                              | 5.0   | Закрепление<br>отсутствует  |
| 262   | 401684.58     | 2196972.12 | Картометрический<br>метод                              | 5.0   | Закрепление<br>отсутствует  |
| 263   | 401619.52     | 2196920.82 | Картометрический<br>метод                              | 5.0   | Закрепление<br>отсутствует  |
| 264   | 401564.63     | 2196995.40 | Картометрический<br>метод                              | 5.0   | Закрепление<br>отсутствует  |
| 261   | 401627.89     | 2197048.49 | Картометрический<br>метод                              | 5.0   | Закрепление<br>отсутствует  |
| 265   | 401988.57     | 2199101.07 | Картометрический<br>метод                              | 5.0   | Закрепление<br>отсутствует  |
|   |               |            |  |   |   |



| 2. Сведения о характерных точках границ объекта |               |            |  |   |   |
|---|---------------|------------|--|---|---|
| Обозначение<br>характерных точек<br>границ      | Координаты, м |            | Метод<br>определения<br>координат<br>характерной точки | Средняя<br>квадратическая<br>погрешность<br>положения<br>характерной<br>точки (Mt), м | Описание<br>обозначения<br>точки на<br>местности (при<br>наличии) |
|   | X             | Y          |  |   |   |
| 1   | 2             | 3          | 4  | 5   | 6   |
| 266   | 401922.67     | 2199100.69 | Картометрический<br>метод                              | 5.0   | Закрепление<br>отсутствует  |
| 267   | 401934.14     | 2199026.60 | Картометрический<br>метод                              | 5.0   | Закрепление<br>отсутствует  |
| 268   | 401904.90     | 2198973.87 | Картометрический<br>метод                              | 5.0   | Закрепление<br>отсутствует  |
| 269   | 401895.39     | 2198920.65 | Картометрический<br>метод                              | 5.0   | Закрепление<br>отсутствует  |
| 270   | 401973.97     | 2198812.48 | Картометрический<br>метод                              | 5.0   | Закрепление<br>отсутствует  |
| 271   | 402014.43     | 2198834.82 | Картометрический<br>метод                              | 5.0   | Закрепление<br>отсутствует  |
| 272   | 402074.61     | 2198796.73 | Картометрический<br>метод                              | 5.0   | Закрепление<br>отсутствует  |
| 273   | 402125.14     | 2198809.13 | Картометрический<br>метод                              | 5.0   | Закрепление<br>отсутствует  |
| 274   | 402163.23     | 2198851.92 | Картометрический<br>метод                              | 5.0   | Закрепление<br>отсутствует  |
| 275   | 402186.57     | 2198940.40 | Картометрический<br>метод                              | 5.0   | Закрепление<br>отсутствует  |
| 276   | 402013.80     | 2199115.55 | Картометрический<br>метод                              | 5.0   | Закрепление<br>отсутствует  |
| 265   | 401988.57     | 2199101.07 | Картометрический<br>метод                              | 5.0   | Закрепление<br>отсутствует  |
| 277   | 398527.86     | 2200206.00 | Картометрический<br>метод                              | 5.0   | Закрепление<br>отсутствует  |
| 278   | 398527.27     | 2200202.94 | Картометрический<br>метод                              | 5.0   | Закрепление<br>отсутствует  |
| 279   | 398522.65     | 2200203.45 | Картометрический<br>метод                              | 5.0   | Закрепление<br>отсутствует  |
| 280   | 398521.20     | 2200197.93 | Картометрический<br>метод                              | 5.0   | Закрепление<br>отсутствует  |
| 281   | 398517.86     | 2200185.07 | Картометрический<br>метод                              | 5.0   | Закрепление<br>отсутствует  |
| 282   | 398557.16     | 2200175.11 | Картометрический<br>метод                              | 5.0   | Закрепление<br>отсутствует  |
| 283   | 398554.41     | 2200164.56 | Картометрический<br>метод                              | 5.0   | Закрепление<br>отсутствует  |
| 284   | 398605.00     | 2200143.83 | Картометрический<br>метод                              | 5.0   | Закрепление<br>отсутствует  |
| 285   | 398662.63     | 2200156.07 | Картометрический<br>метод                              | 5.0   | Закрепление<br>отсутствует  |
| 286   | 398689.99     | 2200152.47 | Картометрический<br>метод                              | 5.0   | Закрепление<br>отсутствует  |
| 287   | 398694.90     | 2200188.30 | Картометрический<br>метод                              | 5.0   | Закрепление<br>отсутствует  |
| 288   | 398670.17     | 2200192.96 | Картометрический<br>метод                              | 5.0   | Закрепление<br>отсутствует  |
| 289   | 398668.68     | 2200193.24 | Картометрический<br>метод                              | 5.0   | Закрепление<br>отсутствует  |
|   |               |            |  |   |   |



| 2. Сведения о характерных точках границ объекта                 |               |            |  |   |   |
|---|---------------|------------|--|---|---|
| Обозначение<br>характерных точек<br>границ                      | Координаты, м |            | Метод<br>определения<br>координат<br>характерной точки | Средняя<br>квадратическая<br>погрешность<br>положения<br>характерной<br>точки (Mt), м | Описание<br>обозначения<br>точки на<br>местности (при<br>наличии) |
|   | X             | Y          |  |   |   |
| 1   | 2             | 3          | 4  | 5   | 6   |
| 290   | 398634.52     | 2200202.19 | Картометрический<br>метод                              | 5.0   | Закрепление<br>отсутствует  |
| 291   | 398605.18     | 2200209.88 | Картометрический<br>метод                              | 5.0   | Закрепление<br>отсутствует  |
| 292   | 398571.71     | 2200218.66 | Картометрический<br>метод                              | 5.0   | Закрепление<br>отсутствует  |
| 293   | 398531.90     | 2200227.21 | Картометрический<br>метод                              | 5.0   | Закрепление<br>отсутствует  |
| 277   | 398527.86     | 2200206.00 | Картометрический<br>метод                              | 5.0   | Закрепление<br>отсутствует  |
| 294   | 396886.93     | 2197896.03 | Картометрический<br>метод                              | 5.0   | Закрепление<br>отсутствует  |
| 295   | 396894.55     | 2197884.97 | Картометрический<br>метод                              | 5.0   | Закрепление<br>отсутствует  |
| 296   | 396896.32     | 2197883.32 | Картометрический<br>метод                              | 5.0   | Закрепление<br>отсутствует  |
| 297   | 396898.95     | 2197880.22 | Картометрический<br>метод                              | 5.0   | Закрепление<br>отсутствует  |
| 298   | 396900.65     | 2197878.11 | Картометрический<br>метод                              | 5.0   | Закрепление<br>отсутствует  |
| 299   | 396940.57     | 2197908.27 | Картометрический<br>метод                              | 5.0   | Закрепление<br>отсутствует  |
| 300   | 396926.63     | 2197926.15 | Картометрический<br>метод                              | 5.0   | Закрепление<br>отсутствует  |
| 294   | 396886.93     | 2197896.03 | Картометрический<br>метод                              | 5.0   | Закрепление<br>отсутствует  |
| 3. Сведения о характерных точках части (частей) границы объекта |               |            |  |   |   |
| Обозначение<br>характерных точек<br>части границы               | Координаты, м |            | Метод<br>определения<br>координат<br>характерной точки | Средняя<br>квадратическая<br>погрешность<br>положения<br>характерной<br>точки (Mt), м | Описание<br>обозначения<br>точки на<br>местности (при<br>наличии) |
|   | X             | Y          |  |   |   |
| 1   | 2             | 3          | 4  | 5   | 6   |
| -   | -             | -          | -  | -   | -   |
|   |               |            |  |   |   |



|  |                               |   |   |   |   |   |  |
|--|-------------------------------|---|---|---|---|---|--|
| Раздел 3   |                               |   |   |   |   |   |  |
| Сведения о местоположении измененных (уточненных) границ объекта |                               |   |   |   |   |   |  |
| 1. Система координат -   |                               |   |   |   |   |   |  |
| 2. Сведения о характерных точках границ объекта                  |                               |   |   |   |   |   |  |
| Обозначение<br>характерных<br>точек границ                       | Существующие<br>координаты, м |   | Измененные<br>(уточненные)<br>координаты, м |   | Метод<br>определения<br>координат<br>характерной<br>точки | Средняя<br>квадратическая<br>погрешность<br>положения<br>характерной<br>точки (Mt), м | Описание<br>обозначения<br>точки на<br>местности<br>(при<br>наличии) |
|  | X                             | Y | X   | Y |   |   |  |
| 1  | 2                             | 3 | 4   | 5 | 6   | 7   | 8  |
| -  | -                             | - | -   | - | -   | -   |  |
| 3. Сведения о характерных точках части (частей) границы объекта  |                               |   |   |   |   |   |  |
| Обозначение<br>характерных<br>точек части<br>границы             | Существующие<br>координаты, м |   | Измененные<br>(уточненные)<br>координаты, м |   | Метод<br>определения<br>координат<br>характерной<br>точки | Средняя<br>квадратическая<br>погрешность<br>положения<br>характерной<br>точки (Mt), м | Описание<br>обозначения<br>точки на<br>местности<br>(при<br>наличии) |
|  | X                             | Y | X   | Y |   |   |  |
| 1  | 2                             | 3 | 4   | 5 | 6   | 7   | 8  |
| -  | -                             | - | -   | - | -   | -   |  |
|  |                               |   |   |   |   |   |  |



| <b>ТЕКСТОВОЕ ОПИСАНИЕ</b><br><b>местоположения границ населенных пунктов, территориальных зон</b> |                 |                                     |
|---|-----------------|-------------------------------------|
| <b>Прохождение границы</b>  |                 | <b>Описание прохождения границы</b> |
| <b>от точки</b>   | <b>до точки</b> |                                     |
| <b>1</b>  | <b>2</b>        | <b>3</b>                            |
| 1   | 2               | -                                   |
| 2   | 3               | -                                   |
| 3   | 4               | -                                   |
| 4   | 5               | -                                   |
| 5   | 6               | -                                   |
| 6   | 7               | -                                   |
| 7   | 8               | -                                   |
| 8   | 9               | -                                   |
| 9   | 10              | -                                   |
| 10  | 11              | -                                   |
| 11  | 12              | -                                   |
| 12  | 13              | -                                   |
| 13  | 14              | -                                   |
| 14  | 15              | -                                   |
| 15  | 16              | -                                   |
| 16  | 17              | -                                   |
| 17  | 18              | -                                   |
| 18  | 19              | -                                   |
| 19  | 20              | -                                   |
| 20  | 21              | -                                   |
| 21  | 22              | -                                   |
| 22  | 23              | -                                   |
| 23  | 24              | -                                   |
| 24  | 25              | -                                   |
| 25  | 26              | -                                   |
| 26  | 27              | -                                   |
| 27  | 28              | -                                   |
| 28  | 29              | -                                   |
| 29  | 30              | -                                   |
| 30  | 31              | -                                   |
| 31  | 32              | -                                   |
| 32  | 33              | -                                   |
| 33  | 34              | -                                   |
| 34  | 35              | -                                   |
| 35  | 36              | -                                   |
| 36  | 37              | -                                   |
| 37  | 38              | -                                   |



| <b>ТЕКСТОВОЕ ОПИСАНИЕ</b><br><b>местоположения границ населенных пунктов, территориальных зон</b> |                 |                                     |
|---|-----------------|-------------------------------------|
| <b>Прохождение границы</b>  |                 | <b>Описание прохождения границы</b> |
| <b>от точки</b>   | <b>до точки</b> |                                     |
| <b>1</b>  | <b>2</b>        | <b>3</b>                            |
| 38  | 39              | -                                   |
| 39  | 40              | -                                   |
| 40  | 41              | -                                   |
| 41  | 42              | -                                   |
| 42  | 43              | -                                   |
| 43  | 44              | -                                   |
| 44  | 45              | -                                   |
| 45  | 46              | -                                   |
| 46  | 47              | -                                   |
| 47  | 48              | -                                   |
| 48  | 49              | -                                   |
| 49  | 50              | -                                   |
| 50  | 51              | -                                   |
| 51  | 52              | -                                   |
| 52  | 53              | -                                   |
| 53  | 54              | -                                   |
| 54  | 55              | -                                   |
| 55  | 56              | -                                   |
| 56  | 57              | -                                   |
| 57  | 58              | -                                   |
| 58  | 59              | -                                   |
| 59  | 60              | -                                   |
| 60  | 61              | -                                   |
| 61  | 62              | -                                   |
| 62  | 63              | -                                   |
| 63  | 64              | -                                   |
| 64  | 65              | -                                   |
| 65  | 66              | -                                   |
| 66  | 67              | -                                   |
| 67  | 68              | -                                   |
| 68  | 69              | -                                   |
| 69  | 70              | -                                   |
| 70  | 71              | -                                   |
| 71  | 72              | -                                   |
| 72  | 1               | -                                   |
| 73  | 74              | -                                   |
| 74  | 75              | -                                   |



| <b>ТЕКСТОВОЕ ОПИСАНИЕ</b><br><b>местоположения границ населенных пунктов, территориальных зон</b> |                 |                                     |
|---|-----------------|-------------------------------------|
| <b>Прохождение границы</b>  |                 | <b>Описание прохождения границы</b> |
| <b>от точки</b>   | <b>до точки</b> |                                     |
| <b>1</b>  | <b>2</b>        | <b>3</b>                            |
| 75  | 76              | -                                   |
| 76  | 73              | -                                   |
| 77  | 78              | -                                   |
| 78  | 79              | -                                   |
| 79  | 80              | -                                   |
| 80  | 81              | -                                   |
| 81  | 82              | -                                   |
| 82  | 83              | -                                   |
| 83  | 84              | -                                   |
| 84  | 85              | -                                   |
| 85  | 86              | -                                   |
| 86  | 87              | -                                   |
| 87  | 88              | -                                   |
| 88  | 89              | -                                   |
| 89  | 90              | -                                   |
| 90  | 91              | -                                   |
| 91  | 92              | -                                   |
| 92  | 93              | -                                   |
| 93  | 94              | -                                   |
| 94  | 95              | -                                   |
| 95  | 96              | -                                   |
| 96  | 97              | -                                   |
| 97  | 98              | -                                   |
| 98  | 99              | -                                   |
| 99  | 100             | -                                   |
| 100   | 101             | -                                   |
| 101   | 102             | -                                   |
| 102   | 103             | -                                   |
| 103   | 104             | -                                   |
| 104   | 105             | -                                   |
| 105   | 106             | -                                   |
| 106   | 107             | -                                   |
| 107   | 108             | -                                   |
| 108   | 109             | -                                   |
| 109   | 110             | -                                   |
| 110   | 111             | -                                   |
| 111   | 112             | -                                   |



| <b>ТЕКСТОВОЕ ОПИСАНИЕ</b><br><b>местоположения границ населенных пунктов, территориальных зон</b> |                 |                                     |
|---|-----------------|-------------------------------------|
| <b>Прохождение границы</b>  |                 | <b>Описание прохождения границы</b> |
| <b>от точки</b>   | <b>до точки</b> |                                     |
| <b>1</b>  | <b>2</b>        | <b>3</b>                            |
| 112   | 113             | -                                   |
| 113   | 114             | -                                   |
| 114   | 115             | -                                   |
| 115   | 116             | -                                   |
| 116   | 117             | -                                   |
| 117   | 118             | -                                   |
| 118   | 119             | -                                   |
| 119   | 120             | -                                   |
| 120   | 121             | -                                   |
| 121   | 122             | -                                   |
| 122   | 123             | -                                   |
| 123   | 124             | -                                   |
| 124   | 125             | -                                   |
| 125   | 126             | -                                   |
| 126   | 127             | -                                   |
| 127   | 128             | -                                   |
| 128   | 129             | -                                   |
| 129   | 130             | -                                   |
| 130   | 131             | -                                   |
| 131   | 132             | -                                   |
| 132   | 133             | -                                   |
| 133   | 134             | -                                   |
| 134   | 135             | -                                   |
| 135   | 136             | -                                   |
| 136   | 137             | -                                   |
| 137   | 138             | -                                   |
| 138   | 139             | -                                   |
| 139   | 140             | -                                   |
| 140   | 141             | -                                   |
| 141   | 142             | -                                   |
| 142   | 143             | -                                   |
| 143   | 144             | -                                   |
| 144   | 145             | -                                   |
| 145   | 146             | -                                   |
| 146   | 147             | -                                   |
| 147   | 77              | -                                   |
| 148   | 149             | -                                   |



| <b>ТЕКСТОВОЕ ОПИСАНИЕ</b><br><b>местоположения границ населенных пунктов, территориальных зон</b> |                 |                                     |
|---|-----------------|-------------------------------------|
| <b>Прохождение границы</b>  |                 | <b>Описание прохождения границы</b> |
| <b>от точки</b>   | <b>до точки</b> |                                     |
| <b>1</b>  | <b>2</b>        | <b>3</b>                            |
| 149   | 150             | -                                   |
| 150   | 151             | -                                   |
| 151   | 152             | -                                   |
| 152   | 153             | -                                   |
| 153   | 154             | -                                   |
| 154   | 155             | -                                   |
| 155   | 156             | -                                   |
| 156   | 157             | -                                   |
| 157   | 158             | -                                   |
| 158   | 159             | -                                   |
| 159   | 160             | -                                   |
| 160   | 161             | -                                   |
| 161   | 162             | -                                   |
| 162   | 163             | -                                   |
| 163   | 164             | -                                   |
| 164   | 165             | -                                   |
| 165   | 166             | -                                   |
| 166   | 167             | -                                   |
| 167   | 168             | -                                   |
| 168   | 169             | -                                   |
| 169   | 170             | -                                   |
| 170   | 171             | -                                   |
| 171   | 172             | -                                   |
| 172   | 173             | -                                   |
| 173   | 174             | -                                   |
| 174   | 175             | -                                   |
| 175   | 176             | -                                   |
| 176   | 177             | -                                   |
| 177   | 178             | -                                   |
| 178   | 179             | -                                   |
| 179   | 180             | -                                   |
| 180   | 181             | -                                   |
| 181   | 182             | -                                   |
| 182   | 183             | -                                   |
| 183   | 184             | -                                   |
| 184   | 185             | -                                   |
| 185   | 186             | -                                   |



| <b>ТЕКСТОВОЕ ОПИСАНИЕ</b><br><b>местоположения границ населенных пунктов, территориальных зон</b> |                 |                                     |
|---|-----------------|-------------------------------------|
| <b>Прохождение границы</b>  |                 | <b>Описание прохождения границы</b> |
| <b>от точки</b>   | <b>до точки</b> |                                     |
| <b>1</b>  | <b>2</b>        | <b>3</b>                            |
| 186   | 187             | -                                   |
| 187   | 188             | -                                   |
| 188   | 189             | -                                   |
| 189   | 190             | -                                   |
| 190   | 191             | -                                   |
| 191   | 192             | -                                   |
| 192   | 193             | -                                   |
| 193   | 194             | -                                   |
| 194   | 195             | -                                   |
| 195   | 196             | -                                   |
| 196   | 197             | -                                   |
| 197   | 198             | -                                   |
| 198   | 199             | -                                   |
| 199   | 200             | -                                   |
| 200   | 201             | -                                   |
| 201   | 202             | -                                   |
| 202   | 203             | -                                   |
| 203   | 204             | -                                   |
| 204   | 205             | -                                   |
| 205   | 206             | -                                   |
| 206   | 207             | -                                   |
| 207   | 208             | -                                   |
| 208   | 209             | -                                   |
| 209   | 148             | -                                   |
| 210   | 211             | -                                   |
| 211   | 212             | -                                   |
| 212   | 213             | -                                   |
| 213   | 214             | -                                   |
| 214   | 215             | -                                   |
| 215   | 216             | -                                   |
| 216   | 217             | -                                   |
| 217   | 218             | -                                   |
| 218   | 219             | -                                   |
| 219   | 220             | -                                   |
| 220   | 210             | -                                   |
| 221   | 222             | -                                   |
| 222   | 223             | -                                   |



| <b>ТЕКСТОВОЕ ОПИСАНИЕ</b><br><b>местоположения границ населенных пунктов, территориальных зон</b> |                 |                                     |
|---|-----------------|-------------------------------------|
| <b>Прохождение границы</b>  |                 | <b>Описание прохождения границы</b> |
| <b>от точки</b>   | <b>до точки</b> |                                     |
| <b>1</b>  | <b>2</b>        | <b>3</b>                            |
| 223   | 224             | -                                   |
| 224   | 225             | -                                   |
| 225   | 226             | -                                   |
| 226   | 227             | -                                   |
| 227   | 228             | -                                   |
| 228   | 229             | -                                   |
| 229   | 230             | -                                   |
| 230   | 231             | -                                   |
| 231   | 232             | -                                   |
| 232   | 233             | -                                   |
| 233   | 234             | -                                   |
| 234   | 235             | -                                   |
| 235   | 236             | -                                   |
| 236   | 237             | -                                   |
| 237   | 238             | -                                   |
| 238   | 239             | -                                   |
| 239   | 240             | -                                   |
| 240   | 241             | -                                   |
| 241   | 242             | -                                   |
| 242   | 243             | -                                   |
| 243   | 244             | -                                   |
| 244   | 245             | -                                   |
| 245   | 246             | -                                   |
| 246   | 247             | -                                   |
| 247   | 248             | -                                   |
| 248   | 249             | -                                   |
| 249   | 250             | -                                   |
| 250   | 251             | -                                   |
| 251   | 252             | -                                   |
| 252   | 253             | -                                   |
| 253   | 254             | -                                   |
| 254   | 255             | -                                   |
| 255   | 256             | -                                   |
| 256   | 257             | -                                   |
| 257   | 258             | -                                   |
| 258   | 259             | -                                   |
| 259   | 260             | -                                   |



| <b>ТЕКСТОВОЕ ОПИСАНИЕ</b><br><b>местоположения границ населенных пунктов, территориальных зон</b> |                 |                                     |
|---|-----------------|-------------------------------------|
| <b>Прохождение границы</b>  |                 | <b>Описание прохождения границы</b> |
| <b>от точки</b>   | <b>до точки</b> |                                     |
| <b>1</b>  | <b>2</b>        | <b>3</b>                            |
| 260   | 221             | -                                   |
| 261   | 262             | -                                   |
| 262   | 263             | -                                   |
| 263   | 264             | -                                   |
| 264   | 261             | -                                   |
| 265   | 266             | -                                   |
| 266   | 267             | -                                   |
| 267   | 268             | -                                   |
| 268   | 269             | -                                   |
| 269   | 270             | -                                   |
| 270   | 271             | -                                   |
| 271   | 272             | -                                   |
| 272   | 273             | -                                   |
| 273   | 274             | -                                   |
| 274   | 275             | -                                   |
| 275   | 276             | -                                   |
| 276   | 265             | -                                   |
| 277   | 278             | -                                   |
| 278   | 279             | -                                   |
| 279   | 280             | -                                   |
| 280   | 281             | -                                   |
| 281   | 282             | -                                   |
| 282   | 283             | -                                   |
| 283   | 284             | -                                   |
| 284   | 285             | -                                   |
| 285   | 286             | -                                   |
| 286   | 287             | -                                   |
| 287   | 288             | -                                   |
| 288   | 289             | -                                   |
| 289   | 290             | -                                   |
| 290   | 291             | -                                   |
| 291   | 292             | -                                   |
| 292   | 293             | -                                   |
| 293   | 277             | -                                   |
| 294   | 295             | -                                   |
| 295   | 296             | -                                   |
| 296   | 297             | -                                   |



**ТЕКСТОВОЕ ОПИСАНИЕ**  
**местоположения границ населенных пунктов, территориальных зон**

| Прохождение границы |          | Описание прохождения границы |
|---------------------|----------|------------------------------|
| от точки            | до точки |                              |
| 1                   | 2        | 3                            |
| 297                 | 298      | -                            |
| 298                 | 299      | -                            |
| 299                 | 300      | -                            |
| 300                 | 294      | -                            |



**ГРАФИЧЕСКОЕ ОПИСАНИЕ**  
**местоположения границ населенных пунктов, территориальных зон, особо охраняемых природных территорий, зон с особыми условиями использования территории**

**Зона озелененных территорий общего пользования**

(наименование объекта, местоположение границ которого описано (далее - объект))

**Раздел 1**

**Сведения об объекте**

| № п/п | Характеристики объекта  | Описание характеристик                 |
|-------|---|--|
| 1     | 2   | 3                                      |
| 1.    | Местоположение объекта  | Ленинградская область, м. о Гатчинский |
| 2.    | Площадь объекта +/- величина погрешности определения площади (Р +/- Дельта Р) | 398137 +/- 11042 м²                    |
| 3.    | Иные характеристики объекта   | -                                      |



## Раздел 2

### Сведения о местоположении границ объекта

1. Система координат МСК-47, зона 2

2. Сведения о характерных точках границ объекта

| Обозначение<br>характерных точек<br>границ | Координаты, м |            | Метод<br>определения<br>координат<br>характерной точки | Средняя<br>квадратическая<br>погрешность<br>положения<br>характерной<br>точки (Mt), м | Описание<br>обозначения<br>точки на<br>местности (при<br>наличии) |
|--|---------------|------------|--|---|---|
|  | X             | Y          |  |   |   |
| 1  | 2             | 3          | 4  | 5   | 6   |
| 1  | 401029.75     | 2198576.36 | Картометрический<br>метод                              | 5.0   | Закрепление<br>отсутствует  |
| 2  | 401024.76     | 2198574.45 | Картометрический<br>метод                              | 5.0   | Закрепление<br>отсутствует  |
| 3  | 400992.64     | 2198517.65 | Картометрический<br>метод                              | 5.0   | Закрепление<br>отсутствует  |
| 4  | 400992.01     | 2198501.16 | Картометрический<br>метод                              | 5.0   | Закрепление<br>отсутствует  |
| 5  | 400989.22     | 2198491.92 | Картометрический<br>метод                              | 5.0   | Закрепление<br>отсутствует  |
| 6  | 400963.71     | 2198462.93 | Картометрический<br>метод                              | 5.0   | Закрепление<br>отсутствует  |
| 7  | 400959.45     | 2198461.68 | Картометрический<br>метод                              | 5.0   | Закрепление<br>отсутствует  |
| 8  | 400948.86     | 2198461.27 | Картометрический<br>метод                              | 5.0   | Закрепление<br>отсутствует  |
| 9  | 400984.75     | 2198360.17 | Картометрический<br>метод                              | 5.0   | Закрепление<br>отсутствует  |
| 10   | 400971.11     | 2198352.70 | Картометрический<br>метод                              | 5.0   | Закрепление<br>отсутствует  |
| 11   | 400977.68     | 2198341.73 | Картометрический<br>метод                              | 5.0   | Закрепление<br>отсутствует  |
| 12   | 401003.09     | 2198301.10 | Картометрический<br>метод                              | 5.0   | Закрепление<br>отсутствует  |
| 13   | 401024.83     | 2198266.33 | Картометрический<br>метод                              | 5.0   | Закрепление<br>отсутствует  |
| 14   | 401039.83     | 2198210.28 | Картометрический<br>метод                              | 5.0   | Закрепление<br>отсутствует  |
| 15   | 401043.65     | 2198090.02 | Картометрический<br>метод                              | 5.0   | Закрепление<br>отсутствует  |
| 16   | 401055.53     | 2198037.57 | Картометрический<br>метод                              | 5.0   | Закрепление<br>отсутствует  |
| 17   | 401098.56     | 2197930.67 | Картометрический<br>метод                              | 5.0   | Закрепление<br>отсутствует  |
| 18   | 401165.69     | 2197843.55 | Картометрический<br>метод                              | 5.0   | Закрепление<br>отсутствует  |
| 19   | 401171.48     | 2197777.45 | Картометрический<br>метод                              | 5.0   | Закрепление<br>отсутствует  |
| 20   | 401181.26     | 2197726.41 | Картометрический<br>метод                              | 5.0   | Закрепление<br>отсутствует  |
| 21   | 401206.43     | 2197680.96 | Картометрический<br>метод                              | 5.0   | Закрепление<br>отсутствует  |
| 22   | 401239.57     | 2197618.29 | Картометрический<br>метод                              | 5.0   | Закрепление<br>отсутствует  |



| 2. Сведения о характерных точках границ объекта |               |            |  |   |   |
|---|---------------|------------|--|---|---|
| Обозначение<br>характерных точек<br>границ      | Координаты, м |            | Метод<br>определения<br>координат<br>характерной точки | Средняя<br>квадратическая<br>погрешность<br>положения<br>характерной<br>точки (Mt), м | Описание<br>обозначения<br>точки на<br>местности (при<br>наличии) |
|   | X             | Y          |  |   |   |
| 1   | 2             | 3          | 4  | 5   | 6   |
| 23  | 401248.54     | 2197629.87 | Картометрический<br>метод                              | 5.0   | Закрепление<br>отсутствует  |
| 24  | 401250.55     | 2197637.35 | Картометрический<br>метод                              | 5.0   | Закрепление<br>отсутствует  |
| 25  | 401250.94     | 2197649.61 | Картометрический<br>метод                              | 5.0   | Закрепление<br>отсутствует  |
| 26  | 401249.66     | 2197677.24 | Картометрический<br>метод                              | 5.0   | Закрепление<br>отсутствует  |
| 27  | 401248.86     | 2197694.78 | Картометрический<br>метод                              | 5.0   | Закрепление<br>отсутствует  |
| 28  | 401248.81     | 2197706.97 | Картометрический<br>метод                              | 5.0   | Закрепление<br>отсутствует  |
| 29  | 401251.27     | 2197721.91 | Картометрический<br>метод                              | 5.0   | Закрепление<br>отсутствует  |
| 30  | 401251.08     | 2197743.19 | Картометрический<br>метод                              | 5.0   | Закрепление<br>отсутствует  |
| 31  | 401249.23     | 2197763.94 | Картометрический<br>метод                              | 5.0   | Закрепление<br>отсутствует  |
| 32  | 401245.81     | 2197785.67 | Картометрический<br>метод                              | 5.0   | Закрепление<br>отсутствует  |
| 33  | 401240.33     | 2197803.22 | Картометрический<br>метод                              | 5.0   | Закрепление<br>отсутствует  |
| 34  | 401227.76     | 2197841.36 | Картометрический<br>метод                              | 5.0   | Закрепление<br>отсутствует  |
| 35  | 401222.25     | 2197860.48 | Картометрический<br>метод                              | 5.0   | Закрепление<br>отсутствует  |
| 36  | 401215.23     | 2197876.87 | Картометрический<br>метод                              | 5.0   | Закрепление<br>отсутствует  |
| 37  | 401214.05     | 2197889.62 | Картометрический<br>метод                              | 5.0   | Закрепление<br>отсутствует  |
| 38  | 401212.88     | 2197901.83 | Картометрический<br>метод                              | 5.0   | Закрепление<br>отсутствует  |
| 39  | 401216.46     | 2197908.77 | Картометрический<br>метод                              | 5.0   | Закрепление<br>отсутствует  |
| 40  | 401224.42     | 2197913.68 | Картометрический<br>метод                              | 5.0   | Закрепление<br>отсутствует  |
| 41  | 401237.01     | 2197921.75 | Картометрический<br>метод                              | 5.0   | Закрепление<br>отсутствует  |
| 42  | 401242.60     | 2197936.16 | Картометрический<br>метод                              | 5.0   | Закрепление<br>отсутствует  |
| 43  | 401241.88     | 2197955.87 | Картометрический<br>метод                              | 5.0   | Закрепление<br>отсутствует  |
| 44  | 401240.98     | 2197989.38 | Картометрический<br>метод                              | 5.0   | Закрепление<br>отсутствует  |
| 45  | 401243.31     | 2198021.81 | Картометрический<br>метод                              | 5.0   | Закрепление<br>отсутствует  |
| 46  | 401242.07     | 2198038.85 | Картометрический<br>метод                              | 5.0   | Закрепление<br>отсутствует  |
| 47  | 401238.26     | 2198048.88 | Картометрический<br>метод                              | 5.0   | Закрепление<br>отсутствует  |
|   |               |            |  |   |   |



| 2. Сведения о характерных точках границ объекта |               |            |  |   |   |
|---|---------------|------------|--|---|---|
| Обозначение<br>характерных точек<br>границ      | Координаты, м |            | Метод<br>определения<br>координат<br>характерной точки | Средняя<br>квадратическая<br>погрешность<br>положения<br>характерной<br>точки (Mt), м | Описание<br>обозначения<br>точки на<br>местности (при<br>наличии) |
|   | X             | Y          |  |   |   |
| 1   | 2             | 3          | 4  | 5   | 6   |
| 48  | 401231.33     | 2198058.39 | Картометрический<br>метод                              | 5.0   | Закрепление<br>отсутствует  |
| 49  | 401221.05     | 2198075.30 | Картометрический<br>метод                              | 5.0   | Закрепление<br>отсутствует  |
| 50  | 401212.97     | 2198087.99 | Картометрический<br>метод                              | 5.0   | Закрепление<br>отсутствует  |
| 51  | 401211.30     | 2198103.95 | Картометрический<br>метод                              | 5.0   | Закрепление<br>отсутствует  |
| 52  | 401213.15     | 2198123.11 | Картометрический<br>метод                              | 5.0   | Закрепление<br>отсутствует  |
| 53  | 401222.18     | 2198139.11 | Картометрический<br>метод                              | 5.0   | Закрепление<br>отсутствует  |
| 54  | 401204.31     | 2198158.15 | Картометрический<br>метод                              | 5.0   | Закрепление<br>отсутствует  |
| 55  | 401192.05     | 2198175.53 | Картометрический<br>метод                              | 5.0   | Закрепление<br>отсутствует  |
| 56  | 401180.22     | 2198192.99 | Картометрический<br>метод                              | 5.0   | Закрепление<br>отсутствует  |
| 57  | 401163.04     | 2198218.38 | Картометрический<br>метод                              | 5.0   | Закрепление<br>отсутствует  |
| 58  | 401143.59     | 2198254.86 | Картометрический<br>метод                              | 5.0   | Закрепление<br>отсутствует  |
| 59  | 401139.26     | 2198270.26 | Картометрический<br>метод                              | 5.0   | Закрепление<br>отсутствует  |
| 60  | 401136.94     | 2198285.14 | Картометрический<br>метод                              | 5.0   | Закрепление<br>отсутствует  |
| 61  | 401135.17     | 2198308.54 | Картометрический<br>метод                              | 5.0   | Закрепление<br>отсутствует  |
| 62  | 401132.78     | 2198336.17 | Картометрический<br>метод                              | 5.0   | Закрепление<br>отсутствует  |
| 63  | 401130.94     | 2198356.34 | Картометрический<br>метод                              | 5.0   | Закрепление<br>отсутствует  |
| 64  | 401125.46     | 2198375.55 | Картометрический<br>метод                              | 5.0   | Закрепление<br>отсутствует  |
| 65  | 401119.56     | 2198397.84 | Картометрический<br>метод                              | 5.0   | Закрепление<br>отсутствует  |
| 66  | 401114.16     | 2198415.24 | Картометрический<br>метод                              | 5.0   | Закрепление<br>отсутствует  |
| 67  | 401107.98     | 2198431.74 | Картометрический<br>метод                              | 5.0   | Закрепление<br>отсутствует  |
| 68  | 401100.69     | 2198429.98 | Картометрический<br>метод                              | 5.0   | Закрепление<br>отсутствует  |
| 69  | 401012.07     | 2198420.36 | Картометрический<br>метод                              | 5.0   | Закрепление<br>отсутствует  |
| 70  | 401009.36     | 2198527.68 | Картометрический<br>метод                              | 5.0   | Закрепление<br>отсутствует  |
| 71  | 401009.11     | 2198537.58 | Картометрический<br>метод                              | 5.0   | Закрепление<br>отсутствует  |
| 72  | 401033.40     | 2198566.53 | Картометрический<br>метод                              | 5.0   | Закрепление<br>отсутствует  |
|   |               |            |  |   |   |



| 2. Сведения о характерных точках границ объекта |               |            |  |   |   |
|---|---------------|------------|--|---|---|
| Обозначение<br>характерных точек<br>границ      | Координаты, м |            | Метод<br>определения<br>координат<br>характерной точки | Средняя<br>квадратическая<br>погрешность<br>положения<br>характерной<br>точки (Mt), м | Описание<br>обозначения<br>точки на<br>местности (при<br>наличии) |
|   | X             | Y          |  |   |   |
| 1   | 2             | 3          | 4  | 5   | 6   |
| 1   | 401029.75     | 2198576.36 | Картометрический<br>метод                              | 5.0   | Закрепление<br>отсутствует  |
| 73  | 400214.46     | 2198849.23 | Картометрический<br>метод                              | 5.0   | Закрепление<br>отсутствует  |
| 74  | 400218.49     | 2198834.83 | Картометрический<br>метод                              | 5.0   | Закрепление<br>отсутствует  |
| 75  | 400221.78     | 2198821.71 | Картометрический<br>метод                              | 5.0   | Закрепление<br>отсутствует  |
| 76  | 400220.58     | 2198801.72 | Картометрический<br>метод                              | 5.0   | Закрепление<br>отсутствует  |
| 77  | 400217.60     | 2198784.42 | Картометрический<br>метод                              | 5.0   | Закрепление<br>отсутствует  |
| 78  | 400214.32     | 2198774.28 | Картометрический<br>метод                              | 5.0   | Закрепление<br>отсутствует  |
| 79  | 400207.46     | 2198761.15 | Картометрический<br>метод                              | 5.0   | Закрепление<br>отсутствует  |
| 80  | 400201.50     | 2198749.97 | Картометрический<br>метод                              | 5.0   | Закрепление<br>отсутствует  |
| 81  | 400203.88     | 2198740.42 | Картометрический<br>метод                              | 5.0   | Закрепление<br>отсутствует  |
| 82  | 400203.89     | 2198712.98 | Картометрический<br>метод                              | 5.0   | Закрепление<br>отсутствует  |
| 83  | 400197.32     | 2198690.91 | Картометрический<br>метод                              | 5.0   | Закрепление<br>отсутствует  |
| 84  | 400185.99     | 2198671.82 | Картометрический<br>метод                              | 5.0   | Закрепление<br>отсутствует  |
| 85  | 400530.39     | 2198307.37 | Картометрический<br>метод                              | 5.0   | Закрепление<br>отсутствует  |
| 86  | 400576.94     | 2198363.30 | Картометрический<br>метод                              | 5.0   | Закрепление<br>отсутствует  |
| 87  | 400536.78     | 2198430.64 | Картометрический<br>метод                              | 5.0   | Закрепление<br>отсутствует  |
| 88  | 400499.46     | 2198470.69 | Картометрический<br>метод                              | 5.0   | Закрепление<br>отсутствует  |
| 89  | 400491.10     | 2198506.07 | Картометрический<br>метод                              | 5.0   | Закрепление<br>отсутствует  |
| 90  | 400481.25     | 2198500.43 | Картометрический<br>метод                              | 5.0   | Закрепление<br>отсутствует  |
| 91  | 400463.71     | 2198528.34 | Картометрический<br>метод                              | 5.0   | Закрепление<br>отсутствует  |
| 92  | 400463.70     | 2198528.35 | Картометрический<br>метод                              | 5.0   | Закрепление<br>отсутствует  |
| 93  | 400439.00     | 2198546.83 | Картометрический<br>метод                              | 5.0   | Закрепление<br>отсутствует  |
| 94  | 400397.90     | 2198620.34 | Картометрический<br>метод                              | 5.0   | Закрепление<br>отсутствует  |
| 95  | 400386.06     | 2198638.50 | Картометрический<br>метод                              | 5.0   | Закрепление<br>отсутствует  |
| 96  | 400373.73     | 2198657.41 | Картометрический<br>метод                              | 5.0   | Закрепление<br>отсутствует  |
|   |               |            |  |   |   |



| 2. Сведения о характерных точках границ объекта |               |            |  |   |   |
|---|---------------|------------|--|---|---|
| Обозначение<br>характерных точек<br>границ      | Координаты, м |            | Метод<br>определения<br>координат<br>характерной точки | Средняя<br>квадратическая<br>погрешность<br>положения<br>характерной<br>точки (Mt), м | Описание<br>обозначения<br>точки на<br>местности (при<br>наличии) |
|   | X             | Y          |  |   |   |
| 1   | 2             | 3          | 4  | 5   | 6   |
| 97  | 400360.99     | 2198664.13 | Картометрический<br>метод                              | 5.0   | Закрепление<br>отсутствует  |
| 98  | 400337.23     | 2198697.63 | Картометрический<br>метод                              | 5.0   | Закрепление<br>отсутствует  |
| 99  | 400299.61     | 2198743.78 | Картометрический<br>метод                              | 5.0   | Закрепление<br>отсутствует  |
| 100   | 400217.63     | 2198845.35 | Картометрический<br>метод                              | 5.0   | Закрепление<br>отсутствует  |
| 73  | 400214.46     | 2198849.23 | Картометрический<br>метод                              | 5.0   | Закрепление<br>отсутствует  |
| 101   | 394521.18     | 2200886.47 | Картометрический<br>метод                              | 5.0   | Закрепление<br>отсутствует  |
| 102   | 394495.63     | 2200806.27 | Картометрический<br>метод                              | 5.0   | Закрепление<br>отсутствует  |
| 103   | 394488.03     | 2200809.15 | Картометрический<br>метод                              | 5.0   | Закрепление<br>отсутствует  |
| 104   | 394468.95     | 2200759.54 | Картометрический<br>метод                              | 5.0   | Закрепление<br>отсутствует  |
| 105   | 394513.77     | 2200756.99 | Картометрический<br>метод                              | 5.0   | Закрепление<br>отсутствует  |
| 106   | 394870.90     | 2200464.50 | Картометрический<br>метод                              | 5.0   | Закрепление<br>отсутствует  |
| 107   | 394911.14     | 2200480.64 | Картометрический<br>метод                              | 5.0   | Закрепление<br>отсутствует  |
| 108   | 394913.59     | 2200483.22 | Картометрический<br>метод                              | 5.0   | Закрепление<br>отсутствует  |
| 109   | 394914.49     | 2200483.61 | Картометрический<br>метод                              | 5.0   | Закрепление<br>отсутствует  |
| 110   | 394930.14     | 2200500.12 | Картометрический<br>метод                              | 5.0   | Закрепление<br>отсутствует  |
| 111   | 394940.22     | 2200513.40 | Картометрический<br>метод                              | 5.0   | Закрепление<br>отсутствует  |
| 112   | 394947.02     | 2200516.90 | Картометрический<br>метод                              | 5.0   | Закрепление<br>отсутствует  |
| 113   | 394946.84     | 2200517.26 | Картометрический<br>метод                              | 5.0   | Закрепление<br>отсутствует  |
| 114   | 394950.53     | 2200519.16 | Картометрический<br>метод                              | 5.0   | Закрепление<br>отсутствует  |
| 115   | 394921.64     | 2200576.93 | Картометрический<br>метод                              | 5.0   | Закрепление<br>отсутствует  |
| 116   | 394895.99     | 2200609.05 | Картометрический<br>метод                              | 5.0   | Закрепление<br>отсутствует  |
| 117   | 394854.41     | 2200640.51 | Картометрический<br>метод                              | 5.0   | Закрепление<br>отсутствует  |
| 118   | 394829.23     | 2200653.00 | Картометрический<br>метод                              | 5.0   | Закрепление<br>отсутствует  |
| 119   | 394796.71     | 2200657.42 | Картометрический<br>метод                              | 5.0   | Закрепление<br>отсутствует  |
| 120   | 394735.77     | 2200679.47 | Картометрический<br>метод                              | 5.0   | Закрепление<br>отсутствует  |
|   |               |            |  |   |   |



| 2. Сведения о характерных точках границ объекта |               |            |  |   |   |
|---|---------------|------------|--|---|---|
| Обозначение<br>характерных точек<br>границ      | Координаты, м |            | Метод<br>определения<br>координат<br>характерной точки | Средняя<br>квадратическая<br>погрешность<br>положения<br>характерной<br>точки (Mt), м | Описание<br>обозначения<br>точки на<br>местности (при<br>наличии) |
|   | X             | Y          |  |   |   |
| 1   | 2             | 3          | 4  | 5   | 6   |
| 121   | 394720.19     | 2200695.06 | Картометрический<br>метод                              | 5.0   | Закрепление<br>отсутствует  |
| 122   | 394707.68     | 2200703.71 | Картометрический<br>метод                              | 5.0   | Закрепление<br>отсутствует  |
| 123   | 394681.49     | 2200738.36 | Картометрический<br>метод                              | 5.0   | Закрепление<br>отсутствует  |
| 124   | 394638.85     | 2200776.40 | Картометрический<br>метод                              | 5.0   | Закрепление<br>отсутствует  |
| 125   | 394614.11     | 2200784.90 | Картометрический<br>метод                              | 5.0   | Закрепление<br>отсутствует  |
| 126   | 394597.76     | 2200797.49 | Картометрический<br>метод                              | 5.0   | Закрепление<br>отсутствует  |
| 127   | 394583.49     | 2200801.32 | Картометрический<br>метод                              | 5.0   | Закрепление<br>отсутствует  |
| 128   | 394562.08     | 2200818.04 | Картометрический<br>метод                              | 5.0   | Закрепление<br>отсутствует  |
| 129   | 394561.82     | 2200818.40 | Картометрический<br>метод                              | 5.0   | Закрепление<br>отсутствует  |
| 130   | 394557.89     | 2200832.33 | Картометрический<br>метод                              | 5.0   | Закрепление<br>отсутствует  |
| 131   | 394544.05     | 2200855.74 | Картометрический<br>метод                              | 5.0   | Закрепление<br>отсутствует  |
| 132   | 394543.56     | 2200864.43 | Картометрический<br>метод                              | 5.0   | Закрепление<br>отсутствует  |
| 101   | 394521.18     | 2200886.47 | Картометрический<br>метод                              | 5.0   | Закрепление<br>отсутствует  |
| 133   | 401698.54     | 2196616.16 | Картометрический<br>метод                              | 5.0   | Закрепление<br>отсутствует  |
| 134   | 401693.78     | 2196619.12 | Картометрический<br>метод                              | 5.0   | Закрепление<br>отсутствует  |
| 135   | 401679.87     | 2196658.04 | Картометрический<br>метод                              | 5.0   | Закрепление<br>отсутствует  |
| 136   | 401679.10     | 2196681.82 | Картометрический<br>метод                              | 5.0   | Закрепление<br>отсутствует  |
| 137   | 401692.57     | 2196702.46 | Картометрический<br>метод                              | 5.0   | Закрепление<br>отсутствует  |
| 138   | 401815.04     | 2196780.45 | Картометрический<br>метод                              | 5.0   | Закрепление<br>отсутствует  |
| 139   | 401852.33     | 2196802.21 | Картометрический<br>метод                              | 5.0   | Закрепление<br>отсутствует  |
| 140   | 401837.97     | 2196823.46 | Картометрический<br>метод                              | 5.0   | Закрепление<br>отсутствует  |
| 141   | 401795.34     | 2196883.78 | Картометрический<br>метод                              | 5.0   | Закрепление<br>отсутствует  |
| 142   | 401772.91     | 2196913.16 | Картометрический<br>метод                              | 5.0   | Закрепление<br>отсутствует  |
| 143   | 401677.20     | 2196841.87 | Картометрический<br>метод                              | 5.0   | Закрепление<br>отсутствует  |
| 144   | 401725.84     | 2196763.24 | Картометрический<br>метод                              | 5.0   | Закрепление<br>отсутствует  |
|   |               |            |  |   |   |



| 2. Сведения о характерных точках границ объекта |               |            |  |   |   |
|---|---------------|------------|--|---|---|
| Обозначение<br>характерных точек<br>границ      | Координаты, м |            | Метод<br>определения<br>координат<br>характерной точки | Средняя<br>квадратическая<br>погрешность<br>положения<br>характерной<br>точки (Mt), м | Описание<br>обозначения<br>точки на<br>местности (при<br>наличии) |
|   | X             | Y          |  |   |   |
| 1   | 2             | 3          | 4  | 5   | 6   |
| 145   | 401694.34     | 2196742.64 | Картометрический<br>метод                              | 5.0   | Закрепление<br>отсутствует  |
| 146   | 401669.48     | 2196726.38 | Картометрический<br>метод                              | 5.0   | Закрепление<br>отсутствует  |
| 147   | 401661.31     | 2196679.61 | Картометрический<br>метод                              | 5.0   | Закрепление<br>отсутствует  |
| 148   | 401639.77     | 2196586.99 | Картометрический<br>метод                              | 5.0   | Закрепление<br>отсутствует  |
| 149   | 401623.97     | 2196549.19 | Картометрический<br>метод                              | 5.0   | Закрепление<br>отсутствует  |
| 150   | 401625.58     | 2196548.22 | Картометрический<br>метод                              | 5.0   | Закрепление<br>отсутствует  |
| 151   | 401631.77     | 2196544.12 | Картометрический<br>метод                              | 5.0   | Закрепление<br>отсутствует  |
| 152   | 401647.26     | 2196532.52 | Картометрический<br>метод                              | 5.0   | Закрепление<br>отсутствует  |
| 153   | 401658.83     | 2196549.66 | Картометрический<br>метод                              | 5.0   | Закрепление<br>отсутствует  |
| 154   | 401677.36     | 2196589.19 | Картометрический<br>метод                              | 5.0   | Закрепление<br>отсутствует  |
| 155   | 401693.13     | 2196590.21 | Картометрический<br>метод                              | 5.0   | Закрепление<br>отсутствует  |
| 156   | 401729.25     | 2196596.48 | Картометрический<br>метод                              | 5.0   | Закрепление<br>отсутствует  |
| 157   | 401749.28     | 2196608.86 | Картометрический<br>метод                              | 5.0   | Закрепление<br>отсутствует  |
| 158   | 401716.80     | 2196604.83 | Картометрический<br>метод                              | 5.0   | Закрепление<br>отсутствует  |
| 133   | 401698.54     | 2196616.16 | Картометрический<br>метод                              | 5.0   | Закрепление<br>отсутствует  |
| 159   | 406152.22     | 2191081.09 | Картометрический<br>метод                              | 5.0   | Закрепление<br>отсутствует  |
| 160   | 406129.60     | 2191076.24 | Картометрический<br>метод                              | 5.0   | Закрепление<br>отсутствует  |
| 161   | 406105.80     | 2191069.60 | Картометрический<br>метод                              | 5.0   | Закрепление<br>отсутствует  |
| 162   | 406087.02     | 2191057.05 | Картометрический<br>метод                              | 5.0   | Закрепление<br>отсутствует  |
| 163   | 406080.42     | 2191043.08 | Картометрический<br>метод                              | 5.0   | Закрепление<br>отсутствует  |
| 164   | 406082.81     | 2191011.85 | Картометрический<br>метод                              | 5.0   | Закрепление<br>отсутствует  |
| 165   | 406084.58     | 2190983.09 | Картометрический<br>метод                              | 5.0   | Закрепление<br>отсутствует  |
| 166   | 406083.31     | 2190970.42 | Картометрический<br>метод                              | 5.0   | Закрепление<br>отсутствует  |
| 167   | 406072.87     | 2190959.30 | Картометрический<br>метод                              | 5.0   | Закрепление<br>отсутствует  |
| 168   | 406056.81     | 2190957.00 | Картометрический<br>метод                              | 5.0   | Закрепление<br>отсутствует  |
|   |               |            |  |   |   |



| 2. Сведения о характерных точках границ объекта |               |            |  |   |   |
|---|---------------|------------|--|---|---|
| Обозначение<br>характерных точек<br>границ      | Координаты, м |            | Метод<br>определения<br>координат<br>характерной точки | Средняя<br>квадратическая<br>погрешность<br>положения<br>характерной<br>точки (Mt), м | Описание<br>обозначения<br>точки на<br>местности (при<br>наличии) |
|   | X             | Y          |  |   |   |
| 1   | 2             | 3          | 4  | 5   | 6   |
| 169   | 406056.87     | 2190759.91 | Картометрический<br>метод                              | 5.0   | Закрепление<br>отсутствует  |
| 170   | 406193.08     | 2191080.48 | Картометрический<br>метод                              | 5.0   | Закрепление<br>отсутствует  |
| 159   | 406152.22     | 2191081.09 | Картометрический<br>метод                              | 5.0   | Закрепление<br>отсутствует  |
| 171   | 401224.62     | 2199047.29 | Картометрический<br>метод                              | 5.0   | Закрепление<br>отсутствует  |
| 172   | 401186.89     | 2199043.20 | Картометрический<br>метод                              | 5.0   | Закрепление<br>отсутствует  |
| 173   | 401107.53     | 2199032.89 | Картометрический<br>метод                              | 5.0   | Закрепление<br>отсутствует  |
| 174   | 401149.82     | 2198942.44 | Картометрический<br>метод                              | 5.0   | Закрепление<br>отсутствует  |
| 175   | 401156.39     | 2198928.13 | Картометрический<br>метод                              | 5.0   | Закрепление<br>отсутствует  |
| 176   | 401161.21     | 2198928.67 | Картометрический<br>метод                              | 5.0   | Закрепление<br>отсутствует  |
| 177   | 401208.05     | 2198934.00 | Картометрический<br>метод                              | 5.0   | Закрепление<br>отсутствует  |
| 178   | 401244.37     | 2198938.66 | Картометрический<br>метод                              | 5.0   | Закрепление<br>отсутствует  |
| 179   | 401289.22     | 2198944.40 | Картометрический<br>метод                              | 5.0   | Закрепление<br>отсутствует  |
| 180   | 401317.12     | 2198947.98 | Картометрический<br>метод                              | 5.0   | Закрепление<br>отсутствует  |
| 181   | 401302.28     | 2198952.81 | Картометрический<br>метод                              | 5.0   | Закрепление<br>отсутствует  |
| 182   | 401248.53     | 2199033.00 | Картометрический<br>метод                              | 5.0   | Закрепление<br>отсутствует  |
| 183   | 401227.69     | 2199045.45 | Картометрический<br>метод                              | 5.0   | Закрепление<br>отсутствует  |
| 171   | 401224.62     | 2199047.29 | Картометрический<br>метод                              | 5.0   | Закрепление<br>отсутствует  |
| 184   | 404623.08     | 2194116.09 | Картометрический<br>метод                              | 5.0   | Закрепление<br>отсутствует  |
| 185   | 404599.87     | 2194050.30 | Картометрический<br>метод                              | 5.0   | Закрепление<br>отсутствует  |
| 186   | 404579.38     | 2193992.23 | Картометрический<br>метод                              | 5.0   | Закрепление<br>отсутствует  |
| 187   | 404632.54     | 2193990.86 | Картометрический<br>метод                              | 5.0   | Закрепление<br>отсутствует  |
| 188   | 404640.25     | 2193985.60 | Картометрический<br>метод                              | 5.0   | Закрепление<br>отсутствует  |
| 189   | 404683.70     | 2193986.79 | Картометрический<br>метод                              | 5.0   | Закрепление<br>отсутствует  |
| 190   | 404693.86     | 2193986.39 | Картометрический<br>метод                              | 5.0   | Закрепление<br>отсутствует  |
| 191   | 404700.45     | 2193981.03 | Картометрический<br>метод                              | 5.0   | Закрепление<br>отсутствует  |
|   |               |            |  |   |   |



| 2. Сведения о характерных точках границ объекта |               |            |  |   |   |
|---|---------------|------------|--|---|---|
| Обозначение<br>характерных точек<br>границ      | Координаты, м |            | Метод<br>определения<br>координат<br>характерной точки | Средняя<br>квадратическая<br>погрешность<br>положения<br>характерной<br>точки (Mt), м | Описание<br>обозначения<br>точки на<br>местности (при<br>наличии) |
|   | X             | Y          |  |   |   |
| 1   | 2             | 3          | 4  | 5   | 6   |
| 192   | 404703.48     | 2193976.14 | Картометрический<br>метод                              | 5.0   | Закрепление<br>отсутствует  |
| 193   | 404700.69     | 2193969.32 | Картометрический<br>метод                              | 5.0   | Закрепление<br>отсутствует  |
| 194   | 404698.21     | 2193961.57 | Картометрический<br>метод                              | 5.0   | Закрепление<br>отсутствует  |
| 195   | 404690.45     | 2193947.93 | Картометрический<br>метод                              | 5.0   | Закрепление<br>отсутствует  |
| 196   | 404696.27     | 2193940.24 | Картометрический<br>метод                              | 5.0   | Закрепление<br>отсутствует  |
| 197   | 404699.07     | 2193937.29 | Картометрический<br>метод                              | 5.0   | Закрепление<br>отсутствует  |
| 198   | 404701.01     | 2193931.17 | Картометрический<br>метод                              | 5.0   | Закрепление<br>отсутствует  |
| 199   | 404699.46     | 2193929.00 | Картометрический<br>метод                              | 5.0   | Закрепление<br>отсутствует  |
| 200   | 404693.75     | 2193927.34 | Картометрический<br>метод                              | 5.0   | Закрепление<br>отсутствует  |
| 201   | 404697.87     | 2193917.90 | Картометрический<br>метод                              | 5.0   | Закрепление<br>отсутствует  |
| 202   | 404714.24     | 2193903.07 | Картометрический<br>метод                              | 5.0   | Закрепление<br>отсутствует  |
| 203   | 404720.56     | 2193905.08 | Картометрический<br>метод                              | 5.0   | Закрепление<br>отсутствует  |
| 204   | 404737.00     | 2193912.81 | Картометрический<br>метод                              | 5.0   | Закрепление<br>отсутствует  |
| 205   | 404742.59     | 2193913.43 | Картометрический<br>метод                              | 5.0   | Закрепление<br>отсутствует  |
| 206   | 404756.24     | 2193904.72 | Картометрический<br>метод                              | 5.0   | Закрепление<br>отсутствует  |
| 207   | 404761.21     | 2193895.10 | Картометрический<br>метод                              | 5.0   | Закрепление<br>отсутствует  |
| 208   | 404764.48     | 2193889.71 | Картометрический<br>метод                              | 5.0   | Закрепление<br>отсутствует  |
| 209   | 404766.33     | 2193890.87 | Картометрический<br>метод                              | 5.0   | Закрепление<br>отсутствует  |
| 210   | 404783.99     | 2193902.02 | Картометрический<br>метод                              | 5.0   | Закрепление<br>отсутствует  |
| 211   | 404767.82     | 2193969.39 | Картометрический<br>метод                              | 5.0   | Закрепление<br>отсутствует  |
| 212   | 404640.89     | 2194035.99 | Картометрический<br>метод                              | 5.0   | Закрепление<br>отсутствует  |
| 213   | 404644.34     | 2194107.48 | Картометрический<br>метод                              | 5.0   | Закрепление<br>отсутствует  |
| 184   | 404623.08     | 2194116.09 | Картометрический<br>метод                              | 5.0   | Закрепление<br>отсутствует  |
| 214   | 404363.90     | 2194209.27 | Картометрический<br>метод                              | 5.0   | Закрепление<br>отсутствует  |
| 215   | 404391.33     | 2194117.24 | Картометрический<br>метод                              | 5.0   | Закрепление<br>отсутствует  |
|   |               |            |  |   |   |



| 2. Сведения о характерных точках границ объекта |               |            |  |   |   |
|---|---------------|------------|--|---|---|
| Обозначение<br>характерных точек<br>границ      | Координаты, м |            | Метод<br>определения<br>координат<br>характерной точки | Средняя<br>квадратическая<br>погрешность<br>положения<br>характерной<br>точки (Mt), м | Описание<br>обозначения<br>точки на<br>местности (при<br>наличии) |
|   | X             | Y          |  |   |   |
| 1   | 2             | 3          | 4  | 5   | 6   |
| 216   | 404408.63     | 2194131.59 | Картометрический<br>метод                              | 5.0   | Закрепление<br>отсутствует  |
| 217   | 404437.52     | 2194116.43 | Картометрический<br>метод                              | 5.0   | Закрепление<br>отсутствует  |
| 218   | 404484.75     | 2194110.79 | Картометрический<br>метод                              | 5.0   | Закрепление<br>отсутствует  |
| 219   | 404495.25     | 2194090.05 | Картометрический<br>метод                              | 5.0   | Закрепление<br>отсутствует  |
| 220   | 404497.58     | 2194063.35 | Картометрический<br>метод                              | 5.0   | Закрепление<br>отсутствует  |
| 221   | 404512.08     | 2194034.39 | Картометрический<br>метод                              | 5.0   | Закрепление<br>отсутствует  |
| 222   | 404540.27     | 2194000.29 | Картометрический<br>метод                              | 5.0   | Закрепление<br>отсутствует  |
| 223   | 404579.35     | 2193992.24 | Картометрический<br>метод                              | 5.0   | Закрепление<br>отсутствует  |
| 224   | 404599.83     | 2194050.31 | Картометрический<br>метод                              | 5.0   | Закрепление<br>отсутствует  |
| 225   | 404538.51     | 2194072.30 | Картометрический<br>метод                              | 5.0   | Закрепление<br>отсутствует  |
| 226   | 404495.47     | 2194141.46 | Картометрический<br>метод                              | 5.0   | Закрепление<br>отсутствует  |
| 214   | 404363.90     | 2194209.27 | Картометрический<br>метод                              | 5.0   | Закрепление<br>отсутствует  |
| 227   | 400951.92     | 2198816.89 | Картометрический<br>метод                              | 5.0   | Закрепление<br>отсутствует  |
| 228   | 400896.74     | 2198782.30 | Картометрический<br>метод                              | 5.0   | Закрепление<br>отсутствует  |
| 229   | 400838.27     | 2198745.63 | Картометрический<br>метод                              | 5.0   | Закрепление<br>отсутствует  |
| 230   | 400864.43     | 2198704.71 | Картометрический<br>метод                              | 5.0   | Закрепление<br>отсутствует  |
| 231   | 400914.31     | 2198702.32 | Картометрический<br>метод                              | 5.0   | Закрепление<br>отсутствует  |
| 232   | 400919.83     | 2198702.05 | Картометрический<br>метод                              | 5.0   | Закрепление<br>отсутствует  |
| 233   | 400922.85     | 2198692.20 | Картометрический<br>метод                              | 5.0   | Закрепление<br>отсутствует  |
| 234   | 400927.44     | 2198677.22 | Картометрический<br>метод                              | 5.0   | Закрепление<br>отсутствует  |
| 235   | 401001.89     | 2198690.37 | Картометрический<br>метод                              | 5.0   | Закрепление<br>отсутствует  |
| 227   | 400951.92     | 2198816.89 | Картометрический<br>метод                              | 5.0   | Закрепление<br>отсутствует  |
| 236   | 400982.46     | 2198699.65 | Картометрический<br>метод                              | 5.0   | Закрепление<br>отсутствует  |
| 237   | 400931.18     | 2198686.98 | Картометрический<br>метод                              | 5.0   | Закрепление<br>отсутствует  |
| 238   | 400909.17     | 2198760.76 | Картометрический<br>метод                              | 5.0   | Закрепление<br>отсутствует  |
|   |               |            |  |   |   |



| 2. Сведения о характерных точках границ объекта |               |            |  |   |   |
|---|---------------|------------|--|---|---|
| Обозначение<br>характерных точек<br>границ      | Координаты, м |            | Метод<br>определения<br>координат<br>характерной точки | Средняя<br>квадратическая<br>погрешность<br>положения<br>характерной<br>точки (Mt), м | Описание<br>обозначения<br>точки на<br>местности (при<br>наличии) |
|   | X             | Y          |  |   |   |
| 1   | 2             | 3          | 4  | 5   | 6   |
| 239   | 400958.59     | 2198778.74 | Картометрический<br>метод                              | 5.0   | Закрепление<br>отсутствует  |
| 236   | 400982.46     | 2198699.65 | Картометрический<br>метод                              | 5.0   | Закрепление<br>отсутствует  |
| 240   | 406777.77     | 2190134.80 | Картометрический<br>метод                              | 5.0   | Закрепление<br>отсутствует  |
| 241   | 406759.34     | 2190126.24 | Картометрический<br>метод                              | 5.0   | Закрепление<br>отсутствует  |
| 242   | 406743.10     | 2190062.86 | Картометрический<br>метод                              | 5.0   | Закрепление<br>отсутствует  |
| 243   | 406733.17     | 2189985.87 | Картометрический<br>метод                              | 5.0   | Закрепление<br>отсутствует  |
| 244   | 406872.44     | 2190000.59 | Картометрический<br>метод                              | 5.0   | Закрепление<br>отсутствует  |
| 245   | 406861.04     | 2190066.83 | Картометрический<br>метод                              | 5.0   | Закрепление<br>отсутствует  |
| 246   | 406802.77     | 2190060.11 | Картометрический<br>метод                              | 5.0   | Закрепление<br>отсутствует  |
| 247   | 406786.98     | 2190125.14 | Картометрический<br>метод                              | 5.0   | Закрепление<br>отсутствует  |
| 240   | 406777.77     | 2190134.80 | Картометрический<br>метод                              | 5.0   | Закрепление<br>отсутствует  |
| 248   | 401912.76     | 2196708.53 | Картометрический<br>метод                              | 5.0   | Закрепление<br>отсутствует  |
| 249   | 401875.85     | 2196686.56 | Картометрический<br>метод                              | 5.0   | Закрепление<br>отсутствует  |
| 250   | 401827.13     | 2196654.61 | Картометрический<br>метод                              | 5.0   | Закрепление<br>отсутствует  |
| 251   | 401822.26     | 2196651.73 | Картометрический<br>метод                              | 5.0   | Закрепление<br>отсутствует  |
| 252   | 401843.63     | 2196616.34 | Картометрический<br>метод                              | 5.0   | Закрепление<br>отсутствует  |
| 253   | 401850.92     | 2196603.37 | Картометрический<br>метод                              | 5.0   | Закрепление<br>отсутствует  |
| 254   | 401849.71     | 2196600.39 | Картометрический<br>метод                              | 5.0   | Закрепление<br>отсутствует  |
| 255   | 401851.12     | 2196597.77 | Картометрический<br>метод                              | 5.0   | Закрепление<br>отсутствует  |
| 256   | 401871.66     | 2196560.19 | Картометрический<br>метод                              | 5.0   | Закрепление<br>отсутствует  |
| 257   | 401893.29     | 2196585.37 | Картометрический<br>метод                              | 5.0   | Закрепление<br>отсутствует  |
| 258   | 401957.98     | 2196636.95 | Картометрический<br>метод                              | 5.0   | Закрепление<br>отсутствует  |
| 259   | 401935.99     | 2196672.12 | Картометрический<br>метод                              | 5.0   | Закрепление<br>отсутствует  |
| 248   | 401912.76     | 2196708.53 | Картометрический<br>метод                              | 5.0   | Закрепление<br>отсутствует  |
| 260   | 404808.85     | 2193798.74 | Картометрический<br>метод                              | 5.0   | Закрепление<br>отсутствует  |
|   |               |            |  |   |   |



| 2. Сведения о характерных точках границ объекта |               |            |  |   |   |
|---|---------------|------------|--|---|---|
| Обозначение<br>характерных точек<br>границ      | Координаты, м |            | Метод<br>определения<br>координат<br>характерной точки | Средняя<br>квадратическая<br>погрешность<br>положения<br>характерной<br>точки (Mt), м | Описание<br>обозначения<br>точки на<br>местности (при<br>наличии) |
|   | X             | Y          |  |   |   |
| 1   | 2             | 3          | 4  | 5   | 6   |
| 261   | 404805.16     | 2193795.99 | Картометрический<br>метод                              | 5.0   | Закрепление<br>отсутствует  |
| 262   | 404789.50     | 2193788.84 | Картометрический<br>метод                              | 5.0   | Закрепление<br>отсутствует  |
| 263   | 404777.11     | 2193789.44 | Картометрический<br>метод                              | 5.0   | Закрепление<br>отсутствует  |
| 264   | 404763.87     | 2193790.14 | Картометрический<br>метод                              | 5.0   | Закрепление<br>отсутствует  |
| 265   | 404770.66     | 2193777.14 | Картометрический<br>метод                              | 5.0   | Закрепление<br>отсутствует  |
| 266   | 404778.78     | 2193761.61 | Картометрический<br>метод                              | 5.0   | Закрепление<br>отсутствует  |
| 267   | 404874.48     | 2193693.47 | Картометрический<br>метод                              | 5.0   | Закрепление<br>отсутствует  |
| 268   | 404890.29     | 2193699.43 | Картометрический<br>метод                              | 5.0   | Закрепление<br>отсутствует  |
| 269   | 404919.67     | 2193678.68 | Картометрический<br>метод                              | 5.0   | Закрепление<br>отсутствует  |
| 270   | 404961.53     | 2193670.99 | Картометрический<br>метод                              | 5.0   | Закрепление<br>отсутствует  |
| 271   | 405003.29     | 2193658.29 | Картометрический<br>метод                              | 5.0   | Закрепление<br>отсутствует  |
| 272   | 404972.43     | 2193692.41 | Картометрический<br>метод                              | 5.0   | Закрепление<br>отсутствует  |
| 273   | 404950.95     | 2193712.70 | Картометрический<br>метод                              | 5.0   | Закрепление<br>отсутствует  |
| 274   | 404920.56     | 2193735.62 | Картометрический<br>метод                              | 5.0   | Закрепление<br>отсутствует  |
| 275   | 404929.56     | 2193726.92 | Картометрический<br>метод                              | 5.0   | Закрепление<br>отсутствует  |
| 276   | 404935.45     | 2193720.71 | Картометрический<br>метод                              | 5.0   | Закрепление<br>отсутствует  |
| 277   | 404940.73     | 2193712.33 | Картометрический<br>метод                              | 5.0   | Закрепление<br>отсутствует  |
| 278   | 404938.25     | 2193712.64 | Картометрический<br>метод                              | 5.0   | Закрепление<br>отсутствует  |
| 279   | 404933.28     | 2193715.44 | Картометрический<br>метод                              | 5.0   | Закрепление<br>отсутствует  |
| 280   | 404919.01     | 2193721.66 | Картометрический<br>метод                              | 5.0   | Закрепление<br>отсутствует  |
| 281   | 404888.91     | 2193737.83 | Картометрический<br>метод                              | 5.0   | Закрепление<br>отсутствует  |
| 282   | 404878.67     | 2193745.29 | Картометрический<br>метод                              | 5.0   | Закрепление<br>отсутствует  |
| 283   | 404870.60     | 2193749.96 | Картометрический<br>метод                              | 5.0   | Закрепление<br>отсутствует  |
| 284   | 404846.40     | 2193761.47 | Картометрический<br>метод                              | 5.0   | Закрепление<br>отсутствует  |
| 285   | 404825.61     | 2193782.59 | Картометрический<br>метод                              | 5.0   | Закрепление<br>отсутствует  |
|   |               |            |  |   |   |



| 2. Сведения о характерных точках границ объекта |               |            |  |   |   |
|---|---------------|------------|--|---|---|
| Обозначение<br>характерных точек<br>границ      | Координаты, м |            | Метод<br>определения<br>координат<br>характерной точки | Средняя<br>квадратическая<br>погрешность<br>положения<br>характерной<br>точки (Mt), м | Описание<br>обозначения<br>точки на<br>местности (при<br>наличии) |
|   | X             | Y          |  |   |   |
| 1   | 2             | 3          | 4  | 5   | 6   |
| 286   | 404818.47     | 2193786.94 | Картометрический<br>метод                              | 5.0   | Закрепление<br>отсутствует  |
| 287   | 404811.33     | 2193790.98 | Картометрический<br>метод                              | 5.0   | Закрепление<br>отсутствует  |
| 260   | 404808.85     | 2193798.74 | Картометрический<br>метод                              | 5.0   | Закрепление<br>отсутствует  |
| 288   | 404263.36     | 2194406.20 | Картометрический<br>метод                              | 5.0   | Закрепление<br>отсутствует  |
| 289   | 404215.44     | 2194360.90 | Картометрический<br>метод                              | 5.0   | Закрепление<br>отсутствует  |
| 290   | 404219.31     | 2194357.03 | Картометрический<br>метод                              | 5.0   | Закрепление<br>отсутствует  |
| 291   | 404224.90     | 2194346.47 | Картометрический<br>метод                              | 5.0   | Закрепление<br>отсутствует  |
| 292   | 404246.94     | 2194306.43 | Картометрический<br>метод                              | 5.0   | Закрепление<br>отсутствует  |
| 293   | 404255.32     | 2194287.18 | Картометрический<br>метод                              | 5.0   | Закрепление<br>отсутствует  |
| 294   | 404258.89     | 2194280.20 | Картометрический<br>метод                              | 5.0   | Закрепление<br>отсутствует  |
| 295   | 404304.20     | 2194216.24 | Картометрический<br>метод                              | 5.0   | Закрепление<br>отсутствует  |
| 296   | 404305.91     | 2194212.98 | Картометрический<br>метод                              | 5.0   | Закрепление<br>отсутствует  |
| 297   | 404300.33     | 2194201.51 | Картометрический<br>метод                              | 5.0   | Закрепление<br>отсутствует  |
| 298   | 404299.71     | 2194199.03 | Картометрический<br>метод                              | 5.0   | Закрепление<br>отсутствует  |
| 299   | 404304.05     | 2194196.54 | Картометрический<br>метод                              | 5.0   | Закрепление<br>отсутствует  |
| 300   | 404314.29     | 2194205.21 | Картометрический<br>метод                              | 5.0   | Закрепление<br>отсутствует  |
| 301   | 404320.81     | 2194198.07 | Картометрический<br>метод                              | 5.0   | Закрепление<br>отсутствует  |
| 302   | 404333.53     | 2194183.78 | Картометрический<br>метод                              | 5.0   | Закрепление<br>отсутствует  |
| 303   | 404337.87     | 2194179.14 | Картометрический<br>метод                              | 5.0   | Закрепление<br>отсутствует  |
| 288   | 404263.36     | 2194406.20 | Картометрический<br>метод                              | 5.0   | Закрепление<br>отсутствует  |
| 304   | 406723.92     | 2189824.56 | Картометрический<br>метод                              | 5.0   | Закрепление<br>отсутствует  |
| 305   | 406752.41     | 2189826.77 | Картометрический<br>метод                              | 5.0   | Закрепление<br>отсутствует  |
| 306   | 406734.36     | 2189975.71 | Картометрический<br>метод                              | 5.0   | Закрепление<br>отсутствует  |
| 304   | 406723.92     | 2189824.56 | Картометрический<br>метод                              | 5.0   | Закрепление<br>отсутствует  |
| 307   | 396610.89     | 2194739.51 | Картометрический<br>метод                              | 5.0   | Закрепление<br>отсутствует  |
|   |               |            |  |   |   |



| 2. Сведения о характерных точках границ объекта |               |            |  |   |   |
|---|---------------|------------|--|---|---|
| Обозначение<br>характерных точек<br>границ      | Координаты, м |            | Метод<br>определения<br>координат<br>характерной точки | Средняя<br>квадратическая<br>погрешность<br>положения<br>характерной<br>точки (Mt), м | Описание<br>обозначения<br>точки на<br>местности (при<br>наличии) |
|   | X             | Y          |  |   |   |
| 1   | 2             | 3          | 4  | 5   | 6   |
| 308   | 396583.24     | 2194668.43 | Картометрический<br>метод                              | 5.0   | Закрепление<br>отсутствует  |
| 309   | 396561.17     | 2194641.62 | Картометрический<br>метод                              | 5.0   | Закрепление<br>отсутствует  |
| 310   | 396594.67     | 2194629.61 | Картометрический<br>метод                              | 5.0   | Закрепление<br>отсутствует  |
| 311   | 396598.24     | 2194654.34 | Картометрический<br>метод                              | 5.0   | Закрепление<br>отсутствует  |
| 312   | 396613.54     | 2194738.30 | Картометрический<br>метод                              | 5.0   | Закрепление<br>отсутствует  |
| 307   | 396610.89     | 2194739.51 | Картометрический<br>метод                              | 5.0   | Закрепление<br>отсутствует  |
| 313   | 401708.81     | 2196675.65 | Картометрический<br>метод                              | 5.0   | Закрепление<br>отсутствует  |
| 314   | 401705.43     | 2196630.66 | Картометрический<br>метод                              | 5.0   | Закрепление<br>отсутствует  |
| 315   | 401698.62     | 2196616.33 | Картометрический<br>метод                              | 5.0   | Закрепление<br>отсутствует  |
| 316   | 401716.81     | 2196604.89 | Картометрический<br>метод                              | 5.0   | Закрепление<br>отсутствует  |
| 317   | 401749.26     | 2196608.89 | Картометрический<br>метод                              | 5.0   | Закрепление<br>отсутствует  |
| 313   | 401708.81     | 2196675.65 | Картометрический<br>метод                              | 5.0   | Закрепление<br>отсутствует  |
| 318   | 404381.47     | 2193687.15 | Картометрический<br>метод                              | 5.0   | Закрепление<br>отсутствует  |
| 319   | 404369.93     | 2193654.31 | Картометрический<br>метод                              | 5.0   | Закрепление<br>отсутствует  |
| 320   | 404367.36     | 2193645.97 | Картометрический<br>метод                              | 5.0   | Закрепление<br>отсутствует  |
| 321   | 404370.57     | 2193644.22 | Картометрический<br>метод                              | 5.0   | Закрепление<br>отсутствует  |
| 322   | 404402.57     | 2193626.96 | Картометрический<br>метод                              | 5.0   | Закрепление<br>отсутствует  |
| 323   | 404403.31     | 2193633.55 | Картометрический<br>метод                              | 5.0   | Закрепление<br>отсутствует  |
| 324   | 404405.25     | 2193655.93 | Картометрический<br>метод                              | 5.0   | Закрепление<br>отсутствует  |
| 325   | 404407.18     | 2193678.30 | Картометрический<br>метод                              | 5.0   | Закрепление<br>отсутствует  |
| 318   | 404381.47     | 2193687.15 | Картометрический<br>метод                              | 5.0   | Закрепление<br>отсутствует  |
| 326   | 401764.66     | 2196923.32 | Картометрический<br>метод                              | 5.0   | Закрепление<br>отсутствует  |
| 327   | 401670.08     | 2196850.05 | Картометрический<br>метод                              | 5.0   | Закрепление<br>отсутствует  |
| 328   | 401675.97     | 2196841.03 | Картометрический<br>метод                              | 5.0   | Закрепление<br>отсутствует  |
| 329   | 401772.89     | 2196913.18 | Картометрический<br>метод                              | 5.0   | Закрепление<br>отсутствует  |
|   |               |            |  |   |   |



| 2. Сведения о характерных точках границ объекта |               |            |  |   |   |
|---|---------------|------------|--|---|---|
| Обозначение<br>характерных точек<br>границ      | Координаты, м |            | Метод<br>определения<br>координат<br>характерной точки | Средняя<br>квадратическая<br>погрешность<br>положения<br>характерной<br>точки (Mt), м | Описание<br>обозначения<br>точки на<br>местности (при<br>наличии) |
|   | X             | Y          |  |   |   |
| 1   | 2             | 3          | 4  | 5   | 6   |
| 326   | 401764.66     | 2196923.32 | Картометрический<br>метод                              | 5.0   | Закрепление<br>отсутствует  |
| 330   | 401720.87     | 2196771.23 | Картометрический<br>метод                              | 5.0   | Закрепление<br>отсутствует  |
| 331   | 401689.71     | 2196754.27 | Картометрический<br>метод                              | 5.0   | Закрепление<br>отсутствует  |
| 332   | 401684.50     | 2196749.58 | Картометрический<br>метод                              | 5.0   | Закрепление<br>отсутствует  |
| 333   | 401694.31     | 2196742.67 | Картометрический<br>метод                              | 5.0   | Закрепление<br>отсутствует  |
| 334   | 401725.80     | 2196763.25 | Картометрический<br>метод                              | 5.0   | Закрепление<br>отсутствует  |
| 330   | 401720.87     | 2196771.23 | Картометрический<br>метод                              | 5.0   | Закрепление<br>отсутствует  |
| 335   | 404685.02     | 2193979.58 | Картометрический<br>метод                              | 5.0   | Закрепление<br>отсутствует  |
| 336   | 404674.00     | 2193979.28 | Картометрический<br>метод                              | 5.0   | Закрепление<br>отсутствует  |
| 337   | 404659.73     | 2193973.56 | Картометрический<br>метод                              | 5.0   | Закрепление<br>отсутствует  |
| 338   | 404656.48     | 2193973.56 | Картометрический<br>метод                              | 5.0   | Закрепление<br>отсутствует  |
| 339   | 404675.41     | 2193957.56 | Картометрический<br>метод                              | 5.0   | Закрепление<br>отсутствует  |
| 335   | 404685.02     | 2193979.58 | Картометрический<br>метод                              | 5.0   | Закрепление<br>отсутствует  |
| 340   | 407400.77     | 2191246.97 | Картометрический<br>метод                              | 5.0   | Закрепление<br>отсутствует  |
| 341   | 407301.95     | 2191169.26 | Картометрический<br>метод                              | 5.0   | Закрепление<br>отсутствует  |
| 342   | 407288.62     | 2191153.08 | Картометрический<br>метод                              | 5.0   | Закрепление<br>отсутствует  |
| 343   | 407291.00     | 2191151.08 | Картометрический<br>метод                              | 5.0   | Закрепление<br>отсутствует  |
| 344   | 407291.68     | 2191151.91 | Картометрический<br>метод                              | 5.0   | Закрепление<br>отсутствует  |
| 345   | 407314.62     | 2191131.30 | Картометрический<br>метод                              | 5.0   | Закрепление<br>отсутствует  |
| 346   | 407278.52     | 2191089.54 | Картометрический<br>метод                              | 5.0   | Закрепление<br>отсутствует  |
| 347   | 407257.16     | 2191109.73 | Картометрический<br>метод                              | 5.0   | Закрепление<br>отсутствует  |
| 348   | 407259.28     | 2191112.32 | Картометрический<br>метод                              | 5.0   | Закрепление<br>отсутствует  |
| 349   | 407256.94     | 2191114.12 | Картометрический<br>метод                              | 5.0   | Закрепление<br>отсутствует  |
| 350   | 407256.66     | 2191114.29 | Картометрический<br>метод                              | 5.0   | Закрепление<br>отсутствует  |
| 351   | 407195.01     | 2191039.46 | Картометрический<br>метод                              | 5.0   | Закрепление<br>отсутствует  |
|   |               |            |  |   |   |



| 2. Сведения о характерных точках границ объекта |               |            |  |   |   |
|---|---------------|------------|--|---|---|
| Обозначение<br>характерных точек<br>границ      | Координаты, м |            | Метод<br>определения<br>координат<br>характерной точки | Средняя<br>квадратическая<br>погрешность<br>положения<br>характерной<br>точки (Mt), м | Описание<br>обозначения<br>точки на<br>местности (при<br>наличии) |
|   | X             | Y          |  |   |   |
| 1   | 2             | 3          | 4  | 5   | 6   |
| 352   | 407184.00     | 2191020.48 | Картометрический<br>метод                              | 5.0   | Закрепление<br>отсутствует  |
| 353   | 407199.65     | 2191007.62 | Картометрический<br>метод                              | 5.0   | Закрепление<br>отсутствует  |
| 354   | 407190.17     | 2190985.81 | Картометрический<br>метод                              | 5.0   | Закрепление<br>отсутствует  |
| 355   | 407176.26     | 2190937.74 | Картометрический<br>метод                              | 5.0   | Закрепление<br>отсутствует  |
| 356   | 407144.72     | 2190946.98 | Картометрический<br>метод                              | 5.0   | Закрепление<br>отсутствует  |
| 357   | 407143.98     | 2190947.20 | Картометрический<br>метод                              | 5.0   | Закрепление<br>отсутствует  |
| 358   | 407128.75     | 2190873.94 | Картометрический<br>метод                              | 5.0   | Закрепление<br>отсутствует  |
| 359   | 407128.00     | 2190815.98 | Картометрический<br>метод                              | 5.0   | Закрепление<br>отсутствует  |
| 360   | 407178.29     | 2190713.50 | Картометрический<br>метод                              | 5.0   | Закрепление<br>отсутствует  |
| 361   | 407178.70     | 2190713.22 | Картометрический<br>метод                              | 5.0   | Закрепление<br>отсутствует  |
| 362   | 407188.01     | 2190706.85 | Картометрический<br>метод                              | 5.0   | Закрепление<br>отсутствует  |
| 363   | 407263.27     | 2190655.57 | Картометрический<br>метод                              | 5.0   | Закрепление<br>отсутствует  |
| 364   | 407313.30     | 2190626.52 | Картометрический<br>метод                              | 5.0   | Закрепление<br>отсутствует  |
| 365   | 407359.65     | 2190605.35 | Картометрический<br>метод                              | 5.0   | Закрепление<br>отсутствует  |
| 366   | 407372.51     | 2190604.25 | Картометрический<br>метод                              | 5.0   | Закрепление<br>отсутствует  |
| 367   | 407387.47     | 2190602.97 | Картометрический<br>метод                              | 5.0   | Закрепление<br>отсутствует  |
| 368   | 407413.31     | 2190461.64 | Картометрический<br>метод                              | 5.0   | Закрепление<br>отсутствует  |
| 369   | 407426.81     | 2190380.99 | Картометрический<br>метод                              | 5.0   | Закрепление<br>отсутствует  |
| 370   | 407440.30     | 2190300.35 | Картометрический<br>метод                              | 5.0   | Закрепление<br>отсутствует  |
| 371   | 407467.21     | 2190305.85 | Картометрический<br>метод                              | 5.0   | Закрепление<br>отсутствует  |
| 372   | 407386.95     | 2190664.43 | Картометрический<br>метод                              | 5.0   | Закрепление<br>отсутствует  |
| 373   | 407386.02     | 2190668.64 | Картометрический<br>метод                              | 5.0   | Закрепление<br>отсутствует  |
| 374   | 407381.91     | 2190669.22 | Картометрический<br>метод                              | 5.0   | Закрепление<br>отсутствует  |
| 375   | 407374.98     | 2190670.29 | Картометрический<br>метод                              | 5.0   | Закрепление<br>отсутствует  |
| 376   | 407367.24     | 2190671.48 | Картометрический<br>метод                              | 5.0   | Закрепление<br>отсутствует  |
|   |               |            |  |   |   |



| 2. Сведения о характерных точках границ объекта |               |            |  |   |   |
|---|---------------|------------|--|---|---|
| Обозначение<br>характерных точек<br>границ      | Координаты, м |            | Метод<br>определения<br>координат<br>характерной точки | Средняя<br>квадратическая<br>погрешность<br>положения<br>характерной<br>точки (Mt), м | Описание<br>обозначения<br>точки на<br>местности (при<br>наличии) |
|   | X             | Y          |  |   |   |
| 1   | 2             | 3          | 4  | 5   | 6   |
| 377   | 407360.47     | 2190672.51 | Картометрический<br>метод                              | 5.0   | Закрепление<br>отсутствует  |
| 378   | 407355.19     | 2190671.59 | Картометрический<br>метод                              | 5.0   | Закрепление<br>отсутствует  |
| 379   | 407352.26     | 2190675.69 | Картометрический<br>метод                              | 5.0   | Закрепление<br>отсутствует  |
| 380   | 407344.74     | 2190676.95 | Картометрический<br>метод                              | 5.0   | Закрепление<br>отсутствует  |
| 381   | 407338.66     | 2190674.25 | Картометрический<br>метод                              | 5.0   | Закрепление<br>отсутствует  |
| 382   | 407335.73     | 2190674.67 | Картометрический<br>метод                              | 5.0   | Закрепление<br>отсутствует  |
| 383   | 407329.60     | 2190675.57 | Картометрический<br>метод                              | 5.0   | Закрепление<br>отсутствует  |
| 384   | 407326.07     | 2190680.06 | Картометрический<br>метод                              | 5.0   | Закрепление<br>отсутствует  |
| 385   | 407318.98     | 2190674.51 | Картометрический<br>метод                              | 5.0   | Закрепление<br>отсутствует  |
| 386   | 407308.22     | 2190675.92 | Картометрический<br>метод                              | 5.0   | Закрепление<br>отсутствует  |
| 387   | 407303.55     | 2190675.81 | Картометрический<br>метод                              | 5.0   | Закрепление<br>отсутствует  |
| 388   | 407294.95     | 2190681.25 | Картометрический<br>метод                              | 5.0   | Закрепление<br>отсутствует  |
| 389   | 407287.26     | 2190686.32 | Картометрический<br>метод                              | 5.0   | Закрепление<br>отсутствует  |
| 390   | 407274.68     | 2190695.41 | Картометрический<br>метод                              | 5.0   | Закрепление<br>отсутствует  |
| 391   | 407273.32     | 2190695.27 | Картометрический<br>метод                              | 5.0   | Закрепление<br>отсутствует  |
| 392   | 407266.56     | 2190696.58 | Картометрический<br>метод                              | 5.0   | Закрепление<br>отсутствует  |
| 393   | 407258.75     | 2190694.98 | Картометрический<br>метод                              | 5.0   | Закрепление<br>отсутствует  |
| 394   | 407254.67     | 2190698.95 | Картометрический<br>метод                              | 5.0   | Закрепление<br>отсутствует  |
| 395   | 407259.73     | 2190711.77 | Картометрический<br>метод                              | 5.0   | Закрепление<br>отсутствует  |
| 396   | 407258.08     | 2190713.92 | Картометрический<br>метод                              | 5.0   | Закрепление<br>отсутствует  |
| 397   | 407253.38     | 2190729.25 | Картометрический<br>метод                              | 5.0   | Закрепление<br>отсутствует  |
| 398   | 407244.51     | 2190741.87 | Картометрический<br>метод                              | 5.0   | Закрепление<br>отсутствует  |
| 399   | 407238.67     | 2190748.96 | Картометрический<br>метод                              | 5.0   | Закрепление<br>отсутствует  |
| 400   | 407236.59     | 2190751.48 | Картометрический<br>метод                              | 5.0   | Закрепление<br>отсутствует  |
| 401   | 407225.05     | 2190762.53 | Картометрический<br>метод                              | 5.0   | Закрепление<br>отсутствует  |
|   |               |            |  |   |   |



| 2. Сведения о характерных точках границ объекта |               |            |  |   |   |
|---|---------------|------------|--|---|---|
| Обозначение<br>характерных точек<br>границ      | Координаты, м |            | Метод<br>определения<br>координат<br>характерной точки | Средняя<br>квадратическая<br>погрешность<br>положения<br>характерной<br>точки (Mt), м | Описание<br>обозначения<br>точки на<br>местности (при<br>наличии) |
|   | X             | Y          |  |   |   |
| 1   | 2             | 3          | 4  | 5   | 6   |
| 402   | 407218.94     | 2190768.38 | Картометрический<br>метод                              | 5.0   | Закрепление<br>отсутствует  |
| 403   | 407207.77     | 2190783.57 | Картометрический<br>метод                              | 5.0   | Закрепление<br>отсутствует  |
| 404   | 407198.13     | 2190796.49 | Картометрический<br>метод                              | 5.0   | Закрепление<br>отсутствует  |
| 405   | 407190.30     | 2190812.15 | Картометрический<br>метод                              | 5.0   | Закрепление<br>отсутствует  |
| 406   | 407186.20     | 2190830.54 | Картометрический<br>метод                              | 5.0   | Закрепление<br>отсутствует  |
| 407   | 407185.06     | 2190851.26 | Картометрический<br>метод                              | 5.0   | Закрепление<br>отсутствует  |
| 408   | 407180.36     | 2190881.76 | Картометрический<br>метод                              | 5.0   | Закрепление<br>отсутствует  |
| 409   | 407180.90     | 2190896.87 | Картометрический<br>метод                              | 5.0   | Закрепление<br>отсутствует  |
| 410   | 407185.29     | 2190910.17 | Картометрический<br>метод                              | 5.0   | Закрепление<br>отсутствует  |
| 411   | 407198.25     | 2190928.28 | Картометрический<br>метод                              | 5.0   | Закрепление<br>отсутствует  |
| 412   | 407210.07     | 2190952.78 | Картометрический<br>метод                              | 5.0   | Закрепление<br>отсутствует  |
| 413   | 407220.09     | 2190976.46 | Картометрический<br>метод                              | 5.0   | Закрепление<br>отсутствует  |
| 414   | 407234.53     | 2191003.62 | Картометрический<br>метод                              | 5.0   | Закрепление<br>отсутствует  |
| 415   | 407248.26     | 2191026.64 | Картометрический<br>метод                              | 5.0   | Закрепление<br>отсутствует  |
| 416   | 407254.46     | 2191033.28 | Картометрический<br>метод                              | 5.0   | Закрепление<br>отсутствует  |
| 417   | 407262.05     | 2191037.90 | Картометрический<br>метод                              | 5.0   | Закрепление<br>отсутствует  |
| 418   | 407279.98     | 2191068.01 | Картометрический<br>метод                              | 5.0   | Закрепление<br>отсутствует  |
| 419   | 407319.66     | 2191116.76 | Картометрический<br>метод                              | 5.0   | Закрепление<br>отсутствует  |
| 420   | 407374.29     | 2191170.37 | Картометрический<br>метод                              | 5.0   | Закрепление<br>отсутствует  |
| 421   | 407381.23     | 2191178.40 | Картометрический<br>метод                              | 5.0   | Закрепление<br>отсутствует  |
| 422   | 407390.40     | 2191192.94 | Картометрический<br>метод                              | 5.0   | Закрепление<br>отсутствует  |
| 423   | 407403.24     | 2191232.60 | Картометрический<br>метод                              | 5.0   | Закрепление<br>отсутствует  |
| 340   | 407400.77     | 2191246.97 | Картометрический<br>метод                              | 5.0   | Закрепление<br>отсутствует  |
|   |               |            |  |   |   |







|  |                               |   |   |   |   |   |  |
|--|-------------------------------|---|---|---|---|---|--|
| Раздел 3   |                               |   |   |   |   |   |  |
| Сведения о местоположении измененных (уточненных) границ объекта |                               |   |   |   |   |   |  |
| 1. Система координат -   |                               |   |   |   |   |   |  |
| 2. Сведения о характерных точках границ объекта                  |                               |   |   |   |   |   |  |
| Обозначение<br>характерных<br>точек границ                       | Существующие<br>координаты, м |   | Измененные<br>(уточненные)<br>координаты, м |   | Метод<br>определения<br>координат<br>характерной<br>точки | Средняя<br>квадратическая<br>погрешность<br>положения<br>характерной<br>точки (Mt), м | Описание<br>обозначения<br>точки на<br>местности<br>(при<br>наличии) |
|  | X                             | Y | X   | Y |   |   |  |
| 1  | 2                             | 3 | 4   | 5 | 6   | 7   | 8  |
| -  | -                             | - | -   | - | -   | -   |  |
| 3. Сведения о характерных точках части (частей) границы объекта  |                               |   |   |   |   |   |  |
| Обозначение<br>характерных<br>точек части<br>границы             | Существующие<br>координаты, м |   | Измененные<br>(уточненные)<br>координаты, м |   | Метод<br>определения<br>координат<br>характерной<br>точки | Средняя<br>квадратическая<br>погрешность<br>положения<br>характерной<br>точки (Mt), м | Описание<br>обозначения<br>точки на<br>местности<br>(при<br>наличии) |
|  | X                             | Y | X   | Y |   |   |  |
| 1  | 2                             | 3 | 4   | 5 | 6   | 7   | 8  |
| -  | -                             | - | -   | - | -   | -   |  |
|  |                               |   |   |   |   |   |  |



| <b>ТЕКСТОВОЕ ОПИСАНИЕ</b><br><b>местоположения границ населенных пунктов, территориальных зон</b> |                 |                                     |
|---|-----------------|-------------------------------------|
| <b>Прохождение границы</b>  |                 | <b>Описание прохождения границы</b> |
| <b>от точки</b>   | <b>до точки</b> |                                     |
| <b>1</b>  | <b>2</b>        | <b>3</b>                            |
| 1   | 2               | -                                   |
| 2   | 3               | -                                   |
| 3   | 4               | -                                   |
| 4   | 5               | -                                   |
| 5   | 6               | -                                   |
| 6   | 7               | -                                   |
| 7   | 8               | -                                   |
| 8   | 9               | -                                   |
| 9   | 10              | -                                   |
| 10  | 11              | -                                   |
| 11  | 12              | -                                   |
| 12  | 13              | -                                   |
| 13  | 14              | -                                   |
| 14  | 15              | -                                   |
| 15  | 16              | -                                   |
| 16  | 17              | -                                   |
| 17  | 18              | -                                   |
| 18  | 19              | -                                   |
| 19  | 20              | -                                   |
| 20  | 21              | -                                   |
| 21  | 22              | -                                   |
| 22  | 23              | -                                   |
| 23  | 24              | -                                   |
| 24  | 25              | -                                   |
| 25  | 26              | -                                   |
| 26  | 27              | -                                   |
| 27  | 28              | -                                   |
| 28  | 29              | -                                   |
| 29  | 30              | -                                   |
| 30  | 31              | -                                   |
| 31  | 32              | -                                   |
| 32  | 33              | -                                   |
| 33  | 34              | -                                   |
| 34  | 35              | -                                   |
| 35  | 36              | -                                   |
| 36  | 37              | -                                   |
| 37  | 38              | -                                   |



| <b>ТЕКСТОВОЕ ОПИСАНИЕ</b><br><b>местоположения границ населенных пунктов, территориальных зон</b> |                 |                                     |
|---|-----------------|-------------------------------------|
| <b>Прохождение границы</b>  |                 | <b>Описание прохождения границы</b> |
| <b>от точки</b>   | <b>до точки</b> |                                     |
| <b>1</b>  | <b>2</b>        | <b>3</b>                            |
| 38  | 39              | -                                   |
| 39  | 40              | -                                   |
| 40  | 41              | -                                   |
| 41  | 42              | -                                   |
| 42  | 43              | -                                   |
| 43  | 44              | -                                   |
| 44  | 45              | -                                   |
| 45  | 46              | -                                   |
| 46  | 47              | -                                   |
| 47  | 48              | -                                   |
| 48  | 49              | -                                   |
| 49  | 50              | -                                   |
| 50  | 51              | -                                   |
| 51  | 52              | -                                   |
| 52  | 53              | -                                   |
| 53  | 54              | -                                   |
| 54  | 55              | -                                   |
| 55  | 56              | -                                   |
| 56  | 57              | -                                   |
| 57  | 58              | -                                   |
| 58  | 59              | -                                   |
| 59  | 60              | -                                   |
| 60  | 61              | -                                   |
| 61  | 62              | -                                   |
| 62  | 63              | -                                   |
| 63  | 64              | -                                   |
| 64  | 65              | -                                   |
| 65  | 66              | -                                   |
| 66  | 67              | -                                   |
| 67  | 68              | -                                   |
| 68  | 69              | -                                   |
| 69  | 70              | -                                   |
| 70  | 71              | -                                   |
| 71  | 72              | -                                   |
| 72  | 1               | -                                   |
| 73  | 74              | -                                   |
| 74  | 75              | -                                   |



| <b>ТЕКСТОВОЕ ОПИСАНИЕ</b><br><b>местоположения границ населенных пунктов, территориальных зон</b> |                 |                                     |
|---|-----------------|-------------------------------------|
| <b>Прохождение границы</b>  |                 | <b>Описание прохождения границы</b> |
| <b>от точки</b>   | <b>до точки</b> |                                     |
| <b>1</b>  | <b>2</b>        | <b>3</b>                            |
| 75  | 76              | -                                   |
| 76  | 77              | -                                   |
| 77  | 78              | -                                   |
| 78  | 79              | -                                   |
| 79  | 80              | -                                   |
| 80  | 81              | -                                   |
| 81  | 82              | -                                   |
| 82  | 83              | -                                   |
| 83  | 84              | -                                   |
| 84  | 85              | -                                   |
| 85  | 86              | -                                   |
| 86  | 87              | -                                   |
| 87  | 88              | -                                   |
| 88  | 89              | -                                   |
| 89  | 90              | -                                   |
| 90  | 91              | -                                   |
| 91  | 92              | -                                   |
| 92  | 93              | -                                   |
| 93  | 94              | -                                   |
| 94  | 95              | -                                   |
| 95  | 96              | -                                   |
| 96  | 97              | -                                   |
| 97  | 98              | -                                   |
| 98  | 99              | -                                   |
| 99  | 100             | -                                   |
| 100   | 73              | -                                   |
| 101   | 102             | -                                   |
| 102   | 103             | -                                   |
| 103   | 104             | -                                   |
| 104   | 105             | -                                   |
| 105   | 106             | -                                   |
| 106   | 107             | -                                   |
| 107   | 108             | -                                   |
| 108   | 109             | -                                   |
| 109   | 110             | -                                   |
| 110   | 111             | -                                   |
| 111   | 112             | -                                   |



| <b>ТЕКСТОВОЕ ОПИСАНИЕ</b><br><b>местоположения границ населенных пунктов, территориальных зон</b> |                 |                                     |
|---|-----------------|-------------------------------------|
| <b>Прохождение границы</b>  |                 | <b>Описание прохождения границы</b> |
| <b>от точки</b>   | <b>до точки</b> |                                     |
| <b>1</b>  | <b>2</b>        | <b>3</b>                            |
| 112   | 113             | -                                   |
| 113   | 114             | -                                   |
| 114   | 115             | -                                   |
| 115   | 116             | -                                   |
| 116   | 117             | -                                   |
| 117   | 118             | -                                   |
| 118   | 119             | -                                   |
| 119   | 120             | -                                   |
| 120   | 121             | -                                   |
| 121   | 122             | -                                   |
| 122   | 123             | -                                   |
| 123   | 124             | -                                   |
| 124   | 125             | -                                   |
| 125   | 126             | -                                   |
| 126   | 127             | -                                   |
| 127   | 128             | -                                   |
| 128   | 129             | -                                   |
| 129   | 130             | -                                   |
| 130   | 131             | -                                   |
| 131   | 132             | -                                   |
| 132   | 101             | -                                   |
| 133   | 134             | -                                   |
| 134   | 135             | -                                   |
| 135   | 136             | -                                   |
| 136   | 137             | -                                   |
| 137   | 138             | -                                   |
| 138   | 139             | -                                   |
| 139   | 140             | -                                   |
| 140   | 141             | -                                   |
| 141   | 142             | -                                   |
| 142   | 143             | -                                   |
| 143   | 144             | -                                   |
| 144   | 145             | -                                   |
| 145   | 146             | -                                   |
| 146   | 147             | -                                   |
| 147   | 148             | -                                   |
| 148   | 149             | -                                   |



| <b>ТЕКСТОВОЕ ОПИСАНИЕ</b><br><b>местоположения границ населенных пунктов, территориальных зон</b> |                 |                                     |
|---|-----------------|-------------------------------------|
| <b>Прохождение границы</b>  |                 | <b>Описание прохождения границы</b> |
| <b>от точки</b>   | <b>до точки</b> |                                     |
| <b>1</b>  | <b>2</b>        | <b>3</b>                            |
| 149   | 150             | -                                   |
| 150   | 151             | -                                   |
| 151   | 152             | -                                   |
| 152   | 153             | -                                   |
| 153   | 154             | -                                   |
| 154   | 155             | -                                   |
| 155   | 156             | -                                   |
| 156   | 157             | -                                   |
| 157   | 158             | -                                   |
| 158   | 133             | -                                   |
| 159   | 160             | -                                   |
| 160   | 161             | -                                   |
| 161   | 162             | -                                   |
| 162   | 163             | -                                   |
| 163   | 164             | -                                   |
| 164   | 165             | -                                   |
| 165   | 166             | -                                   |
| 166   | 167             | -                                   |
| 167   | 168             | -                                   |
| 168   | 169             | -                                   |
| 169   | 170             | -                                   |
| 170   | 159             | -                                   |
| 171   | 172             | -                                   |
| 172   | 173             | -                                   |
| 173   | 174             | -                                   |
| 174   | 175             | -                                   |
| 175   | 176             | -                                   |
| 176   | 177             | -                                   |
| 177   | 178             | -                                   |
| 178   | 179             | -                                   |
| 179   | 180             | -                                   |
| 180   | 181             | -                                   |
| 181   | 182             | -                                   |
| 182   | 183             | -                                   |
| 183   | 171             | -                                   |
| 184   | 185             | -                                   |
| 185   | 186             | -                                   |



| <b>ТЕКСТОВОЕ ОПИСАНИЕ</b><br><b>местоположения границ населенных пунктов, территориальных зон</b> |                 |                                     |
|---|-----------------|-------------------------------------|
| <b>Прохождение границы</b>  |                 | <b>Описание прохождения границы</b> |
| <b>от точки</b>   | <b>до точки</b> |                                     |
| <b>1</b>  | <b>2</b>        | <b>3</b>                            |
| 186   | 187             | -                                   |
| 187   | 188             | -                                   |
| 188   | 189             | -                                   |
| 189   | 190             | -                                   |
| 190   | 191             | -                                   |
| 191   | 192             | -                                   |
| 192   | 193             | -                                   |
| 193   | 194             | -                                   |
| 194   | 195             | -                                   |
| 195   | 196             | -                                   |
| 196   | 197             | -                                   |
| 197   | 198             | -                                   |
| 198   | 199             | -                                   |
| 199   | 200             | -                                   |
| 200   | 201             | -                                   |
| 201   | 202             | -                                   |
| 202   | 203             | -                                   |
| 203   | 204             | -                                   |
| 204   | 205             | -                                   |
| 205   | 206             | -                                   |
| 206   | 207             | -                                   |
| 207   | 208             | -                                   |
| 208   | 209             | -                                   |
| 209   | 210             | -                                   |
| 210   | 211             | -                                   |
| 211   | 212             | -                                   |
| 212   | 213             | -                                   |
| 213   | 184             | -                                   |
| 214   | 215             | -                                   |
| 215   | 216             | -                                   |
| 216   | 217             | -                                   |
| 217   | 218             | -                                   |
| 218   | 219             | -                                   |
| 219   | 220             | -                                   |
| 220   | 221             | -                                   |
| 221   | 222             | -                                   |
| 222   | 223             | -                                   |



| <b>ТЕКСТОВОЕ ОПИСАНИЕ</b><br><b>местоположения границ населенных пунктов, территориальных зон</b> |                 |                                     |
|---|-----------------|-------------------------------------|
| <b>Прохождение границы</b>  |                 | <b>Описание прохождения границы</b> |
| <b>от точки</b>   | <b>до точки</b> |                                     |
| <b>1</b>  | <b>2</b>        | <b>3</b>                            |
| 223   | 224             | -                                   |
| 224   | 225             | -                                   |
| 225   | 226             | -                                   |
| 226   | 214             | -                                   |
| 227   | 228             | -                                   |
| 228   | 229             | -                                   |
| 229   | 230             | -                                   |
| 230   | 231             | -                                   |
| 231   | 232             | -                                   |
| 232   | 233             | -                                   |
| 233   | 234             | -                                   |
| 234   | 235             | -                                   |
| 235   | 227             | -                                   |
| 236   | 237             | -                                   |
| 237   | 238             | -                                   |
| 238   | 239             | -                                   |
| 239   | 236             | -                                   |
| 240   | 241             | -                                   |
| 241   | 242             | -                                   |
| 242   | 243             | -                                   |
| 243   | 244             | -                                   |
| 244   | 245             | -                                   |
| 245   | 246             | -                                   |
| 246   | 247             | -                                   |
| 247   | 240             | -                                   |
| 248   | 249             | -                                   |
| 249   | 250             | -                                   |
| 250   | 251             | -                                   |
| 251   | 252             | -                                   |
| 252   | 253             | -                                   |
| 253   | 254             | -                                   |
| 254   | 255             | -                                   |
| 255   | 256             | -                                   |
| 256   | 257             | -                                   |
| 257   | 258             | -                                   |
| 258   | 259             | -                                   |
| 259   | 248             | -                                   |



| <b>ТЕКСТОВОЕ ОПИСАНИЕ</b><br><b>местоположения границ населенных пунктов, территориальных зон</b> |                 |                                     |
|---|-----------------|-------------------------------------|
| <b>Прохождение границы</b>  |                 | <b>Описание прохождения границы</b> |
| <b>от точки</b>   | <b>до точки</b> |                                     |
| <b>1</b>  | <b>2</b>        | <b>3</b>                            |
| 260   | 261             | -                                   |
| 261   | 262             | -                                   |
| 262   | 263             | -                                   |
| 263   | 264             | -                                   |
| 264   | 265             | -                                   |
| 265   | 266             | -                                   |
| 266   | 267             | -                                   |
| 267   | 268             | -                                   |
| 268   | 269             | -                                   |
| 269   | 270             | -                                   |
| 270   | 271             | -                                   |
| 271   | 272             | -                                   |
| 272   | 273             | -                                   |
| 273   | 274             | -                                   |
| 274   | 275             | -                                   |
| 275   | 276             | -                                   |
| 276   | 277             | -                                   |
| 277   | 278             | -                                   |
| 278   | 279             | -                                   |
| 279   | 280             | -                                   |
| 280   | 281             | -                                   |
| 281   | 282             | -                                   |
| 282   | 283             | -                                   |
| 283   | 284             | -                                   |
| 284   | 285             | -                                   |
| 285   | 286             | -                                   |
| 286   | 287             | -                                   |
| 287   | 260             | -                                   |
| 288   | 289             | -                                   |
| 289   | 290             | -                                   |
| 290   | 291             | -                                   |
| 291   | 292             | -                                   |
| 292   | 293             | -                                   |
| 293   | 294             | -                                   |
| 294   | 295             | -                                   |
| 295   | 296             | -                                   |
| 296   | 297             | -                                   |



| <b>ТЕКСТОВОЕ ОПИСАНИЕ</b><br><b>местоположения границ населенных пунктов, территориальных зон</b> |                 |                                     |
|---|-----------------|-------------------------------------|
| <b>Прохождение границы</b>  |                 | <b>Описание прохождения границы</b> |
| <b>от точки</b>   | <b>до точки</b> |                                     |
| <b>1</b>  | <b>2</b>        | <b>3</b>                            |
| 297   | 298             | -                                   |
| 298   | 299             | -                                   |
| 299   | 300             | -                                   |
| 300   | 301             | -                                   |
| 301   | 302             | -                                   |
| 302   | 303             | -                                   |
| 303   | 288             | -                                   |
| 304   | 305             | -                                   |
| 305   | 306             | -                                   |
| 306   | 304             | -                                   |
| 307   | 308             | -                                   |
| 308   | 309             | -                                   |
| 309   | 310             | -                                   |
| 310   | 311             | -                                   |
| 311   | 312             | -                                   |
| 312   | 307             | -                                   |
| 313   | 314             | -                                   |
| 314   | 315             | -                                   |
| 315   | 316             | -                                   |
| 316   | 317             | -                                   |
| 317   | 313             | -                                   |
| 318   | 319             | -                                   |
| 319   | 320             | -                                   |
| 320   | 321             | -                                   |
| 321   | 322             | -                                   |
| 322   | 323             | -                                   |
| 323   | 324             | -                                   |
| 324   | 325             | -                                   |
| 325   | 318             | -                                   |
| 326   | 327             | -                                   |
| 327   | 328             | -                                   |
| 328   | 329             | -                                   |
| 329   | 326             | -                                   |
| 330   | 331             | -                                   |
| 331   | 332             | -                                   |
| 332   | 333             | -                                   |
| 333   | 334             | -                                   |



| <b>ТЕКСТОВОЕ ОПИСАНИЕ</b><br><b>местоположения границ населенных пунктов, территориальных зон</b> |                 |                                     |
|---|-----------------|-------------------------------------|
| <b>Прохождение границы</b>  |                 | <b>Описание прохождения границы</b> |
| <b>от точки</b>   | <b>до точки</b> |                                     |
| <b>1</b>  | <b>2</b>        | <b>3</b>                            |
| 334   | 330             | -                                   |
| 335   | 336             | -                                   |
| 336   | 337             | -                                   |
| 337   | 338             | -                                   |
| 338   | 339             | -                                   |
| 339   | 335             | -                                   |
| 340   | 341             | -                                   |
| 341   | 342             | -                                   |
| 342   | 343             | -                                   |
| 343   | 344             | -                                   |
| 344   | 345             | -                                   |
| 345   | 346             | -                                   |
| 346   | 347             | -                                   |
| 347   | 348             | -                                   |
| 348   | 349             | -                                   |
| 349   | 350             | -                                   |
| 350   | 351             | -                                   |
| 351   | 352             | -                                   |
| 352   | 353             | -                                   |
| 353   | 354             | -                                   |
| 354   | 355             | -                                   |
| 355   | 356             | -                                   |
| 356   | 357             | -                                   |
| 357   | 358             | -                                   |
| 358   | 359             | -                                   |
| 359   | 360             | -                                   |
| 360   | 361             | -                                   |
| 361   | 362             | -                                   |
| 362   | 363             | -                                   |
| 363   | 364             | -                                   |
| 364   | 365             | -                                   |
| 365   | 366             | -                                   |
| 366   | 367             | -                                   |
| 367   | 368             | -                                   |
| 368   | 369             | -                                   |
| 369   | 370             | -                                   |
| 370   | 371             | -                                   |



| <b>ТЕКСТОВОЕ ОПИСАНИЕ</b><br><b>местоположения границ населенных пунктов, территориальных зон</b> |                 |                                     |
|---|-----------------|-------------------------------------|
| <b>Прохождение границы</b>  |                 | <b>Описание прохождения границы</b> |
| <b>от точки</b>   | <b>до точки</b> |                                     |
| <b>1</b>  | <b>2</b>        | <b>3</b>                            |
| 371   | 372             | -                                   |
| 372   | 373             | -                                   |
| 373   | 374             | -                                   |
| 374   | 375             | -                                   |
| 375   | 376             | -                                   |
| 376   | 377             | -                                   |
| 377   | 378             | -                                   |
| 378   | 379             | -                                   |
| 379   | 380             | -                                   |
| 380   | 381             | -                                   |
| 381   | 382             | -                                   |
| 382   | 383             | -                                   |
| 383   | 384             | -                                   |
| 384   | 385             | -                                   |
| 385   | 386             | -                                   |
| 386   | 387             | -                                   |
| 387   | 388             | -                                   |
| 388   | 389             | -                                   |
| 389   | 390             | -                                   |
| 390   | 391             | -                                   |
| 391   | 392             | -                                   |
| 392   | 393             | -                                   |
| 393   | 394             | -                                   |
| 394   | 395             | -                                   |
| 395   | 396             | -                                   |
| 396   | 397             | -                                   |
| 397   | 398             | -                                   |
| 398   | 399             | -                                   |
| 399   | 400             | -                                   |
| 400   | 401             | -                                   |
| 401   | 402             | -                                   |
| 402   | 403             | -                                   |
| 403   | 404             | -                                   |
| 404   | 405             | -                                   |
| 405   | 406             | -                                   |
| 406   | 407             | -                                   |
| 407   | 408             | -                                   |



| ТЕКСТОВОЕ ОПИСАНИЕ<br>местоположения границ населенных пунктов, территориальных зон |          |                              |
|---|----------|------------------------------|
| Прохождение границы   |          | Описание прохождения границы |
| от точки  | до точки |                              |
| 1   | 2        | 3                            |
| 408   | 409      | -                            |
| 409   | 410      | -                            |
| 410   | 411      | -                            |
| 411   | 412      | -                            |
| 412   | 413      | -                            |
| 413   | 414      | -                            |
| 414   | 415      | -                            |
| 415   | 416      | -                            |
| 416   | 417      | -                            |
| 417   | 418      | -                            |
| 418   | 419      | -                            |
| 419   | 420      | -                            |
| 420   | 421      | -                            |
| 421   | 422      | -                            |
| 422   | 423      | -                            |
| 423   | 340      | -                            |
|   |          |                              |



**ГРАФИЧЕСКОЕ ОПИСАНИЕ**  
**местоположения границ населенных пунктов, территориальных зон, особо охраняемых природных территорий, зон с особыми условиями использования территории**

**Зона режимных территорий**

(наименование объекта, местоположение границ которого описано (далее - объект))

**Раздел 1**

**Сведения об объекте**

| № п/п | Характеристики объекта  | Описание характеристик                 |
|-------|---|--|
| 1     | 2   | 3                                      |
| 1.    | Местоположение объекта  | Ленинградская область, м. о Гатчинский |
| 2.    | Площадь объекта +/- величина погрешности определения площади (Р +/- Дельта Р) | 20001 +/- 2475 м²                      |
| 3.    | Иные характеристики объекта   | -                                      |



## Раздел 2

|   |
|---|
| <p align="center"><b>Сведения о местоположении границ объекта</b></p> |
|---|

|                                     |
|-------------------------------------|
| 1. Система координат МСК-47, зона 2 |
|-------------------------------------|

2. Сведения о характерных точках границ объекта

| Обозначение<br>характерных точек<br>границ | Координаты, м |            | Метод<br>определения<br>координат<br>характерной точки | Средняя<br>квадратическая<br>погрешность<br>положения<br>характерной<br>точки (Mt), м | Описание<br>обозначения<br>точки на<br>местности (при<br>наличии) |
|--|---------------|------------|--|---|---|
|  | X             | Y          |  |   |   |
| 1  | 2             | 3          | 4  | 5   | 6   |
| 1  | 394946.03     | 2198899.78 | Картометрический<br>метод                              | 5.0   | Закрепление<br>отсутствует  |
| 2  | 394843.16     | 2199055.78 | Картометрический<br>метод                              | 5.0   | Закрепление<br>отсутствует  |
| 3  | 394768.46     | 2198941.99 | Картометрический<br>метод                              | 5.0   | Закрепление<br>отсутствует  |
| 4  | 394841.77     | 2198830.84 | Картометрический<br>метод                              | 5.0   | Закрепление<br>отсутствует  |
| 1  | 394946.03     | 2198899.78 | Картометрический<br>метод                              | 5.0   | Закрепление<br>отсутствует  |

3. Сведения о характерных точках части (частей) границы объекта

| Обозначение<br>характерных точек<br>части границы | Координаты, м |   | Метод<br>определения<br>координат<br>характерной точки | Средняя<br>квадратическая<br>погрешность<br>положения<br>характерной<br>точки (Mt), м | Описание<br>обозначения<br>точки на<br>местности (при<br>наличии) |
|---|---------------|---|--|---|---|
|   | X             | Y |  |   |   |
| 1   | 2             | 3 | 4  | 5   | 6   |
| -   | -             | - | -  | -   | -   |



|  |                               |   |   |   |   |   |  |
|--|-------------------------------|---|---|---|---|---|--|
| Раздел 3   |                               |   |   |   |   |   |  |
| Сведения о местоположении измененных (уточненных) границ объекта |                               |   |   |   |   |   |  |
| 1. Система координат -   |                               |   |   |   |   |   |  |
| 2. Сведения о характерных точках границ объекта                  |                               |   |   |   |   |   |  |
| Обозначение<br>характерных<br>точек границ                       | Существующие<br>координаты, м |   | Измененные<br>(уточненные)<br>координаты, м |   | Метод<br>определения<br>координат<br>характерной<br>точки | Средняя<br>квадратическая<br>погрешность<br>положения<br>характерной<br>точки (Mt), м | Описание<br>обозначения<br>точки на<br>местности<br>(при<br>наличии) |
|  | X                             | Y | X   | Y |   |   |  |
| 1  | 2                             | 3 | 4   | 5 | 6   | 7   | 8  |
| -  | -                             | - | -   | - | -   | -   |  |
| 3. Сведения о характерных точках части (частей) границы объекта  |                               |   |   |   |   |   |  |
| Обозначение<br>характерных<br>точек части<br>границы             | Существующие<br>координаты, м |   | Измененные<br>(уточненные)<br>координаты, м |   | Метод<br>определения<br>координат<br>характерной<br>точки | Средняя<br>квадратическая<br>погрешность<br>положения<br>характерной<br>точки (Mt), м | Описание<br>обозначения<br>точки на<br>местности<br>(при<br>наличии) |
|  | X                             | Y | X   | Y |   |   |  |
| 1  | 2                             | 3 | 4   | 5 | 6   | 7   | 8  |
| -  | -                             | - | -   | - | -   | -   |  |
|  |                               |   |   |   |   |   |  |



| ТЕКСТОВОЕ ОПИСАНИЕ<br>местоположения границ населенных пунктов, территориальных зон |          |                              |
|---|----------|------------------------------|
| Прохождение границы   |          | Описание прохождения границы |
| от точки  | до точки |                              |
| 1   | 2        | 3                            |
| 1   | 2        | -                            |
| 2   | 3        | -                            |
| 3   | 4        | -                            |
| 4   | 1        | -                            |
|   |          |                              |



**ГРАФИЧЕСКОЕ ОПИСАНИЕ**  
**местоположения границ населенных пунктов, территориальных зон, особо**  
**охраняемых природных территорий, зон с особыми условиями использования**  
**территории**

**Зона кладбищ**

(наименование объекта, местоположение границ которого описано (далее - объект))

**Раздел 1**

**Сведения об объекте**

| № п/п | Характеристики объекта  | Описание характеристик                 |
|-------|---|--|
| 1     | 2   | 3                                      |
| 1.    | Местоположение объекта  | Ленинградская область, м. о Гатчинский |
| 2.    | Площадь объекта +/- величина погрешности определения площади (Р +/- Дельта Р) | 79831 +/- 4945 м <sup>2</sup>          |
| 3.    | Иные характеристики объекта   | -                                      |



## Раздел 2

### Сведения о местоположении границ объекта

1. Система координат МСК-47, зона 2

2. Сведения о характерных точках границ объекта

| Обозначение<br>характерных точек<br>границ | Координаты, м |            | Метод<br>определения<br>координат<br>характерной точки | Средняя<br>квадратическая<br>погрешность<br>положения<br>характерной<br>точки (Mt), м | Описание<br>обозначения<br>точки на<br>местности (при<br>наличии) |
|--|---------------|------------|--|---|---|
|  | X             | Y          |  |   |   |
| 1  | 2             | 3          | 4  | 5   | 6   |
| 1  | 402925.08     | 2195632.06 | Картометрический<br>метод                              | 5.0   | Закрепление<br>отсутствует  |
| 2  | 402864.39     | 2195582.28 | Картометрический<br>метод                              | 5.0   | Закрепление<br>отсутствует  |
| 3  | 402854.45     | 2195552.95 | Картометрический<br>метод                              | 5.0   | Закрепление<br>отсутствует  |
| 4  | 402853.84     | 2195543.51 | Картометрический<br>метод                              | 5.0   | Закрепление<br>отсутствует  |
| 5  | 402851.85     | 2195512.95 | Картометрический<br>метод                              | 5.0   | Закрепление<br>отсутствует  |
| 6  | 402859.51     | 2195489.48 | Картометрический<br>метод                              | 5.0   | Закрепление<br>отсутствует  |
| 7  | 402831.01     | 2195177.35 | Картометрический<br>метод                              | 5.0   | Закрепление<br>отсутствует  |
| 8  | 402830.21     | 2195148.91 | Картометрический<br>метод                              | 5.0   | Закрепление<br>отсутствует  |
| 9  | 402865.08     | 2195174.45 | Картометрический<br>метод                              | 5.0   | Закрепление<br>отсутствует  |
| 10   | 402921.17     | 2195210.26 | Картометрический<br>метод                              | 5.0   | Закрепление<br>отсутствует  |
| 11   | 402973.39     | 2195243.60 | Картометрический<br>метод                              | 5.0   | Закрепление<br>отсутствует  |
| 12   | 403011.81     | 2195268.18 | Картометрический<br>метод                              | 5.0   | Закрепление<br>отсутствует  |
| 13   | 403082.25     | 2195304.37 | Картометрический<br>метод                              | 5.0   | Закрепление<br>отсутствует  |
| 14   | 403145.36     | 2195349.98 | Картометрический<br>метод                              | 5.0   | Закрепление<br>отсутствует  |
| 15   | 403155.22     | 2195362.92 | Картометрический<br>метод                              | 5.0   | Закрепление<br>отсутствует  |
| 16   | 403114.68     | 2195415.43 | Картометрический<br>метод                              | 5.0   | Закрепление<br>отсутствует  |
| 17   | 403069.37     | 2195369.71 | Картометрический<br>метод                              | 5.0   | Закрепление<br>отсутствует  |
| 18   | 403045.13     | 2195394.61 | Картометрический<br>метод                              | 5.0   | Закрепление<br>отсутствует  |
| 19   | 403091.50     | 2195439.28 | Картометрический<br>метод                              | 5.0   | Закрепление<br>отсутствует  |
| 20   | 402992.29     | 2195553.68 | Картометрический<br>метод                              | 5.0   | Закрепление<br>отсутствует  |
| 1  | 402925.08     | 2195632.06 | Картометрический<br>метод                              | 5.0   | Закрепление<br>отсутствует  |



3. Сведения о характерных точках части (частей) границы объекта

| Обозначение<br>характерных точек<br>части границы | Координаты, м |   | Метод<br>определения<br>координат<br>характерной точки | Средняя<br>квадратическая<br>погрешность<br>положения<br>характерной<br>точки (Mt), м | Описание<br>обозначения<br>точки на<br>местности (при<br>наличии) |
|---|---------------|---|--|---|---|
|   | X             | Y |  |   |   |
| 1   | 2             | 3 | 4  | 5   | 6   |
| -   | -             | - | -  | -   | -   |



|  |                               |   |   |   |   |   |  |
|--|-------------------------------|---|---|---|---|---|--|
| Раздел 3   |                               |   |   |   |   |   |  |
| Сведения о местоположении измененных (уточненных) границ объекта |                               |   |   |   |   |   |  |
| 1. Система координат -   |                               |   |   |   |   |   |  |
| 2. Сведения о характерных точках границ объекта                  |                               |   |   |   |   |   |  |
| Обозначение<br>характерных<br>точек границ                       | Существующие<br>координаты, м |   | Измененные<br>(уточненные)<br>координаты, м |   | Метод<br>определения<br>координат<br>характерной<br>точки | Средняя<br>квадратическая<br>погрешность<br>положения<br>характерной<br>точки (Mt), м | Описание<br>обозначения<br>точки на<br>местности<br>(при<br>наличии) |
|  | X                             | Y | X   | Y |   |   |  |
| 1  | 2                             | 3 | 4   | 5 | 6   | 7   | 8  |
| -  | -                             | - | -   | - | -   | -   |  |
| 3. Сведения о характерных точках части (частей) границы объекта  |                               |   |   |   |   |   |  |
| Обозначение<br>характерных<br>точек части<br>границы             | Существующие<br>координаты, м |   | Измененные<br>(уточненные)<br>координаты, м |   | Метод<br>определения<br>координат<br>характерной<br>точки | Средняя<br>квадратическая<br>погрешность<br>положения<br>характерной<br>точки (Mt), м | Описание<br>обозначения<br>точки на<br>местности<br>(при<br>наличии) |
|  | X                             | Y | X   | Y |   |   |  |
| 1  | 2                             | 3 | 4   | 5 | 6   | 7   | 8  |
| -  | -                             | - | -   | - | -   | -   |  |
|  |                               |   |   |   |   |   |  |



| ТЕКСТОВОЕ ОПИСАНИЕ<br>местоположения границ населенных пунктов, территориальных зон |          |                              |
|---|----------|------------------------------|
| Прохождение границы   |          | Описание прохождения границы |
| от точки  | до точки |                              |
| 1   | 2        | 3                            |
| 1   | 2        | -                            |
| 2   | 3        | -                            |
| 3   | 4        | -                            |
| 4   | 5        | -                            |
| 5   | 6        | -                            |
| 6   | 7        | -                            |
| 7   | 8        | -                            |
| 8   | 9        | -                            |
| 9   | 10       | -                            |
| 10  | 11       | -                            |
| 11  | 12       | -                            |
| 12  | 13       | -                            |
| 13  | 14       | -                            |
| 14  | 15       | -                            |
| 15  | 16       | -                            |
| 16  | 17       | -                            |
| 17  | 18       | -                            |
| 18  | 19       | -                            |
| 19  | 20       | -                            |
| 20  | 1        | -                            |
|   |          |                              |



**ГРАФИЧЕСКОЕ ОПИСАНИЕ**  
**местоположения границ населенных пунктов, территориальных зон, особо охраняемых природных территорий, зон с особыми условиями использования территории**

**Зона озелененных территорий специального назначения**

(наименование объекта, местоположение границ которого описано (далее - объект))

**Раздел 1**

**Сведения об объекте**

| № п/п | Характеристики объекта  | Описание характеристик                 |
|-------|---|--|
| 1     | 2   | 3                                      |
| 1.    | Местоположение объекта  | Ленинградская область, м. о Гатчинский |
| 2.    | Площадь объекта +/- величина погрешности определения площади (Р +/- Дельта Р) | 2723646 +/- 28881 м <sup>2</sup>       |
| 3.    | Иные характеристики объекта   | -                                      |



## Раздел 2

### Сведения о местоположении границ объекта

1. Система координат МСК-47, зона 2

2. Сведения о характерных точках границ объекта

| Обозначение<br>характерных точек<br>границ | Координаты, м |            | Метод<br>определения<br>координат<br>характерной точки | Средняя<br>квадратическая<br>погрешность<br>положения<br>характерной<br>точки (Mt), м | Описание<br>обозначения<br>точки на<br>местности (при<br>наличии) |
|--|---------------|------------|--|---|---|
|  | X             | Y          |  |   |   |
| 1  | 2             | 3          | 4  | 5   | 6   |
| 1  | 401142.54     | 2198926.56 | Картометрический<br>метод                              | 5.0   | Закрепление<br>отсутствует  |
| 2  | 401112.89     | 2198920.72 | Картометрический<br>метод                              | 5.0   | Закрепление<br>отсутствует  |
| 3  | 401098.33     | 2198920.51 | Картометрический<br>метод                              | 5.0   | Закрепление<br>отсутствует  |
| 4  | 401079.51     | 2198921.61 | Картометрический<br>метод                              | 5.0   | Закрепление<br>отсутствует  |
| 5  | 401057.34     | 2198924.04 | Картометрический<br>метод                              | 5.0   | Закрепление<br>отсутствует  |
| 6  | 401045.72     | 2198923.88 | Картометрический<br>метод                              | 5.0   | Закрепление<br>отсутствует  |
| 7  | 401035.07     | 2198921.11 | Картометрический<br>метод                              | 5.0   | Закрепление<br>отсутствует  |
| 8  | 401019.32     | 2198911.30 | Картометрический<br>метод                              | 5.0   | Закрепление<br>отсутствует  |
| 9  | 401009.78     | 2198902.62 | Картометрический<br>метод                              | 5.0   | Закрепление<br>отсутствует  |
| 10   | 401005.15     | 2198895.01 | Картометрический<br>метод                              | 5.0   | Закрепление<br>отсутствует  |
| 11   | 401000.20     | 2198885.48 | Картометрический<br>метод                              | 5.0   | Закрепление<br>отсутствует  |
| 12   | 400995.85     | 2198873.59 | Картометрический<br>метод                              | 5.0   | Закрепление<br>отсутствует  |
| 13   | 400989.52     | 2198862.30 | Картометрический<br>метод                              | 5.0   | Закрепление<br>отсутствует  |
| 14   | 400980.77     | 2198850.80 | Картометрический<br>метод                              | 5.0   | Закрепление<br>отсутствует  |
| 15   | 400969.77     | 2198841.73 | Картометрический<br>метод                              | 5.0   | Закрепление<br>отсутствует  |
| 16   | 400955.01     | 2198833.61 | Картометрический<br>метод                              | 5.0   | Закрепление<br>отсутствует  |
| 17   | 400960.67     | 2198828.75 | Картометрический<br>метод                              | 5.0   | Закрепление<br>отсутствует  |
| 18   | 400963.37     | 2198824.85 | Картометрический<br>метод                              | 5.0   | Закрепление<br>отсутствует  |
| 19   | 400969.84     | 2198816.39 | Картометрический<br>метод                              | 5.0   | Закрепление<br>отсутствует  |
| 20   | 400975.78     | 2198804.92 | Картометрический<br>метод                              | 5.0   | Закрепление<br>отсутствует  |
| 21   | 400982.29     | 2198785.92 | Картометрический<br>метод                              | 5.0   | Закрепление<br>отсутствует  |
| 22   | 400988.57     | 2198762.11 | Картометрический<br>метод                              | 5.0   | Закрепление<br>отсутствует  |



| 2. Сведения о характерных точках границ объекта |               |            |  |   |   |
|---|---------------|------------|--|---|---|
| Обозначение<br>характерных точек<br>границ      | Координаты, м |            | Метод<br>определения<br>координат<br>характерной точки | Средняя<br>квадратическая<br>погрешность<br>положения<br>характерной<br>точки (Mt), м | Описание<br>обозначения<br>точки на<br>местности (при<br>наличии) |
|   | X             | Y          |  |   |   |
| 1   | 2             | 3          | 4  | 5   | 6   |
| 23  | 401004.35     | 2198704.11 | Картометрический<br>метод                              | 5.0   | Закрепление<br>отсутствует  |
| 24  | 401016.88     | 2198652.96 | Картометрический<br>метод                              | 5.0   | Закрепление<br>отсутствует  |
| 25  | 401020.61     | 2198638.48 | Картометрический<br>метод                              | 5.0   | Закрепление<br>отсутствует  |
| 26  | 401026.69     | 2198613.04 | Картометрический<br>метод                              | 5.0   | Закрепление<br>отсутствует  |
| 27  | 401033.46     | 2198588.78 | Картометрический<br>метод                              | 5.0   | Закрепление<br>отсутствует  |
| 28  | 401047.23     | 2198556.33 | Картометрический<br>метод                              | 5.0   | Закрепление<br>отсутствует  |
| 29  | 401055.00     | 2198543.48 | Картометрический<br>метод                              | 5.0   | Закрепление<br>отсутствует  |
| 30  | 401067.10     | 2198523.68 | Картометрический<br>метод                              | 5.0   | Закрепление<br>отсутствует  |
| 31  | 401077.17     | 2198506.55 | Картометрический<br>метод                              | 5.0   | Закрепление<br>отсутствует  |
| 32  | 401081.90     | 2198498.05 | Картометрический<br>метод                              | 5.0   | Закрепление<br>отсутствует  |
| 33  | 401092.17     | 2198475.13 | Картометрический<br>метод                              | 5.0   | Закрепление<br>отсутствует  |
| 34  | 401114.16     | 2198415.24 | Картометрический<br>метод                              | 5.0   | Закрепление<br>отсутствует  |
| 35  | 401119.56     | 2198397.84 | Картометрический<br>метод                              | 5.0   | Закрепление<br>отсутствует  |
| 36  | 401125.46     | 2198375.55 | Картометрический<br>метод                              | 5.0   | Закрепление<br>отсутствует  |
| 37  | 401130.94     | 2198356.34 | Картометрический<br>метод                              | 5.0   | Закрепление<br>отсутствует  |
| 38  | 401132.78     | 2198336.17 | Картометрический<br>метод                              | 5.0   | Закрепление<br>отсутствует  |
| 39  | 401135.17     | 2198308.54 | Картометрический<br>метод                              | 5.0   | Закрепление<br>отсутствует  |
| 40  | 401136.94     | 2198285.14 | Картометрический<br>метод                              | 5.0   | Закрепление<br>отсутствует  |
| 41  | 401139.26     | 2198270.26 | Картометрический<br>метод                              | 5.0   | Закрепление<br>отсутствует  |
| 42  | 401143.59     | 2198254.86 | Картометрический<br>метод                              | 5.0   | Закрепление<br>отсутствует  |
| 43  | 401163.04     | 2198218.38 | Картометрический<br>метод                              | 5.0   | Закрепление<br>отсутствует  |
| 44  | 401180.22     | 2198192.99 | Картометрический<br>метод                              | 5.0   | Закрепление<br>отсутствует  |
| 45  | 401192.05     | 2198175.53 | Картометрический<br>метод                              | 5.0   | Закрепление<br>отсутствует  |
| 46  | 401204.31     | 2198158.15 | Картометрический<br>метод                              | 5.0   | Закрепление<br>отсутствует  |
| 47  | 401222.18     | 2198139.11 | Картометрический<br>метод                              | 5.0   | Закрепление<br>отсутствует  |
|   |               |            |  |   |   |



| 2. Сведения о характерных точках границ объекта |               |            |  |   |   |
|---|---------------|------------|--|---|---|
| Обозначение<br>характерных точек<br>границ      | Координаты, м |            | Метод<br>определения<br>координат<br>характерной точки | Средняя<br>квадратическая<br>погрешность<br>положения<br>характерной<br>точки (Mt), м | Описание<br>обозначения<br>точки на<br>местности (при<br>наличии) |
|   | X             | Y          |  |   |   |
| 1   | 2             | 3          | 4  | 5   | 6   |
| 48  | 401213.15     | 2198123.11 | Картометрический<br>метод                              | 5.0   | Закрепление<br>отсутствует  |
| 49  | 401211.30     | 2198103.95 | Картометрический<br>метод                              | 5.0   | Закрепление<br>отсутствует  |
| 50  | 401212.97     | 2198087.99 | Картометрический<br>метод                              | 5.0   | Закрепление<br>отсутствует  |
| 51  | 401221.05     | 2198075.30 | Картометрический<br>метод                              | 5.0   | Закрепление<br>отсутствует  |
| 52  | 401231.33     | 2198058.39 | Картометрический<br>метод                              | 5.0   | Закрепление<br>отсутствует  |
| 53  | 401238.26     | 2198048.88 | Картометрический<br>метод                              | 5.0   | Закрепление<br>отсутствует  |
| 54  | 401242.07     | 2198038.85 | Картометрический<br>метод                              | 5.0   | Закрепление<br>отсутствует  |
| 55  | 401243.31     | 2198021.81 | Картометрический<br>метод                              | 5.0   | Закрепление<br>отсутствует  |
| 56  | 401240.98     | 2197989.38 | Картометрический<br>метод                              | 5.0   | Закрепление<br>отсутствует  |
| 57  | 401241.88     | 2197955.87 | Картометрический<br>метод                              | 5.0   | Закрепление<br>отсутствует  |
| 58  | 401242.60     | 2197936.16 | Картометрический<br>метод                              | 5.0   | Закрепление<br>отсутствует  |
| 59  | 401237.01     | 2197921.75 | Картометрический<br>метод                              | 5.0   | Закрепление<br>отсутствует  |
| 60  | 401224.42     | 2197913.68 | Картометрический<br>метод                              | 5.0   | Закрепление<br>отсутствует  |
| 61  | 401216.46     | 2197908.77 | Картометрический<br>метод                              | 5.0   | Закрепление<br>отсутствует  |
| 62  | 401212.88     | 2197901.83 | Картометрический<br>метод                              | 5.0   | Закрепление<br>отсутствует  |
| 63  | 401214.05     | 2197889.62 | Картометрический<br>метод                              | 5.0   | Закрепление<br>отсутствует  |
| 64  | 401215.23     | 2197876.87 | Картометрический<br>метод                              | 5.0   | Закрепление<br>отсутствует  |
| 65  | 401222.25     | 2197860.48 | Картометрический<br>метод                              | 5.0   | Закрепление<br>отсутствует  |
| 66  | 401227.76     | 2197841.36 | Картометрический<br>метод                              | 5.0   | Закрепление<br>отсутствует  |
| 67  | 401240.33     | 2197803.22 | Картометрический<br>метод                              | 5.0   | Закрепление<br>отсутствует  |
| 68  | 401245.81     | 2197785.67 | Картометрический<br>метод                              | 5.0   | Закрепление<br>отсутствует  |
| 69  | 401249.23     | 2197763.94 | Картометрический<br>метод                              | 5.0   | Закрепление<br>отсутствует  |
| 70  | 401251.08     | 2197743.19 | Картометрический<br>метод                              | 5.0   | Закрепление<br>отсутствует  |
| 71  | 401251.27     | 2197721.91 | Картометрический<br>метод                              | 5.0   | Закрепление<br>отсутствует  |
| 72  | 401248.81     | 2197706.97 | Картометрический<br>метод                              | 5.0   | Закрепление<br>отсутствует  |
|   |               |            |  |   |   |



| 2. Сведения о характерных точках границ объекта |               |            |  |   |   |
|---|---------------|------------|--|---|---|
| Обозначение<br>характерных точек<br>границ      | Координаты, м |            | Метод<br>определения<br>координат<br>характерной точки | Средняя<br>квадратическая<br>погрешность<br>положения<br>характерной<br>точки (Mt), м | Описание<br>обозначения<br>точки на<br>местности (при<br>наличии) |
|   | X             | Y          |  |   |   |
| 1   | 2             | 3          | 4  | 5   | 6   |
| 73  | 401248.86     | 2197694.78 | Картометрический<br>метод                              | 5.0   | Закрепление<br>отсутствует  |
| 74  | 401249.66     | 2197677.24 | Картометрический<br>метод                              | 5.0   | Закрепление<br>отсутствует  |
| 75  | 401250.94     | 2197649.61 | Картометрический<br>метод                              | 5.0   | Закрепление<br>отсутствует  |
| 76  | 401250.55     | 2197637.35 | Картометрический<br>метод                              | 5.0   | Закрепление<br>отсутствует  |
| 77  | 401248.54     | 2197629.87 | Картометрический<br>метод                              | 5.0   | Закрепление<br>отсутствует  |
| 78  | 401239.57     | 2197618.29 | Картометрический<br>метод                              | 5.0   | Закрепление<br>отсутствует  |
| 79  | 401252.10     | 2197590.57 | Картометрический<br>метод                              | 5.0   | Закрепление<br>отсутствует  |
| 80  | 401263.72     | 2197548.13 | Картометрический<br>метод                              | 5.0   | Закрепление<br>отсутствует  |
| 81  | 401271.33     | 2197529.61 | Картометрический<br>метод                              | 5.0   | Закрепление<br>отсутствует  |
| 82  | 401283.10     | 2197508.94 | Картометрический<br>метод                              | 5.0   | Закрепление<br>отсутствует  |
| 83  | 401295.49     | 2197500.04 | Картометрический<br>метод                              | 5.0   | Закрепление<br>отсутствует  |
| 84  | 401302.21     | 2197496.57 | Картометрический<br>метод                              | 5.0   | Закрепление<br>отсутствует  |
| 85  | 401302.30     | 2197474.48 | Картометрический<br>метод                              | 5.0   | Закрепление<br>отсутствует  |
| 86  | 401307.40     | 2197445.43 | Картометрический<br>метод                              | 5.0   | Закрепление<br>отсутствует  |
| 87  | 401311.93     | 2197439.65 | Картометрический<br>метод                              | 5.0   | Закрепление<br>отсутствует  |
| 88  | 401314.54     | 2197441.82 | Картометрический<br>метод                              | 5.0   | Закрепление<br>отсутствует  |
| 89  | 401353.85     | 2197403.03 | Картометрический<br>метод                              | 5.0   | Закрепление<br>отсутствует  |
| 90  | 401400.17     | 2197357.93 | Картометрический<br>метод                              | 5.0   | Закрепление<br>отсутствует  |
| 91  | 401436.79     | 2197323.21 | Картометрический<br>метод                              | 5.0   | Закрепление<br>отсутствует  |
| 92  | 401433.27     | 2197320.35 | Картометрический<br>метод                              | 5.0   | Закрепление<br>отсутствует  |
| 93  | 401430.31     | 2197318.51 | Картометрический<br>метод                              | 5.0   | Закрепление<br>отсутствует  |
| 94  | 401435.02     | 2197314.38 | Картометрический<br>метод                              | 5.0   | Закрепление<br>отсутствует  |
| 95  | 401437.71     | 2197316.04 | Картометрический<br>метод                              | 5.0   | Закрепление<br>отсутствует  |
| 96  | 401441.27     | 2197319.07 | Картометрический<br>метод                              | 5.0   | Закрепление<br>отсутствует  |
| 97  | 401472.44     | 2197288.26 | Картометрический<br>метод                              | 5.0   | Закрепление<br>отсутствует  |
|   |               |            |  |   |   |



| 2. Сведения о характерных точках границ объекта |               |            |  |   |   |
|---|---------------|------------|--|---|---|
| Обозначение<br>характерных точек<br>границ      | Координаты, м |            | Метод<br>определения<br>координат<br>характерной точки | Средняя<br>квадратическая<br>погрешность<br>положения<br>характерной<br>точки (Mt), м | Описание<br>обозначения<br>точки на<br>местности (при<br>наличии) |
|   | X             | Y          |  |   |   |
| 1   | 2             | 3          | 4  | 5   | 6   |
| 98  | 401519.21     | 2197242.53 | Картометрический<br>метод                              | 5.0   | Закрепление<br>отсутствует  |
| 99  | 401566.05     | 2197197.03 | Картометрический<br>метод                              | 5.0   | Закрепление<br>отсутствует  |
| 100   | 401610.73     | 2197146.15 | Картометрический<br>метод                              | 5.0   | Закрепление<br>отсутствует  |
| 101   | 401653.32     | 2197098.41 | Картометрический<br>метод                              | 5.0   | Закрепление<br>отсутствует  |
| 102   | 401677.41     | 2197070.14 | Картометрический<br>метод                              | 5.0   | Закрепление<br>отсутствует  |
| 103   | 401713.85     | 2197024.03 | Картометрический<br>метод                              | 5.0   | Закрепление<br>отсутствует  |
| 104   | 401747.58     | 2197049.93 | Картометрический<br>метод                              | 5.0   | Закрепление<br>отсутствует  |
| 105   | 401766.41     | 2197063.83 | Картометрический<br>метод                              | 5.0   | Закрепление<br>отсутствует  |
| 106   | 401859.47     | 2197132.32 | Картометрический<br>метод                              | 5.0   | Закрепление<br>отсутствует  |
| 107   | 401873.79     | 2197144.24 | Картометрический<br>метод                              | 5.0   | Закрепление<br>отсутствует  |
| 108   | 401928.03     | 2197182.88 | Картометрический<br>метод                              | 5.0   | Закрепление<br>отсутствует  |
| 109   | 401901.49     | 2197213.05 | Картометрический<br>метод                              | 5.0   | Закрепление<br>отсутствует  |
| 110   | 401876.85     | 2197245.61 | Картометрический<br>метод                              | 5.0   | Закрепление<br>отсутствует  |
| 111   | 401867.50     | 2197261.26 | Картометрический<br>метод                              | 5.0   | Закрепление<br>отсутствует  |
| 112   | 401853.66     | 2197287.36 | Картометрический<br>метод                              | 5.0   | Закрепление<br>отсутствует  |
| 113   | 401837.45     | 2197312.13 | Картометрический<br>метод                              | 5.0   | Закрепление<br>отсутствует  |
| 114   | 401823.52     | 2197335.03 | Картометрический<br>метод                              | 5.0   | Закрепление<br>отсутствует  |
| 115   | 401814.44     | 2197349.51 | Картометрический<br>метод                              | 5.0   | Закрепление<br>отсутствует  |
| 116   | 401738.14     | 2197475.73 | Картометрический<br>метод                              | 5.0   | Закрепление<br>отсутствует  |
| 117   | 401735.03     | 2197480.88 | Картометрический<br>метод                              | 5.0   | Закрепление<br>отсутствует  |
| 118   | 401657.76     | 2197606.63 | Картометрический<br>метод                              | 5.0   | Закрепление<br>отсутствует  |
| 119   | 401642.83     | 2197633.40 | Картометрический<br>метод                              | 5.0   | Закрепление<br>отсутствует  |
| 120   | 401553.56     | 2197790.84 | Картометрический<br>метод                              | 5.0   | Закрепление<br>отсутствует  |
| 121   | 401521.66     | 2197834.36 | Картометрический<br>метод                              | 5.0   | Закрепление<br>отсутствует  |
| 122   | 401502.34     | 2197856.35 | Картометрический<br>метод                              | 5.0   | Закрепление<br>отсутствует  |
|   |               |            |  |   |   |



| 2. Сведения о характерных точках границ объекта |               |            |  |   |   |
|---|---------------|------------|--|---|---|
| Обозначение<br>характерных точек<br>границ      | Координаты, м |            | Метод<br>определения<br>координат<br>характерной точки | Средняя<br>квадратическая<br>погрешность<br>положения<br>характерной<br>точки (Mt), м | Описание<br>обозначения<br>точки на<br>местности (при<br>наличии) |
|   | X             | Y          |  |   |   |
| 1   | 2             | 3          | 4  | 5   | 6   |
| 123   | 401473.63     | 2197889.56 | Картометрический<br>метод                              | 5.0   | Закрепление<br>отсутствует  |
| 124   | 401464.89     | 2197897.82 | Картометрический<br>метод                              | 5.0   | Закрепление<br>отсутствует  |
| 125   | 401452.36     | 2197921.99 | Картометрический<br>метод                              | 5.0   | Закрепление<br>отсутствует  |
| 126   | 401455.46     | 2197938.23 | Картометрический<br>метод                              | 5.0   | Закрепление<br>отсутствует  |
| 127   | 401452.37     | 2197939.84 | Картометрический<br>метод                              | 5.0   | Закрепление<br>отсутствует  |
| 128   | 401467.85     | 2197970.92 | Картометрический<br>метод                              | 5.0   | Закрепление<br>отсутствует  |
| 129   | 401477.71     | 2197963.81 | Картометрический<br>метод                              | 5.0   | Закрепление<br>отсутствует  |
| 130   | 401499.96     | 2197992.46 | Картометрический<br>метод                              | 5.0   | Закрепление<br>отсутствует  |
| 131   | 401515.99     | 2197993.49 | Картометрический<br>метод                              | 5.0   | Закрепление<br>отсутствует  |
| 132   | 401520.69     | 2198008.76 | Картометрический<br>метод                              | 5.0   | Закрепление<br>отсутствует  |
| 133   | 401513.20     | 2198022.85 | Картометрический<br>метод                              | 5.0   | Закрепление<br>отсутствует  |
| 134   | 401506.80     | 2198048.58 | Картометрический<br>метод                              | 5.0   | Закрепление<br>отсутствует  |
| 135   | 401531.10     | 2198054.20 | Картометрический<br>метод                              | 5.0   | Закрепление<br>отсутствует  |
| 136   | 401530.27     | 2198073.71 | Картометрический<br>метод                              | 5.0   | Закрепление<br>отсутствует  |
| 137   | 401529.69     | 2198084.71 | Картометрический<br>метод                              | 5.0   | Закрепление<br>отсутствует  |
| 138   | 401515.86     | 2198115.08 | Картометрический<br>метод                              | 5.0   | Закрепление<br>отсутствует  |
| 139   | 401515.38     | 2198123.16 | Картометрический<br>метод                              | 5.0   | Закрепление<br>отсутствует  |
| 140   | 401522.50     | 2198145.51 | Картометрический<br>метод                              | 5.0   | Закрепление<br>отсутствует  |
| 141   | 401526.83     | 2198155.66 | Картометрический<br>метод                              | 5.0   | Закрепление<br>отсутствует  |
| 142   | 401524.17     | 2198158.06 | Картометрический<br>метод                              | 5.0   | Закрепление<br>отсутствует  |
| 143   | 401524.07     | 2198158.25 | Картометрический<br>метод                              | 5.0   | Закрепление<br>отсутствует  |
| 144   | 401498.93     | 2198178.99 | Картометрический<br>метод                              | 5.0   | Закрепление<br>отсутствует  |
| 145   | 401489.25     | 2198150.70 | Картометрический<br>метод                              | 5.0   | Закрепление<br>отсутствует  |
| 146   | 401485.82     | 2198153.38 | Картометрический<br>метод                              | 5.0   | Закрепление<br>отсутствует  |
| 147   | 401463.53     | 2198170.89 | Картометрический<br>метод                              | 5.0   | Закрепление<br>отсутствует  |
|   |               |            |  |   |   |



| 2. Сведения о характерных точках границ объекта |               |            |  |   |   |
|---|---------------|------------|--|---|---|
| Обозначение<br>характерных точек<br>границ      | Координаты, м |            | Метод<br>определения<br>координат<br>характерной точки | Средняя<br>квадратическая<br>погрешность<br>положения<br>характерной<br>точки (Mt), м | Описание<br>обозначения<br>точки на<br>местности (при<br>наличии) |
|   | X             | Y          |  |   |   |
| 1   | 2             | 3          | 4  | 5   | 6   |
| 148   | 401453.90     | 2198212.08 | Картометрический<br>метод                              | 5.0   | Закрепление<br>отсутствует  |
| 149   | 401447.01     | 2198230.24 | Картометрический<br>метод                              | 5.0   | Закрепление<br>отсутствует  |
| 150   | 401433.17     | 2198258.57 | Картометрический<br>метод                              | 5.0   | Закрепление<br>отсутствует  |
| 151   | 401423.52     | 2198278.10 | Картометрический<br>метод                              | 5.0   | Закрепление<br>отсутствует  |
| 152   | 401417.41     | 2198299.59 | Картометрический<br>метод                              | 5.0   | Закрепление<br>отсутствует  |
| 153   | 401409.17     | 2198327.81 | Картометрический<br>метод                              | 5.0   | Закрепление<br>отсутствует  |
| 154   | 401397.81     | 2198341.22 | Картометрический<br>метод                              | 5.0   | Закрепление<br>отсутствует  |
| 155   | 401387.28     | 2198352.02 | Картометрический<br>метод                              | 5.0   | Закрепление<br>отсутствует  |
| 156   | 401363.15     | 2198359.38 | Картометрический<br>метод                              | 5.0   | Закрепление<br>отсутствует  |
| 157   | 401349.67     | 2198371.28 | Картометрический<br>метод                              | 5.0   | Закрепление<br>отсутствует  |
| 158   | 401335.45     | 2198412.04 | Картометрический<br>метод                              | 5.0   | Закрепление<br>отсутствует  |
| 159   | 401334.40     | 2198450.35 | Картометрический<br>метод                              | 5.0   | Закрепление<br>отсутствует  |
| 160   | 401318.33     | 2198494.73 | Картометрический<br>метод                              | 5.0   | Закрепление<br>отсутствует  |
| 161   | 401300.10     | 2198549.44 | Картометрический<br>метод                              | 5.0   | Закрепление<br>отсутствует  |
| 162   | 401277.96     | 2198583.82 | Картометрический<br>метод                              | 5.0   | Закрепление<br>отсутствует  |
| 163   | 401255.68     | 2198621.88 | Картометрический<br>метод                              | 5.0   | Закрепление<br>отсутствует  |
| 164   | 401242.23     | 2198645.09 | Картометрический<br>метод                              | 5.0   | Закрепление<br>отсутствует  |
| 165   | 401208.77     | 2198722.11 | Картометрический<br>метод                              | 5.0   | Закрепление<br>отсутствует  |
| 166   | 401206.42     | 2198757.06 | Картометрический<br>метод                              | 5.0   | Закрепление<br>отсутствует  |
| 167   | 401195.48     | 2198787.87 | Картометрический<br>метод                              | 5.0   | Закрепление<br>отсутствует  |
| 168   | 401180.64     | 2198815.86 | Картометрический<br>метод                              | 5.0   | Закрепление<br>отсутствует  |
| 169   | 401157.60     | 2198852.53 | Картометрический<br>метод                              | 5.0   | Закрепление<br>отсутствует  |
| 170   | 401146.69     | 2198889.93 | Картометрический<br>метод                              | 5.0   | Закрепление<br>отсутствует  |
| 171   | 401135.40     | 2198907.91 | Картометрический<br>метод                              | 5.0   | Закрепление<br>отсутствует  |
| 172   | 401133.68     | 2198910.74 | Картометрический<br>метод                              | 5.0   | Закрепление<br>отсутствует  |
|   |               |            |  |   |   |



| 2. Сведения о характерных точках границ объекта |               |            |  |   |   |
|---|---------------|------------|--|---|---|
| Обозначение<br>характерных точек<br>границ      | Координаты, м |            | Метод<br>определения<br>координат<br>характерной точки | Средняя<br>квадратическая<br>погрешность<br>положения<br>характерной<br>точки (Mt), м | Описание<br>обозначения<br>точки на<br>местности (при<br>наличии) |
|   | X             | Y          |  |   |   |
| 1   | 2             | 3          | 4  | 5   | 6   |
| 173   | 401133.60     | 2198915.97 | Картометрический<br>метод                              | 5.0   | Закрепление<br>отсутствует  |
| 1   | 401142.54     | 2198926.56 | Картометрический<br>метод                              | 5.0   | Закрепление<br>отсутствует  |
| 174   | 401069.29     | 2198714.34 | Картометрический<br>метод                              | 5.0   | Закрепление<br>отсутствует  |
| 175   | 401068.52     | 2198703.33 | Картометрический<br>метод                              | 5.0   | Закрепление<br>отсутствует  |
| 176   | 401070.23     | 2198699.61 | Картометрический<br>метод                              | 5.0   | Закрепление<br>отсутствует  |
| 177   | 401075.81     | 2198694.65 | Картометрический<br>метод                              | 5.0   | Закрепление<br>отсутствует  |
| 178   | 401085.11     | 2198692.79 | Картометрический<br>метод                              | 5.0   | Закрепление<br>отсутствует  |
| 179   | 401088.22     | 2198687.82 | Картометрический<br>метод                              | 5.0   | Закрепление<br>отсутствует  |
| 180   | 401088.84     | 2198675.42 | Картометрический<br>метод                              | 5.0   | Закрепление<br>отсутствует  |
| 181   | 401081.18     | 2198668.79 | Картометрический<br>метод                              | 5.0   | Закрепление<br>отсутствует  |
| 182   | 401073.80     | 2198667.66 | Картометрический<br>метод                              | 5.0   | Закрепление<br>отсутствует  |
| 183   | 401066.97     | 2198665.02 | Картометрический<br>метод                              | 5.0   | Закрепление<br>отсутствует  |
| 184   | 401056.12     | 2198659.59 | Картометрический<br>метод                              | 5.0   | Закрепление<br>отсутствует  |
| 185   | 401048.06     | 2198658.81 | Картометрический<br>метод                              | 5.0   | Закрепление<br>отсутствует  |
| 186   | 401044.80     | 2198660.52 | Картометрический<br>метод                              | 5.0   | Закрепление<br>отсутствует  |
| 187   | 401041.23     | 2198668.89 | Картометрический<br>метод                              | 5.0   | Закрепление<br>отсутствует  |
| 188   | 401041.70     | 2198686.73 | Картометрический<br>метод                              | 5.0   | Закрепление<br>отсутствует  |
| 189   | 401045.57     | 2198700.85 | Картометрический<br>метод                              | 5.0   | Закрепление<br>отсутствует  |
| 190   | 401054.10     | 2198704.10 | Картометрический<br>метод                              | 5.0   | Закрепление<br>отсутствует  |
| 191   | 401056.58     | 2198705.66 | Картометрический<br>метод                              | 5.0   | Закрепление<br>отсутствует  |
| 192   | 401064.02     | 2198716.82 | Картометрический<br>метод                              | 5.0   | Закрепление<br>отсутствует  |
| 193   | 401067.12     | 2198716.82 | Картометрический<br>метод                              | 5.0   | Закрепление<br>отсутствует  |
| 174   | 401069.29     | 2198714.34 | Картометрический<br>метод                              | 5.0   | Закрепление<br>отсутствует  |
| 194   | 401303.55     | 2198314.54 | Картометрический<br>метод                              | 5.0   | Закрепление<br>отсутствует  |
| 195   | 401309.76     | 2198311.43 | Картометрический<br>метод                              | 5.0   | Закрепление<br>отсутствует  |
|   |               |            |  |   |   |



| 2. Сведения о характерных точках границ объекта |               |            |  |   |   |
|---|---------------|------------|--|---|---|
| Обозначение<br>характерных точек<br>границ      | Координаты, м |            | Метод<br>определения<br>координат<br>характерной точки | Средняя<br>квадратическая<br>погрешность<br>положения<br>характерной<br>точки (Mt), м | Описание<br>обозначения<br>точки на<br>местности (при<br>наличии) |
|   | X             | Y          |  |   |   |
| 1   | 2             | 3          | 4  | 5   | 6   |
| 196   | 401317.88     | 2198307.10 | Картометрический<br>метод                              | 5.0   | Закрепление<br>отсутствует  |
| 197   | 401325.90     | 2198285.35 | Картометрический<br>метод                              | 5.0   | Закрепление<br>отсутствует  |
| 198   | 401324.04     | 2198276.04 | Картометрический<br>метод                              | 5.0   | Закрепление<br>отсутствует  |
| 199   | 401319.70     | 2198264.26 | Картометрический<br>метод                              | 5.0   | Закрепление<br>отсутствует  |
| 200   | 401314.11     | 2198258.69 | Картометрический<br>метод                              | 5.0   | Закрепление<br>отсутствует  |
| 201   | 401308.53     | 2198258.07 | Картометрический<br>метод                              | 5.0   | Закрепление<br>отсутствует  |
| 202   | 401306.04     | 2198261.80 | Картометрический<br>метод                              | 5.0   | Закрепление<br>отсутствует  |
| 203   | 401305.42     | 2198272.35 | Картометрический<br>метод                              | 5.0   | Закрепление<br>отсутствует  |
| 204   | 401294.87     | 2198294.69 | Картометрический<br>метод                              | 5.0   | Закрепление<br>отсутствует  |
| 205   | 401292.88     | 2198309.83 | Картометрический<br>метод                              | 5.0   | Закрепление<br>отсутствует  |
| 206   | 401297.18     | 2198315.30 | Картометрический<br>метод                              | 5.0   | Закрепление<br>отсутствует  |
| 194   | 401303.55     | 2198314.54 | Картометрический<br>метод                              | 5.0   | Закрепление<br>отсутствует  |
| 207   | 401111.96     | 2198631.35 | Картометрический<br>метод                              | 5.0   | Закрепление<br>отсутствует  |
| 208   | 401117.55     | 2198630.72 | Картометрический<br>метод                              | 5.0   | Закрепление<br>отсутствует  |
| 209   | 401126.24     | 2198631.95 | Картометрический<br>метод                              | 5.0   | Закрепление<br>отсутствует  |
| 210   | 401133.53     | 2198633.64 | Картометрический<br>метод                              | 5.0   | Закрепление<br>отсутствует  |
| 211   | 401138.65     | 2198638.76 | Картометрический<br>метод                              | 5.0   | Закрепление<br>отсутствует  |
| 212   | 401150.44     | 2198638.74 | Картометрический<br>метод                              | 5.0   | Закрепление<br>отсутствует  |
| 213   | 401159.74     | 2198634.39 | Картометрический<br>метод                              | 5.0   | Закрепление<br>отсутствует  |
| 214   | 401161.61     | 2198623.84 | Картометрический<br>метод                              | 5.0   | Закрепление<br>отсутствует  |
| 215   | 401158.51     | 2198616.40 | Картометрический<br>метод                              | 5.0   | Закрепление<br>отсутствует  |
| 216   | 401153.54     | 2198608.96 | Картометрический<br>метод                              | 5.0   | Закрепление<br>отсутствует  |
| 217   | 401147.96     | 2198603.38 | Картометрический<br>метод                              | 5.0   | Закрепление<br>отсутствует  |
| 218   | 401152.31     | 2198596.09 | Картометрический<br>метод                              | 5.0   | Закрепление<br>отсутствует  |
| 219   | 401149.20     | 2198593.30 | Картометрический<br>метод                              | 5.0   | Закрепление<br>отсутствует  |
|   |               |            |  |   |   |



| 2. Сведения о характерных точках границ объекта |               |            |  |   |   |
|---|---------------|------------|--|---|---|
| Обозначение<br>характерных точек<br>границ      | Координаты, м |            | Метод<br>определения<br>координат<br>характерной точки | Средняя<br>квадратическая<br>погрешность<br>положения<br>характерной<br>точки (Mt), м | Описание<br>обозначения<br>точки на<br>местности (при<br>наличии) |
|   | X             | Y          |  |   |   |
| 1   | 2             | 3          | 4  | 5   | 6   |
| 220   | 401143.93     | 2198590.67 | Картометрический<br>метод                              | 5.0   | Закрепление<br>отсутствует  |
| 221   | 401140.52     | 2198590.99 | Картометрический<br>метод                              | 5.0   | Закрепление<br>отсутствует  |
| 222   | 401134.31     | 2198594.72 | Картометрический<br>метод                              | 5.0   | Закрепление<br>отсутствует  |
| 223   | 401125.62     | 2198594.11 | Картометрический<br>метод                              | 5.0   | Закрепление<br>отсутствует  |
| 224   | 401123.30     | 2198591.94 | Картометрический<br>метод                              | 5.0   | Закрепление<br>отсутствует  |
| 225   | 401114.38     | 2198594.19 | Картометрический<br>метод                              | 5.0   | Закрепление<br>отсутствует  |
| 226   | 401108.91     | 2198615.28 | Картометрический<br>метод                              | 5.0   | Закрепление<br>отсутствует  |
| 227   | 401097.69     | 2198635.09 | Картометрический<br>метод                              | 5.0   | Закрепление<br>отсутствует  |
| 228   | 401101.41     | 2198640.67 | Картометрический<br>метод                              | 5.0   | Закрепление<br>отсутствует  |
| 207   | 401111.96     | 2198631.35 | Картометрический<br>метод                              | 5.0   | Закрепление<br>отсутствует  |
| 229   | 407057.58     | 2188933.00 | Картометрический<br>метод                              | 5.0   | Закрепление<br>отсутствует  |
| 230   | 407037.69     | 2188907.22 | Картометрический<br>метод                              | 5.0   | Закрепление<br>отсутствует  |
| 231   | 407080.64     | 2188761.46 | Картометрический<br>метод                              | 5.0   | Закрепление<br>отсутствует  |
| 232   | 407119.98     | 2188761.66 | Картометрический<br>метод                              | 5.0   | Закрепление<br>отсутствует  |
| 233   | 407122.77     | 2188762.40 | Картометрический<br>метод                              | 5.0   | Закрепление<br>отсутствует  |
| 234   | 407123.37     | 2188762.57 | Картометрический<br>метод                              | 5.0   | Закрепление<br>отсутствует  |
| 235   | 407118.51     | 2188775.25 | Картометрический<br>метод                              | 5.0   | Закрепление<br>отсутствует  |
| 236   | 407113.29     | 2188773.13 | Картометрический<br>метод                              | 5.0   | Закрепление<br>отсутствует  |
| 237   | 407099.40     | 2188809.24 | Картометрический<br>метод                              | 5.0   | Закрепление<br>отсутствует  |
| 238   | 407144.53     | 2188826.56 | Картометрический<br>метод                              | 5.0   | Закрепление<br>отсутствует  |
| 239   | 407164.99     | 2188773.45 | Картометрический<br>метод                              | 5.0   | Закрепление<br>отсутствует  |
| 240   | 407132.26     | 2188760.88 | Картометрический<br>метод                              | 5.0   | Закрепление<br>отсутствует  |
| 241   | 407132.31     | 2188756.70 | Картометрический<br>метод                              | 5.0   | Закрепление<br>отсутствует  |
| 242   | 407132.37     | 2188752.68 | Картометрический<br>метод                              | 5.0   | Закрепление<br>отсутствует  |
| 243   | 407120.07     | 2188755.67 | Картометрический<br>метод                              | 5.0   | Закрепление<br>отсутствует  |
|   |               |            |  |   |   |



| 2. Сведения о характерных точках границ объекта |               |            |  |   |   |
|---|---------------|------------|--|---|---|
| Обозначение<br>характерных точек<br>границ      | Координаты, м |            | Метод<br>определения<br>координат<br>характерной точки | Средняя<br>квадратическая<br>погрешность<br>положения<br>характерной<br>точки (Mt), м | Описание<br>обозначения<br>точки на<br>местности (при<br>наличии) |
|   | X             | Y          |  |   |   |
| 1   | 2             | 3          | 4  | 5   | 6   |
| 244   | 407082.17     | 2188755.46 | Картометрический<br>метод                              | 5.0   | Закрепление<br>отсутствует  |
| 245   | 407087.80     | 2188747.80 | Картометрический<br>метод                              | 5.0   | Закрепление<br>отсутствует  |
| 246   | 407095.67     | 2188733.68 | Картометрический<br>метод                              | 5.0   | Закрепление<br>отсутствует  |
| 247   | 407109.93     | 2188706.77 | Картометрический<br>метод                              | 5.0   | Закрепление<br>отсутствует  |
| 248   | 407141.03     | 2188647.31 | Картометрический<br>метод                              | 5.0   | Закрепление<br>отсутствует  |
| 249   | 407173.93     | 2188576.99 | Картометрический<br>метод                              | 5.0   | Закрепление<br>отсутствует  |
| 250   | 407177.81     | 2188567.26 | Картометрический<br>метод                              | 5.0   | Закрепление<br>отсутствует  |
| 251   | 407188.22     | 2188541.37 | Картометрический<br>метод                              | 5.0   | Закрепление<br>отсутствует  |
| 252   | 407198.15     | 2188576.96 | Картометрический<br>метод                              | 5.0   | Закрепление<br>отсутствует  |
| 253   | 407162.48     | 2188646.35 | Картометрический<br>метод                              | 5.0   | Закрепление<br>отсутствует  |
| 254   | 407127.13     | 2188727.10 | Картометрический<br>метод                              | 5.0   | Закрепление<br>отсутствует  |
| 255   | 407122.95     | 2188736.65 | Картометрический<br>метод                              | 5.0   | Закрепление<br>отсутствует  |
| 256   | 407124.08     | 2188737.11 | Картометрический<br>метод                              | 5.0   | Закрепление<br>отсутствует  |
| 257   | 407196.52     | 2188767.00 | Картометрический<br>метод                              | 5.0   | Закрепление<br>отсутствует  |
| 258   | 407159.25     | 2188838.46 | Картометрический<br>метод                              | 5.0   | Закрепление<br>отсутствует  |
| 259   | 407153.65     | 2188843.99 | Картометрический<br>метод                              | 5.0   | Закрепление<br>отсутствует  |
| 260   | 407133.93     | 2188838.04 | Картометрический<br>метод                              | 5.0   | Закрепление<br>отсутствует  |
| 261   | 407088.84     | 2188826.32 | Картометрический<br>метод                              | 5.0   | Закрепление<br>отсутствует  |
| 229   | 407057.58     | 2188933.00 | Картометрический<br>метод                              | 5.0   | Закрепление<br>отсутствует  |
| 262   | 406670.26     | 2189479.68 | Картометрический<br>метод                              | 5.0   | Закрепление<br>отсутствует  |
| 263   | 406638.57     | 2189478.80 | Картометрический<br>метод                              | 5.0   | Закрепление<br>отсутствует  |
| 264   | 406637.85     | 2189467.66 | Картометрический<br>метод                              | 5.0   | Закрепление<br>отсутствует  |
| 265   | 406663.29     | 2189423.14 | Картометрический<br>метод                              | 5.0   | Закрепление<br>отсутствует  |
| 266   | 406676.42     | 2189407.04 | Картометрический<br>метод                              | 5.0   | Закрепление<br>отсутствует  |
| 267   | 406681.24     | 2189410.98 | Картометрический<br>метод                              | 5.0   | Закрепление<br>отсутствует  |
|   |               |            |  |   |   |



| 2. Сведения о характерных точках границ объекта |               |            |  |   |   |
|---|---------------|------------|--|---|---|
| Обозначение<br>характерных точек<br>границ      | Координаты, м |            | Метод<br>определения<br>координат<br>характерной точки | Средняя<br>квадратическая<br>погрешность<br>положения<br>характерной<br>точки (Mt), м | Описание<br>обозначения<br>точки на<br>местности (при<br>наличии) |
|   | X             | Y          |  |   |   |
| 1   | 2             | 3          | 4  | 5   | 6   |
| 268   | 406667.28     | 2189440.74 | Картометрический<br>метод                              | 5.0   | Закрепление<br>отсутствует  |
| 269   | 406656.45     | 2189461.07 | Картометрический<br>метод                              | 5.0   | Закрепление<br>отсутствует  |
| 270   | 406689.45     | 2189473.11 | Картометрический<br>метод                              | 5.0   | Закрепление<br>отсутствует  |
| 262   | 406670.26     | 2189479.68 | Картометрический<br>метод                              | 5.0   | Закрепление<br>отсутствует  |
| 271   | 406702.50     | 2189533.61 | Картометрический<br>метод                              | 5.0   | Закрепление<br>отсутствует  |
| 272   | 406639.30     | 2189482.40 | Картометрический<br>метод                              | 5.0   | Закрепление<br>отсутствует  |
| 273   | 406638.58     | 2189478.88 | Картометрический<br>метод                              | 5.0   | Закрепление<br>отсутствует  |
| 274   | 406670.31     | 2189479.82 | Картометрический<br>метод                              | 5.0   | Закрепление<br>отсутствует  |
| 275   | 406690.04     | 2189473.31 | Картометрический<br>метод                              | 5.0   | Закрепление<br>отсутствует  |
| 276   | 406706.17     | 2189491.01 | Картометрический<br>метод                              | 5.0   | Закрепление<br>отсутствует  |
| 277   | 406708.24     | 2189533.60 | Картометрический<br>метод                              | 5.0   | Закрепление<br>отсутствует  |
| 271   | 406702.50     | 2189533.61 | Картометрический<br>метод                              | 5.0   | Закрепление<br>отсутствует  |
| 278   | 406717.17     | 2189740.28 | Картометрический<br>метод                              | 5.0   | Закрепление<br>отсутствует  |
| 279   | 406697.12     | 2189738.79 | Картометрический<br>метод                              | 5.0   | Закрепление<br>отсутствует  |
| 280   | 406695.24     | 2189707.68 | Картометрический<br>метод                              | 5.0   | Закрепление<br>отсутствует  |
| 281   | 406689.05     | 2189624.11 | Картометрический<br>метод                              | 5.0   | Закрепление<br>отсутствует  |
| 282   | 406682.74     | 2189534.61 | Картометрический<br>метод                              | 5.0   | Закрепление<br>отсутствует  |
| 283   | 406703.06     | 2189552.39 | Картометрический<br>метод                              | 5.0   | Закрепление<br>отсутствует  |
| 278   | 406717.17     | 2189740.28 | Картометрический<br>метод                              | 5.0   | Закрепление<br>отсутствует  |
| 284   | 407281.49     | 2189659.98 | Картометрический<br>метод                              | 5.0   | Закрепление<br>отсутствует  |
| 285   | 407180.76     | 2189654.70 | Картометрический<br>метод                              | 5.0   | Закрепление<br>отсутствует  |
| 286   | 407117.56     | 2189562.25 | Картометрический<br>метод                              | 5.0   | Закрепление<br>отсутствует  |
| 287   | 407261.06     | 2189571.56 | Картометрический<br>метод                              | 5.0   | Закрепление<br>отсутствует  |
| 288   | 407271.80     | 2189613.16 | Картометрический<br>метод                              | 5.0   | Закрепление<br>отсутствует  |
| 284   | 407281.49     | 2189659.98 | Картометрический<br>метод                              | 5.0   | Закрепление<br>отсутствует  |



| 2. Сведения о характерных точках границ объекта |               |            |  |   |   |
|---|---------------|------------|--|---|---|
| Обозначение<br>характерных точек<br>границ      | Координаты, м |            | Метод<br>определения<br>координат<br>характерной точки | Средняя<br>квадратическая<br>погрешность<br>положения<br>характерной<br>точки (Mt), м | Описание<br>обозначения<br>точки на<br>местности (при<br>наличии) |
|   | X             | Y          |  |   |   |
| 1   | 2             | 3          | 4  | 5   | 6   |
| 289   | 407315.15     | 2189848.56 | Картометрический<br>метод                              | 5.0   | Закрепление<br>отсутствует  |
| 290   | 407237.63     | 2189737.19 | Картометрический<br>метод                              | 5.0   | Закрепление<br>отсутствует  |
| 291   | 407192.01     | 2189671.09 | Картометрический<br>метод                              | 5.0   | Закрепление<br>отсутствует  |
| 292   | 407285.67     | 2189678.19 | Картометрический<br>метод                              | 5.0   | Закрепление<br>отсутствует  |
| 293   | 407286.24     | 2189680.40 | Картометрический<br>метод                              | 5.0   | Закрепление<br>отсутствует  |
| 294   | 407306.12     | 2189796.94 | Картометрический<br>метод                              | 5.0   | Закрепление<br>отсутствует  |
| 289   | 407315.15     | 2189848.56 | Картометрический<br>метод                              | 5.0   | Закрепление<br>отсутствует  |
| 295   | 405930.31     | 2190124.27 | Картометрический<br>метод                              | 5.0   | Закрепление<br>отсутствует  |
| 296   | 405946.19     | 2189725.24 | Картометрический<br>метод                              | 5.0   | Закрепление<br>отсутствует  |
| 297   | 405963.19     | 2189674.41 | Картометрический<br>метод                              | 5.0   | Закрепление<br>отсутствует  |
| 298   | 406026.35     | 2189705.54 | Картометрический<br>метод                              | 5.0   | Закрепление<br>отсутствует  |
| 299   | 406011.45     | 2189799.42 | Картометрический<br>метод                              | 5.0   | Закрепление<br>отсутствует  |
| 300   | 406017.60     | 2189879.47 | Картометрический<br>метод                              | 5.0   | Закрепление<br>отсутствует  |
| 301   | 406043.94     | 2189987.39 | Картометрический<br>метод                              | 5.0   | Закрепление<br>отсутствует  |
| 302   | 406027.72     | 2190118.12 | Картометрический<br>метод                              | 5.0   | Закрепление<br>отсутствует  |
| 295   | 405930.31     | 2190124.27 | Картометрический<br>метод                              | 5.0   | Закрепление<br>отсутствует  |
| 303   | 406761.66     | 2190150.41 | Картометрический<br>метод                              | 5.0   | Закрепление<br>отсутствует  |
| 304   | 406741.91     | 2190141.20 | Картометрический<br>метод                              | 5.0   | Закрепление<br>отсутствует  |
| 305   | 406722.60     | 2190065.75 | Картометрический<br>метод                              | 5.0   | Закрепление<br>отсутствует  |
| 306   | 406708.26     | 2189903.06 | Картометрический<br>метод                              | 5.0   | Закрепление<br>отсутствует  |
| 307   | 406700.28     | 2189795.20 | Картометрический<br>метод                              | 5.0   | Закрепление<br>отсутствует  |
| 308   | 406709.14     | 2189794.51 | Картометрический<br>метод                              | 5.0   | Закрепление<br>отсутствует  |
| 309   | 406713.60     | 2189752.13 | Картометрический<br>метод                              | 5.0   | Закрепление<br>отсутствует  |
| 310   | 406718.14     | 2189753.71 | Картометрический<br>метод                              | 5.0   | Закрепление<br>отсутствует  |
| 311   | 406721.70     | 2189787.95 | Картометрический<br>метод                              | 5.0   | Закрепление<br>отсутствует  |
|   |               |            |  |   |   |



| 2. Сведения о характерных точках границ объекта |               |            |  |   |   |
|---|---------------|------------|--|---|---|
| Обозначение<br>характерных точек<br>границ      | Координаты, м |            | Метод<br>определения<br>координат<br>характерной точки | Средняя<br>квадратическая<br>погрешность<br>положения<br>характерной<br>точки (Mt), м | Описание<br>обозначения<br>точки на<br>местности (при<br>наличии) |
|   | X             | Y          |  |   |   |
| 1   | 2             | 3          | 4  | 5   | 6   |
| 312   | 406723.92     | 2189824.56 | Картометрический<br>метод                              | 5.0   | Закрепление<br>отсутствует  |
| 313   | 406734.36     | 2189975.71 | Картометрический<br>метод                              | 5.0   | Закрепление<br>отсутствует  |
| 314   | 406733.17     | 2189985.87 | Картометрический<br>метод                              | 5.0   | Закрепление<br>отсутствует  |
| 315   | 406743.10     | 2190062.86 | Картометрический<br>метод                              | 5.0   | Закрепление<br>отсутствует  |
| 316   | 406759.34     | 2190126.24 | Картометрический<br>метод                              | 5.0   | Закрепление<br>отсутствует  |
| 317   | 406777.77     | 2190134.80 | Картометрический<br>метод                              | 5.0   | Закрепление<br>отсутствует  |
| 303   | 406761.66     | 2190150.41 | Картометрический<br>метод                              | 5.0   | Закрепление<br>отсутствует  |
| 318   | 407414.51     | 2190130.58 | Картометрический<br>метод                              | 5.0   | Закрепление<br>отсутствует  |
| 319   | 407381.51     | 2189946.83 | Картометрический<br>метод                              | 5.0   | Закрепление<br>отсутствует  |
| 320   | 407331.14     | 2189873.75 | Картометрический<br>метод                              | 5.0   | Закрепление<br>отсутствует  |
| 321   | 407319.03     | 2189798.66 | Картометрический<br>метод                              | 5.0   | Закрепление<br>отсутствует  |
| 322   | 407373.59     | 2189805.14 | Картометрический<br>метод                              | 5.0   | Закрепление<br>отсутствует  |
| 323   | 407373.51     | 2189849.52 | Картометрический<br>метод                              | 5.0   | Закрепление<br>отсутствует  |
| 324   | 407427.18     | 2189924.78 | Картометрический<br>метод                              | 5.0   | Закрепление<br>отсутствует  |
| 325   | 407453.56     | 2190081.41 | Картометрический<br>метод                              | 5.0   | Закрепление<br>отсутствует  |
| 326   | 407517.90     | 2190060.08 | Картометрический<br>метод                              | 5.0   | Закрепление<br>отсутствует  |
| 327   | 407530.83     | 2190048.89 | Картометрический<br>метод                              | 5.0   | Закрепление<br>отсутствует  |
| 328   | 407542.72     | 2190039.11 | Картометрический<br>метод                              | 5.0   | Закрепление<br>отсутствует  |
| 329   | 407549.36     | 2190029.67 | Картометрический<br>метод                              | 5.0   | Закрепление<br>отсутствует  |
| 330   | 407549.01     | 2190018.83 | Картометрический<br>метод                              | 5.0   | Закрепление<br>отсутствует  |
| 331   | 407465.35     | 2189847.14 | Картометрический<br>метод                              | 5.0   | Закрепление<br>отсутствует  |
| 332   | 407472.04     | 2189847.10 | Картометрический<br>метод                              | 5.0   | Закрепление<br>отсутствует  |
| 333   | 407504.30     | 2189847.23 | Картометрический<br>метод                              | 5.0   | Закрепление<br>отсутствует  |
| 334   | 407504.18     | 2189878.24 | Картометрический<br>метод                              | 5.0   | Закрепление<br>отсутствует  |
| 335   | 407536.44     | 2189878.38 | Картометрический<br>метод                              | 5.0   | Закрепление<br>отсутствует  |
|   |               |            |  |   |   |



| 2. Сведения о характерных точках границ объекта |               |            |  |   |   |
|---|---------------|------------|--|---|---|
| Обозначение<br>характерных точек<br>границ      | Координаты, м |            | Метод<br>определения<br>координат<br>характерной точки | Средняя<br>квадратическая<br>погрешность<br>положения<br>характерной<br>точки (Mt), м | Описание<br>обозначения<br>точки на<br>местности (при<br>наличии) |
|   | X             | Y          |  |   |   |
| 1   | 2             | 3          | 4  | 5   | 6   |
| 336   | 407536.57     | 2189847.37 | Картометрический<br>метод                              | 5.0   | Закрепление<br>отсутствует  |
| 337   | 407536.01     | 2189814.12 | Картометрический<br>метод                              | 5.0   | Закрепление<br>отсутствует  |
| 338   | 407555.00     | 2189814.36 | Картометрический<br>метод                              | 5.0   | Закрепление<br>отсутствует  |
| 339   | 407565.63     | 2189830.20 | Картометрический<br>метод                              | 5.0   | Закрепление<br>отсутствует  |
| 340   | 407569.44     | 2189860.81 | Картометрический<br>метод                              | 5.0   | Закрепление<br>отсутствует  |
| 341   | 407574.20     | 2189910.03 | Картометрический<br>метод                              | 5.0   | Закрепление<br>отсутствует  |
| 342   | 407575.55     | 2189954.74 | Картометрический<br>метод                              | 5.0   | Закрепление<br>отсутствует  |
| 343   | 407572.23     | 2190012.79 | Картометрический<br>метод                              | 5.0   | Закрепление<br>отсутствует  |
| 344   | 407563.33     | 2190044.80 | Картометрический<br>метод                              | 5.0   | Закрепление<br>отсутствует  |
| 345   | 407543.78     | 2190069.70 | Картометрический<br>метод                              | 5.0   | Закрепление<br>отсутствует  |
| 346   | 407509.16     | 2190078.13 | Картометрический<br>метод                              | 5.0   | Закрепление<br>отсутствует  |
| 347   | 407465.17     | 2190080.16 | Картометрический<br>метод                              | 5.0   | Закрепление<br>отсутствует  |
| 348   | 407449.14     | 2190083.22 | Картометрический<br>метод                              | 5.0   | Закрепление<br>отсутствует  |
| 349   | 407442.57     | 2190092.69 | Картометрический<br>метод                              | 5.0   | Закрепление<br>отсутствует  |
| 350   | 407438.22     | 2190105.97 | Картометрический<br>метод                              | 5.0   | Закрепление<br>отсутствует  |
| 351   | 407424.20     | 2190118.86 | Картометрический<br>метод                              | 5.0   | Закрепление<br>отсутствует  |
| 318   | 407414.51     | 2190130.58 | Картометрический<br>метод                              | 5.0   | Закрепление<br>отсутствует  |
| 352   | 406159.49     | 2190485.14 | Картометрический<br>метод                              | 5.0   | Закрепление<br>отсутствует  |
| 353   | 406158.94     | 2190444.17 | Картометрический<br>метод                              | 5.0   | Закрепление<br>отсутствует  |
| 354   | 406072.35     | 2190443.12 | Картометрический<br>метод                              | 5.0   | Закрепление<br>отсутствует  |
| 355   | 406072.62     | 2190403.16 | Картометрический<br>метод                              | 5.0   | Закрепление<br>отсутствует  |
| 356   | 406172.44     | 2190403.10 | Картометрический<br>метод                              | 5.0   | Закрепление<br>отсутствует  |
| 357   | 406170.94     | 2190271.09 | Картометрический<br>метод                              | 5.0   | Закрепление<br>отсутствует  |
| 358   | 406086.45     | 2190272.28 | Картометрический<br>метод                              | 5.0   | Закрепление<br>отсутствует  |
| 359   | 406048.42     | 2190222.19 | Картометрический<br>метод                              | 5.0   | Закрепление<br>отсутствует  |
|   |               |            |  |   |   |



| 2. Сведения о характерных точках границ объекта |               |            |  |   |   |
|---|---------------|------------|--|---|---|
| Обозначение<br>характерных точек<br>границ      | Координаты, м |            | Метод<br>определения<br>координат<br>характерной точки | Средняя<br>квадратическая<br>погрешность<br>положения<br>характерной<br>точки (Mt), м | Описание<br>обозначения<br>точки на<br>местности (при<br>наличии) |
|   | X             | Y          |  |   |   |
| 1   | 2             | 3          | 4  | 5   | 6   |
| 360   | 406047.71     | 2190158.77 | Картометрический<br>метод                              | 5.0   | Закрепление<br>отсутствует  |
| 361   | 406050.30     | 2190153.51 | Картометрический<br>метод                              | 5.0   | Закрепление<br>отсутствует  |
| 362   | 406076.15     | 2190152.71 | Картометрический<br>метод                              | 5.0   | Закрепление<br>отсутствует  |
| 363   | 406151.92     | 2190147.72 | Картометрический<br>метод                              | 5.0   | Закрепление<br>отсутствует  |
| 364   | 406150.42     | 2190187.69 | Картометрический<br>метод                              | 5.0   | Закрепление<br>отсутствует  |
| 365   | 406203.00     | 2190178.37 | Картометрический<br>метод                              | 5.0   | Закрепление<br>отсутствует  |
| 366   | 406200.50     | 2190218.11 | Картометрический<br>метод                              | 5.0   | Закрепление<br>отсутствует  |
| 367   | 406244.64     | 2190211.95 | Картометрический<br>метод                              | 5.0   | Закрепление<br>отсутствует  |
| 368   | 406241.21     | 2190270.16 | Картометрический<br>метод                              | 5.0   | Закрепление<br>отсутствует  |
| 369   | 406243.13     | 2190270.33 | Картометрический<br>метод                              | 5.0   | Закрепление<br>отсутствует  |
| 370   | 406245.08     | 2190483.32 | Картометрический<br>метод                              | 5.0   | Закрепление<br>отсутствует  |
| 371   | 406209.48     | 2190484.20 | Картометрический<br>метод                              | 5.0   | Закрепление<br>отсутствует  |
| 352   | 406159.49     | 2190485.14 | Картометрический<br>метод                              | 5.0   | Закрепление<br>отсутствует  |
| 372   | 406193.08     | 2191080.48 | Картометрический<br>метод                              | 5.0   | Закрепление<br>отсутствует  |
| 373   | 406056.87     | 2190759.91 | Картометрический<br>метод                              | 5.0   | Закрепление<br>отсутствует  |
| 374   | 405982.36     | 2190584.31 | Картометрический<br>метод                              | 5.0   | Закрепление<br>отсутствует  |
| 375   | 405961.99     | 2190542.10 | Картометрический<br>метод                              | 5.0   | Закрепление<br>отсутствует  |
| 376   | 405934.15     | 2190542.44 | Картометрический<br>метод                              | 5.0   | Закрепление<br>отсутствует  |
| 377   | 405931.91     | 2190371.17 | Картометрический<br>метод                              | 5.0   | Закрепление<br>отсутствует  |
| 378   | 405961.52     | 2190441.70 | Картометрический<br>метод                              | 5.0   | Закрепление<br>отсутствует  |
| 379   | 406012.96     | 2190442.37 | Картометрический<br>метод                              | 5.0   | Закрепление<br>отсутствует  |
| 380   | 405992.12     | 2190514.53 | Картометрический<br>метод                              | 5.0   | Закрепление<br>отсутствует  |
| 381   | 406020.79     | 2190578.43 | Картометрический<br>метод                              | 5.0   | Закрепление<br>отсутствует  |
| 382   | 406083.22     | 2190731.15 | Картометрический<br>метод                              | 5.0   | Закрепление<br>отсутствует  |
| 383   | 406128.11     | 2190845.85 | Картометрический<br>метод                              | 5.0   | Закрепление<br>отсутствует  |
|   |               |            |  |   |   |



| 2. Сведения о характерных точках границ объекта |               |            |  |   |   |
|---|---------------|------------|--|---|---|
| Обозначение<br>характерных точек<br>границ      | Координаты, м |            | Метод<br>определения<br>координат<br>характерной точки | Средняя<br>квадратическая<br>погрешность<br>положения<br>характерной<br>точки (Mt), м | Описание<br>обозначения<br>точки на<br>местности (при<br>наличии) |
|   | X             | Y          |  |   |   |
| 1   | 2             | 3          | 4  | 5   | 6   |
| 384   | 406185.00     | 2190988.10 | Картометрический<br>метод                              | 5.0   | Закрепление<br>отсутствует  |
| 385   | 406211.03     | 2191052.51 | Картометрический<br>метод                              | 5.0   | Закрепление<br>отсутствует  |
| 386   | 406217.43     | 2191061.15 | Картометрический<br>метод                              | 5.0   | Закрепление<br>отсутствует  |
| 387   | 406215.98     | 2191080.34 | Картометрический<br>метод                              | 5.0   | Закрепление<br>отсутствует  |
| 372   | 406193.08     | 2191080.48 | Картометрический<br>метод                              | 5.0   | Закрепление<br>отсутствует  |
| 388   | 407403.96     | 2191297.12 | Картометрический<br>метод                              | 5.0   | Закрепление<br>отсутствует  |
| 389   | 407376.20     | 2191293.59 | Картометрический<br>метод                              | 5.0   | Закрепление<br>отсутствует  |
| 390   | 407240.71     | 2191226.74 | Картометрический<br>метод                              | 5.0   | Закрепление<br>отсутствует  |
| 391   | 407296.35     | 2191177.53 | Картометрический<br>метод                              | 5.0   | Закрепление<br>отсутствует  |
| 392   | 407300.57     | 2191182.44 | Картометрический<br>метод                              | 5.0   | Закрепление<br>отсутствует  |
| 393   | 407394.75     | 2191257.62 | Картометрический<br>метод                              | 5.0   | Закрепление<br>отсутствует  |
| 394   | 407385.04     | 2191270.98 | Картометрический<br>метод                              | 5.0   | Закрепление<br>отсутствует  |
| 395   | 407400.68     | 2191287.48 | Картометрический<br>метод                              | 5.0   | Закрепление<br>отсутствует  |
| 388   | 407403.96     | 2191297.12 | Картометрический<br>метод                              | 5.0   | Закрепление<br>отсутствует  |
| 396   | 407758.29     | 2191438.38 | Картометрический<br>метод                              | 5.0   | Закрепление<br>отсутствует  |
| 397   | 407818.14     | 2191473.36 | Картометрический<br>метод                              | 5.0   | Закрепление<br>отсутствует  |
| 398   | 407810.22     | 2191483.32 | Картометрический<br>метод                              | 5.0   | Закрепление<br>отсутствует  |
| 399   | 407805.93     | 2191488.72 | Картометрический<br>метод                              | 5.0   | Закрепление<br>отсутствует  |
| 400   | 407764.21     | 2191485.49 | Картометрический<br>метод                              | 5.0   | Закрепление<br>отсутствует  |
| 401   | 407748.06     | 2191473.04 | Картометрический<br>метод                              | 5.0   | Закрепление<br>отсутствует  |
| 402   | 407738.94     | 2191484.48 | Картометрический<br>метод                              | 5.0   | Закрепление<br>отсутствует  |
| 403   | 407719.69     | 2191483.58 | Картометрический<br>метод                              | 5.0   | Закрепление<br>отсутствует  |
| 404   | 407737.88     | 2191451.98 | Картометрический<br>метод                              | 5.0   | Закрепление<br>отсутствует  |
| 405   | 407743.93     | 2191442.51 | Картометрический<br>метод                              | 5.0   | Закрепление<br>отсутствует  |
| 396   | 407758.29     | 2191438.38 | Картометрический<br>метод                              | 5.0   | Закрепление<br>отсутствует  |
|   |               |            |  |   |   |



| 2. Сведения о характерных точках границ объекта |               |            |  |   |   |
|---|---------------|------------|--|---|---|
| Обозначение<br>характерных точек<br>границ      | Координаты, м |            | Метод<br>определения<br>координат<br>характерной точки | Средняя<br>квадратическая<br>погрешность<br>положения<br>характерной<br>точки (Mt), м | Описание<br>обозначения<br>точки на<br>местности (при<br>наличии) |
|   | X             | Y          |  |   |   |
| 1   | 2             | 3          | 4  | 5   | 6   |
| 406   | 407818.14     | 2191473.36 | Картометрический<br>метод                              | 5.0   | Закрепление<br>отсутствует  |
| 407   | 407785.85     | 2191454.39 | Картометрический<br>метод                              | 5.0   | Закрепление<br>отсутствует  |
| 408   | 407814.32     | 2191441.64 | Картометрический<br>метод                              | 5.0   | Закрепление<br>отсутствует  |
| 409   | 407883.46     | 2191487.60 | Картометрический<br>метод                              | 5.0   | Закрепление<br>отсутствует  |
| 410   | 407901.01     | 2191485.54 | Картометрический<br>метод                              | 5.0   | Закрепление<br>отсутствует  |
| 411   | 407933.36     | 2191500.83 | Картометрический<br>метод                              | 5.0   | Закрепление<br>отсутствует  |
| 412   | 407966.48     | 2191516.18 | Картометрический<br>метод                              | 5.0   | Закрепление<br>отсутствует  |
| 413   | 407993.68     | 2191528.54 | Картометрический<br>метод                              | 5.0   | Закрепление<br>отсутствует  |
| 414   | 408088.31     | 2191580.96 | Картометрический<br>метод                              | 5.0   | Закрепление<br>отсутствует  |
| 415   | 408037.96     | 2191634.82 | Картометрический<br>метод                              | 5.0   | Закрепление<br>отсутствует  |
| 416   | 408027.74     | 2191626.28 | Картометрический<br>метод                              | 5.0   | Закрепление<br>отсутствует  |
| 417   | 408035.10     | 2191615.71 | Картометрический<br>метод                              | 5.0   | Закрепление<br>отсутствует  |
| 418   | 407990.40     | 2191574.94 | Картометрический<br>метод                              | 5.0   | Закрепление<br>отсутствует  |
| 419   | 407954.35     | 2191550.47 | Картометрический<br>метод                              | 5.0   | Закрепление<br>отсутствует  |
| 420   | 407947.05     | 2191562.51 | Картометрический<br>метод                              | 5.0   | Закрепление<br>отсутствует  |
| 421   | 407900.75     | 2191529.80 | Картометрический<br>метод                              | 5.0   | Закрепление<br>отсутствует  |
| 422   | 407861.63     | 2191498.15 | Картометрический<br>метод                              | 5.0   | Закрепление<br>отсутствует  |
| 423   | 407830.36     | 2191480.50 | Картометрический<br>метод                              | 5.0   | Закрепление<br>отсутствует  |
| 406   | 407818.14     | 2191473.36 | Картометрический<br>метод                              | 5.0   | Закрепление<br>отсутствует  |
| 424   | 402964.31     | 2191998.15 | Картометрический<br>метод                              | 5.0   | Закрепление<br>отсутствует  |
| 425   | 402953.11     | 2191985.48 | Картометрический<br>метод                              | 5.0   | Закрепление<br>отсутствует  |
| 426   | 403049.23     | 2191909.02 | Картометрический<br>метод                              | 5.0   | Закрепление<br>отсутствует  |
| 427   | 403122.72     | 2191844.62 | Картометрический<br>метод                              | 5.0   | Закрепление<br>отсутствует  |
| 428   | 403134.84     | 2191851.44 | Картометрический<br>метод                              | 5.0   | Закрепление<br>отсутствует  |
| 424   | 402964.31     | 2191998.15 | Картометрический<br>метод                              | 5.0   | Закрепление<br>отсутствует  |
|   |               |            |  |   |   |



| 2. Сведения о характерных точках границ объекта |               |            |  |   |   |
|---|---------------|------------|--|---|---|
| Обозначение<br>характерных точек<br>границ      | Координаты, м |            | Метод<br>определения<br>координат<br>характерной точки | Средняя<br>квадратическая<br>погрешность<br>положения<br>характерной<br>точки (Mt), м | Описание<br>обозначения<br>точки на<br>местности (при<br>наличии) |
|   | X             | Y          |  |   |   |
| 1   | 2             | 3          | 4  | 5   | 6   |
| 429   | 405152.22     | 2193404.70 | Картометрический<br>метод                              | 5.0   | Закрепление<br>отсутствует  |
| 430   | 405116.75     | 2193379.62 | Картометрический<br>метод                              | 5.0   | Закрепление<br>отсутствует  |
| 431   | 405071.77     | 2193359.10 | Картометрический<br>метод                              | 5.0   | Закрепление<br>отсутствует  |
| 432   | 405068.46     | 2193357.21 | Картометрический<br>метод                              | 5.0   | Закрепление<br>отсутствует  |
| 433   | 405012.45     | 2193325.27 | Картометрический<br>метод                              | 5.0   | Закрепление<br>отсутствует  |
| 434   | 404990.65     | 2193324.01 | Картометрический<br>метод                              | 5.0   | Закрепление<br>отсутствует  |
| 435   | 405235.95     | 2193185.36 | Картометрический<br>метод                              | 5.0   | Закрепление<br>отсутствует  |
| 436   | 405257.73     | 2193196.69 | Картометрический<br>метод                              | 5.0   | Закрепление<br>отсутствует  |
| 429   | 405152.22     | 2193404.70 | Картометрический<br>метод                              | 5.0   | Закрепление<br>отсутствует  |
| 437   | 405265.72     | 2193472.36 | Картометрический<br>метод                              | 5.0   | Закрепление<br>отсутствует  |
| 438   | 405265.73     | 2193488.94 | Картометрический<br>метод                              | 5.0   | Закрепление<br>отсутствует  |
| 439   | 405254.06     | 2193510.40 | Картометрический<br>метод                              | 5.0   | Закрепление<br>отсутствует  |
| 440   | 405227.28     | 2193563.84 | Картометрический<br>метод                              | 5.0   | Закрепление<br>отсутствует  |
| 441   | 405211.09     | 2193585.42 | Картометрический<br>метод                              | 5.0   | Закрепление<br>отсутствует  |
| 442   | 405201.97     | 2193615.17 | Картометрический<br>метод                              | 5.0   | Закрепление<br>отсутствует  |
| 443   | 405195.13     | 2193670.41 | Картометрический<br>метод                              | 5.0   | Закрепление<br>отсутствует  |
| 444   | 405190.91     | 2193725.26 | Картометрический<br>метод                              | 5.0   | Закрепление<br>отсутствует  |
| 445   | 405190.38     | 2193725.28 | Картометрический<br>метод                              | 5.0   | Закрепление<br>отсутствует  |
| 446   | 405187.10     | 2193664.98 | Картометрический<br>метод                              | 5.0   | Закрепление<br>отсутствует  |
| 447   | 405194.55     | 2193619.55 | Картометрический<br>метод                              | 5.0   | Закрепление<br>отсутствует  |
| 448   | 405204.38     | 2193583.95 | Картометрический<br>метод                              | 5.0   | Закрепление<br>отсутствует  |
| 449   | 405232.18     | 2193541.91 | Картометрический<br>метод                              | 5.0   | Закрепление<br>отсутствует  |
| 450   | 405256.24     | 2193485.30 | Картометрический<br>метод                              | 5.0   | Закрепление<br>отсутствует  |
| 437   | 405265.72     | 2193472.36 | Картометрический<br>метод                              | 5.0   | Закрепление<br>отсутствует  |
| 451   | 405265.73     | 2193488.94 | Картометрический<br>метод                              | 5.0   | Закрепление<br>отсутствует  |
|   |               |            |  |   |   |



| 2. Сведения о характерных точках границ объекта |               |            |  |   |   |
|---|---------------|------------|--|---|---|
| Обозначение<br>характерных точек<br>границ      | Координаты, м |            | Метод<br>определения<br>координат<br>характерной точки | Средняя<br>квадратическая<br>погрешность<br>положения<br>характерной<br>точки (Mt), м | Описание<br>обозначения<br>точки на<br>местности (при<br>наличии) |
|   | X             | Y          |  |   |   |
| 1   | 2             | 3          | 4  | 5   | 6   |
| 452   | 405265.73     | 2193551.06 | Картометрический<br>метод                              | 5.0   | Закрепление<br>отсутствует  |
| 453   | 405210.20     | 2193683.85 | Картометрический<br>метод                              | 5.0   | Закрепление<br>отсутствует  |
| 454   | 405193.37     | 2193731.08 | Картометрический<br>метод                              | 5.0   | Закрепление<br>отсутствует  |
| 455   | 405190.66     | 2193730.62 | Картометрический<br>метод                              | 5.0   | Закрепление<br>отсутствует  |
| 456   | 405195.24     | 2193670.42 | Картометрический<br>метод                              | 5.0   | Закрепление<br>отсутствует  |
| 457   | 405202.03     | 2193615.19 | Картометрический<br>метод                              | 5.0   | Закрепление<br>отсутствует  |
| 458   | 405211.14     | 2193585.44 | Картометрический<br>метод                              | 5.0   | Закрепление<br>отсутствует  |
| 459   | 405227.35     | 2193563.88 | Картометрический<br>метод                              | 5.0   | Закрепление<br>отсутствует  |
| 460   | 405254.08     | 2193510.41 | Картометрический<br>метод                              | 5.0   | Закрепление<br>отсутствует  |
| 451   | 405265.73     | 2193488.94 | Картометрический<br>метод                              | 5.0   | Закрепление<br>отсутствует  |
| 461   | 404012.64     | 2194511.09 | Картометрический<br>метод                              | 5.0   | Закрепление<br>отсутствует  |
| 462   | 403984.41     | 2194492.31 | Картометрический<br>метод                              | 5.0   | Закрепление<br>отсутствует  |
| 463   | 403978.49     | 2194488.43 | Картометрический<br>метод                              | 5.0   | Закрепление<br>отсутствует  |
| 464   | 403994.87     | 2194464.35 | Картометрический<br>метод                              | 5.0   | Закрепление<br>отсутствует  |
| 465   | 403986.64     | 2194456.67 | Картометрический<br>метод                              | 5.0   | Закрепление<br>отсутствует  |
| 466   | 403958.36     | 2194435.56 | Картометрический<br>метод                              | 5.0   | Закрепление<br>отсутствует  |
| 467   | 404136.82     | 2194212.71 | Картометрический<br>метод                              | 5.0   | Закрепление<br>отсутствует  |
| 468   | 404176.70     | 2194143.44 | Картометрический<br>метод                              | 5.0   | Закрепление<br>отсутствует  |
| 469   | 404182.29     | 2194086.37 | Картометрический<br>метод                              | 5.0   | Закрепление<br>отсутствует  |
| 470   | 404201.87     | 2194050.97 | Картометрический<br>метод                              | 5.0   | Закрепление<br>отсутствует  |
| 471   | 404193.15     | 2194044.73 | Картометрический<br>метод                              | 5.0   | Закрепление<br>отсутствует  |
| 472   | 404174.51     | 2194031.84 | Картометрический<br>метод                              | 5.0   | Закрепление<br>отсутствует  |
| 473   | 404172.66     | 2194030.67 | Картометрический<br>метод                              | 5.0   | Закрепление<br>отсутствует  |
| 474   | 404238.03     | 2193947.12 | Картометрический<br>метод                              | 5.0   | Закрепление<br>отсутствует  |
| 475   | 404421.96     | 2193764.02 | Картометрический<br>метод                              | 5.0   | Закрепление<br>отсутствует  |
|   |               |            |  |   |   |



| 2. Сведения о характерных точках границ объекта |               |            |  |   |   |
|---|---------------|------------|--|---|---|
| Обозначение<br>характерных точек<br>границ      | Координаты, м |            | Метод<br>определения<br>координат<br>характерной точки | Средняя<br>квадратическая<br>погрешность<br>положения<br>характерной<br>точки (Mt), м | Описание<br>обозначения<br>точки на<br>местности (при<br>наличии) |
|   | X             | Y          |  |   |   |
| 1   | 2             | 3          | 4  | 5   | 6   |
| 476   | 404407.18     | 2193678.30 | Картометрический<br>метод                              | 5.0   | Закрепление<br>отсутствует  |
| 477   | 404405.25     | 2193655.93 | Картометрический<br>метод                              | 5.0   | Закрепление<br>отсутствует  |
| 478   | 404403.31     | 2193633.55 | Картометрический<br>метод                              | 5.0   | Закрепление<br>отсутствует  |
| 479   | 404442.82     | 2193609.77 | Картометрический<br>метод                              | 5.0   | Закрепление<br>отсутствует  |
| 480   | 404525.74     | 2193732.69 | Картометрический<br>метод                              | 5.0   | Закрепление<br>отсутствует  |
| 481   | 404587.42     | 2193786.50 | Картометрический<br>метод                              | 5.0   | Закрепление<br>отсутствует  |
| 482   | 404610.10     | 2193795.56 | Картометрический<br>метод                              | 5.0   | Закрепление<br>отсутствует  |
| 483   | 404554.61     | 2193842.19 | Картометрический<br>метод                              | 5.0   | Закрепление<br>отсутствует  |
| 484   | 404600.12     | 2193897.76 | Картометрический<br>метод                              | 5.0   | Закрепление<br>отсутствует  |
| 485   | 404656.39     | 2193848.94 | Картометрический<br>метод                              | 5.0   | Закрепление<br>отсутствует  |
| 486   | 404610.48     | 2193795.71 | Картометрический<br>метод                              | 5.0   | Закрепление<br>отсутствует  |
| 487   | 404631.62     | 2193804.07 | Картометрический<br>метод                              | 5.0   | Закрепление<br>отсутствует  |
| 488   | 404692.85     | 2193815.53 | Картометрический<br>метод                              | 5.0   | Закрепление<br>отсутствует  |
| 489   | 404734.90     | 2193821.00 | Картометрический<br>метод                              | 5.0   | Закрепление<br>отсутствует  |
| 490   | 404769.87     | 2193818.12 | Картометрический<br>метод                              | 5.0   | Закрепление<br>отсутствует  |
| 491   | 404773.90     | 2193821.05 | Картометрический<br>метод                              | 5.0   | Закрепление<br>отсутствует  |
| 492   | 404771.69     | 2193822.27 | Картометрический<br>метод                              | 5.0   | Закрепление<br>отсутствует  |
| 493   | 404765.64     | 2193825.38 | Картометрический<br>метод                              | 5.0   | Закрепление<br>отсутствует  |
| 494   | 404756.87     | 2193830.45 | Картометрический<br>метод                              | 5.0   | Закрепление<br>отсутствует  |
| 495   | 404753.54     | 2193832.37 | Картометрический<br>метод                              | 5.0   | Закрепление<br>отсутствует  |
| 496   | 404739.11     | 2193840.77 | Картометрический<br>метод                              | 5.0   | Закрепление<br>отсутствует  |
| 497   | 404714.83     | 2193857.63 | Картометрический<br>метод                              | 5.0   | Закрепление<br>отсутствует  |
| 498   | 404712.35     | 2193861.20 | Картометрический<br>метод                              | 5.0   | Закрепление<br>отсутствует  |
| 499   | 404706.14     | 2193872.68 | Картометрический<br>метод                              | 5.0   | Закрепление<br>отсутствует  |
| 500   | 404703.19     | 2193875.79 | Картометрический<br>метод                              | 5.0   | Закрепление<br>отсутствует  |
|   |               |            |  |   |   |



| 2. Сведения о характерных точках границ объекта |               |            |  |   |   |
|---|---------------|------------|--|---|---|
| Обозначение<br>характерных точек<br>границ      | Координаты, м |            | Метод<br>определения<br>координат<br>характерной точки | Средняя<br>квадратическая<br>погрешность<br>положения<br>характерной<br>точки (Mt), м | Описание<br>обозначения<br>точки на<br>местности (при<br>наличии) |
|   | X             | Y          |  |   |   |
| 1   | 2             | 3          | 4  | 5   | 6   |
| 501   | 404700.09     | 2193874.55 | Картометрический<br>метод                              | 5.0   | Закрепление<br>отсутствует  |
| 502   | 404695.12     | 2193871.77 | Картометрический<br>метод                              | 5.0   | Закрепление<br>отсутствует  |
| 503   | 404690.94     | 2193871.15 | Картометрический<br>метод                              | 5.0   | Закрепление<br>отсутствует  |
| 504   | 404652.92     | 2193891.52 | Картометрический<br>метод                              | 5.0   | Закрепление<br>отсутствует  |
| 505   | 404651.84     | 2193894.01 | Картометрический<br>метод                              | 5.0   | Закрепление<br>отсутствует  |
| 506   | 404654.31     | 2193924.87 | Картометрический<br>метод                              | 5.0   | Закрепление<br>отсутствует  |
| 507   | 404656.64     | 2193928.28 | Картометрический<br>метод                              | 5.0   | Закрепление<br>отсутствует  |
| 508   | 404663.62     | 2193934.94 | Картометрический<br>метод                              | 5.0   | Закрепление<br>отсутствует  |
| 509   | 404668.89     | 2193940.98 | Картометрический<br>метод                              | 5.0   | Закрепление<br>отсутствует  |
| 510   | 404674.94     | 2193956.48 | Картометрический<br>метод                              | 5.0   | Закрепление<br>отсутствует  |
| 511   | 404675.41     | 2193957.56 | Картометрический<br>метод                              | 5.0   | Закрепление<br>отсутствует  |
| 512   | 404656.48     | 2193973.56 | Картометрический<br>метод                              | 5.0   | Закрепление<br>отсутствует  |
| 513   | 404651.82     | 2193973.57 | Картометрический<br>метод                              | 5.0   | Закрепление<br>отсутствует  |
| 514   | 404640.65     | 2193975.29 | Картометрический<br>метод                              | 5.0   | Закрепление<br>отсутствует  |
| 515   | 404636.00     | 2193975.61 | Картометрический<br>метод                              | 5.0   | Закрепление<br>отсутствует  |
| 516   | 404634.68     | 2193977.40 | Картометрический<br>метод                              | 5.0   | Закрепление<br>отсутствует  |
| 517   | 404637.70     | 2193982.12 | Картометрический<br>метод                              | 5.0   | Закрепление<br>отсутствует  |
| 518   | 404640.24     | 2193985.57 | Картометрический<br>метод                              | 5.0   | Закрепление<br>отсутствует  |
| 519   | 404632.54     | 2193990.86 | Картометрический<br>метод                              | 5.0   | Закрепление<br>отсутствует  |
| 520   | 404579.38     | 2193992.23 | Картометрический<br>метод                              | 5.0   | Закрепление<br>отсутствует  |
| 521   | 404540.27     | 2194000.29 | Картометрический<br>метод                              | 5.0   | Закрепление<br>отсутствует  |
| 522   | 404512.08     | 2194034.39 | Картометрический<br>метод                              | 5.0   | Закрепление<br>отсутствует  |
| 523   | 404497.58     | 2194063.35 | Картометрический<br>метод                              | 5.0   | Закрепление<br>отсутствует  |
| 524   | 404495.25     | 2194090.05 | Картометрический<br>метод                              | 5.0   | Закрепление<br>отсутствует  |
| 525   | 404484.75     | 2194110.79 | Картометрический<br>метод                              | 5.0   | Закрепление<br>отсутствует  |
|   |               |            |  |   |   |



| 2. Сведения о характерных точках границ объекта |               |            |  |   |   |
|---|---------------|------------|--|---|---|
| Обозначение<br>характерных точек<br>границ      | Координаты, м |            | Метод<br>определения<br>координат<br>характерной точки | Средняя<br>квадратическая<br>погрешность<br>положения<br>характерной<br>точки (Mt), м | Описание<br>обозначения<br>точки на<br>местности (при<br>наличии) |
|   | X             | Y          |  |   |   |
| 1   | 2             | 3          | 4  | 5   | 6   |
| 526   | 404437.52     | 2194116.43 | Картометрический<br>метод                              | 5.0   | Закрепление<br>отсутствует  |
| 527   | 404408.63     | 2194131.59 | Картометрический<br>метод                              | 5.0   | Закрепление<br>отсутствует  |
| 528   | 404391.33     | 2194117.24 | Картометрический<br>метод                              | 5.0   | Закрепление<br>отсутствует  |
| 529   | 404371.39     | 2194117.92 | Картометрический<br>метод                              | 5.0   | Закрепление<br>отсутствует  |
| 530   | 404362.20     | 2194127.54 | Картометрический<br>метод                              | 5.0   | Закрепление<br>отсутствует  |
| 531   | 404357.44     | 2194124.19 | Картометрический<br>метод                              | 5.0   | Закрепление<br>отсутствует  |
| 532   | 404349.99     | 2194119.24 | Картометрический<br>метод                              | 5.0   | Закрепление<br>отсутствует  |
| 533   | 404342.54     | 2194119.56 | Картометрический<br>метод                              | 5.0   | Закрепление<br>отсутствует  |
| 534   | 404335.41     | 2194122.36 | Картометрический<br>метод                              | 5.0   | Закрепление<br>отсутствует  |
| 535   | 404317.72     | 2194131.38 | Картометрический<br>метод                              | 5.0   | Закрепление<br>отсутствует  |
| 536   | 404297.86     | 2194153.89 | Картометрический<br>метод                              | 5.0   | Закрепление<br>отсутствует  |
| 537   | 404246.03     | 2194211.04 | Картометрический<br>метод                              | 5.0   | Закрепление<br>отсутствует  |
| 538   | 404225.24     | 2194234.95 | Картометрический<br>метод                              | 5.0   | Закрепление<br>отсутствует  |
| 539   | 404209.41     | 2194263.20 | Картометрический<br>метод                              | 5.0   | Закрепление<br>отсутствует  |
| 540   | 404192.96     | 2194292.70 | Картометрический<br>метод                              | 5.0   | Закрепление<br>отсутствует  |
| 541   | 404183.33     | 2194313.49 | Картометрический<br>метод                              | 5.0   | Закрепление<br>отсутствует  |
| 542   | 404171.23     | 2194314.44 | Картометрический<br>метод                              | 5.0   | Закрепление<br>отсутствует  |
| 543   | 404148.58     | 2194327.19 | Картометрический<br>метод                              | 5.0   | Закрепление<br>отсутствует  |
| 544   | 404119.10     | 2194358.56 | Картометрический<br>метод                              | 5.0   | Закрепление<br>отсутствует  |
| 545   | 404116.00     | 2194363.84 | Картометрический<br>метод                              | 5.0   | Закрепление<br>отсутствует  |
| 546   | 404106.68     | 2194379.05 | Картометрический<br>метод                              | 5.0   | Закрепление<br>отсутствует  |
| 547   | 404099.86     | 2194385.26 | Картометрический<br>метод                              | 5.0   | Закрепление<br>отсутствует  |
| 548   | 404092.41     | 2194387.75 | Картометрический<br>метод                              | 5.0   | Закрепление<br>отсутствует  |
| 549   | 404088.06     | 2194397.06 | Картометрический<br>метод                              | 5.0   | Закрепление<br>отсутствует  |
| 550   | 404084.96     | 2194404.59 | Картометрический<br>метод                              | 5.0   | Закрепление<br>отсутствует  |
|   |               |            |  |   |   |



| 2. Сведения о характерных точках границ объекта |               |            |  |   |   |
|---|---------------|------------|--|---|---|
| Обозначение<br>характерных точек<br>границ      | Координаты, м |            | Метод<br>определения<br>координат<br>характерной точки | Средняя<br>квадратическая<br>погрешность<br>положения<br>характерной<br>точки (Mt), м | Описание<br>обозначения<br>точки на<br>местности (при<br>наличии) |
|   | X             | Y          |  |   |   |
| 1   | 2             | 3          | 4  | 5   | 6   |
| 551   | 404070.06     | 2194420.04 | Картометрический<br>метод                              | 5.0   | Закрепление<br>отсутствует  |
| 552   | 404068.20     | 2194429.35 | Картометрический<br>метод                              | 5.0   | Закрепление<br>отсутствует  |
| 553   | 404065.72     | 2194435.56 | Картометрический<br>метод                              | 5.0   | Закрепление<br>отсутствует  |
| 554   | 404057.03     | 2194439.29 | Картометрический<br>метод                              | 5.0   | Закрепление<br>отсутствует  |
| 555   | 404050.20     | 2194443.03 | Картометрический<br>метод                              | 5.0   | Закрепление<br>отсутствует  |
| 556   | 404038.41     | 2194456.07 | Картометрический<br>метод                              | 5.0   | Закрепление<br>отсутствует  |
| 557   | 404011.56     | 2194504.73 | Картометрический<br>метод                              | 5.0   | Закрепление<br>отсутствует  |
| 461   | 404012.64     | 2194511.09 | Картометрический<br>метод                              | 5.0   | Закрепление<br>отсутствует  |
| 558   | 406407.45     | 2194987.59 | Картометрический<br>метод                              | 5.0   | Закрепление<br>отсутствует  |
| 559   | 406078.51     | 2194387.93 | Картометрический<br>метод                              | 5.0   | Закрепление<br>отсутствует  |
| 560   | 406062.75     | 2194363.63 | Картометрический<br>метод                              | 5.0   | Закрепление<br>отсутствует  |
| 561   | 406055.09     | 2194350.61 | Картометрический<br>метод                              | 5.0   | Закрепление<br>отсутствует  |
| 562   | 405741.56     | 2193816.99 | Картометрический<br>метод                              | 5.0   | Закрепление<br>отсутствует  |
| 563   | 405746.55     | 2193799.94 | Картометрический<br>метод                              | 5.0   | Закрепление<br>отсутствует  |
| 564   | 405772.50     | 2193800.63 | Картометрический<br>метод                              | 5.0   | Закрепление<br>отсутствует  |
| 565   | 405728.25     | 2193696.01 | Картометрический<br>метод                              | 5.0   | Закрепление<br>отсутствует  |
| 566   | 405754.69     | 2193712.04 | Картометрический<br>метод                              | 5.0   | Закрепление<br>отсутствует  |
| 567   | 405846.14     | 2193886.22 | Картометрический<br>метод                              | 5.0   | Закрепление<br>отсутствует  |
| 568   | 405936.40     | 2194046.22 | Картометрический<br>метод                              | 5.0   | Закрепление<br>отсутствует  |
| 569   | 405960.28     | 2194046.51 | Картометрический<br>метод                              | 5.0   | Закрепление<br>отсутствует  |
| 570   | 406440.94     | 2194924.15 | Картометрический<br>метод                              | 5.0   | Закрепление<br>отсутствует  |
| 571   | 406432.79     | 2194924.62 | Картометрический<br>метод                              | 5.0   | Закрепление<br>отсутствует  |
| 558   | 406407.45     | 2194987.59 | Картометрический<br>метод                              | 5.0   | Закрепление<br>отсутствует  |
| 572   | 404769.97     | 2193867.12 | Картометрический<br>метод                              | 5.0   | Закрепление<br>отсутствует  |
| 573   | 404770.21     | 2193863.14 | Картометрический<br>метод                              | 5.0   | Закрепление<br>отсутствует  |
|   |               |            |  |   |   |



| 2. Сведения о характерных точках границ объекта |               |            |  |   |   |
|---|---------------|------------|--|---|---|
| Обозначение<br>характерных точек<br>границ      | Координаты, м |            | Метод<br>определения<br>координат<br>характерной точки | Средняя<br>квадратическая<br>погрешность<br>положения<br>характерной<br>точки (Mt), м | Описание<br>обозначения<br>точки на<br>местности (при<br>наличии) |
|   | X             | Y          |  |   |   |
| 1   | 2             | 3          | 4  | 5   | 6   |
| 574   | 404770.21     | 2193854.45 | Картометрический<br>метод                              | 5.0   | Закрепление<br>отсутствует  |
| 575   | 404787.28     | 2193839.54 | Картометрический<br>метод                              | 5.0   | Закрепление<br>отсутствует  |
| 576   | 404791.86     | 2193837.59 | Картометрический<br>метод                              | 5.0   | Закрепление<br>отсутствует  |
| 577   | 404794.62     | 2193836.05 | Картометрический<br>метод                              | 5.0   | Закрепление<br>отсутствует  |
| 578   | 404795.99     | 2193839.14 | Картометрический<br>метод                              | 5.0   | Закрепление<br>отсутствует  |
| 579   | 404795.45     | 2193839.75 | Картометрический<br>метод                              | 5.0   | Закрепление<br>отсутствует  |
| 580   | 404771.14     | 2193865.68 | Картометрический<br>метод                              | 5.0   | Закрепление<br>отсутствует  |
| 572   | 404769.97     | 2193867.12 | Картометрический<br>метод                              | 5.0   | Закрепление<br>отсутствует  |
| 581   | 405219.79     | 2194165.35 | Картометрический<br>метод                              | 5.0   | Закрепление<br>отсутствует  |
| 582   | 405113.40     | 2194075.85 | Картометрический<br>метод                              | 5.0   | Закрепление<br>отсутствует  |
| 583   | 405102.74     | 2194065.49 | Картометрический<br>метод                              | 5.0   | Закрепление<br>отсутствует  |
| 584   | 405080.01     | 2194043.41 | Картометрический<br>метод                              | 5.0   | Закрепление<br>отсутствует  |
| 585   | 405077.45     | 2194025.54 | Картометрический<br>метод                              | 5.0   | Закрепление<br>отсутствует  |
| 586   | 405086.22     | 2193990.15 | Картометрический<br>метод                              | 5.0   | Закрепление<br>отсутствует  |
| 587   | 405119.11     | 2193895.55 | Картометрический<br>метод                              | 5.0   | Закрепление<br>отсутствует  |
| 588   | 405139.17     | 2193887.91 | Картометрический<br>метод                              | 5.0   | Закрепление<br>отсутствует  |
| 589   | 405180.59     | 2193921.20 | Картометрический<br>метод                              | 5.0   | Закрепление<br>отсутствует  |
| 590   | 405165.13     | 2193977.60 | Картометрический<br>метод                              | 5.0   | Закрепление<br>отсутствует  |
| 591   | 405256.94     | 2194027.35 | Картометрический<br>метод                              | 5.0   | Закрепление<br>отсутствует  |
| 592   | 405240.87     | 2194093.05 | Картометрический<br>метод                              | 5.0   | Закрепление<br>отсутствует  |
| 593   | 405256.49     | 2194115.16 | Картометрический<br>метод                              | 5.0   | Закрепление<br>отсутствует  |
| 581   | 405219.79     | 2194165.35 | Картометрический<br>метод                              | 5.0   | Закрепление<br>отсутствует  |
| 594   | 404685.42     | 2193927.54 | Картометрический<br>метод                              | 5.0   | Закрепление<br>отсутствует  |
| 595   | 404684.25     | 2193925.29 | Картометрический<br>метод                              | 5.0   | Закрепление<br>отсутствует  |
| 596   | 404686.12     | 2193918.47 | Картометрический<br>метод                              | 5.0   | Закрепление<br>отсутствует  |
|   |               |            |  |   |   |



| 2. Сведения о характерных точках границ объекта |               |            |  |   |   |
|---|---------------|------------|--|---|---|
| Обозначение<br>характерных точек<br>границ      | Координаты, м |            | Метод<br>определения<br>координат<br>характерной точки | Средняя<br>квадратическая<br>погрешность<br>положения<br>характерной<br>точки (Mt), м | Описание<br>обозначения<br>точки на<br>местности (при<br>наличии) |
|   | X             | Y          |  |   |   |
| 1   | 2             | 3          | 4  | 5   | 6   |
| 597   | 404689.84     | 2193913.19 | Картометрический<br>метод                              | 5.0   | Закрепление<br>отсутствует  |
| 598   | 404704.42     | 2193904.79 | Картометрический<br>метод                              | 5.0   | Закрепление<br>отсутствует  |
| 599   | 404713.50     | 2193902.84 | Картометрический<br>метод                              | 5.0   | Закрепление<br>отсутствует  |
| 600   | 404714.24     | 2193903.07 | Картометрический<br>метод                              | 5.0   | Закрепление<br>отсутствует  |
| 601   | 404697.87     | 2193917.90 | Картометрический<br>метод                              | 5.0   | Закрепление<br>отсутствует  |
| 602   | 404693.75     | 2193927.34 | Картометрический<br>метод                              | 5.0   | Закрепление<br>отсутствует  |
| 603   | 404693.33     | 2193927.22 | Картометрический<br>метод                              | 5.0   | Закрепление<br>отсутствует  |
| 594   | 404685.42     | 2193927.54 | Картометрический<br>метод                              | 5.0   | Закрепление<br>отсутствует  |
| 604   | 404289.35     | 2194428.96 | Картометрический<br>метод                              | 5.0   | Закрепление<br>отсутствует  |
| 605   | 404263.36     | 2194406.20 | Картометрический<br>метод                              | 5.0   | Закрепление<br>отсутствует  |
| 606   | 404337.87     | 2194179.14 | Картометрический<br>метод                              | 5.0   | Закрепление<br>отсутствует  |
| 607   | 404347.81     | 2194168.24 | Картометрический<br>метод                              | 5.0   | Закрепление<br>отсутствует  |
| 608   | 404363.32     | 2194154.57 | Картометрический<br>метод                              | 5.0   | Закрепление<br>отсутствует  |
| 609   | 404369.22     | 2194149.29 | Картометрический<br>метод                              | 5.0   | Закрепление<br>отсутствует  |
| 610   | 404362.71     | 2194127.89 | Картометрический<br>метод                              | 5.0   | Закрепление<br>отсутствует  |
| 611   | 404362.32     | 2194127.61 | Картометрический<br>метод                              | 5.0   | Закрепление<br>отсутствует  |
| 612   | 404371.49     | 2194118.08 | Картометрический<br>метод                              | 5.0   | Закрепление<br>отсутствует  |
| 613   | 404391.28     | 2194117.38 | Картометрический<br>метод                              | 5.0   | Закрепление<br>отсутствует  |
| 614   | 404363.90     | 2194209.27 | Картометрический<br>метод                              | 5.0   | Закрепление<br>отсутствует  |
| 604   | 404289.35     | 2194428.96 | Картометрический<br>метод                              | 5.0   | Закрепление<br>отсутствует  |
| 615   | 405842.93     | 2194248.76 | Картометрический<br>метод                              | 5.0   | Закрепление<br>отсутствует  |
| 616   | 405789.96     | 2194237.82 | Картометрический<br>метод                              | 5.0   | Закрепление<br>отсутствует  |
| 617   | 405771.36     | 2194210.96 | Картометрический<br>метод                              | 5.0   | Закрепление<br>отсутствует  |
| 618   | 405801.47     | 2194181.97 | Картометрический<br>метод                              | 5.0   | Закрепление<br>отсутствует  |
| 619   | 405825.35     | 2194177.12 | Картометрический<br>метод                              | 5.0   | Закрепление<br>отсутствует  |
|   |               |            |  |   |   |



| 2. Сведения о характерных точках границ объекта |               |            |  |   |   |
|---|---------------|------------|--|---|---|
| Обозначение<br>характерных точек<br>границ      | Координаты, м |            | Метод<br>определения<br>координат<br>характерной точки | Средняя<br>квадратическая<br>погрешность<br>положения<br>характерной<br>точки (Mt), м | Описание<br>обозначения<br>точки на<br>местности (при<br>наличии) |
|   | X             | Y          |  |   |   |
| 1   | 2             | 3          | 4  | 5   | 6   |
| 620   | 405844.90     | 2194195.06 | Картометрический<br>метод                              | 5.0   | Закрепление<br>отсутствует  |
| 621   | 405859.43     | 2194229.19 | Картометрический<br>метод                              | 5.0   | Закрепление<br>отсутствует  |
| 615   | 405842.93     | 2194248.76 | Картометрический<br>метод                              | 5.0   | Закрепление<br>отсутствует  |
| 622   | 396715.07     | 2194668.56 | Картометрический<br>метод                              | 5.0   | Закрепление<br>отсутствует  |
| 623   | 396710.51     | 2194553.24 | Картометрический<br>метод                              | 5.0   | Закрепление<br>отсутствует  |
| 624   | 396898.78     | 2194394.69 | Картометрический<br>метод                              | 5.0   | Закрепление<br>отсутствует  |
| 625   | 396961.48     | 2194435.98 | Картометрический<br>метод                              | 5.0   | Закрепление<br>отсутствует  |
| 626   | 396724.43     | 2194653.79 | Картометрический<br>метод                              | 5.0   | Закрепление<br>отсутствует  |
| 627   | 396722.01     | 2194662.86 | Картометрический<br>метод                              | 5.0   | Закрепление<br>отсутствует  |
| 622   | 396715.07     | 2194668.56 | Картометрический<br>метод                              | 5.0   | Закрепление<br>отсутствует  |
| 628   | 404264.91     | 2194529.45 | Картометрический<br>метод                              | 5.0   | Закрепление<br>отсутствует  |
| 629   | 404248.60     | 2194521.93 | Картометрический<br>метод                              | 5.0   | Закрепление<br>отсутствует  |
| 630   | 404226.37     | 2194528.06 | Картометрический<br>метод                              | 5.0   | Закрепление<br>отсутствует  |
| 631   | 404239.15     | 2194485.34 | Картометрический<br>метод                              | 5.0   | Закрепление<br>отсутствует  |
| 632   | 404247.47     | 2194476.35 | Картометрический<br>метод                              | 5.0   | Закрепление<br>отсутствует  |
| 633   | 404243.31     | 2194472.29 | Картометрический<br>метод                              | 5.0   | Закрепление<br>отсутствует  |
| 634   | 404260.59     | 2194419.32 | Картометрический<br>метод                              | 5.0   | Закрепление<br>отсутствует  |
| 635   | 404301.89     | 2194456.99 | Картометрический<br>метод                              | 5.0   | Закрепление<br>отсутствует  |
| 636   | 404287.33     | 2194471.06 | Картометрический<br>метод                              | 5.0   | Закрепление<br>отсутствует  |
| 637   | 404287.75     | 2194478.05 | Картометрический<br>метод                              | 5.0   | Закрепление<br>отсутствует  |
| 638   | 404288.39     | 2194488.60 | Картометрический<br>метод                              | 5.0   | Закрепление<br>отсутствует  |
| 639   | 404285.35     | 2194511.57 | Картометрический<br>метод                              | 5.0   | Закрепление<br>отсутствует  |
| 640   | 404281.69     | 2194517.75 | Картометрический<br>метод                              | 5.0   | Закрепление<br>отсутствует  |
| 641   | 404273.05     | 2194524.81 | Картометрический<br>метод                              | 5.0   | Закрепление<br>отсутствует  |
| 628   | 404264.91     | 2194529.45 | Картометрический<br>метод                              | 5.0   | Закрепление<br>отсутствует  |
|   |               |            |  |   |   |



| 2. Сведения о характерных точках границ объекта |               |            |  |   |   |
|---|---------------|------------|--|---|---|
| Обозначение<br>характерных точек<br>границ      | Координаты, м |            | Метод<br>определения<br>координат<br>характерной точки | Средняя<br>квадратическая<br>погрешность<br>положения<br>характерной<br>точки (Mt), м | Описание<br>обозначения<br>точки на<br>местности (при<br>наличии) |
|   | X             | Y          |  |   |   |
| 1   | 2             | 3          | 4  | 5   | 6   |
| 642   | 403503.84     | 2195229.12 | Картометрический<br>метод                              | 5.0   | Закрепление<br>отсутствует  |
| 643   | 403493.44     | 2195228.44 | Картометрический<br>метод                              | 5.0   | Закрепление<br>отсутствует  |
| 644   | 403492.00     | 2195221.57 | Картометрический<br>метод                              | 5.0   | Закрепление<br>отсутствует  |
| 645   | 403483.27     | 2195221.21 | Картометрический<br>метод                              | 5.0   | Закрепление<br>отсутствует  |
| 646   | 403461.52     | 2195217.17 | Картометрический<br>метод                              | 5.0   | Закрепление<br>отсутствует  |
| 647   | 403472.22     | 2195201.69 | Картометрический<br>метод                              | 5.0   | Закрепление<br>отсутствует  |
| 648   | 403521.61     | 2195152.65 | Картометрический<br>метод                              | 5.0   | Закрепление<br>отсутствует  |
| 649   | 403549.47     | 2195129.24 | Картометрический<br>метод                              | 5.0   | Закрепление<br>отсутствует  |
| 650   | 403583.38     | 2195090.03 | Картометрический<br>метод                              | 5.0   | Закрепление<br>отсутствует  |
| 651   | 403633.74     | 2195046.82 | Картометрический<br>метод                              | 5.0   | Закрепление<br>отсутствует  |
| 652   | 403661.31     | 2195007.00 | Картометрический<br>метод                              | 5.0   | Закрепление<br>отсутствует  |
| 653   | 403685.15     | 2194968.17 | Картометрический<br>метод                              | 5.0   | Закрепление<br>отсутствует  |
| 654   | 403760.67     | 2194831.65 | Картометрический<br>метод                              | 5.0   | Закрепление<br>отсутствует  |
| 655   | 403767.40     | 2194805.29 | Картометрический<br>метод                              | 5.0   | Закрепление<br>отсутствует  |
| 656   | 403813.18     | 2194713.33 | Картометрический<br>метод                              | 5.0   | Закрепление<br>отсутствует  |
| 657   | 403855.88     | 2194650.96 | Картометрический<br>метод                              | 5.0   | Закрепление<br>отсутствует  |
| 658   | 403866.00     | 2194646.34 | Картометрический<br>метод                              | 5.0   | Закрепление<br>отсутствует  |
| 659   | 403887.35     | 2194597.43 | Картометрический<br>метод                              | 5.0   | Закрепление<br>отсутствует  |
| 660   | 403918.63     | 2194556.06 | Картометрический<br>метод                              | 5.0   | Закрепление<br>отсутствует  |
| 661   | 403965.43     | 2194503.18 | Картометрический<br>метод                              | 5.0   | Закрепление<br>отсутствует  |
| 662   | 403970.18     | 2194509.06 | Картометрический<br>метод                              | 5.0   | Закрепление<br>отсутствует  |
| 663   | 404006.49     | 2194533.80 | Картометрический<br>метод                              | 5.0   | Закрепление<br>отсутствует  |
| 664   | 403989.81     | 2194558.77 | Картометрический<br>метод                              | 5.0   | Закрепление<br>отсутствует  |
| 665   | 403980.44     | 2194626.80 | Картометрический<br>метод                              | 5.0   | Закрепление<br>отсутствует  |
| 666   | 403946.92     | 2194677.35 | Картометрический<br>метод                              | 5.0   | Закрепление<br>отсутствует  |
|   |               |            |  |   |   |



| 2. Сведения о характерных точках границ объекта |               |            |  |   |   |
|---|---------------|------------|--|---|---|
| Обозначение<br>характерных точек<br>границ      | Координаты, м |            | Метод<br>определения<br>координат<br>характерной точки | Средняя<br>квадратическая<br>погрешность<br>положения<br>характерной<br>точки (Mt), м | Описание<br>обозначения<br>точки на<br>местности (при<br>наличии) |
|   | X             | Y          |  |   |   |
| 1   | 2             | 3          | 4  | 5   | 6   |
| 667   | 403849.86     | 2194810.85 | Картометрический<br>метод                              | 5.0   | Закрепление<br>отсутствует  |
| 668   | 403809.09     | 2194832.13 | Картометрический<br>метод                              | 5.0   | Закрепление<br>отсутствует  |
| 669   | 403795.61     | 2194857.46 | Картометрический<br>метод                              | 5.0   | Закрепление<br>отсутствует  |
| 670   | 403792.43     | 2194875.65 | Картометрический<br>метод                              | 5.0   | Закрепление<br>отсутствует  |
| 671   | 403806.13     | 2194937.81 | Картометрический<br>метод                              | 5.0   | Закрепление<br>отсутствует  |
| 672   | 403761.92     | 2195021.01 | Картометрический<br>метод                              | 5.0   | Закрепление<br>отсутствует  |
| 673   | 403739.47     | 2195068.88 | Картометрический<br>метод                              | 5.0   | Закрепление<br>отсутствует  |
| 674   | 403728.32     | 2195084.64 | Картометрический<br>метод                              | 5.0   | Закрепление<br>отсутствует  |
| 675   | 403699.92     | 2195124.75 | Картометрический<br>метод                              | 5.0   | Закрепление<br>отсутствует  |
| 676   | 403631.52     | 2195210.24 | Картометрический<br>метод                              | 5.0   | Закрепление<br>отсутствует  |
| 677   | 403624.95     | 2195215.74 | Картометрический<br>метод                              | 5.0   | Закрепление<br>отсутствует  |
| 678   | 403624.70     | 2195215.81 | Картометрический<br>метод                              | 5.0   | Закрепление<br>отсутствует  |
| 679   | 403613.79     | 2195218.87 | Картометрический<br>метод                              | 5.0   | Закрепление<br>отсутствует  |
| 680   | 403604.75     | 2195219.26 | Картометрический<br>метод                              | 5.0   | Закрепление<br>отсутствует  |
| 681   | 403534.95     | 2195220.54 | Картометрический<br>метод                              | 5.0   | Закрепление<br>отсутствует  |
| 682   | 403509.11     | 2195221.26 | Картометрический<br>метод                              | 5.0   | Закрепление<br>отсутствует  |
| 683   | 403509.00     | 2195228.82 | Картометрический<br>метод                              | 5.0   | Закрепление<br>отсутствует  |
| 642   | 403503.84     | 2195229.12 | Картометрический<br>метод                              | 5.0   | Закрепление<br>отсутствует  |
| 684   | 403595.90     | 2195208.81 | Картометрический<br>метод                              | 5.0   | Закрепление<br>отсутствует  |
| 685   | 403600.39     | 2195206.66 | Картометрический<br>метод                              | 5.0   | Закрепление<br>отсутствует  |
| 686   | 403605.27     | 2195201.98 | Картометрический<br>метод                              | 5.0   | Закрепление<br>отсутствует  |
| 687   | 403608.37     | 2195196.40 | Картометрический<br>метод                              | 5.0   | Закрепление<br>отсутствует  |
| 688   | 403610.23     | 2195191.43 | Картометрический<br>метод                              | 5.0   | Закрепление<br>отсутствует  |
| 689   | 403611.17     | 2195183.36 | Картометрический<br>метод                              | 5.0   | Закрепление<br>отсутствует  |
| 690   | 403607.13     | 2195178.72 | Картометрический<br>метод                              | 5.0   | Закрепление<br>отсутствует  |
|   |               |            |  |   |   |



| 2. Сведения о характерных точках границ объекта |               |            |  |   |   |
|---|---------------|------------|--|---|---|
| Обозначение<br>характерных точек<br>границ      | Координаты, м |            | Метод<br>определения<br>координат<br>характерной точки | Средняя<br>квадратическая<br>погрешность<br>положения<br>характерной<br>точки (Mt), м | Описание<br>обозначения<br>точки на<br>местности (при<br>наличии) |
|   | X             | Y          |  |   |   |
| 1   | 2             | 3          | 4  | 5   | 6   |
| 691   | 403600.00     | 2195178.42 | Картометрический<br>метод                              | 5.0   | Закрепление<br>отсутствует  |
| 692   | 403597.20     | 2195182.14 | Картометрический<br>метод                              | 5.0   | Закрепление<br>отсутствует  |
| 693   | 403594.41     | 2195185.56 | Картометрический<br>метод                              | 5.0   | Закрепление<br>отсутствует  |
| 694   | 403586.34     | 2195192.39 | Картометрический<br>метод                              | 5.0   | Закрепление<br>отсутствует  |
| 695   | 403583.55     | 2195197.36 | Картометрический<br>метод                              | 5.0   | Закрепление<br>отсутствует  |
| 696   | 403584.79     | 2195203.87 | Картометрический<br>метод                              | 5.0   | Закрепление<br>отсутствует  |
| 697   | 403587.27     | 2195206.66 | Картометрический<br>метод                              | 5.0   | Закрепление<br>отсутствует  |
| 698   | 403591.21     | 2195209.39 | Картометрический<br>метод                              | 5.0   | Закрепление<br>отсутствует  |
| 684   | 403595.90     | 2195208.81 | Картометрический<br>метод                              | 5.0   | Закрепление<br>отсутствует  |
| 699   | 403626.89     | 2195160.69 | Картометрический<br>метод                              | 5.0   | Закрепление<br>отсутствует  |
| 700   | 403631.85     | 2195160.07 | Картометрический<br>метод                              | 5.0   | Закрепление<br>отсутствует  |
| 701   | 403638.28     | 2195159.98 | Картометрический<br>метод                              | 5.0   | Закрепление<br>отсутствует  |
| 702   | 403636.13     | 2195155.49 | Картометрический<br>метод                              | 5.0   | Закрепление<br>отсутствует  |
| 703   | 403632.17     | 2195149.21 | Картометрический<br>метод                              | 5.0   | Закрепление<br>отсутствует  |
| 704   | 403630.85     | 2195147.29 | Картометрический<br>метод                              | 5.0   | Закрепление<br>отсутствует  |
| 705   | 403630.66     | 2195140.06 | Картометрический<br>метод                              | 5.0   | Закрепление<br>отсутствует  |
| 706   | 403641.17     | 2195136.48 | Картометрический<br>метод                              | 5.0   | Закрепление<br>отсутствует  |
| 707   | 403645.70     | 2195136.74 | Картометрический<br>метод                              | 5.0   | Закрепление<br>отсутствует  |
| 708   | 403654.29     | 2195134.79 | Картометрический<br>метод                              | 5.0   | Закрепление<br>отсутствует  |
| 709   | 403651.75     | 2195132.05 | Картометрический<br>метод                              | 5.0   | Закрепление<br>отсутствует  |
| 710   | 403646.67     | 2195129.32 | Картометрический<br>метод                              | 5.0   | Закрепление<br>отсутствует  |
| 711   | 403647.26     | 2195121.90 | Картометрический<br>метод                              | 5.0   | Закрепление<br>отсутствует  |
| 712   | 403653.70     | 2195115.84 | Картометрический<br>метод                              | 5.0   | Закрепление<br>отсутствует  |
| 713   | 403659.37     | 2195114.28 | Картометрический<br>метод                              | 5.0   | Закрепление<br>отсутствует  |
| 714   | 403667.57     | 2195111.35 | Картометрический<br>метод                              | 5.0   | Закрепление<br>отсутствует  |
|   |               |            |  |   |   |



| 2. Сведения о характерных точках границ объекта |               |            |  |   |   |
|---|---------------|------------|--|---|---|
| Обозначение<br>характерных точек<br>границ      | Координаты, м |            | Метод<br>определения<br>координат<br>характерной точки | Средняя<br>квадратическая<br>погрешность<br>положения<br>характерной<br>точки (Mt), м | Описание<br>обозначения<br>точки на<br>местности (при<br>наличии) |
|   | X             | Y          |  |   |   |
| 1   | 2             | 3          | 4  | 5   | 6   |
| 715   | 403673.43     | 2195109.59 | Картометрический<br>метод                              | 5.0   | Закрепление<br>отсутствует  |
| 716   | 403671.87     | 2195105.69 | Картометрический<br>метод                              | 5.0   | Закрепление<br>отсутствует  |
| 717   | 403670.11     | 2195100.61 | Картометрический<br>метод                              | 5.0   | Закрепление<br>отсутствует  |
| 718   | 403650.38     | 2195080.30 | Картометрический<br>метод                              | 5.0   | Закрепление<br>отсутствует  |
| 719   | 403645.49     | 2195080.50 | Картометрический<br>метод                              | 5.0   | Закрепление<br>отсутствует  |
| 720   | 403641.39     | 2195081.67 | Картометрический<br>метод                              | 5.0   | Закрепление<br>отсутствует  |
| 721   | 403640.81     | 2195086.55 | Картометрический<br>метод                              | 5.0   | Закрепление<br>отсутствует  |
| 722   | 403640.42     | 2195095.73 | Картометрический<br>метод                              | 5.0   | Закрепление<br>отсутствует  |
| 723   | 403634.17     | 2195106.47 | Картометрический<br>метод                              | 5.0   | Закрепление<br>отсутствует  |
| 724   | 403621.28     | 2195109.79 | Картометрический<br>метод                              | 5.0   | Закрепление<br>отсутствует  |
| 725   | 403615.73     | 2195111.70 | Картометрический<br>метод                              | 5.0   | Закрепление<br>отсутствует  |
| 726   | 403614.05     | 2195116.24 | Картометрический<br>метод                              | 5.0   | Закрепление<br>отсутствует  |
| 727   | 403613.66     | 2195124.25 | Картометрический<br>метод                              | 5.0   | Закрепление<br>отсутствует  |
| 728   | 403611.38     | 2195130.31 | Картометрический<br>метод                              | 5.0   | Закрепление<br>отсутствует  |
| 729   | 403604.68     | 2195135.38 | Картометрический<br>метод                              | 5.0   | Закрепление<br>отсутствует  |
| 730   | 403598.82     | 2195138.50 | Картометрический<br>метод                              | 5.0   | Закрепление<br>отсутствует  |
| 731   | 403602.33     | 2195147.68 | Картометрический<br>метод                              | 5.0   | Закрепление<br>отсутствует  |
| 732   | 403613.86     | 2195160.96 | Картометрический<br>метод                              | 5.0   | Закрепление<br>отсутствует  |
| 699   | 403626.89     | 2195160.69 | Картометрический<br>метод                              | 5.0   | Закрепление<br>отсутствует  |
| 733   | 406027.44     | 2194741.82 | Картометрический<br>метод                              | 5.0   | Закрепление<br>отсутствует  |
| 734   | 406001.93     | 2194719.17 | Картометрический<br>метод                              | 5.0   | Закрепление<br>отсутствует  |
| 735   | 405996.27     | 2194678.99 | Картометрический<br>метод                              | 5.0   | Закрепление<br>отсутствует  |
| 736   | 406004.04     | 2194633.65 | Картометрический<br>метод                              | 5.0   | Закрепление<br>отсутствует  |
| 737   | 406047.55     | 2194643.18 | Картометрический<br>метод                              | 5.0   | Закрепление<br>отсутствует  |
| 738   | 406077.73     | 2194693.25 | Картометрический<br>метод                              | 5.0   | Закрепление<br>отсутствует  |
|   |               |            |  |   |   |



| 2. Сведения о характерных точках границ объекта |               |            |  |   |   |
|---|---------------|------------|--|---|---|
| Обозначение<br>характерных точек<br>границ      | Координаты, м |            | Метод<br>определения<br>координат<br>характерной точки | Средняя<br>квадратическая<br>погрешность<br>положения<br>характерной<br>точки (Mt), м | Описание<br>обозначения<br>точки на<br>местности (при<br>наличии) |
|   | X             | Y          |  |   |   |
| 1   | 2             | 3          | 4  | 5   | 6   |
| 739   | 406053.32     | 2194738.62 | Картометрический<br>метод                              | 5.0   | Закрепление<br>отсутствует  |
| 733   | 406027.44     | 2194741.82 | Картометрический<br>метод                              | 5.0   | Закрепление<br>отсутствует  |
| 740   | 402939.63     | 2195644.00 | Картометрический<br>метод                              | 5.0   | Закрепление<br>отсутствует  |
| 741   | 402925.08     | 2195632.06 | Картометрический<br>метод                              | 5.0   | Закрепление<br>отсутствует  |
| 742   | 402992.29     | 2195553.68 | Картометрический<br>метод                              | 5.0   | Закрепление<br>отсутствует  |
| 743   | 403091.50     | 2195439.28 | Картометрический<br>метод                              | 5.0   | Закрепление<br>отсутствует  |
| 744   | 403114.68     | 2195415.43 | Картометрический<br>метод                              | 5.0   | Закрепление<br>отсутствует  |
| 745   | 403155.22     | 2195362.92 | Картометрический<br>метод                              | 5.0   | Закрепление<br>отсутствует  |
| 746   | 403160.69     | 2195352.60 | Картометрический<br>метод                              | 5.0   | Закрепление<br>отсутствует  |
| 747   | 403174.87     | 2195324.39 | Картометрический<br>метод                              | 5.0   | Закрепление<br>отсутствует  |
| 748   | 403180.40     | 2195310.38 | Картометрический<br>метод                              | 5.0   | Закрепление<br>отсутствует  |
| 749   | 403181.17     | 2195293.93 | Картометрический<br>метод                              | 5.0   | Закрепление<br>отсутствует  |
| 750   | 403075.30     | 2195172.08 | Картометрический<br>метод                              | 5.0   | Закрепление<br>отсутствует  |
| 751   | 403052.91     | 2195153.63 | Картометрический<br>метод                              | 5.0   | Закрепление<br>отсутствует  |
| 752   | 403013.54     | 2195106.31 | Картометрический<br>метод                              | 5.0   | Закрепление<br>отсутствует  |
| 753   | 403030.53     | 2195110.42 | Картометрический<br>метод                              | 5.0   | Закрепление<br>отсутствует  |
| 754   | 403058.01     | 2195133.65 | Картометрический<br>метод                              | 5.0   | Закрепление<br>отсутствует  |
| 755   | 403084.34     | 2195153.72 | Картометрический<br>метод                              | 5.0   | Закрепление<br>отсутствует  |
| 756   | 403198.56     | 2195231.44 | Картометрический<br>метод                              | 5.0   | Закрепление<br>отсутствует  |
| 757   | 403258.14     | 2195278.64 | Картометрический<br>метод                              | 5.0   | Закрепление<br>отсутствует  |
| 758   | 403236.21     | 2195306.64 | Картометрический<br>метод                              | 5.0   | Закрепление<br>отсутствует  |
| 759   | 403134.35     | 2195421.36 | Картометрический<br>метод                              | 5.0   | Закрепление<br>отсутствует  |
| 760   | 402962.50     | 2195615.88 | Картометрический<br>метод                              | 5.0   | Закрепление<br>отсутствует  |
| 740   | 402939.63     | 2195644.00 | Картометрический<br>метод                              | 5.0   | Закрепление<br>отсутствует  |
| 761   | 394412.72     | 2195420.16 | Картометрический<br>метод                              | 5.0   | Закрепление<br>отсутствует  |



| 2. Сведения о характерных точках границ объекта |               |            |  |   |   |
|---|---------------|------------|--|---|---|
| Обозначение<br>характерных точек<br>границ      | Координаты, м |            | Метод<br>определения<br>координат<br>характерной точки | Средняя<br>квадратическая<br>погрешность<br>положения<br>характерной<br>точки (Mt), м | Описание<br>обозначения<br>точки на<br>местности (при<br>наличии) |
|   | X             | Y          |  |   |   |
| 1   | 2             | 3          | 4  | 5   | 6   |
| 762   | 394394.62     | 2195411.44 | Картометрический<br>метод                              | 5.0   | Закрепление<br>отсутствует  |
| 763   | 394374.87     | 2195387.64 | Картометрический<br>метод                              | 5.0   | Закрепление<br>отсутствует  |
| 764   | 394350.66     | 2195343.86 | Картометрический<br>метод                              | 5.0   | Закрепление<br>отсутствует  |
| 765   | 394330.31     | 2195255.65 | Картометрический<br>метод                              | 5.0   | Закрепление<br>отсутствует  |
| 766   | 394332.32     | 2195246.33 | Картометрический<br>метод                              | 5.0   | Закрепление<br>отсутствует  |
| 767   | 394360.72     | 2195221.38 | Картометрический<br>метод                              | 5.0   | Закрепление<br>отсутствует  |
| 768   | 394373.00     | 2195210.02 | Картометрический<br>метод                              | 5.0   | Закрепление<br>отсутствует  |
| 769   | 394373.04     | 2195196.57 | Картометрический<br>метод                              | 5.0   | Закрепление<br>отсутствует  |
| 770   | 394385.72     | 2195231.83 | Картометрический<br>метод                              | 5.0   | Закрепление<br>отсутствует  |
| 771   | 394387.89     | 2195230.95 | Картометрический<br>метод                              | 5.0   | Закрепление<br>отсутствует  |
| 772   | 394398.06     | 2195285.30 | Картометрический<br>метод                              | 5.0   | Закрепление<br>отсутствует  |
| 773   | 394392.50     | 2195289.37 | Картометрический<br>метод                              | 5.0   | Закрепление<br>отсутствует  |
| 774   | 394387.04     | 2195295.02 | Картометрический<br>метод                              | 5.0   | Закрепление<br>отсутствует  |
| 775   | 394383.88     | 2195303.37 | Картометрический<br>метод                              | 5.0   | Закрепление<br>отсутствует  |
| 776   | 394382.90     | 2195312.60 | Картометрический<br>метод                              | 5.0   | Закрепление<br>отсутствует  |
| 777   | 394384.17     | 2195327.20 | Картометрический<br>метод                              | 5.0   | Закрепление<br>отсутствует  |
| 778   | 394419.69     | 2195419.52 | Картометрический<br>метод                              | 5.0   | Закрепление<br>отсутствует  |
| 761   | 394412.72     | 2195420.16 | Картометрический<br>метод                              | 5.0   | Закрепление<br>отсутствует  |
| 779   | 401948.08     | 2197167.10 | Картометрический<br>метод                              | 5.0   | Закрепление<br>отсутствует  |
| 780   | 401938.47     | 2197161.56 | Картометрический<br>метод                              | 5.0   | Закрепление<br>отсутствует  |
| 781   | 401886.69     | 2197121.89 | Картометрический<br>метод                              | 5.0   | Закрепление<br>отсутствует  |
| 782   | 401880.17     | 2197119.32 | Картометрический<br>метод                              | 5.0   | Закрепление<br>отсутствует  |
| 783   | 401870.15     | 2197109.24 | Картометрический<br>метод                              | 5.0   | Закрепление<br>отсутствует  |
| 784   | 401816.19     | 2197071.57 | Картометрический<br>метод                              | 5.0   | Закрепление<br>отсутствует  |
| 785   | 401779.72     | 2197044.88 | Картометрический<br>метод                              | 5.0   | Закрепление<br>отсутствует  |
|   |               |            |  |   |   |



| 2. Сведения о характерных точках границ объекта |               |            |  |   |   |
|---|---------------|------------|--|---|---|
| Обозначение<br>характерных точек<br>границ      | Координаты, м |            | Метод<br>определения<br>координат<br>характерной точки | Средняя<br>квадратическая<br>погрешность<br>положения<br>характерной<br>точки (Mt), м | Описание<br>обозначения<br>точки на<br>местности (при<br>наличии) |
|   | X             | Y          |  |   |   |
| 1   | 2             | 3          | 4  | 5   | 6   |
| 786   | 401770.29     | 2197036.74 | Картометрический<br>метод                              | 5.0   | Закрепление<br>отсутствует  |
| 787   | 401755.59     | 2197024.78 | Картометрический<br>метод                              | 5.0   | Закрепление<br>отсутствует  |
| 788   | 401734.62     | 2197009.76 | Картометрический<br>метод                              | 5.0   | Закрепление<br>отсутствует  |
| 789   | 401730.56     | 2197000.66 | Картометрический<br>метод                              | 5.0   | Закрепление<br>отсутствует  |
| 790   | 401790.22     | 2196926.75 | Картометрический<br>метод                              | 5.0   | Закрепление<br>отсутствует  |
| 791   | 401813.02     | 2196896.89 | Картометрический<br>метод                              | 5.0   | Закрепление<br>отсутствует  |
| 792   | 401856.12     | 2196835.89 | Картометрический<br>метод                              | 5.0   | Закрепление<br>отсутствует  |
| 793   | 401876.68     | 2196805.48 | Картометрический<br>метод                              | 5.0   | Закрепление<br>отсутствует  |
| 794   | 401903.67     | 2196763.68 | Картометрический<br>метод                              | 5.0   | Закрепление<br>отсутствует  |
| 795   | 401905.70     | 2196764.72 | Картометрический<br>метод                              | 5.0   | Закрепление<br>отсутствует  |
| 796   | 401946.15     | 2196807.93 | Картометрический<br>метод                              | 5.0   | Закрепление<br>отсутствует  |
| 797   | 401983.21     | 2196758.58 | Картометрический<br>метод                              | 5.0   | Закрепление<br>отсутствует  |
| 798   | 402070.87     | 2196857.92 | Картометрический<br>метод                              | 5.0   | Закрепление<br>отсутствует  |
| 799   | 402160.90     | 2196786.95 | Картометрический<br>метод                              | 5.0   | Закрепление<br>отсутствует  |
| 800   | 402195.51     | 2196767.81 | Картометрический<br>метод                              | 5.0   | Закрепление<br>отсутствует  |
| 801   | 402253.96     | 2196762.81 | Картометрический<br>метод                              | 5.0   | Закрепление<br>отсутствует  |
| 802   | 402283.25     | 2196782.45 | Картометрический<br>метод                              | 5.0   | Закрепление<br>отсутствует  |
| 803   | 402354.84     | 2196701.85 | Картометрический<br>метод                              | 5.0   | Закрепление<br>отсутствует  |
| 804   | 402339.79     | 2196686.94 | Картометрический<br>метод                              | 5.0   | Закрепление<br>отсутствует  |
| 805   | 402387.87     | 2196627.91 | Картометрический<br>метод                              | 5.0   | Закрепление<br>отсутствует  |
| 806   | 402442.39     | 2196572.09 | Картометрический<br>метод                              | 5.0   | Закрепление<br>отсутствует  |
| 807   | 402407.01     | 2196533.99 | Картометрический<br>метод                              | 5.0   | Закрепление<br>отсутствует  |
| 808   | 402456.42     | 2196480.21 | Картометрический<br>метод                              | 5.0   | Закрепление<br>отсутствует  |
| 809   | 402472.83     | 2196505.71 | Картометрический<br>метод                              | 5.0   | Закрепление<br>отсутствует  |
| 810   | 402501.96     | 2196504.01 | Картометрический<br>метод                              | 5.0   | Закрепление<br>отсутствует  |
|   |               |            |  |   |   |



| 2. Сведения о характерных точках границ объекта |               |            |  |   |   |
|---|---------------|------------|--|---|---|
| Обозначение<br>характерных точек<br>границ      | Координаты, м |            | Метод<br>определения<br>координат<br>характерной точки | Средняя<br>квадратическая<br>погрешность<br>положения<br>характерной<br>точки (Mt), м | Описание<br>обозначения<br>точки на<br>местности (при<br>наличии) |
|   | X             | Y          |  |   |   |
| 1   | 2             | 3          | 4  | 5   | 6   |
| 811   | 402507.38     | 2196495.62 | Картометрический<br>метод                              | 5.0   | Закрепление<br>отсутствует  |
| 812   | 402534.09     | 2196485.02 | Картометрический<br>метод                              | 5.0   | Закрепление<br>отсутствует  |
| 813   | 402578.58     | 2196563.37 | Картометрический<br>метод                              | 5.0   | Закрепление<br>отсутствует  |
| 814   | 402606.56     | 2196591.46 | Картометрический<br>метод                              | 5.0   | Закрепление<br>отсутствует  |
| 815   | 402615.52     | 2196595.04 | Картометрический<br>метод                              | 5.0   | Закрепление<br>отсутствует  |
| 816   | 402623.93     | 2196577.87 | Картометрический<br>метод                              | 5.0   | Закрепление<br>отсутствует  |
| 817   | 402617.20     | 2196575.24 | Картометрический<br>метод                              | 5.0   | Закрепление<br>отсутствует  |
| 818   | 402593.84     | 2196551.77 | Картометрический<br>метод                              | 5.0   | Закрепление<br>отсутствует  |
| 819   | 402533.79     | 2196451.81 | Картометрический<br>метод                              | 5.0   | Закрепление<br>отсутствует  |
| 820   | 402528.32     | 2196443.30 | Картометрический<br>метод                              | 5.0   | Закрепление<br>отсутствует  |
| 821   | 402546.39     | 2196432.67 | Картометрический<br>метод                              | 5.0   | Закрепление<br>отсутствует  |
| 822   | 402587.63     | 2196398.33 | Картометрический<br>метод                              | 5.0   | Закрепление<br>отсутствует  |
| 823   | 402582.63     | 2196377.62 | Картометрический<br>метод                              | 5.0   | Закрепление<br>отсутствует  |
| 824   | 402588.60     | 2196367.65 | Картометрический<br>метод                              | 5.0   | Закрепление<br>отсутствует  |
| 825   | 402573.35     | 2196360.55 | Картометрический<br>метод                              | 5.0   | Закрепление<br>отсутствует  |
| 826   | 402547.52     | 2196353.30 | Картометрический<br>метод                              | 5.0   | Закрепление<br>отсутствует  |
| 827   | 402530.55     | 2196356.23 | Картометрический<br>метод                              | 5.0   | Закрепление<br>отсутствует  |
| 828   | 402516.26     | 2196356.02 | Картометрический<br>метод                              | 5.0   | Закрепление<br>отсутствует  |
| 829   | 402505.20     | 2196352.16 | Картометрический<br>метод                              | 5.0   | Закрепление<br>отсутствует  |
| 830   | 402491.23     | 2196290.54 | Картометрический<br>метод                              | 5.0   | Закрепление<br>отсутствует  |
| 831   | 402511.89     | 2196317.38 | Картометрический<br>метод                              | 5.0   | Закрепление<br>отсутствует  |
| 832   | 402520.01     | 2196323.48 | Картометрический<br>метод                              | 5.0   | Закрепление<br>отсутствует  |
| 833   | 402543.81     | 2196311.31 | Картометрический<br>метод                              | 5.0   | Закрепление<br>отсутствует  |
| 834   | 402561.73     | 2196322.58 | Картометрический<br>метод                              | 5.0   | Закрепление<br>отсутствует  |
| 835   | 402615.26     | 2196258.30 | Картометрический<br>метод                              | 5.0   | Закрепление<br>отсутствует  |
|   |               |            |  |   |   |



| 2. Сведения о характерных точках границ объекта |               |            |  |   |   |
|---|---------------|------------|--|---|---|
| Обозначение<br>характерных точек<br>границ      | Координаты, м |            | Метод<br>определения<br>координат<br>характерной точки | Средняя<br>квадратическая<br>погрешность<br>положения<br>характерной<br>точки (Mt), м | Описание<br>обозначения<br>точки на<br>местности (при<br>наличии) |
|   | X             | Y          |  |   |   |
| 1   | 2             | 3          | 4  | 5   | 6   |
| 836   | 402652.34     | 2196181.40 | Картометрический<br>метод                              | 5.0   | Закрепление<br>отсутствует  |
| 837   | 402658.59     | 2196188.13 | Картометрический<br>метод                              | 5.0   | Закрепление<br>отсутствует  |
| 838   | 402661.56     | 2196182.73 | Картометрический<br>метод                              | 5.0   | Закрепление<br>отсутствует  |
| 839   | 402667.43     | 2196168.94 | Картометрический<br>метод                              | 5.0   | Закрепление<br>отсутствует  |
| 840   | 402676.91     | 2196139.92 | Картометрический<br>метод                              | 5.0   | Закрепление<br>отсутствует  |
| 841   | 402684.78     | 2196112.36 | Картометрический<br>метод                              | 5.0   | Закрепление<br>отсутствует  |
| 842   | 402686.35     | 2196105.91 | Картометрический<br>метод                              | 5.0   | Закрепление<br>отсутствует  |
| 843   | 402688.96     | 2196096.80 | Картометрический<br>метод                              | 5.0   | Закрепление<br>отсутствует  |
| 844   | 402689.98     | 2196093.60 | Картометрический<br>метод                              | 5.0   | Закрепление<br>отсутствует  |
| 845   | 402692.19     | 2196087.57 | Картометрический<br>метод                              | 5.0   | Закрепление<br>отсутствует  |
| 846   | 402693.45     | 2196085.15 | Картометрический<br>метод                              | 5.0   | Закрепление<br>отсутствует  |
| 847   | 402736.80     | 2196026.66 | Картометрический<br>метод                              | 5.0   | Закрепление<br>отсутствует  |
| 848   | 402755.32     | 2196002.62 | Картометрический<br>метод                              | 5.0   | Закрепление<br>отсутствует  |
| 849   | 402758.61     | 2195997.52 | Картометрический<br>метод                              | 5.0   | Закрепление<br>отсутствует  |
| 850   | 402769.01     | 2196002.94 | Картометрический<br>метод                              | 5.0   | Закрепление<br>отсутствует  |
| 851   | 402787.67     | 2195993.15 | Картометрический<br>метод                              | 5.0   | Закрепление<br>отсутствует  |
| 852   | 402795.71     | 2195985.85 | Картометрический<br>метод                              | 5.0   | Закрепление<br>отсутствует  |
| 853   | 402811.36     | 2195965.44 | Картометрический<br>метод                              | 5.0   | Закрепление<br>отсутствует  |
| 854   | 402810.03     | 2195946.90 | Картометрический<br>метод                              | 5.0   | Закрепление<br>отсутствует  |
| 855   | 402812.65     | 2195912.00 | Картометрический<br>метод                              | 5.0   | Закрепление<br>отсутствует  |
| 856   | 402824.53     | 2195895.24 | Картометрический<br>метод                              | 5.0   | Закрепление<br>отсутствует  |
| 857   | 402855.46     | 2195874.14 | Картометрический<br>метод                              | 5.0   | Закрепление<br>отсутствует  |
| 858   | 402868.92     | 2195867.63 | Картометрический<br>метод                              | 5.0   | Закрепление<br>отсутствует  |
| 859   | 402926.63     | 2195834.30 | Картометрический<br>метод                              | 5.0   | Закрепление<br>отсутствует  |
| 860   | 402985.96     | 2195779.42 | Картометрический<br>метод                              | 5.0   | Закрепление<br>отсутствует  |
|   |               |            |  |   |   |



| 2. Сведения о характерных точках границ объекта |               |            |  |   |   |
|---|---------------|------------|--|---|---|
| Обозначение<br>характерных точек<br>границ      | Координаты, м |            | Метод<br>определения<br>координат<br>характерной точки | Средняя<br>квадратическая<br>погрешность<br>положения<br>характерной<br>точки (Mt), м | Описание<br>обозначения<br>точки на<br>местности (при<br>наличии) |
|   | X             | Y          |  |   |   |
| 1   | 2             | 3          | 4  | 5   | 6   |
| 861   | 403008.83     | 2195744.71 | Картометрический<br>метод                              | 5.0   | Закрепление<br>отсутствует  |
| 862   | 403033.86     | 2195693.41 | Картометрический<br>метод                              | 5.0   | Закрепление<br>отсутствует  |
| 863   | 403011.22     | 2195675.26 | Картометрический<br>метод                              | 5.0   | Закрепление<br>отсутствует  |
| 864   | 402989.87     | 2195657.08 | Картометрический<br>метод                              | 5.0   | Закрепление<br>отсутствует  |
| 865   | 402956.17     | 2195693.69 | Картометрический<br>метод                              | 5.0   | Закрепление<br>отсутствует  |
| 866   | 402949.55     | 2195701.87 | Картометрический<br>метод                              | 5.0   | Закрепление<br>отсутствует  |
| 867   | 402937.15     | 2195717.17 | Картометрический<br>метод                              | 5.0   | Закрепление<br>отсутствует  |
| 868   | 402871.53     | 2195786.12 | Картометрический<br>метод                              | 5.0   | Закрепление<br>отсутствует  |
| 869   | 402869.69     | 2195787.84 | Картометрический<br>метод                              | 5.0   | Закрепление<br>отсутствует  |
| 870   | 402851.28     | 2195805.33 | Картометрический<br>метод                              | 5.0   | Закрепление<br>отсутствует  |
| 871   | 402833.48     | 2195822.74 | Картометрический<br>метод                              | 5.0   | Закрепление<br>отсутствует  |
| 872   | 402818.28     | 2195838.68 | Картометрический<br>метод                              | 5.0   | Закрепление<br>отсутствует  |
| 873   | 402837.00     | 2195855.35 | Картометрический<br>метод                              | 5.0   | Закрепление<br>отсутствует  |
| 874   | 402855.29     | 2195873.96 | Картометрический<br>метод                              | 5.0   | Закрепление<br>отсутствует  |
| 875   | 402824.46     | 2195895.19 | Картометрический<br>метод                              | 5.0   | Закрепление<br>отсутствует  |
| 876   | 402812.51     | 2195911.96 | Картометрический<br>метод                              | 5.0   | Закрепление<br>отсутствует  |
| 877   | 402809.90     | 2195946.90 | Картометрический<br>метод                              | 5.0   | Закрепление<br>отсутствует  |
| 878   | 402811.23     | 2195965.40 | Картометрический<br>метод                              | 5.0   | Закрепление<br>отсутствует  |
| 879   | 402795.65     | 2195985.79 | Картометрический<br>метод                              | 5.0   | Закрепление<br>отсутствует  |
| 880   | 402787.62     | 2195993.05 | Картометрический<br>метод                              | 5.0   | Закрепление<br>отсутствует  |
| 881   | 402769.01     | 2196002.82 | Картометрический<br>метод                              | 5.0   | Закрепление<br>отсутствует  |
| 882   | 402758.64     | 2195997.47 | Картометрический<br>метод                              | 5.0   | Закрепление<br>отсутствует  |
| 883   | 402701.78     | 2195956.32 | Картометрический<br>метод                              | 5.0   | Закрепление<br>отсутствует  |
| 884   | 402662.90     | 2195989.98 | Картометрический<br>метод                              | 5.0   | Закрепление<br>отсутствует  |
| 885   | 402631.02     | 2196018.08 | Картометрический<br>метод                              | 5.0   | Закрепление<br>отсутствует  |
|   |               |            |  |   |   |



| 2. Сведения о характерных точках границ объекта |               |            |  |   |   |
|---|---------------|------------|--|---|---|
| Обозначение<br>характерных точек<br>границ      | Координаты, м |            | Метод<br>определения<br>координат<br>характерной точки | Средняя<br>квадратическая<br>погрешность<br>положения<br>характерной<br>точки (Mt), м | Описание<br>обозначения<br>точки на<br>местности (при<br>наличии) |
|   | X             | Y          |  |   |   |
| 1   | 2             | 3          | 4  | 5   | 6   |
| 886   | 402623.66     | 2196025.13 | Картометрический<br>метод                              | 5.0   | Закрепление<br>отсутствует  |
| 887   | 402621.90     | 2196026.42 | Картометрический<br>метод                              | 5.0   | Закрепление<br>отсутствует  |
| 888   | 402615.16     | 2196032.20 | Картометрический<br>метод                              | 5.0   | Закрепление<br>отсутствует  |
| 889   | 402579.08     | 2196064.53 | Картометрический<br>метод                              | 5.0   | Закрепление<br>отсутствует  |
| 890   | 402575.61     | 2196067.43 | Картометрический<br>метод                              | 5.0   | Закрепление<br>отсутствует  |
| 891   | 402571.57     | 2196071.15 | Картометрический<br>метод                              | 5.0   | Закрепление<br>отсутствует  |
| 892   | 402570.13     | 2196072.63 | Картометрический<br>метод                              | 5.0   | Закрепление<br>отсутствует  |
| 893   | 402563.04     | 2196078.85 | Картометрический<br>метод                              | 5.0   | Закрепление<br>отсутствует  |
| 894   | 402555.29     | 2196070.57 | Картометрический<br>метод                              | 5.0   | Закрепление<br>отсутствует  |
| 895   | 402552.32     | 2196061.35 | Картометрический<br>метод                              | 5.0   | Закрепление<br>отсутствует  |
| 896   | 402549.20     | 2196057.85 | Картометрический<br>метод                              | 5.0   | Закрепление<br>отсутствует  |
| 897   | 402578.74     | 2196032.49 | Картометрический<br>метод                              | 5.0   | Закрепление<br>отсутствует  |
| 898   | 402605.12     | 2196009.88 | Картометрический<br>метод                              | 5.0   | Закрепление<br>отсутствует  |
| 899   | 402636.08     | 2195983.12 | Картометрический<br>метод                              | 5.0   | Закрепление<br>отсутствует  |
| 900   | 402656.60     | 2195965.34 | Картометрический<br>метод                              | 5.0   | Закрепление<br>отсутствует  |
| 901   | 402682.61     | 2195942.89 | Картометрический<br>метод                              | 5.0   | Закрепление<br>отсутствует  |
| 902   | 402723.81     | 2195905.65 | Картометрический<br>метод                              | 5.0   | Закрепление<br>отсутствует  |
| 903   | 402789.10     | 2195840.01 | Картометрический<br>метод                              | 5.0   | Закрепление<br>отсутствует  |
| 904   | 402836.66     | 2195789.09 | Картометрический<br>метод                              | 5.0   | Закрепление<br>отсутствует  |
| 905   | 402868.11     | 2195754.51 | Картометрический<br>метод                              | 5.0   | Закрепление<br>отсутствует  |
| 906   | 402904.44     | 2195715.85 | Картометрический<br>метод                              | 5.0   | Закрепление<br>отсутствует  |
| 907   | 402914.36     | 2195705.02 | Картометрический<br>метод                              | 5.0   | Закрепление<br>отсутствует  |
| 908   | 402956.29     | 2195658.44 | Картометрический<br>метод                              | 5.0   | Закрепление<br>отсутствует  |
| 909   | 402956.27     | 2195658.42 | Картометрический<br>метод                              | 5.0   | Закрепление<br>отсутствует  |
| 910   | 402959.73     | 2195654.56 | Картометрический<br>метод                              | 5.0   | Закрепление<br>отсутствует  |
|   |               |            |  |   |   |



| 2. Сведения о характерных точках границ объекта |               |            |  |   |   |
|---|---------------|------------|--|---|---|
| Обозначение<br>характерных точек<br>границ      | Координаты, м |            | Метод<br>определения<br>координат<br>характерной точки | Средняя<br>квадратическая<br>погрешность<br>положения<br>характерной<br>точки (Mt), м | Описание<br>обозначения<br>точки на<br>местности (при<br>наличии) |
|   | X             | Y          |  |   |   |
| 1   | 2             | 3          | 4  | 5   | 6   |
| 911   | 402980.14     | 2195631.83 | Картометрический<br>метод                              | 5.0   | Закрепление<br>отсутствует  |
| 912   | 403004.47     | 2195605.27 | Картометрический<br>метод                              | 5.0   | Закрепление<br>отсутствует  |
| 913   | 403052.72     | 2195552.13 | Картометрический<br>метод                              | 5.0   | Закрепление<br>отсутствует  |
| 914   | 403113.47     | 2195486.12 | Картометрический<br>метод                              | 5.0   | Закрепление<br>отсутствует  |
| 915   | 403148.88     | 2195447.04 | Картометрический<br>метод                              | 5.0   | Закрепление<br>отсутствует  |
| 916   | 403166.34     | 2195427.24 | Картометрический<br>метод                              | 5.0   | Закрепление<br>отсутствует  |
| 917   | 403216.00     | 2195369.79 | Картометрический<br>метод                              | 5.0   | Закрепление<br>отсутствует  |
| 918   | 403226.76     | 2195366.89 | Картометрический<br>метод                              | 5.0   | Закрепление<br>отсутствует  |
| 919   | 403234.72     | 2195357.20 | Картометрический<br>метод                              | 5.0   | Закрепление<br>отсутствует  |
| 920   | 403236.29     | 2195343.94 | Картометрический<br>метод                              | 5.0   | Закрепление<br>отсутствует  |
| 921   | 403245.64     | 2195331.80 | Картометрический<br>метод                              | 5.0   | Закрепление<br>отсутствует  |
| 922   | 403260.35     | 2195312.75 | Картометрический<br>метод                              | 5.0   | Закрепление<br>отсутствует  |
| 923   | 403307.48     | 2195359.07 | Картометрический<br>метод                              | 5.0   | Закрепление<br>отсутствует  |
| 924   | 403354.97     | 2195332.32 | Картометрический<br>метод                              | 5.0   | Закрепление<br>отсутствует  |
| 925   | 403388.23     | 2195301.05 | Картометрический<br>метод                              | 5.0   | Закрепление<br>отсутствует  |
| 926   | 403425.44     | 2195252.89 | Картометрический<br>метод                              | 5.0   | Закрепление<br>отсутствует  |
| 927   | 403443.99     | 2195233.81 | Картометрический<br>метод                              | 5.0   | Закрепление<br>отсутствует  |
| 928   | 403481.78     | 2195240.23 | Картометрический<br>метод                              | 5.0   | Закрепление<br>отсутствует  |
| 929   | 403493.82     | 2195239.58 | Картометрический<br>метод                              | 5.0   | Закрепление<br>отсутствует  |
| 930   | 403493.91     | 2195233.28 | Картометрический<br>метод                              | 5.0   | Закрепление<br>отсутствует  |
| 931   | 403504.15     | 2195232.87 | Картометрический<br>метод                              | 5.0   | Закрепление<br>отсутствует  |
| 932   | 403511.77     | 2195232.75 | Картометрический<br>метод                              | 5.0   | Закрепление<br>отсутствует  |
| 933   | 403513.02     | 2195239.80 | Картометрический<br>метод                              | 5.0   | Закрепление<br>отсутствует  |
| 934   | 403535.19     | 2195239.56 | Картометрический<br>метод                              | 5.0   | Закрепление<br>отсутствует  |
| 935   | 403588.81     | 2195238.07 | Картометрический<br>метод                              | 5.0   | Закрепление<br>отсутствует  |
|   |               |            |  |   |   |



| 2. Сведения о характерных точках границ объекта |               |            |  |   |   |
|---|---------------|------------|--|---|---|
| Обозначение<br>характерных точек<br>границ      | Координаты, м |            | Метод<br>определения<br>координат<br>характерной точки | Средняя<br>квадратическая<br>погрешность<br>положения<br>характерной<br>точки (Mt), м | Описание<br>обозначения<br>точки на<br>местности (при<br>наличии) |
|   | X             | Y          |  |   |   |
| 1   | 2             | 3          | 4  | 5   | 6   |
| 936   | 403542.64     | 2195284.80 | Картометрический<br>метод                              | 5.0   | Закрепление<br>отсутствует  |
| 937   | 403450.00     | 2195378.74 | Картометрический<br>метод                              | 5.0   | Закрепление<br>отсутствует  |
| 938   | 403435.63     | 2195398.76 | Картометрический<br>метод                              | 5.0   | Закрепление<br>отсутствует  |
| 939   | 403402.53     | 2195444.76 | Картометрический<br>метод                              | 5.0   | Закрепление<br>отсутствует  |
| 940   | 403326.51     | 2195513.23 | Картометрический<br>метод                              | 5.0   | Закрепление<br>отсутствует  |
| 941   | 403275.23     | 2195570.90 | Картометрический<br>метод                              | 5.0   | Закрепление<br>отсутствует  |
| 942   | 403241.96     | 2195647.50 | Картометрический<br>метод                              | 5.0   | Закрепление<br>отсутствует  |
| 943   | 403215.54     | 2195689.22 | Картометрический<br>метод                              | 5.0   | Закрепление<br>отсутствует  |
| 944   | 403200.56     | 2195764.49 | Картометрический<br>метод                              | 5.0   | Закрепление<br>отсутствует  |
| 945   | 403189.13     | 2195771.01 | Картометрический<br>метод                              | 5.0   | Закрепление<br>отсутствует  |
| 946   | 403184.93     | 2195773.40 | Картометрический<br>метод                              | 5.0   | Закрепление<br>отсутствует  |
| 947   | 403168.23     | 2195774.75 | Картометрический<br>метод                              | 5.0   | Закрепление<br>отсутствует  |
| 948   | 403150.56     | 2195760.59 | Картометрический<br>метод                              | 5.0   | Закрепление<br>отсутствует  |
| 949   | 403128.36     | 2195756.71 | Картометрический<br>метод                              | 5.0   | Закрепление<br>отсутствует  |
| 950   | 403120.33     | 2195791.15 | Картометрический<br>метод                              | 5.0   | Закрепление<br>отсутствует  |
| 951   | 403118.41     | 2195814.57 | Картометрический<br>метод                              | 5.0   | Закрепление<br>отсутствует  |
| 952   | 403075.44     | 2195845.73 | Картометрический<br>метод                              | 5.0   | Закрепление<br>отсутствует  |
| 953   | 403067.38     | 2195854.35 | Картометрический<br>метод                              | 5.0   | Закрепление<br>отсутствует  |
| 954   | 403057.60     | 2195871.29 | Картометрический<br>метод                              | 5.0   | Закрепление<br>отсутствует  |
| 955   | 403053.75     | 2195890.31 | Картометрический<br>метод                              | 5.0   | Закрепление<br>отсутствует  |
| 956   | 403029.22     | 2195911.41 | Картометрический<br>метод                              | 5.0   | Закрепление<br>отсутствует  |
| 957   | 402980.42     | 2195934.95 | Картометрический<br>метод                              | 5.0   | Закрепление<br>отсутствует  |
| 958   | 402960.73     | 2195950.95 | Картометрический<br>метод                              | 5.0   | Закрепление<br>отсутствует  |
| 959   | 402961.26     | 2195964.62 | Картометрический<br>метод                              | 5.0   | Закрепление<br>отсутствует  |
| 960   | 402967.14     | 2195970.65 | Картометрический<br>метод                              | 5.0   | Закрепление<br>отсутствует  |
|   |               |            |  |   |   |



| 2. Сведения о характерных точках границ объекта |               |            |  |   |   |
|---|---------------|------------|--|---|---|
| Обозначение<br>характерных точек<br>границ      | Координаты, м |            | Метод<br>определения<br>координат<br>характерной точки | Средняя<br>квадратическая<br>погрешность<br>положения<br>характерной<br>точки (Mt), м | Описание<br>обозначения<br>точки на<br>местности (при<br>наличии) |
|   | X             | Y          |  |   |   |
| 1   | 2             | 3          | 4  | 5   | 6   |
| 961   | 402969.10     | 2195979.32 | Картометрический<br>метод                              | 5.0   | Закрепление<br>отсутствует  |
| 962   | 402966.30     | 2195987.63 | Картометрический<br>метод                              | 5.0   | Закрепление<br>отсутствует  |
| 963   | 402958.40     | 2195999.13 | Картометрический<br>метод                              | 5.0   | Закрепление<br>отсутствует  |
| 964   | 402939.77     | 2196009.90 | Картометрический<br>метод                              | 5.0   | Закрепление<br>отсутствует  |
| 965   | 402929.40     | 2196026.42 | Картометрический<br>метод                              | 5.0   | Закрепление<br>отсутствует  |
| 966   | 402937.80     | 2196043.53 | Картометрический<br>метод                              | 5.0   | Закрепление<br>отсутствует  |
| 967   | 402939.63     | 2196060.84 | Картометрический<br>метод                              | 5.0   | Закрепление<br>отсутствует  |
| 968   | 402936.17     | 2196073.31 | Картометрический<br>метод                              | 5.0   | Закрепление<br>отсутствует  |
| 969   | 402926.78     | 2196084.19 | Картометрический<br>метод                              | 5.0   | Закрепление<br>отсутствует  |
| 970   | 402894.00     | 2196084.91 | Картометрический<br>метод                              | 5.0   | Закрепление<br>отсутствует  |
| 971   | 402851.29     | 2196070.89 | Картометрический<br>метод                              | 5.0   | Закрепление<br>отсутствует  |
| 972   | 402833.46     | 2196067.66 | Картометрический<br>метод                              | 5.0   | Закрепление<br>отсутствует  |
| 973   | 402833.30     | 2196120.40 | Картометрический<br>метод                              | 5.0   | Закрепление<br>отсутствует  |
| 974   | 402844.14     | 2196132.77 | Картометрический<br>метод                              | 5.0   | Закрепление<br>отсутствует  |
| 975   | 402880.86     | 2196127.93 | Картометрический<br>метод                              | 5.0   | Закрепление<br>отсутствует  |
| 976   | 402890.61     | 2196134.61 | Картометрический<br>метод                              | 5.0   | Закрепление<br>отсутствует  |
| 977   | 402897.88     | 2196146.34 | Картометрический<br>метод                              | 5.0   | Закрепление<br>отсутствует  |
| 978   | 402897.67     | 2196161.24 | Картометрический<br>метод                              | 5.0   | Закрепление<br>отсутствует  |
| 979   | 402893.63     | 2196172.81 | Картометрический<br>метод                              | 5.0   | Закрепление<br>отсутствует  |
| 980   | 402877.26     | 2196192.53 | Картометрический<br>метод                              | 5.0   | Закрепление<br>отсутствует  |
| 981   | 402844.92     | 2196263.46 | Картометрический<br>метод                              | 5.0   | Закрепление<br>отсутствует  |
| 982   | 402826.93     | 2196271.25 | Картометрический<br>метод                              | 5.0   | Закрепление<br>отсутствует  |
| 983   | 402803.88     | 2196273.61 | Картометрический<br>метод                              | 5.0   | Закрепление<br>отсутствует  |
| 984   | 402793.66     | 2196285.08 | Картометрический<br>метод                              | 5.0   | Закрепление<br>отсутствует  |
| 985   | 402789.86     | 2196300.22 | Картометрический<br>метод                              | 5.0   | Закрепление<br>отсутствует  |
|   |               |            |  |   |   |



| 2. Сведения о характерных точках границ объекта |               |            |  |   |   |
|---|---------------|------------|--|---|---|
| Обозначение<br>характерных точек<br>границ      | Координаты, м |            | Метод<br>определения<br>координат<br>характерной точки | Средняя<br>квадратическая<br>погрешность<br>положения<br>характерной<br>точки (Mt), м | Описание<br>обозначения<br>точки на<br>местности (при<br>наличии) |
|   | X             | Y          |  |   |   |
| 1   | 2             | 3          | 4  | 5   | 6   |
| 986   | 402766.03     | 2196310.82 | Картометрический<br>метод                              | 5.0   | Закрепление<br>отсутствует  |
| 987   | 402762.93     | 2196325.08 | Картометрический<br>метод                              | 5.0   | Закрепление<br>отсутствует  |
| 988   | 402769.45     | 2196352.22 | Картометрический<br>метод                              | 5.0   | Закрепление<br>отсутствует  |
| 989   | 402778.19     | 2196382.06 | Картометрический<br>метод                              | 5.0   | Закрепление<br>отсутствует  |
| 990   | 402772.12     | 2196399.63 | Картометрический<br>метод                              | 5.0   | Закрепление<br>отсутствует  |
| 991   | 402755.61     | 2196426.89 | Картометрический<br>метод                              | 5.0   | Закрепление<br>отсутствует  |
| 992   | 402748.59     | 2196502.18 | Картометрический<br>метод                              | 5.0   | Закрепление<br>отсутствует  |
| 993   | 402738.13     | 2196533.19 | Картометрический<br>метод                              | 5.0   | Закрепление<br>отсутствует  |
| 994   | 402727.34     | 2196565.14 | Картометрический<br>метод                              | 5.0   | Закрепление<br>отсутствует  |
| 995   | 402716.34     | 2196597.77 | Картометрический<br>метод                              | 5.0   | Закрепление<br>отсутствует  |
| 996   | 402715.42     | 2196600.99 | Картометрический<br>метод                              | 5.0   | Закрепление<br>отсутствует  |
| 997   | 402670.16     | 2196588.91 | Картометрический<br>метод                              | 5.0   | Закрепление<br>отсутствует  |
| 998   | 402641.51     | 2196584.76 | Картометрический<br>метод                              | 5.0   | Закрепление<br>отсутствует  |
| 999   | 402630.02     | 2196580.24 | Картометрический<br>метод                              | 5.0   | Закрепление<br>отсутствует  |
| 1000  | 402627.95     | 2196586.52 | Картометрический<br>метод                              | 5.0   | Закрепление<br>отсутствует  |
| 1001  | 402625.31     | 2196593.91 | Картометрический<br>метод                              | 5.0   | Закрепление<br>отсутствует  |
| 1002  | 402622.66     | 2196601.16 | Картометрический<br>метод                              | 5.0   | Закрепление<br>отсутствует  |
| 1003  | 402665.98     | 2196607.51 | Картометрический<br>метод                              | 5.0   | Закрепление<br>отсутствует  |
| 1004  | 402709.81     | 2196620.90 | Картометрический<br>метод                              | 5.0   | Закрепление<br>отсутствует  |
| 1005  | 402667.69     | 2196669.83 | Картометрический<br>метод                              | 5.0   | Закрепление<br>отсутствует  |
| 1006  | 402602.58     | 2196768.35 | Картометрический<br>метод                              | 5.0   | Закрепление<br>отсутствует  |
| 1007  | 402578.44     | 2196810.57 | Картометрический<br>метод                              | 5.0   | Закрепление<br>отсутствует  |
| 1008  | 402467.25     | 2196851.29 | Картометрический<br>метод                              | 5.0   | Закрепление<br>отсутствует  |
| 1009  | 402409.06     | 2196916.80 | Картометрический<br>метод                              | 5.0   | Закрепление<br>отсутствует  |
| 1010  | 402371.50     | 2196929.13 | Картометрический<br>метод                              | 5.0   | Закрепление<br>отсутствует  |
|   |               |            |  |   |   |



| 2. Сведения о характерных точках границ объекта |               |            |  |   |   |
|---|---------------|------------|--|---|---|
| Обозначение<br>характерных точек<br>границ      | Координаты, м |            | Метод<br>определения<br>координат<br>характерной точки | Средняя<br>квадратическая<br>погрешность<br>положения<br>характерной<br>точки (Mt), м | Описание<br>обозначения<br>точки на<br>местности (при<br>наличии) |
|   | X             | Y          |  |   |   |
| 1   | 2             | 3          | 4  | 5   | 6   |
| 1011  | 402361.72     | 2196934.46 | Картометрический<br>метод                              | 5.0   | Закрепление<br>отсутствует  |
| 1012  | 402350.43     | 2196940.56 | Картометрический<br>метод                              | 5.0   | Закрепление<br>отсутствует  |
| 1013  | 402269.11     | 2196964.12 | Картометрический<br>метод                              | 5.0   | Закрепление<br>отсутствует  |
| 1014  | 402156.38     | 2197020.31 | Картометрический<br>метод                              | 5.0   | Закрепление<br>отсутствует  |
| 1015  | 402125.94     | 2197045.50 | Картометрический<br>метод                              | 5.0   | Закрепление<br>отсутствует  |
| 1016  | 402114.10     | 2197055.29 | Картометрический<br>метод                              | 5.0   | Закрепление<br>отсутствует  |
| 1017  | 402073.61     | 2197070.22 | Картометрический<br>метод                              | 5.0   | Закрепление<br>отсутствует  |
| 779   | 401948.08     | 2197167.10 | Картометрический<br>метод                              | 5.0   | Закрепление<br>отсутствует  |
| 1018  | 403237.37     | 2195795.80 | Картометрический<br>метод                              | 5.0   | Закрепление<br>отсутствует  |
| 1019  | 403204.89     | 2195778.13 | Картометрический<br>метод                              | 5.0   | Закрепление<br>отсутствует  |
| 1020  | 403189.27     | 2195771.07 | Картометрический<br>метод                              | 5.0   | Закрепление<br>отсутствует  |
| 1021  | 403200.68     | 2195764.58 | Картометрический<br>метод                              | 5.0   | Закрепление<br>отсутствует  |
| 1022  | 403215.68     | 2195689.21 | Картометрический<br>метод                              | 5.0   | Закрепление<br>отсутствует  |
| 1023  | 403242.07     | 2195647.55 | Картометрический<br>метод                              | 5.0   | Закрепление<br>отсутствует  |
| 1024  | 403275.35     | 2195570.95 | Картометрический<br>метод                              | 5.0   | Закрепление<br>отсутствует  |
| 1025  | 403326.60     | 2195513.32 | Картометрический<br>метод                              | 5.0   | Закрепление<br>отсутствует  |
| 1026  | 403402.58     | 2195444.81 | Картометрический<br>метод                              | 5.0   | Закрепление<br>отсутствует  |
| 1027  | 403435.72     | 2195398.80 | Картометрический<br>метод                              | 5.0   | Закрепление<br>отсутствует  |
| 1028  | 403450.08     | 2195378.83 | Картометрический<br>метод                              | 5.0   | Закрепление<br>отсутствует  |
| 1029  | 403542.73     | 2195284.88 | Картометрический<br>метод                              | 5.0   | Закрепление<br>отсутствует  |
| 1030  | 403588.94     | 2195238.08 | Картометрический<br>метод                              | 5.0   | Закрепление<br>отсутствует  |
| 1031  | 403605.37     | 2195238.64 | Картометрический<br>метод                              | 5.0   | Закрепление<br>отсутствует  |
| 1032  | 403592.81     | 2195253.89 | Картометрический<br>метод                              | 5.0   | Закрепление<br>отсутствует  |
| 1033  | 403527.53     | 2195331.91 | Картометрический<br>метод                              | 5.0   | Закрепление<br>отсутствует  |
| 1034  | 403385.03     | 2195488.17 | Картометрический<br>метод                              | 5.0   | Закрепление<br>отсутствует  |
|   |               |            |  |   |   |



| 2. Сведения о характерных точках границ объекта |               |            |  |   |   |
|---|---------------|------------|--|---|---|
| Обозначение<br>характерных точек<br>границ      | Координаты, м |            | Метод<br>определения<br>координат<br>характерной точки | Средняя<br>квадратическая<br>погрешность<br>положения<br>характерной<br>точки (Mt), м | Описание<br>обозначения<br>точки на<br>местности (при<br>наличии) |
|   | X             | Y          |  |   |   |
| 1   | 2             | 3          | 4  | 5   | 6   |
| 1035  | 403313.60     | 2195591.11 | Картометрический<br>метод                              | 5.0   | Закрепление<br>отсутствует  |
| 1036  | 403272.90     | 2195676.44 | Картометрический<br>метод                              | 5.0   | Закрепление<br>отсутствует  |
| 1037  | 403260.79     | 2195730.05 | Картометрический<br>метод                              | 5.0   | Закрепление<br>отсутствует  |
| 1038  | 403247.18     | 2195764.40 | Картометрический<br>метод                              | 5.0   | Закрепление<br>отсутствует  |
| 1039  | 403237.10     | 2195789.56 | Картометрический<br>метод                              | 5.0   | Закрепление<br>отсутствует  |
| 1018  | 403237.37     | 2195795.80 | Картометрический<br>метод                              | 5.0   | Закрепление<br>отсутствует  |
| 1040  | 403612.70     | 2195259.46 | Картометрический<br>метод                              | 5.0   | Закрепление<br>отсутствует  |
| 1041  | 403600.54     | 2195249.34 | Картометрический<br>метод                              | 5.0   | Закрепление<br>отсутствует  |
| 1042  | 403598.39     | 2195247.37 | Картометрический<br>метод                              | 5.0   | Закрепление<br>отсутствует  |
| 1043  | 403605.60     | 2195238.70 | Картометрический<br>метод                              | 5.0   | Закрепление<br>отсутствует  |
| 1044  | 403627.98     | 2195239.76 | Картометрический<br>метод                              | 5.0   | Закрепление<br>отсутствует  |
| 1040  | 403612.70     | 2195259.46 | Картометрический<br>метод                              | 5.0   | Закрепление<br>отсутствует  |
| 1045  | 394571.99     | 2195660.40 | Картометрический<br>метод                              | 5.0   | Закрепление<br>отсутствует  |
| 1046  | 394552.89     | 2195657.77 | Картометрический<br>метод                              | 5.0   | Закрепление<br>отсутствует  |
| 1047  | 394525.18     | 2195645.27 | Картометрический<br>метод                              | 5.0   | Закрепление<br>отсутствует  |
| 1048  | 394475.01     | 2195607.60 | Картометрический<br>метод                              | 5.0   | Закрепление<br>отсутствует  |
| 1049  | 394466.13     | 2195594.02 | Картометрический<br>метод                              | 5.0   | Закрепление<br>отсутствует  |
| 1050  | 394472.11     | 2195574.63 | Картометрический<br>метод                              | 5.0   | Закрепление<br>отсутствует  |
| 1051  | 394474.88     | 2195568.94 | Картометрический<br>метод                              | 5.0   | Закрепление<br>отсутствует  |
| 1052  | 394485.74     | 2195562.05 | Картометрический<br>метод                              | 5.0   | Закрепление<br>отсутствует  |
| 1053  | 394482.89     | 2195555.16 | Картометрический<br>метод                              | 5.0   | Закрепление<br>отсутствует  |
| 1054  | 394526.24     | 2195592.92 | Картометрический<br>метод                              | 5.0   | Закрепление<br>отсутствует  |
| 1055  | 394532.21     | 2195598.88 | Картометрический<br>метод                              | 5.0   | Закрепление<br>отсутствует  |
| 1056  | 394536.86     | 2195602.70 | Картометрический<br>метод                              | 5.0   | Закрепление<br>отсутствует  |
| 1057  | 394540.31     | 2195603.15 | Картометрический<br>метод                              | 5.0   | Закрепление<br>отсутствует  |
|   |               |            |  |   |   |



| 2. Сведения о характерных точках границ объекта |               |            |  |   |   |
|---|---------------|------------|--|---|---|
| Обозначение<br>характерных точек<br>границ      | Координаты, м |            | Метод<br>определения<br>координат<br>характерной точки | Средняя<br>квадратическая<br>погрешность<br>положения<br>характерной<br>точки (Mt), м | Описание<br>обозначения<br>точки на<br>местности (при<br>наличии) |
|   | X             | Y          |  |   |   |
| 1   | 2             | 3          | 4  | 5   | 6   |
| 1058  | 394560.61     | 2195625.86 | Картометрический<br>метод                              | 5.0   | Закрепление<br>отсутствует  |
| 1059  | 394582.37     | 2195654.80 | Картометрический<br>метод                              | 5.0   | Закрепление<br>отсутствует  |
| 1060  | 394579.79     | 2195655.80 | Картометрический<br>метод                              | 5.0   | Закрепление<br>отсутствует  |
| 1045  | 394571.99     | 2195660.40 | Картометрический<br>метод                              | 5.0   | Закрепление<br>отсутствует  |
| 1061  | 394571.29     | 2195656.12 | Картометрический<br>метод                              | 5.0   | Закрепление<br>отсутствует  |
| 1062  | 394570.54     | 2195655.45 | Картометрический<br>метод                              | 5.0   | Закрепление<br>отсутствует  |
| 1063  | 394569.89     | 2195656.20 | Картометрический<br>метод                              | 5.0   | Закрепление<br>отсутствует  |
| 1064  | 394570.63     | 2195656.86 | Картометрический<br>метод                              | 5.0   | Закрепление<br>отсутствует  |
| 1061  | 394571.29     | 2195656.12 | Картометрический<br>метод                              | 5.0   | Закрепление<br>отсутствует  |
| 1065  | 394535.79     | 2195615.90 | Картометрический<br>метод                              | 5.0   | Закрепление<br>отсутствует  |
| 1066  | 394535.32     | 2195615.02 | Картометрический<br>метод                              | 5.0   | Закрепление<br>отсутствует  |
| 1067  | 394534.44     | 2195615.50 | Картометрический<br>метод                              | 5.0   | Закрепление<br>отсутствует  |
| 1068  | 394534.92     | 2195616.38 | Картометрический<br>метод                              | 5.0   | Закрепление<br>отсутствует  |
| 1065  | 394535.79     | 2195615.90 | Картометрический<br>метод                              | 5.0   | Закрепление<br>отсутствует  |
| 1069  | 394530.28     | 2195618.72 | Картометрический<br>метод                              | 5.0   | Закрепление<br>отсутствует  |
| 1070  | 394529.83     | 2195617.82 | Картометрический<br>метод                              | 5.0   | Закрепление<br>отсутствует  |
| 1071  | 394528.93     | 2195618.28 | Картометрический<br>метод                              | 5.0   | Закрепление<br>отсутствует  |
| 1072  | 394529.38     | 2195619.16 | Картометрический<br>метод                              | 5.0   | Закрепление<br>отсутствует  |
| 1069  | 394530.28     | 2195618.72 | Картометрический<br>метод                              | 5.0   | Закрепление<br>отсутствует  |
| 1073  | 394284.42     | 2195868.02 | Картометрический<br>метод                              | 5.0   | Закрепление<br>отсутствует  |
| 1074  | 394272.96     | 2195851.82 | Картометрический<br>метод                              | 5.0   | Закрепление<br>отсутствует  |
| 1075  | 394261.31     | 2195835.11 | Картометрический<br>метод                              | 5.0   | Закрепление<br>отсутствует  |
| 1076  | 394253.05     | 2195823.47 | Картометрический<br>метод                              | 5.0   | Закрепление<br>отсутствует  |
| 1077  | 394291.23     | 2195796.20 | Картометрический<br>метод                              | 5.0   | Закрепление<br>отсутствует  |
| 1078  | 394309.51     | 2195816.21 | Картометрический<br>метод                              | 5.0   | Закрепление<br>отсутствует  |
|   |               |            |  |   |   |



| 2. Сведения о характерных точках границ объекта |               |            |  |   |   |
|---|---------------|------------|--|---|---|
| Обозначение<br>характерных точек<br>границ      | Координаты, м |            | Метод<br>определения<br>координат<br>характерной точки | Средняя<br>квадратическая<br>погрешность<br>положения<br>характерной<br>точки (Mt), м | Описание<br>обозначения<br>точки на<br>местности (при<br>наличии) |
|   | X             | Y          |  |   |   |
| 1   | 2             | 3          | 4  | 5   | 6   |
| 1079  | 394333.12     | 2195796.89 | Картометрический<br>метод                              | 5.0   | Закрепление<br>отсутствует  |
| 1080  | 394317.11     | 2195777.72 | Картометрический<br>метод                              | 5.0   | Закрепление<br>отсутствует  |
| 1081  | 394338.63     | 2195762.35 | Картометрический<br>метод                              | 5.0   | Закрепление<br>отсутствует  |
| 1082  | 394369.04     | 2195730.31 | Картометрический<br>метод                              | 5.0   | Закрепление<br>отсутствует  |
| 1083  | 394404.58     | 2195692.87 | Картометрический<br>метод                              | 5.0   | Закрепление<br>отсутствует  |
| 1084  | 394466.75     | 2195758.02 | Картометрический<br>метод                              | 5.0   | Закрепление<br>отсутствует  |
| 1085  | 394346.74     | 2195851.93 | Картометрический<br>метод                              | 5.0   | Закрепление<br>отсутствует  |
| 1086  | 394335.48     | 2195835.71 | Картометрический<br>метод                              | 5.0   | Закрепление<br>отсутствует  |
| 1087  | 394320.91     | 2195845.82 | Картометрический<br>метод                              | 5.0   | Закрепление<br>отсутствует  |
| 1088  | 394318.76     | 2195847.31 | Картометрический<br>метод                              | 5.0   | Закрепление<br>отсутствует  |
| 1089  | 394289.23     | 2195867.75 | Картометрический<br>метод                              | 5.0   | Закрепление<br>отсутствует  |
| 1073  | 394284.42     | 2195868.02 | Картометрический<br>метод                              | 5.0   | Закрепление<br>отсутствует  |
| 1090  | 394328.93     | 2195930.95 | Картометрический<br>метод                              | 5.0   | Закрепление<br>отсутствует  |
| 1091  | 394301.59     | 2195892.28 | Картометрический<br>метод                              | 5.0   | Закрепление<br>отсутствует  |
| 1092  | 394303.70     | 2195888.11 | Картометрический<br>метод                              | 5.0   | Закрепление<br>отсутствует  |
| 1093  | 394313.73     | 2195881.16 | Картометрический<br>метод                              | 5.0   | Закрепление<br>отсутствует  |
| 1094  | 394328.73     | 2195901.12 | Картометрический<br>метод                              | 5.0   | Закрепление<br>отсутствует  |
| 1095  | 394337.71     | 2195896.45 | Картометрический<br>метод                              | 5.0   | Закрепление<br>отсутствует  |
| 1096  | 394325.66     | 2195880.39 | Картометрический<br>метод                              | 5.0   | Закрепление<br>отсутствует  |
| 1097  | 394334.68     | 2195874.06 | Картометрический<br>метод                              | 5.0   | Закрепление<br>отсутствует  |
| 1098  | 394473.68     | 2195765.29 | Картометрический<br>метод                              | 5.0   | Закрепление<br>отсутствует  |
| 1099  | 394487.49     | 2195779.74 | Картометрический<br>метод                              | 5.0   | Закрепление<br>отсутствует  |
| 1100  | 394534.08     | 2195816.02 | Картометрический<br>метод                              | 5.0   | Закрепление<br>отсутствует  |
| 1101  | 394538.57     | 2195818.11 | Картометрический<br>метод                              | 5.0   | Закрепление<br>отсутствует  |
| 1102  | 394461.31     | 2195859.34 | Картометрический<br>метод                              | 5.0   | Закрепление<br>отсутствует  |
|   |               |            |  |   |   |



| 2. Сведения о характерных точках границ объекта |               |            |  |   |   |
|---|---------------|------------|--|---|---|
| Обозначение<br>характерных точек<br>границ      | Координаты, м |            | Метод<br>определения<br>координат<br>характерной точки | Средняя<br>квадратическая<br>погрешность<br>положения<br>характерной<br>точки (Mt), м | Описание<br>обозначения<br>точки на<br>местности (при<br>наличии) |
|   | X             | Y          |  |   |   |
| 1   | 2             | 3          | 4  | 5   | 6   |
| 1090  | 394328.93     | 2195930.95 | Картометрический<br>метод                              | 5.0   | Закрепление<br>отсутствует  |
| 1103  | 394301.55     | 2195892.24 | Картометрический<br>метод                              | 5.0   | Закрепление<br>отсутствует  |
| 1104  | 394284.45     | 2195868.06 | Картометрический<br>метод                              | 5.0   | Закрепление<br>отсутствует  |
| 1105  | 394290.69     | 2195869.80 | Картометрический<br>метод                              | 5.0   | Закрепление<br>отсутствует  |
| 1106  | 394291.96     | 2195868.90 | Картометрический<br>метод                              | 5.0   | Закрепление<br>отсутствует  |
| 1107  | 394297.60     | 2195864.89 | Картометрический<br>метод                              | 5.0   | Закрепление<br>отсутствует  |
| 1108  | 394307.53     | 2195858.13 | Картометрический<br>метод                              | 5.0   | Закрепление<br>отсутствует  |
| 1109  | 394313.34     | 2195854.15 | Картометрический<br>метод                              | 5.0   | Закрепление<br>отсутствует  |
| 1110  | 394315.88     | 2195857.88 | Картометрический<br>метод                              | 5.0   | Закрепление<br>отсутствует  |
| 1111  | 394321.19     | 2195865.65 | Картометрический<br>метод                              | 5.0   | Закрепление<br>отсутствует  |
| 1112  | 394315.38     | 2195869.64 | Картометрический<br>метод                              | 5.0   | Закрепление<br>отсутствует  |
| 1113  | 394312.98     | 2195871.23 | Картометрический<br>метод                              | 5.0   | Закрепление<br>отсутствует  |
| 1114  | 394309.31     | 2195873.66 | Картометрический<br>метод                              | 5.0   | Закрепление<br>отсутствует  |
| 1115  | 394305.25     | 2195876.35 | Картометрический<br>метод                              | 5.0   | Закрепление<br>отсутствует  |
| 1103  | 394301.55     | 2195892.24 | Картометрический<br>метод                              | 5.0   | Закрепление<br>отсутствует  |
| 1116  | 401852.33     | 2196802.21 | Картометрический<br>метод                              | 5.0   | Закрепление<br>отсутствует  |
| 1117  | 401815.04     | 2196780.45 | Картометрический<br>метод                              | 5.0   | Закрепление<br>отсутствует  |
| 1118  | 401875.85     | 2196686.56 | Картометрический<br>метод                              | 5.0   | Закрепление<br>отсутствует  |
| 1119  | 401912.76     | 2196708.53 | Картометрический<br>метод                              | 5.0   | Закрепление<br>отсутствует  |
| 1120  | 401883.31     | 2196754.68 | Картометрический<br>метод                              | 5.0   | Закрепление<br>отсутствует  |
| 1121  | 401858.33     | 2196793.34 | Картометрический<br>метод                              | 5.0   | Закрепление<br>отсутствует  |
| 1116  | 401852.33     | 2196802.21 | Картометрический<br>метод                              | 5.0   | Закрепление<br>отсутствует  |
| 1122  | 396137.65     | 2196831.32 | Картометрический<br>метод                              | 5.0   | Закрепление<br>отсутствует  |
| 1123  | 396132.72     | 2196752.14 | Картометрический<br>метод                              | 5.0   | Закрепление<br>отсутствует  |
| 1124  | 396171.46     | 2196756.80 | Картометрический<br>метод                              | 5.0   | Закрепление<br>отсутствует  |



| 2. Сведения о характерных точках границ объекта |               |            |  |   |   |
|---|---------------|------------|--|---|---|
| Обозначение<br>характерных точек<br>границ      | Координаты, м |            | Метод<br>определения<br>координат<br>характерной точки | Средняя<br>квадратическая<br>погрешность<br>положения<br>характерной<br>точки (Mt), м | Описание<br>обозначения<br>точки на<br>местности (при<br>наличии) |
|   | X             | Y          |  |   |   |
| 1   | 2             | 3          | 4  | 5   | 6   |
| 1125  | 396205.20     | 2196763.33 | Картометрический<br>метод                              | 5.0   | Закрепление<br>отсутствует  |
| 1126  | 396209.01     | 2196794.51 | Картометрический<br>метод                              | 5.0   | Закрепление<br>отсутствует  |
| 1127  | 396195.27     | 2196801.45 | Картометрический<br>метод                              | 5.0   | Закрепление<br>отсутствует  |
| 1122  | 396137.65     | 2196831.32 | Картометрический<br>метод                              | 5.0   | Закрепление<br>отсутствует  |
| 1128  | 401956.41     | 2197172.00 | Картометрический<br>метод                              | 5.0   | Закрепление<br>отсутствует  |
| 1129  | 401948.21     | 2197167.16 | Картометрический<br>метод                              | 5.0   | Закрепление<br>отсутствует  |
| 1130  | 402073.61     | 2197070.29 | Картометрический<br>метод                              | 5.0   | Закрепление<br>отсутствует  |
| 1131  | 402114.14     | 2197055.33 | Картометрический<br>метод                              | 5.0   | Закрепление<br>отсутствует  |
| 1132  | 402156.41     | 2197020.38 | Картометрический<br>метод                              | 5.0   | Закрепление<br>отсутствует  |
| 1133  | 402269.12     | 2196964.18 | Картометрический<br>метод                              | 5.0   | Закрепление<br>отсутствует  |
| 1134  | 402350.45     | 2196940.64 | Картометрический<br>метод                              | 5.0   | Закрепление<br>отсутствует  |
| 1135  | 402371.52     | 2196929.19 | Картометрический<br>метод                              | 5.0   | Закрепление<br>отсутствует  |
| 1136  | 402409.09     | 2196916.86 | Картометрический<br>метод                              | 5.0   | Закрепление<br>отсутствует  |
| 1137  | 402467.28     | 2196851.34 | Картометрический<br>метод                              | 5.0   | Закрепление<br>отсутствует  |
| 1138  | 402578.38     | 2196810.68 | Картометрический<br>метод                              | 5.0   | Закрепление<br>отсутствует  |
| 1139  | 402573.46     | 2196820.15 | Картометрический<br>метод                              | 5.0   | Закрепление<br>отсутствует  |
| 1140  | 402555.85     | 2196830.21 | Картометрический<br>метод                              | 5.0   | Закрепление<br>отсутствует  |
| 1141  | 402525.92     | 2196841.30 | Картометрический<br>метод                              | 5.0   | Закрепление<br>отсутствует  |
| 1142  | 402502.04     | 2196845.72 | Картометрический<br>метод                              | 5.0   | Закрепление<br>отсутствует  |
| 1143  | 402476.16     | 2196851.70 | Картометрический<br>метод                              | 5.0   | Закрепление<br>отсутствует  |
| 1144  | 402457.70     | 2196865.72 | Картометрический<br>метод                              | 5.0   | Закрепление<br>отсутствует  |
| 1145  | 402439.99     | 2196882.54 | Картометрический<br>метод                              | 5.0   | Закрепление<br>отсутствует  |
| 1146  | 402400.82     | 2196929.21 | Картометрический<br>метод                              | 5.0   | Закрепление<br>отсутствует  |
| 1147  | 402385.26     | 2196934.94 | Картометрический<br>метод                              | 5.0   | Закрепление<br>отсутствует  |
| 1148  | 402361.37     | 2196940.15 | Картометрический<br>метод                              | 5.0   | Закрепление<br>отсутствует  |
|   |               |            |  |   |   |



| 2. Сведения о характерных точках границ объекта |               |            |  |   |   |
|---|---------------|------------|--|---|---|
| Обозначение<br>характерных точек<br>границ      | Координаты, м |            | Метод<br>определения<br>координат<br>характерной точки | Средняя<br>квадратическая<br>погрешность<br>положения<br>характерной<br>точки (Mt), м | Описание<br>обозначения<br>точки на<br>местности (при<br>наличии) |
|   | X             | Y          |  |   |   |
| 1   | 2             | 3          | 4  | 5   | 6   |
| 1149  | 402344.59     | 2196948.46 | Картометрический<br>метод                              | 5.0   | Закрепление<br>отсутствует  |
| 1150  | 402283.97     | 2196972.89 | Картометрический<br>метод                              | 5.0   | Закрепление<br>отсутствует  |
| 1151  | 402261.88     | 2196981.79 | Картометрический<br>метод                              | 5.0   | Закрепление<br>отсутствует  |
| 1152  | 402212.36     | 2197000.82 | Картометрический<br>метод                              | 5.0   | Закрепление<br>отсутствует  |
| 1153  | 402194.12     | 2197013.40 | Картометрический<br>метод                              | 5.0   | Закрепление<br>отсутствует  |
| 1154  | 402140.84     | 2197035.06 | Картометрический<br>метод                              | 5.0   | Закрепление<br>отсутствует  |
| 1155  | 402129.21     | 2197045.95 | Картометрический<br>метод                              | 5.0   | Закрепление<br>отсутствует  |
| 1156  | 402121.50     | 2197053.03 | Картометрический<br>метод                              | 5.0   | Закрепление<br>отсутствует  |
| 1157  | 402112.21     | 2197061.60 | Картометрический<br>метод                              | 5.0   | Закрепление<br>отсутствует  |
| 1158  | 402111.82     | 2197061.64 | Картометрический<br>метод                              | 5.0   | Закрепление<br>отсутствует  |
| 1159  | 402087.36     | 2197070.14 | Картометрический<br>метод                              | 5.0   | Закрепление<br>отсутствует  |
| 1160  | 402083.62     | 2197073.37 | Картометрический<br>метод                              | 5.0   | Закрепление<br>отсутствует  |
| 1161  | 402082.15     | 2197074.63 | Картометрический<br>метод                              | 5.0   | Закрепление<br>отсутствует  |
| 1162  | 402069.22     | 2197078.86 | Картометрический<br>метод                              | 5.0   | Закрепление<br>отсутствует  |
| 1163  | 401960.48     | 2197168.64 | Картометрический<br>метод                              | 5.0   | Закрепление<br>отсутствует  |
| 1164  | 401959.02     | 2197169.85 | Картометрический<br>метод                              | 5.0   | Закрепление<br>отсутствует  |
| 1128  | 401956.41     | 2197172.00 | Картометрический<br>метод                              | 5.0   | Закрепление<br>отсутствует  |
| 1165  | 394923.91     | 2197155.56 | Картометрический<br>метод                              | 5.0   | Закрепление<br>отсутствует  |
| 1166  | 394910.43     | 2197154.78 | Картометрический<br>метод                              | 5.0   | Закрепление<br>отсутствует  |
| 1167  | 394900.86     | 2197154.98 | Картометрический<br>метод                              | 5.0   | Закрепление<br>отсутствует  |
| 1168  | 394892.07     | 2197152.06 | Картометрический<br>метод                              | 5.0   | Закрепление<br>отсутствует  |
| 1169  | 394878.78     | 2197145.62 | Картометрический<br>метод                              | 5.0   | Закрепление<br>отсутствует  |
| 1170  | 394861.59     | 2197137.03 | Картометрический<br>метод                              | 5.0   | Закрепление<br>отсутствует  |
| 1171  | 394850.26     | 2197129.42 | Картометрический<br>метод                              | 5.0   | Закрепление<br>отсутствует  |
| 1172  | 394835.61     | 2197117.71 | Картометрический<br>метод                              | 5.0   | Закрепление<br>отсутствует  |
|   |               |            |  |   |   |



| 2. Сведения о характерных точках границ объекта |               |            |  |   |   |
|---|---------------|------------|--|---|---|
| Обозначение<br>характерных точек<br>границ      | Координаты, м |            | Метод<br>определения<br>координат<br>характерной точки | Средняя<br>квадратическая<br>погрешность<br>положения<br>характерной<br>точки (Mt), м | Описание<br>обозначения<br>точки на<br>местности (при<br>наличии) |
|   | X             | Y          |  |   |   |
| 1   | 2             | 3          | 4  | 5   | 6   |
| 1173  | 394835.25     | 2197117.53 | Картометрический<br>метод                              | 5.0   | Закрепление<br>отсутствует  |
| 1174  | 394828.19     | 2197114.00 | Картометрический<br>метод                              | 5.0   | Закрепление<br>отсутствует  |
| 1175  | 394823.34     | 2197110.53 | Картометрический<br>метод                              | 5.0   | Закрепление<br>отсутствует  |
| 1176  | 394823.56     | 2197108.38 | Картометрический<br>метод                              | 5.0   | Закрепление<br>отсутствует  |
| 1177  | 394829.97     | 2197047.72 | Картометрический<br>метод                              | 5.0   | Закрепление<br>отсутствует  |
| 1178  | 394831.58     | 2197033.27 | Картометрический<br>метод                              | 5.0   | Закрепление<br>отсутствует  |
| 1179  | 394870.25     | 2197050.88 | Картометрический<br>метод                              | 5.0   | Закрепление<br>отсутствует  |
| 1180  | 394908.96     | 2197065.36 | Картометрический<br>метод                              | 5.0   | Закрепление<br>отсутствует  |
| 1181  | 394920.90     | 2197069.82 | Картометрический<br>метод                              | 5.0   | Закрепление<br>отсутствует  |
| 1182  | 394924.70     | 2197061.35 | Картометрический<br>метод                              | 5.0   | Закрепление<br>отсутствует  |
| 1183  | 394946.34     | 2197013.02 | Картометрический<br>метод                              | 5.0   | Закрепление<br>отсутствует  |
| 1184  | 394972.69     | 2197016.60 | Картометрический<br>метод                              | 5.0   | Закрепление<br>отсутствует  |
| 1185  | 395052.77     | 2197010.68 | Картометрический<br>метод                              | 5.0   | Закрепление<br>отсутствует  |
| 1186  | 395060.89     | 2197027.28 | Картометрический<br>метод                              | 5.0   | Закрепление<br>отсутствует  |
| 1187  | 395066.35     | 2197038.45 | Картометрический<br>метод                              | 5.0   | Закрепление<br>отсутствует  |
| 1188  | 395080.12     | 2197027.44 | Картометрический<br>метод                              | 5.0   | Закрепление<br>отсутствует  |
| 1189  | 395096.13     | 2197014.63 | Картометрический<br>метод                              | 5.0   | Закрепление<br>отсутствует  |
| 1190  | 395100.55     | 2197000.25 | Картометрический<br>метод                              | 5.0   | Закрепление<br>отсутствует  |
| 1191  | 395103.89     | 2196989.78 | Картометрический<br>метод                              | 5.0   | Закрепление<br>отсутствует  |
| 1192  | 395116.29     | 2196945.76 | Картометрический<br>метод                              | 5.0   | Закрепление<br>отсутствует  |
| 1193  | 395130.99     | 2196943.24 | Картометрический<br>метод                              | 5.0   | Закрепление<br>отсутствует  |
| 1194  | 395126.04     | 2196995.72 | Картометрический<br>метод                              | 5.0   | Закрепление<br>отсутствует  |
| 1195  | 395126.57     | 2197008.58 | Картометрический<br>метод                              | 5.0   | Закрепление<br>отсутствует  |
| 1196  | 395124.55     | 2197009.25 | Картометрический<br>метод                              | 5.0   | Закрепление<br>отсутствует  |
| 1197  | 395114.59     | 2197012.97 | Картометрический<br>метод                              | 5.0   | Закрепление<br>отсутствует  |
|   |               |            |  |   |   |



| 2. Сведения о характерных точках границ объекта |               |            |  |   |   |
|---|---------------|------------|--|---|---|
| Обозначение<br>характерных точек<br>границ      | Координаты, м |            | Метод<br>определения<br>координат<br>характерной точки | Средняя<br>квадратическая<br>погрешность<br>положения<br>характерной<br>точки (Mt), м | Описание<br>обозначения<br>точки на<br>местности (при<br>наличии) |
|   | X             | Y          |  |   |   |
| 1   | 2             | 3          | 4  | 5   | 6   |
| 1198  | 395107.17     | 2197019.61 | Картометрический<br>метод                              | 5.0   | Закрепление<br>отсутствует  |
| 1199  | 395101.50     | 2197022.74 | Картометрический<br>метод                              | 5.0   | Закрепление<br>отсутствует  |
| 1200  | 395097.01     | 2197027.58 | Картометрический<br>метод                              | 5.0   | Закрепление<br>отсутствует  |
| 1201  | 395095.86     | 2197028.82 | Картометрический<br>метод                              | 5.0   | Закрепление<br>отсутствует  |
| 1202  | 395094.58     | 2197028.95 | Картометрический<br>метод                              | 5.0   | Закрепление<br>отсутствует  |
| 1203  | 395076.51     | 2197040.09 | Картометрический<br>метод                              | 5.0   | Закрепление<br>отсутствует  |
| 1204  | 395064.91     | 2197060.08 | Картометрический<br>метод                              | 5.0   | Закрепление<br>отсутствует  |
| 1205  | 395054.08     | 2197083.67 | Картометрический<br>метод                              | 5.0   | Закрепление<br>отсутствует  |
| 1206  | 395035.39     | 2197098.59 | Картометрический<br>метод                              | 5.0   | Закрепление<br>отсутствует  |
| 1207  | 395009.80     | 2197112.03 | Картометрический<br>метод                              | 5.0   | Закрепление<br>отсутствует  |
| 1208  | 394989.04     | 2197130.02 | Картометрический<br>метод                              | 5.0   | Закрепление<br>отсутствует  |
| 1209  | 394989.12     | 2197131.92 | Картометрический<br>метод                              | 5.0   | Закрепление<br>отсутствует  |
| 1210  | 394968.26     | 2197137.57 | Картометрический<br>метод                              | 5.0   | Закрепление<br>отсутствует  |
| 1211  | 394961.81     | 2197138.55 | Картометрический<br>метод                              | 5.0   | Закрепление<br>отсутствует  |
| 1212  | 394954.78     | 2197142.46 | Картометрический<br>метод                              | 5.0   | Закрепление<br>отсутствует  |
| 1213  | 394942.86     | 2197150.08 | Картометрический<br>метод                              | 5.0   | Закрепление<br>отсутствует  |
| 1214  | 394935.44     | 2197153.80 | Картометрический<br>метод                              | 5.0   | Закрепление<br>отсутствует  |
| 1165  | 394923.91     | 2197155.56 | Картометрический<br>метод                              | 5.0   | Закрепление<br>отсутствует  |
| 1215  | 395107.36     | 2197027.66 | Картометрический<br>метод                              | 5.0   | Закрепление<br>отсутствует  |
| 1216  | 395102.63     | 2197027.63 | Картометрический<br>метод                              | 5.0   | Закрепление<br>отсутствует  |
| 1217  | 395104.35     | 2197025.53 | Картометрический<br>метод                              | 5.0   | Закрепление<br>отсутствует  |
| 1218  | 395126.04     | 2197014.48 | Картометрический<br>метод                              | 5.0   | Закрепление<br>отсутствует  |
| 1219  | 395122.52     | 2197022.77 | Картометрический<br>метод                              | 5.0   | Закрепление<br>отсутствует  |
| 1220  | 395110.87     | 2197027.31 | Картометрический<br>метод                              | 5.0   | Закрепление<br>отсутствует  |
| 1215  | 395107.36     | 2197027.66 | Картометрический<br>метод                              | 5.0   | Закрепление<br>отсутствует  |
|   |               |            |  |   |   |



| 2. Сведения о характерных точках границ объекта |               |            |  |   |   |
|---|---------------|------------|--|---|---|
| Обозначение<br>характерных точек<br>границ      | Координаты, м |            | Метод<br>определения<br>координат<br>характерной точки | Средняя<br>квадратическая<br>погрешность<br>положения<br>характерной<br>точки (Mt), м | Описание<br>обозначения<br>точки на<br>местности (при<br>наличии) |
|   | X             | Y          |  |   |   |
| 1   | 2             | 3          | 4  | 5   | 6   |
| 1221  | 402454.59     | 2197076.96 | Картометрический<br>метод                              | 5.0   | Закрепление<br>отсутствует  |
| 1222  | 402441.32     | 2197108.45 | Картометрический<br>метод                              | 5.0   | Закрепление<br>отсутствует  |
| 1223  | 402429.25     | 2197124.45 | Картометрический<br>метод                              | 5.0   | Закрепление<br>отсутствует  |
| 1224  | 402409.68     | 2197136.51 | Картометрический<br>метод                              | 5.0   | Закрепление<br>отсутствует  |
| 1225  | 402274.45     | 2197277.34 | Картометрический<br>метод                              | 5.0   | Закрепление<br>отсутствует  |
| 1226  | 402273.38     | 2197237.03 | Картометрический<br>метод                              | 5.0   | Закрепление<br>отсутствует  |
| 1227  | 402272.01     | 2197212.53 | Картометрический<br>метод                              | 5.0   | Закрепление<br>отсутствует  |
| 1228  | 402307.00     | 2197211.38 | Картометрический<br>метод                              | 5.0   | Закрепление<br>отсутствует  |
| 1229  | 402316.76     | 2197202.21 | Картометрический<br>метод                              | 5.0   | Закрепление<br>отсутствует  |
| 1230  | 402375.02     | 2197147.49 | Картометрический<br>метод                              | 5.0   | Закрепление<br>отсутствует  |
| 1231  | 402374.58     | 2197134.15 | Картометрический<br>метод                              | 5.0   | Закрепление<br>отсутствует  |
| 1232  | 402372.96     | 2197084.18 | Картометрический<br>метод                              | 5.0   | Закрепление<br>отсутствует  |
| 1221  | 402454.59     | 2197076.96 | Картометрический<br>метод                              | 5.0   | Закрепление<br>отсутствует  |
| 1233  | 394874.63     | 2197176.54 | Картометрический<br>метод                              | 5.0   | Закрепление<br>отсутствует  |
| 1234  | 394859.80     | 2197170.05 | Картометрический<br>метод                              | 5.0   | Закрепление<br>отсутствует  |
| 1235  | 394841.40     | 2197160.90 | Картометрический<br>метод                              | 5.0   | Закрепление<br>отсутствует  |
| 1236  | 394846.38     | 2197147.41 | Картометрический<br>метод                              | 5.0   | Закрепление<br>отсутствует  |
| 1237  | 394832.23     | 2197140.51 | Картометрический<br>метод                              | 5.0   | Закрепление<br>отсутствует  |
| 1238  | 394830.02     | 2197139.43 | Картометрический<br>метод                              | 5.0   | Закрепление<br>отсутствует  |
| 1239  | 394828.60     | 2197138.69 | Картометрический<br>метод                              | 5.0   | Закрепление<br>отсутствует  |
| 1240  | 394827.51     | 2197140.62 | Картометрический<br>метод                              | 5.0   | Закрепление<br>отсутствует  |
| 1241  | 394824.11     | 2197150.36 | Картометрический<br>метод                              | 5.0   | Закрепление<br>отсутствует  |
| 1242  | 394820.73     | 2197150.24 | Картометрический<br>метод                              | 5.0   | Закрепление<br>отсутствует  |
| 1243  | 394820.93     | 2197134.46 | Картометрический<br>метод                              | 5.0   | Закрепление<br>отсутствует  |
| 1244  | 394822.69     | 2197117.00 | Картометрический<br>метод                              | 5.0   | Закрепление<br>отсутствует  |
|   |               |            |  |   |   |



| 2. Сведения о характерных точках границ объекта |               |            |  |   |   |
|---|---------------|------------|--|---|---|
| Обозначение<br>характерных точек<br>границ      | Координаты, м |            | Метод<br>определения<br>координат<br>характерной точки | Средняя<br>квадратическая<br>погрешность<br>положения<br>характерной<br>точки (Mt), м | Описание<br>обозначения<br>точки на<br>местности (при<br>наличии) |
|   | X             | Y          |  |   |   |
| 1   | 2             | 3          | 4  | 5   | 6   |
| 1245  | 394833.07     | 2197124.84 | Картометрический<br>метод                              | 5.0   | Закрепление<br>отсутствует  |
| 1246  | 394834.18     | 2197125.65 | Картометрический<br>метод                              | 5.0   | Закрепление<br>отсутствует  |
| 1247  | 394852.80     | 2197139.28 | Картометрический<br>метод                              | 5.0   | Закрепление<br>отсутствует  |
| 1248  | 394868.62     | 2197145.72 | Картометрический<br>метод                              | 5.0   | Закрепление<br>отсутствует  |
| 1249  | 394878.20     | 2197150.21 | Картометрический<br>метод                              | 5.0   | Закрепление<br>отсутствует  |
| 1250  | 394893.24     | 2197157.13 | Картометрический<br>метод                              | 5.0   | Закрепление<br>отсутствует  |
| 1251  | 394902.81     | 2197160.84 | Картометрический<br>метод                              | 5.0   | Закрепление<br>отсутствует  |
| 1252  | 394916.10     | 2197162.35 | Картометрический<br>метод                              | 5.0   | Закрепление<br>отсутствует  |
| 1253  | 394923.32     | 2197162.54 | Картометрический<br>метод                              | 5.0   | Закрепление<br>отсутствует  |
| 1254  | 394933.29     | 2197160.97 | Картометрический<br>метод                              | 5.0   | Закрепление<br>отсутствует  |
| 1255  | 394941.30     | 2197157.46 | Картометрический<br>метод                              | 5.0   | Закрепление<br>отсутствует  |
| 1256  | 394950.48     | 2197153.35 | Картометрический<br>метод                              | 5.0   | Закрепление<br>отсутствует  |
| 1257  | 394962.59     | 2197145.73 | Картометрический<br>метод                              | 5.0   | Закрепление<br>отсутствует  |
| 1258  | 394967.67     | 2197143.19 | Картометрический<br>метод                              | 5.0   | Закрепление<br>отсутствует  |
| 1259  | 394977.24     | 2197140.65 | Картометрический<br>метод                              | 5.0   | Закрепление<br>отсутствует  |
| 1260  | 394988.18     | 2197136.15 | Картометрический<br>метод                              | 5.0   | Закрепление<br>отсутствует  |
| 1261  | 394989.29     | 2197135.69 | Картометрический<br>метод                              | 5.0   | Закрепление<br>отсутствует  |
| 1262  | 394989.81     | 2197147.83 | Картометрический<br>метод                              | 5.0   | Закрепление<br>отсутствует  |
| 1263  | 394959.71     | 2197154.44 | Картометрический<br>метод                              | 5.0   | Закрепление<br>отсутствует  |
| 1264  | 394946.06     | 2197161.57 | Картометрический<br>метод                              | 5.0   | Закрепление<br>отсутствует  |
| 1265  | 394929.30     | 2197167.47 | Картометрический<br>метод                              | 5.0   | Закрепление<br>отсутствует  |
| 1266  | 394882.14     | 2197160.34 | Картометрический<br>метод                              | 5.0   | Закрепление<br>отсутствует  |
| 1233  | 394874.63     | 2197176.54 | Картометрический<br>метод                              | 5.0   | Закрепление<br>отсутствует  |
| 1267  | 402274.45     | 2197277.34 | Картометрический<br>метод                              | 5.0   | Закрепление<br>отсутствует  |
| 1268  | 402409.69     | 2197136.54 | Картометрический<br>метод                              | 5.0   | Закрепление<br>отсутствует  |
|   |               |            |  |   |   |



| 2. Сведения о характерных точках границ объекта |               |            |  |   |   |
|---|---------------|------------|--|---|---|
| Обозначение<br>характерных точек<br>границ      | Координаты, м |            | Метод<br>определения<br>координат<br>характерной точки | Средняя<br>квадратическая<br>погрешность<br>положения<br>характерной<br>точки (Mt), м | Описание<br>обозначения<br>точки на<br>местности (при<br>наличии) |
|   | X             | Y          |  |   |   |
| 1   | 2             | 3          | 4  | 5   | 6   |
| 1269  | 402431.03     | 2197169.73 | Картометрический<br>метод                              | 5.0   | Закрепление<br>отсутствует  |
| 1270  | 402415.41     | 2197181.03 | Картометрический<br>метод                              | 5.0   | Закрепление<br>отсутствует  |
| 1271  | 402398.76     | 2197193.10 | Картометрический<br>метод                              | 5.0   | Закрепление<br>отсутствует  |
| 1272  | 402274.97     | 2197296.91 | Картометрический<br>метод                              | 5.0   | Закрепление<br>отсутствует  |
| 1267  | 402274.45     | 2197277.34 | Картометрический<br>метод                              | 5.0   | Закрепление<br>отсутствует  |
| 1273  | 397024.35     | 2197466.84 | Картометрический<br>метод                              | 5.0   | Закрепление<br>отсутствует  |
| 1274  | 396942.52     | 2197413.80 | Картометрический<br>метод                              | 5.0   | Закрепление<br>отсутствует  |
| 1275  | 396940.33     | 2197412.04 | Картометрический<br>метод                              | 5.0   | Закрепление<br>отсутствует  |
| 1276  | 396939.21     | 2197409.44 | Картометрический<br>метод                              | 5.0   | Закрепление<br>отсутствует  |
| 1277  | 396932.57     | 2197399.67 | Картометрический<br>метод                              | 5.0   | Закрепление<br>отсутствует  |
| 1278  | 396924.56     | 2197393.82 | Картометрический<br>метод                              | 5.0   | Закрепление<br>отсутствует  |
| 1279  | 396912.45     | 2197383.86 | Картометрический<br>метод                              | 5.0   | Закрепление<br>отсутствует  |
| 1280  | 396906.11     | 2197379.07 | Картометрический<br>метод                              | 5.0   | Закрепление<br>отсутствует  |
| 1281  | 396900.31     | 2197368.21 | Картометрический<br>метод                              | 5.0   | Закрепление<br>отсутствует  |
| 1282  | 396905.28     | 2197353.46 | Картометрический<br>метод                              | 5.0   | Закрепление<br>отсутствует  |
| 1283  | 396949.75     | 2197277.76 | Картометрический<br>метод                              | 5.0   | Закрепление<br>отсутствует  |
| 1284  | 397024.22     | 2197349.49 | Картометрический<br>метод                              | 5.0   | Закрепление<br>отсутствует  |
| 1285  | 397052.00     | 2197429.70 | Картометрический<br>метод                              | 5.0   | Закрепление<br>отсутствует  |
| 1273  | 397024.35     | 2197466.84 | Картометрический<br>метод                              | 5.0   | Закрепление<br>отсутствует  |
| 1286  | 402171.94     | 2197562.08 | Картометрический<br>метод                              | 5.0   | Закрепление<br>отсутствует  |
| 1287  | 402139.80     | 2197529.67 | Картометрический<br>метод                              | 5.0   | Закрепление<br>отсутствует  |
| 1288  | 402181.02     | 2197491.29 | Картометрический<br>метод                              | 5.0   | Закрепление<br>отсутствует  |
| 1289  | 402161.30     | 2197466.79 | Картометрический<br>метод                              | 5.0   | Закрепление<br>отсутствует  |
| 1290  | 402135.60     | 2197487.43 | Картометрический<br>метод                              | 5.0   | Закрепление<br>отсутствует  |
| 1291  | 402123.96     | 2197471.41 | Картометрический<br>метод                              | 5.0   | Закрепление<br>отсутствует  |
|   |               |            |  |   |   |



| 2. Сведения о характерных точках границ объекта |               |            |  |   |   |
|---|---------------|------------|--|---|---|
| Обозначение<br>характерных точек<br>границ      | Координаты, м |            | Метод<br>определения<br>координат<br>характерной точки | Средняя<br>квадратическая<br>погрешность<br>положения<br>характерной<br>точки (Mt), м | Описание<br>обозначения<br>точки на<br>местности (при<br>наличии) |
|   | X             | Y          |  |   |   |
| 1   | 2             | 3          | 4  | 5   | 6   |
| 1292  | 402119.09     | 2197482.43 | Картометрический<br>метод                              | 5.0   | Закрепление<br>отсутствует  |
| 1293  | 402106.23     | 2197494.64 | Картометрический<br>метод                              | 5.0   | Закрепление<br>отсутствует  |
| 1294  | 402095.88     | 2197480.63 | Картометрический<br>метод                              | 5.0   | Закрепление<br>отсутствует  |
| 1295  | 402161.86     | 2197438.24 | Картометрический<br>метод                              | 5.0   | Закрепление<br>отсутствует  |
| 1296  | 402178.49     | 2197331.53 | Картометрический<br>метод                              | 5.0   | Закрепление<br>отсутствует  |
| 1297  | 402194.40     | 2197461.35 | Картометрический<br>метод                              | 5.0   | Закрепление<br>отсутствует  |
| 1298  | 402189.52     | 2197495.77 | Картометрический<br>метод                              | 5.0   | Закрепление<br>отсутствует  |
| 1299  | 402179.14     | 2197542.24 | Картометрический<br>метод                              | 5.0   | Закрепление<br>отсутствует  |
| 1300  | 402174.68     | 2197558.66 | Картометрический<br>метод                              | 5.0   | Закрепление<br>отсутствует  |
| 1286  | 402171.94     | 2197562.08 | Картометрический<br>метод                              | 5.0   | Закрепление<br>отсутствует  |
| 1301  | 400165.19     | 2198909.34 | Картометрический<br>метод                              | 5.0   | Закрепление<br>отсутствует  |
| 1302  | 400114.20     | 2198870.88 | Картометрический<br>метод                              | 5.0   | Закрепление<br>отсутствует  |
| 1303  | 400129.23     | 2198850.56 | Картометрический<br>метод                              | 5.0   | Закрепление<br>отсутствует  |
| 1304  | 400113.16     | 2198838.65 | Картометрический<br>метод                              | 5.0   | Закрепление<br>отсутствует  |
| 1305  | 400111.54     | 2198827.80 | Картометрический<br>метод                              | 5.0   | Закрепление<br>отсутствует  |
| 1306  | 400122.88     | 2198810.32 | Картометрический<br>метод                              | 5.0   | Закрепление<br>отсутствует  |
| 1307  | 400069.04     | 2198765.07 | Картометрический<br>метод                              | 5.0   | Закрепление<br>отсутствует  |
| 1308  | 400070.61     | 2198763.06 | Картометрический<br>метод                              | 5.0   | Закрепление<br>отсутствует  |
| 1309  | 400104.34     | 2198727.09 | Картометрический<br>метод                              | 5.0   | Закрепление<br>отсутствует  |
| 1310  | 400070.14     | 2198694.15 | Картометрический<br>метод                              | 5.0   | Закрепление<br>отсутствует  |
| 1311  | 400065.91     | 2198690.23 | Картометрический<br>метод                              | 5.0   | Закрепление<br>отсутствует  |
| 1312  | 400230.29     | 2198522.14 | Картометрический<br>метод                              | 5.0   | Закрепление<br>отсутствует  |
| 1313  | 400367.02     | 2198380.18 | Картометрический<br>метод                              | 5.0   | Закрепление<br>отсутствует  |
| 1314  | 400522.62     | 2198219.19 | Картометрический<br>метод                              | 5.0   | Закрепление<br>отсутствует  |
| 1315  | 400695.23     | 2198045.25 | Картометрический<br>метод                              | 5.0   | Закрепление<br>отсутствует  |
|   |               |            |  |   |   |



| 2. Сведения о характерных точках границ объекта |               |            |  |   |   |
|---|---------------|------------|--|---|---|
| Обозначение<br>характерных точек<br>границ      | Координаты, м |            | Метод<br>определения<br>координат<br>характерной точки | Средняя<br>квадратическая<br>погрешность<br>положения<br>характерной<br>точки (Mt), м | Описание<br>обозначения<br>точки на<br>местности (при<br>наличии) |
|   | X             | Y          |  |   |   |
| 1   | 2             | 3          | 4  | 5   | 6   |
| 1316  | 400856.38     | 2197887.54 | Картометрический<br>метод                              | 5.0   | Закрепление<br>отсутствует  |
| 1317  | 400989.36     | 2197758.08 | Картометрический<br>метод                              | 5.0   | Закрепление<br>отсутствует  |
| 1318  | 401125.05     | 2197623.53 | Картометрический<br>метод                              | 5.0   | Закрепление<br>отсутствует  |
| 1319  | 401247.94     | 2197503.46 | Картометрический<br>метод                              | 5.0   | Закрепление<br>отсутствует  |
| 1320  | 401307.23     | 2197445.61 | Картометрический<br>метод                              | 5.0   | Закрепление<br>отсутствует  |
| 1321  | 401302.15     | 2197474.47 | Картометрический<br>метод                              | 5.0   | Закрепление<br>отсутствует  |
| 1322  | 401302.08     | 2197496.46 | Картометрический<br>метод                              | 5.0   | Закрепление<br>отсутствует  |
| 1323  | 401295.43     | 2197499.92 | Картометрический<br>метод                              | 5.0   | Закрепление<br>отсутствует  |
| 1324  | 401282.97     | 2197508.86 | Картометрический<br>метод                              | 5.0   | Закрепление<br>отсутствует  |
| 1325  | 401271.21     | 2197529.54 | Картометрический<br>метод                              | 5.0   | Закрепление<br>отсутствует  |
| 1326  | 401263.59     | 2197548.09 | Картометрический<br>метод                              | 5.0   | Закрепление<br>отсутствует  |
| 1327  | 401260.45     | 2197559.47 | Картометрический<br>метод                              | 5.0   | Закрепление<br>отсутствует  |
| 1328  | 401105.20     | 2197709.98 | Картометрический<br>метод                              | 5.0   | Закрепление<br>отсутствует  |
| 1329  | 400973.04     | 2197841.45 | Картометрический<br>метод                              | 5.0   | Закрепление<br>отсутствует  |
| 1330  | 400891.39     | 2198208.59 | Картометрический<br>метод                              | 5.0   | Закрепление<br>отсутствует  |
| 1331  | 400887.60     | 2198210.40 | Картометрический<br>метод                              | 5.0   | Закрепление<br>отсутствует  |
| 1332  | 400867.39     | 2198219.94 | Картометрический<br>метод                              | 5.0   | Закрепление<br>отсутствует  |
| 1333  | 400945.59     | 2197869.07 | Картометрический<br>метод                              | 5.0   | Закрепление<br>отсутствует  |
| 1334  | 400617.48     | 2198216.62 | Картометрический<br>метод                              | 5.0   | Закрепление<br>отсутствует  |
| 1335  | 400530.39     | 2198307.37 | Картометрический<br>метод                              | 5.0   | Закрепление<br>отсутствует  |
| 1336  | 400185.99     | 2198671.82 | Картометрический<br>метод                              | 5.0   | Закрепление<br>отсутствует  |
| 1337  | 400197.32     | 2198690.91 | Картометрический<br>метод                              | 5.0   | Закрепление<br>отсутствует  |
| 1338  | 400203.89     | 2198712.98 | Картометрический<br>метод                              | 5.0   | Закрепление<br>отсутствует  |
| 1339  | 400203.88     | 2198740.42 | Картометрический<br>метод                              | 5.0   | Закрепление<br>отсутствует  |
| 1340  | 400201.50     | 2198749.97 | Картометрический<br>метод                              | 5.0   | Закрепление<br>отсутствует  |
|   |               |            |  |   |   |



| 2. Сведения о характерных точках границ объекта |               |            |  |   |   |
|---|---------------|------------|--|---|---|
| Обозначение<br>характерных точек<br>границ      | Координаты, м |            | Метод<br>определения<br>координат<br>характерной точки | Средняя<br>квадратическая<br>погрешность<br>положения<br>характерной<br>точки (Mt), м | Описание<br>обозначения<br>точки на<br>местности (при<br>наличии) |
|   | X             | Y          |  |   |   |
| 1   | 2             | 3          | 4  | 5   | 6   |
| 1341  | 400207.46     | 2198761.15 | Картометрический<br>метод                              | 5.0   | Закрепление<br>отсутствует  |
| 1342  | 400214.32     | 2198774.28 | Картометрический<br>метод                              | 5.0   | Закрепление<br>отсутствует  |
| 1343  | 400217.60     | 2198784.42 | Картометрический<br>метод                              | 5.0   | Закрепление<br>отсутствует  |
| 1344  | 400220.58     | 2198801.72 | Картометрический<br>метод                              | 5.0   | Закрепление<br>отсутствует  |
| 1345  | 400221.78     | 2198821.71 | Картометрический<br>метод                              | 5.0   | Закрепление<br>отсутствует  |
| 1346  | 400218.49     | 2198834.83 | Картометрический<br>метод                              | 5.0   | Закрепление<br>отсутствует  |
| 1347  | 400214.46     | 2198849.23 | Картометрический<br>метод                              | 5.0   | Закрепление<br>отсутствует  |
| 1301  | 400165.19     | 2198909.34 | Картометрический<br>метод                              | 5.0   | Закрепление<br>отсутствует  |
| 1348  | 397143.25     | 2197921.56 | Картометрический<br>метод                              | 5.0   | Закрепление<br>отсутствует  |
| 1349  | 397030.76     | 2197899.05 | Картометрический<br>метод                              | 5.0   | Закрепление<br>отсутствует  |
| 1350  | 397030.88     | 2197892.78 | Картометрический<br>метод                              | 5.0   | Закрепление<br>отсутствует  |
| 1351  | 397026.92     | 2197872.27 | Картометрический<br>метод                              | 5.0   | Закрепление<br>отсутствует  |
| 1352  | 397018.80     | 2197853.03 | Картометрический<br>метод                              | 5.0   | Закрепление<br>отсутствует  |
| 1353  | 397041.62     | 2197853.82 | Картометрический<br>метод                              | 5.0   | Закрепление<br>отсутствует  |
| 1354  | 397166.00     | 2197860.50 | Картометрический<br>метод                              | 5.0   | Закрепление<br>отсутствует  |
| 1355  | 397168.97     | 2197906.05 | Картометрический<br>метод                              | 5.0   | Закрепление<br>отсутствует  |
| 1348  | 397143.25     | 2197921.56 | Картометрический<br>метод                              | 5.0   | Закрепление<br>отсутствует  |
| 1356  | 400813.02     | 2198517.44 | Картометрический<br>метод                              | 5.0   | Закрепление<br>отсутствует  |
| 1357  | 400806.38     | 2198483.29 | Картометрический<br>метод                              | 5.0   | Закрепление<br>отсутствует  |
| 1358  | 400846.23     | 2198311.20 | Картометрический<br>метод                              | 5.0   | Закрепление<br>отсутствует  |
| 1359  | 400860.09     | 2198315.80 | Картометрический<br>метод                              | 5.0   | Закрепление<br>отсутствует  |
| 1360  | 400865.78     | 2198317.69 | Картометрический<br>метод                              | 5.0   | Закрепление<br>отсутствует  |
| 1361  | 400828.91     | 2198485.56 | Картометрический<br>метод                              | 5.0   | Закрепление<br>отсутствует  |
| 1362  | 400834.13     | 2198517.25 | Картометрический<br>метод                              | 5.0   | Закрепление<br>отсутствует  |
| 1363  | 400824.14     | 2198517.35 | Картометрический<br>метод                              | 5.0   | Закрепление<br>отсутствует  |
|   |               |            |  |   |   |



| 2. Сведения о характерных точках границ объекта |               |            |  |   |   |
|---|---------------|------------|--|---|---|
| Обозначение<br>характерных точек<br>границ      | Координаты, м |            | Метод<br>определения<br>координат<br>характерной точки | Средняя<br>квадратическая<br>погрешность<br>положения<br>характерной<br>точки (Mt), м | Описание<br>обозначения<br>точки на<br>местности (при<br>наличии) |
|   | X             | Y          |  |   |   |
| 1   | 2             | 3          | 4  | 5   | 6   |
| 1356  | 400813.02     | 2198517.44 | Картометрический<br>метод                              | 5.0   | Закрепление<br>отсутствует  |
| 1364  | 401007.32     | 2198691.38 | Картометрический<br>метод                              | 5.0   | Закрепление<br>отсутствует  |
| 1365  | 401001.89     | 2198690.37 | Картометрический<br>метод                              | 5.0   | Закрепление<br>отсутствует  |
| 1366  | 401024.76     | 2198574.45 | Картометрический<br>метод                              | 5.0   | Закрепление<br>отсутствует  |
| 1367  | 401029.75     | 2198576.36 | Картометрический<br>метод                              | 5.0   | Закрепление<br>отсутствует  |
| 1368  | 401033.40     | 2198566.53 | Картометрический<br>метод                              | 5.0   | Закрепление<br>отсутствует  |
| 1369  | 401044.42     | 2198544.77 | Картометрический<br>метод                              | 5.0   | Закрепление<br>отсутствует  |
| 1370  | 401074.42     | 2198494.05 | Картометрический<br>метод                              | 5.0   | Закрепление<br>отсутствует  |
| 1371  | 401084.47     | 2198471.56 | Картометрический<br>метод                              | 5.0   | Закрепление<br>отсутствует  |
| 1372  | 401100.69     | 2198429.98 | Картометрический<br>метод                              | 5.0   | Закрепление<br>отсутствует  |
| 1373  | 401107.97     | 2198431.74 | Картометрический<br>метод                              | 5.0   | Закрепление<br>отсутствует  |
| 1374  | 401092.04     | 2198475.08 | Картометрический<br>метод                              | 5.0   | Закрепление<br>отсутствует  |
| 1375  | 401081.76     | 2198498.01 | Картометрический<br>метод                              | 5.0   | Закрепление<br>отсутствует  |
| 1376  | 401077.03     | 2198506.48 | Картометрический<br>метод                              | 5.0   | Закрепление<br>отсутствует  |
| 1377  | 401066.99     | 2198523.61 | Картометрический<br>метод                              | 5.0   | Закрепление<br>отсутствует  |
| 1378  | 401054.87     | 2198543.43 | Картометрический<br>метод                              | 5.0   | Закрепление<br>отсутствует  |
| 1379  | 401047.10     | 2198556.28 | Картометрический<br>метод                              | 5.0   | Закрепление<br>отсутствует  |
| 1380  | 401033.33     | 2198588.73 | Картометрический<br>метод                              | 5.0   | Закрепление<br>отсутствует  |
| 1381  | 401026.57     | 2198613.01 | Картометрический<br>метод                              | 5.0   | Закрепление<br>отсутствует  |
| 1382  | 401020.48     | 2198638.46 | Картометрический<br>метод                              | 5.0   | Закрепление<br>отсутствует  |
| 1383  | 401016.73     | 2198652.92 | Картометрический<br>метод                              | 5.0   | Закрепление<br>отсутствует  |
| 1364  | 401007.32     | 2198691.38 | Картометрический<br>метод                              | 5.0   | Закрепление<br>отсутствует  |
| 1384  | 399948.14     | 2198840.84 | Картометрический<br>метод                              | 5.0   | Закрепление<br>отсутствует  |
| 1385  | 399946.91     | 2198839.86 | Картометрический<br>метод                              | 5.0   | Закрепление<br>отсутствует  |
| 1386  | 399941.09     | 2198833.79 | Картометрический<br>метод                              | 5.0   | Закрепление<br>отсутствует  |
|   |               |            |  |   |   |



| 2. Сведения о характерных точках границ объекта |               |            |  |   |   |
|---|---------------|------------|--|---|---|
| Обозначение<br>характерных точек<br>границ      | Координаты, м |            | Метод<br>определения<br>координат<br>характерной точки | Средняя<br>квадратическая<br>погрешность<br>положения<br>характерной<br>точки (Mt), м | Описание<br>обозначения<br>точки на<br>местности (при<br>наличии) |
|   | X             | Y          |  |   |   |
| 1   | 2             | 3          | 4  | 5   | 6   |
| 1387  | 399933.58     | 2198826.58 | Картометрический<br>метод                              | 5.0   | Закрепление<br>отсутствует  |
| 1388  | 399958.55     | 2198800.83 | Картометрический<br>метод                              | 5.0   | Закрепление<br>отсутствует  |
| 1389  | 399973.30     | 2198811.47 | Картометрический<br>метод                              | 5.0   | Закрепление<br>отсутствует  |
| 1384  | 399948.14     | 2198840.84 | Картометрический<br>метод                              | 5.0   | Закрепление<br>отсутствует  |
| 1390  | 400882.70     | 2199087.42 | Картометрический<br>метод                              | 5.0   | Закрепление<br>отсутствует  |
| 1391  | 400894.49     | 2199051.92 | Картометрический<br>метод                              | 5.0   | Закрепление<br>отсутствует  |
| 1392  | 400902.30     | 2199025.28 | Картометрический<br>метод                              | 5.0   | Закрепление<br>отсутствует  |
| 1393  | 400924.18     | 2198982.64 | Картометрический<br>метод                              | 5.0   | Закрепление<br>отсутствует  |
| 1394  | 400946.39     | 2198941.10 | Картометрический<br>метод                              | 5.0   | Закрепление<br>отсутствует  |
| 1395  | 400903.55     | 2198917.51 | Картометрический<br>метод                              | 5.0   | Закрепление<br>отсутствует  |
| 1396  | 400891.14     | 2198904.92 | Картометрический<br>метод                              | 5.0   | Закрепление<br>отсутствует  |
| 1397  | 400910.20     | 2198888.20 | Картометрический<br>метод                              | 5.0   | Закрепление<br>отсутствует  |
| 1398  | 400924.52     | 2198870.90 | Картометрический<br>метод                              | 5.0   | Закрепление<br>отсутствует  |
| 1399  | 400969.07     | 2198897.42 | Картометрический<br>метод                              | 5.0   | Закрепление<br>отсутствует  |
| 1400  | 400987.86     | 2198860.18 | Картометрический<br>метод                              | 5.0   | Закрепление<br>отсутствует  |
| 1401  | 400989.50     | 2198862.31 | Картометрический<br>метод                              | 5.0   | Закрепление<br>отсутствует  |
| 1402  | 400995.84     | 2198873.59 | Картометрический<br>метод                              | 5.0   | Закрепление<br>отсутствует  |
| 1403  | 401000.18     | 2198885.49 | Картометрический<br>метод                              | 5.0   | Закрепление<br>отсутствует  |
| 1404  | 401005.14     | 2198895.02 | Картометрический<br>метод                              | 5.0   | Закрепление<br>отсутствует  |
| 1405  | 401009.76     | 2198902.64 | Картометрический<br>метод                              | 5.0   | Закрепление<br>отсутствует  |
| 1406  | 401019.30     | 2198911.32 | Картометрический<br>метод                              | 5.0   | Закрепление<br>отсутствует  |
| 1407  | 401035.06     | 2198921.14 | Картометрический<br>метод                              | 5.0   | Закрепление<br>отсутствует  |
| 1408  | 401045.72     | 2198923.91 | Картометрический<br>метод                              | 5.0   | Закрепление<br>отсутствует  |
| 1409  | 401057.34     | 2198924.07 | Картометрический<br>метод                              | 5.0   | Закрепление<br>отсутствует  |
| 1410  | 401079.51     | 2198921.64 | Картометрический<br>метод                              | 5.0   | Закрепление<br>отсутствует  |
|   |               |            |  |   |   |



| 2. Сведения о характерных точках границ объекта |               |            |  |   |   |
|---|---------------|------------|--|---|---|
| Обозначение<br>характерных точек<br>границ      | Координаты, м |            | Метод<br>определения<br>координат<br>характерной точки | Средняя<br>квадратическая<br>погрешность<br>положения<br>характерной<br>точки (Mt), м | Описание<br>обозначения<br>точки на<br>местности (при<br>наличии) |
|   | X             | Y          |  |   |   |
| 1   | 2             | 3          | 4  | 5   | 6   |
| 1411  | 401098.33     | 2198920.55 | Картометрический<br>метод                              | 5.0   | Закрепление<br>отсутствует  |
| 1412  | 401112.89     | 2198920.75 | Картометрический<br>метод                              | 5.0   | Закрепление<br>отсутствует  |
| 1413  | 401142.54     | 2198926.59 | Картометрический<br>метод                              | 5.0   | Закрепление<br>отсутствует  |
| 1414  | 401156.39     | 2198928.13 | Картометрический<br>метод                              | 5.0   | Закрепление<br>отсутствует  |
| 1415  | 401149.81     | 2198942.43 | Картометрический<br>метод                              | 5.0   | Закрепление<br>отсутствует  |
| 1416  | 401080.80     | 2198932.04 | Картометрический<br>метод                              | 5.0   | Закрепление<br>отсутствует  |
| 1417  | 401057.23     | 2198935.92 | Картометрический<br>метод                              | 5.0   | Закрепление<br>отсутствует  |
| 1418  | 401030.38     | 2198935.62 | Картометрический<br>метод                              | 5.0   | Закрепление<br>отсутствует  |
| 1419  | 401003.23     | 2198921.02 | Картометрический<br>метод                              | 5.0   | Закрепление<br>отсутствует  |
| 1420  | 400999.35     | 2198915.05 | Картометрический<br>метод                              | 5.0   | Закрепление<br>отсутствует  |
| 1421  | 400995.77     | 2198905.21 | Картометрический<br>метод                              | 5.0   | Закрепление<br>отсутствует  |
| 1422  | 400936.41     | 2199017.08 | Картометрический<br>метод                              | 5.0   | Закрепление<br>отсутствует  |
| 1423  | 400916.19     | 2199085.68 | Картометрический<br>метод                              | 5.0   | Закрепление<br>отсутствует  |
| 1390  | 400882.70     | 2199087.42 | Картометрический<br>метод                              | 5.0   | Закрепление<br>отсутствует  |
| 1424  | 400742.71     | 2199450.25 | Картометрический<br>метод                              | 5.0   | Закрепление<br>отсутствует  |
| 1425  | 400749.16     | 2199424.49 | Картометрический<br>метод                              | 5.0   | Закрепление<br>отсутствует  |
| 1426  | 400750.38     | 2199409.60 | Картометрический<br>метод                              | 5.0   | Закрепление<br>отсутствует  |
| 1427  | 400753.86     | 2199390.82 | Картометрический<br>метод                              | 5.0   | Закрепление<br>отсутствует  |
| 1428  | 400763.86     | 2199383.72 | Картометрический<br>метод                              | 5.0   | Закрепление<br>отсутствует  |
| 1429  | 400773.56     | 2199369.40 | Картометрический<br>метод                              | 5.0   | Закрепление<br>отсутствует  |
| 1430  | 400778.95     | 2199356.20 | Картометрический<br>метод                              | 5.0   | Закрепление<br>отсутствует  |
| 1431  | 400782.84     | 2199331.15 | Картометрический<br>метод                              | 5.0   | Закрепление<br>отсутствует  |
| 1432  | 400781.63     | 2199327.13 | Картометрический<br>метод                              | 5.0   | Закрепление<br>отсутствует  |
| 1433  | 400771.16     | 2199318.62 | Картометрический<br>метод                              | 5.0   | Закрепление<br>отсутствует  |
| 1434  | 400764.63     | 2199319.41 | Картометрический<br>метод                              | 5.0   | Закрепление<br>отсутствует  |
|   |               |            |  |   |   |



| 2. Сведения о характерных точках границ объекта |               |            |  |   |   |
|---|---------------|------------|--|---|---|
| Обозначение<br>характерных точек<br>границ      | Координаты, м |            | Метод<br>определения<br>координат<br>характерной точки | Средняя<br>квадратическая<br>погрешность<br>положения<br>характерной<br>точки (Mt), м | Описание<br>обозначения<br>точки на<br>местности (при<br>наличии) |
|   | X             | Y          |  |   |   |
| 1   | 2             | 3          | 4  | 5   | 6   |
| 1435  | 400736.67     | 2199328.68 | Картометрический<br>метод                              | 5.0   | Закрепление<br>отсутствует  |
| 1436  | 400667.49     | 2199387.53 | Картометрический<br>метод                              | 5.0   | Закрепление<br>отсутствует  |
| 1437  | 400658.43     | 2199375.09 | Картометрический<br>метод                              | 5.0   | Закрепление<br>отсутствует  |
| 1438  | 400663.66     | 2199362.89 | Картометрический<br>метод                              | 5.0   | Закрепление<br>отсутствует  |
| 1439  | 400680.79     | 2199339.81 | Картометрический<br>метод                              | 5.0   | Закрепление<br>отсутствует  |
| 1440  | 400703.86     | 2199306.95 | Картометрический<br>метод                              | 5.0   | Закрепление<br>отсутствует  |
| 1441  | 400740.15     | 2199252.45 | Картометрический<br>метод                              | 5.0   | Закрепление<br>отсутствует  |
| 1442  | 400781.24     | 2199231.01 | Картометрический<br>метод                              | 5.0   | Закрепление<br>отсутствует  |
| 1443  | 400826.65     | 2199205.50 | Картометрический<br>метод                              | 5.0   | Закрепление<br>отсутствует  |
| 1444  | 400829.62     | 2199205.77 | Картометрический<br>метод                              | 5.0   | Закрепление<br>отсутствует  |
| 1445  | 400832.53     | 2199205.39 | Картометрический<br>метод                              | 5.0   | Закрепление<br>отсутствует  |
| 1446  | 400838.29     | 2199203.46 | Картометрический<br>метод                              | 5.0   | Закрепление<br>отсутствует  |
| 1447  | 400840.22     | 2199202.24 | Картометрический<br>метод                              | 5.0   | Закрепление<br>отсутствует  |
| 1448  | 400841.21     | 2199200.68 | Картометрический<br>метод                              | 5.0   | Закрепление<br>отсутствует  |
| 1449  | 400842.14     | 2199197.63 | Картометрический<br>метод                              | 5.0   | Закрепление<br>отсутствует  |
| 1450  | 400875.10     | 2199099.13 | Картометрический<br>метод                              | 5.0   | Закрепление<br>отсутствует  |
| 1451  | 400915.74     | 2199101.18 | Картометрический<br>метод                              | 5.0   | Закрепление<br>отсутствует  |
| 1452  | 400909.64     | 2199116.21 | Картометрический<br>метод                              | 5.0   | Закрепление<br>отсутствует  |
| 1453  | 400903.85     | 2199130.41 | Картометрический<br>метод                              | 5.0   | Закрепление<br>отсутствует  |
| 1454  | 400898.29     | 2199148.18 | Картометрический<br>метод                              | 5.0   | Закрепление<br>отсутствует  |
| 1455  | 400896.39     | 2199156.73 | Картометрический<br>метод                              | 5.0   | Закрепление<br>отсутствует  |
| 1456  | 400895.33     | 2199166.20 | Картометрический<br>метод                              | 5.0   | Закрепление<br>отсутствует  |
| 1457  | 400892.44     | 2199204.11 | Картометрический<br>метод                              | 5.0   | Закрепление<br>отсутствует  |
| 1458  | 400887.23     | 2199254.92 | Картометрический<br>метод                              | 5.0   | Закрепление<br>отсутствует  |
| 1459  | 400857.60     | 2199290.41 | Картометрический<br>метод                              | 5.0   | Закрепление<br>отсутствует  |
|   |               |            |  |   |   |



| 2. Сведения о характерных точках границ объекта |               |            |  |   |   |
|---|---------------|------------|--|---|---|
| Обозначение<br>характерных точек<br>границ      | Координаты, м |            | Метод<br>определения<br>координат<br>характерной точки | Средняя<br>квадратическая<br>погрешность<br>положения<br>характерной<br>точки (Mt), м | Описание<br>обозначения<br>точки на<br>местности (при<br>наличии) |
|   | X             | Y          |  |   |   |
| 1   | 2             | 3          | 4  | 5   | 6   |
| 1460  | 400835.68     | 2199306.12 | Картометрический<br>метод                              | 5.0   | Закрепление<br>отсутствует  |
| 1461  | 400805.25     | 2199325.11 | Картометрический<br>метод                              | 5.0   | Закрепление<br>отсутствует  |
| 1462  | 400803.81     | 2199327.64 | Картометрический<br>метод                              | 5.0   | Закрепление<br>отсутствует  |
| 1463  | 400796.84     | 2199344.64 | Картометрический<br>метод                              | 5.0   | Закрепление<br>отсутствует  |
| 1464  | 400785.86     | 2199367.67 | Картометрический<br>метод                              | 5.0   | Закрепление<br>отсутствует  |
| 1465  | 400780.65     | 2199365.00 | Картометрический<br>метод                              | 5.0   | Закрепление<br>отсутствует  |
| 1466  | 400774.11     | 2199379.03 | Картометрический<br>метод                              | 5.0   | Закрепление<br>отсутствует  |
| 1467  | 400776.27     | 2199380.45 | Картометрический<br>метод                              | 5.0   | Закрепление<br>отсутствует  |
| 1468  | 400752.56     | 2199430.68 | Картометрический<br>метод                              | 5.0   | Закрепление<br>отсутствует  |
| 1424  | 400742.71     | 2199450.25 | Картометрический<br>метод                              | 5.0   | Закрепление<br>отсутствует  |
| 1469  | 398819.27     | 2199266.95 | Картометрический<br>метод                              | 5.0   | Закрепление<br>отсутствует  |
| 1470  | 398803.15     | 2199225.78 | Картометрический<br>метод                              | 5.0   | Закрепление<br>отсутствует  |
| 1471  | 398749.44     | 2199226.98 | Картометрический<br>метод                              | 5.0   | Закрепление<br>отсутствует  |
| 1472  | 398750.85     | 2199202.02 | Картометрический<br>метод                              | 5.0   | Закрепление<br>отсутствует  |
| 1473  | 398756.32     | 2199202.04 | Картометрический<br>метод                              | 5.0   | Закрепление<br>отсутствует  |
| 1474  | 398824.63     | 2199185.82 | Картометрический<br>метод                              | 5.0   | Закрепление<br>отсутствует  |
| 1475  | 398847.76     | 2199185.79 | Картометрический<br>метод                              | 5.0   | Закрепление<br>отсутствует  |
| 1476  | 398934.97     | 2199164.39 | Картометрический<br>метод                              | 5.0   | Закрепление<br>отсутствует  |
| 1477  | 398942.20     | 2199240.68 | Картометрический<br>метод                              | 5.0   | Закрепление<br>отсутствует  |
| 1478  | 398865.81     | 2199258.59 | Картометрический<br>метод                              | 5.0   | Закрепление<br>отсутствует  |
| 1469  | 398819.27     | 2199266.95 | Картометрический<br>метод                              | 5.0   | Закрепление<br>отсутствует  |
| 1479  | 400398.57     | 2199412.20 | Картометрический<br>метод                              | 5.0   | Закрепление<br>отсутствует  |
| 1480  | 400393.73     | 2199409.20 | Картометрический<br>метод                              | 5.0   | Закрепление<br>отсутствует  |
| 1481  | 400384.21     | 2199403.30 | Картометрический<br>метод                              | 5.0   | Закрепление<br>отсутствует  |
| 1482  | 400380.41     | 2199400.94 | Картометрический<br>метод                              | 5.0   | Закрепление<br>отсутствует  |
|   |               |            |  |   |   |



| 2. Сведения о характерных точках границ объекта |               |            |  |   |   |
|---|---------------|------------|--|---|---|
| Обозначение<br>характерных точек<br>границ      | Координаты, м |            | Метод<br>определения<br>координат<br>характерной точки | Средняя<br>квадратическая<br>погрешность<br>положения<br>характерной<br>точки (Mt), м | Описание<br>обозначения<br>точки на<br>местности (при<br>наличии) |
|   | X             | Y          |  |   |   |
| 1   | 2             | 3          | 4  | 5   | 6   |
| 1483  | 400369.81     | 2199386.47 | Картометрический<br>метод                              | 5.0   | Закрепление<br>отсутствует  |
| 1484  | 400362.82     | 2199376.93 | Картометрический<br>метод                              | 5.0   | Закрепление<br>отсутствует  |
| 1485  | 400358.86     | 2199371.53 | Картометрический<br>метод                              | 5.0   | Закрепление<br>отсутствует  |
| 1486  | 400354.91     | 2199366.12 | Картометрический<br>метод                              | 5.0   | Закрепление<br>отсутствует  |
| 1487  | 400350.94     | 2199360.72 | Картометрический<br>метод                              | 5.0   | Закрепление<br>отсутствует  |
| 1488  | 400346.98     | 2199355.32 | Картометрический<br>метод                              | 5.0   | Закрепление<br>отсутствует  |
| 1489  | 400339.85     | 2199345.58 | Картометрический<br>метод                              | 5.0   | Закрепление<br>отсутствует  |
| 1490  | 400313.20     | 2199309.20 | Картометрический<br>метод                              | 5.0   | Закрепление<br>отсутствует  |
| 1491  | 400299.17     | 2199290.03 | Картометрический<br>метод                              | 5.0   | Закрепление<br>отсутствует  |
| 1492  | 400291.78     | 2199279.96 | Картометрический<br>метод                              | 5.0   | Закрепление<br>отсутствует  |
| 1493  | 400269.91     | 2199250.10 | Картометрический<br>метод                              | 5.0   | Закрепление<br>отсутствует  |
| 1494  | 400253.67     | 2199228.02 | Картометрический<br>метод                              | 5.0   | Закрепление<br>отсутствует  |
| 1495  | 400240.44     | 2199229.39 | Картометрический<br>метод                              | 5.0   | Закрепление<br>отсутствует  |
| 1496  | 400214.55     | 2199232.27 | Картометрический<br>метод                              | 5.0   | Закрепление<br>отсутствует  |
| 1497  | 400207.60     | 2199183.60 | Картометрический<br>метод                              | 5.0   | Закрепление<br>отсутствует  |
| 1498  | 400224.12     | 2199194.27 | Картометрический<br>метод                              | 5.0   | Закрепление<br>отсутствует  |
| 1499  | 400319.83     | 2199254.16 | Картометрический<br>метод                              | 5.0   | Закрепление<br>отсутствует  |
| 1500  | 400326.90     | 2199242.88 | Картометрический<br>метод                              | 5.0   | Закрепление<br>отсутствует  |
| 1501  | 400394.04     | 2199335.72 | Картометрический<br>метод                              | 5.0   | Закрепление<br>отсутствует  |
| 1502  | 400404.63     | 2199318.72 | Картометрический<br>метод                              | 5.0   | Закрепление<br>отсутствует  |
| 1503  | 400408.36     | 2199301.12 | Картометрический<br>метод                              | 5.0   | Закрепление<br>отсутствует  |
| 1504  | 400473.40     | 2199223.62 | Картометрический<br>метод                              | 5.0   | Закрепление<br>отсутствует  |
| 1505  | 400485.03     | 2199204.27 | Картометрический<br>метод                              | 5.0   | Закрепление<br>отсутствует  |
| 1506  | 400518.47     | 2199221.15 | Картометрический<br>метод                              | 5.0   | Закрепление<br>отсутствует  |
| 1507  | 400530.47     | 2199227.23 | Картометрический<br>метод                              | 5.0   | Закрепление<br>отсутствует  |
|   |               |            |  |   |   |



| 2. Сведения о характерных точках границ объекта |               |            |  |   |   |
|---|---------------|------------|--|---|---|
| Обозначение<br>характерных точек<br>границ      | Координаты, м |            | Метод<br>определения<br>координат<br>характерной точки | Средняя<br>квадратическая<br>погрешность<br>положения<br>характерной<br>точки (Mt), м | Описание<br>обозначения<br>точки на<br>местности (при<br>наличии) |
|   | X             | Y          |  |   |   |
| 1   | 2             | 3          | 4  | 5   | 6   |
| 1508  | 400514.04     | 2199253.11 | Картометрический<br>метод                              | 5.0   | Закрепление<br>отсутствует  |
| 1509  | 400455.13     | 2199324.08 | Картометрический<br>метод                              | 5.0   | Закрепление<br>отсутствует  |
| 1510  | 400449.85     | 2199340.13 | Картометрический<br>метод                              | 5.0   | Закрепление<br>отсутствует  |
| 1511  | 400437.30     | 2199359.35 | Картометрический<br>метод                              | 5.0   | Закрепление<br>отсутствует  |
| 1512  | 400434.63     | 2199363.63 | Картометрический<br>метод                              | 5.0   | Закрепление<br>отсутствует  |
| 1513  | 400420.29     | 2199385.55 | Картометрический<br>метод                              | 5.0   | Закрепление<br>отсутствует  |
| 1514  | 400405.09     | 2199408.76 | Картометрический<br>метод                              | 5.0   | Закрепление<br>отсутствует  |
| 1479  | 400398.57     | 2199412.20 | Картометрический<br>метод                              | 5.0   | Закрепление<br>отсутствует  |
| 1515  | 400280.55     | 2200986.58 | Картометрический<br>метод                              | 5.0   | Закрепление<br>отсутствует  |
| 1516  | 400280.50     | 2200986.57 | Картометрический<br>метод                              | 5.0   | Закрепление<br>отсутствует  |
| 1517  | 400281.47     | 2200976.74 | Картометрический<br>метод                              | 5.0   | Закрепление<br>отсутствует  |
| 1518  | 400280.87     | 2200960.06 | Картометрический<br>метод                              | 5.0   | Закрепление<br>отсутствует  |
| 1519  | 400273.51     | 2200953.75 | Картометрический<br>метод                              | 5.0   | Закрепление<br>отсутствует  |
| 1520  | 400269.60     | 2200951.80 | Картометрический<br>метод                              | 5.0   | Закрепление<br>отсутствует  |
| 1521  | 400267.34     | 2200945.78 | Картометрический<br>метод                              | 5.0   | Закрепление<br>отсутствует  |
| 1522  | 400274.26     | 2200928.66 | Картометрический<br>метод                              | 5.0   | Закрепление<br>отсутствует  |
| 1523  | 400284.48     | 2200918.74 | Картометрический<br>метод                              | 5.0   | Закрепление<br>отсутствует  |
| 1524  | 400287.72     | 2200915.50 | Картометрический<br>метод                              | 5.0   | Закрепление<br>отсутствует  |
| 1525  | 400260.44     | 2200899.06 | Картометрический<br>метод                              | 5.0   | Закрепление<br>отсутствует  |
| 1526  | 400242.41     | 2200891.25 | Картометрический<br>метод                              | 5.0   | Закрепление<br>отсутствует  |
| 1527  | 400228.72     | 2200864.01 | Картометрический<br>метод                              | 5.0   | Закрепление<br>отсутствует  |
| 1528  | 400214.09     | 2200869.02 | Картометрический<br>метод                              | 5.0   | Закрепление<br>отсутствует  |
| 1529  | 400213.99     | 2200868.73 | Картометрический<br>метод                              | 5.0   | Закрепление<br>отсутствует  |
| 1530  | 400264.24     | 2200835.51 | Картометрический<br>метод                              | 5.0   | Закрепление<br>отсутствует  |
| 1531  | 400293.66     | 2200804.18 | Картометрический<br>метод                              | 5.0   | Закрепление<br>отсутствует  |
|   |               |            |  |   |   |



| 2. Сведения о характерных точках границ объекта |               |            |  |   |   |
|---|---------------|------------|--|---|---|
| Обозначение<br>характерных точек<br>границ      | Координаты, м |            | Метод<br>определения<br>координат<br>характерной точки | Средняя<br>квадратическая<br>погрешность<br>положения<br>характерной<br>точки (Mt), м | Описание<br>обозначения<br>точки на<br>местности (при<br>наличии) |
|   | X             | Y          |  |   |   |
| 1   | 2             | 3          | 4  | 5   | 6   |
| 1532  | 400318.74     | 2200771.60 | Картометрический<br>метод                              | 5.0   | Закрепление<br>отсутствует  |
| 1533  | 400361.78     | 2200759.91 | Картометрический<br>метод                              | 5.0   | Закрепление<br>отсутствует  |
| 1534  | 400367.15     | 2200740.80 | Картометрический<br>метод                              | 5.0   | Закрепление<br>отсутствует  |
| 1535  | 400372.94     | 2200739.81 | Картометрический<br>метод                              | 5.0   | Закрепление<br>отсутствует  |
| 1536  | 400390.63     | 2200685.18 | Картометрический<br>метод                              | 5.0   | Закрепление<br>отсутствует  |
| 1537  | 400398.62     | 2200668.34 | Картометрический<br>метод                              | 5.0   | Закрепление<br>отсутствует  |
| 1538  | 400433.65     | 2200619.63 | Картометрический<br>метод                              | 5.0   | Закрепление<br>отсутствует  |
| 1539  | 400433.97     | 2200615.27 | Картометрический<br>метод                              | 5.0   | Закрепление<br>отсутствует  |
| 1540  | 400448.54     | 2200593.85 | Картометрический<br>метод                              | 5.0   | Закрепление<br>отсутствует  |
| 1541  | 400441.11     | 2200530.59 | Картометрический<br>метод                              | 5.0   | Закрепление<br>отсутствует  |
| 1542  | 400437.42     | 2200497.41 | Картометрический<br>метод                              | 5.0   | Закрепление<br>отсутствует  |
| 1543  | 400425.32     | 2200473.09 | Картометрический<br>метод                              | 5.0   | Закрепление<br>отсутствует  |
| 1544  | 400442.98     | 2200445.04 | Картометрический<br>метод                              | 5.0   | Закрепление<br>отсутствует  |
| 1545  | 400442.60     | 2200397.41 | Картометрический<br>метод                              | 5.0   | Закрепление<br>отсутствует  |
| 1546  | 400400.45     | 2200396.14 | Картометрический<br>метод                              | 5.0   | Закрепление<br>отсутствует  |
| 1547  | 400358.50     | 2200406.94 | Картометрический<br>метод                              | 5.0   | Закрепление<br>отсутствует  |
| 1548  | 400355.11     | 2200428.16 | Картометрический<br>метод                              | 5.0   | Закрепление<br>отсутствует  |
| 1549  | 400350.19     | 2200429.59 | Картометрический<br>метод                              | 5.0   | Закрепление<br>отсутствует  |
| 1550  | 400321.28     | 2200445.36 | Картометрический<br>метод                              | 5.0   | Закрепление<br>отсутствует  |
| 1551  | 400322.10     | 2200448.64 | Картометрический<br>метод                              | 5.0   | Закрепление<br>отсутствует  |
| 1552  | 400325.85     | 2200455.90 | Картометрический<br>метод                              | 5.0   | Закрепление<br>отсутствует  |
| 1553  | 400327.99     | 2200456.80 | Картометрический<br>метод                              | 5.0   | Закрепление<br>отсутствует  |
| 1554  | 400329.96     | 2200462.17 | Картометрический<br>метод                              | 5.0   | Закрепление<br>отсутствует  |
| 1555  | 400263.80     | 2200501.43 | Картометрический<br>метод                              | 5.0   | Закрепление<br>отсутствует  |
| 1556  | 400249.12     | 2200513.65 | Картометрический<br>метод                              | 5.0   | Закрепление<br>отсутствует  |
|   |               |            |  |   |   |



| 2. Сведения о характерных точках границ объекта |               |            |  |   |   |
|---|---------------|------------|--|---|---|
| Обозначение<br>характерных точек<br>границ      | Координаты, м |            | Метод<br>определения<br>координат<br>характерной точки | Средняя<br>квадратическая<br>погрешность<br>положения<br>характерной<br>точки (Mt), м | Описание<br>обозначения<br>точки на<br>местности (при<br>наличии) |
|   | X             | Y          |  |   |   |
| 1   | 2             | 3          | 4  | 5   | 6   |
| 1557  | 400254.32     | 2200537.54 | Картометрический<br>метод                              | 5.0   | Закрепление<br>отсутствует  |
| 1558  | 400238.68     | 2200543.88 | Картометрический<br>метод                              | 5.0   | Закрепление<br>отсутствует  |
| 1559  | 400212.54     | 2200484.50 | Картометрический<br>метод                              | 5.0   | Закрепление<br>отсутствует  |
| 1560  | 400197.24     | 2200491.54 | Картометрический<br>метод                              | 5.0   | Закрепление<br>отсутствует  |
| 1561  | 400176.10     | 2200496.08 | Картометрический<br>метод                              | 5.0   | Закрепление<br>отсутствует  |
| 1562  | 400174.58     | 2200480.87 | Картометрический<br>метод                              | 5.0   | Закрепление<br>отсутствует  |
| 1563  | 400167.05     | 2200472.73 | Картометрический<br>метод                              | 5.0   | Закрепление<br>отсутствует  |
| 1564  | 400180.13     | 2200451.17 | Картометрический<br>метод                              | 5.0   | Закрепление<br>отсутствует  |
| 1565  | 400164.11     | 2200435.08 | Картометрический<br>метод                              | 5.0   | Закрепление<br>отсутствует  |
| 1566  | 400164.52     | 2200430.60 | Картометрический<br>метод                              | 5.0   | Закрепление<br>отсутствует  |
| 1567  | 400153.51     | 2200422.31 | Картометрический<br>метод                              | 5.0   | Закрепление<br>отсутствует  |
| 1568  | 400189.13     | 2200374.67 | Картометрический<br>метод                              | 5.0   | Закрепление<br>отсутствует  |
| 1569  | 400262.39     | 2200286.55 | Картометрический<br>метод                              | 5.0   | Закрепление<br>отсутствует  |
| 1570  | 400293.01     | 2200237.30 | Картометрический<br>метод                              | 5.0   | Закрепление<br>отсутствует  |
| 1571  | 400313.94     | 2200214.11 | Картометрический<br>метод                              | 5.0   | Закрепление<br>отсутствует  |
| 1572  | 400338.49     | 2200190.18 | Картометрический<br>метод                              | 5.0   | Закрепление<br>отсутствует  |
| 1573  | 400340.09     | 2200191.46 | Картометрический<br>метод                              | 5.0   | Закрепление<br>отсутствует  |
| 1574  | 400361.35     | 2200164.81 | Картометрический<br>метод                              | 5.0   | Закрепление<br>отсутствует  |
| 1575  | 400388.74     | 2200126.53 | Картометрический<br>метод                              | 5.0   | Закрепление<br>отсутствует  |
| 1576  | 400401.60     | 2200106.42 | Картометрический<br>метод                              | 5.0   | Закрепление<br>отсутствует  |
| 1577  | 400431.41     | 2200035.92 | Картометрический<br>метод                              | 5.0   | Закрепление<br>отсутствует  |
| 1578  | 400455.73     | 2199983.50 | Картометрический<br>метод                              | 5.0   | Закрепление<br>отсутствует  |
| 1579  | 400479.97     | 2199936.35 | Картометрический<br>метод                              | 5.0   | Закрепление<br>отсутствует  |
| 1580  | 400492.46     | 2199910.43 | Картометрический<br>метод                              | 5.0   | Закрепление<br>отсутствует  |
| 1581  | 400496.33     | 2199888.13 | Картометрический<br>метод                              | 5.0   | Закрепление<br>отсутствует  |
|   |               |            |  |   |   |



| 2. Сведения о характерных точках границ объекта |               |            |  |   |   |
|---|---------------|------------|--|---|---|
| Обозначение<br>характерных точек<br>границ      | Координаты, м |            | Метод<br>определения<br>координат<br>характерной точки | Средняя<br>квадратическая<br>погрешность<br>положения<br>характерной<br>точки (Mt), м | Описание<br>обозначения<br>точки на<br>местности (при<br>наличии) |
|   | X             | Y          |  |   |   |
| 1   | 2             | 3          | 4  | 5   | 6   |
| 1582  | 400509.98     | 2199850.49 | Картометрический<br>метод                              | 5.0   | Закрепление<br>отсутствует  |
| 1583  | 400531.05     | 2199799.56 | Картометрический<br>метод                              | 5.0   | Закрепление<br>отсутствует  |
| 1584  | 400549.03     | 2199747.08 | Картометрический<br>метод                              | 5.0   | Закрепление<br>отсутствует  |
| 1585  | 400560.52     | 2199712.10 | Картометрический<br>метод                              | 5.0   | Закрепление<br>отсутствует  |
| 1586  | 400559.00     | 2199674.70 | Картометрический<br>метод                              | 5.0   | Закрепление<br>отсутствует  |
| 1587  | 400556.18     | 2199636.61 | Картометрический<br>метод                              | 5.0   | Закрепление<br>отсутствует  |
| 1588  | 400557.70     | 2199573.76 | Картометрический<br>метод                              | 5.0   | Закрепление<br>отсутствует  |
| 1589  | 400558.25     | 2199554.89 | Картометрический<br>метод                              | 5.0   | Закрепление<br>отсутствует  |
| 1590  | 400572.04     | 2199503.56 | Картометрический<br>метод                              | 5.0   | Закрепление<br>отсутствует  |
| 1591  | 400575.32     | 2199491.34 | Картометрический<br>метод                              | 5.0   | Закрепление<br>отсутствует  |
| 1592  | 400616.38     | 2199446.11 | Картометрический<br>метод                              | 5.0   | Закрепление<br>отсутствует  |
| 1593  | 400636.39     | 2199427.53 | Картометрический<br>метод                              | 5.0   | Закрепление<br>отсутствует  |
| 1594  | 400667.50     | 2199387.56 | Картометрический<br>метод                              | 5.0   | Закрепление<br>отсутствует  |
| 1595  | 400736.69     | 2199328.72 | Картометрический<br>метод                              | 5.0   | Закрепление<br>отсутствует  |
| 1596  | 400764.67     | 2199319.51 | Картометрический<br>метод                              | 5.0   | Закрепление<br>отсутствует  |
| 1597  | 400771.13     | 2199318.76 | Картометрический<br>метод                              | 5.0   | Закрепление<br>отсутствует  |
| 1598  | 400781.57     | 2199327.19 | Картометрический<br>метод                              | 5.0   | Закрепление<br>отсутствует  |
| 1599  | 400782.81     | 2199331.16 | Картометрический<br>метод                              | 5.0   | Закрепление<br>отсутствует  |
| 1600  | 400778.90     | 2199356.19 | Картометрический<br>метод                              | 5.0   | Закрепление<br>отсутствует  |
| 1601  | 400773.50     | 2199369.37 | Картометрический<br>метод                              | 5.0   | Закрепление<br>отсутствует  |
| 1602  | 400763.83     | 2199383.69 | Картометрический<br>метод                              | 5.0   | Закрепление<br>отсутствует  |
| 1603  | 400753.83     | 2199390.80 | Картометрический<br>метод                              | 5.0   | Закрепление<br>отсутствует  |
| 1604  | 400750.34     | 2199409.59 | Картометрический<br>метод                              | 5.0   | Закрепление<br>отсутствует  |
| 1605  | 400749.12     | 2199424.48 | Картометрический<br>метод                              | 5.0   | Закрепление<br>отсутствует  |
| 1606  | 400742.68     | 2199450.32 | Картометрический<br>метод                              | 5.0   | Закрепление<br>отсутствует  |
|   |               |            |  |   |   |



| 2. Сведения о характерных точках границ объекта |               |            |  |   |   |
|---|---------------|------------|--|---|---|
| Обозначение<br>характерных точек<br>границ      | Координаты, м |            | Метод<br>определения<br>координат<br>характерной точки | Средняя<br>квадратическая<br>погрешность<br>положения<br>характерной<br>точки (Mt), м | Описание<br>обозначения<br>точки на<br>местности (при<br>наличии) |
|   | X             | Y          |  |   |   |
| 1   | 2             | 3          | 4  | 5   | 6   |
| 1607  | 400737.73     | 2199460.18 | Картометрический<br>метод                              | 5.0   | Закрепление<br>отсутствует  |
| 1608  | 400741.82     | 2199462.41 | Картометрический<br>метод                              | 5.0   | Закрепление<br>отсутствует  |
| 1609  | 400741.78     | 2199465.93 | Картометрический<br>метод                              | 5.0   | Закрепление<br>отсутствует  |
| 1610  | 400743.76     | 2199483.45 | Картометрический<br>метод                              | 5.0   | Закрепление<br>отсутствует  |
| 1611  | 400749.46     | 2199500.01 | Картометрический<br>метод                              | 5.0   | Закрепление<br>отсутствует  |
| 1612  | 400758.78     | 2199510.74 | Картометрический<br>метод                              | 5.0   | Закрепление<br>отсутствует  |
| 1613  | 400766.15     | 2199517.72 | Картометрический<br>метод                              | 5.0   | Закрепление<br>отсутствует  |
| 1614  | 400772.96     | 2199525.23 | Картометрический<br>метод                              | 5.0   | Закрепление<br>отсутствует  |
| 1615  | 400772.32     | 2199528.20 | Картометрический<br>метод                              | 5.0   | Закрепление<br>отсутствует  |
| 1616  | 400768.67     | 2199527.37 | Картометрический<br>метод                              | 5.0   | Закрепление<br>отсутствует  |
| 1617  | 400758.10     | 2199554.16 | Картометрический<br>метод                              | 5.0   | Закрепление<br>отсутствует  |
| 1618  | 400755.63     | 2199562.87 | Картометрический<br>метод                              | 5.0   | Закрепление<br>отсутствует  |
| 1619  | 400760.22     | 2199577.27 | Картометрический<br>метод                              | 5.0   | Закрепление<br>отсутствует  |
| 1620  | 400762.69     | 2199592.71 | Картометрический<br>метод                              | 5.0   | Закрепление<br>отсутствует  |
| 1621  | 400761.04     | 2199607.04 | Картометрический<br>метод                              | 5.0   | Закрепление<br>отсутствует  |
| 1622  | 400760.36     | 2199608.54 | Картометрический<br>метод                              | 5.0   | Закрепление<br>отсутствует  |
| 1623  | 400752.90     | 2199625.05 | Картометрический<br>метод                              | 5.0   | Закрепление<br>отсутствует  |
| 1624  | 400745.96     | 2199635.13 | Картометрический<br>метод                              | 5.0   | Закрепление<br>отсутствует  |
| 1625  | 400734.02     | 2199652.70 | Картометрический<br>метод                              | 5.0   | Закрепление<br>отсутствует  |
| 1626  | 400715.38     | 2199680.04 | Картометрический<br>метод                              | 5.0   | Закрепление<br>отсутствует  |
| 1627  | 400709.79     | 2199709.10 | Картометрический<br>метод                              | 5.0   | Закрепление<br>отсутствует  |
| 1628  | 400710.06     | 2199720.44 | Картометрический<br>метод                              | 5.0   | Закрепление<br>отсутствует  |
| 1629  | 400710.52     | 2199743.81 | Картометрический<br>метод                              | 5.0   | Закрепление<br>отсутствует  |
| 1630  | 400722.39     | 2199764.13 | Картометрический<br>метод                              | 5.0   | Закрепление<br>отсутствует  |
| 1631  | 400737.08     | 2199774.37 | Картометрический<br>метод                              | 5.0   | Закрепление<br>отсутствует  |
|   |               |            |  |   |   |



| 2. Сведения о характерных точках границ объекта |               |            |  |   |   |
|---|---------------|------------|--|---|---|
| Обозначение<br>характерных точек<br>границ      | Координаты, м |            | Метод<br>определения<br>координат<br>характерной точки | Средняя<br>квадратическая<br>погрешность<br>положения<br>характерной<br>точки (Mt), м | Описание<br>обозначения<br>точки на<br>местности (при<br>наличии) |
|   | X             | Y          |  |   |   |
| 1   | 2             | 3          | 4  | 5   | 6   |
| 1632  | 400748.18     | 2199777.17 | Картометрический<br>метод                              | 5.0   | Закрепление<br>отсутствует  |
| 1633  | 400760.29     | 2199788.47 | Картометрический<br>метод                              | 5.0   | Закрепление<br>отсутствует  |
| 1634  | 400780.70     | 2199802.45 | Картометрический<br>метод                              | 5.0   | Закрепление<br>отсутствует  |
| 1635  | 400798.58     | 2199805.44 | Картометрический<br>метод                              | 5.0   | Закрепление<br>отсутствует  |
| 1636  | 400806.71     | 2199807.49 | Картометрический<br>метод                              | 5.0   | Закрепление<br>отсутствует  |
| 1637  | 400845.76     | 2199817.35 | Картометрический<br>метод                              | 5.0   | Закрепление<br>отсутствует  |
| 1638  | 400846.79     | 2199795.73 | Картометрический<br>метод                              | 5.0   | Закрепление<br>отсутствует  |
| 1639  | 400854.29     | 2199790.39 | Картометрический<br>метод                              | 5.0   | Закрепление<br>отсутствует  |
| 1640  | 400859.74     | 2199785.91 | Картометрический<br>метод                              | 5.0   | Закрепление<br>отсутствует  |
| 1641  | 400873.44     | 2199774.62 | Картометрический<br>метод                              | 5.0   | Закрепление<br>отсутствует  |
| 1642  | 400884.03     | 2199774.71 | Картометрический<br>метод                              | 5.0   | Закрепление<br>отсутствует  |
| 1643  | 400895.67     | 2199779.61 | Картометрический<br>метод                              | 5.0   | Закрепление<br>отсутствует  |
| 1644  | 400913.01     | 2199782.43 | Картометрический<br>метод                              | 5.0   | Закрепление<br>отсутствует  |
| 1645  | 400920.93     | 2199782.48 | Картометрический<br>метод                              | 5.0   | Закрепление<br>отсутствует  |
| 1646  | 400935.20     | 2199781.05 | Картометрический<br>метод                              | 5.0   | Закрепление<br>отсутствует  |
| 1647  | 400955.92     | 2199772.75 | Картометрический<br>метод                              | 5.0   | Закрепление<br>отсутствует  |
| 1648  | 400971.36     | 2199768.61 | Картометрический<br>метод                              | 5.0   | Закрепление<br>отсутствует  |
| 1649  | 400985.63     | 2199768.74 | Картометрический<br>метод                              | 5.0   | Закрепление<br>отсутствует  |
| 1650  | 400993.51     | 2199769.91 | Картометрический<br>метод                              | 5.0   | Закрепление<br>отсутствует  |
| 1651  | 401001.33     | 2199776.85 | Картометрический<br>метод                              | 5.0   | Закрепление<br>отсутствует  |
| 1652  | 400894.50     | 2199833.32 | Картометрический<br>метод                              | 5.0   | Закрепление<br>отсутствует  |
| 1653  | 400895.47     | 2199843.96 | Картометрический<br>метод                              | 5.0   | Закрепление<br>отсутствует  |
| 1654  | 400900.63     | 2199858.37 | Картометрический<br>метод                              | 5.0   | Закрепление<br>отсутствует  |
| 1655  | 400901.64     | 2199866.34 | Картометрический<br>метод                              | 5.0   | Закрепление<br>отсутствует  |
| 1656  | 400901.45     | 2199888.18 | Картометрический<br>метод                              | 5.0   | Закрепление<br>отсутствует  |
|   |               |            |  |   |   |



| 2. Сведения о характерных точках границ объекта |               |            |  |   |   |
|---|---------------|------------|--|---|---|
| Обозначение<br>характерных точек<br>границ      | Координаты, м |            | Метод<br>определения<br>координат<br>характерной точки | Средняя<br>квадратическая<br>погрешность<br>положения<br>характерной<br>точки (Mt), м | Описание<br>обозначения<br>точки на<br>местности (при<br>наличии) |
|   | X             | Y          |  |   |   |
| 1   | 2             | 3          | 4  | 5   | 6   |
| 1657  | 400892.80     | 2199901.90 | Картометрический<br>метод                              | 5.0   | Закрепление<br>отсутствует  |
| 1658  | 400883.82     | 2199907.71 | Картометрический<br>метод                              | 5.0   | Закрепление<br>отсутствует  |
| 1659  | 400873.74     | 2199911.29 | Картометрический<br>метод                              | 5.0   | Закрепление<br>отсутствует  |
| 1660  | 400864.71     | 2199911.74 | Картометрический<br>метод                              | 5.0   | Закрепление<br>отсутствует  |
| 1661  | 400855.19     | 2199906.36 | Картометрический<br>метод                              | 5.0   | Закрепление<br>отсутствует  |
| 1662  | 400847.85     | 2199906.26 | Картометрический<br>метод                              | 5.0   | Закрепление<br>отсутствует  |
| 1663  | 400839.20     | 2199918.96 | Картометрический<br>метод                              | 5.0   | Закрепление<br>отсутствует  |
| 1664  | 400819.24     | 2199912.43 | Картометрический<br>метод                              | 5.0   | Закрепление<br>отсутствует  |
| 1665  | 400810.23     | 2199911.23 | Картометрический<br>метод                              | 5.0   | Закрепление<br>отсутствует  |
| 1666  | 400797.38     | 2199930.26 | Картометрический<br>метод                              | 5.0   | Закрепление<br>отсутствует  |
| 1667  | 400788.70     | 2199955.71 | Картометрический<br>метод                              | 5.0   | Закрепление<br>отсутствует  |
| 1668  | 400783.13     | 2199980.13 | Картометрический<br>метод                              | 5.0   | Закрепление<br>отсутствует  |
| 1669  | 400782.05     | 2199985.99 | Картометрический<br>метод                              | 5.0   | Закрепление<br>отсутствует  |
| 1670  | 400790.43     | 2199992.42 | Картометрический<br>метод                              | 5.0   | Закрепление<br>отсутствует  |
| 1671  | 400799.41     | 2199995.72 | Картометрический<br>метод                              | 5.0   | Закрепление<br>отсутствует  |
| 1672  | 400804.11     | 2200002.15 | Картометрический<br>метод                              | 5.0   | Закрепление<br>отсутствует  |
| 1673  | 400803.90     | 2200018.12 | Картометрический<br>метод                              | 5.0   | Закрепление<br>отсутствует  |
| 1674  | 400797.82     | 2200047.86 | Картометрический<br>метод                              | 5.0   | Закрепление<br>отсутствует  |
| 1675  | 400796.25     | 2200059.12 | Картометрический<br>метод                              | 5.0   | Закрепление<br>отсутствует  |
| 1676  | 400791.53     | 2200092.98 | Картометрический<br>метод                              | 5.0   | Закрепление<br>отсутствует  |
| 1677  | 400793.50     | 2200104.71 | Картометрический<br>метод                              | 5.0   | Закрепление<br>отсутствует  |
| 1678  | 400799.77     | 2200110.09 | Картометрический<br>метод                              | 5.0   | Закрепление<br>отсутствует  |
| 1679  | 400813.01     | 2200112.36 | Картометрический<br>метод                              | 5.0   | Закрепление<br>отсутствует  |
| 1680  | 400783.08     | 2200142.39 | Картометрический<br>метод                              | 5.0   | Закрепление<br>отсутствует  |
| 1681  | 400804.95     | 2200151.95 | Картометрический<br>метод                              | 5.0   | Закрепление<br>отсутствует  |
|   |               |            |  |   |   |



| 2. Сведения о характерных точках границ объекта |               |            |  |   |   |
|---|---------------|------------|--|---|---|
| Обозначение<br>характерных точек<br>границ      | Координаты, м |            | Метод<br>определения<br>координат<br>характерной точки | Средняя<br>квадратическая<br>погрешность<br>положения<br>характерной<br>точки (Mt), м | Описание<br>обозначения<br>точки на<br>местности (при<br>наличии) |
|   | X             | Y          |  |   |   |
| 1   | 2             | 3          | 4  | 5   | 6   |
| 1682  | 400796.39     | 2200164.65 | Картометрический<br>метод                              | 5.0   | Закрепление<br>отсутствует  |
| 1683  | 400748.57     | 2200235.66 | Картометрический<br>метод                              | 5.0   | Закрепление<br>отсутствует  |
| 1684  | 400681.06     | 2200263.73 | Картометрический<br>метод                              | 5.0   | Закрепление<br>отсутствует  |
| 1685  | 400674.54     | 2200266.45 | Картометрический<br>метод                              | 5.0   | Закрепление<br>отсутствует  |
| 1686  | 400652.35     | 2200278.75 | Картометрический<br>метод                              | 5.0   | Закрепление<br>отсутствует  |
| 1687  | 400637.46     | 2200287.01 | Картометрический<br>метод                              | 5.0   | Закрепление<br>отсутствует  |
| 1688  | 400630.79     | 2200307.69 | Картометрический<br>метод                              | 5.0   | Закрепление<br>отсутствует  |
| 1689  | 400659.90     | 2200316.07 | Картометрический<br>метод                              | 5.0   | Закрепление<br>отсутствует  |
| 1690  | 400633.62     | 2200369.93 | Картометрический<br>метод                              | 5.0   | Закрепление<br>отсутствует  |
| 1691  | 400595.83     | 2200411.38 | Картометрический<br>метод                              | 5.0   | Закрепление<br>отсутствует  |
| 1692  | 400511.58     | 2200373.73 | Картометрический<br>метод                              | 5.0   | Закрепление<br>отсутствует  |
| 1693  | 400491.24     | 2200394.31 | Картометрический<br>метод                              | 5.0   | Закрепление<br>отсутствует  |
| 1694  | 400481.78     | 2200413.52 | Картометрический<br>метод                              | 5.0   | Закрепление<br>отсутствует  |
| 1695  | 400479.00     | 2200419.30 | Картометрический<br>метод                              | 5.0   | Закрепление<br>отсутствует  |
| 1696  | 400468.85     | 2200434.64 | Картометрический<br>метод                              | 5.0   | Закрепление<br>отсутствует  |
| 1697  | 400462.99     | 2200455.19 | Картометрический<br>метод                              | 5.0   | Закрепление<br>отсутствует  |
| 1698  | 400460.76     | 2200467.73 | Картометрический<br>метод                              | 5.0   | Закрепление<br>отсутствует  |
| 1699  | 400460.50     | 2200471.99 | Картометрический<br>метод                              | 5.0   | Закрепление<br>отсутствует  |
| 1700  | 400451.44     | 2200485.59 | Картометрический<br>метод                              | 5.0   | Закрепление<br>отсутствует  |
| 1701  | 400446.84     | 2200502.59 | Картометрический<br>метод                              | 5.0   | Закрепление<br>отсутствует  |
| 1702  | 400453.37     | 2200517.37 | Картометрический<br>метод                              | 5.0   | Закрепление<br>отсутствует  |
| 1703  | 400462.70     | 2200531.40 | Картометрический<br>метод                              | 5.0   | Закрепление<br>отсутствует  |
| 1704  | 400466.01     | 2200549.70 | Картометрический<br>метод                              | 5.0   | Закрепление<br>отсутствует  |
| 1705  | 400467.10     | 2200584.25 | Картометрический<br>метод                              | 5.0   | Закрепление<br>отсутствует  |
| 1706  | 400483.18     | 2200597.58 | Картометрический<br>метод                              | 5.0   | Закрепление<br>отсутствует  |
|   |               |            |  |   |   |



| 2. Сведения о характерных точках границ объекта |               |            |  |   |   |
|---|---------------|------------|--|---|---|
| Обозначение<br>характерных точек<br>границ      | Координаты, м |            | Метод<br>определения<br>координат<br>характерной точки | Средняя<br>квадратическая<br>погрешность<br>положения<br>характерной<br>точки (Mt), м | Описание<br>обозначения<br>точки на<br>местности (при<br>наличии) |
|   | X             | Y          |  |   |   |
| 1   | 2             | 3          | 4  | 5   | 6   |
| 1707  | 400496.95     | 2200606.51 | Картометрический<br>метод                              | 5.0   | Закрепление<br>отсутствует  |
| 1708  | 400512.71     | 2200614.28 | Картометрический<br>метод                              | 5.0   | Закрепление<br>отсутствует  |
| 1709  | 400516.56     | 2200622.67 | Картометрический<br>метод                              | 5.0   | Закрепление<br>отсутствует  |
| 1710  | 400517.98     | 2200662.38 | Картометрический<br>метод                              | 5.0   | Закрепление<br>отсутствует  |
| 1711  | 400507.36     | 2200703.04 | Картометрический<br>метод                              | 5.0   | Закрепление<br>отсутствует  |
| 1712  | 400482.38     | 2200729.29 | Картометрический<br>метод                              | 5.0   | Закрепление<br>отсутствует  |
| 1713  | 400476.28     | 2200730.94 | Картометрический<br>метод                              | 5.0   | Закрепление<br>отсутствует  |
| 1714  | 400467.54     | 2200752.45 | Картометрический<br>метод                              | 5.0   | Закрепление<br>отсутствует  |
| 1715  | 400463.45     | 2200756.07 | Картометрический<br>метод                              | 5.0   | Закрепление<br>отсутствует  |
| 1716  | 400445.99     | 2200791.79 | Картометрический<br>метод                              | 5.0   | Закрепление<br>отсутствует  |
| 1717  | 400429.14     | 2200809.28 | Картометрический<br>метод                              | 5.0   | Закрепление<br>отсутствует  |
| 1718  | 400388.88     | 2200829.55 | Картометрический<br>метод                              | 5.0   | Закрепление<br>отсутствует  |
| 1719  | 400376.23     | 2200864.96 | Картометрический<br>метод                              | 5.0   | Закрепление<br>отсутствует  |
| 1720  | 400364.72     | 2200880.86 | Картометрический<br>метод                              | 5.0   | Закрепление<br>отсутствует  |
| 1721  | 400323.93     | 2200908.07 | Картометрический<br>метод                              | 5.0   | Закрепление<br>отсутствует  |
| 1722  | 400297.64     | 2200923.77 | Картометрический<br>метод                              | 5.0   | Закрепление<br>отсутствует  |
| 1723  | 400294.58     | 2200941.04 | Картометрический<br>метод                              | 5.0   | Закрепление<br>отсутствует  |
| 1724  | 400286.87     | 2200945.66 | Картометрический<br>метод                              | 5.0   | Закрепление<br>отсутствует  |
| 1515  | 400280.55     | 2200986.58 | Картометрический<br>метод                              | 5.0   | Закрепление<br>отсутствует  |
| 1725  | 400589.78     | 2199475.36 | Картометрический<br>метод                              | 5.0   | Закрепление<br>отсутствует  |
| 1726  | 400587.30     | 2199436.91 | Картометрический<br>метод                              | 5.0   | Закрепление<br>отсутствует  |
| 1727  | 400588.40     | 2199425.10 | Картометрический<br>метод                              | 5.0   | Закрепление<br>отсутствует  |
| 1728  | 400591.30     | 2199415.69 | Картометрический<br>метод                              | 5.0   | Закрепление<br>отсутствует  |
| 1729  | 400595.72     | 2199406.30 | Картометрический<br>метод                              | 5.0   | Закрепление<br>отсутствует  |
| 1730  | 400600.28     | 2199399.49 | Картометрический<br>метод                              | 5.0   | Закрепление<br>отсутствует  |
|   |               |            |  |   |   |



| 2. Сведения о характерных точках границ объекта |               |            |  |   |   |
|---|---------------|------------|--|---|---|
| Обозначение<br>характерных точек<br>границ      | Координаты, м |            | Метод<br>определения<br>координат<br>характерной точки | Средняя<br>квадратическая<br>погрешность<br>положения<br>характерной<br>точки (Mt), м | Описание<br>обозначения<br>точки на<br>местности (при<br>наличии) |
|   | X             | Y          |  |   |   |
| 1   | 2             | 3          | 4  | 5   | 6   |
| 1731  | 400576.06     | 2199386.42 | Картометрический<br>метод                              | 5.0   | Закрепление<br>отсутствует  |
| 1732  | 400579.96     | 2199380.08 | Картометрический<br>метод                              | 5.0   | Закрепление<br>отсутствует  |
| 1733  | 400604.65     | 2199393.99 | Картометрический<br>метод                              | 5.0   | Закрепление<br>отсутствует  |
| 1734  | 400644.54     | 2199416.87 | Картометрический<br>метод                              | 5.0   | Закрепление<br>отсутствует  |
| 1735  | 400636.29     | 2199427.43 | Картометрический<br>метод                              | 5.0   | Закрепление<br>отсутствует  |
| 1736  | 400616.33     | 2199446.07 | Картометрический<br>метод                              | 5.0   | Закрепление<br>отсутствует  |
| 1725  | 400589.78     | 2199475.36 | Картометрический<br>метод                              | 5.0   | Закрепление<br>отсутствует  |
| 1737  | 400117.37     | 2199692.95 | Картометрический<br>метод                              | 5.0   | Закрепление<br>отсутствует  |
| 1738  | 400115.57     | 2199692.60 | Картометрический<br>метод                              | 5.0   | Закрепление<br>отсутствует  |
| 1739  | 400114.64     | 2199692.23 | Картометрический<br>метод                              | 5.0   | Закрепление<br>отсутствует  |
| 1740  | 400068.25     | 2199673.61 | Картометрический<br>метод                              | 5.0   | Закрепление<br>отсутствует  |
| 1741  | 400065.62     | 2199672.84 | Картометрический<br>метод                              | 5.0   | Закрепление<br>отсутствует  |
| 1742  | 400063.06     | 2199672.57 | Картометрический<br>метод                              | 5.0   | Закрепление<br>отсутствует  |
| 1743  | 400059.25     | 2199673.01 | Картометрический<br>метод                              | 5.0   | Закрепление<br>отсутствует  |
| 1744  | 400055.67     | 2199674.46 | Картометрический<br>метод                              | 5.0   | Закрепление<br>отсутствует  |
| 1745  | 400052.87     | 2199676.54 | Картометрический<br>метод                              | 5.0   | Закрепление<br>отсутствует  |
| 1746  | 400050.32     | 2199679.76 | Картометрический<br>метод                              | 5.0   | Закрепление<br>отсутствует  |
| 1747  | 400049.76     | 2199680.74 | Картометрический<br>метод                              | 5.0   | Закрепление<br>отсутствует  |
| 1748  | 400042.52     | 2199677.54 | Картометрический<br>метод                              | 5.0   | Закрепление<br>отсутствует  |
| 1749  | 400078.09     | 2199626.69 | Картометрический<br>метод                              | 5.0   | Закрепление<br>отсутствует  |
| 1750  | 400083.29     | 2199619.26 | Картометрический<br>метод                              | 5.0   | Закрепление<br>отсутствует  |
| 1751  | 400087.63     | 2199613.04 | Картометрический<br>метод                              | 5.0   | Закрепление<br>отсутствует  |
| 1752  | 400091.30     | 2199607.70 | Картометрический<br>метод                              | 5.0   | Закрепление<br>отсутствует  |
| 1753  | 400123.91     | 2199629.55 | Картометрический<br>метод                              | 5.0   | Закрепление<br>отсутствует  |
| 1754  | 400154.81     | 2199584.57 | Картометрический<br>метод                              | 5.0   | Закрепление<br>отсутствует  |
|   |               |            |  |   |   |



| 2. Сведения о характерных точках границ объекта |               |            |  |   |   |
|---|---------------|------------|--|---|---|
| Обозначение<br>характерных точек<br>границ      | Координаты, м |            | Метод<br>определения<br>координат<br>характерной точки | Средняя<br>квадратическая<br>погрешность<br>положения<br>характерной<br>точки (Mt), м | Описание<br>обозначения<br>точки на<br>местности (при<br>наличии) |
|   | X             | Y          |  |   |   |
| 1   | 2             | 3          | 4  | 5   | 6   |
| 1755  | 400123.22     | 2199560.81 | Картометрический<br>метод                              | 5.0   | Закрепление<br>отсутствует  |
| 1756  | 400134.61     | 2199544.10 | Картометрический<br>метод                              | 5.0   | Закрепление<br>отсутствует  |
| 1757  | 400160.60     | 2199505.94 | Картометрический<br>метод                              | 5.0   | Закрепление<br>отсутствует  |
| 1758  | 400190.98     | 2199518.14 | Картометрический<br>метод                              | 5.0   | Закрепление<br>отсутствует  |
| 1759  | 400158.06     | 2199600.17 | Картометрический<br>метод                              | 5.0   | Закрепление<br>отсутствует  |
| 1760  | 400156.87     | 2199606.73 | Картометрический<br>метод                              | 5.0   | Закрепление<br>отсутствует  |
| 1761  | 400153.23     | 2199612.22 | Картометрический<br>метод                              | 5.0   | Закрепление<br>отсутствует  |
| 1762  | 400137.95     | 2199650.27 | Картометрический<br>метод                              | 5.0   | Закрепление<br>отсутствует  |
| 1763  | 400122.07     | 2199689.83 | Картометрический<br>метод                              | 5.0   | Закрепление<br>отсутствует  |
| 1764  | 400121.05     | 2199691.42 | Картометрический<br>метод                              | 5.0   | Закрепление<br>отсутствует  |
| 1765  | 400119.40     | 2199692.56 | Картометрический<br>метод                              | 5.0   | Закрепление<br>отсутствует  |
| 1737  | 400117.37     | 2199692.95 | Картометрический<br>метод                              | 5.0   | Закрепление<br>отсутствует  |
| 1766  | 400859.65     | 2199785.25 | Картометрический<br>метод                              | 5.0   | Закрепление<br>отсутствует  |
| 1767  | 400846.27     | 2199704.75 | Картометрический<br>метод                              | 5.0   | Закрепление<br>отсутствует  |
| 1768  | 400862.48     | 2199704.13 | Картометрический<br>метод                              | 5.0   | Закрепление<br>отсутствует  |
| 1769  | 400867.00     | 2199666.03 | Картометрический<br>метод                              | 5.0   | Закрепление<br>отсутствует  |
| 1770  | 400869.18     | 2199666.37 | Картометрический<br>метод                              | 5.0   | Закрепление<br>отсутствует  |
| 1771  | 400873.90     | 2199654.00 | Картометрический<br>метод                              | 5.0   | Закрепление<br>отсутствует  |
| 1772  | 400889.20     | 2199656.63 | Картометрический<br>метод                              | 5.0   | Закрепление<br>отсутствует  |
| 1773  | 400910.25     | 2199599.89 | Картометрический<br>метод                              | 5.0   | Закрепление<br>отсутствует  |
| 1774  | 400938.42     | 2199615.61 | Картометрический<br>метод                              | 5.0   | Закрепление<br>отсутствует  |
| 1775  | 400914.07     | 2199686.40 | Картометрический<br>метод                              | 5.0   | Закрепление<br>отсутствует  |
| 1776  | 400912.76     | 2199731.15 | Картометрический<br>метод                              | 5.0   | Закрепление<br>отсутствует  |
| 1777  | 401004.47     | 2199752.19 | Картометрический<br>метод                              | 5.0   | Закрепление<br>отсутствует  |
| 1778  | 401004.13     | 2199775.44 | Картометрический<br>метод                              | 5.0   | Закрепление<br>отсутствует  |
|   |               |            |  |   |   |



| 2. Сведения о характерных точках границ объекта |               |            |  |   |   |
|---|---------------|------------|--|---|---|
| Обозначение<br>характерных точек<br>границ      | Координаты, м |            | Метод<br>определения<br>координат<br>характерной точки | Средняя<br>квадратическая<br>погрешность<br>положения<br>характерной<br>точки (Mt), м | Описание<br>обозначения<br>точки на<br>местности (при<br>наличии) |
|   | X             | Y          |  |   |   |
| 1   | 2             | 3          | 4  | 5   | 6   |
| 1779  | 401001.39     | 2199776.81 | Картометрический<br>метод                              | 5.0   | Закрепление<br>отсутствует  |
| 1780  | 400993.55     | 2199769.83 | Картометрический<br>метод                              | 5.0   | Закрепление<br>отсутствует  |
| 1781  | 400985.64     | 2199768.65 | Картометрический<br>метод                              | 5.0   | Закрепление<br>отсутствует  |
| 1782  | 400971.36     | 2199768.54 | Картометрический<br>метод                              | 5.0   | Закрепление<br>отсутствует  |
| 1783  | 400955.72     | 2199772.16 | Картометрический<br>метод                              | 5.0   | Закрепление<br>отсутствует  |
| 1784  | 400935.08     | 2199780.39 | Картометрический<br>метод                              | 5.0   | Закрепление<br>отсутствует  |
| 1785  | 400920.91     | 2199781.93 | Картометрический<br>метод                              | 5.0   | Закрепление<br>отсутствует  |
| 1786  | 400913.03     | 2199781.83 | Картометрический<br>метод                              | 5.0   | Закрепление<br>отсутствует  |
| 1787  | 400895.78     | 2199778.94 | Картометрический<br>метод                              | 5.0   | Закрепление<br>отсутствует  |
| 1788  | 400884.19     | 2199774.19 | Картометрический<br>метод                              | 5.0   | Закрепление<br>отсутствует  |
| 1789  | 400873.23     | 2199774.00 | Картометрический<br>метод                              | 5.0   | Закрепление<br>отсутствует  |
| 1766  | 400859.65     | 2199785.25 | Картометрический<br>метод                              | 5.0   | Закрепление<br>отсутствует  |
| 1790  | 400846.59     | 2199917.06 | Картометрический<br>метод                              | 5.0   | Закрепление<br>отсутствует  |
| 1791  | 400840.74     | 2199916.84 | Картометрический<br>метод                              | 5.0   | Закрепление<br>отсутствует  |
| 1792  | 400847.88     | 2199906.35 | Картометрический<br>метод                              | 5.0   | Закрепление<br>отсутствует  |
| 1793  | 400855.16     | 2199906.47 | Картометрический<br>метод                              | 5.0   | Закрепление<br>отсутствует  |
| 1794  | 400864.69     | 2199911.79 | Картометрический<br>метод                              | 5.0   | Закрепление<br>отсутствует  |
| 1795  | 400873.74     | 2199911.36 | Картометрический<br>метод                              | 5.0   | Закрепление<br>отсутствует  |
| 1796  | 400883.85     | 2199907.76 | Картометрический<br>метод                              | 5.0   | Закрепление<br>отсутствует  |
| 1797  | 400892.83     | 2199901.93 | Картометрический<br>метод                              | 5.0   | Закрепление<br>отсутствует  |
| 1798  | 400901.50     | 2199888.20 | Картометрический<br>метод                              | 5.0   | Закрепление<br>отсутствует  |
| 1799  | 400901.69     | 2199866.33 | Картометрический<br>метод                              | 5.0   | Закрепление<br>отсутствует  |
| 1800  | 400900.67     | 2199858.34 | Картометрический<br>метод                              | 5.0   | Закрепление<br>отсутствует  |
| 1801  | 400895.52     | 2199843.94 | Картометрический<br>метод                              | 5.0   | Закрепление<br>отсутствует  |
| 1802  | 400894.56     | 2199833.37 | Картометрический<br>метод                              | 5.0   | Закрепление<br>отсутствует  |
|   |               |            |  |   |   |



| 2. Сведения о характерных точках границ объекта |               |            |  |   |   |
|---|---------------|------------|--|---|---|
| Обозначение<br>характерных точек<br>границ      | Координаты, м |            | Метод<br>определения<br>координат<br>характерной точки | Средняя<br>квадратическая<br>погрешность<br>положения<br>характерной<br>точки (Mt), м | Описание<br>обозначения<br>точки на<br>местности (при<br>наличии) |
|   | X             | Y          |  |   |   |
| 1   | 2             | 3          | 4  | 5   | 6   |
| 1803  | 400957.28     | 2199800.19 | Картометрический<br>метод                              | 5.0   | Закрепление<br>отсутствует  |
| 1804  | 400956.66     | 2199804.01 | Картометрический<br>метод                              | 5.0   | Закрепление<br>отсутствует  |
| 1805  | 400955.17     | 2199810.37 | Картометрический<br>метод                              | 5.0   | Закрепление<br>отсутствует  |
| 1806  | 400953.27     | 2199816.64 | Картометрический<br>метод                              | 5.0   | Закрепление<br>отсутствует  |
| 1807  | 400950.97     | 2199822.77 | Картометрический<br>метод                              | 5.0   | Закрепление<br>отсутствует  |
| 1808  | 400948.27     | 2199828.73 | Картометрический<br>метод                              | 5.0   | Закрепление<br>отсутствует  |
| 1809  | 400945.19     | 2199834.50 | Картометрический<br>метод                              | 5.0   | Закрепление<br>отсутствует  |
| 1810  | 400945.01     | 2199834.78 | Картометрический<br>метод                              | 5.0   | Закрепление<br>отсутствует  |
| 1811  | 400944.66     | 2199836.58 | Картометрический<br>метод                              | 5.0   | Закрепление<br>отсутствует  |
| 1812  | 400943.19     | 2199842.94 | Картометрический<br>метод                              | 5.0   | Закрепление<br>отсутствует  |
| 1813  | 400941.29     | 2199849.20 | Картометрический<br>метод                              | 5.0   | Закрепление<br>отсутствует  |
| 1814  | 400938.98     | 2199855.34 | Картометрический<br>метод                              | 5.0   | Закрепление<br>отсутствует  |
| 1815  | 400936.28     | 2199861.28 | Картометрический<br>метод                              | 5.0   | Закрепление<br>отсутствует  |
| 1816  | 400933.20     | 2199867.07 | Картометрический<br>метод                              | 5.0   | Закрепление<br>отсутствует  |
| 1817  | 400929.75     | 2199872.64 | Картометрический<br>метод                              | 5.0   | Закрепление<br>отсутствует  |
| 1818  | 400925.92     | 2199877.95 | Картометрический<br>метод                              | 5.0   | Закрепление<br>отсутствует  |
| 1819  | 400921.78     | 2199882.99 | Картометрический<br>метод                              | 5.0   | Закрепление<br>отсутствует  |
| 1820  | 400917.30     | 2199887.77 | Картометрический<br>метод                              | 5.0   | Закрепление<br>отсутствует  |
| 1821  | 400912.53     | 2199892.26 | Картометрический<br>метод                              | 5.0   | Закрепление<br>отсутствует  |
| 1822  | 400907.47     | 2199896.40 | Картометрический<br>метод                              | 5.0   | Закрепление<br>отсутствует  |
| 1823  | 400902.15     | 2199900.21 | Картометрический<br>метод                              | 5.0   | Закрепление<br>отсутствует  |
| 1824  | 400896.60     | 2199903.67 | Картометрический<br>метод                              | 5.0   | Закрепление<br>отсутствует  |
| 1825  | 400890.82     | 2199906.76 | Картометрический<br>метод                              | 5.0   | Закрепление<br>отсутствует  |
| 1826  | 400884.87     | 2199909.45 | Картометрический<br>метод                              | 5.0   | Закрепление<br>отсутствует  |
| 1827  | 400878.74     | 2199911.76 | Картометрический<br>метод                              | 5.0   | Закрепление<br>отсутствует  |
|   |               |            |  |   |   |



| 2. Сведения о характерных точках границ объекта |               |            |  |   |   |
|---|---------------|------------|--|---|---|
| Обозначение<br>характерных точек<br>границ      | Координаты, м |            | Метод<br>определения<br>координат<br>характерной точки | Средняя<br>квадратическая<br>погрешность<br>положения<br>характерной<br>точки (Mt), м | Описание<br>обозначения<br>точки на<br>местности (при<br>наличии) |
|   | X             | Y          |  |   |   |
| 1   | 2             | 3          | 4  | 5   | 6   |
| 1828  | 400872.47     | 2199913.65 | Картометрический<br>метод                              | 5.0   | Закрепление<br>отсутствует  |
| 1829  | 400866.10     | 2199915.15 | Картометрический<br>метод                              | 5.0   | Закрепление<br>отсутствует  |
| 1830  | 400859.65     | 2199916.20 | Картометрический<br>метод                              | 5.0   | Закрепление<br>отсутствует  |
| 1831  | 400853.14     | 2199916.85 | Картометрический<br>метод                              | 5.0   | Закрепление<br>отсутствует  |
| 1790  | 400846.59     | 2199917.06 | Картометрический<br>метод                              | 5.0   | Закрепление<br>отсутствует  |
| 1832  | 397955.55     | 2200252.29 | Картометрический<br>метод                              | 5.0   | Закрепление<br>отсутствует  |
| 1833  | 397936.54     | 2200247.14 | Картометрический<br>метод                              | 5.0   | Закрепление<br>отсутствует  |
| 1834  | 397901.63     | 2200223.45 | Картометрический<br>метод                              | 5.0   | Закрепление<br>отсутствует  |
| 1835  | 397889.62     | 2200211.39 | Картометрический<br>метод                              | 5.0   | Закрепление<br>отсутствует  |
| 1836  | 397879.67     | 2200202.07 | Картометрический<br>метод                              | 5.0   | Закрепление<br>отсутствует  |
| 1837  | 397863.67     | 2200171.78 | Картометрический<br>метод                              | 5.0   | Закрепление<br>отсутствует  |
| 1838  | 397819.17     | 2200153.68 | Картометрический<br>метод                              | 5.0   | Закрепление<br>отсутствует  |
| 1839  | 397817.67     | 2200153.07 | Картометрический<br>метод                              | 5.0   | Закрепление<br>отсутствует  |
| 1840  | 397806.95     | 2200144.65 | Картометрический<br>метод                              | 5.0   | Закрепление<br>отсутствует  |
| 1841  | 397801.97     | 2200140.74 | Картометрический<br>метод                              | 5.0   | Закрепление<br>отсутствует  |
| 1842  | 397792.71     | 2200114.54 | Картометрический<br>метод                              | 5.0   | Закрепление<br>отсутствует  |
| 1843  | 397782.85     | 2200105.95 | Картометрический<br>метод                              | 5.0   | Закрепление<br>отсутствует  |
| 1844  | 397746.94     | 2200074.69 | Картометрический<br>метод                              | 5.0   | Закрепление<br>отсутствует  |
| 1845  | 397734.14     | 2200072.04 | Картометрический<br>метод                              | 5.0   | Закрепление<br>отсутствует  |
| 1846  | 397717.85     | 2200062.79 | Картометрический<br>метод                              | 5.0   | Закрепление<br>отсутствует  |
| 1847  | 397706.11     | 2200051.63 | Картометрический<br>метод                              | 5.0   | Закрепление<br>отсутствует  |
| 1848  | 397682.74     | 2200029.43 | Картометрический<br>метод                              | 5.0   | Закрепление<br>отсутствует  |
| 1849  | 397651.54     | 2200047.86 | Картометрический<br>метод                              | 5.0   | Закрепление<br>отсутствует  |
| 1850  | 397636.53     | 2200045.36 | Картометрический<br>метод                              | 5.0   | Закрепление<br>отсутствует  |
| 1851  | 397628.00     | 2200043.94 | Картометрический<br>метод                              | 5.0   | Закрепление<br>отсутствует  |
|   |               |            |  |   |   |



| 2. Сведения о характерных точках границ объекта |               |            |  |   |   |
|---|---------------|------------|--|---|---|
| Обозначение<br>характерных точек<br>границ      | Координаты, м |            | Метод<br>определения<br>координат<br>характерной точки | Средняя<br>квадратическая<br>погрешность<br>положения<br>характерной<br>точки (Mt), м | Описание<br>обозначения<br>точки на<br>местности (при<br>наличии) |
|   | X             | Y          |  |   |   |
| 1   | 2             | 3          | 4  | 5   | 6   |
| 1852  | 397610.89     | 2200029.25 | Картометрический<br>метод                              | 5.0   | Закрепление<br>отсутствует  |
| 1853  | 397606.36     | 2199999.80 | Картометрический<br>метод                              | 5.0   | Закрепление<br>отсутствует  |
| 1854  | 397589.49     | 2199985.89 | Картометрический<br>метод                              | 5.0   | Закрепление<br>отсутствует  |
| 1855  | 397567.55     | 2199967.78 | Картометрический<br>метод                              | 5.0   | Закрепление<br>отсутствует  |
| 1856  | 397436.14     | 2199864.83 | Картометрический<br>метод                              | 5.0   | Закрепление<br>отсутствует  |
| 1857  | 397454.65     | 2199854.61 | Картометрический<br>метод                              | 5.0   | Закрепление<br>отсутствует  |
| 1858  | 397459.97     | 2199852.66 | Картометрический<br>метод                              | 5.0   | Закрепление<br>отсутствует  |
| 1859  | 397460.13     | 2199853.44 | Картометрический<br>метод                              | 5.0   | Закрепление<br>отсутствует  |
| 1860  | 397463.30     | 2199856.04 | Картометрический<br>метод                              | 5.0   | Закрепление<br>отсутствует  |
| 1861  | 397475.80     | 2199868.33 | Картометрический<br>метод                              | 5.0   | Закрепление<br>отсутствует  |
| 1862  | 397484.59     | 2199874.38 | Картометрический<br>метод                              | 5.0   | Закрепление<br>отсутствует  |
| 1863  | 397498.86     | 2199882.97 | Картометрический<br>метод                              | 5.0   | Закрепление<br>отсутствует  |
| 1864  | 397513.31     | 2199894.10 | Картометрический<br>метод                              | 5.0   | Закрепление<br>отсутствует  |
| 1865  | 397529.72     | 2199904.05 | Картометрический<br>метод                              | 5.0   | Закрепление<br>отсутствует  |
| 1866  | 397542.02     | 2199911.44 | Картометрический<br>метод                              | 5.0   | Закрепление<br>отсутствует  |
| 1867  | 397550.14     | 2199914.83 | Картометрический<br>метод                              | 5.0   | Закрепление<br>отсутствует  |
| 1868  | 397561.10     | 2199919.40 | Картометрический<br>метод                              | 5.0   | Закрепление<br>отсутствует  |
| 1869  | 397570.74     | 2199928.83 | Картометрический<br>метод                              | 5.0   | Закрепление<br>отсутствует  |
| 1870  | 397575.39     | 2199934.45 | Картометрический<br>метод                              | 5.0   | Закрепление<br>отсутствует  |
| 1871  | 397578.17     | 2199937.81 | Картометрический<br>метод                              | 5.0   | Закрепление<br>отсутствует  |
| 1872  | 397585.00     | 2199948.55 | Картометрический<br>метод                              | 5.0   | Закрепление<br>отсутствует  |
| 1873  | 397592.62     | 2199960.65 | Картометрический<br>метод                              | 5.0   | Закрепление<br>отсутствует  |
| 1874  | 397597.31     | 2199966.71 | Картометрический<br>метод                              | 5.0   | Закрепление<br>отсутствует  |
| 1875  | 397605.83     | 2199970.72 | Картометрический<br>метод                              | 5.0   | Закрепление<br>отсутствует  |
| 1876  | 397614.03     | 2199973.64 | Картометрический<br>метод                              | 5.0   | Закрепление<br>отсутствует  |
|   |               |            |  |   |   |



| 2. Сведения о характерных точках границ объекта |               |            |  |   |   |
|---|---------------|------------|--|---|---|
| Обозначение<br>характерных точек<br>границ      | Координаты, м |            | Метод<br>определения<br>координат<br>характерной точки | Средняя<br>квадратическая<br>погрешность<br>положения<br>характерной<br>точки (Mt), м | Описание<br>обозначения<br>точки на<br>местности (при<br>наличии) |
|   | X             | Y          |  |   |   |
| 1   | 2             | 3          | 4  | 5   | 6   |
| 1877  | 397622.82     | 2199975.58 | Картометрический<br>метод                              | 5.0   | Закрепление<br>отсутствует  |
| 1878  | 397629.38     | 2199975.26 | Картометрический<br>метод                              | 5.0   | Закрепление<br>отсутствует  |
| 1879  | 397642.86     | 2199973.68 | Картометрический<br>метод                              | 5.0   | Закрепление<br>отсутствует  |
| 1880  | 397645.99     | 2199976.19 | Картометрический<br>метод                              | 5.0   | Закрепление<br>отсутствует  |
| 1881  | 397646.27     | 2199982.18 | Картометрический<br>метод                              | 5.0   | Закрепление<br>отсутствует  |
| 1882  | 397638.34     | 2199987.00 | Картометрический<br>метод                              | 5.0   | Закрепление<br>отсутствует  |
| 1883  | 397630.52     | 2199990.32 | Картометрический<br>метод                              | 5.0   | Закрепление<br>отсутствует  |
| 1884  | 397626.03     | 2199993.06 | Картометрический<br>метод                              | 5.0   | Закрепление<br>отсутствует  |
| 1885  | 397622.82     | 2199998.24 | Картометрический<br>метод                              | 5.0   | Закрепление<br>отсутствует  |
| 1886  | 397622.63     | 2200012.88 | Картометрический<br>метод                              | 5.0   | Закрепление<br>отсутствует  |
| 1887  | 397626.31     | 2200021.12 | Картометрический<br>метод                              | 5.0   | Закрепление<br>отсутствует  |
| 1888  | 397632.47     | 2200026.45 | Картометрический<br>метод                              | 5.0   | Закрепление<br>отсутствует  |
| 1889  | 397638.72     | 2200028.40 | Картометрический<br>метод                              | 5.0   | Закрепление<br>отсутствует  |
| 1890  | 397647.38     | 2200028.58 | Картометрический<br>метод                              | 5.0   | Закрепление<br>отсутствует  |
| 1891  | 397659.94     | 2200021.25 | Картометрический<br>метод                              | 5.0   | Закрепление<br>отсутствует  |
| 1892  | 397670.18     | 2200014.20 | Картометрический<br>метод                              | 5.0   | Закрепление<br>отсутствует  |
| 1893  | 397681.17     | 2200010.96 | Картометрический<br>метод                              | 5.0   | Закрепление<br>отсутствует  |
| 1894  | 397689.52     | 2200012.95 | Картометрический<br>метод                              | 5.0   | Закрепление<br>отсутствует  |
| 1895  | 397699.87     | 2200019.39 | Картометрический<br>метод                              | 5.0   | Закрепление<br>отсутствует  |
| 1896  | 397733.28     | 2200051.40 | Картометрический<br>метод                              | 5.0   | Закрепление<br>отсутствует  |
| 1897  | 397740.90     | 2200054.13 | Картометрический<br>метод                              | 5.0   | Закрепление<br>отсутствует  |
| 1898  | 397747.54     | 2200055.30 | Картометрический<br>метод                              | 5.0   | Закрепление<br>отсутствует  |
| 1899  | 397756.92     | 2200053.73 | Картометрический<br>метод                              | 5.0   | Закрепление<br>отсутствует  |
| 1900  | 397757.16     | 2200053.58 | Картометрический<br>метод                              | 5.0   | Закрепление<br>отсутствует  |
| 1901  | 397765.81     | 2200054.26 | Картометрический<br>метод                              | 5.0   | Закрепление<br>отсутствует  |
|   |               |            |  |   |   |



| 2. Сведения о характерных точках границ объекта |               |            |  |   |   |
|---|---------------|------------|--|---|---|
| Обозначение<br>характерных точек<br>границ      | Координаты, м |            | Метод<br>определения<br>координат<br>характерной точки | Средняя<br>квадратическая<br>погрешность<br>положения<br>характерной<br>точки (Mt), м | Описание<br>обозначения<br>точки на<br>местности (при<br>наличии) |
|   | X             | Y          |  |   |   |
| 1   | 2             | 3          | 4  | 5   | 6   |
| 1902  | 397804.98     | 2200092.76 | Картометрический<br>метод                              | 5.0   | Закрепление<br>отсутствует  |
| 1903  | 397824.34     | 2200104.78 | Картометрический<br>метод                              | 5.0   | Закрепление<br>отсутствует  |
| 1904  | 397816.86     | 2200105.07 | Картометрический<br>метод                              | 5.0   | Закрепление<br>отсутствует  |
| 1905  | 397810.66     | 2200107.86 | Картометрический<br>метод                              | 5.0   | Закрепление<br>отсутствует  |
| 1906  | 397808.80     | 2200115.61 | Картометрический<br>метод                              | 5.0   | Закрепление<br>отсутствует  |
| 1907  | 397808.80     | 2200125.85 | Картометрический<br>метод                              | 5.0   | Закрепление<br>отсутствует  |
| 1908  | 397812.76     | 2200131.10 | Картометрический<br>метод                              | 5.0   | Закрепление<br>отсутствует  |
| 1909  | 397829.49     | 2200138.85 | Картометрический<br>метод                              | 5.0   | Закрепление<br>отсутствует  |
| 1910  | 397841.99     | 2200143.53 | Картометрический<br>метод                              | 5.0   | Закрепление<br>отсутствует  |
| 1911  | 397854.69     | 2200148.41 | Картометрический<br>метод                              | 5.0   | Закрепление<br>отсутствует  |
| 1912  | 397864.84     | 2200156.21 | Картометрический<br>метод                              | 5.0   | Закрепление<br>отсутствует  |
| 1913  | 397870.90     | 2200165.00 | Картометрический<br>метод                              | 5.0   | Закрепление<br>отсутствует  |
| 1914  | 397879.32     | 2200174.07 | Картометрический<br>метод                              | 5.0   | Закрепление<br>отсутствует  |
| 1915  | 397886.38     | 2200182.93 | Картометрический<br>метод                              | 5.0   | Закрепление<br>отсутствует  |
| 1916  | 397898.55     | 2200196.15 | Картометрический<br>метод                              | 5.0   | Закрепление<br>отсутствует  |
| 1917  | 397909.65     | 2200205.87 | Картометрический<br>метод                              | 5.0   | Закрепление<br>отсутствует  |
| 1918  | 397926.50     | 2200217.94 | Картометрический<br>метод                              | 5.0   | Закрепление<br>отсутствует  |
| 1919  | 397941.07     | 2200225.75 | Картометрический<br>метод                              | 5.0   | Закрепление<br>отсутствует  |
| 1920  | 397955.95     | 2200232.81 | Картометрический<br>метод                              | 5.0   | Закрепление<br>отсутствует  |
| 1921  | 397959.64     | 2200233.93 | Картометрический<br>метод                              | 5.0   | Закрепление<br>отсутствует  |
| 1832  | 397955.55     | 2200252.29 | Картометрический<br>метод                              | 5.0   | Закрепление<br>отсутствует  |
| 1922  | 400233.86     | 2200027.24 | Картометрический<br>метод                              | 5.0   | Закрепление<br>отсутствует  |
| 1923  | 400207.88     | 2200014.72 | Картометрический<br>метод                              | 5.0   | Закрепление<br>отсутствует  |
| 1924  | 400209.04     | 2200013.69 | Картометрический<br>метод                              | 5.0   | Закрепление<br>отсутствует  |
| 1925  | 400221.15     | 2200002.93 | Картометрический<br>метод                              | 5.0   | Закрепление<br>отсутствует  |
|   |               |            |  |   |   |



| 2. Сведения о характерных точках границ объекта |               |            |  |   |   |
|---|---------------|------------|--|---|---|
| Обозначение<br>характерных точек<br>границ      | Координаты, м |            | Метод<br>определения<br>координат<br>характерной точки | Средняя<br>квадратическая<br>погрешность<br>положения<br>характерной<br>точки (Mt), м | Описание<br>обозначения<br>точки на<br>местности (при<br>наличии) |
|   | X             | Y          |  |   |   |
| 1   | 2             | 3          | 4  | 5   | 6   |
| 1926  | 400247.10     | 2199949.53 | Картометрический<br>метод                              | 5.0   | Закрепление<br>отсутствует  |
| 1927  | 400264.43     | 2199909.86 | Картометрический<br>метод                              | 5.0   | Закрепление<br>отсутствует  |
| 1928  | 400299.02     | 2199896.12 | Картометрический<br>метод                              | 5.0   | Закрепление<br>отсутствует  |
| 1929  | 400297.47     | 2199905.56 | Картометрический<br>метод                              | 5.0   | Закрепление<br>отсутствует  |
| 1930  | 400294.03     | 2199916.25 | Картометрический<br>метод                              | 5.0   | Закрепление<br>отсутствует  |
| 1931  | 400272.79     | 2199969.87 | Картометрический<br>метод                              | 5.0   | Закрепление<br>отсутствует  |
| 1932  | 400269.46     | 2199976.77 | Картометрический<br>метод                              | 5.0   | Закрепление<br>отсутствует  |
| 1933  | 400244.30     | 2200018.07 | Картометрический<br>метод                              | 5.0   | Закрепление<br>отсутствует  |
| 1922  | 400233.86     | 2200027.24 | Картометрический<br>метод                              | 5.0   | Закрепление<br>отсутствует  |
| 1934  | 397108.93     | 2200342.40 | Картометрический<br>метод                              | 5.0   | Закрепление<br>отсутствует  |
| 1935  | 397012.44     | 2200315.39 | Картометрический<br>метод                              | 5.0   | Закрепление<br>отсутствует  |
| 1936  | 396989.45     | 2200272.75 | Картометрический<br>метод                              | 5.0   | Закрепление<br>отсутствует  |
| 1937  | 396957.96     | 2200274.74 | Картометрический<br>метод                              | 5.0   | Закрепление<br>отсутствует  |
| 1938  | 396955.35     | 2200259.70 | Картометрический<br>метод                              | 5.0   | Закрепление<br>отсутствует  |
| 1939  | 397054.12     | 2200194.27 | Картометрический<br>метод                              | 5.0   | Закрепление<br>отсутствует  |
| 1940  | 397252.32     | 2200018.88 | Картометрический<br>метод                              | 5.0   | Закрепление<br>отсутствует  |
| 1941  | 397252.41     | 2200030.13 | Картометрический<br>метод                              | 5.0   | Закрепление<br>отсутствует  |
| 1942  | 397261.34     | 2200084.35 | Картометрический<br>метод                              | 5.0   | Закрепление<br>отсутствует  |
| 1943  | 397236.26     | 2200098.50 | Картометрический<br>метод                              | 5.0   | Закрепление<br>отсутствует  |
| 1944  | 397122.50     | 2200176.77 | Картометрический<br>метод                              | 5.0   | Закрепление<br>отсутствует  |
| 1945  | 397104.31     | 2200193.99 | Картометрический<br>метод                              | 5.0   | Закрепление<br>отсутствует  |
| 1946  | 397069.16     | 2200222.68 | Картометрический<br>метод                              | 5.0   | Закрепление<br>отсутствует  |
| 1947  | 397097.05     | 2200256.84 | Картометрический<br>метод                              | 5.0   | Закрепление<br>отсутствует  |
| 1948  | 397180.91     | 2200309.57 | Картометрический<br>метод                              | 5.0   | Закрепление<br>отсутствует  |
| 1949  | 397155.86     | 2200321.02 | Картометрический<br>метод                              | 5.0   | Закрепление<br>отсутствует  |
|   |               |            |  |   |   |



| 2. Сведения о характерных точках границ объекта |               |            |  |   |   |
|---|---------------|------------|--|---|---|
| Обозначение<br>характерных точек<br>границ      | Координаты, м |            | Метод<br>определения<br>координат<br>характерной точки | Средняя<br>квадратическая<br>погрешность<br>положения<br>характерной<br>точки (Mt), м | Описание<br>обозначения<br>точки на<br>местности (при<br>наличии) |
|   | X             | Y          |  |   |   |
| 1   | 2             | 3          | 4  | 5   | 6   |
| 1934  | 397108.93     | 2200342.40 | Картометрический<br>метод                              | 5.0   | Закрепление<br>отсутствует  |
| 1950  | 399873.39     | 2200421.45 | Картометрический<br>метод                              | 5.0   | Закрепление<br>отсутствует  |
| 1951  | 399842.79     | 2200399.37 | Картометрический<br>метод                              | 5.0   | Закрепление<br>отсутствует  |
| 1952  | 399874.60     | 2200380.65 | Картометрический<br>метод                              | 5.0   | Закрепление<br>отсутствует  |
| 1953  | 399890.22     | 2200366.53 | Картометрический<br>метод                              | 5.0   | Закрепление<br>отсутствует  |
| 1954  | 399894.91     | 2200352.39 | Картометрический<br>метод                              | 5.0   | Закрепление<br>отсутствует  |
| 1955  | 399938.40     | 2200292.84 | Картометрический<br>метод                              | 5.0   | Закрепление<br>отсутствует  |
| 1956  | 399968.73     | 2200260.39 | Картометрический<br>метод                              | 5.0   | Закрепление<br>отсутствует  |
| 1957  | 399978.72     | 2200244.81 | Картометрический<br>метод                              | 5.0   | Закрепление<br>отсутствует  |
| 1958  | 400016.77     | 2200189.84 | Картометрический<br>метод                              | 5.0   | Закрепление<br>отсутствует  |
| 1959  | 400178.29     | 2200047.41 | Картометрический<br>метод                              | 5.0   | Закрепление<br>отсутствует  |
| 1960  | 400176.28     | 2200043.08 | Картометрический<br>метод                              | 5.0   | Закрепление<br>отсутствует  |
| 1961  | 400191.92     | 2200030.03 | Картометрический<br>метод                              | 5.0   | Закрепление<br>отсутствует  |
| 1962  | 400193.13     | 2200029.01 | Картометрический<br>метод                              | 5.0   | Закрепление<br>отсутствует  |
| 1963  | 400217.52     | 2200046.65 | Картометрический<br>метод                              | 5.0   | Закрепление<br>отсутствует  |
| 1964  | 400213.93     | 2200052.90 | Картометрический<br>метод                              | 5.0   | Закрепление<br>отсутствует  |
| 1965  | 400117.86     | 2200126.15 | Картометрический<br>метод                              | 5.0   | Закрепление<br>отсутствует  |
| 1966  | 400064.76     | 2200172.99 | Картометрический<br>метод                              | 5.0   | Закрепление<br>отсутствует  |
| 1967  | 400034.33     | 2200199.54 | Картометрический<br>метод                              | 5.0   | Закрепление<br>отсутствует  |
| 1968  | 400025.97     | 2200209.69 | Картометрический<br>метод                              | 5.0   | Закрепление<br>отсутствует  |
| 1969  | 400005.09     | 2200236.84 | Картометрический<br>метод                              | 5.0   | Закрепление<br>отсутствует  |
| 1970  | 399973.77     | 2200286.51 | Картометрический<br>метод                              | 5.0   | Закрепление<br>отсутствует  |
| 1971  | 399901.12     | 2200393.68 | Картометрический<br>метод                              | 5.0   | Закрепление<br>отсутствует  |
| 1972  | 399879.78     | 2200417.09 | Картометрический<br>метод                              | 5.0   | Закрепление<br>отсутствует  |
| 1950  | 399873.39     | 2200421.45 | Картометрический<br>метод                              | 5.0   | Закрепление<br>отсутствует  |
|   |               |            |  |   |   |



| 2. Сведения о характерных точках границ объекта |               |            |  |   |   |
|---|---------------|------------|--|---|---|
| Обозначение<br>характерных точек<br>границ      | Координаты, м |            | Метод<br>определения<br>координат<br>характерной точки | Средняя<br>квадратическая<br>погрешность<br>положения<br>характерной<br>точки (Mt), м | Описание<br>обозначения<br>точки на<br>местности (при<br>наличии) |
|   | X             | Y          |  |   |   |
| 1   | 2             | 3          | 4  | 5   | 6   |
| 1973  | 399904.22     | 2200474.27 | Картометрический<br>метод                              | 5.0   | Закрепление<br>отсутствует  |
| 1974  | 399885.95     | 2200465.15 | Картометрический<br>метод                              | 5.0   | Закрепление<br>отсутствует  |
| 1975  | 399898.76     | 2200445.67 | Картометрический<br>метод                              | 5.0   | Закрепление<br>отсутствует  |
| 1976  | 399923.67     | 2200408.68 | Картометрический<br>метод                              | 5.0   | Закрепление<br>отсутствует  |
| 1977  | 399956.49     | 2200359.60 | Картометрический<br>метод                              | 5.0   | Закрепление<br>отсутствует  |
| 1978  | 399987.67     | 2200313.06 | Картометрический<br>метод                              | 5.0   | Закрепление<br>отсутствует  |
| 1979  | 400007.65     | 2200282.04 | Картометрический<br>метод                              | 5.0   | Закрепление<br>отсутствует  |
| 1980  | 400040.07     | 2200234.78 | Картометрический<br>метод                              | 5.0   | Закрепление<br>отсутствует  |
| 1981  | 400064.34     | 2200210.21 | Картометрический<br>метод                              | 5.0   | Закрепление<br>отсутствует  |
| 1982  | 400164.58     | 2200127.72 | Картометрический<br>метод                              | 5.0   | Закрепление<br>отсутствует  |
| 1983  | 400239.17     | 2200069.69 | Картометрический<br>метод                              | 5.0   | Закрепление<br>отсутствует  |
| 1984  | 400259.16     | 2200044.93 | Картометрический<br>метод                              | 5.0   | Закрепление<br>отсутствует  |
| 1985  | 400268.65     | 2200046.48 | Картометрический<br>метод                              | 5.0   | Закрепление<br>отсутствует  |
| 1986  | 400202.55     | 2200124.20 | Картометрический<br>метод                              | 5.0   | Закрепление<br>отсутствует  |
| 1987  | 400191.21     | 2200134.76 | Картометрический<br>метод                              | 5.0   | Закрепление<br>отсутствует  |
| 1988  | 400188.01     | 2200137.39 | Картометрический<br>метод                              | 5.0   | Закрепление<br>отсутствует  |
| 1989  | 400166.16     | 2200156.39 | Картометрический<br>метод                              | 5.0   | Закрепление<br>отсутствует  |
| 1990  | 400131.16     | 2200183.25 | Картометрический<br>метод                              | 5.0   | Закрепление<br>отсутствует  |
| 1991  | 400074.00     | 2200240.54 | Картометрический<br>метод                              | 5.0   | Закрепление<br>отсутствует  |
| 1992  | 400029.70     | 2200305.74 | Картометрический<br>метод                              | 5.0   | Закрепление<br>отсутствует  |
| 1993  | 400005.37     | 2200338.13 | Картометрический<br>метод                              | 5.0   | Закрепление<br>отсутствует  |
| 1994  | 400003.31     | 2200336.67 | Картометрический<br>метод                              | 5.0   | Закрепление<br>отсутствует  |
| 1995  | 399983.70     | 2200363.26 | Картометрический<br>метод                              | 5.0   | Закрепление<br>отсутствует  |
| 1996  | 399965.78     | 2200387.57 | Картометрический<br>метод                              | 5.0   | Закрепление<br>отсутствует  |
| 1997  | 399930.14     | 2200437.30 | Картометрический<br>метод                              | 5.0   | Закрепление<br>отсутствует  |
|   |               |            |  |   |   |



| 2. Сведения о характерных точках границ объекта |               |            |  |   |   |
|---|---------------|------------|--|---|---|
| Обозначение<br>характерных точек<br>границ      | Координаты, м |            | Метод<br>определения<br>координат<br>характерной точки | Средняя<br>квадратическая<br>погрешность<br>положения<br>характерной<br>точки (Mt), м | Описание<br>обозначения<br>точки на<br>местности (при<br>наличии) |
|   | X             | Y          |  |   |   |
| 1   | 2             | 3          | 4  | 5   | 6   |
| 1998  | 399927.33     | 2200440.85 | Картометрический<br>метод                              | 5.0   | Закрепление<br>отсутствует  |
| 1999  | 399923.88     | 2200445.31 | Картометрический<br>метод                              | 5.0   | Закрепление<br>отсутствует  |
| 1973  | 399904.22     | 2200474.27 | Картометрический<br>метод                              | 5.0   | Закрепление<br>отсутствует  |
| 2000  | 400865.23     | 2200218.45 | Картометрический<br>метод                              | 5.0   | Закрепление<br>отсутствует  |
| 2001  | 400802.99     | 2200182.69 | Картометрический<br>метод                              | 5.0   | Закрепление<br>отсутствует  |
| 2002  | 400796.47     | 2200164.70 | Картометрический<br>метод                              | 5.0   | Закрепление<br>отсутствует  |
| 2003  | 400805.05     | 2200151.92 | Картометрический<br>метод                              | 5.0   | Закрепление<br>отсутствует  |
| 2004  | 400783.21     | 2200142.36 | Картометрический<br>метод                              | 5.0   | Закрепление<br>отсутствует  |
| 2005  | 400813.14     | 2200112.31 | Картометрический<br>метод                              | 5.0   | Закрепление<br>отсутствует  |
| 2006  | 400799.80     | 2200110.03 | Картометрический<br>метод                              | 5.0   | Закрепление<br>отсутствует  |
| 2007  | 400793.55     | 2200104.66 | Картометрический<br>метод                              | 5.0   | Закрепление<br>отсутствует  |
| 2008  | 400791.59     | 2200092.97 | Картометрический<br>метод                              | 5.0   | Закрепление<br>отсутствует  |
| 2009  | 400796.31     | 2200059.15 | Картометрический<br>метод                              | 5.0   | Закрепление<br>отсутствует  |
| 2010  | 400878.97     | 2200109.42 | Картометрический<br>метод                              | 5.0   | Закрепление<br>отсутствует  |
| 2011  | 400911.81     | 2200129.19 | Картометрический<br>метод                              | 5.0   | Закрепление<br>отсутствует  |
| 2012  | 400879.11     | 2200193.05 | Картометрический<br>метод                              | 5.0   | Закрепление<br>отсутствует  |
| 2000  | 400865.23     | 2200218.45 | Картометрический<br>метод                              | 5.0   | Закрепление<br>отсутствует  |
| 2013  | 397961.36     | 2200227.10 | Картометрический<br>метод                              | 5.0   | Закрепление<br>отсутствует  |
| 2014  | 397928.15     | 2200212.98 | Картометрический<br>метод                              | 5.0   | Закрепление<br>отсутствует  |
| 2015  | 397914.03     | 2200200.06 | Картометрический<br>метод                              | 5.0   | Закрепление<br>отсутствует  |
| 2016  | 397897.86     | 2200184.47 | Картометрический<br>метод                              | 5.0   | Закрепление<br>отсутствует  |
| 2017  | 397888.86     | 2200171.44 | Картометрический<br>метод                              | 5.0   | Закрепление<br>отсутствует  |
| 2018  | 397876.13     | 2200155.62 | Картометрический<br>метод                              | 5.0   | Закрепление<br>отсутствует  |
| 2019  | 397865.89     | 2200146.63 | Картометрический<br>метод                              | 5.0   | Закрепление<br>отсутствует  |
| 2020  | 397855.03     | 2200140.42 | Картометрический<br>метод                              | 5.0   | Закрепление<br>отсутствует  |
|   |               |            |  |   |   |



| 2. Сведения о характерных точках границ объекта |               |            |  |   |   |
|---|---------------|------------|--|---|---|
| Обозначение<br>характерных точек<br>границ      | Координаты, м |            | Метод<br>определения<br>координат<br>характерной точки | Средняя<br>квадратическая<br>погрешность<br>положения<br>характерной<br>точки (Mt), м | Описание<br>обозначения<br>точки на<br>местности (при<br>наличии) |
|   | X             | Y          |  |   |   |
| 1   | 2             | 3          | 4  | 5   | 6   |
| 2021  | 397831.76     | 2200132.98 | Картометрический<br>метод                              | 5.0   | Закрепление<br>отсутствует  |
| 2022  | 397816.24     | 2200124.92 | Картометрический<br>метод                              | 5.0   | Закрепление<br>отсутствует  |
| 2023  | 397816.24     | 2200114.06 | Картометрический<br>метод                              | 5.0   | Закрепление<br>отсутствует  |
| 2024  | 397822.45     | 2200113.13 | Картометрический<br>метод                              | 5.0   | Закрепление<br>отсутствует  |
| 2025  | 397829.49     | 2200113.07 | Картометрический<br>метод                              | 5.0   | Закрепление<br>отсутствует  |
| 2026  | 397831.33     | 2200113.26 | Картометрический<br>метод                              | 5.0   | Закрепление<br>отсутствует  |
| 2027  | 397836.34     | 2200125.82 | Картометрический<br>метод                              | 5.0   | Закрепление<br>отсутствует  |
| 2028  | 397850.20     | 2200131.64 | Картометрический<br>метод                              | 5.0   | Закрепление<br>отсутствует  |
| 2029  | 397869.14     | 2200139.14 | Картометрический<br>метод                              | 5.0   | Закрепление<br>отсутствует  |
| 2030  | 397883.15     | 2200146.56 | Картометрический<br>метод                              | 5.0   | Закрепление<br>отсутствует  |
| 2031  | 397893.24     | 2200157.36 | Картометрический<br>метод                              | 5.0   | Закрепление<br>отсутствует  |
| 2032  | 397898.21     | 2200167.00 | Картометрический<br>метод                              | 5.0   | Закрепление<br>отсутствует  |
| 2033  | 397902.95     | 2200177.01 | Картометрический<br>метод                              | 5.0   | Закрепление<br>отсутствует  |
| 2034  | 397906.96     | 2200184.62 | Картометрический<br>метод                              | 5.0   | Закрепление<br>отсутствует  |
| 2035  | 397913.04     | 2200191.99 | Картометрический<br>метод                              | 5.0   | Закрепление<br>отсутствует  |
| 2036  | 397922.22     | 2200197.87 | Картометрический<br>метод                              | 5.0   | Закрепление<br>отсутствует  |
| 2037  | 397949.03     | 2200216.56 | Картометрический<br>метод                              | 5.0   | Закрепление<br>отсутствует  |
| 2038  | 397957.00     | 2200218.45 | Картометрический<br>метод                              | 5.0   | Закрепление<br>отсутствует  |
| 2039  | 397962.98     | 2200218.93 | Картометрический<br>метод                              | 5.0   | Закрепление<br>отсутствует  |
| 2013  | 397961.36     | 2200227.10 | Картометрический<br>метод                              | 5.0   | Закрепление<br>отсутствует  |
| 2040  | 394744.40     | 2200241.34 | Картометрический<br>метод                              | 5.0   | Закрепление<br>отсутствует  |
| 2041  | 394738.12     | 2200241.33 | Картометрический<br>метод                              | 5.0   | Закрепление<br>отсутствует  |
| 2042  | 394731.89     | 2200240.54 | Картометрический<br>метод                              | 5.0   | Закрепление<br>отсутствует  |
| 2043  | 394725.81     | 2200238.97 | Картометрический<br>метод                              | 5.0   | Закрепление<br>отсутствует  |
| 2044  | 394719.97     | 2200236.68 | Картометрический<br>метод                              | 5.0   | Закрепление<br>отсутствует  |
|   |               |            |  |   |   |



| 2. Сведения о характерных точках границ объекта |               |            |  |   |   |
|---|---------------|------------|--|---|---|
| Обозначение<br>характерных точек<br>границ      | Координаты, м |            | Метод<br>определения<br>координат<br>характерной точки | Средняя<br>квадратическая<br>погрешность<br>положения<br>характерной<br>точки (Mt), м | Описание<br>обозначения<br>точки на<br>местности (при<br>наличии) |
|   | X             | Y          |  |   |   |
| 1   | 2             | 3          | 4  | 5   | 6   |
| 2045  | 394714.47     | 2200233.63 | Картометрический<br>метод                              | 5.0   | Закрепление<br>отсутствует  |
| 2046  | 394709.39     | 2200229.96 | Картометрический<br>метод                              | 5.0   | Закрепление<br>отсутствует  |
| 2047  | 394704.81     | 2200225.65 | Картометрический<br>метод                              | 5.0   | Закрепление<br>отсутствует  |
| 2048  | 394700.80     | 2200220.81 | Картометрический<br>метод                              | 5.0   | Закрепление<br>отсутствует  |
| 2049  | 394697.44     | 2200215.51 | Картометрический<br>метод                              | 5.0   | Закрепление<br>отсутствует  |
| 2050  | 394694.77     | 2200209.84 | Картометрический<br>метод                              | 5.0   | Закрепление<br>отсутствует  |
| 2051  | 394692.83     | 2200203.87 | Картометрический<br>метод                              | 5.0   | Закрепление<br>отсутствует  |
| 2052  | 394691.65     | 2200197.69 | Картометрический<br>метод                              | 5.0   | Закрепление<br>отсутствует  |
| 2053  | 394691.27     | 2200191.43 | Картометрический<br>метод                              | 5.0   | Закрепление<br>отсутствует  |
| 2054  | 394691.65     | 2200185.17 | Картометрический<br>метод                              | 5.0   | Закрепление<br>отсутствует  |
| 2055  | 394692.83     | 2200179.00 | Картометрический<br>метод                              | 5.0   | Закрепление<br>отсутствует  |
| 2056  | 394694.77     | 2200173.02 | Картометрический<br>метод                              | 5.0   | Закрепление<br>отсутствует  |
| 2057  | 394697.44     | 2200167.33 | Картометрический<br>метод                              | 5.0   | Закрепление<br>отсутствует  |
| 2058  | 394700.80     | 2200162.04 | Картометрический<br>метод                              | 5.0   | Закрепление<br>отсутствует  |
| 2059  | 394704.82     | 2200157.19 | Картометрический<br>метод                              | 5.0   | Закрепление<br>отсутствует  |
| 2060  | 394709.39     | 2200152.90 | Картометрический<br>метод                              | 5.0   | Закрепление<br>отсутствует  |
| 2061  | 394714.46     | 2200149.22 | Картометрический<br>метод                              | 5.0   | Закрепление<br>отсутствует  |
| 2062  | 394719.97     | 2200146.18 | Картометрический<br>метод                              | 5.0   | Закрепление<br>отсутствует  |
| 2063  | 394725.81     | 2200143.87 | Картометрический<br>метод                              | 5.0   | Закрепление<br>отсутствует  |
| 2064  | 394731.89     | 2200142.31 | Картометрический<br>метод                              | 5.0   | Закрепление<br>отсутствует  |
| 2065  | 394738.12     | 2200141.51 | Картометрический<br>метод                              | 5.0   | Закрепление<br>отсутствует  |
| 2066  | 394744.41     | 2200141.52 | Картометрический<br>метод                              | 5.0   | Закрепление<br>отсутствует  |
| 2067  | 394750.62     | 2200142.31 | Картометрический<br>метод                              | 5.0   | Закрепление<br>отсутствует  |
| 2068  | 394756.71     | 2200143.88 | Картометрический<br>метод                              | 5.0   | Закрепление<br>отсутствует  |
| 2069  | 394762.55     | 2200146.17 | Картометрический<br>метод                              | 5.0   | Закрепление<br>отсутствует  |
|   |               |            |  |   |   |



| 2. Сведения о характерных точках границ объекта |               |            |  |   |   |
|---|---------------|------------|--|---|---|
| Обозначение<br>характерных точек<br>границ      | Координаты, м |            | Метод<br>определения<br>координат<br>характерной точки | Средняя<br>квадратическая<br>погрешность<br>положения<br>характерной<br>точки (Mt), м | Описание<br>обозначения<br>точки на<br>местности (при<br>наличии) |
|   | X             | Y          |  |   |   |
| 1   | 2             | 3          | 4  | 5   | 6   |
| 2070  | 394768.05     | 2200149.22 | Картометрический<br>метод                              | 5.0   | Закрепление<br>отсутствует  |
| 2071  | 394773.13     | 2200152.89 | Картометрический<br>метод                              | 5.0   | Закрепление<br>отсутствует  |
| 2072  | 394777.71     | 2200157.20 | Картометрический<br>метод                              | 5.0   | Закрепление<br>отсутствует  |
| 2073  | 394781.71     | 2200162.04 | Картометрический<br>метод                              | 5.0   | Закрепление<br>отсутствует  |
| 2074  | 394785.07     | 2200167.34 | Картометрический<br>метод                              | 5.0   | Закрепление<br>отсутствует  |
| 2075  | 394787.76     | 2200173.01 | Картометрический<br>метод                              | 5.0   | Закрепление<br>отсутствует  |
| 2076  | 394789.69     | 2200178.98 | Картометрический<br>метод                              | 5.0   | Закрепление<br>отсутствует  |
| 2077  | 394790.87     | 2200185.16 | Картометрический<br>метод                              | 5.0   | Закрепление<br>отсутствует  |
| 2078  | 394791.26     | 2200191.44 | Картометрический<br>метод                              | 5.0   | Закрепление<br>отсутствует  |
| 2079  | 394790.86     | 2200197.68 | Картометрический<br>метод                              | 5.0   | Закрепление<br>отсутствует  |
| 2080  | 394789.69     | 2200203.85 | Картометрический<br>метод                              | 5.0   | Закрепление<br>отсутствует  |
| 2081  | 394787.75     | 2200209.83 | Картометрический<br>метод                              | 5.0   | Закрепление<br>отсутствует  |
| 2082  | 394785.07     | 2200215.52 | Картометрический<br>метод                              | 5.0   | Закрепление<br>отсутствует  |
| 2083  | 394781.72     | 2200220.81 | Картометрический<br>метод                              | 5.0   | Закрепление<br>отсутствует  |
| 2084  | 394777.71     | 2200225.66 | Картометрический<br>метод                              | 5.0   | Закрепление<br>отсутствует  |
| 2085  | 394773.13     | 2200229.95 | Картометрический<br>метод                              | 5.0   | Закрепление<br>отсутствует  |
| 2086  | 394768.05     | 2200233.65 | Картометрический<br>метод                              | 5.0   | Закрепление<br>отсутствует  |
| 2087  | 394762.55     | 2200236.67 | Картометрический<br>метод                              | 5.0   | Закрепление<br>отсутствует  |
| 2088  | 394756.70     | 2200238.98 | Картометрический<br>метод                              | 5.0   | Закрепление<br>отсутствует  |
| 2089  | 394750.63     | 2200240.54 | Картометрический<br>метод                              | 5.0   | Закрепление<br>отсутствует  |
| 2040  | 394744.40     | 2200241.34 | Картометрический<br>метод                              | 5.0   | Закрепление<br>отсутствует  |
| 2090  | 400747.81     | 2200460.93 | Картометрический<br>метод                              | 5.0   | Закрепление<br>отсутствует  |
| 2091  | 400735.00     | 2200457.10 | Картометрический<br>метод                              | 5.0   | Закрепление<br>отсутствует  |
| 2092  | 400738.94     | 2200448.01 | Картометрический<br>метод                              | 5.0   | Закрепление<br>отсутствует  |
| 2093  | 400751.00     | 2200420.54 | Картометрический<br>метод                              | 5.0   | Закрепление<br>отсутствует  |
|   |               |            |  |   |   |



| 2. Сведения о характерных точках границ объекта |               |            |  |   |   |
|---|---------------|------------|--|---|---|
| Обозначение<br>характерных точек<br>границ      | Координаты, м |            | Метод<br>определения<br>координат<br>характерной точки | Средняя<br>квадратическая<br>погрешность<br>положения<br>характерной<br>точки (Mt), м | Описание<br>обозначения<br>точки на<br>местности (при<br>наличии) |
|   | X             | Y          |  |   |   |
| 1   | 2             | 3          | 4  | 5   | 6   |
| 2094  | 400763.08     | 2200393.07 | Картометрический<br>метод                              | 5.0   | Закрепление<br>отсутствует  |
| 2095  | 400775.13     | 2200365.61 | Картометрический<br>метод                              | 5.0   | Закрепление<br>отсутствует  |
| 2096  | 400787.19     | 2200338.13 | Картометрический<br>метод                              | 5.0   | Закрепление<br>отсутствует  |
| 2097  | 400756.67     | 2200324.74 | Картометрический<br>метод                              | 5.0   | Закрепление<br>отсутствует  |
| 2098  | 400745.68     | 2200319.91 | Картометрический<br>метод                              | 5.0   | Закрепление<br>отсутствует  |
| 2099  | 400715.16     | 2200306.51 | Картометрический<br>метод                              | 5.0   | Закрепление<br>отсутствует  |
| 2100  | 400684.65     | 2200293.12 | Картометрический<br>метод                              | 5.0   | Закрепление<br>отсутствует  |
| 2101  | 400652.36     | 2200278.76 | Картометрический<br>метод                              | 5.0   | Закрепление<br>отсутствует  |
| 2102  | 400674.56     | 2200266.50 | Картометрический<br>метод                              | 5.0   | Закрепление<br>отсутствует  |
| 2103  | 400681.14     | 2200263.77 | Картометрический<br>метод                              | 5.0   | Закрепление<br>отсутствует  |
| 2104  | 400773.12     | 2200302.52 | Картометрический<br>метод                              | 5.0   | Закрепление<br>отсутствует  |
| 2105  | 400784.60     | 2200308.11 | Картометрический<br>метод                              | 5.0   | Закрепление<br>отсутствует  |
| 2106  | 400799.89     | 2200315.55 | Картометрический<br>метод                              | 5.0   | Закрепление<br>отсутствует  |
| 2107  | 400804.87     | 2200317.74 | Картометрический<br>метод                              | 5.0   | Закрепление<br>отсутствует  |
| 2108  | 400802.96     | 2200320.88 | Картометрический<br>метод                              | 5.0   | Закрепление<br>отсутствует  |
| 2109  | 400794.57     | 2200341.12 | Картометрический<br>метод                              | 5.0   | Закрепление<br>отсутствует  |
| 2110  | 400777.96     | 2200381.45 | Картометрический<br>метод                              | 5.0   | Закрепление<br>отсутствует  |
| 2111  | 400762.68     | 2200418.52 | Картометрический<br>метод                              | 5.0   | Закрепление<br>отсутствует  |
| 2112  | 400764.80     | 2200424.66 | Картометрический<br>метод                              | 5.0   | Закрепление<br>отсутствует  |
| 2113  | 400770.74     | 2200441.81 | Картометрический<br>метод                              | 5.0   | Закрепление<br>отсутствует  |
| 2114  | 400752.61     | 2200456.69 | Картометрический<br>метод                              | 5.0   | Закрепление<br>отсутствует  |
| 2090  | 400747.81     | 2200460.93 | Картометрический<br>метод                              | 5.0   | Закрепление<br>отсутствует  |
| 2115  | 400723.17     | 2200483.40 | Картометрический<br>метод                              | 5.0   | Закрепление<br>отсутствует  |
| 2116  | 400693.30     | 2200475.96 | Картометрический<br>метод                              | 5.0   | Закрепление<br>отсутствует  |
| 2117  | 400601.12     | 2200438.53 | Картометрический<br>метод                              | 5.0   | Закрепление<br>отсутствует  |
|   |               |            |  |   |   |



| 2. Сведения о характерных точках границ объекта |               |            |  |   |   |
|---|---------------|------------|--|---|---|
| Обозначение<br>характерных точек<br>границ      | Координаты, м |            | Метод<br>определения<br>координат<br>характерной точки | Средняя<br>квадратическая<br>погрешность<br>положения<br>характерной<br>точки (Mt), м | Описание<br>обозначения<br>точки на<br>местности (при<br>наличии) |
|   | X             | Y          |  |   |   |
| 1   | 2             | 3          | 4  | 5   | 6   |
| 2118  | 400500.72     | 2200397.78 | Картометрический<br>метод                              | 5.0   | Закрепление<br>отсутствует  |
| 2119  | 400493.95     | 2200399.27 | Картометрический<br>метод                              | 5.0   | Закрепление<br>отсутствует  |
| 2120  | 400482.63     | 2200413.80 | Картометрический<br>метод                              | 5.0   | Закрепление<br>отсутствует  |
| 2121  | 400481.89     | 2200413.48 | Картометрический<br>метод                              | 5.0   | Закрепление<br>отсутствует  |
| 2122  | 400491.30     | 2200394.37 | Картометрический<br>метод                              | 5.0   | Закрепление<br>отсутствует  |
| 2123  | 400511.58     | 2200373.82 | Картометрический<br>метод                              | 5.0   | Закрепление<br>отсутствует  |
| 2124  | 400595.81     | 2200411.39 | Картометрический<br>метод                              | 5.0   | Закрепление<br>отсутствует  |
| 2125  | 400659.01     | 2200434.40 | Картометрический<br>метод                              | 5.0   | Закрепление<br>отсутствует  |
| 2126  | 400650.04     | 2200454.84 | Картометрический<br>метод                              | 5.0   | Закрепление<br>отсутствует  |
| 2127  | 400680.55     | 2200468.24 | Картометрический<br>метод                              | 5.0   | Закрепление<br>отсутствует  |
| 2128  | 400691.20     | 2200444.00 | Картометрический<br>метод                              | 5.0   | Закрепление<br>отсутствует  |
| 2129  | 400747.43     | 2200461.25 | Картометрический<br>метод                              | 5.0   | Закрепление<br>отсутствует  |
| 2130  | 400725.57     | 2200480.50 | Картометрический<br>метод                              | 5.0   | Закрепление<br>отсутствует  |
| 2115  | 400723.17     | 2200483.40 | Картометрический<br>метод                              | 5.0   | Закрепление<br>отсутствует  |
| 2131  | 400433.99     | 2200615.11 | Картометрический<br>метод                              | 5.0   | Закрепление<br>отсутствует  |
| 2132  | 400434.62     | 2200606.54 | Картометрический<br>метод                              | 5.0   | Закрепление<br>отсутствует  |
| 2133  | 400429.14     | 2200545.33 | Картометрический<br>метод                              | 5.0   | Закрепление<br>отсутствует  |
| 2134  | 400424.66     | 2200523.84 | Картометрический<br>метод                              | 5.0   | Закрепление<br>отсутствует  |
| 2135  | 400423.96     | 2200519.86 | Картометрический<br>метод                              | 5.0   | Закрепление<br>отсутствует  |
| 2136  | 400421.23     | 2200510.35 | Картометрический<br>метод                              | 5.0   | Закрепление<br>отсутствует  |
| 2137  | 400420.77     | 2200508.82 | Картометрический<br>метод                              | 5.0   | Закрепление<br>отсутствует  |
| 2138  | 400416.87     | 2200495.14 | Картометрический<br>метод                              | 5.0   | Закрепление<br>отсутствует  |
| 2139  | 400415.82     | 2200491.23 | Картометрический<br>метод                              | 5.0   | Закрепление<br>отсутствует  |
| 2140  | 400428.29     | 2200461.18 | Картометрический<br>метод                              | 5.0   | Закрепление<br>отсутствует  |
| 2141  | 400428.34     | 2200444.80 | Картометрический<br>метод                              | 5.0   | Закрепление<br>отсутствует  |
|   |               |            |  |   |   |



| 2. Сведения о характерных точках границ объекта |               |            |  |   |   |
|---|---------------|------------|--|---|---|
| Обозначение<br>характерных точек<br>границ      | Координаты, м |            | Метод<br>определения<br>координат<br>характерной точки | Средняя<br>квадратическая<br>погрешность<br>положения<br>характерной<br>точки (Mt), м | Описание<br>обозначения<br>точки на<br>местности (при<br>наличии) |
|   | X             | Y          |  |   |   |
| 1   | 2             | 3          | 4  | 5   | 6   |
| 2142  | 400427.49     | 2200429.68 | Картометрический<br>метод                              | 5.0   | Закрепление<br>отсутствует  |
| 2143  | 400425.87     | 2200415.69 | Картометрический<br>метод                              | 5.0   | Закрепление<br>отсутствует  |
| 2144  | 400425.37     | 2200411.44 | Картометрический<br>метод                              | 5.0   | Закрепление<br>отсутствует  |
| 2145  | 400387.70     | 2200418.51 | Картометрический<br>метод                              | 5.0   | Закрепление<br>отсутствует  |
| 2146  | 400355.22     | 2200427.91 | Картометрический<br>метод                              | 5.0   | Закрепление<br>отсутствует  |
| 2147  | 400358.55     | 2200406.97 | Картометрический<br>метод                              | 5.0   | Закрепление<br>отсутствует  |
| 2148  | 400400.46     | 2200396.22 | Картометрический<br>метод                              | 5.0   | Закрепление<br>отсутствует  |
| 2149  | 400442.51     | 2200397.47 | Картометрический<br>метод                              | 5.0   | Закрепление<br>отсутствует  |
| 2150  | 400442.91     | 2200445.01 | Картометрический<br>метод                              | 5.0   | Закрепление<br>отсутствует  |
| 2151  | 400425.22     | 2200473.07 | Картометрический<br>метод                              | 5.0   | Закрепление<br>отсутствует  |
| 2152  | 400437.33     | 2200497.42 | Картометрический<br>метод                              | 5.0   | Закрепление<br>отсутствует  |
| 2153  | 400441.04     | 2200530.59 | Картометрический<br>метод                              | 5.0   | Закрепление<br>отсутствует  |
| 2154  | 400448.47     | 2200593.82 | Картометрический<br>метод                              | 5.0   | Закрепление<br>отсутствует  |
| 2131  | 400433.99     | 2200615.11 | Картометрический<br>метод                              | 5.0   | Закрепление<br>отсутствует  |
| 2155  | 399697.33     | 2200557.91 | Картометрический<br>метод                              | 5.0   | Закрепление<br>отсутствует  |
| 2156  | 399679.73     | 2200534.77 | Картометрический<br>метод                              | 5.0   | Закрепление<br>отсутствует  |
| 2157  | 399664.57     | 2200518.66 | Картометрический<br>метод                              | 5.0   | Закрепление<br>отсутствует  |
| 2158  | 399680.76     | 2200503.76 | Картометрический<br>метод                              | 5.0   | Закрепление<br>отсутствует  |
| 2159  | 399694.31     | 2200490.79 | Картометрический<br>метод                              | 5.0   | Закрепление<br>отсутствует  |
| 2160  | 399715.94     | 2200512.47 | Картометрический<br>метод                              | 5.0   | Закрепление<br>отсутствует  |
| 2161  | 399744.07     | 2200494.26 | Картометрический<br>метод                              | 5.0   | Закрепление<br>отсутствует  |
| 2162  | 399765.48     | 2200475.91 | Картометрический<br>метод                              | 5.0   | Закрепление<br>отсутствует  |
| 2163  | 399726.16     | 2200445.72 | Картометрический<br>метод                              | 5.0   | Закрепление<br>отсутствует  |
| 2164  | 399697.24     | 2200470.98 | Картометрический<br>метод                              | 5.0   | Закрепление<br>отсутствует  |
| 2165  | 399683.20     | 2200455.22 | Картометрический<br>метод                              | 5.0   | Закрепление<br>отсутствует  |
|   |               |            |  |   |   |



| 2. Сведения о характерных точках границ объекта |               |            |  |   |   |
|---|---------------|------------|--|---|---|
| Обозначение<br>характерных точек<br>границ      | Координаты, м |            | Метод<br>определения<br>координат<br>характерной точки | Средняя<br>квадратическая<br>погрешность<br>положения<br>характерной<br>точки (Mt), м | Описание<br>обозначения<br>точки на<br>местности (при<br>наличии) |
|   | X             | Y          |  |   |   |
| 1   | 2             | 3          | 4  | 5   | 6   |
| 2166  | 399671.65     | 2200422.09 | Картометрический<br>метод                              | 5.0   | Закрепление<br>отсутствует  |
| 2167  | 399708.44     | 2200433.09 | Картометрический<br>метод                              | 5.0   | Закрепление<br>отсутствует  |
| 2168  | 399759.53     | 2200448.35 | Картометрический<br>метод                              | 5.0   | Закрепление<br>отсутствует  |
| 2169  | 399772.72     | 2200440.59 | Картометрический<br>метод                              | 5.0   | Закрепление<br>отсутствует  |
| 2170  | 399837.15     | 2200402.69 | Картометрический<br>метод                              | 5.0   | Закрепление<br>отсутствует  |
| 2171  | 399842.76     | 2200399.39 | Картометрический<br>метод                              | 5.0   | Закрепление<br>отсутствует  |
| 2172  | 399873.33     | 2200421.50 | Картометрический<br>метод                              | 5.0   | Закрепление<br>отсутствует  |
| 2173  | 399851.69     | 2200435.17 | Картометрический<br>метод                              | 5.0   | Закрепление<br>отсутствует  |
| 2174  | 399770.25     | 2200486.59 | Картометрический<br>метод                              | 5.0   | Закрепление<br>отсутствует  |
| 2175  | 399723.98     | 2200532.50 | Картометрический<br>метод                              | 5.0   | Закрепление<br>отсутствует  |
| 2176  | 399706.66     | 2200549.02 | Картометрический<br>метод                              | 5.0   | Закрепление<br>отсутствует  |
| 2155  | 399697.33     | 2200557.91 | Картометрический<br>метод                              | 5.0   | Закрепление<br>отсутствует  |
| 2177  | 400167.79     | 2200471.39 | Картометрический<br>метод                              | 5.0   | Закрепление<br>отсутствует  |
| 2178  | 400134.90     | 2200434.66 | Картометрический<br>метод                              | 5.0   | Закрепление<br>отсутствует  |
| 2179  | 400139.32     | 2200430.34 | Картометрический<br>метод                              | 5.0   | Закрепление<br>отсутствует  |
| 2180  | 400150.00     | 2200426.99 | Картометрический<br>метод                              | 5.0   | Закрепление<br>отсутствует  |
| 2181  | 400151.36     | 2200425.18 | Картометрический<br>метод                              | 5.0   | Закрепление<br>отсутствует  |
| 2182  | 400153.50     | 2200422.36 | Картометрический<br>метод                              | 5.0   | Закрепление<br>отсутствует  |
| 2183  | 400164.45     | 2200430.61 | Картометрический<br>метод                              | 5.0   | Закрепление<br>отсутствует  |
| 2184  | 400164.03     | 2200435.09 | Картометрический<br>метод                              | 5.0   | Закрепление<br>отсутствует  |
| 2185  | 400180.06     | 2200451.16 | Картометрический<br>метод                              | 5.0   | Закрепление<br>отсутствует  |
| 2177  | 400167.79     | 2200471.39 | Картометрический<br>метод                              | 5.0   | Закрепление<br>отсутствует  |
| 2186  | 400479.85     | 2201137.06 | Картометрический<br>метод                              | 5.0   | Закрепление<br>отсутствует  |
| 2187  | 400466.59     | 2201134.28 | Картометрический<br>метод                              | 5.0   | Закрепление<br>отсутствует  |
| 2188  | 400517.76     | 2200887.09 | Картометрический<br>метод                              | 5.0   | Закрепление<br>отсутствует  |
|   |               |            |  |   |   |



| 2. Сведения о характерных точках границ объекта |               |            |  |   |   |
|---|---------------|------------|--|---|---|
| Обозначение<br>характерных точек<br>границ      | Координаты, м |            | Метод<br>определения<br>координат<br>характерной точки | Средняя<br>квадратическая<br>погрешность<br>положения<br>характерной<br>точки (Mt), м | Описание<br>обозначения<br>точки на<br>местности (при<br>наличии) |
|   | X             | Y          |  |   |   |
| 1   | 2             | 3          | 4  | 5   | 6   |
| 2189  | 400529.32     | 2200835.15 | Картометрический<br>метод                              | 5.0   | Закрепление<br>отсутствует  |
| 2190  | 400537.00     | 2200804.79 | Картометрический<br>метод                              | 5.0   | Закрепление<br>отсутствует  |
| 2191  | 400548.48     | 2200751.12 | Картометрический<br>метод                              | 5.0   | Закрепление<br>отсутствует  |
| 2192  | 400555.61     | 2200700.56 | Картометрический<br>метод                              | 5.0   | Закрепление<br>отсутствует  |
| 2193  | 400564.34     | 2200619.07 | Картометрический<br>метод                              | 5.0   | Закрепление<br>отсутствует  |
| 2194  | 400585.14     | 2200432.13 | Картометрический<br>метод                              | 5.0   | Закрепление<br>отсутствует  |
| 2195  | 400601.12     | 2200438.56 | Картометрический<br>метод                              | 5.0   | Закрепление<br>отсутствует  |
| 2196  | 400593.06     | 2200494.32 | Картометрический<br>метод                              | 5.0   | Закрепление<br>отсутствует  |
| 2197  | 400634.56     | 2200588.26 | Картометрический<br>метод                              | 5.0   | Закрепление<br>отсутствует  |
| 2198  | 400650.01     | 2200621.03 | Картометрический<br>метод                              | 5.0   | Закрепление<br>отсутствует  |
| 2199  | 400635.96     | 2200643.63 | Картометрический<br>метод                              | 5.0   | Закрепление<br>отсутствует  |
| 2200  | 400589.25     | 2200538.32 | Картометрический<br>метод                              | 5.0   | Закрепление<br>отсутствует  |
| 2201  | 400561.98     | 2200768.96 | Картометрический<br>метод                              | 5.0   | Закрепление<br>отсутствует  |
| 2202  | 400543.14     | 2200850.04 | Картометрический<br>метод                              | 5.0   | Закрепление<br>отсутствует  |
| 2203  | 400518.80     | 2200965.31 | Картометрический<br>метод                              | 5.0   | Закрепление<br>отсутствует  |
| 2186  | 400479.85     | 2201137.06 | Картометрический<br>метод                              | 5.0   | Закрепление<br>отсутствует  |
| 2204  | 400225.67     | 2200563.45 | Картометрический<br>метод                              | 5.0   | Закрепление<br>отсутствует  |
| 2205  | 400221.63     | 2200553.96 | Картометрический<br>метод                              | 5.0   | Закрепление<br>отсутствует  |
| 2206  | 400219.92     | 2200549.91 | Картометрический<br>метод                              | 5.0   | Закрепление<br>отсутствует  |
| 2207  | 400228.99     | 2200546.86 | Картометрический<br>метод                              | 5.0   | Закрепление<br>отсутствует  |
| 2208  | 400199.41     | 2200502.63 | Картометрический<br>метод                              | 5.0   | Закрепление<br>отсутствует  |
| 2209  | 400185.07     | 2200513.25 | Картометрический<br>метод                              | 5.0   | Закрепление<br>отсутствует  |
| 2210  | 400164.14     | 2200483.84 | Картометрический<br>метод                              | 5.0   | Закрепление<br>отсутствует  |
| 2211  | 400170.27     | 2200476.26 | Картометрический<br>метод                              | 5.0   | Закрепление<br>отсутствует  |
| 2212  | 400174.53     | 2200480.88 | Картометрический<br>метод                              | 5.0   | Закрепление<br>отсутствует  |
|   |               |            |  |   |   |



| 2. Сведения о характерных точках границ объекта |               |            |  |   |   |
|---|---------------|------------|--|---|---|
| Обозначение<br>характерных точек<br>границ      | Координаты, м |            | Метод<br>определения<br>координат<br>характерной точки | Средняя<br>квадратическая<br>погрешность<br>положения<br>характерной<br>точки (Mt), м | Описание<br>обозначения<br>точки на<br>местности (при<br>наличии) |
|   | X             | Y          |  |   |   |
| 1   | 2             | 3          | 4  | 5   | 6   |
| 2213  | 400176.05     | 2200496.14 | Картометрический<br>метод                              | 5.0   | Закрепление<br>отсутствует  |
| 2214  | 400197.26     | 2200491.58 | Картометрический<br>метод                              | 5.0   | Закрепление<br>отсутствует  |
| 2215  | 400212.50     | 2200484.59 | Картометрический<br>метод                              | 5.0   | Закрепление<br>отсутствует  |
| 2216  | 400238.62     | 2200543.89 | Картометрический<br>метод                              | 5.0   | Закрепление<br>отсутствует  |
| 2217  | 400239.88     | 2200549.21 | Картометрический<br>метод                              | 5.0   | Закрепление<br>отсутствует  |
| 2218  | 400241.60     | 2200559.71 | Картометрический<br>метод                              | 5.0   | Закрепление<br>отсутствует  |
| 2204  | 400225.67     | 2200563.45 | Картометрический<br>метод                              | 5.0   | Закрепление<br>отсутствует  |
| 2219  | 400250.13     | 2200518.00 | Картометрический<br>метод                              | 5.0   | Закрепление<br>отсутствует  |
| 2220  | 400249.18     | 2200513.68 | Картометрический<br>метод                              | 5.0   | Закрепление<br>отсутствует  |
| 2221  | 400263.84     | 2200501.47 | Картометрический<br>метод                              | 5.0   | Закрепление<br>отсутствует  |
| 2222  | 400304.11     | 2200477.61 | Картометрический<br>метод                              | 5.0   | Закрепление<br>отсутствует  |
| 2223  | 400305.99     | 2200484.39 | Картометрический<br>метод                              | 5.0   | Закрепление<br>отсутствует  |
| 2224  | 400307.35     | 2200488.33 | Картометрический<br>метод                              | 5.0   | Закрепление<br>отсутствует  |
| 2225  | 400282.65     | 2200505.00 | Картометрический<br>метод                              | 5.0   | Закрепление<br>отсутствует  |
| 2226  | 400279.77     | 2200496.70 | Картометрический<br>метод                              | 5.0   | Закрепление<br>отсутствует  |
| 2227  | 400270.90     | 2200502.03 | Картометрический<br>метод                              | 5.0   | Закрепление<br>отсутствует  |
| 2219  | 400250.13     | 2200518.00 | Картометрический<br>метод                              | 5.0   | Закрепление<br>отсутствует  |
| 2228  | 400526.61     | 2200969.37 | Картометрический<br>метод                              | 5.0   | Закрепление<br>отсутствует  |
| 2229  | 400540.61     | 2200904.41 | Картометрический<br>метод                              | 5.0   | Закрепление<br>отсутствует  |
| 2230  | 400569.97     | 2200774.41 | Картометрический<br>метод                              | 5.0   | Закрепление<br>отсутствует  |
| 2231  | 400592.20     | 2200731.21 | Картометрический<br>метод                              | 5.0   | Закрепление<br>отсутствует  |
| 2232  | 400670.57     | 2200603.18 | Картометрический<br>метод                              | 5.0   | Закрепление<br>отсутствует  |
| 2233  | 400659.00     | 2200635.44 | Картометрический<br>метод                              | 5.0   | Закрепление<br>отсутствует  |
| 2234  | 400646.78     | 2200666.89 | Картометрический<br>метод                              | 5.0   | Закрепление<br>отсутствует  |
| 2235  | 400635.33     | 2200690.79 | Картометрический<br>метод                              | 5.0   | Закрепление<br>отсутствует  |
|   |               |            |  |   |   |



| 2. Сведения о характерных точках границ объекта |               |            |  |   |   |
|---|---------------|------------|--|---|---|
| Обозначение<br>характерных точек<br>границ      | Координаты, м |            | Метод<br>определения<br>координат<br>характерной точки | Средняя<br>квадратическая<br>погрешность<br>положения<br>характерной<br>точки (Mt), м | Описание<br>обозначения<br>точки на<br>местности (при<br>наличии) |
|   | X             | Y          |  |   |   |
| 1   | 2             | 3          | 4  | 5   | 6   |
| 2236  | 400626.14     | 2200719.28 | Картометрический<br>метод                              | 5.0   | Закрепление<br>отсутствует  |
| 2237  | 400620.55     | 2200746.26 | Картометрический<br>метод                              | 5.0   | Закрепление<br>отсутствует  |
| 2238  | 400612.11     | 2200778.49 | Картометрический<br>метод                              | 5.0   | Закрепление<br>отсутствует  |
| 2239  | 400602.97     | 2200795.70 | Картометрический<br>метод                              | 5.0   | Закрепление<br>отсутствует  |
| 2240  | 400585.41     | 2200835.39 | Картометрический<br>метод                              | 5.0   | Закрепление<br>отсутствует  |
| 2241  | 400549.67     | 2200900.39 | Картометрический<br>метод                              | 5.0   | Закрепление<br>отсутствует  |
| 2242  | 400536.63     | 2200935.63 | Картометрический<br>метод                              | 5.0   | Закрепление<br>отсутствует  |
| 2228  | 400526.61     | 2200969.37 | Картометрический<br>метод                              | 5.0   | Закрепление<br>отсутствует  |
| 2243  | 400467.67     | 2200752.32 | Картометрический<br>метод                              | 5.0   | Закрепление<br>отсутствует  |
| 2244  | 400476.33     | 2200730.98 | Картометрический<br>метод                              | 5.0   | Закрепление<br>отсутствует  |
| 2245  | 400482.42     | 2200729.34 | Картометрический<br>метод                              | 5.0   | Закрепление<br>отсутствует  |
| 2246  | 400507.35     | 2200703.09 | Картометрический<br>метод                              | 5.0   | Закрепление<br>отсутствует  |
| 2247  | 400505.79     | 2200709.04 | Картометрический<br>метод                              | 5.0   | Закрепление<br>отсутствует  |
| 2248  | 400490.37     | 2200732.24 | Картометрический<br>метод                              | 5.0   | Закрепление<br>отсутствует  |
| 2243  | 400467.67     | 2200752.32 | Картометрический<br>метод                              | 5.0   | Закрепление<br>отсутствует  |
| 2249  | 400377.92     | 2200860.36 | Картометрический<br>метод                              | 5.0   | Закрепление<br>отсутствует  |
| 2250  | 400388.92     | 2200829.60 | Картометрический<br>метод                              | 5.0   | Закрепление<br>отсутствует  |
| 2251  | 400429.18     | 2200809.32 | Картометрический<br>метод                              | 5.0   | Закрепление<br>отсутствует  |
| 2252  | 400446.00     | 2200791.82 | Картометрический<br>метод                              | 5.0   | Закрепление<br>отсутствует  |
| 2253  | 400440.55     | 2200802.98 | Картометрический<br>метод                              | 5.0   | Закрепление<br>отсутствует  |
| 2254  | 400431.20     | 2200817.93 | Картометрический<br>метод                              | 5.0   | Закрепление<br>отсутствует  |
| 2255  | 400418.34     | 2200829.25 | Картометрический<br>метод                              | 5.0   | Закрепление<br>отсутствует  |
| 2249  | 400377.92     | 2200860.36 | Картометрический<br>метод                              | 5.0   | Закрепление<br>отсутствует  |
| 2256  | 400294.67     | 2200941.02 | Картометрический<br>метод                              | 5.0   | Закрепление<br>отсутствует  |
| 2257  | 400297.70     | 2200923.80 | Картометрический<br>метод                              | 5.0   | Закрепление<br>отсутствует  |
|   |               |            |  |   |   |



| 2. Сведения о характерных точках границ объекта |               |            |  |   |   |
|---|---------------|------------|--|---|---|
| Обозначение<br>характерных точек<br>границ      | Координаты, м |            | Метод<br>определения<br>координат<br>характерной точки | Средняя<br>квадратическая<br>погрешность<br>положения<br>характерной<br>точки (Mt), м | Описание<br>обозначения<br>точки на<br>местности (при<br>наличии) |
|   | X             | Y          |  |   |   |
| 1   | 2             | 3          | 4  | 5   | 6   |
| 2258  | 400323.97     | 2200908.14 | Картометрический<br>метод                              | 5.0   | Закрепление<br>отсутствует  |
| 2259  | 400364.78     | 2200880.90 | Картометрический<br>метод                              | 5.0   | Закрепление<br>отсутствует  |
| 2260  | 400372.23     | 2200870.54 | Картометрический<br>метод                              | 5.0   | Закрепление<br>отсутствует  |
| 2261  | 400369.12     | 2200884.52 | Картометрический<br>метод                              | 5.0   | Закрепление<br>отсутствует  |
| 2262  | 400346.92     | 2200910.00 | Картометрический<br>метод                              | 5.0   | Закрепление<br>отсутствует  |
| 2256  | 400294.67     | 2200941.02 | Картометрический<br>метод                              | 5.0   | Закрепление<br>отсутствует  |
| 2263  | 400046.07     | 2201021.32 | Картометрический<br>метод                              | 5.0   | Закрепление<br>отсутствует  |
| 2264  | 400046.07     | 2201011.86 | Картометрический<br>метод                              | 5.0   | Закрепление<br>отсутствует  |
| 2265  | 400056.44     | 2200996.53 | Картометрический<br>метод                              | 5.0   | Закрепление<br>отсутствует  |
| 2266  | 400056.60     | 2200987.12 | Картометрический<br>метод                              | 5.0   | Закрепление<br>отсутствует  |
| 2267  | 400108.69     | 2200998.41 | Картометрический<br>метод                              | 5.0   | Закрепление<br>отсутствует  |
| 2268  | 400164.96     | 2200949.60 | Картометрический<br>метод                              | 5.0   | Закрепление<br>отсутствует  |
| 2269  | 400169.65     | 2200935.22 | Картометрический<br>метод                              | 5.0   | Закрепление<br>отсутствует  |
| 2270  | 400179.30     | 2200926.58 | Картометрический<br>метод                              | 5.0   | Закрепление<br>отсутствует  |
| 2271  | 400195.98     | 2200880.64 | Картометрический<br>метод                              | 5.0   | Закрепление<br>отсутствует  |
| 2272  | 400199.38     | 2200878.39 | Картометрический<br>метод                              | 5.0   | Закрепление<br>отсутствует  |
| 2273  | 400199.47     | 2200878.53 | Картометрический<br>метод                              | 5.0   | Закрепление<br>отсутствует  |
| 2274  | 400188.25     | 2200907.28 | Картометрический<br>метод                              | 5.0   | Закрепление<br>отсутствует  |
| 2275  | 400194.56     | 2200909.48 | Картометрический<br>метод                              | 5.0   | Закрепление<br>отсутствует  |
| 2276  | 400192.76     | 2200925.61 | Картометрический<br>метод                              | 5.0   | Закрепление<br>отсутствует  |
| 2277  | 400183.26     | 2200951.94 | Картометрический<br>метод                              | 5.0   | Закрепление<br>отсутствует  |
| 2278  | 400179.04     | 2200960.77 | Картометрический<br>метод                              | 5.0   | Закрепление<br>отсутствует  |
| 2279  | 400164.11     | 2200971.88 | Картометрический<br>метод                              | 5.0   | Закрепление<br>отсутствует  |
| 2280  | 400145.48     | 2200977.39 | Картометрический<br>метод                              | 5.0   | Закрепление<br>отсутствует  |
| 2281  | 400134.76     | 2200993.32 | Картометрический<br>метод                              | 5.0   | Закрепление<br>отсутствует  |
|   |               |            |  |   |   |



| 2. Сведения о характерных точках границ объекта |               |            |  |   |   |
|---|---------------|------------|--|---|---|
| Обозначение<br>характерных точек<br>границ      | Координаты, м |            | Метод<br>определения<br>координат<br>характерной точки | Средняя<br>квадратическая<br>погрешность<br>положения<br>характерной<br>точки (Mt), м | Описание<br>обозначения<br>точки на<br>местности (при<br>наличии) |
|   | X             | Y          |  |   |   |
| 1   | 2             | 3          | 4  | 5   | 6   |
| 2282  | 400121.24     | 2201007.84 | Картометрический<br>метод                              | 5.0   | Закрепление<br>отсутствует  |
| 2283  | 400102.64     | 2201009.83 | Картометрический<br>метод                              | 5.0   | Закрепление<br>отсутствует  |
| 2284  | 400059.54     | 2201020.36 | Картометрический<br>метод                              | 5.0   | Закрепление<br>отсутствует  |
| 2263  | 400046.07     | 2201021.32 | Картометрический<br>метод                              | 5.0   | Закрепление<br>отсутствует  |
| 2285  | 400169.66     | 2200935.12 | Картометрический<br>метод                              | 5.0   | Закрепление<br>отсутствует  |
| 2286  | 400184.89     | 2200887.96 | Картометрический<br>метод                              | 5.0   | Закрепление<br>отсутствует  |
| 2287  | 400195.90     | 2200880.69 | Картометрический<br>метод                              | 5.0   | Закрепление<br>отсутствует  |
| 2288  | 400179.28     | 2200926.56 | Картометрический<br>метод                              | 5.0   | Закрепление<br>отсутствует  |
| 2285  | 400169.66     | 2200935.12 | Картометрический<br>метод                              | 5.0   | Закрепление<br>отсутствует  |
| 2289  | 399971.07     | 2201043.78 | Картометрический<br>метод                              | 5.0   | Закрепление<br>отсутствует  |
| 2290  | 399978.20     | 2201004.96 | Картометрический<br>метод                              | 5.0   | Закрепление<br>отсутствует  |
| 2291  | 400020.45     | 2200979.27 | Картометрический<br>метод                              | 5.0   | Закрепление<br>отсутствует  |
| 2292  | 400042.86     | 2200984.13 | Картометрический<br>метод                              | 5.0   | Закрепление<br>отсутствует  |
| 2293  | 400019.27     | 2200991.81 | Картометрический<br>метод                              | 5.0   | Закрепление<br>отсутствует  |
| 2294  | 400005.77     | 2201005.53 | Картометрический<br>метод                              | 5.0   | Закрепление<br>отсутствует  |
| 2295  | 399984.98     | 2201026.96 | Картометрический<br>метод                              | 5.0   | Закрепление<br>отсутствует  |
| 2289  | 399971.07     | 2201043.78 | Картометрический<br>метод                              | 5.0   | Закрепление<br>отсутствует  |
| 2296  | 399946.74     | 2201129.67 | Картометрический<br>метод                              | 5.0   | Закрепление<br>отсутствует  |
| 2297  | 399945.18     | 2201129.16 | Картометрический<br>метод                              | 5.0   | Закрепление<br>отсутствует  |
| 2298  | 399951.13     | 2201107.29 | Картометрический<br>метод                              | 5.0   | Закрепление<br>отсутствует  |
| 2299  | 399965.59     | 2201012.63 | Картометрический<br>метод                              | 5.0   | Закрепление<br>отсутствует  |
| 2300  | 399978.05     | 2201005.03 | Картометрический<br>метод                              | 5.0   | Закрепление<br>отсутствует  |
| 2301  | 399966.21     | 2201069.26 | Картометрический<br>метод                              | 5.0   | Закрепление<br>отсутствует  |
| 2302  | 399958.30     | 2201093.49 | Картометрический<br>метод                              | 5.0   | Закрепление<br>отсутствует  |
| 2296  | 399946.74     | 2201129.67 | Картометрический<br>метод                              | 5.0   | Закрепление<br>отсутствует  |



| 2. Сведения о характерных точках границ объекта |               |            |  |   |   |
|---|---------------|------------|--|---|---|
| Обозначение<br>характерных точек<br>границ      | Координаты, м |            | Метод<br>определения<br>координат<br>характерной точки | Средняя<br>квадратическая<br>погрешность<br>положения<br>характерной<br>точки (Mt), м | Описание<br>обозначения<br>точки на<br>местности (при<br>наличии) |
|   | X             | Y          |  |   |   |
| 1   | 2             | 3          | 4  | 5   | 6   |
| 2303  | 400203.83     | 2201097.19 | Картометрический<br>метод                              | 5.0   | Закрепление<br>отсутствует  |
| 2304  | 400204.05     | 2201096.08 | Картометрический<br>метод                              | 5.0   | Закрепление<br>отсутствует  |
| 2305  | 400208.26     | 2201089.30 | Картометрический<br>метод                              | 5.0   | Закрепление<br>отсутствует  |
| 2306  | 400238.91     | 2201039.48 | Картометрический<br>метод                              | 5.0   | Закрепление<br>отсутствует  |
| 2307  | 400264.92     | 2201018.04 | Картометрический<br>метод                              | 5.0   | Закрепление<br>отсутствует  |
| 2308  | 400258.93     | 2201030.22 | Картометрический<br>метод                              | 5.0   | Закрепление<br>отсутствует  |
| 2309  | 400236.98     | 2201048.14 | Картометрический<br>метод                              | 5.0   | Закрепление<br>отсутствует  |
| 2303  | 400203.83     | 2201097.19 | Картометрический<br>метод                              | 5.0   | Закрепление<br>отсутствует  |
| 2310  | 400186.40     | 2201135.71 | Картометрический<br>метод                              | 5.0   | Закрепление<br>отсутствует  |
| 2311  | 400188.99     | 2201130.84 | Картометрический<br>метод                              | 5.0   | Закрепление<br>отсутствует  |
| 2312  | 400190.39     | 2201103.70 | Картометрический<br>метод                              | 5.0   | Закрепление<br>отсутствует  |
| 2313  | 400197.80     | 2201094.15 | Картометрический<br>метод                              | 5.0   | Закрепление<br>отсутствует  |
| 2314  | 400217.10     | 2201063.53 | Картометрический<br>метод                              | 5.0   | Закрепление<br>отсутствует  |
| 2315  | 400238.73     | 2201039.67 | Картометрический<br>метод                              | 5.0   | Закрепление<br>отсутствует  |
| 2316  | 400238.75     | 2201039.69 | Картометрический<br>метод                              | 5.0   | Закрепление<br>отсутствует  |
| 2317  | 400204.03     | 2201096.07 | Картометрический<br>метод                              | 5.0   | Закрепление<br>отсутствует  |
| 2318  | 400203.82     | 2201097.21 | Картометрический<br>метод                              | 5.0   | Закрепление<br>отсутствует  |
| 2319  | 400191.56     | 2201115.36 | Картометрический<br>метод                              | 5.0   | Закрепление<br>отсутствует  |
| 2320  | 400191.93     | 2201130.61 | Картометрический<br>метод                              | 5.0   | Закрепление<br>отсутствует  |
| 2310  | 400186.40     | 2201135.71 | Картометрический<br>метод                              | 5.0   | Закрепление<br>отсутствует  |
| 2321  | 399963.80     | 2201162.99 | Картометрический<br>метод                              | 5.0   | Закрепление<br>отсутствует  |
| 2322  | 399945.95     | 2201158.14 | Картометрический<br>метод                              | 5.0   | Закрепление<br>отсутствует  |
| 2323  | 399942.23     | 2201153.07 | Картометрический<br>метод                              | 5.0   | Закрепление<br>отсутствует  |
| 2324  | 399942.23     | 2201148.00 | Картометрический<br>метод                              | 5.0   | Закрепление<br>отсутствует  |
| 2325  | 399942.30     | 2201143.61 | Картометрический<br>метод                              | 5.0   | Закрепление<br>отсутствует  |
|   |               |            |  |   |   |



| 2. Сведения о характерных точках границ объекта |               |            |  |   |   |
|---|---------------|------------|--|---|---|
| Обозначение<br>характерных точек<br>границ      | Координаты, м |            | Метод<br>определения<br>координат<br>характерной точки | Средняя<br>квадратическая<br>погрешность<br>положения<br>характерной<br>точки (Mt), м | Описание<br>обозначения<br>точки на<br>местности (при<br>наличии) |
|   | X             | Y          |  |   |   |
| 1   | 2             | 3          | 4  | 5   | 6   |
| 2326  | 399942.71     | 2201138.19 | Картометрический<br>метод                              | 5.0   | Закрепление<br>отсутствует  |
| 2327  | 399945.14     | 2201129.27 | Картометрический<br>метод                              | 5.0   | Закрепление<br>отсутствует  |
| 2328  | 399946.77     | 2201129.78 | Картометрический<br>метод                              | 5.0   | Закрепление<br>отсутствует  |
| 2329  | 399958.43     | 2201093.52 | Картометрический<br>метод                              | 5.0   | Закрепление<br>отсутствует  |
| 2330  | 399958.70     | 2201093.60 | Картометрический<br>метод                              | 5.0   | Закрепление<br>отсутствует  |
| 2331  | 399955.56     | 2201107.15 | Картометрический<br>метод                              | 5.0   | Закрепление<br>отсутствует  |
| 2332  | 399950.91     | 2201125.14 | Картометрический<br>метод                              | 5.0   | Закрепление<br>отсутствует  |
| 2333  | 399950.90     | 2201138.49 | Картометрический<br>метод                              | 5.0   | Закрепление<br>отсутствует  |
| 2334  | 399958.55     | 2201152.04 | Картометрический<br>метод                              | 5.0   | Закрепление<br>отсутствует  |
| 2321  | 399963.80     | 2201162.99 | Картометрический<br>метод                              | 5.0   | Закрепление<br>отсутствует  |
| 2335  | 400137.00     | 2201183.43 | Картометрический<br>метод                              | 5.0   | Закрепление<br>отсутствует  |
| 2336  | 400143.17     | 2201177.36 | Картометрический<br>метод                              | 5.0   | Закрепление<br>отсутствует  |
| 2337  | 400150.65     | 2201171.57 | Картометрический<br>метод                              | 5.0   | Закрепление<br>отсутствует  |
| 2338  | 400151.52     | 2201170.91 | Картометрический<br>метод                              | 5.0   | Закрепление<br>отсутствует  |
| 2339  | 400179.77     | 2201151.27 | Картометрический<br>метод                              | 5.0   | Закрепление<br>отсутствует  |
| 2340  | 400183.18     | 2201141.76 | Картометрический<br>метод                              | 5.0   | Закрепление<br>отсутствует  |
| 2341  | 400184.18     | 2201139.87 | Картометрический<br>метод                              | 5.0   | Закрепление<br>отсутствует  |
| 2342  | 400186.17     | 2201136.16 | Картометрический<br>метод                              | 5.0   | Закрепление<br>отсутствует  |
| 2343  | 400191.93     | 2201130.70 | Картометрический<br>метод                              | 5.0   | Закрепление<br>отсутствует  |
| 2344  | 400192.30     | 2201146.73 | Картометрический<br>метод                              | 5.0   | Закрепление<br>отсутствует  |
| 2345  | 400152.82     | 2201181.97 | Картометрический<br>метод                              | 5.0   | Закрепление<br>отсутствует  |
| 2335  | 400137.00     | 2201183.43 | Картометрический<br>метод                              | 5.0   | Закрепление<br>отсутствует  |
| 2346  | 400093.17     | 2201187.56 | Картометрический<br>метод                              | 5.0   | Закрепление<br>отсутствует  |
| 2347  | 399987.87     | 2201169.31 | Картометрический<br>метод                              | 5.0   | Закрепление<br>отсутствует  |
| 2348  | 399980.22     | 2201167.10 | Картометрический<br>метод                              | 5.0   | Закрепление<br>отсутствует  |
|   |               |            |  |   |   |



| 2. Сведения о характерных точках границ объекта |               |            |  |   |   |
|---|---------------|------------|--|---|---|
| Обозначение<br>характерных точек<br>границ      | Координаты, м |            | Метод<br>определения<br>координат<br>характерной точки | Средняя<br>квадратическая<br>погрешность<br>положения<br>характерной<br>точки (Mt), м | Описание<br>обозначения<br>точки на<br>местности (при<br>наличии) |
|   | X             | Y          |  |   |   |
| 1   | 2             | 3          | 4  | 5   | 6   |
| 2349  | 399979.58     | 2201164.51 | Картометрический<br>метод                              | 5.0   | Закрепление<br>отсутствует  |
| 2350  | 400006.69     | 2201166.50 | Картометрический<br>метод                              | 5.0   | Закрепление<br>отсутствует  |
| 2351  | 400035.63     | 2201170.71 | Картометрический<br>метод                              | 5.0   | Закрепление<br>отсутствует  |
| 2352  | 400040.94     | 2201160.59 | Картометрический<br>метод                              | 5.0   | Закрепление<br>отсутствует  |
| 2353  | 400067.89     | 2201155.18 | Картометрический<br>метод                              | 5.0   | Закрепление<br>отсутствует  |
| 2354  | 400099.14     | 2201155.48 | Картометрический<br>метод                              | 5.0   | Закрепление<br>отсутствует  |
| 2355  | 400113.96     | 2201164.70 | Картометрический<br>метод                              | 5.0   | Закрепление<br>отсутствует  |
| 2356  | 400105.45     | 2201179.02 | Картометрический<br>метод                              | 5.0   | Закрепление<br>отсутствует  |
| 2357  | 400143.11     | 2201177.32 | Картометрический<br>метод                              | 5.0   | Закрепление<br>отсутствует  |
| 2358  | 400136.90     | 2201183.45 | Картометрический<br>метод                              | 5.0   | Закрепление<br>отсутствует  |
| 2346  | 400093.17     | 2201187.56 | Картометрический<br>метод                              | 5.0   | Закрепление<br>отсутствует  |
| 2359  | 399728.54     | 2201385.44 | Картометрический<br>метод                              | 5.0   | Закрепление<br>отсутствует  |
| 2360  | 399735.48     | 2201361.55 | Картометрический<br>метод                              | 5.0   | Закрепление<br>отсутствует  |
| 2361  | 399793.62     | 2201338.87 | Картометрический<br>метод                              | 5.0   | Закрепление<br>отсутствует  |
| 2362  | 399816.58     | 2201302.88 | Картометрический<br>метод                              | 5.0   | Закрепление<br>отсутствует  |
| 2363  | 399863.73     | 2201208.57 | Картометрический<br>метод                              | 5.0   | Закрепление<br>отсутствует  |
| 2364  | 399900.61     | 2201214.95 | Картометрический<br>метод                              | 5.0   | Закрепление<br>отсутствует  |
| 2365  | 399898.55     | 2201226.36 | Картометрический<br>метод                              | 5.0   | Закрепление<br>отсутствует  |
| 2366  | 399895.88     | 2201227.66 | Картометрический<br>метод                              | 5.0   | Закрепление<br>отсутствует  |
| 2367  | 399866.41     | 2201253.72 | Картометрический<br>метод                              | 5.0   | Закрепление<br>отсутствует  |
| 2368  | 399843.06     | 2201308.52 | Картометрический<br>метод                              | 5.0   | Закрепление<br>отсутствует  |
| 2369  | 399828.90     | 2201327.85 | Картометрический<br>метод                              | 5.0   | Закрепление<br>отсутствует  |
| 2370  | 399787.79     | 2201346.81 | Картометрический<br>метод                              | 5.0   | Закрепление<br>отсутствует  |
| 2371  | 399774.71     | 2201349.23 | Картометрический<br>метод                              | 5.0   | Закрепление<br>отсутствует  |
| 2372  | 399762.91     | 2201354.71 | Картометрический<br>метод                              | 5.0   | Закрепление<br>отсутствует  |
|   |               |            |  |   |   |



| 2. Сведения о характерных точках границ объекта |               |            |  |   |   |
|---|---------------|------------|--|---|---|
| Обозначение<br>характерных точек<br>границ      | Координаты, м |            | Метод<br>определения<br>координат<br>характерной точки | Средняя<br>квадратическая<br>погрешность<br>положения<br>характерной<br>точки (Mt), м | Описание<br>обозначения<br>точки на<br>местности (при<br>наличии) |
|   | X             | Y          |  |   |   |
| 1   | 2             | 3          | 4  | 5   | 6   |
| 2373  | 399734.23     | 2201382.13 | Картометрический<br>метод                              | 5.0   | Закрепление<br>отсутствует  |
| 2359  | 399728.54     | 2201385.44 | Картометрический<br>метод                              | 5.0   | Закрепление<br>отсутствует  |
| 2374  | 399735.06     | 2201381.70 | Картометрический<br>метод                              | 5.0   | Закрепление<br>отсутствует  |
| 2375  | 399735.00     | 2201381.57 | Картометрический<br>метод                              | 5.0   | Закрепление<br>отсутствует  |
| 2376  | 399762.94     | 2201354.76 | Картометрический<br>метод                              | 5.0   | Закрепление<br>отсутствует  |
| 2377  | 399774.76     | 2201349.30 | Картометрический<br>метод                              | 5.0   | Закрепление<br>отсутствует  |
| 2378  | 399787.83     | 2201346.90 | Картометрический<br>метод                              | 5.0   | Закрепление<br>отсутствует  |
| 2379  | 399828.88     | 2201327.94 | Картометрический<br>метод                              | 5.0   | Закрепление<br>отсутствует  |
| 2380  | 399827.32     | 2201334.10 | Картометрический<br>метод                              | 5.0   | Закрепление<br>отсутствует  |
| 2381  | 399821.71     | 2201344.06 | Картометрический<br>метод                              | 5.0   | Закрепление<br>отсутствует  |
| 2382  | 399800.79     | 2201347.81 | Картометрический<br>метод                              | 5.0   | Закрепление<br>отсутствует  |
| 2383  | 399790.37     | 2201353.10 | Картометрический<br>метод                              | 5.0   | Закрепление<br>отсутствует  |
| 2384  | 399778.40     | 2201359.23 | Картометрический<br>метод                              | 5.0   | Закрепление<br>отсутствует  |
| 2385  | 399757.97     | 2201366.74 | Картометрический<br>метод                              | 5.0   | Закрепление<br>отсутствует  |
| 2386  | 399739.94     | 2201378.91 | Картометрический<br>метод                              | 5.0   | Закрепление<br>отсутствует  |
| 2374  | 399735.06     | 2201381.70 | Картометрический<br>метод                              | 5.0   | Закрепление<br>отсутствует  |
| 2387  | 399418.33     | 2201658.31 | Картометрический<br>метод                              | 5.0   | Закрепление<br>отсутствует  |
| 2388  | 399416.75     | 2201655.30 | Картометрический<br>метод                              | 5.0   | Закрепление<br>отсутствует  |
| 2389  | 399411.54     | 2201654.30 | Картометрический<br>метод                              | 5.0   | Закрепление<br>отсутствует  |
| 2390  | 399403.70     | 2201654.02 | Картометрический<br>метод                              | 5.0   | Закрепление<br>отсутствует  |
| 2391  | 399400.60     | 2201652.63 | Картометрический<br>метод                              | 5.0   | Закрепление<br>отсутствует  |
| 2392  | 399399.82     | 2201643.94 | Картометрический<br>метод                              | 5.0   | Закрепление<br>отсутствует  |
| 2393  | 399397.96     | 2201634.33 | Картометрический<br>метод                              | 5.0   | Закрепление<br>отсутствует  |
| 2394  | 399392.53     | 2201628.12 | Картометрический<br>метод                              | 5.0   | Закрепление<br>отсутствует  |
| 2395  | 399376.13     | 2201618.39 | Картометрический<br>метод                              | 5.0   | Закрепление<br>отсутствует  |
|   |               |            |  |   |   |



| 2. Сведения о характерных точках границ объекта |               |            |  |   |   |
|---|---------------|------------|--|---|---|
| Обозначение<br>характерных точек<br>границ      | Координаты, м |            | Метод<br>определения<br>координат<br>характерной точки | Средняя<br>квадратическая<br>погрешность<br>положения<br>характерной<br>точки (Mt), м | Описание<br>обозначения<br>точки на<br>местности (при<br>наличии) |
|   | X             | Y          |  |   |   |
| 1   | 2             | 3          | 4  | 5   | 6   |
| 2396  | 399362.91     | 2201619.44 | Картометрический<br>метод                              | 5.0   | Закрепление<br>отсутствует  |
| 2397  | 399351.49     | 2201618.54 | Картометрический<br>метод                              | 5.0   | Закрепление<br>отсутствует  |
| 2398  | 399345.99     | 2201613.39 | Картометрический<br>метод                              | 5.0   | Закрепление<br>отсутствует  |
| 2399  | 399340.24     | 2201605.02 | Картометрический<br>метод                              | 5.0   | Закрепление<br>отсутствует  |
| 2400  | 399329.23     | 2201594.01 | Картометрический<br>метод                              | 5.0   | Закрепление<br>отсутствует  |
| 2401  | 399318.37     | 2201584.55 | Картометрический<br>метод                              | 5.0   | Закрепление<br>отсутствует  |
| 2402  | 399302.54     | 2201572.30 | Картометрический<br>метод                              | 5.0   | Закрепление<br>отсутствует  |
| 2403  | 399287.65     | 2201562.84 | Картометрический<br>метод                              | 5.0   | Закрепление<br>отсутствует  |
| 2404  | 399275.47     | 2201555.59 | Картометрический<br>метод                              | 5.0   | Закрепление<br>отсутствует  |
| 2405  | 399257.14     | 2201548.68 | Картометрический<br>метод                              | 5.0   | Закрепление<br>отсутствует  |
| 2406  | 399238.81     | 2201553.19 | Картометрический<br>метод                              | 5.0   | Закрепление<br>отсутствует  |
| 2407  | 399220.33     | 2201558.14 | Картометрический<br>метод                              | 5.0   | Закрепление<br>отсутствует  |
| 2408  | 399212.87     | 2201555.40 | Картометрический<br>метод                              | 5.0   | Закрепление<br>отсутствует  |
| 2409  | 399202.60     | 2201549.13 | Картометрический<br>метод                              | 5.0   | Закрепление<br>отсутствует  |
| 2410  | 399173.30     | 2201541.62 | Картометрический<br>метод                              | 5.0   | Закрепление<br>отсутствует  |
| 2411  | 399163.22     | 2201539.28 | Картометрический<br>метод                              | 5.0   | Закрепление<br>отсутствует  |
| 2412  | 399146.46     | 2201535.56 | Картометрический<br>метод                              | 5.0   | Закрепление<br>отсутствует  |
| 2413  | 399130.18     | 2201526.74 | Картометрический<br>метод                              | 5.0   | Закрепление<br>отсутствует  |
| 2414  | 399115.45     | 2201516.53 | Картометрический<br>метод                              | 5.0   | Закрепление<br>отсутствует  |
| 2415  | 399109.38     | 2201513.23 | Картометрический<br>метод                              | 5.0   | Закрепление<br>отсутствует  |
| 2416  | 399098.52     | 2201505.78 | Картометрический<br>метод                              | 5.0   | Закрепление<br>отсутствует  |
| 2417  | 399075.25     | 2201494.77 | Картометрический<br>метод                              | 5.0   | Закрепление<br>отсутствует  |
| 2418  | 399058.46     | 2201486.48 | Картометрический<br>метод                              | 5.0   | Закрепление<br>отсутствует  |
| 2419  | 399034.27     | 2201480.32 | Картометрический<br>метод                              | 5.0   | Закрепление<br>отсутствует  |
| 2420  | 399022.34     | 2201476.48 | Картометрический<br>метод                              | 5.0   | Закрепление<br>отсутствует  |
|   |               |            |  |   |   |



| 2. Сведения о характерных точках границ объекта |               |            |  |   |   |
|---|---------------|------------|--|---|---|
| Обозначение<br>характерных точек<br>границ      | Координаты, м |            | Метод<br>определения<br>координат<br>характерной точки | Средняя<br>квадратическая<br>погрешность<br>положения<br>характерной<br>точки (Mt), м | Описание<br>обозначения<br>точки на<br>местности (при<br>наличии) |
|   | X             | Y          |  |   |   |
| 1   | 2             | 3          | 4  | 5   | 6   |
| 2421  | 399006.32     | 2201467.09 | Картометрический<br>метод                              | 5.0   | Закрепление<br>отсутствует  |
| 2422  | 398998.45     | 2201462.83 | Картометрический<br>метод                              | 5.0   | Закрепление<br>отсутствует  |
| 2423  | 398987.84     | 2201458.23 | Картометрический<br>метод                              | 5.0   | Закрепление<br>отсутствует  |
| 2424  | 398970.14     | 2201457.84 | Картометрический<br>метод                              | 5.0   | Закрепление<br>отсутствует  |
| 2425  | 398963.20     | 2201462.89 | Картометрический<br>метод                              | 5.0   | Закрепление<br>отсутствует  |
| 2426  | 398947.28     | 2201472.20 | Картометрический<br>метод                              | 5.0   | Закрепление<br>отсутствует  |
| 2427  | 398936.16     | 2201479.41 | Картометрический<br>метод                              | 5.0   | Закрепление<br>отсутствует  |
| 2428  | 398929.40     | 2201486.18 | Картометрический<br>метод                              | 5.0   | Закрепление<br>отсутствует  |
| 2429  | 398921.43     | 2201492.79 | Картометрический<br>метод                              | 5.0   | Закрепление<br>отсутствует  |
| 2430  | 398907.46     | 2201506.91 | Картометрический<br>метод                              | 5.0   | Закрепление<br>отсутствует  |
| 2431  | 398903.10     | 2201513.82 | Картометрический<br>метод                              | 5.0   | Закрепление<br>отсутствует  |
| 2432  | 398897.85     | 2201525.69 | Картометрический<br>метод                              | 5.0   | Закрепление<br>отсутствует  |
| 2433  | 398893.04     | 2201539.36 | Картометрический<br>метод                              | 5.0   | Закрепление<br>отсутствует  |
| 2434  | 398891.39     | 2201546.87 | Картометрический<br>метод                              | 5.0   | Закрепление<br>отсутствует  |
| 2435  | 398880.87     | 2201568.66 | Картометрический<br>метод                              | 5.0   | Закрепление<br>отсутствует  |
| 2436  | 398871.70     | 2201585.34 | Картометрический<br>метод                              | 5.0   | Закрепление<br>отсутствует  |
| 2437  | 398862.39     | 2201596.61 | Картометрический<br>метод                              | 5.0   | Закрепление<br>отсутствует  |
| 2438  | 398849.62     | 2201611.03 | Картометрический<br>метод                              | 5.0   | Закрепление<br>отсутствует  |
| 2439  | 398837.30     | 2201619.29 | Картометрический<br>метод                              | 5.0   | Закрепление<br>отсутствует  |
| 2440  | 398813.44     | 2201622.65 | Картометрический<br>метод                              | 5.0   | Закрепление<br>отсутствует  |
| 2441  | 398811.84     | 2201624.95 | Картометрический<br>метод                              | 5.0   | Закрепление<br>отсутствует  |
| 2442  | 398810.06     | 2201623.88 | Картометрический<br>метод                              | 5.0   | Закрепление<br>отсутствует  |
| 2443  | 398813.41     | 2201622.60 | Картометрический<br>метод                              | 5.0   | Закрепление<br>отсутствует  |
| 2444  | 398826.13     | 2201618.14 | Картометрический<br>метод                              | 5.0   | Закрепление<br>отсутствует  |
| 2445  | 398837.40     | 2201611.15 | Картометрический<br>метод                              | 5.0   | Закрепление<br>отсутствует  |
|   |               |            |  |   |   |



| 2. Сведения о характерных точках границ объекта |               |            |  |   |   |
|---|---------------|------------|--|---|---|
| Обозначение<br>характерных точек<br>границ      | Координаты, м |            | Метод<br>определения<br>координат<br>характерной точки | Средняя<br>квадратическая<br>погрешность<br>положения<br>характерной<br>точки (Mt), м | Описание<br>обозначения<br>точки на<br>местности (при<br>наличии) |
|   | X             | Y          |  |   |   |
| 1   | 2             | 3          | 4  | 5   | 6   |
| 2446  | 398851.82     | 2201603.71 | Картометрический<br>метод                              | 5.0   | Закрепление<br>отсутствует  |
| 2447  | 398869.85     | 2201577.34 | Картометрический<br>метод                              | 5.0   | Закрепление<br>отсутствует  |
| 2448  | 398873.68     | 2201569.91 | Картометрический<br>метод                              | 5.0   | Закрепление<br>отсутствует  |
| 2449  | 398901.18     | 2201504.78 | Картометрический<br>метод                              | 5.0   | Закрепление<br>отсутствует  |
| 2450  | 398905.91     | 2201499.59 | Картометрический<br>метод                              | 5.0   | Закрепление<br>отсутствует  |
| 2451  | 398914.03     | 2201492.15 | Картометрический<br>метод                              | 5.0   | Закрепление<br>отсутствует  |
| 2452  | 398970.11     | 2201457.78 | Картометрический<br>метод                              | 5.0   | Закрепление<br>отсутствует  |
| 2453  | 398992.23     | 2201457.45 | Картометрический<br>метод                              | 5.0   | Закрепление<br>отсутствует  |
| 2454  | 399004.17     | 2201459.70 | Картометрический<br>метод                              | 5.0   | Закрепление<br>отсутствует  |
| 2455  | 399032.35     | 2201476.83 | Картометрический<br>метод                              | 5.0   | Закрепление<br>отсутствует  |
| 2456  | 399122.94     | 2201502.07 | Картометрический<br>метод                              | 5.0   | Закрепление<br>отсутствует  |
| 2457  | 399185.12     | 2201514.73 | Картометрический<br>метод                              | 5.0   | Закрепление<br>отсутствует  |
| 2458  | 399180.68     | 2201527.49 | Картометрический<br>метод                              | 5.0   | Закрепление<br>отсутствует  |
| 2459  | 399239.32     | 2201547.14 | Картометрический<br>метод                              | 5.0   | Закрепление<br>отсутствует  |
| 2460  | 399241.16     | 2201541.07 | Картометрический<br>метод                              | 5.0   | Закрепление<br>отсутствует  |
| 2461  | 399241.70     | 2201538.43 | Картометрический<br>метод                              | 5.0   | Закрепление<br>отсутствует  |
| 2462  | 399256.78     | 2201539.97 | Картометрический<br>метод                              | 5.0   | Закрепление<br>отсутствует  |
| 2463  | 399289.31     | 2201557.61 | Картометрический<br>метод                              | 5.0   | Закрепление<br>отсутствует  |
| 2464  | 399292.64     | 2201561.89 | Картометрический<br>метод                              | 5.0   | Закрепление<br>отсутствует  |
| 2465  | 399319.44     | 2201582.03 | Картометрический<br>метод                              | 5.0   | Закрепление<br>отсутствует  |
| 2466  | 399351.89     | 2201612.85 | Картометрический<br>метод                              | 5.0   | Закрепление<br>отсутствует  |
| 2467  | 399362.05     | 2201614.08 | Картометрический<br>метод                              | 5.0   | Закрепление<br>отсутствует  |
| 2468  | 399369.68     | 2201618.70 | Картометрический<br>метод                              | 5.0   | Закрепление<br>отсутствует  |
| 2469  | 399372.22     | 2201617.98 | Картометрический<br>метод                              | 5.0   | Закрепление<br>отсутствует  |
| 2470  | 399373.50     | 2201615.47 | Картометрический<br>метод                              | 5.0   | Закрепление<br>отсутствует  |
|   |               |            |  |   |   |



| 2. Сведения о характерных точках границ объекта |               |            |  |   |   |
|---|---------------|------------|--|---|---|
| Обозначение<br>характерных точек<br>границ      | Координаты, м |            | Метод<br>определения<br>координат<br>характерной точки | Средняя<br>квадратическая<br>погрешность<br>положения<br>характерной<br>точки (Mt), м | Описание<br>обозначения<br>точки на<br>местности (при<br>наличии) |
|   | X             | Y          |  |   |   |
| 1   | 2             | 3          | 4  | 5   | 6   |
| 2471  | 399378.73     | 2201616.11 | Картометрический<br>метод                              | 5.0   | Закрепление<br>отсутствует  |
| 2472  | 399383.23     | 2201618.59 | Картометрический<br>метод                              | 5.0   | Закрепление<br>отсутствует  |
| 2473  | 399387.73     | 2201621.54 | Картометрический<br>метод                              | 5.0   | Закрепление<br>отсутствует  |
| 2474  | 399418.13     | 2201644.62 | Картометрический<br>метод                              | 5.0   | Закрепление<br>отсутствует  |
| 2475  | 399413.46     | 2201650.63 | Картометрический<br>метод                              | 5.0   | Закрепление<br>отсутствует  |
| 2476  | 399418.32     | 2201653.17 | Картометрический<br>метод                              | 5.0   | Закрепление<br>отсутствует  |
| 2387  | 399418.33     | 2201658.31 | Картометрический<br>метод                              | 5.0   | Закрепление<br>отсутствует  |
| 2477  | 398937.32     | 2201509.58 | Картометрический<br>метод                              | 5.0   | Закрепление<br>отсутствует  |
| 2478  | 398925.64     | 2201509.31 | Картометрический<br>метод                              | 5.0   | Закрепление<br>отсутствует  |
| 2479  | 398925.79     | 2201500.60 | Картометрический<br>метод                              | 5.0   | Закрепление<br>отсутствует  |
| 2480  | 398930.90     | 2201492.94 | Картометрический<br>метод                              | 5.0   | Закрепление<br>отсутствует  |
| 2481  | 398942.73     | 2201485.39 | Картометрический<br>метод                              | 5.0   | Закрепление<br>отсутствует  |
| 2482  | 398951.15     | 2201478.78 | Картометрический<br>метод                              | 5.0   | Закрепление<br>отсутствует  |
| 2483  | 398963.47     | 2201470.21 | Картометрический<br>метод                              | 5.0   | Закрепление<br>отсутствует  |
| 2484  | 398974.13     | 2201465.40 | Картометрический<br>метод                              | 5.0   | Закрепление<br>отсутствует  |
| 2485  | 398989.14     | 2201466.25 | Картометрический<br>метод                              | 5.0   | Закрепление<br>отсутствует  |
| 2486  | 399000.62     | 2201472.14 | Картометрический<br>метод                              | 5.0   | Закрепление<br>отсутствует  |
| 2487  | 399009.93     | 2201479.58 | Картометрический<br>метод                              | 5.0   | Закрепление<br>отсутствует  |
| 2488  | 399013.35     | 2201484.64 | Картометрический<br>метод                              | 5.0   | Закрепление<br>отсутствует  |
| 2489  | 399013.05     | 2201492.60 | Картометрический<br>метод                              | 5.0   | Закрепление<br>отсутствует  |
| 2490  | 399008.24     | 2201496.35 | Картометрический<br>метод                              | 5.0   | Закрепление<br>отсутствует  |
| 2491  | 398996.90     | 2201497.58 | Картометрический<br>метод                              | 5.0   | Закрепление<br>отсутствует  |
| 2492  | 398989.45     | 2201495.41 | Картометрический<br>метод                              | 5.0   | Закрепление<br>отсутствует  |
| 2493  | 398983.87     | 2201491.99 | Картометрический<br>метод                              | 5.0   | Закрепление<br>отсутствует  |
| 2494  | 398967.60     | 2201492.75 | Картометрический<br>метод                              | 5.0   | Закрепление<br>отсутствует  |
|   |               |            |  |   |   |



| 2. Сведения о характерных точках границ объекта |               |            |  |   |   |
|---|---------------|------------|--|---|---|
| Обозначение<br>характерных точек<br>границ      | Координаты, м |            | Метод<br>определения<br>координат<br>характерной точки | Средняя<br>квадратическая<br>погрешность<br>положения<br>характерной<br>точки (Mt), м | Описание<br>обозначения<br>точки на<br>местности (при<br>наличии) |
|   | X             | Y          |  |   |   |
| 1   | 2             | 3          | 4  | 5   | 6   |
| 2495  | 398956.10     | 2201495.60 | Картометрический<br>метод                              | 5.0   | Закрепление<br>отсутствует  |
| 2496  | 398947.84     | 2201504.62 | Картометрический<br>метод                              | 5.0   | Закрепление<br>отсутствует  |
| 2477  | 398937.32     | 2201509.58 | Картометрический<br>метод                              | 5.0   | Закрепление<br>отсутствует  |
| 2497  | 398759.03     | 2201623.56 | Картометрический<br>метод                              | 5.0   | Закрепление<br>отсутствует  |
| 2498  | 398642.00     | 2201551.73 | Картометрический<br>метод                              | 5.0   | Закрепление<br>отсутствует  |
| 2499  | 398642.47     | 2201486.36 | Картометрический<br>метод                              | 5.0   | Закрепление<br>отсутствует  |
| 2500  | 398656.11     | 2201495.09 | Картометрический<br>метод                              | 5.0   | Закрепление<br>отсутствует  |
| 2501  | 398656.03     | 2201531.09 | Картометрический<br>метод                              | 5.0   | Закрепление<br>отсутствует  |
| 2502  | 398791.45     | 2201612.72 | Картометрический<br>метод                              | 5.0   | Закрепление<br>отсутствует  |
| 2497  | 398759.03     | 2201623.56 | Картометрический<br>метод                              | 5.0   | Закрепление<br>отсутствует  |
| 2503  | 398791.52     | 2201612.70 | Картометрический<br>метод                              | 5.0   | Закрепление<br>отсутствует  |
| 2504  | 398656.08     | 2201531.04 | Картометрический<br>метод                              | 5.0   | Закрепление<br>отсутствует  |
| 2505  | 398656.16     | 2201495.11 | Картометрический<br>метод                              | 5.0   | Закрепление<br>отсутствует  |
| 2506  | 398690.91     | 2201516.28 | Картометрический<br>метод                              | 5.0   | Закрепление<br>отсутствует  |
| 2507  | 398723.49     | 2201538.93 | Картометрический<br>метод                              | 5.0   | Закрепление<br>отсутствует  |
| 2508  | 398802.62     | 2201596.92 | Картометрический<br>метод                              | 5.0   | Закрепление<br>отсутствует  |
| 2509  | 398811.62     | 2201607.16 | Картометрический<br>метод                              | 5.0   | Закрепление<br>отсутствует  |
| 2503  | 398791.52     | 2201612.70 | Картометрический<br>метод                              | 5.0   | Закрепление<br>отсутствует  |
| 2510  | 399054.93     | 2201535.41 | Картометрический<br>метод                              | 5.0   | Закрепление<br>отсутствует  |
| 2511  | 399042.52     | 2201534.79 | Картометрический<br>метод                              | 5.0   | Закрепление<br>отсутствует  |
| 2512  | 399035.38     | 2201533.87 | Картометрический<br>метод                              | 5.0   | Закрепление<br>отсутствует  |
| 2513  | 399030.11     | 2201531.07 | Картометрический<br>метод                              | 5.0   | Закрепление<br>отсутствует  |
| 2514  | 399027.31     | 2201525.49 | Картометрический<br>метод                              | 5.0   | Закрепление<br>отсутствует  |
| 2515  | 399025.45     | 2201520.53 | Картометрический<br>метод                              | 5.0   | Закрепление<br>отсутствует  |
| 2516  | 399020.49     | 2201515.56 | Картометрический<br>метод                              | 5.0   | Закрепление<br>отсутствует  |
|   |               |            |  |   |   |



| 2. Сведения о характерных точках границ объекта |               |            |  |   |   |
|---|---------------|------------|--|---|---|
| Обозначение<br>характерных точек<br>границ      | Координаты, м |            | Метод<br>определения<br>координат<br>характерной точки | Средняя<br>квадратическая<br>погрешность<br>положения<br>характерной<br>точки (Mt), м | Описание<br>обозначения<br>точки на<br>местности (при<br>наличии) |
|   | X             | Y          |  |   |   |
| 1   | 2             | 3          | 4  | 5   | 6   |
| 2517  | 399015.52     | 2201513.39 | Картометрический<br>метод                              | 5.0   | Закрепление<br>отсутствует  |
| 2518  | 399014.28     | 2201507.19 | Картометрический<br>метод                              | 5.0   | Закрепление<br>отсутствует  |
| 2519  | 399020.17     | 2201504.40 | Картометрический<br>метод                              | 5.0   | Закрепление<br>отсутствует  |
| 2520  | 399031.34     | 2201503.47 | Картометрический<br>метод                              | 5.0   | Закрепление<br>отсутствует  |
| 2521  | 399057.72     | 2201501.60 | Картометрический<br>метод                              | 5.0   | Закрепление<br>отсутствует  |
| 2522  | 399077.89     | 2201509.35 | Картометрический<br>метод                              | 5.0   | Закрепление<br>отсутствует  |
| 2523  | 399091.85     | 2201521.14 | Картометрический<br>метод                              | 5.0   | Закрепление<br>отсутствует  |
| 2524  | 399092.16     | 2201527.96 | Картометрический<br>метод                              | 5.0   | Закрепление<br>отсутствует  |
| 2510  | 399054.93     | 2201535.41 | Картометрический<br>метод                              | 5.0   | Закрепление<br>отсутствует  |
| 2525  | 399721.98     | 2201966.32 | Картометрический<br>метод                              | 5.0   | Закрепление<br>отсутствует  |
| 2526  | 399683.93     | 2201937.01 | Картометрический<br>метод                              | 5.0   | Закрепление<br>отсутствует  |
| 2527  | 399672.91     | 2201930.19 | Картометрический<br>метод                              | 5.0   | Закрепление<br>отсутствует  |
| 2528  | 399661.68     | 2201924.27 | Картометрический<br>метод                              | 5.0   | Закрепление<br>отсутствует  |
| 2529  | 399642.53     | 2201916.47 | Картометрический<br>метод                              | 5.0   | Закрепление<br>отсутствует  |
| 2530  | 399601.39     | 2201898.07 | Картометрический<br>метод                              | 5.0   | Закрепление<br>отсутствует  |
| 2531  | 399578.53     | 2201887.16 | Картометрический<br>метод                              | 5.0   | Закрепление<br>отсутствует  |
| 2532  | 399559.02     | 2201875.73 | Картометрический<br>метод                              | 5.0   | Закрепление<br>отсутствует  |
| 2533  | 399540.71     | 2201863.28 | Картометрический<br>метод                              | 5.0   | Закрепление<br>отсутствует  |
| 2534  | 399522.11     | 2201847.14 | Картометрический<br>метод                              | 5.0   | Закрепление<br>отсутствует  |
| 2535  | 399511.18     | 2201834.48 | Картометрический<br>метод                              | 5.0   | Закрепление<br>отсутствует  |
| 2536  | 399494.36     | 2201813.75 | Картометрический<br>метод                              | 5.0   | Закрепление<br>отсутствует  |
| 2537  | 399477.40     | 2201793.37 | Картометрический<br>метод                              | 5.0   | Закрепление<br>отсутствует  |
| 2538  | 399445.26     | 2201754.98 | Картометрический<br>метод                              | 5.0   | Закрепление<br>отсутствует  |
| 2539  | 399437.60     | 2201745.39 | Картометрический<br>метод                              | 5.0   | Закрепление<br>отсутствует  |
| 2540  | 399432.11     | 2201737.44 | Картометрический<br>метод                              | 5.0   | Закрепление<br>отсутствует  |
|   |               |            |  |   |   |



| 2. Сведения о характерных точках границ объекта |               |            |  |   |   |
|---|---------------|------------|--|---|---|
| Обозначение<br>характерных точек<br>границ      | Координаты, м |            | Метод<br>определения<br>координат<br>характерной точки | Средняя<br>квадратическая<br>погрешность<br>положения<br>характерной<br>точки (Mt), м | Описание<br>обозначения<br>точки на<br>местности (при<br>наличии) |
|   | X             | Y          |  |   |   |
| 1   | 2             | 3          | 4  | 5   | 6   |
| 2541  | 399429.26     | 2201740.14 | Картометрический<br>метод                              | 5.0   | Закрепление<br>отсутствует  |
| 2542  | 399419.59     | 2201727.61 | Картометрический<br>метод                              | 5.0   | Закрепление<br>отсутствует  |
| 2543  | 399422.76     | 2201724.19 | Картометрический<br>метод                              | 5.0   | Закрепление<br>отсутствует  |
| 2544  | 399418.03     | 2201717.66 | Картометрический<br>метод                              | 5.0   | Закрепление<br>отсутствует  |
| 2545  | 399410.20     | 2201700.17 | Картометрический<br>метод                              | 5.0   | Закрепление<br>отсутствует  |
| 2546  | 399407.98     | 2201695.47 | Картометрический<br>метод                              | 5.0   | Закрепление<br>отсутствует  |
| 2547  | 399408.10     | 2201692.41 | Картометрический<br>метод                              | 5.0   | Закрепление<br>отсутствует  |
| 2548  | 399410.89     | 2201685.30 | Картометрический<br>метод                              | 5.0   | Закрепление<br>отсутствует  |
| 2549  | 399408.79     | 2201680.58 | Картометрический<br>метод                              | 5.0   | Закрепление<br>отсутствует  |
| 2550  | 399400.21     | 2201671.96 | Картометрический<br>метод                              | 5.0   | Закрепление<br>отсутствует  |
| 2551  | 399398.97     | 2201670.00 | Картометрический<br>метод                              | 5.0   | Закрепление<br>отсутствует  |
| 2552  | 399394.88     | 2201671.68 | Картометрический<br>метод                              | 5.0   | Закрепление<br>отсутствует  |
| 2553  | 399390.94     | 2201673.81 | Картометрический<br>метод                              | 5.0   | Закрепление<br>отсутствует  |
| 2554  | 399383.48     | 2201659.53 | Картометрический<br>метод                              | 5.0   | Закрепление<br>отсутствует  |
| 2555  | 399375.42     | 2201653.37 | Картометрический<br>метод                              | 5.0   | Закрепление<br>отсутствует  |
| 2556  | 399371.65     | 2201658.39 | Картометрический<br>метод                              | 5.0   | Закрепление<br>отсутствует  |
| 2557  | 399364.75     | 2201653.26 | Картометрический<br>метод                              | 5.0   | Закрепление<br>отсутствует  |
| 2558  | 399361.77     | 2201652.84 | Картометрический<br>метод                              | 5.0   | Закрепление<br>отсутствует  |
| 2559  | 399351.92     | 2201662.74 | Картометрический<br>метод                              | 5.0   | Закрепление<br>отсутствует  |
| 2560  | 399342.24     | 2201653.73 | Картометрический<br>метод                              | 5.0   | Закрепление<br>отсутствует  |
| 2561  | 399335.47     | 2201641.51 | Картометрический<br>метод                              | 5.0   | Закрепление<br>отсутствует  |
| 2562  | 399272.73     | 2201601.99 | Картометрический<br>метод                              | 5.0   | Закрепление<br>отсутствует  |
| 2563  | 399219.01     | 2201591.89 | Картометрический<br>метод                              | 5.0   | Закрепление<br>отсутствует  |
| 2564  | 399215.42     | 2201593.35 | Картометрический<br>метод                              | 5.0   | Закрепление<br>отсутствует  |
| 2565  | 399212.91     | 2201591.34 | Картометрический<br>метод                              | 5.0   | Закрепление<br>отсутствует  |
|   |               |            |  |   |   |



| 2. Сведения о характерных точках границ объекта |               |            |  |   |   |
|---|---------------|------------|--|---|---|
| Обозначение<br>характерных точек<br>границ      | Координаты, м |            | Метод<br>определения<br>координат<br>характерной точки | Средняя<br>квадратическая<br>погрешность<br>положения<br>характерной<br>точки (Mt), м | Описание<br>обозначения<br>точки на<br>местности (при<br>наличии) |
|   | X             | Y          |  |   |   |
| 1   | 2             | 3          | 4  | 5   | 6   |
| 2566  | 399212.98     | 2201588.41 | Картометрический<br>метод                              | 5.0   | Закрепление<br>отсутствует  |
| 2567  | 399203.86     | 2201584.81 | Картометрический<br>метод                              | 5.0   | Закрепление<br>отсутствует  |
| 2568  | 399195.34     | 2201582.74 | Картометрический<br>метод                              | 5.0   | Закрепление<br>отсутствует  |
| 2569  | 399189.38     | 2201581.46 | Картометрический<br>метод                              | 5.0   | Закрепление<br>отсутствует  |
| 2570  | 399184.70     | 2201578.46 | Картометрический<br>метод                              | 5.0   | Закрепление<br>отсутствует  |
| 2571  | 399171.64     | 2201573.45 | Картометрический<br>метод                              | 5.0   | Закрепление<br>отсутствует  |
| 2572  | 399169.90     | 2201573.07 | Картометрический<br>метод                              | 5.0   | Закрепление<br>отсутствует  |
| 2573  | 399167.73     | 2201573.10 | Картометрический<br>метод                              | 5.0   | Закрепление<br>отсутствует  |
| 2574  | 398957.27     | 2201593.67 | Картометрический<br>метод                              | 5.0   | Закрепление<br>отсутствует  |
| 2575  | 398916.32     | 2201624.38 | Картометрический<br>метод                              | 5.0   | Закрепление<br>отсутствует  |
| 2576  | 398921.26     | 2201671.15 | Картометрический<br>метод                              | 5.0   | Закрепление<br>отсутствует  |
| 2577  | 398923.95     | 2201692.50 | Картометрический<br>метод                              | 5.0   | Закрепление<br>отсутствует  |
| 2578  | 398837.45     | 2201640.38 | Картометрический<br>метод                              | 5.0   | Закрепление<br>отсутствует  |
| 2579  | 398838.36     | 2201639.98 | Картометрический<br>метод                              | 5.0   | Закрепление<br>отсутствует  |
| 2580  | 398853.26     | 2201632.84 | Картометрический<br>метод                              | 5.0   | Закрепление<br>отсутствует  |
| 2581  | 398864.74     | 2201628.81 | Картометрический<br>метод                              | 5.0   | Закрепление<br>отсутствует  |
| 2582  | 398876.53     | 2201622.29 | Картометрический<br>метод                              | 5.0   | Закрепление<br>отсутствует  |
| 2583  | 398897.93     | 2201597.78 | Картометрический<br>метод                              | 5.0   | Закрепление<br>отсутствует  |
| 2584  | 398900.10     | 2201590.03 | Картометрический<br>метод                              | 5.0   | Закрепление<br>отсутствует  |
| 2585  | 398905.07     | 2201580.10 | Картометрический<br>метод                              | 5.0   | Закрепление<br>отсутствует  |
| 2586  | 398908.17     | 2201568.62 | Картометрический<br>метод                              | 5.0   | Закрепление<br>отсутствует  |
| 2587  | 398911.89     | 2201552.18 | Картометрический<br>метод                              | 5.0   | Закрепление<br>отсутствует  |
| 2588  | 398914.68     | 2201541.01 | Картометрический<br>метод                              | 5.0   | Закрепление<br>отсутствует  |
| 2589  | 398915.61     | 2201532.64 | Картометрический<br>метод                              | 5.0   | Закрепление<br>отсутствует  |
| 2590  | 398923.99     | 2201525.81 | Картометрический<br>метод                              | 5.0   | Закрепление<br>отсутствует  |
|   |               |            |  |   |   |



| 2. Сведения о характерных точках границ объекта |               |            |  |   |   |
|---|---------------|------------|--|---|---|
| Обозначение<br>характерных точек<br>границ      | Координаты, м |            | Метод<br>определения<br>координат<br>характерной точки | Средняя<br>квадратическая<br>погрешность<br>положения<br>характерной<br>точки (Mt), м | Описание<br>обозначения<br>точки на<br>местности (при<br>наличии) |
|   | X             | Y          |  |   |   |
| 1   | 2             | 3          | 4  | 5   | 6   |
| 2591  | 398932.99     | 2201526.74 | Картометрический<br>метод                              | 5.0   | Закрепление<br>отсутствует  |
| 2592  | 398948.81     | 2201525.19 | Картометрический<br>метод                              | 5.0   | Закрепление<br>отсутствует  |
| 2593  | 398964.63     | 2201521.47 | Картометрический<br>метод                              | 5.0   | Закрепление<br>отсутствует  |
| 2594  | 398983.82     | 2201517.31 | Картометрический<br>метод                              | 5.0   | Закрепление<br>отсутствует  |
| 2595  | 399002.72     | 2201517.73 | Картометрический<br>метод                              | 5.0   | Закрепление<br>отсутствует  |
| 2596  | 399010.56     | 2201523.32 | Картометрический<br>метод                              | 5.0   | Закрепление<br>отсутствует  |
| 2597  | 399024.21     | 2201532.01 | Картометрический<br>метод                              | 5.0   | Закрепление<br>отсутствует  |
| 2598  | 399037.24     | 2201538.21 | Картометрический<br>метод                              | 5.0   | Закрепление<br>отсутствует  |
| 2599  | 399053.69     | 2201543.48 | Картометрический<br>метод                              | 5.0   | Закрепление<br>отсутствует  |
| 2600  | 399071.38     | 2201542.55 | Картометрический<br>метод                              | 5.0   | Закрепление<br>отсутствует  |
| 2601  | 399091.39     | 2201537.58 | Картометрический<br>метод                              | 5.0   | Закрепление<br>отсутствует  |
| 2602  | 399103.33     | 2201538.66 | Картометрический<br>метод                              | 5.0   | Закрепление<br>отсутствует  |
| 2603  | 399114.40     | 2201540.56 | Картометрический<br>метод                              | 5.0   | Закрепление<br>отсутствует  |
| 2604  | 399128.93     | 2201548.28 | Картометрический<br>метод                              | 5.0   | Закрепление<br>отсутствует  |
| 2605  | 399139.04     | 2201550.48 | Картометрический<br>метод                              | 5.0   | Закрепление<br>отсутствует  |
| 2606  | 399159.50     | 2201556.03 | Картометрический<br>метод                              | 5.0   | Закрепление<br>отсутствует  |
| 2607  | 399172.84     | 2201559.91 | Картометрический<br>метод                              | 5.0   | Закрепление<br>отсутствует  |
| 2608  | 399185.47     | 2201559.35 | Картометрический<br>метод                              | 5.0   | Закрепление<br>отсутствует  |
| 2609  | 399192.08     | 2201562.69 | Картометрический<br>метод                              | 5.0   | Закрепление<br>отсутствует  |
| 2610  | 399193.28     | 2201568.81 | Картометрический<br>метод                              | 5.0   | Закрепление<br>отсутствует  |
| 2611  | 399197.51     | 2201570.60 | Картометрический<br>метод                              | 5.0   | Закрепление<br>отсутствует  |
| 2612  | 399202.63     | 2201567.81 | Картометрический<br>метод                              | 5.0   | Закрепление<br>отсутствует  |
| 2613  | 399217.37     | 2201567.65 | Картометрический<br>метод                              | 5.0   | Закрепление<br>отсутствует  |
| 2614  | 399228.54     | 2201570.76 | Картометрический<br>метод                              | 5.0   | Закрепление<br>отсутствует  |
| 2615  | 399238.78     | 2201570.60 | Картометрический<br>метод                              | 5.0   | Закрепление<br>отсутствует  |
|   |               |            |  |   |   |



| 2. Сведения о характерных точках границ объекта |               |            |  |   |   |
|---|---------------|------------|--|---|---|
| Обозначение<br>характерных точек<br>границ      | Координаты, м |            | Метод<br>определения<br>координат<br>характерной точки | Средняя<br>квадратическая<br>погрешность<br>положения<br>характерной<br>точки (Mt), м | Описание<br>обозначения<br>точки на<br>местности (при<br>наличии) |
|   | X             | Y          |  |   |   |
| 1   | 2             | 3          | 4  | 5   | 6   |
| 2616  | 399256.62     | 2201567.03 | Картометрический<br>метод                              | 5.0   | Закрепление<br>отсутствует  |
| 2617  | 399265.25     | 2201571.37 | Картометрический<br>метод                              | 5.0   | Закрепление<br>отсутствует  |
| 2618  | 399268.71     | 2201577.22 | Картометрический<br>метод                              | 5.0   | Закрепление<br>отсутствует  |
| 2619  | 399281.78     | 2201577.22 | Картометрический<br>метод                              | 5.0   | Закрепление<br>отсутствует  |
| 2620  | 399289.14     | 2201586.09 | Картометрический<br>метод                              | 5.0   | Закрепление<br>отсутствует  |
| 2621  | 399299.66     | 2201593.75 | Картометрический<br>метод                              | 5.0   | Закрепление<br>отсутствует  |
| 2622  | 399299.96     | 2201601.11 | Картометрический<br>метод                              | 5.0   | Закрепление<br>отсутствует  |
| 2623  | 399303.79     | 2201602.39 | Картометрический<br>метод                              | 5.0   | Закрепление<br>отсутствует  |
| 2624  | 399312.94     | 2201606.42 | Картометрический<br>метод                              | 5.0   | Закрепление<br>отсутствует  |
| 2625  | 399319.61     | 2201610.14 | Картометрический<br>метод                              | 5.0   | Закрепление<br>отсутствует  |
| 2626  | 399335.72     | 2201618.99 | Картометрический<br>метод                              | 5.0   | Закрепление<br>отсутствует  |
| 2627  | 399338.72     | 2201623.05 | Картометрический<br>метод                              | 5.0   | Закрепление<br>отсутствует  |
| 2628  | 399343.35     | 2201628.59 | Картометрический<br>метод                              | 5.0   | Закрепление<br>отсутствует  |
| 2629  | 399346.61     | 2201630.92 | Картометрический<br>метод                              | 5.0   | Закрепление<br>отсутствует  |
| 2630  | 399353.12     | 2201631.70 | Картометрический<br>метод                              | 5.0   | Закрепление<br>отсутствует  |
| 2631  | 399362.43     | 2201637.43 | Картометрический<br>метод                              | 5.0   | Закрепление<br>отсутствует  |
| 2632  | 399362.74     | 2201646.74 | Картометрический<br>метод                              | 5.0   | Закрепление<br>отсутствует  |
| 2633  | 399360.88     | 2201648.76 | Картометрический<br>метод                              | 5.0   | Закрепление<br>отсутствует  |
| 2634  | 399360.26     | 2201650.77 | Картометрический<br>метод                              | 5.0   | Закрепление<br>отсутствует  |
| 2635  | 399362.43     | 2201651.39 | Картометрический<br>метод                              | 5.0   | Закрепление<br>отсутствует  |
| 2636  | 399368.33     | 2201650.46 | Картометрический<br>метод                              | 5.0   | Закрепление<br>отсутствует  |
| 2637  | 399376.71     | 2201650.92 | Картометрический<br>метод                              | 5.0   | Закрепление<br>отсутствует  |
| 2638  | 399385.86     | 2201657.44 | Картометрический<br>метод                              | 5.0   | Закрепление<br>отсутствует  |
| 2639  | 399391.45     | 2201660.85 | Картометрический<br>метод                              | 5.0   | Закрепление<br>отсутствует  |
| 2640  | 399399.98     | 2201662.40 | Картометрический<br>метод                              | 5.0   | Закрепление<br>отсутствует  |
|   |               |            |  |   |   |



| 2. Сведения о характерных точках границ объекта |               |            |  |   |   |
|---|---------------|------------|--|---|---|
| Обозначение<br>характерных точек<br>границ      | Координаты, м |            | Метод<br>определения<br>координат<br>характерной точки | Средняя<br>квадратическая<br>погрешность<br>положения<br>характерной<br>точки (Mt), м | Описание<br>обозначения<br>точки на<br>местности (при<br>наличии) |
|   | X             | Y          |  |   |   |
| 1   | 2             | 3          | 4  | 5   | 6   |
| 2641  | 399404.48     | 2201665.35 | Картометрический<br>метод                              | 5.0   | Закрепление<br>отсутствует  |
| 2642  | 399409.60     | 2201672.63 | Картометрический<br>метод                              | 5.0   | Закрепление<br>отсутствует  |
| 2643  | 399414.15     | 2201681.61 | Картометрический<br>метод                              | 5.0   | Закрепление<br>отсутствует  |
| 2644  | 399419.55     | 2201690.56 | Картометрический<br>метод                              | 5.0   | Закрепление<br>отсутствует  |
| 2645  | 399428.44     | 2201705.72 | Картометрический<br>метод                              | 5.0   | Закрепление<br>отсутствует  |
| 2646  | 399428.64     | 2201712.53 | Картометрический<br>метод                              | 5.0   | Закрепление<br>отсутствует  |
| 2647  | 399433.58     | 2201721.21 | Картометрический<br>метод                              | 5.0   | Закрепление<br>отсутствует  |
| 2648  | 399447.46     | 2201738.47 | Картометрический<br>метод                              | 5.0   | Закрепление<br>отсутствует  |
| 2649  | 399461.02     | 2201756.00 | Картометрический<br>метод                              | 5.0   | Закрепление<br>отсутствует  |
| 2650  | 399473.69     | 2201770.11 | Картометрический<br>метод                              | 5.0   | Закрепление<br>отсутствует  |
| 2651  | 399487.60     | 2201790.79 | Картометрический<br>метод                              | 5.0   | Закрепление<br>отсутствует  |
| 2652  | 399505.36     | 2201814.10 | Картометрический<br>метод                              | 5.0   | Закрепление<br>отсутствует  |
| 2653  | 399520.85     | 2201833.40 | Картометрический<br>метод                              | 5.0   | Закрепление<br>отсутствует  |
| 2654  | 399538.28     | 2201845.88 | Картометрический<br>метод                              | 5.0   | Закрепление<br>отсутствует  |
| 2655  | 399559.12     | 2201861.58 | Картометрический<br>метод                              | 5.0   | Закрепление<br>отсутствует  |
| 2656  | 399565.53     | 2201863.45 | Картометрический<br>метод                              | 5.0   | Закрепление<br>отсутствует  |
| 2657  | 399575.46     | 2201864.69 | Картометрический<br>метод                              | 5.0   | Закрепление<br>отсутствует  |
| 2658  | 399582.62     | 2201864.65 | Картометрический<br>метод                              | 5.0   | Закрепление<br>отсутствует  |
| 2659  | 399597.18     | 2201865.31 | Картометрический<br>метод                              | 5.0   | Закрепление<br>отсутствует  |
| 2660  | 399607.86     | 2201866.92 | Картометрический<br>метод                              | 5.0   | Закрепление<br>отсутствует  |
| 2661  | 399609.17     | 2201867.82 | Картометрический<br>метод                              | 5.0   | Закрепление<br>отсутствует  |
| 2662  | 399608.85     | 2201890.04 | Картометрический<br>метод                              | 5.0   | Закрепление<br>отсутствует  |
| 2663  | 399628.60     | 2201896.68 | Картометрический<br>метод                              | 5.0   | Закрепление<br>отсутствует  |
| 2664  | 399649.85     | 2201909.68 | Картометрический<br>метод                              | 5.0   | Закрепление<br>отсутствует  |
| 2665  | 399695.00     | 2201916.68 | Картометрический<br>метод                              | 5.0   | Закрепление<br>отсутствует  |



| 2. Сведения о характерных точках границ объекта |               |            |  |   |   |
|---|---------------|------------|--|---|---|
| Обозначение<br>характерных точек<br>границ      | Координаты, м |            | Метод<br>определения<br>координат<br>характерной точки | Средняя<br>квадратическая<br>погрешность<br>положения<br>характерной<br>точки (Mt), м | Описание<br>обозначения<br>точки на<br>местности (при<br>наличии) |
|   | X             | Y          |  |   |   |
| 1   | 2             | 3          | 4  | 5   | 6   |
| 2666  | 399772.00     | 2201916.99 | Картометрический<br>метод                              | 5.0   | Закрепление<br>отсутствует  |
| 2667  | 399858.57     | 2201914.26 | Картометрический<br>метод                              | 5.0   | Закрепление<br>отсутствует  |
| 2668  | 399877.71     | 2201908.18 | Картометрический<br>метод                              | 5.0   | Закрепление<br>отсутствует  |
| 2669  | 399895.38     | 2201894.15 | Картометрический<br>метод                              | 5.0   | Закрепление<br>отсутствует  |
| 2670  | 399899.75     | 2201878.24 | Картометрический<br>метод                              | 5.0   | Закрепление<br>отсутствует  |
| 2671  | 399903.47     | 2201875.53 | Картометрический<br>метод                              | 5.0   | Закрепление<br>отсутствует  |
| 2672  | 399906.98     | 2201870.03 | Картометрический<br>метод                              | 5.0   | Закрепление<br>отсутствует  |
| 2673  | 399914.03     | 2201866.63 | Картометрический<br>метод                              | 5.0   | Закрепление<br>отсутствует  |
| 2674  | 399937.86     | 2201865.38 | Картометрический<br>метод                              | 5.0   | Закрепление<br>отсутствует  |
| 2675  | 399974.81     | 2201871.09 | Картометрический<br>метод                              | 5.0   | Закрепление<br>отсутствует  |
| 2676  | 399981.64     | 2201879.41 | Картометрический<br>метод                              | 5.0   | Закрепление<br>отсутствует  |
| 2677  | 399971.76     | 2201881.75 | Картометрический<br>метод                              | 5.0   | Закрепление<br>отсутствует  |
| 2678  | 399958.93     | 2201891.09 | Картометрический<br>метод                              | 5.0   | Закрепление<br>отсутствует  |
| 2679  | 399966.60     | 2201909.46 | Картометрический<br>метод                              | 5.0   | Закрепление<br>отсутствует  |
| 2680  | 399998.62     | 2201944.97 | Картометрический<br>метод                              | 5.0   | Закрепление<br>отсутствует  |
| 2681  | 399915.08     | 2201900.42 | Картометрический<br>метод                              | 5.0   | Закрепление<br>отсутствует  |
| 2682  | 399858.93     | 2201941.37 | Картометрический<br>метод                              | 5.0   | Закрепление<br>отсутствует  |
| 2683  | 399808.12     | 2201932.30 | Картометрический<br>метод                              | 5.0   | Закрепление<br>отсутствует  |
| 2684  | 399796.88     | 2201925.94 | Картометрический<br>метод                              | 5.0   | Закрепление<br>отсутствует  |
| 2685  | 399794.94     | 2201928.83 | Картометрический<br>метод                              | 5.0   | Закрепление<br>отсутствует  |
| 2686  | 399776.99     | 2201924.67 | Картометрический<br>метод                              | 5.0   | Закрепление<br>отсутствует  |
| 2687  | 399755.47     | 2201930.16 | Картометрический<br>метод                              | 5.0   | Закрепление<br>отсутствует  |
| 2688  | 399737.11     | 2201927.48 | Картометрический<br>метод                              | 5.0   | Закрепление<br>отсутствует  |
| 2689  | 399728.91     | 2201927.71 | Картометрический<br>метод                              | 5.0   | Закрепление<br>отсутствует  |
| 2690  | 399726.32     | 2201934.34 | Картометрический<br>метод                              | 5.0   | Закрепление<br>отсутствует  |
|   |               |            |  |   |   |



| 2. Сведения о характерных точках границ объекта |               |            |  |   |   |
|---|---------------|------------|--|---|---|
| Обозначение<br>характерных точек<br>границ      | Координаты, м |            | Метод<br>определения<br>координат<br>характерной точки | Средняя<br>квадратическая<br>погрешность<br>положения<br>характерной<br>точки (Mt), м | Описание<br>обозначения<br>точки на<br>местности (при<br>наличии) |
|   | X             | Y          |  |   |   |
| 1   | 2             | 3          | 4  | 5   | 6   |
| 2691  | 399720.65     | 2201944.61 | Картометрический<br>метод                              | 5.0   | Закрепление<br>отсутствует  |
| 2692  | 399725.47     | 2201960.44 | Картометрический<br>метод                              | 5.0   | Закрепление<br>отсутствует  |
| 2525  | 399721.98     | 2201966.32 | Картометрический<br>метод                              | 5.0   | Закрепление<br>отсутствует  |
| 2693  | 399465.31     | 2201606.25 | Картометрический<br>метод                              | 5.0   | Закрепление<br>отсутствует  |
| 2694  | 399431.96     | 2201581.01 | Картометрический<br>метод                              | 5.0   | Закрепление<br>отсутствует  |
| 2695  | 399426.29     | 2201576.61 | Картометрический<br>метод                              | 5.0   | Закрепление<br>отсутствует  |
| 2696  | 399424.30     | 2201575.23 | Картометрический<br>метод                              | 5.0   | Закрепление<br>отсутствует  |
| 2697  | 399429.38     | 2201568.60 | Картометрический<br>метод                              | 5.0   | Закрепление<br>отсутствует  |
| 2698  | 399471.95     | 2201601.41 | Картометрический<br>метод                              | 5.0   | Закрепление<br>отсутствует  |
| 2693  | 399465.31     | 2201606.25 | Картометрический<br>метод                              | 5.0   | Закрепление<br>отсутствует  |
| 2699  | 399607.86     | 2201859.04 | Картометрический<br>метод                              | 5.0   | Закрепление<br>отсутствует  |
| 2700  | 399598.25     | 2201856.10 | Картометрический<br>метод                              | 5.0   | Закрепление<br>отсутствует  |
| 2701  | 399583.62     | 2201853.83 | Картометрический<br>метод                              | 5.0   | Закрепление<br>отсутствует  |
| 2702  | 399570.60     | 2201848.55 | Картометрический<br>метод                              | 5.0   | Закрепление<br>отсутствует  |
| 2703  | 399548.23     | 2201840.47 | Картометрический<br>метод                              | 5.0   | Закрепление<br>отсутствует  |
| 2704  | 399525.06     | 2201818.77 | Картометрический<br>метод                              | 5.0   | Закрепление<br>отсутствует  |
| 2705  | 399518.05     | 2201810.72 | Картометрический<br>метод                              | 5.0   | Закрепление<br>отсутствует  |
| 2706  | 399511.22     | 2201802.04 | Картометрический<br>метод                              | 5.0   | Закрепление<br>отсутствует  |
| 2707  | 399503.16     | 2201791.80 | Картометрический<br>метод                              | 5.0   | Закрепление<br>отсутствует  |
| 2708  | 399493.85     | 2201778.78 | Картометрический<br>метод                              | 5.0   | Закрепление<br>отсутствует  |
| 2709  | 399487.95     | 2201769.78 | Картометрический<br>метод                              | 5.0   | Закрепление<br>отсутствует  |
| 2710  | 399480.19     | 2201757.68 | Картометрический<br>метод                              | 5.0   | Закрепление<br>отсутствует  |
| 2711  | 399468.71     | 2201743.11 | Картометрический<br>метод                              | 5.0   | Закрепление<br>отсутствует  |
| 2712  | 399458.47     | 2201729.15 | Картометрический<br>метод                              | 5.0   | Закрепление<br>отсутствует  |
| 2713  | 399451.93     | 2201722.16 | Картометрический<br>метод                              | 5.0   | Закрепление<br>отсутствует  |
|   |               |            |  |   |   |



| 2. Сведения о характерных точках границ объекта |               |            |  |   |   |
|---|---------------|------------|--|---|---|
| Обозначение<br>характерных точек<br>границ      | Координаты, м |            | Метод<br>определения<br>координат<br>характерной точки | Средняя<br>квадратическая<br>погрешность<br>положения<br>характерной<br>точки (Mt), м | Описание<br>обозначения<br>точки на<br>местности (при<br>наличии) |
|   | X             | Y          |  |   |   |
| 1   | 2             | 3          | 4  | 5   | 6   |
| 2714  | 399454.32     | 2201719.53 | Картометрический<br>метод                              | 5.0   | Закрепление<br>отсутствует  |
| 2715  | 399440.29     | 2201705.28 | Картометрический<br>метод                              | 5.0   | Закрепление<br>отсутствует  |
| 2716  | 399438.67     | 2201707.40 | Картометрический<br>метод                              | 5.0   | Закрепление<br>отсутствует  |
| 2717  | 399438.15     | 2201706.75 | Картометрический<br>метод                              | 5.0   | Закрепление<br>отсутствует  |
| 2718  | 399436.13     | 2201699.93 | Картометрический<br>метод                              | 5.0   | Закрепление<br>отсутствует  |
| 2719  | 399433.34     | 2201692.95 | Картометрический<br>метод                              | 5.0   | Закрепление<br>отсутствует  |
| 2720  | 399429.77     | 2201685.66 | Картометрический<br>метод                              | 5.0   | Закрепление<br>отсутствует  |
| 2721  | 399425.43     | 2201679.30 | Картометрический<br>метод                              | 5.0   | Закрепление<br>отсутствует  |
| 2722  | 399425.43     | 2201671.86 | Картометрический<br>метод                              | 5.0   | Закрепление<br>отсутствует  |
| 2723  | 399424.63     | 2201670.33 | Картометрический<br>метод                              | 5.0   | Закрепление<br>отсутствует  |
| 2724  | 399437.12     | 2201658.32 | Картометрический<br>метод                              | 5.0   | Закрепление<br>отсутствует  |
| 2725  | 399446.61     | 2201648.51 | Картометрический<br>метод                              | 5.0   | Закрепление<br>отсутствует  |
| 2726  | 399450.03     | 2201644.98 | Картометрический<br>метод                              | 5.0   | Закрепление<br>отсутствует  |
| 2727  | 399474.11     | 2201623.34 | Картометрический<br>метод                              | 5.0   | Закрепление<br>отсутствует  |
| 2728  | 399483.01     | 2201616.86 | Картометрический<br>метод                              | 5.0   | Закрепление<br>отсутствует  |
| 2729  | 399485.25     | 2201615.44 | Картометрический<br>метод                              | 5.0   | Закрепление<br>отсутствует  |
| 2730  | 399486.82     | 2201614.45 | Картометрический<br>метод                              | 5.0   | Закрепление<br>отсутствует  |
| 2731  | 399496.83     | 2201620.15 | Картометрический<br>метод                              | 5.0   | Закрепление<br>отсутствует  |
| 2732  | 399500.42     | 2201622.31 | Картометрический<br>метод                              | 5.0   | Закрепление<br>отсутствует  |
| 2733  | 399499.56     | 2201623.73 | Картометрический<br>метод                              | 5.0   | Закрепление<br>отсутствует  |
| 2734  | 399487.10     | 2201641.98 | Картометрический<br>метод                              | 5.0   | Закрепление<br>отсутствует  |
| 2735  | 399483.56     | 2201651.35 | Картометрический<br>метод                              | 5.0   | Закрепление<br>отсутствует  |
| 2736  | 399484.62     | 2201653.09 | Картометрический<br>метод                              | 5.0   | Закрепление<br>отсутствует  |
| 2737  | 399468.79     | 2201676.48 | Картометрический<br>метод                              | 5.0   | Закрепление<br>отсутствует  |
| 2738  | 399487.21     | 2201702.50 | Картометрический<br>метод                              | 5.0   | Закрепление<br>отсутствует  |
|   |               |            |  |   |   |



| 2. Сведения о характерных точках границ объекта |               |            |  |   |   |
|---|---------------|------------|--|---|---|
| Обозначение<br>характерных точек<br>границ      | Координаты, м |            | Метод<br>определения<br>координат<br>характерной точки | Средняя<br>квадратическая<br>погрешность<br>положения<br>характерной<br>точки (Mt), м | Описание<br>обозначения<br>точки на<br>местности (при<br>наличии) |
|   | X             | Y          |  |   |   |
| 1   | 2             | 3          | 4  | 5   | 6   |
| 2739  | 399485.34     | 2201705.71 | Картометрический<br>метод                              | 5.0   | Закрепление<br>отсутствует  |
| 2740  | 399505.58     | 2201721.88 | Картометрический<br>метод                              | 5.0   | Закрепление<br>отсутствует  |
| 2741  | 399539.54     | 2201760.88 | Картометрический<br>метод                              | 5.0   | Закрепление<br>отсутствует  |
| 2742  | 399614.25     | 2201823.13 | Картометрический<br>метод                              | 5.0   | Закрепление<br>отсутствует  |
| 2743  | 399668.65     | 2201827.60 | Картометрический<br>метод                              | 5.0   | Закрепление<br>отсутствует  |
| 2744  | 399705.23     | 2201829.39 | Картометрический<br>метод                              | 5.0   | Закрепление<br>отсутствует  |
| 2745  | 399705.41     | 2201828.62 | Картометрический<br>метод                              | 5.0   | Закрепление<br>отсутствует  |
| 2746  | 399740.67     | 2201827.17 | Картометрический<br>метод                              | 5.0   | Закрепление<br>отсутствует  |
| 2747  | 399743.74     | 2201832.19 | Картометрический<br>метод                              | 5.0   | Закрепление<br>отсутствует  |
| 2748  | 399750.38     | 2201832.10 | Картометрический<br>метод                              | 5.0   | Закрепление<br>отсутствует  |
| 2749  | 399749.89     | 2201826.10 | Картометрический<br>метод                              | 5.0   | Закрепление<br>отсутствует  |
| 2750  | 399754.03     | 2201825.63 | Картометрический<br>метод                              | 5.0   | Закрепление<br>отсутствует  |
| 2751  | 399797.78     | 2201799.88 | Картометрический<br>метод                              | 5.0   | Закрепление<br>отсутствует  |
| 2752  | 399795.84     | 2201778.43 | Картометрический<br>метод                              | 5.0   | Закрепление<br>отсутствует  |
| 2753  | 399793.12     | 2201759.03 | Картометрический<br>метод                              | 5.0   | Закрепление<br>отсутствует  |
| 2754  | 399789.01     | 2201744.43 | Картометрический<br>метод                              | 5.0   | Закрепление<br>отсутствует  |
| 2755  | 399788.38     | 2201742.65 | Картометрический<br>метод                              | 5.0   | Закрепление<br>отсутствует  |
| 2756  | 399786.90     | 2201743.17 | Картометрический<br>метод                              | 5.0   | Закрепление<br>отсутствует  |
| 2757  | 399785.30     | 2201738.74 | Картометрический<br>метод                              | 5.0   | Закрепление<br>отсутствует  |
| 2758  | 399784.12     | 2201737.84 | Картометрический<br>метод                              | 5.0   | Закрепление<br>отсутствует  |
| 2759  | 399782.43     | 2201723.22 | Картометрический<br>метод                              | 5.0   | Закрепление<br>отсутствует  |
| 2760  | 399780.63     | 2201699.56 | Картометрический<br>метод                              | 5.0   | Закрепление<br>отсутствует  |
| 2761  | 399779.30     | 2201674.25 | Картометрический<br>метод                              | 5.0   | Закрепление<br>отсутствует  |
| 2762  | 399819.40     | 2201632.72 | Картометрический<br>метод                              | 5.0   | Закрепление<br>отсутствует  |
| 2763  | 399822.50     | 2201627.91 | Картометрический<br>метод                              | 5.0   | Закрепление<br>отсутствует  |
|   |               |            |  |   |   |



| 2. Сведения о характерных точках границ объекта |               |            |  |   |   |
|---|---------------|------------|--|---|---|
| Обозначение<br>характерных точек<br>границ      | Координаты, м |            | Метод<br>определения<br>координат<br>характерной точки | Средняя<br>квадратическая<br>погрешность<br>положения<br>характерной<br>точки (Mt), м | Описание<br>обозначения<br>точки на<br>местности (при<br>наличии) |
|   | X             | Y          |  |   |   |
| 1   | 2             | 3          | 4  | 5   | 6   |
| 2764  | 399828.91     | 2201591.42 | Картометрический<br>метод                              | 5.0   | Закрепление<br>отсутствует  |
| 2765  | 399837.63     | 2201602.77 | Картометрический<br>метод                              | 5.0   | Закрепление<br>отсутствует  |
| 2766  | 399840.50     | 2201624.24 | Картометрический<br>метод                              | 5.0   | Закрепление<br>отсутствует  |
| 2767  | 399851.18     | 2201654.56 | Картометрический<br>метод                              | 5.0   | Закрепление<br>отсутствует  |
| 2768  | 399846.67     | 2201691.81 | Картометрический<br>метод                              | 5.0   | Закрепление<br>отсутствует  |
| 2769  | 399835.92     | 2201721.82 | Картометрический<br>метод                              | 5.0   | Закрепление<br>отсутствует  |
| 2770  | 399847.50     | 2201745.01 | Картометрический<br>метод                              | 5.0   | Закрепление<br>отсутствует  |
| 2771  | 399838.51     | 2201763.14 | Картометрический<br>метод                              | 5.0   | Закрепление<br>отсутствует  |
| 2772  | 399830.46     | 2201789.37 | Картометрический<br>метод                              | 5.0   | Закрепление<br>отсутствует  |
| 2773  | 399821.42     | 2201789.55 | Картометрический<br>метод                              | 5.0   | Закрепление<br>отсутствует  |
| 2774  | 399774.75     | 2201833.93 | Картометрический<br>метод                              | 5.0   | Закрепление<br>отсутствует  |
| 2775  | 399742.23     | 2201836.62 | Картометрический<br>метод                              | 5.0   | Закрепление<br>отсутствует  |
| 2776  | 399722.30     | 2201840.47 | Картометрический<br>метод                              | 5.0   | Закрепление<br>отсутствует  |
| 2777  | 399640.58     | 2201841.94 | Картометрический<br>метод                              | 5.0   | Закрепление<br>отсутствует  |
| 2778  | 399623.99     | 2201847.79 | Картометрический<br>метод                              | 5.0   | Закрепление<br>отсутствует  |
| 2779  | 399624.89     | 2201853.97 | Картометрический<br>метод                              | 5.0   | Закрепление<br>отсутствует  |
| 2699  | 399607.86     | 2201859.04 | Картометрический<br>метод                              | 5.0   | Закрепление<br>отсутствует  |
| 2780  | 398798.15     | 2201647.60 | Картометрический<br>метод                              | 5.0   | Закрепление<br>отсутствует  |
| 2781  | 398777.61     | 2201634.98 | Картометрический<br>метод                              | 5.0   | Закрепление<br>отсутствует  |
| 2782  | 398810.00     | 2201623.90 | Картометрический<br>метод                              | 5.0   | Закрепление<br>отсутствует  |
| 2783  | 398811.81     | 2201624.99 | Картометрический<br>метод                              | 5.0   | Закрепление<br>отсутствует  |
| 2784  | 398810.40     | 2201627.11 | Картометрический<br>метод                              | 5.0   | Закрепление<br>отсутствует  |
| 2785  | 398813.56     | 2201631.61 | Картометрический<br>метод                              | 5.0   | Закрепление<br>отсутствует  |
| 2786  | 398812.06     | 2201636.27 | Картометрический<br>метод                              | 5.0   | Закрепление<br>отсутствует  |
| 2787  | 398806.50     | 2201641.38 | Картометрический<br>метод                              | 5.0   | Закрепление<br>отсутствует  |
|   |               |            |  |   |   |



| 2. Сведения о характерных точках границ объекта |               |            |  |   |   |
|---|---------------|------------|--|---|---|
| Обозначение<br>характерных точек<br>границ      | Координаты, м |            | Метод<br>определения<br>координат<br>характерной точки | Средняя<br>квадратическая<br>погрешность<br>положения<br>характерной<br>точки (Mt), м | Описание<br>обозначения<br>точки на<br>местности (при<br>наличии) |
|   | X             | Y          |  |   |   |
| 1   | 2             | 3          | 4  | 5   | 6   |
| 2780  | 398798.15     | 2201647.60 | Картометрический<br>метод                              | 5.0   | Закрепление<br>отсутствует  |
| 2788  | 398927.81     | 2201727.17 | Картометрический<br>метод                              | 5.0   | Закрепление<br>отсутствует  |
| 2789  | 398821.79     | 2201662.08 | Картометрический<br>метод                              | 5.0   | Закрепление<br>отсутствует  |
| 2790  | 398810.04     | 2201654.88 | Картометрический<br>метод                              | 5.0   | Закрепление<br>отсутствует  |
| 2791  | 398818.52     | 2201648.74 | Картометрический<br>метод                              | 5.0   | Закрепление<br>отсутствует  |
| 2792  | 398837.39     | 2201640.41 | Картометрический<br>метод                              | 5.0   | Закрепление<br>отсутствует  |
| 2793  | 398923.96     | 2201692.59 | Картометрический<br>метод                              | 5.0   | Закрепление<br>отсутствует  |
| 2788  | 398927.81     | 2201727.17 | Картометрический<br>метод                              | 5.0   | Закрепление<br>отсутствует  |
| 2794  | 399624.95     | 2201853.95 | Картометрический<br>метод                              | 5.0   | Закрепление<br>отсутствует  |
| 2795  | 399624.05     | 2201847.82 | Картометрический<br>метод                              | 5.0   | Закрепление<br>отсутствует  |
| 2796  | 399640.59     | 2201841.99 | Картометрический<br>метод                              | 5.0   | Закрепление<br>отсутствует  |
| 2797  | 399722.31     | 2201840.52 | Картометрический<br>метод                              | 5.0   | Закрепление<br>отсутствует  |
| 2798  | 399742.24     | 2201836.67 | Картометрический<br>метод                              | 5.0   | Закрепление<br>отсутствует  |
| 2799  | 399774.77     | 2201833.98 | Картометрический<br>метод                              | 5.0   | Закрепление<br>отсутствует  |
| 2800  | 399821.44     | 2201789.60 | Картометрический<br>метод                              | 5.0   | Закрепление<br>отсутствует  |
| 2801  | 399830.44     | 2201789.42 | Картометрический<br>метод                              | 5.0   | Закрепление<br>отсутствует  |
| 2802  | 399828.44     | 2201795.96 | Картометрический<br>метод                              | 5.0   | Закрепление<br>отсутствует  |
| 2803  | 399823.48     | 2201795.93 | Картометрический<br>метод                              | 5.0   | Закрепление<br>отсутствует  |
| 2804  | 399818.58     | 2201806.25 | Картометрический<br>метод                              | 5.0   | Закрепление<br>отсутствует  |
| 2805  | 399807.36     | 2201808.76 | Картометрический<br>метод                              | 5.0   | Закрепление<br>отсутствует  |
| 2806  | 399807.20     | 2201814.55 | Картометрический<br>метод                              | 5.0   | Закрепление<br>отсутствует  |
| 2807  | 399806.01     | 2201815.07 | Картометрический<br>метод                              | 5.0   | Закрепление<br>отсутствует  |
| 2808  | 399789.17     | 2201826.74 | Картометрический<br>метод                              | 5.0   | Закрепление<br>отсутствует  |
| 2809  | 399780.76     | 2201838.75 | Картометрический<br>метод                              | 5.0   | Закрепление<br>отсутствует  |
| 2810  | 399778.71     | 2201840.01 | Картометрический<br>метод                              | 5.0   | Закрепление<br>отсутствует  |
|   |               |            |  |   |   |



| 2. Сведения о характерных точках границ объекта |               |            |  |   |   |
|---|---------------|------------|--|---|---|
| Обозначение<br>характерных точек<br>границ      | Координаты, м |            | Метод<br>определения<br>координат<br>характерной точки | Средняя<br>квадратическая<br>погрешность<br>положения<br>характерной<br>точки (Mt), м | Описание<br>обозначения<br>точки на<br>местности (при<br>наличии) |
|   | X             | Y          |  |   |   |
| 1   | 2             | 3          | 4  | 5   | 6   |
| 2811  | 399759.98     | 2201839.31 | Картометрический<br>метод                              | 5.0   | Закрепление<br>отсутствует  |
| 2812  | 399737.94     | 2201839.61 | Картометрический<br>метод                              | 5.0   | Закрепление<br>отсутствует  |
| 2813  | 399725.95     | 2201846.99 | Картометрический<br>метод                              | 5.0   | Закрепление<br>отсутствует  |
| 2814  | 399703.19     | 2201848.82 | Картометрический<br>метод                              | 5.0   | Закрепление<br>отсутствует  |
| 2815  | 399678.55     | 2201849.02 | Картометрический<br>метод                              | 5.0   | Закрепление<br>отсутствует  |
| 2816  | 399655.41     | 2201850.02 | Картометрический<br>метод                              | 5.0   | Закрепление<br>отсутствует  |
| 2817  | 399630.07     | 2201852.43 | Картометрический<br>метод                              | 5.0   | Закрепление<br>отсутствует  |
| 2794  | 399624.95     | 2201853.95 | Картометрический<br>метод                              | 5.0   | Закрепление<br>отсутствует  |
| 2818  | 400294.79     | 2202091.39 | Картометрический<br>метод                              | 5.0   | Закрепление<br>отсутствует  |
| 2819  | 400286.45     | 2202091.03 | Картометрический<br>метод                              | 5.0   | Закрепление<br>отсутствует  |
| 2820  | 400272.69     | 2202089.66 | Картометрический<br>метод                              | 5.0   | Закрепление<br>отсутствует  |
| 2821  | 400267.25     | 2202089.12 | Картометрический<br>метод                              | 5.0   | Закрепление<br>отсутствует  |
| 2822  | 400297.70     | 2201975.63 | Картометрический<br>метод                              | 5.0   | Закрепление<br>отсутствует  |
| 2823  | 400311.13     | 2201940.98 | Картометрический<br>метод                              | 5.0   | Закрепление<br>отсутствует  |
| 2824  | 400323.95     | 2201903.12 | Картометрический<br>метод                              | 5.0   | Закрепление<br>отсутствует  |
| 2825  | 400332.56     | 2201894.49 | Картометрический<br>метод                              | 5.0   | Закрепление<br>отсутствует  |
| 2826  | 400332.27     | 2201904.55 | Картометрический<br>метод                              | 5.0   | Закрепление<br>отсутствует  |
| 2827  | 400309.60     | 2201990.82 | Картометрический<br>метод                              | 5.0   | Закрепление<br>отсутствует  |
| 2828  | 400292.57     | 2202088.19 | Картометрический<br>метод                              | 5.0   | Закрепление<br>отсутствует  |
| 2818  | 400294.79     | 2202091.39 | Картометрический<br>метод                              | 5.0   | Закрепление<br>отсутствует  |
| 2829  | 400267.11     | 2202089.08 | Картометрический<br>метод                              | 5.0   | Закрепление<br>отсутствует  |
| 2830  | 400258.42     | 2202088.23 | Картометрический<br>метод                              | 5.0   | Закрепление<br>отсутствует  |
| 2831  | 400251.33     | 2202087.67 | Картометрический<br>метод                              | 5.0   | Закрепление<br>отсутствует  |
| 2832  | 400279.07     | 2201973.00 | Картометрический<br>метод                              | 5.0   | Закрепление<br>отсутствует  |
| 2833  | 400295.55     | 2201982.55 | Картометрический<br>метод                              | 5.0   | Закрепление<br>отсутствует  |
|   |               |            |  |   |   |



| 2. Сведения о характерных точках границ объекта |               |            |  |   |   |
|---|---------------|------------|--|---|---|
| Обозначение<br>характерных точек<br>границ      | Координаты, м |            | Метод<br>определения<br>координат<br>характерной точки | Средняя<br>квадратическая<br>погрешность<br>положения<br>характерной<br>точки (Mt), м | Описание<br>обозначения<br>точки на<br>местности (при<br>наличии) |
|   | X             | Y          |  |   |   |
| 1   | 2             | 3          | 4  | 5   | 6   |
| 2829  | 400267.11     | 2202089.08 | Картометрический<br>метод                              | 5.0   | Закрепление<br>отсутствует  |
| 2834  | 400283.36     | 2202121.12 | Картометрический<br>метод                              | 5.0   | Закрепление<br>отсутствует  |
| 2835  | 400260.33     | 2202114.92 | Картометрический<br>метод                              | 5.0   | Закрепление<br>отсутствует  |
| 2836  | 400262.48     | 2202106.90 | Картометрический<br>метод                              | 5.0   | Закрепление<br>отсутствует  |
| 2837  | 400265.63     | 2202107.26 | Картометрический<br>метод                              | 5.0   | Закрепление<br>отсутствует  |
| 2838  | 400277.55     | 2202108.63 | Картометрический<br>метод                              | 5.0   | Закрепление<br>отсутствует  |
| 2839  | 400298.06     | 2202109.67 | Картометрический<br>метод                              | 5.0   | Закрепление<br>отсутствует  |
| 2840  | 400313.13     | 2202107.63 | Картометрический<br>метод                              | 5.0   | Закрепление<br>отсутствует  |
| 2841  | 400328.36     | 2202104.43 | Картометрический<br>метод                              | 5.0   | Закрепление<br>отсутствует  |
| 2842  | 400325.04     | 2202106.92 | Картометрический<br>метод                              | 5.0   | Закрепление<br>отсутствует  |
| 2834  | 400283.36     | 2202121.12 | Картометрический<br>метод                              | 5.0   | Закрепление<br>отсутствует  |
| 2843  | 400193.07     | 2202310.32 | Картометрический<br>метод                              | 5.0   | Закрепление<br>отсутствует  |
| 2844  | 400189.12     | 2202307.12 | Картометрический<br>метод                              | 5.0   | Закрепление<br>отсутствует  |
| 2845  | 400229.87     | 2202173.70 | Картометрический<br>метод                              | 5.0   | Закрепление<br>отсутствует  |
| 2846  | 400249.41     | 2202105.39 | Картометрический<br>метод                              | 5.0   | Закрепление<br>отсутствует  |
| 2847  | 400262.36     | 2202106.89 | Картометрический<br>метод                              | 5.0   | Закрепление<br>отсутствует  |
| 2848  | 400241.03     | 2202186.82 | Картометрический<br>метод                              | 5.0   | Закрепление<br>отсутствует  |
| 2843  | 400193.07     | 2202310.32 | Картометрический<br>метод                              | 5.0   | Закрепление<br>отсутствует  |
| 2849  | 399661.23     | 2202344.21 | Картометрический<br>метод                              | 5.0   | Закрепление<br>отсутствует  |
| 2850  | 399584.48     | 2202258.63 | Картометрический<br>метод                              | 5.0   | Закрепление<br>отсутствует  |
| 2851  | 399633.90     | 2202209.58 | Картометрический<br>метод                              | 5.0   | Закрепление<br>отсутствует  |
| 2852  | 399644.15     | 2202218.56 | Картометрический<br>метод                              | 5.0   | Закрепление<br>отсутствует  |
| 2853  | 399653.55     | 2202226.81 | Картометрический<br>метод                              | 5.0   | Закрепление<br>отсутствует  |
| 2854  | 399664.45     | 2202236.36 | Картометрический<br>метод                              | 5.0   | Закрепление<br>отсутствует  |
| 2855  | 399675.75     | 2202246.25 | Картометрический<br>метод                              | 5.0   | Закрепление<br>отсутствует  |
|   |               |            |  |   |   |



| 2. Сведения о характерных точках границ объекта |               |            |  |   |   |
|---|---------------|------------|--|---|---|
| Обозначение<br>характерных точек<br>границ      | Координаты, м |            | Метод<br>определения<br>координат<br>характерной точки | Средняя<br>квадратическая<br>погрешность<br>положения<br>характерной<br>точки (Mt), м | Описание<br>обозначения<br>точки на<br>местности (при<br>наличии) |
|   | X             | Y          |  |   |   |
| 1   | 2             | 3          | 4  | 5   | 6   |
| 2856  | 399691.30     | 2202259.89 | Картометрический<br>метод                              | 5.0   | Закрепление<br>отсутствует  |
| 2857  | 399707.80     | 2202274.33 | Картометрический<br>метод                              | 5.0   | Закрепление<br>отсутствует  |
| 2858  | 399721.64     | 2202286.46 | Картометрический<br>метод                              | 5.0   | Закрепление<br>отсутствует  |
| 2859  | 399726.93     | 2202291.60 | Картометрический<br>метод                              | 5.0   | Закрепление<br>отсутствует  |
| 2860  | 399712.19     | 2202300.85 | Картометрический<br>метод                              | 5.0   | Закрепление<br>отсутствует  |
| 2861  | 399697.75     | 2202311.41 | Картометрический<br>метод                              | 5.0   | Закрепление<br>отсутствует  |
| 2862  | 399708.82     | 2202292.92 | Картометрический<br>метод                              | 5.0   | Закрепление<br>отсутствует  |
| 2863  | 399657.71     | 2202245.58 | Картометрический<br>метод                              | 5.0   | Закрепление<br>отсутствует  |
| 2864  | 399639.19     | 2202253.80 | Картометрический<br>метод                              | 5.0   | Закрепление<br>отсутствует  |
| 2865  | 399624.65     | 2202276.41 | Картометрический<br>метод                              | 5.0   | Закрепление<br>отсутствует  |
| 2866  | 399686.14     | 2202330.78 | Картометрический<br>метод                              | 5.0   | Закрепление<br>отсутствует  |
| 2849  | 399661.23     | 2202344.21 | Картометрический<br>метод                              | 5.0   | Закрепление<br>отсутствует  |
| 2867  | 399661.55     | 2202355.06 | Картометрический<br>метод                              | 5.0   | Закрепление<br>отсутствует  |
| 2868  | 399650.05     | 2202354.30 | Картометрический<br>метод                              | 5.0   | Закрепление<br>отсутствует  |
| 2869  | 399598.95     | 2202293.08 | Картометрический<br>метод                              | 5.0   | Закрепление<br>отсутствует  |
| 2870  | 399594.60     | 2202287.89 | Картометрический<br>метод                              | 5.0   | Закрепление<br>отсутствует  |
| 2871  | 399575.93     | 2202266.98 | Картометрический<br>метод                              | 5.0   | Закрепление<br>отсутствует  |
| 2872  | 399584.37     | 2202258.76 | Картометрический<br>метод                              | 5.0   | Закрепление<br>отсутствует  |
| 2873  | 399661.23     | 2202344.29 | Картометрический<br>метод                              | 5.0   | Закрепление<br>отсутствует  |
| 2874  | 399686.20     | 2202330.85 | Картометрический<br>метод                              | 5.0   | Закрепление<br>отсутствует  |
| 2875  | 399697.82     | 2202311.46 | Картометрический<br>метод                              | 5.0   | Закрепление<br>отсутствует  |
| 2876  | 399712.20     | 2202300.89 | Картометрический<br>метод                              | 5.0   | Закрепление<br>отсутствует  |
| 2877  | 399726.99     | 2202291.65 | Картометрический<br>метод                              | 5.0   | Закрепление<br>отсутствует  |
| 2878  | 399736.17     | 2202300.91 | Картометрический<br>метод                              | 5.0   | Закрепление<br>отсутствует  |
| 2867  | 399661.55     | 2202355.06 | Картометрический<br>метод                              | 5.0   | Закрепление<br>отсутствует  |
|   |               |            |  |   |   |



3. Сведения о характерных точках части (частей) границы объекта

| Обозначение<br>характерных точек<br>части границы | Координаты, м |   | Метод<br>определения<br>координат<br>характерной точки | Средняя<br>квадратическая<br>погрешность<br>положения<br>характерной<br>точки (Mt), м | Описание<br>обозначения<br>точки на<br>местности (при<br>наличии) |
|---|---------------|---|--|---|---|
|   | X             | Y |  |   |   |
| 1   | 2             | 3 | 4  | 5   | 6   |
| -   | -             | - | -  | -   | -   |



|  |                               |   |   |   |   |   |  |
|--|-------------------------------|---|---|---|---|---|--|
| Раздел 3   |                               |   |   |   |   |   |  |
| Сведения о местоположении измененных (уточненных) границ объекта |                               |   |   |   |   |   |  |
| 1. Система координат -   |                               |   |   |   |   |   |  |
| 2. Сведения о характерных точках границ объекта                  |                               |   |   |   |   |   |  |
| Обозначение<br>характерных<br>точек границ                       | Существующие<br>координаты, м |   | Измененные<br>(уточненные)<br>координаты, м |   | Метод<br>определения<br>координат<br>характерной<br>точки | Средняя<br>квадратическая<br>погрешность<br>положения<br>характерной<br>точки (Mt), м | Описание<br>обозначения<br>точки на<br>местности<br>(при<br>наличии) |
|  | X                             | Y | X   | Y |   |   |  |
| 1  | 2                             | 3 | 4   | 5 | 6   | 7   | 8  |
| -  | -                             | - | -   | - | -   | -   |  |
| 3. Сведения о характерных точках части (частей) границы объекта  |                               |   |   |   |   |   |  |
| Обозначение<br>характерных<br>точек части<br>границы             | Существующие<br>координаты, м |   | Измененные<br>(уточненные)<br>координаты, м |   | Метод<br>определения<br>координат<br>характерной<br>точки | Средняя<br>квадратическая<br>погрешность<br>положения<br>характерной<br>точки (Mt), м | Описание<br>обозначения<br>точки на<br>местности<br>(при<br>наличии) |
|  | X                             | Y | X   | Y |   |   |  |
| 1  | 2                             | 3 | 4   | 5 | 6   | 7   | 8  |
| -  | -                             | - | -   | - | -   | -   |  |
|  |                               |   |   |   |   |   |  |



| <b>ТЕКСТОВОЕ ОПИСАНИЕ</b><br><b>местоположения границ населенных пунктов, территориальных зон</b> |                 |                                     |
|---|-----------------|-------------------------------------|
| <b>Прохождение границы</b>  |                 | <b>Описание прохождения границы</b> |
| <b>от точки</b>   | <b>до точки</b> |                                     |
| <b>1</b>  | <b>2</b>        | <b>3</b>                            |
| 1   | 2               | -                                   |
| 2   | 3               | -                                   |
| 3   | 4               | -                                   |
| 4   | 5               | -                                   |
| 5   | 6               | -                                   |
| 6   | 7               | -                                   |
| 7   | 8               | -                                   |
| 8   | 9               | -                                   |
| 9   | 10              | -                                   |
| 10  | 11              | -                                   |
| 11  | 12              | -                                   |
| 12  | 13              | -                                   |
| 13  | 14              | -                                   |
| 14  | 15              | -                                   |
| 15  | 16              | -                                   |
| 16  | 17              | -                                   |
| 17  | 18              | -                                   |
| 18  | 19              | -                                   |
| 19  | 20              | -                                   |
| 20  | 21              | -                                   |
| 21  | 22              | -                                   |
| 22  | 23              | -                                   |
| 23  | 24              | -                                   |
| 24  | 25              | -                                   |
| 25  | 26              | -                                   |
| 26  | 27              | -                                   |
| 27  | 28              | -                                   |
| 28  | 29              | -                                   |
| 29  | 30              | -                                   |
| 30  | 31              | -                                   |
| 31  | 32              | -                                   |
| 32  | 33              | -                                   |
| 33  | 34              | -                                   |
| 34  | 35              | -                                   |
| 35  | 36              | -                                   |
| 36  | 37              | -                                   |
| 37  | 38              | -                                   |



| <b>ТЕКСТОВОЕ ОПИСАНИЕ</b><br><b>местоположения границ населенных пунктов, территориальных зон</b> |                 |                                     |
|---|-----------------|-------------------------------------|
| <b>Прохождение границы</b>  |                 | <b>Описание прохождения границы</b> |
| <b>от точки</b>   | <b>до точки</b> |                                     |
| <b>1</b>  | <b>2</b>        | <b>3</b>                            |
| 38  | 39              | -                                   |
| 39  | 40              | -                                   |
| 40  | 41              | -                                   |
| 41  | 42              | -                                   |
| 42  | 43              | -                                   |
| 43  | 44              | -                                   |
| 44  | 45              | -                                   |
| 45  | 46              | -                                   |
| 46  | 47              | -                                   |
| 47  | 48              | -                                   |
| 48  | 49              | -                                   |
| 49  | 50              | -                                   |
| 50  | 51              | -                                   |
| 51  | 52              | -                                   |
| 52  | 53              | -                                   |
| 53  | 54              | -                                   |
| 54  | 55              | -                                   |
| 55  | 56              | -                                   |
| 56  | 57              | -                                   |
| 57  | 58              | -                                   |
| 58  | 59              | -                                   |
| 59  | 60              | -                                   |
| 60  | 61              | -                                   |
| 61  | 62              | -                                   |
| 62  | 63              | -                                   |
| 63  | 64              | -                                   |
| 64  | 65              | -                                   |
| 65  | 66              | -                                   |
| 66  | 67              | -                                   |
| 67  | 68              | -                                   |
| 68  | 69              | -                                   |
| 69  | 70              | -                                   |
| 70  | 71              | -                                   |
| 71  | 72              | -                                   |
| 72  | 73              | -                                   |
| 73  | 74              | -                                   |
| 74  | 75              | -                                   |



| <b>ТЕКСТОВОЕ ОПИСАНИЕ</b><br><b>местоположения границ населенных пунктов, территориальных зон</b> |                 |                                     |
|---|-----------------|-------------------------------------|
| <b>Прохождение границы</b>  |                 | <b>Описание прохождения границы</b> |
| <b>от точки</b>   | <b>до точки</b> |                                     |
| <b>1</b>  | <b>2</b>        | <b>3</b>                            |
| 75  | 76              | -                                   |
| 76  | 77              | -                                   |
| 77  | 78              | -                                   |
| 78  | 79              | -                                   |
| 79  | 80              | -                                   |
| 80  | 81              | -                                   |
| 81  | 82              | -                                   |
| 82  | 83              | -                                   |
| 83  | 84              | -                                   |
| 84  | 85              | -                                   |
| 85  | 86              | -                                   |
| 86  | 87              | -                                   |
| 87  | 88              | -                                   |
| 88  | 89              | -                                   |
| 89  | 90              | -                                   |
| 90  | 91              | -                                   |
| 91  | 92              | -                                   |
| 92  | 93              | -                                   |
| 93  | 94              | -                                   |
| 94  | 95              | -                                   |
| 95  | 96              | -                                   |
| 96  | 97              | -                                   |
| 97  | 98              | -                                   |
| 98  | 99              | -                                   |
| 99  | 100             | -                                   |
| 100   | 101             | -                                   |
| 101   | 102             | -                                   |
| 102   | 103             | -                                   |
| 103   | 104             | -                                   |
| 104   | 105             | -                                   |
| 105   | 106             | -                                   |
| 106   | 107             | -                                   |
| 107   | 108             | -                                   |
| 108   | 109             | -                                   |
| 109   | 110             | -                                   |
| 110   | 111             | -                                   |
| 111   | 112             | -                                   |



| <b>ТЕКСТОВОЕ ОПИСАНИЕ</b><br><b>местоположения границ населенных пунктов, территориальных зон</b> |                 |                                     |
|---|-----------------|-------------------------------------|
| <b>Прохождение границы</b>  |                 | <b>Описание прохождения границы</b> |
| <b>от точки</b>   | <b>до точки</b> |                                     |
| <b>1</b>  | <b>2</b>        | <b>3</b>                            |
| 112   | 113             | -                                   |
| 113   | 114             | -                                   |
| 114   | 115             | -                                   |
| 115   | 116             | -                                   |
| 116   | 117             | -                                   |
| 117   | 118             | -                                   |
| 118   | 119             | -                                   |
| 119   | 120             | -                                   |
| 120   | 121             | -                                   |
| 121   | 122             | -                                   |
| 122   | 123             | -                                   |
| 123   | 124             | -                                   |
| 124   | 125             | -                                   |
| 125   | 126             | -                                   |
| 126   | 127             | -                                   |
| 127   | 128             | -                                   |
| 128   | 129             | -                                   |
| 129   | 130             | -                                   |
| 130   | 131             | -                                   |
| 131   | 132             | -                                   |
| 132   | 133             | -                                   |
| 133   | 134             | -                                   |
| 134   | 135             | -                                   |
| 135   | 136             | -                                   |
| 136   | 137             | -                                   |
| 137   | 138             | -                                   |
| 138   | 139             | -                                   |
| 139   | 140             | -                                   |
| 140   | 141             | -                                   |
| 141   | 142             | -                                   |
| 142   | 143             | -                                   |
| 143   | 144             | -                                   |
| 144   | 145             | -                                   |
| 145   | 146             | -                                   |
| 146   | 147             | -                                   |
| 147   | 148             | -                                   |
| 148   | 149             | -                                   |



| <b>ТЕКСТОВОЕ ОПИСАНИЕ</b><br><b>местоположения границ населенных пунктов, территориальных зон</b> |                 |                                     |
|---|-----------------|-------------------------------------|
| <b>Прохождение границы</b>  |                 | <b>Описание прохождения границы</b> |
| <b>от точки</b>   | <b>до точки</b> |                                     |
| <b>1</b>  | <b>2</b>        | <b>3</b>                            |
| 149   | 150             | -                                   |
| 150   | 151             | -                                   |
| 151   | 152             | -                                   |
| 152   | 153             | -                                   |
| 153   | 154             | -                                   |
| 154   | 155             | -                                   |
| 155   | 156             | -                                   |
| 156   | 157             | -                                   |
| 157   | 158             | -                                   |
| 158   | 159             | -                                   |
| 159   | 160             | -                                   |
| 160   | 161             | -                                   |
| 161   | 162             | -                                   |
| 162   | 163             | -                                   |
| 163   | 164             | -                                   |
| 164   | 165             | -                                   |
| 165   | 166             | -                                   |
| 166   | 167             | -                                   |
| 167   | 168             | -                                   |
| 168   | 169             | -                                   |
| 169   | 170             | -                                   |
| 170   | 171             | -                                   |
| 171   | 172             | -                                   |
| 172   | 173             | -                                   |
| 173   | 1               | -                                   |
| 174   | 175             | -                                   |
| 175   | 176             | -                                   |
| 176   | 177             | -                                   |
| 177   | 178             | -                                   |
| 178   | 179             | -                                   |
| 179   | 180             | -                                   |
| 180   | 181             | -                                   |
| 181   | 182             | -                                   |
| 182   | 183             | -                                   |
| 183   | 184             | -                                   |
| 184   | 185             | -                                   |
| 185   | 186             | -                                   |



| <b>ТЕКСТОВОЕ ОПИСАНИЕ</b><br><b>местоположения границ населенных пунктов, территориальных зон</b> |                 |                                     |
|---|-----------------|-------------------------------------|
| <b>Прохождение границы</b>  |                 | <b>Описание прохождения границы</b> |
| <b>от точки</b>   | <b>до точки</b> |                                     |
| <b>1</b>  | <b>2</b>        | <b>3</b>                            |
| 186   | 187             | -                                   |
| 187   | 188             | -                                   |
| 188   | 189             | -                                   |
| 189   | 190             | -                                   |
| 190   | 191             | -                                   |
| 191   | 192             | -                                   |
| 192   | 193             | -                                   |
| 193   | 174             | -                                   |
| 194   | 195             | -                                   |
| 195   | 196             | -                                   |
| 196   | 197             | -                                   |
| 197   | 198             | -                                   |
| 198   | 199             | -                                   |
| 199   | 200             | -                                   |
| 200   | 201             | -                                   |
| 201   | 202             | -                                   |
| 202   | 203             | -                                   |
| 203   | 204             | -                                   |
| 204   | 205             | -                                   |
| 205   | 206             | -                                   |
| 206   | 194             | -                                   |
| 207   | 208             | -                                   |
| 208   | 209             | -                                   |
| 209   | 210             | -                                   |
| 210   | 211             | -                                   |
| 211   | 212             | -                                   |
| 212   | 213             | -                                   |
| 213   | 214             | -                                   |
| 214   | 215             | -                                   |
| 215   | 216             | -                                   |
| 216   | 217             | -                                   |
| 217   | 218             | -                                   |
| 218   | 219             | -                                   |
| 219   | 220             | -                                   |
| 220   | 221             | -                                   |
| 221   | 222             | -                                   |
| 222   | 223             | -                                   |



| <b>ТЕКСТОВОЕ ОПИСАНИЕ</b><br><b>местоположения границ населенных пунктов, территориальных зон</b> |                 |                                     |
|---|-----------------|-------------------------------------|
| <b>Прохождение границы</b>  |                 | <b>Описание прохождения границы</b> |
| <b>от точки</b>   | <b>до точки</b> |                                     |
| <b>1</b>  | <b>2</b>        | <b>3</b>                            |
| 223   | 224             | -                                   |
| 224   | 225             | -                                   |
| 225   | 226             | -                                   |
| 226   | 227             | -                                   |
| 227   | 228             | -                                   |
| 228   | 207             | -                                   |
| 229   | 230             | -                                   |
| 230   | 231             | -                                   |
| 231   | 232             | -                                   |
| 232   | 233             | -                                   |
| 233   | 234             | -                                   |
| 234   | 235             | -                                   |
| 235   | 236             | -                                   |
| 236   | 237             | -                                   |
| 237   | 238             | -                                   |
| 238   | 239             | -                                   |
| 239   | 240             | -                                   |
| 240   | 241             | -                                   |
| 241   | 242             | -                                   |
| 242   | 243             | -                                   |
| 243   | 244             | -                                   |
| 244   | 245             | -                                   |
| 245   | 246             | -                                   |
| 246   | 247             | -                                   |
| 247   | 248             | -                                   |
| 248   | 249             | -                                   |
| 249   | 250             | -                                   |
| 250   | 251             | -                                   |
| 251   | 252             | -                                   |
| 252   | 253             | -                                   |
| 253   | 254             | -                                   |
| 254   | 255             | -                                   |
| 255   | 256             | -                                   |
| 256   | 257             | -                                   |
| 257   | 258             | -                                   |
| 258   | 259             | -                                   |
| 259   | 260             | -                                   |



| <b>ТЕКСТОВОЕ ОПИСАНИЕ</b><br><b>местоположения границ населенных пунктов, территориальных зон</b> |                 |                                     |
|---|-----------------|-------------------------------------|
| <b>Прохождение границы</b>  |                 | <b>Описание прохождения границы</b> |
| <b>от точки</b>   | <b>до точки</b> |                                     |
| <b>1</b>  | <b>2</b>        | <b>3</b>                            |
| 260   | 261             | -                                   |
| 261   | 229             | -                                   |
| 262   | 263             | -                                   |
| 263   | 264             | -                                   |
| 264   | 265             | -                                   |
| 265   | 266             | -                                   |
| 266   | 267             | -                                   |
| 267   | 268             | -                                   |
| 268   | 269             | -                                   |
| 269   | 270             | -                                   |
| 270   | 262             | -                                   |
| 271   | 272             | -                                   |
| 272   | 273             | -                                   |
| 273   | 274             | -                                   |
| 274   | 275             | -                                   |
| 275   | 276             | -                                   |
| 276   | 277             | -                                   |
| 277   | 271             | -                                   |
| 278   | 279             | -                                   |
| 279   | 280             | -                                   |
| 280   | 281             | -                                   |
| 281   | 282             | -                                   |
| 282   | 283             | -                                   |
| 283   | 278             | -                                   |
| 284   | 285             | -                                   |
| 285   | 286             | -                                   |
| 286   | 287             | -                                   |
| 287   | 288             | -                                   |
| 288   | 284             | -                                   |
| 289   | 290             | -                                   |
| 290   | 291             | -                                   |
| 291   | 292             | -                                   |
| 292   | 293             | -                                   |
| 293   | 294             | -                                   |
| 294   | 289             | -                                   |
| 295   | 296             | -                                   |
| 296   | 297             | -                                   |



| <b>ТЕКСТОВОЕ ОПИСАНИЕ</b><br><b>местоположения границ населенных пунктов, территориальных зон</b> |                 |                                     |
|---|-----------------|-------------------------------------|
| <b>Прохождение границы</b>  |                 | <b>Описание прохождения границы</b> |
| <b>от точки</b>   | <b>до точки</b> |                                     |
| <b>1</b>  | <b>2</b>        | <b>3</b>                            |
| 297   | 298             | -                                   |
| 298   | 299             | -                                   |
| 299   | 300             | -                                   |
| 300   | 301             | -                                   |
| 301   | 302             | -                                   |
| 302   | 295             | -                                   |
| 303   | 304             | -                                   |
| 304   | 305             | -                                   |
| 305   | 306             | -                                   |
| 306   | 307             | -                                   |
| 307   | 308             | -                                   |
| 308   | 309             | -                                   |
| 309   | 310             | -                                   |
| 310   | 311             | -                                   |
| 311   | 312             | -                                   |
| 312   | 313             | -                                   |
| 313   | 314             | -                                   |
| 314   | 315             | -                                   |
| 315   | 316             | -                                   |
| 316   | 317             | -                                   |
| 317   | 303             | -                                   |
| 318   | 319             | -                                   |
| 319   | 320             | -                                   |
| 320   | 321             | -                                   |
| 321   | 322             | -                                   |
| 322   | 323             | -                                   |
| 323   | 324             | -                                   |
| 324   | 325             | -                                   |
| 325   | 326             | -                                   |
| 326   | 327             | -                                   |
| 327   | 328             | -                                   |
| 328   | 329             | -                                   |
| 329   | 330             | -                                   |
| 330   | 331             | -                                   |
| 331   | 332             | -                                   |
| 332   | 333             | -                                   |
| 333   | 334             | -                                   |



| <b>ТЕКСТОВОЕ ОПИСАНИЕ</b><br><b>местоположения границ населенных пунктов, территориальных зон</b> |                 |                                     |
|---|-----------------|-------------------------------------|
| <b>Прохождение границы</b>  |                 | <b>Описание прохождения границы</b> |
| <b>от точки</b>   | <b>до точки</b> |                                     |
| <b>1</b>  | <b>2</b>        | <b>3</b>                            |
| 334   | 335             | -                                   |
| 335   | 336             | -                                   |
| 336   | 337             | -                                   |
| 337   | 338             | -                                   |
| 338   | 339             | -                                   |
| 339   | 340             | -                                   |
| 340   | 341             | -                                   |
| 341   | 342             | -                                   |
| 342   | 343             | -                                   |
| 343   | 344             | -                                   |
| 344   | 345             | -                                   |
| 345   | 346             | -                                   |
| 346   | 347             | -                                   |
| 347   | 348             | -                                   |
| 348   | 349             | -                                   |
| 349   | 350             | -                                   |
| 350   | 351             | -                                   |
| 351   | 318             | -                                   |
| 352   | 353             | -                                   |
| 353   | 354             | -                                   |
| 354   | 355             | -                                   |
| 355   | 356             | -                                   |
| 356   | 357             | -                                   |
| 357   | 358             | -                                   |
| 358   | 359             | -                                   |
| 359   | 360             | -                                   |
| 360   | 361             | -                                   |
| 361   | 362             | -                                   |
| 362   | 363             | -                                   |
| 363   | 364             | -                                   |
| 364   | 365             | -                                   |
| 365   | 366             | -                                   |
| 366   | 367             | -                                   |
| 367   | 368             | -                                   |
| 368   | 369             | -                                   |
| 369   | 370             | -                                   |
| 370   | 371             | -                                   |



| <b>ТЕКСТОВОЕ ОПИСАНИЕ</b><br><b>местоположения границ населенных пунктов, территориальных зон</b> |                 |                                     |
|---|-----------------|-------------------------------------|
| <b>Прохождение границы</b>  |                 | <b>Описание прохождения границы</b> |
| <b>от точки</b>   | <b>до точки</b> |                                     |
| <b>1</b>  | <b>2</b>        | <b>3</b>                            |
| 371   | 352             | -                                   |
| 372   | 373             | -                                   |
| 373   | 374             | -                                   |
| 374   | 375             | -                                   |
| 375   | 376             | -                                   |
| 376   | 377             | -                                   |
| 377   | 378             | -                                   |
| 378   | 379             | -                                   |
| 379   | 380             | -                                   |
| 380   | 381             | -                                   |
| 381   | 382             | -                                   |
| 382   | 383             | -                                   |
| 383   | 384             | -                                   |
| 384   | 385             | -                                   |
| 385   | 386             | -                                   |
| 386   | 387             | -                                   |
| 387   | 372             | -                                   |
| 388   | 389             | -                                   |
| 389   | 390             | -                                   |
| 390   | 391             | -                                   |
| 391   | 392             | -                                   |
| 392   | 393             | -                                   |
| 393   | 394             | -                                   |
| 394   | 395             | -                                   |
| 395   | 388             | -                                   |
| 396   | 397             | -                                   |
| 397   | 398             | -                                   |
| 398   | 399             | -                                   |
| 399   | 400             | -                                   |
| 400   | 401             | -                                   |
| 401   | 402             | -                                   |
| 402   | 403             | -                                   |
| 403   | 404             | -                                   |
| 404   | 405             | -                                   |
| 405   | 396             | -                                   |
| 406   | 407             | -                                   |
| 407   | 408             | -                                   |



| <b>ТЕКСТОВОЕ ОПИСАНИЕ</b><br><b>местоположения границ населенных пунктов, территориальных зон</b> |                 |                                     |
|---|-----------------|-------------------------------------|
| <b>Прохождение границы</b>  |                 | <b>Описание прохождения границы</b> |
| <b>от точки</b>   | <b>до точки</b> |                                     |
| <b>1</b>  | <b>2</b>        | <b>3</b>                            |
| 408   | 409             | -                                   |
| 409   | 410             | -                                   |
| 410   | 411             | -                                   |
| 411   | 412             | -                                   |
| 412   | 413             | -                                   |
| 413   | 414             | -                                   |
| 414   | 415             | -                                   |
| 415   | 416             | -                                   |
| 416   | 417             | -                                   |
| 417   | 418             | -                                   |
| 418   | 419             | -                                   |
| 419   | 420             | -                                   |
| 420   | 421             | -                                   |
| 421   | 422             | -                                   |
| 422   | 423             | -                                   |
| 423   | 406             | -                                   |
| 424   | 425             | -                                   |
| 425   | 426             | -                                   |
| 426   | 427             | -                                   |
| 427   | 428             | -                                   |
| 428   | 424             | -                                   |
| 429   | 430             | -                                   |
| 430   | 431             | -                                   |
| 431   | 432             | -                                   |
| 432   | 433             | -                                   |
| 433   | 434             | -                                   |
| 434   | 435             | -                                   |
| 435   | 436             | -                                   |
| 436   | 429             | -                                   |
| 437   | 438             | -                                   |
| 438   | 439             | -                                   |
| 439   | 440             | -                                   |
| 440   | 441             | -                                   |
| 441   | 442             | -                                   |
| 442   | 443             | -                                   |
| 443   | 444             | -                                   |
| 444   | 445             | -                                   |



| <b>ТЕКСТОВОЕ ОПИСАНИЕ</b><br><b>местоположения границ населенных пунктов, территориальных зон</b> |                 |                                     |
|---|-----------------|-------------------------------------|
| <b>Прохождение границы</b>  |                 | <b>Описание прохождения границы</b> |
| <b>от точки</b>   | <b>до точки</b> |                                     |
| <b>1</b>  | <b>2</b>        | <b>3</b>                            |
| 445   | 446             | -                                   |
| 446   | 447             | -                                   |
| 447   | 448             | -                                   |
| 448   | 449             | -                                   |
| 449   | 450             | -                                   |
| 450   | 437             | -                                   |
| 451   | 452             | -                                   |
| 452   | 453             | -                                   |
| 453   | 454             | -                                   |
| 454   | 455             | -                                   |
| 455   | 456             | -                                   |
| 456   | 457             | -                                   |
| 457   | 458             | -                                   |
| 458   | 459             | -                                   |
| 459   | 460             | -                                   |
| 460   | 451             | -                                   |
| 461   | 462             | -                                   |
| 462   | 463             | -                                   |
| 463   | 464             | -                                   |
| 464   | 465             | -                                   |
| 465   | 466             | -                                   |
| 466   | 467             | -                                   |
| 467   | 468             | -                                   |
| 468   | 469             | -                                   |
| 469   | 470             | -                                   |
| 470   | 471             | -                                   |
| 471   | 472             | -                                   |
| 472   | 473             | -                                   |
| 473   | 474             | -                                   |
| 474   | 475             | -                                   |
| 475   | 476             | -                                   |
| 476   | 477             | -                                   |
| 477   | 478             | -                                   |
| 478   | 479             | -                                   |
| 479   | 480             | -                                   |
| 480   | 481             | -                                   |
| 481   | 482             | -                                   |



| <b>ТЕКСТОВОЕ ОПИСАНИЕ</b><br><b>местоположения границ населенных пунктов, территориальных зон</b> |                 |                                     |
|---|-----------------|-------------------------------------|
| <b>Прохождение границы</b>  |                 | <b>Описание прохождения границы</b> |
| <b>от точки</b>   | <b>до точки</b> |                                     |
| <b>1</b>  | <b>2</b>        | <b>3</b>                            |
| 482   | 483             | -                                   |
| 483   | 484             | -                                   |
| 484   | 485             | -                                   |
| 485   | 486             | -                                   |
| 486   | 487             | -                                   |
| 487   | 488             | -                                   |
| 488   | 489             | -                                   |
| 489   | 490             | -                                   |
| 490   | 491             | -                                   |
| 491   | 492             | -                                   |
| 492   | 493             | -                                   |
| 493   | 494             | -                                   |
| 494   | 495             | -                                   |
| 495   | 496             | -                                   |
| 496   | 497             | -                                   |
| 497   | 498             | -                                   |
| 498   | 499             | -                                   |
| 499   | 500             | -                                   |
| 500   | 501             | -                                   |
| 501   | 502             | -                                   |
| 502   | 503             | -                                   |
| 503   | 504             | -                                   |
| 504   | 505             | -                                   |
| 505   | 506             | -                                   |
| 506   | 507             | -                                   |
| 507   | 508             | -                                   |
| 508   | 509             | -                                   |
| 509   | 510             | -                                   |
| 510   | 511             | -                                   |
| 511   | 512             | -                                   |
| 512   | 513             | -                                   |
| 513   | 514             | -                                   |
| 514   | 515             | -                                   |
| 515   | 516             | -                                   |
| 516   | 517             | -                                   |
| 517   | 518             | -                                   |
| 518   | 519             | -                                   |



| <b>ТЕКСТОВОЕ ОПИСАНИЕ</b><br><b>местоположения границ населенных пунктов, территориальных зон</b> |                 |                                     |
|---|-----------------|-------------------------------------|
| <b>Прохождение границы</b>  |                 | <b>Описание прохождения границы</b> |
| <b>от точки</b>   | <b>до точки</b> |                                     |
| <b>1</b>  | <b>2</b>        | <b>3</b>                            |
| 519   | 520             | -                                   |
| 520   | 521             | -                                   |
| 521   | 522             | -                                   |
| 522   | 523             | -                                   |
| 523   | 524             | -                                   |
| 524   | 525             | -                                   |
| 525   | 526             | -                                   |
| 526   | 527             | -                                   |
| 527   | 528             | -                                   |
| 528   | 529             | -                                   |
| 529   | 530             | -                                   |
| 530   | 531             | -                                   |
| 531   | 532             | -                                   |
| 532   | 533             | -                                   |
| 533   | 534             | -                                   |
| 534   | 535             | -                                   |
| 535   | 536             | -                                   |
| 536   | 537             | -                                   |
| 537   | 538             | -                                   |
| 538   | 539             | -                                   |
| 539   | 540             | -                                   |
| 540   | 541             | -                                   |
| 541   | 542             | -                                   |
| 542   | 543             | -                                   |
| 543   | 544             | -                                   |
| 544   | 545             | -                                   |
| 545   | 546             | -                                   |
| 546   | 547             | -                                   |
| 547   | 548             | -                                   |
| 548   | 549             | -                                   |
| 549   | 550             | -                                   |
| 550   | 551             | -                                   |
| 551   | 552             | -                                   |
| 552   | 553             | -                                   |
| 553   | 554             | -                                   |
| 554   | 555             | -                                   |
| 555   | 556             | -                                   |



| <p align="center"><b>ТЕКСТОВОЕ ОПИСАНИЕ</b><br/> <b>местоположения границ населенных пунктов, территориальных зон</b></p> |          |                              |
|---|----------|------------------------------|
| Прохождение границы   |          | Описание прохождения границы |
| от точки  | до точки |                              |
| 1   | 2        | 3                            |
| 556   | 557      | -                            |
| 557   | 461      | -                            |
| 558   | 559      | -                            |
| 559   | 560      | -                            |
| 560   | 561      | -                            |
| 561   | 562      | -                            |
| 562   | 563      | -                            |
| 563   | 564      | -                            |
| 564   | 565      | -                            |
| 565   | 566      | -                            |
| 566   | 567      | -                            |
| 567   | 568      | -                            |
| 568   | 569      | -                            |
| 569   | 570      | -                            |
| 570   | 571      | -                            |
| 571   | 558      | -                            |
| 572   | 573      | -                            |
| 573   | 574      | -                            |
| 574   | 575      | -                            |
| 575   | 576      | -                            |
| 576   | 577      | -                            |
| 577   | 578      | -                            |
| 578   | 579      | -                            |
| 579   | 580      | -                            |
| 580   | 572      | -                            |
| 581   | 582      | -                            |
| 582   | 583      | -                            |
| 583   | 584      | -                            |
| 584   | 585      | -                            |
| 585   | 586      | -                            |
| 586   | 587      | -                            |
| 587   | 588      | -                            |
| 588   | 589      | -                            |
| 589   | 590      | -                            |
| 590   | 591      | -                            |
| 591   | 592      | -                            |
| 592   | 593      | -                            |



| <b>ТЕКСТОВОЕ ОПИСАНИЕ</b><br><b>местоположения границ населенных пунктов, территориальных зон</b> |                 |                                     |
|---|-----------------|-------------------------------------|
| <b>Прохождение границы</b>  |                 | <b>Описание прохождения границы</b> |
| <b>от точки</b>   | <b>до точки</b> |                                     |
| <b>1</b>  | <b>2</b>        | <b>3</b>                            |
| 593   | 581             | -                                   |
| 594   | 595             | -                                   |
| 595   | 596             | -                                   |
| 596   | 597             | -                                   |
| 597   | 598             | -                                   |
| 598   | 599             | -                                   |
| 599   | 600             | -                                   |
| 600   | 601             | -                                   |
| 601   | 602             | -                                   |
| 602   | 603             | -                                   |
| 603   | 594             | -                                   |
| 604   | 605             | -                                   |
| 605   | 606             | -                                   |
| 606   | 607             | -                                   |
| 607   | 608             | -                                   |
| 608   | 609             | -                                   |
| 609   | 610             | -                                   |
| 610   | 611             | -                                   |
| 611   | 612             | -                                   |
| 612   | 613             | -                                   |
| 613   | 614             | -                                   |
| 614   | 604             | -                                   |
| 615   | 616             | -                                   |
| 616   | 617             | -                                   |
| 617   | 618             | -                                   |
| 618   | 619             | -                                   |
| 619   | 620             | -                                   |
| 620   | 621             | -                                   |
| 621   | 615             | -                                   |
| 622   | 623             | -                                   |
| 623   | 624             | -                                   |
| 624   | 625             | -                                   |
| 625   | 626             | -                                   |
| 626   | 627             | -                                   |
| 627   | 622             | -                                   |
| 628   | 629             | -                                   |
| 629   | 630             | -                                   |



| <b>ТЕКСТОВОЕ ОПИСАНИЕ</b><br><b>местоположения границ населенных пунктов, территориальных зон</b> |                 |                                     |
|---|-----------------|-------------------------------------|
| <b>Прохождение границы</b>  |                 | <b>Описание прохождения границы</b> |
| <b>от точки</b>   | <b>до точки</b> |                                     |
| <b>1</b>  | <b>2</b>        | <b>3</b>                            |
| 630   | 631             | -                                   |
| 631   | 632             | -                                   |
| 632   | 633             | -                                   |
| 633   | 634             | -                                   |
| 634   | 635             | -                                   |
| 635   | 636             | -                                   |
| 636   | 637             | -                                   |
| 637   | 638             | -                                   |
| 638   | 639             | -                                   |
| 639   | 640             | -                                   |
| 640   | 641             | -                                   |
| 641   | 628             | -                                   |
| 642   | 643             | -                                   |
| 643   | 644             | -                                   |
| 644   | 645             | -                                   |
| 645   | 646             | -                                   |
| 646   | 647             | -                                   |
| 647   | 648             | -                                   |
| 648   | 649             | -                                   |
| 649   | 650             | -                                   |
| 650   | 651             | -                                   |
| 651   | 652             | -                                   |
| 652   | 653             | -                                   |
| 653   | 654             | -                                   |
| 654   | 655             | -                                   |
| 655   | 656             | -                                   |
| 656   | 657             | -                                   |
| 657   | 658             | -                                   |
| 658   | 659             | -                                   |
| 659   | 660             | -                                   |
| 660   | 661             | -                                   |
| 661   | 662             | -                                   |
| 662   | 663             | -                                   |
| 663   | 664             | -                                   |
| 664   | 665             | -                                   |
| 665   | 666             | -                                   |
| 666   | 667             | -                                   |



| <b>ТЕКСТОВОЕ ОПИСАНИЕ</b><br><b>местоположения границ населенных пунктов, территориальных зон</b> |                 |                                     |
|---|-----------------|-------------------------------------|
| <b>Прохождение границы</b>  |                 | <b>Описание прохождения границы</b> |
| <b>от точки</b>   | <b>до точки</b> |                                     |
| <b>1</b>  | <b>2</b>        | <b>3</b>                            |
| 667   | 668             | -                                   |
| 668   | 669             | -                                   |
| 669   | 670             | -                                   |
| 670   | 671             | -                                   |
| 671   | 672             | -                                   |
| 672   | 673             | -                                   |
| 673   | 674             | -                                   |
| 674   | 675             | -                                   |
| 675   | 676             | -                                   |
| 676   | 677             | -                                   |
| 677   | 678             | -                                   |
| 678   | 679             | -                                   |
| 679   | 680             | -                                   |
| 680   | 681             | -                                   |
| 681   | 682             | -                                   |
| 682   | 683             | -                                   |
| 683   | 642             | -                                   |
| 684   | 685             | -                                   |
| 685   | 686             | -                                   |
| 686   | 687             | -                                   |
| 687   | 688             | -                                   |
| 688   | 689             | -                                   |
| 689   | 690             | -                                   |
| 690   | 691             | -                                   |
| 691   | 692             | -                                   |
| 692   | 693             | -                                   |
| 693   | 694             | -                                   |
| 694   | 695             | -                                   |
| 695   | 696             | -                                   |
| 696   | 697             | -                                   |
| 697   | 698             | -                                   |
| 698   | 684             | -                                   |
| 699   | 700             | -                                   |
| 700   | 701             | -                                   |
| 701   | 702             | -                                   |
| 702   | 703             | -                                   |
| 703   | 704             | -                                   |



| <b>ТЕКСТОВОЕ ОПИСАНИЕ</b><br><b>местоположения границ населенных пунктов, территориальных зон</b> |                 |                                     |
|---|-----------------|-------------------------------------|
| <b>Прохождение границы</b>  |                 | <b>Описание прохождения границы</b> |
| <b>от точки</b>   | <b>до точки</b> |                                     |
| <b>1</b>  | <b>2</b>        | <b>3</b>                            |
| 704   | 705             | -                                   |
| 705   | 706             | -                                   |
| 706   | 707             | -                                   |
| 707   | 708             | -                                   |
| 708   | 709             | -                                   |
| 709   | 710             | -                                   |
| 710   | 711             | -                                   |
| 711   | 712             | -                                   |
| 712   | 713             | -                                   |
| 713   | 714             | -                                   |
| 714   | 715             | -                                   |
| 715   | 716             | -                                   |
| 716   | 717             | -                                   |
| 717   | 718             | -                                   |
| 718   | 719             | -                                   |
| 719   | 720             | -                                   |
| 720   | 721             | -                                   |
| 721   | 722             | -                                   |
| 722   | 723             | -                                   |
| 723   | 724             | -                                   |
| 724   | 725             | -                                   |
| 725   | 726             | -                                   |
| 726   | 727             | -                                   |
| 727   | 728             | -                                   |
| 728   | 729             | -                                   |
| 729   | 730             | -                                   |
| 730   | 731             | -                                   |
| 731   | 732             | -                                   |
| 732   | 699             | -                                   |
| 733   | 734             | -                                   |
| 734   | 735             | -                                   |
| 735   | 736             | -                                   |
| 736   | 737             | -                                   |
| 737   | 738             | -                                   |
| 738   | 739             | -                                   |
| 739   | 733             | -                                   |
| 740   | 741             | -                                   |



| <b>ТЕКСТОВОЕ ОПИСАНИЕ</b><br><b>местоположения границ населенных пунктов, территориальных зон</b> |                 |                                     |
|---|-----------------|-------------------------------------|
| <b>Прохождение границы</b>  |                 | <b>Описание прохождения границы</b> |
| <b>от точки</b>   | <b>до точки</b> |                                     |
| <b>1</b>  | <b>2</b>        | <b>3</b>                            |
| 741   | 742             | -                                   |
| 742   | 743             | -                                   |
| 743   | 744             | -                                   |
| 744   | 745             | -                                   |
| 745   | 746             | -                                   |
| 746   | 747             | -                                   |
| 747   | 748             | -                                   |
| 748   | 749             | -                                   |
| 749   | 750             | -                                   |
| 750   | 751             | -                                   |
| 751   | 752             | -                                   |
| 752   | 753             | -                                   |
| 753   | 754             | -                                   |
| 754   | 755             | -                                   |
| 755   | 756             | -                                   |
| 756   | 757             | -                                   |
| 757   | 758             | -                                   |
| 758   | 759             | -                                   |
| 759   | 760             | -                                   |
| 760   | 740             | -                                   |
| 761   | 762             | -                                   |
| 762   | 763             | -                                   |
| 763   | 764             | -                                   |
| 764   | 765             | -                                   |
| 765   | 766             | -                                   |
| 766   | 767             | -                                   |
| 767   | 768             | -                                   |
| 768   | 769             | -                                   |
| 769   | 770             | -                                   |
| 770   | 771             | -                                   |
| 771   | 772             | -                                   |
| 772   | 773             | -                                   |
| 773   | 774             | -                                   |
| 774   | 775             | -                                   |
| 775   | 776             | -                                   |
| 776   | 777             | -                                   |
| 777   | 778             | -                                   |



| <b>ТЕКСТОВОЕ ОПИСАНИЕ</b><br><b>местоположения границ населенных пунктов, территориальных зон</b> |                 |                                     |
|---|-----------------|-------------------------------------|
| <b>Прохождение границы</b>  |                 | <b>Описание прохождения границы</b> |
| <b>от точки</b>   | <b>до точки</b> |                                     |
| <b>1</b>  | <b>2</b>        | <b>3</b>                            |
| 778   | 761             | -                                   |
| 779   | 780             | -                                   |
| 780   | 781             | -                                   |
| 781   | 782             | -                                   |
| 782   | 783             | -                                   |
| 783   | 784             | -                                   |
| 784   | 785             | -                                   |
| 785   | 786             | -                                   |
| 786   | 787             | -                                   |
| 787   | 788             | -                                   |
| 788   | 789             | -                                   |
| 789   | 790             | -                                   |
| 790   | 791             | -                                   |
| 791   | 792             | -                                   |
| 792   | 793             | -                                   |
| 793   | 794             | -                                   |
| 794   | 795             | -                                   |
| 795   | 796             | -                                   |
| 796   | 797             | -                                   |
| 797   | 798             | -                                   |
| 798   | 799             | -                                   |
| 799   | 800             | -                                   |
| 800   | 801             | -                                   |
| 801   | 802             | -                                   |
| 802   | 803             | -                                   |
| 803   | 804             | -                                   |
| 804   | 805             | -                                   |
| 805   | 806             | -                                   |
| 806   | 807             | -                                   |
| 807   | 808             | -                                   |
| 808   | 809             | -                                   |
| 809   | 810             | -                                   |
| 810   | 811             | -                                   |
| 811   | 812             | -                                   |
| 812   | 813             | -                                   |
| 813   | 814             | -                                   |
| 814   | 815             | -                                   |



| <b>ТЕКСТОВОЕ ОПИСАНИЕ</b><br><b>местоположения границ населенных пунктов, территориальных зон</b> |                 |                                     |
|---|-----------------|-------------------------------------|
| <b>Прохождение границы</b>  |                 | <b>Описание прохождения границы</b> |
| <b>от точки</b>   | <b>до точки</b> |                                     |
| <b>1</b>  | <b>2</b>        | <b>3</b>                            |
| 815   | 816             | -                                   |
| 816   | 817             | -                                   |
| 817   | 818             | -                                   |
| 818   | 819             | -                                   |
| 819   | 820             | -                                   |
| 820   | 821             | -                                   |
| 821   | 822             | -                                   |
| 822   | 823             | -                                   |
| 823   | 824             | -                                   |
| 824   | 825             | -                                   |
| 825   | 826             | -                                   |
| 826   | 827             | -                                   |
| 827   | 828             | -                                   |
| 828   | 829             | -                                   |
| 829   | 830             | -                                   |
| 830   | 831             | -                                   |
| 831   | 832             | -                                   |
| 832   | 833             | -                                   |
| 833   | 834             | -                                   |
| 834   | 835             | -                                   |
| 835   | 836             | -                                   |
| 836   | 837             | -                                   |
| 837   | 838             | -                                   |
| 838   | 839             | -                                   |
| 839   | 840             | -                                   |
| 840   | 841             | -                                   |
| 841   | 842             | -                                   |
| 842   | 843             | -                                   |
| 843   | 844             | -                                   |
| 844   | 845             | -                                   |
| 845   | 846             | -                                   |
| 846   | 847             | -                                   |
| 847   | 848             | -                                   |
| 848   | 849             | -                                   |
| 849   | 850             | -                                   |
| 850   | 851             | -                                   |
| 851   | 852             | -                                   |



| <b>ТЕКСТОВОЕ ОПИСАНИЕ</b><br><b>местоположения границ населенных пунктов, территориальных зон</b> |                 |                                     |
|---|-----------------|-------------------------------------|
| <b>Прохождение границы</b>  |                 | <b>Описание прохождения границы</b> |
| <b>от точки</b>   | <b>до точки</b> |                                     |
| <b>1</b>  | <b>2</b>        | <b>3</b>                            |
| 852   | 853             | -                                   |
| 853   | 854             | -                                   |
| 854   | 855             | -                                   |
| 855   | 856             | -                                   |
| 856   | 857             | -                                   |
| 857   | 858             | -                                   |
| 858   | 859             | -                                   |
| 859   | 860             | -                                   |
| 860   | 861             | -                                   |
| 861   | 862             | -                                   |
| 862   | 863             | -                                   |
| 863   | 864             | -                                   |
| 864   | 865             | -                                   |
| 865   | 866             | -                                   |
| 866   | 867             | -                                   |
| 867   | 868             | -                                   |
| 868   | 869             | -                                   |
| 869   | 870             | -                                   |
| 870   | 871             | -                                   |
| 871   | 872             | -                                   |
| 872   | 873             | -                                   |
| 873   | 874             | -                                   |
| 874   | 875             | -                                   |
| 875   | 876             | -                                   |
| 876   | 877             | -                                   |
| 877   | 878             | -                                   |
| 878   | 879             | -                                   |
| 879   | 880             | -                                   |
| 880   | 881             | -                                   |
| 881   | 882             | -                                   |
| 882   | 883             | -                                   |
| 883   | 884             | -                                   |
| 884   | 885             | -                                   |
| 885   | 886             | -                                   |
| 886   | 887             | -                                   |
| 887   | 888             | -                                   |
| 888   | 889             | -                                   |



| <b>ТЕКСТОВОЕ ОПИСАНИЕ</b><br><b>местоположения границ населенных пунктов, территориальных зон</b> |                 |                                     |
|---|-----------------|-------------------------------------|
| <b>Прохождение границы</b>  |                 | <b>Описание прохождения границы</b> |
| <b>от точки</b>   | <b>до точки</b> |                                     |
| <b>1</b>  | <b>2</b>        | <b>3</b>                            |
| 889   | 890             | -                                   |
| 890   | 891             | -                                   |
| 891   | 892             | -                                   |
| 892   | 893             | -                                   |
| 893   | 894             | -                                   |
| 894   | 895             | -                                   |
| 895   | 896             | -                                   |
| 896   | 897             | -                                   |
| 897   | 898             | -                                   |
| 898   | 899             | -                                   |
| 899   | 900             | -                                   |
| 900   | 901             | -                                   |
| 901   | 902             | -                                   |
| 902   | 903             | -                                   |
| 903   | 904             | -                                   |
| 904   | 905             | -                                   |
| 905   | 906             | -                                   |
| 906   | 907             | -                                   |
| 907   | 908             | -                                   |
| 908   | 909             | -                                   |
| 909   | 910             | -                                   |
| 910   | 911             | -                                   |
| 911   | 912             | -                                   |
| 912   | 913             | -                                   |
| 913   | 914             | -                                   |
| 914   | 915             | -                                   |
| 915   | 916             | -                                   |
| 916   | 917             | -                                   |
| 917   | 918             | -                                   |
| 918   | 919             | -                                   |
| 919   | 920             | -                                   |
| 920   | 921             | -                                   |
| 921   | 922             | -                                   |
| 922   | 923             | -                                   |
| 923   | 924             | -                                   |
| 924   | 925             | -                                   |
| 925   | 926             | -                                   |



| <b>ТЕКСТОВОЕ ОПИСАНИЕ</b><br><b>местоположения границ населенных пунктов, территориальных зон</b> |                 |                                     |
|---|-----------------|-------------------------------------|
| <b>Прохождение границы</b>  |                 | <b>Описание прохождения границы</b> |
| <b>от точки</b>   | <b>до точки</b> |                                     |
| <b>1</b>  | <b>2</b>        | <b>3</b>                            |
| 926   | 927             | -                                   |
| 927   | 928             | -                                   |
| 928   | 929             | -                                   |
| 929   | 930             | -                                   |
| 930   | 931             | -                                   |
| 931   | 932             | -                                   |
| 932   | 933             | -                                   |
| 933   | 934             | -                                   |
| 934   | 935             | -                                   |
| 935   | 936             | -                                   |
| 936   | 937             | -                                   |
| 937   | 938             | -                                   |
| 938   | 939             | -                                   |
| 939   | 940             | -                                   |
| 940   | 941             | -                                   |
| 941   | 942             | -                                   |
| 942   | 943             | -                                   |
| 943   | 944             | -                                   |
| 944   | 945             | -                                   |
| 945   | 946             | -                                   |
| 946   | 947             | -                                   |
| 947   | 948             | -                                   |
| 948   | 949             | -                                   |
| 949   | 950             | -                                   |
| 950   | 951             | -                                   |
| 951   | 952             | -                                   |
| 952   | 953             | -                                   |
| 953   | 954             | -                                   |
| 954   | 955             | -                                   |
| 955   | 956             | -                                   |
| 956   | 957             | -                                   |
| 957   | 958             | -                                   |
| 958   | 959             | -                                   |
| 959   | 960             | -                                   |
| 960   | 961             | -                                   |
| 961   | 962             | -                                   |
| 962   | 963             | -                                   |



| <b>ТЕКСТОВОЕ ОПИСАНИЕ</b><br><b>местоположения границ населенных пунктов, территориальных зон</b> |                 |                                     |
|---|-----------------|-------------------------------------|
| <b>Прохождение границы</b>  |                 | <b>Описание прохождения границы</b> |
| <b>от точки</b>   | <b>до точки</b> |                                     |
| <b>1</b>  | <b>2</b>        | <b>3</b>                            |
| 963   | 964             | -                                   |
| 964   | 965             | -                                   |
| 965   | 966             | -                                   |
| 966   | 967             | -                                   |
| 967   | 968             | -                                   |
| 968   | 969             | -                                   |
| 969   | 970             | -                                   |
| 970   | 971             | -                                   |
| 971   | 972             | -                                   |
| 972   | 973             | -                                   |
| 973   | 974             | -                                   |
| 974   | 975             | -                                   |
| 975   | 976             | -                                   |
| 976   | 977             | -                                   |
| 977   | 978             | -                                   |
| 978   | 979             | -                                   |
| 979   | 980             | -                                   |
| 980   | 981             | -                                   |
| 981   | 982             | -                                   |
| 982   | 983             | -                                   |
| 983   | 984             | -                                   |
| 984   | 985             | -                                   |
| 985   | 986             | -                                   |
| 986   | 987             | -                                   |
| 987   | 988             | -                                   |
| 988   | 989             | -                                   |
| 989   | 990             | -                                   |
| 990   | 991             | -                                   |
| 991   | 992             | -                                   |
| 992   | 993             | -                                   |
| 993   | 994             | -                                   |
| 994   | 995             | -                                   |
| 995   | 996             | -                                   |
| 996   | 997             | -                                   |
| 997   | 998             | -                                   |
| 998   | 999             | -                                   |
| 999   | 1000            | -                                   |



| <b>ТЕКСТОВОЕ ОПИСАНИЕ</b>  |                 |                                     |
|--|-----------------|-------------------------------------|
| <b>местоположения границ населенных пунктов, территориальных зон</b> |                 |                                     |
| <b>Прохождение границы</b>   |                 | <b>Описание прохождения границы</b> |
| <b>от точки</b>  | <b>до точки</b> |                                     |
| <b>1</b>   | <b>2</b>        | <b>3</b>                            |
| 1000   | 1001            | -                                   |
| 1001   | 1002            | -                                   |
| 1002   | 1003            | -                                   |
| 1003   | 1004            | -                                   |
| 1004   | 1005            | -                                   |
| 1005   | 1006            | -                                   |
| 1006   | 1007            | -                                   |
| 1007   | 1008            | -                                   |
| 1008   | 1009            | -                                   |
| 1009   | 1010            | -                                   |
| 1010   | 1011            | -                                   |
| 1011   | 1012            | -                                   |
| 1012   | 1013            | -                                   |
| 1013   | 1014            | -                                   |
| 1014   | 1015            | -                                   |
| 1015   | 1016            | -                                   |
| 1016   | 1017            | -                                   |
| 1017   | 779             | -                                   |
| 1018   | 1019            | -                                   |
| 1019   | 1020            | -                                   |
| 1020   | 1021            | -                                   |
| 1021   | 1022            | -                                   |
| 1022   | 1023            | -                                   |
| 1023   | 1024            | -                                   |
| 1024   | 1025            | -                                   |
| 1025   | 1026            | -                                   |
| 1026   | 1027            | -                                   |
| 1027   | 1028            | -                                   |
| 1028   | 1029            | -                                   |
| 1029   | 1030            | -                                   |
| 1030   | 1031            | -                                   |
| 1031   | 1032            | -                                   |
| 1032   | 1033            | -                                   |
| 1033   | 1034            | -                                   |
| 1034   | 1035            | -                                   |
| 1035   | 1036            | -                                   |
| 1036   | 1037            | -                                   |



| <b>ТЕКСТОВОЕ ОПИСАНИЕ</b><br><b>местоположения границ населенных пунктов, территориальных зон</b> |                 |                                     |
|---|-----------------|-------------------------------------|
| <b>Прохождение границы</b>  |                 | <b>Описание прохождения границы</b> |
| <b>от точки</b>   | <b>до точки</b> |                                     |
| <b>1</b>  | <b>2</b>        | <b>3</b>                            |
| 1037  | 1038            | -                                   |
| 1038  | 1039            | -                                   |
| 1039  | 1018            | -                                   |
| 1040  | 1041            | -                                   |
| 1041  | 1042            | -                                   |
| 1042  | 1043            | -                                   |
| 1043  | 1044            | -                                   |
| 1044  | 1040            | -                                   |
| 1045  | 1046            | -                                   |
| 1046  | 1047            | -                                   |
| 1047  | 1048            | -                                   |
| 1048  | 1049            | -                                   |
| 1049  | 1050            | -                                   |
| 1050  | 1051            | -                                   |
| 1051  | 1052            | -                                   |
| 1052  | 1053            | -                                   |
| 1053  | 1054            | -                                   |
| 1054  | 1055            | -                                   |
| 1055  | 1056            | -                                   |
| 1056  | 1057            | -                                   |
| 1057  | 1058            | -                                   |
| 1058  | 1059            | -                                   |
| 1059  | 1060            | -                                   |
| 1060  | 1045            | -                                   |
| 1061  | 1062            | -                                   |
| 1062  | 1063            | -                                   |
| 1063  | 1064            | -                                   |
| 1064  | 1061            | -                                   |
| 1065  | 1066            | -                                   |
| 1066  | 1067            | -                                   |
| 1067  | 1068            | -                                   |
| 1068  | 1065            | -                                   |
| 1069  | 1070            | -                                   |
| 1070  | 1071            | -                                   |
| 1071  | 1072            | -                                   |
| 1072  | 1069            | -                                   |
| 1073  | 1074            | -                                   |



| <b>ТЕКСТОВОЕ ОПИСАНИЕ</b><br><b>местоположения границ населенных пунктов, территориальных зон</b> |                 |                                     |
|---|-----------------|-------------------------------------|
| <b>Прохождение границы</b>  |                 | <b>Описание прохождения границы</b> |
| <b>от точки</b>   | <b>до точки</b> |                                     |
| <b>1</b>  | <b>2</b>        | <b>3</b>                            |
| 1074  | 1075            | -                                   |
| 1075  | 1076            | -                                   |
| 1076  | 1077            | -                                   |
| 1077  | 1078            | -                                   |
| 1078  | 1079            | -                                   |
| 1079  | 1080            | -                                   |
| 1080  | 1081            | -                                   |
| 1081  | 1082            | -                                   |
| 1082  | 1083            | -                                   |
| 1083  | 1084            | -                                   |
| 1084  | 1085            | -                                   |
| 1085  | 1086            | -                                   |
| 1086  | 1087            | -                                   |
| 1087  | 1088            | -                                   |
| 1088  | 1089            | -                                   |
| 1089  | 1073            | -                                   |
| 1090  | 1091            | -                                   |
| 1091  | 1092            | -                                   |
| 1092  | 1093            | -                                   |
| 1093  | 1094            | -                                   |
| 1094  | 1095            | -                                   |
| 1095  | 1096            | -                                   |
| 1096  | 1097            | -                                   |
| 1097  | 1098            | -                                   |
| 1098  | 1099            | -                                   |
| 1099  | 1100            | -                                   |
| 1100  | 1101            | -                                   |
| 1101  | 1102            | -                                   |
| 1102  | 1090            | -                                   |
| 1103  | 1104            | -                                   |
| 1104  | 1105            | -                                   |
| 1105  | 1106            | -                                   |
| 1106  | 1107            | -                                   |
| 1107  | 1108            | -                                   |
| 1108  | 1109            | -                                   |
| 1109  | 1110            | -                                   |
| 1110  | 1111            | -                                   |



| <b>ТЕКСТОВОЕ ОПИСАНИЕ</b><br><b>местоположения границ населенных пунктов, территориальных зон</b> |                 |                                     |
|---|-----------------|-------------------------------------|
| <b>Прохождение границы</b>  |                 | <b>Описание прохождения границы</b> |
| <b>от точки</b>   | <b>до точки</b> |                                     |
| <b>1</b>  | <b>2</b>        | <b>3</b>                            |
| 1111  | 1112            | -                                   |
| 1112  | 1113            | -                                   |
| 1113  | 1114            | -                                   |
| 1114  | 1115            | -                                   |
| 1115  | 1103            | -                                   |
| 1116  | 1117            | -                                   |
| 1117  | 1118            | -                                   |
| 1118  | 1119            | -                                   |
| 1119  | 1120            | -                                   |
| 1120  | 1121            | -                                   |
| 1121  | 1116            | -                                   |
| 1122  | 1123            | -                                   |
| 1123  | 1124            | -                                   |
| 1124  | 1125            | -                                   |
| 1125  | 1126            | -                                   |
| 1126  | 1127            | -                                   |
| 1127  | 1122            | -                                   |
| 1128  | 1129            | -                                   |
| 1129  | 1130            | -                                   |
| 1130  | 1131            | -                                   |
| 1131  | 1132            | -                                   |
| 1132  | 1133            | -                                   |
| 1133  | 1134            | -                                   |
| 1134  | 1135            | -                                   |
| 1135  | 1136            | -                                   |
| 1136  | 1137            | -                                   |
| 1137  | 1138            | -                                   |
| 1138  | 1139            | -                                   |
| 1139  | 1140            | -                                   |
| 1140  | 1141            | -                                   |
| 1141  | 1142            | -                                   |
| 1142  | 1143            | -                                   |
| 1143  | 1144            | -                                   |
| 1144  | 1145            | -                                   |
| 1145  | 1146            | -                                   |
| 1146  | 1147            | -                                   |
| 1147  | 1148            | -                                   |



| <b>ТЕКСТОВОЕ ОПИСАНИЕ</b>  |                 |                                     |
|--|-----------------|-------------------------------------|
| <b>местоположения границ населенных пунктов, территориальных зон</b> |                 |                                     |
| <b>Прохождение границы</b>   |                 | <b>Описание прохождения границы</b> |
| <b>от точки</b>  | <b>до точки</b> |                                     |
| <b>1</b>   | <b>2</b>        | <b>3</b>                            |
| 1148   | 1149            | -                                   |
| 1149   | 1150            | -                                   |
| 1150   | 1151            | -                                   |
| 1151   | 1152            | -                                   |
| 1152   | 1153            | -                                   |
| 1153   | 1154            | -                                   |
| 1154   | 1155            | -                                   |
| 1155   | 1156            | -                                   |
| 1156   | 1157            | -                                   |
| 1157   | 1158            | -                                   |
| 1158   | 1159            | -                                   |
| 1159   | 1160            | -                                   |
| 1160   | 1161            | -                                   |
| 1161   | 1162            | -                                   |
| 1162   | 1163            | -                                   |
| 1163   | 1164            | -                                   |
| 1164   | 1128            | -                                   |
| 1165   | 1166            | -                                   |
| 1166   | 1167            | -                                   |
| 1167   | 1168            | -                                   |
| 1168   | 1169            | -                                   |
| 1169   | 1170            | -                                   |
| 1170   | 1171            | -                                   |
| 1171   | 1172            | -                                   |
| 1172   | 1173            | -                                   |
| 1173   | 1174            | -                                   |
| 1174   | 1175            | -                                   |
| 1175   | 1176            | -                                   |
| 1176   | 1177            | -                                   |
| 1177   | 1178            | -                                   |
| 1178   | 1179            | -                                   |
| 1179   | 1180            | -                                   |
| 1180   | 1181            | -                                   |
| 1181   | 1182            | -                                   |
| 1182   | 1183            | -                                   |
| 1183   | 1184            | -                                   |
| 1184   | 1185            | -                                   |



| <b>ТЕКСТОВОЕ ОПИСАНИЕ</b><br><b>местоположения границ населенных пунктов, территориальных зон</b> |                 |                                     |
|---|-----------------|-------------------------------------|
| <b>Прохождение границы</b>  |                 | <b>Описание прохождения границы</b> |
| <b>от точки</b>   | <b>до точки</b> |                                     |
| <b>1</b>  | <b>2</b>        | <b>3</b>                            |
| 1185  | 1186            | -                                   |
| 1186  | 1187            | -                                   |
| 1187  | 1188            | -                                   |
| 1188  | 1189            | -                                   |
| 1189  | 1190            | -                                   |
| 1190  | 1191            | -                                   |
| 1191  | 1192            | -                                   |
| 1192  | 1193            | -                                   |
| 1193  | 1194            | -                                   |
| 1194  | 1195            | -                                   |
| 1195  | 1196            | -                                   |
| 1196  | 1197            | -                                   |
| 1197  | 1198            | -                                   |
| 1198  | 1199            | -                                   |
| 1199  | 1200            | -                                   |
| 1200  | 1201            | -                                   |
| 1201  | 1202            | -                                   |
| 1202  | 1203            | -                                   |
| 1203  | 1204            | -                                   |
| 1204  | 1205            | -                                   |
| 1205  | 1206            | -                                   |
| 1206  | 1207            | -                                   |
| 1207  | 1208            | -                                   |
| 1208  | 1209            | -                                   |
| 1209  | 1210            | -                                   |
| 1210  | 1211            | -                                   |
| 1211  | 1212            | -                                   |
| 1212  | 1213            | -                                   |
| 1213  | 1214            | -                                   |
| 1214  | 1165            | -                                   |
| 1215  | 1216            | -                                   |
| 1216  | 1217            | -                                   |
| 1217  | 1218            | -                                   |
| 1218  | 1219            | -                                   |
| 1219  | 1220            | -                                   |
| 1220  | 1215            | -                                   |
| 1221  | 1222            | -                                   |



| <b>ТЕКСТОВОЕ ОПИСАНИЕ</b><br><b>местоположения границ населенных пунктов, территориальных зон</b> |                 |                                     |
|---|-----------------|-------------------------------------|
| <b>Прохождение границы</b>  |                 | <b>Описание прохождения границы</b> |
| <b>от точки</b>   | <b>до точки</b> |                                     |
| <b>1</b>  | <b>2</b>        | <b>3</b>                            |
| 1222  | 1223            | -                                   |
| 1223  | 1224            | -                                   |
| 1224  | 1225            | -                                   |
| 1225  | 1226            | -                                   |
| 1226  | 1227            | -                                   |
| 1227  | 1228            | -                                   |
| 1228  | 1229            | -                                   |
| 1229  | 1230            | -                                   |
| 1230  | 1231            | -                                   |
| 1231  | 1232            | -                                   |
| 1232  | 1221            | -                                   |
| 1233  | 1234            | -                                   |
| 1234  | 1235            | -                                   |
| 1235  | 1236            | -                                   |
| 1236  | 1237            | -                                   |
| 1237  | 1238            | -                                   |
| 1238  | 1239            | -                                   |
| 1239  | 1240            | -                                   |
| 1240  | 1241            | -                                   |
| 1241  | 1242            | -                                   |
| 1242  | 1243            | -                                   |
| 1243  | 1244            | -                                   |
| 1244  | 1245            | -                                   |
| 1245  | 1246            | -                                   |
| 1246  | 1247            | -                                   |
| 1247  | 1248            | -                                   |
| 1248  | 1249            | -                                   |
| 1249  | 1250            | -                                   |
| 1250  | 1251            | -                                   |
| 1251  | 1252            | -                                   |
| 1252  | 1253            | -                                   |
| 1253  | 1254            | -                                   |
| 1254  | 1255            | -                                   |
| 1255  | 1256            | -                                   |
| 1256  | 1257            | -                                   |
| 1257  | 1258            | -                                   |
| 1258  | 1259            | -                                   |



| <b>ТЕКСТОВОЕ ОПИСАНИЕ</b><br><b>местоположения границ населенных пунктов, территориальных зон</b> |                 |                                     |
|---|-----------------|-------------------------------------|
| <b>Прохождение границы</b>  |                 | <b>Описание прохождения границы</b> |
| <b>от точки</b>   | <b>до точки</b> |                                     |
| <b>1</b>  | <b>2</b>        | <b>3</b>                            |
| 1259  | 1260            | -                                   |
| 1260  | 1261            | -                                   |
| 1261  | 1262            | -                                   |
| 1262  | 1263            | -                                   |
| 1263  | 1264            | -                                   |
| 1264  | 1265            | -                                   |
| 1265  | 1266            | -                                   |
| 1266  | 1233            | -                                   |
| 1267  | 1268            | -                                   |
| 1268  | 1269            | -                                   |
| 1269  | 1270            | -                                   |
| 1270  | 1271            | -                                   |
| 1271  | 1272            | -                                   |
| 1272  | 1267            | -                                   |
| 1273  | 1274            | -                                   |
| 1274  | 1275            | -                                   |
| 1275  | 1276            | -                                   |
| 1276  | 1277            | -                                   |
| 1277  | 1278            | -                                   |
| 1278  | 1279            | -                                   |
| 1279  | 1280            | -                                   |
| 1280  | 1281            | -                                   |
| 1281  | 1282            | -                                   |
| 1282  | 1283            | -                                   |
| 1283  | 1284            | -                                   |
| 1284  | 1285            | -                                   |
| 1285  | 1273            | -                                   |
| 1286  | 1287            | -                                   |
| 1287  | 1288            | -                                   |
| 1288  | 1289            | -                                   |
| 1289  | 1290            | -                                   |
| 1290  | 1291            | -                                   |
| 1291  | 1292            | -                                   |
| 1292  | 1293            | -                                   |
| 1293  | 1294            | -                                   |
| 1294  | 1295            | -                                   |
| 1295  | 1296            | -                                   |



| <b>ТЕКСТОВОЕ ОПИСАНИЕ</b><br><b>местоположения границ населенных пунктов, территориальных зон</b> |                 |                                     |
|---|-----------------|-------------------------------------|
| <b>Прохождение границы</b>  |                 | <b>Описание прохождения границы</b> |
| <b>от точки</b>   | <b>до точки</b> |                                     |
| <b>1</b>  | <b>2</b>        | <b>3</b>                            |
| 1296  | 1297            | -                                   |
| 1297  | 1298            | -                                   |
| 1298  | 1299            | -                                   |
| 1299  | 1300            | -                                   |
| 1300  | 1286            | -                                   |
| 1301  | 1302            | -                                   |
| 1302  | 1303            | -                                   |
| 1303  | 1304            | -                                   |
| 1304  | 1305            | -                                   |
| 1305  | 1306            | -                                   |
| 1306  | 1307            | -                                   |
| 1307  | 1308            | -                                   |
| 1308  | 1309            | -                                   |
| 1309  | 1310            | -                                   |
| 1310  | 1311            | -                                   |
| 1311  | 1312            | -                                   |
| 1312  | 1313            | -                                   |
| 1313  | 1314            | -                                   |
| 1314  | 1315            | -                                   |
| 1315  | 1316            | -                                   |
| 1316  | 1317            | -                                   |
| 1317  | 1318            | -                                   |
| 1318  | 1319            | -                                   |
| 1319  | 1320            | -                                   |
| 1320  | 1321            | -                                   |
| 1321  | 1322            | -                                   |
| 1322  | 1323            | -                                   |
| 1323  | 1324            | -                                   |
| 1324  | 1325            | -                                   |
| 1325  | 1326            | -                                   |
| 1326  | 1327            | -                                   |
| 1327  | 1328            | -                                   |
| 1328  | 1329            | -                                   |
| 1329  | 1330            | -                                   |
| 1330  | 1331            | -                                   |
| 1331  | 1332            | -                                   |
| 1332  | 1333            | -                                   |



| <b>ТЕКСТОВОЕ ОПИСАНИЕ</b><br><b>местоположения границ населенных пунктов, территориальных зон</b> |                 |                                     |
|---|-----------------|-------------------------------------|
| <b>Прохождение границы</b>  |                 | <b>Описание прохождения границы</b> |
| <b>от точки</b>   | <b>до точки</b> |                                     |
| <b>1</b>  | <b>2</b>        | <b>3</b>                            |
| 1333  | 1334            | -                                   |
| 1334  | 1335            | -                                   |
| 1335  | 1336            | -                                   |
| 1336  | 1337            | -                                   |
| 1337  | 1338            | -                                   |
| 1338  | 1339            | -                                   |
| 1339  | 1340            | -                                   |
| 1340  | 1341            | -                                   |
| 1341  | 1342            | -                                   |
| 1342  | 1343            | -                                   |
| 1343  | 1344            | -                                   |
| 1344  | 1345            | -                                   |
| 1345  | 1346            | -                                   |
| 1346  | 1347            | -                                   |
| 1347  | 1301            | -                                   |
| 1348  | 1349            | -                                   |
| 1349  | 1350            | -                                   |
| 1350  | 1351            | -                                   |
| 1351  | 1352            | -                                   |
| 1352  | 1353            | -                                   |
| 1353  | 1354            | -                                   |
| 1354  | 1355            | -                                   |
| 1355  | 1348            | -                                   |
| 1356  | 1357            | -                                   |
| 1357  | 1358            | -                                   |
| 1358  | 1359            | -                                   |
| 1359  | 1360            | -                                   |
| 1360  | 1361            | -                                   |
| 1361  | 1362            | -                                   |
| 1362  | 1363            | -                                   |
| 1363  | 1356            | -                                   |
| 1364  | 1365            | -                                   |
| 1365  | 1366            | -                                   |
| 1366  | 1367            | -                                   |
| 1367  | 1368            | -                                   |
| 1368  | 1369            | -                                   |
| 1369  | 1370            | -                                   |



| <b>ТЕКСТОВОЕ ОПИСАНИЕ</b><br><b>местоположения границ населенных пунктов, территориальных зон</b> |                 |                                     |
|---|-----------------|-------------------------------------|
| <b>Прохождение границы</b>  |                 | <b>Описание прохождения границы</b> |
| <b>от точки</b>   | <b>до точки</b> |                                     |
| <b>1</b>  | <b>2</b>        | <b>3</b>                            |
| 1370  | 1371            | -                                   |
| 1371  | 1372            | -                                   |
| 1372  | 1373            | -                                   |
| 1373  | 1374            | -                                   |
| 1374  | 1375            | -                                   |
| 1375  | 1376            | -                                   |
| 1376  | 1377            | -                                   |
| 1377  | 1378            | -                                   |
| 1378  | 1379            | -                                   |
| 1379  | 1380            | -                                   |
| 1380  | 1381            | -                                   |
| 1381  | 1382            | -                                   |
| 1382  | 1383            | -                                   |
| 1383  | 1364            | -                                   |
| 1384  | 1385            | -                                   |
| 1385  | 1386            | -                                   |
| 1386  | 1387            | -                                   |
| 1387  | 1388            | -                                   |
| 1388  | 1389            | -                                   |
| 1389  | 1384            | -                                   |
| 1390  | 1391            | -                                   |
| 1391  | 1392            | -                                   |
| 1392  | 1393            | -                                   |
| 1393  | 1394            | -                                   |
| 1394  | 1395            | -                                   |
| 1395  | 1396            | -                                   |
| 1396  | 1397            | -                                   |
| 1397  | 1398            | -                                   |
| 1398  | 1399            | -                                   |
| 1399  | 1400            | -                                   |
| 1400  | 1401            | -                                   |
| 1401  | 1402            | -                                   |
| 1402  | 1403            | -                                   |
| 1403  | 1404            | -                                   |
| 1404  | 1405            | -                                   |
| 1405  | 1406            | -                                   |
| 1406  | 1407            | -                                   |



| <b>ТЕКСТОВОЕ ОПИСАНИЕ</b><br><b>местоположения границ населенных пунктов, территориальных зон</b> |                 |                                     |
|---|-----------------|-------------------------------------|
| <b>Прохождение границы</b>  |                 | <b>Описание прохождения границы</b> |
| <b>от точки</b>   | <b>до точки</b> |                                     |
| <b>1</b>  | <b>2</b>        | <b>3</b>                            |
| 1407  | 1408            | -                                   |
| 1408  | 1409            | -                                   |
| 1409  | 1410            | -                                   |
| 1410  | 1411            | -                                   |
| 1411  | 1412            | -                                   |
| 1412  | 1413            | -                                   |
| 1413  | 1414            | -                                   |
| 1414  | 1415            | -                                   |
| 1415  | 1416            | -                                   |
| 1416  | 1417            | -                                   |
| 1417  | 1418            | -                                   |
| 1418  | 1419            | -                                   |
| 1419  | 1420            | -                                   |
| 1420  | 1421            | -                                   |
| 1421  | 1422            | -                                   |
| 1422  | 1423            | -                                   |
| 1423  | 1390            | -                                   |
| 1424  | 1425            | -                                   |
| 1425  | 1426            | -                                   |
| 1426  | 1427            | -                                   |
| 1427  | 1428            | -                                   |
| 1428  | 1429            | -                                   |
| 1429  | 1430            | -                                   |
| 1430  | 1431            | -                                   |
| 1431  | 1432            | -                                   |
| 1432  | 1433            | -                                   |
| 1433  | 1434            | -                                   |
| 1434  | 1435            | -                                   |
| 1435  | 1436            | -                                   |
| 1436  | 1437            | -                                   |
| 1437  | 1438            | -                                   |
| 1438  | 1439            | -                                   |
| 1439  | 1440            | -                                   |
| 1440  | 1441            | -                                   |
| 1441  | 1442            | -                                   |
| 1442  | 1443            | -                                   |
| 1443  | 1444            | -                                   |



| <b>ТЕКСТОВОЕ ОПИСАНИЕ</b><br><b>местоположения границ населенных пунктов, территориальных зон</b> |                 |                                     |
|---|-----------------|-------------------------------------|
| <b>Прохождение границы</b>  |                 | <b>Описание прохождения границы</b> |
| <b>от точки</b>   | <b>до точки</b> |                                     |
| <b>1</b>  | <b>2</b>        | <b>3</b>                            |
| 1444  | 1445            | -                                   |
| 1445  | 1446            | -                                   |
| 1446  | 1447            | -                                   |
| 1447  | 1448            | -                                   |
| 1448  | 1449            | -                                   |
| 1449  | 1450            | -                                   |
| 1450  | 1451            | -                                   |
| 1451  | 1452            | -                                   |
| 1452  | 1453            | -                                   |
| 1453  | 1454            | -                                   |
| 1454  | 1455            | -                                   |
| 1455  | 1456            | -                                   |
| 1456  | 1457            | -                                   |
| 1457  | 1458            | -                                   |
| 1458  | 1459            | -                                   |
| 1459  | 1460            | -                                   |
| 1460  | 1461            | -                                   |
| 1461  | 1462            | -                                   |
| 1462  | 1463            | -                                   |
| 1463  | 1464            | -                                   |
| 1464  | 1465            | -                                   |
| 1465  | 1466            | -                                   |
| 1466  | 1467            | -                                   |
| 1467  | 1468            | -                                   |
| 1468  | 1424            | -                                   |
| 1469  | 1470            | -                                   |
| 1470  | 1471            | -                                   |
| 1471  | 1472            | -                                   |
| 1472  | 1473            | -                                   |
| 1473  | 1474            | -                                   |
| 1474  | 1475            | -                                   |
| 1475  | 1476            | -                                   |
| 1476  | 1477            | -                                   |
| 1477  | 1478            | -                                   |
| 1478  | 1469            | -                                   |
| 1479  | 1480            | -                                   |
| 1480  | 1481            | -                                   |



| <b>ТЕКСТОВОЕ ОПИСАНИЕ</b>  |                 |                                     |
|--|-----------------|-------------------------------------|
| <b>местоположения границ населенных пунктов, территориальных зон</b> |                 |                                     |
| <b>Прохождение границы</b>   |                 | <b>Описание прохождения границы</b> |
| <b>от точки</b>  | <b>до точки</b> |                                     |
| <b>1</b>   | <b>2</b>        | <b>3</b>                            |
| 1481   | 1482            | -                                   |
| 1482   | 1483            | -                                   |
| 1483   | 1484            | -                                   |
| 1484   | 1485            | -                                   |
| 1485   | 1486            | -                                   |
| 1486   | 1487            | -                                   |
| 1487   | 1488            | -                                   |
| 1488   | 1489            | -                                   |
| 1489   | 1490            | -                                   |
| 1490   | 1491            | -                                   |
| 1491   | 1492            | -                                   |
| 1492   | 1493            | -                                   |
| 1493   | 1494            | -                                   |
| 1494   | 1495            | -                                   |
| 1495   | 1496            | -                                   |
| 1496   | 1497            | -                                   |
| 1497   | 1498            | -                                   |
| 1498   | 1499            | -                                   |
| 1499   | 1500            | -                                   |
| 1500   | 1501            | -                                   |
| 1501   | 1502            | -                                   |
| 1502   | 1503            | -                                   |
| 1503   | 1504            | -                                   |
| 1504   | 1505            | -                                   |
| 1505   | 1506            | -                                   |
| 1506   | 1507            | -                                   |
| 1507   | 1508            | -                                   |
| 1508   | 1509            | -                                   |
| 1509   | 1510            | -                                   |
| 1510   | 1511            | -                                   |
| 1511   | 1512            | -                                   |
| 1512   | 1513            | -                                   |
| 1513   | 1514            | -                                   |
| 1514   | 1479            | -                                   |
| 1515   | 1516            | -                                   |
| 1516   | 1517            | -                                   |
| 1517   | 1518            | -                                   |



| <b>ТЕКСТОВОЕ ОПИСАНИЕ</b><br><b>местоположения границ населенных пунктов, территориальных зон</b> |                 |                                     |
|---|-----------------|-------------------------------------|
| <b>Прохождение границы</b>  |                 | <b>Описание прохождения границы</b> |
| <b>от точки</b>   | <b>до точки</b> |                                     |
| <b>1</b>  | <b>2</b>        | <b>3</b>                            |
| 1518  | 1519            | -                                   |
| 1519  | 1520            | -                                   |
| 1520  | 1521            | -                                   |
| 1521  | 1522            | -                                   |
| 1522  | 1523            | -                                   |
| 1523  | 1524            | -                                   |
| 1524  | 1525            | -                                   |
| 1525  | 1526            | -                                   |
| 1526  | 1527            | -                                   |
| 1527  | 1528            | -                                   |
| 1528  | 1529            | -                                   |
| 1529  | 1530            | -                                   |
| 1530  | 1531            | -                                   |
| 1531  | 1532            | -                                   |
| 1532  | 1533            | -                                   |
| 1533  | 1534            | -                                   |
| 1534  | 1535            | -                                   |
| 1535  | 1536            | -                                   |
| 1536  | 1537            | -                                   |
| 1537  | 1538            | -                                   |
| 1538  | 1539            | -                                   |
| 1539  | 1540            | -                                   |
| 1540  | 1541            | -                                   |
| 1541  | 1542            | -                                   |
| 1542  | 1543            | -                                   |
| 1543  | 1544            | -                                   |
| 1544  | 1545            | -                                   |
| 1545  | 1546            | -                                   |
| 1546  | 1547            | -                                   |
| 1547  | 1548            | -                                   |
| 1548  | 1549            | -                                   |
| 1549  | 1550            | -                                   |
| 1550  | 1551            | -                                   |
| 1551  | 1552            | -                                   |
| 1552  | 1553            | -                                   |
| 1553  | 1554            | -                                   |
| 1554  | 1555            | -                                   |



| <b>ТЕКСТОВОЕ ОПИСАНИЕ</b><br><b>местоположения границ населенных пунктов, территориальных зон</b> |                 |                                     |
|---|-----------------|-------------------------------------|
| <b>Прохождение границы</b>  |                 | <b>Описание прохождения границы</b> |
| <b>от точки</b>   | <b>до точки</b> |                                     |
| <b>1</b>  | <b>2</b>        | <b>3</b>                            |
| 1555  | 1556            | -                                   |
| 1556  | 1557            | -                                   |
| 1557  | 1558            | -                                   |
| 1558  | 1559            | -                                   |
| 1559  | 1560            | -                                   |
| 1560  | 1561            | -                                   |
| 1561  | 1562            | -                                   |
| 1562  | 1563            | -                                   |
| 1563  | 1564            | -                                   |
| 1564  | 1565            | -                                   |
| 1565  | 1566            | -                                   |
| 1566  | 1567            | -                                   |
| 1567  | 1568            | -                                   |
| 1568  | 1569            | -                                   |
| 1569  | 1570            | -                                   |
| 1570  | 1571            | -                                   |
| 1571  | 1572            | -                                   |
| 1572  | 1573            | -                                   |
| 1573  | 1574            | -                                   |
| 1574  | 1575            | -                                   |
| 1575  | 1576            | -                                   |
| 1576  | 1577            | -                                   |
| 1577  | 1578            | -                                   |
| 1578  | 1579            | -                                   |
| 1579  | 1580            | -                                   |
| 1580  | 1581            | -                                   |
| 1581  | 1582            | -                                   |
| 1582  | 1583            | -                                   |
| 1583  | 1584            | -                                   |
| 1584  | 1585            | -                                   |
| 1585  | 1586            | -                                   |
| 1586  | 1587            | -                                   |
| 1587  | 1588            | -                                   |
| 1588  | 1589            | -                                   |
| 1589  | 1590            | -                                   |
| 1590  | 1591            | -                                   |
| 1591  | 1592            | -                                   |



| <b>ТЕКСТОВОЕ ОПИСАНИЕ</b><br><b>местоположения границ населенных пунктов, территориальных зон</b> |                 |                                     |
|---|-----------------|-------------------------------------|
| <b>Прохождение границы</b>  |                 | <b>Описание прохождения границы</b> |
| <b>от точки</b>   | <b>до точки</b> |                                     |
| <b>1</b>  | <b>2</b>        | <b>3</b>                            |
| 1592  | 1593            | -                                   |
| 1593  | 1594            | -                                   |
| 1594  | 1595            | -                                   |
| 1595  | 1596            | -                                   |
| 1596  | 1597            | -                                   |
| 1597  | 1598            | -                                   |
| 1598  | 1599            | -                                   |
| 1599  | 1600            | -                                   |
| 1600  | 1601            | -                                   |
| 1601  | 1602            | -                                   |
| 1602  | 1603            | -                                   |
| 1603  | 1604            | -                                   |
| 1604  | 1605            | -                                   |
| 1605  | 1606            | -                                   |
| 1606  | 1607            | -                                   |
| 1607  | 1608            | -                                   |
| 1608  | 1609            | -                                   |
| 1609  | 1610            | -                                   |
| 1610  | 1611            | -                                   |
| 1611  | 1612            | -                                   |
| 1612  | 1613            | -                                   |
| 1613  | 1614            | -                                   |
| 1614  | 1615            | -                                   |
| 1615  | 1616            | -                                   |
| 1616  | 1617            | -                                   |
| 1617  | 1618            | -                                   |
| 1618  | 1619            | -                                   |
| 1619  | 1620            | -                                   |
| 1620  | 1621            | -                                   |
| 1621  | 1622            | -                                   |
| 1622  | 1623            | -                                   |
| 1623  | 1624            | -                                   |
| 1624  | 1625            | -                                   |
| 1625  | 1626            | -                                   |
| 1626  | 1627            | -                                   |
| 1627  | 1628            | -                                   |
| 1628  | 1629            | -                                   |



| <b>ТЕКСТОВОЕ ОПИСАНИЕ</b><br><b>местоположения границ населенных пунктов, территориальных зон</b> |                 |                                     |
|---|-----------------|-------------------------------------|
| <b>Прохождение границы</b>  |                 | <b>Описание прохождения границы</b> |
| <b>от точки</b>   | <b>до точки</b> |                                     |
| <b>1</b>  | <b>2</b>        | <b>3</b>                            |
| 1629  | 1630            | -                                   |
| 1630  | 1631            | -                                   |
| 1631  | 1632            | -                                   |
| 1632  | 1633            | -                                   |
| 1633  | 1634            | -                                   |
| 1634  | 1635            | -                                   |
| 1635  | 1636            | -                                   |
| 1636  | 1637            | -                                   |
| 1637  | 1638            | -                                   |
| 1638  | 1639            | -                                   |
| 1639  | 1640            | -                                   |
| 1640  | 1641            | -                                   |
| 1641  | 1642            | -                                   |
| 1642  | 1643            | -                                   |
| 1643  | 1644            | -                                   |
| 1644  | 1645            | -                                   |
| 1645  | 1646            | -                                   |
| 1646  | 1647            | -                                   |
| 1647  | 1648            | -                                   |
| 1648  | 1649            | -                                   |
| 1649  | 1650            | -                                   |
| 1650  | 1651            | -                                   |
| 1651  | 1652            | -                                   |
| 1652  | 1653            | -                                   |
| 1653  | 1654            | -                                   |
| 1654  | 1655            | -                                   |
| 1655  | 1656            | -                                   |
| 1656  | 1657            | -                                   |
| 1657  | 1658            | -                                   |
| 1658  | 1659            | -                                   |
| 1659  | 1660            | -                                   |
| 1660  | 1661            | -                                   |
| 1661  | 1662            | -                                   |
| 1662  | 1663            | -                                   |
| 1663  | 1664            | -                                   |
| 1664  | 1665            | -                                   |
| 1665  | 1666            | -                                   |



| <b>ТЕКСТОВОЕ ОПИСАНИЕ</b><br><b>местоположения границ населенных пунктов, территориальных зон</b> |                 |                                     |
|---|-----------------|-------------------------------------|
| <b>Прохождение границы</b>  |                 | <b>Описание прохождения границы</b> |
| <b>от точки</b>   | <b>до точки</b> |                                     |
| <b>1</b>  | <b>2</b>        | <b>3</b>                            |
| 1666  | 1667            | -                                   |
| 1667  | 1668            | -                                   |
| 1668  | 1669            | -                                   |
| 1669  | 1670            | -                                   |
| 1670  | 1671            | -                                   |
| 1671  | 1672            | -                                   |
| 1672  | 1673            | -                                   |
| 1673  | 1674            | -                                   |
| 1674  | 1675            | -                                   |
| 1675  | 1676            | -                                   |
| 1676  | 1677            | -                                   |
| 1677  | 1678            | -                                   |
| 1678  | 1679            | -                                   |
| 1679  | 1680            | -                                   |
| 1680  | 1681            | -                                   |
| 1681  | 1682            | -                                   |
| 1682  | 1683            | -                                   |
| 1683  | 1684            | -                                   |
| 1684  | 1685            | -                                   |
| 1685  | 1686            | -                                   |
| 1686  | 1687            | -                                   |
| 1687  | 1688            | -                                   |
| 1688  | 1689            | -                                   |
| 1689  | 1690            | -                                   |
| 1690  | 1691            | -                                   |
| 1691  | 1692            | -                                   |
| 1692  | 1693            | -                                   |
| 1693  | 1694            | -                                   |
| 1694  | 1695            | -                                   |
| 1695  | 1696            | -                                   |
| 1696  | 1697            | -                                   |
| 1697  | 1698            | -                                   |
| 1698  | 1699            | -                                   |
| 1699  | 1700            | -                                   |
| 1700  | 1701            | -                                   |
| 1701  | 1702            | -                                   |
| 1702  | 1703            | -                                   |



| <b>ТЕКСТОВОЕ ОПИСАНИЕ</b>  |                 |                                     |
|--|-----------------|-------------------------------------|
| <b>местоположения границ населенных пунктов, территориальных зон</b> |                 |                                     |
| <b>Прохождение границы</b>   |                 | <b>Описание прохождения границы</b> |
| <b>от точки</b>  | <b>до точки</b> |                                     |
| <b>1</b>   | <b>2</b>        | <b>3</b>                            |
| 1703   | 1704            | -                                   |
| 1704   | 1705            | -                                   |
| 1705   | 1706            | -                                   |
| 1706   | 1707            | -                                   |
| 1707   | 1708            | -                                   |
| 1708   | 1709            | -                                   |
| 1709   | 1710            | -                                   |
| 1710   | 1711            | -                                   |
| 1711   | 1712            | -                                   |
| 1712   | 1713            | -                                   |
| 1713   | 1714            | -                                   |
| 1714   | 1715            | -                                   |
| 1715   | 1716            | -                                   |
| 1716   | 1717            | -                                   |
| 1717   | 1718            | -                                   |
| 1718   | 1719            | -                                   |
| 1719   | 1720            | -                                   |
| 1720   | 1721            | -                                   |
| 1721   | 1722            | -                                   |
| 1722   | 1723            | -                                   |
| 1723   | 1724            | -                                   |
| 1724   | 1515            | -                                   |
| 1725   | 1726            | -                                   |
| 1726   | 1727            | -                                   |
| 1727   | 1728            | -                                   |
| 1728   | 1729            | -                                   |
| 1729   | 1730            | -                                   |
| 1730   | 1731            | -                                   |
| 1731   | 1732            | -                                   |
| 1732   | 1733            | -                                   |
| 1733   | 1734            | -                                   |
| 1734   | 1735            | -                                   |
| 1735   | 1736            | -                                   |
| 1736   | 1725            | -                                   |
| 1737   | 1738            | -                                   |
| 1738   | 1739            | -                                   |
| 1739   | 1740            | -                                   |



| <b>ТЕКСТОВОЕ ОПИСАНИЕ</b><br><b>местоположения границ населенных пунктов, территориальных зон</b> |                 |                                     |
|---|-----------------|-------------------------------------|
| <b>Прохождение границы</b>  |                 | <b>Описание прохождения границы</b> |
| <b>от точки</b>   | <b>до точки</b> |                                     |
| <b>1</b>  | <b>2</b>        | <b>3</b>                            |
| 1740  | 1741            | -                                   |
| 1741  | 1742            | -                                   |
| 1742  | 1743            | -                                   |
| 1743  | 1744            | -                                   |
| 1744  | 1745            | -                                   |
| 1745  | 1746            | -                                   |
| 1746  | 1747            | -                                   |
| 1747  | 1748            | -                                   |
| 1748  | 1749            | -                                   |
| 1749  | 1750            | -                                   |
| 1750  | 1751            | -                                   |
| 1751  | 1752            | -                                   |
| 1752  | 1753            | -                                   |
| 1753  | 1754            | -                                   |
| 1754  | 1755            | -                                   |
| 1755  | 1756            | -                                   |
| 1756  | 1757            | -                                   |
| 1757  | 1758            | -                                   |
| 1758  | 1759            | -                                   |
| 1759  | 1760            | -                                   |
| 1760  | 1761            | -                                   |
| 1761  | 1762            | -                                   |
| 1762  | 1763            | -                                   |
| 1763  | 1764            | -                                   |
| 1764  | 1765            | -                                   |
| 1765  | 1737            | -                                   |
| 1766  | 1767            | -                                   |
| 1767  | 1768            | -                                   |
| 1768  | 1769            | -                                   |
| 1769  | 1770            | -                                   |
| 1770  | 1771            | -                                   |
| 1771  | 1772            | -                                   |
| 1772  | 1773            | -                                   |
| 1773  | 1774            | -                                   |
| 1774  | 1775            | -                                   |
| 1775  | 1776            | -                                   |
| 1776  | 1777            | -                                   |



| <b>ТЕКСТОВОЕ ОПИСАНИЕ</b><br><b>местоположения границ населенных пунктов, территориальных зон</b> |                 |                                     |
|---|-----------------|-------------------------------------|
| <b>Прохождение границы</b>  |                 | <b>Описание прохождения границы</b> |
| <b>от точки</b>   | <b>до точки</b> |                                     |
| <b>1</b>  | <b>2</b>        | <b>3</b>                            |
| 1777  | 1778            | -                                   |
| 1778  | 1779            | -                                   |
| 1779  | 1780            | -                                   |
| 1780  | 1781            | -                                   |
| 1781  | 1782            | -                                   |
| 1782  | 1783            | -                                   |
| 1783  | 1784            | -                                   |
| 1784  | 1785            | -                                   |
| 1785  | 1786            | -                                   |
| 1786  | 1787            | -                                   |
| 1787  | 1788            | -                                   |
| 1788  | 1789            | -                                   |
| 1789  | 1766            | -                                   |
| 1790  | 1791            | -                                   |
| 1791  | 1792            | -                                   |
| 1792  | 1793            | -                                   |
| 1793  | 1794            | -                                   |
| 1794  | 1795            | -                                   |
| 1795  | 1796            | -                                   |
| 1796  | 1797            | -                                   |
| 1797  | 1798            | -                                   |
| 1798  | 1799            | -                                   |
| 1799  | 1800            | -                                   |
| 1800  | 1801            | -                                   |
| 1801  | 1802            | -                                   |
| 1802  | 1803            | -                                   |
| 1803  | 1804            | -                                   |
| 1804  | 1805            | -                                   |
| 1805  | 1806            | -                                   |
| 1806  | 1807            | -                                   |
| 1807  | 1808            | -                                   |
| 1808  | 1809            | -                                   |
| 1809  | 1810            | -                                   |
| 1810  | 1811            | -                                   |
| 1811  | 1812            | -                                   |
| 1812  | 1813            | -                                   |
| 1813  | 1814            | -                                   |



| <b>ТЕКСТОВОЕ ОПИСАНИЕ</b><br><b>местоположения границ населенных пунктов, территориальных зон</b> |                 |                                     |
|---|-----------------|-------------------------------------|
| <b>Прохождение границы</b>  |                 | <b>Описание прохождения границы</b> |
| <b>от точки</b>   | <b>до точки</b> |                                     |
| <b>1</b>  | <b>2</b>        | <b>3</b>                            |
| 1814  | 1815            | -                                   |
| 1815  | 1816            | -                                   |
| 1816  | 1817            | -                                   |
| 1817  | 1818            | -                                   |
| 1818  | 1819            | -                                   |
| 1819  | 1820            | -                                   |
| 1820  | 1821            | -                                   |
| 1821  | 1822            | -                                   |
| 1822  | 1823            | -                                   |
| 1823  | 1824            | -                                   |
| 1824  | 1825            | -                                   |
| 1825  | 1826            | -                                   |
| 1826  | 1827            | -                                   |
| 1827  | 1828            | -                                   |
| 1828  | 1829            | -                                   |
| 1829  | 1830            | -                                   |
| 1830  | 1831            | -                                   |
| 1831  | 1790            | -                                   |
| 1832  | 1833            | -                                   |
| 1833  | 1834            | -                                   |
| 1834  | 1835            | -                                   |
| 1835  | 1836            | -                                   |
| 1836  | 1837            | -                                   |
| 1837  | 1838            | -                                   |
| 1838  | 1839            | -                                   |
| 1839  | 1840            | -                                   |
| 1840  | 1841            | -                                   |
| 1841  | 1842            | -                                   |
| 1842  | 1843            | -                                   |
| 1843  | 1844            | -                                   |
| 1844  | 1845            | -                                   |
| 1845  | 1846            | -                                   |
| 1846  | 1847            | -                                   |
| 1847  | 1848            | -                                   |
| 1848  | 1849            | -                                   |
| 1849  | 1850            | -                                   |
| 1850  | 1851            | -                                   |



| <b>ТЕКСТОВОЕ ОПИСАНИЕ</b><br><b>местоположения границ населенных пунктов, территориальных зон</b> |                 |                                     |
|---|-----------------|-------------------------------------|
| <b>Прохождение границы</b>  |                 | <b>Описание прохождения границы</b> |
| <b>от точки</b>   | <b>до точки</b> |                                     |
| <b>1</b>  | <b>2</b>        | <b>3</b>                            |
| 1851  | 1852            | -                                   |
| 1852  | 1853            | -                                   |
| 1853  | 1854            | -                                   |
| 1854  | 1855            | -                                   |
| 1855  | 1856            | -                                   |
| 1856  | 1857            | -                                   |
| 1857  | 1858            | -                                   |
| 1858  | 1859            | -                                   |
| 1859  | 1860            | -                                   |
| 1860  | 1861            | -                                   |
| 1861  | 1862            | -                                   |
| 1862  | 1863            | -                                   |
| 1863  | 1864            | -                                   |
| 1864  | 1865            | -                                   |
| 1865  | 1866            | -                                   |
| 1866  | 1867            | -                                   |
| 1867  | 1868            | -                                   |
| 1868  | 1869            | -                                   |
| 1869  | 1870            | -                                   |
| 1870  | 1871            | -                                   |
| 1871  | 1872            | -                                   |
| 1872  | 1873            | -                                   |
| 1873  | 1874            | -                                   |
| 1874  | 1875            | -                                   |
| 1875  | 1876            | -                                   |
| 1876  | 1877            | -                                   |
| 1877  | 1878            | -                                   |
| 1878  | 1879            | -                                   |
| 1879  | 1880            | -                                   |
| 1880  | 1881            | -                                   |
| 1881  | 1882            | -                                   |
| 1882  | 1883            | -                                   |
| 1883  | 1884            | -                                   |
| 1884  | 1885            | -                                   |
| 1885  | 1886            | -                                   |
| 1886  | 1887            | -                                   |
| 1887  | 1888            | -                                   |



| <b>ТЕКСТОВОЕ ОПИСАНИЕ</b><br><b>местоположения границ населенных пунктов, территориальных зон</b> |                 |                                     |
|---|-----------------|-------------------------------------|
| <b>Прохождение границы</b>  |                 | <b>Описание прохождения границы</b> |
| <b>от точки</b>   | <b>до точки</b> |                                     |
| <b>1</b>  | <b>2</b>        | <b>3</b>                            |
| 1888  | 1889            | -                                   |
| 1889  | 1890            | -                                   |
| 1890  | 1891            | -                                   |
| 1891  | 1892            | -                                   |
| 1892  | 1893            | -                                   |
| 1893  | 1894            | -                                   |
| 1894  | 1895            | -                                   |
| 1895  | 1896            | -                                   |
| 1896  | 1897            | -                                   |
| 1897  | 1898            | -                                   |
| 1898  | 1899            | -                                   |
| 1899  | 1900            | -                                   |
| 1900  | 1901            | -                                   |
| 1901  | 1902            | -                                   |
| 1902  | 1903            | -                                   |
| 1903  | 1904            | -                                   |
| 1904  | 1905            | -                                   |
| 1905  | 1906            | -                                   |
| 1906  | 1907            | -                                   |
| 1907  | 1908            | -                                   |
| 1908  | 1909            | -                                   |
| 1909  | 1910            | -                                   |
| 1910  | 1911            | -                                   |
| 1911  | 1912            | -                                   |
| 1912  | 1913            | -                                   |
| 1913  | 1914            | -                                   |
| 1914  | 1915            | -                                   |
| 1915  | 1916            | -                                   |
| 1916  | 1917            | -                                   |
| 1917  | 1918            | -                                   |
| 1918  | 1919            | -                                   |
| 1919  | 1920            | -                                   |
| 1920  | 1921            | -                                   |
| 1921  | 1832            | -                                   |
| 1922  | 1923            | -                                   |
| 1923  | 1924            | -                                   |
| 1924  | 1925            | -                                   |



| <b>ТЕКСТОВОЕ ОПИСАНИЕ</b><br><b>местоположения границ населенных пунктов, территориальных зон</b> |                 |                                     |
|---|-----------------|-------------------------------------|
| <b>Прохождение границы</b>  |                 | <b>Описание прохождения границы</b> |
| <b>от точки</b>   | <b>до точки</b> |                                     |
| <b>1</b>  | <b>2</b>        | <b>3</b>                            |
| 1925  | 1926            | -                                   |
| 1926  | 1927            | -                                   |
| 1927  | 1928            | -                                   |
| 1928  | 1929            | -                                   |
| 1929  | 1930            | -                                   |
| 1930  | 1931            | -                                   |
| 1931  | 1932            | -                                   |
| 1932  | 1933            | -                                   |
| 1933  | 1922            | -                                   |
| 1934  | 1935            | -                                   |
| 1935  | 1936            | -                                   |
| 1936  | 1937            | -                                   |
| 1937  | 1938            | -                                   |
| 1938  | 1939            | -                                   |
| 1939  | 1940            | -                                   |
| 1940  | 1941            | -                                   |
| 1941  | 1942            | -                                   |
| 1942  | 1943            | -                                   |
| 1943  | 1944            | -                                   |
| 1944  | 1945            | -                                   |
| 1945  | 1946            | -                                   |
| 1946  | 1947            | -                                   |
| 1947  | 1948            | -                                   |
| 1948  | 1949            | -                                   |
| 1949  | 1934            | -                                   |
| 1950  | 1951            | -                                   |
| 1951  | 1952            | -                                   |
| 1952  | 1953            | -                                   |
| 1953  | 1954            | -                                   |
| 1954  | 1955            | -                                   |
| 1955  | 1956            | -                                   |
| 1956  | 1957            | -                                   |
| 1957  | 1958            | -                                   |
| 1958  | 1959            | -                                   |
| 1959  | 1960            | -                                   |
| 1960  | 1961            | -                                   |
| 1961  | 1962            | -                                   |



| <b>ТЕКСТОВОЕ ОПИСАНИЕ</b><br><b>местоположения границ населенных пунктов, территориальных зон</b> |                 |                                     |
|---|-----------------|-------------------------------------|
| <b>Прохождение границы</b>  |                 | <b>Описание прохождения границы</b> |
| <b>от точки</b>   | <b>до точки</b> |                                     |
| <b>1</b>  | <b>2</b>        | <b>3</b>                            |
| 1962  | 1963            | -                                   |
| 1963  | 1964            | -                                   |
| 1964  | 1965            | -                                   |
| 1965  | 1966            | -                                   |
| 1966  | 1967            | -                                   |
| 1967  | 1968            | -                                   |
| 1968  | 1969            | -                                   |
| 1969  | 1970            | -                                   |
| 1970  | 1971            | -                                   |
| 1971  | 1972            | -                                   |
| 1972  | 1950            | -                                   |
| 1973  | 1974            | -                                   |
| 1974  | 1975            | -                                   |
| 1975  | 1976            | -                                   |
| 1976  | 1977            | -                                   |
| 1977  | 1978            | -                                   |
| 1978  | 1979            | -                                   |
| 1979  | 1980            | -                                   |
| 1980  | 1981            | -                                   |
| 1981  | 1982            | -                                   |
| 1982  | 1983            | -                                   |
| 1983  | 1984            | -                                   |
| 1984  | 1985            | -                                   |
| 1985  | 1986            | -                                   |
| 1986  | 1987            | -                                   |
| 1987  | 1988            | -                                   |
| 1988  | 1989            | -                                   |
| 1989  | 1990            | -                                   |
| 1990  | 1991            | -                                   |
| 1991  | 1992            | -                                   |
| 1992  | 1993            | -                                   |
| 1993  | 1994            | -                                   |
| 1994  | 1995            | -                                   |
| 1995  | 1996            | -                                   |
| 1996  | 1997            | -                                   |
| 1997  | 1998            | -                                   |
| 1998  | 1999            | -                                   |



| <b>ТЕКСТОВОЕ ОПИСАНИЕ</b>  |                 |                                     |
|--|-----------------|-------------------------------------|
| <b>местоположения границ населенных пунктов, территориальных зон</b> |                 |                                     |
| <b>Прохождение границы</b>   |                 | <b>Описание прохождения границы</b> |
| <b>от точки</b>  | <b>до точки</b> |                                     |
| <b>1</b>   | <b>2</b>        | <b>3</b>                            |
| 1999   | 1973            | -                                   |
| 2000   | 2001            | -                                   |
| 2001   | 2002            | -                                   |
| 2002   | 2003            | -                                   |
| 2003   | 2004            | -                                   |
| 2004   | 2005            | -                                   |
| 2005   | 2006            | -                                   |
| 2006   | 2007            | -                                   |
| 2007   | 2008            | -                                   |
| 2008   | 2009            | -                                   |
| 2009   | 2010            | -                                   |
| 2010   | 2011            | -                                   |
| 2011   | 2012            | -                                   |
| 2012   | 2000            | -                                   |
| 2013   | 2014            | -                                   |
| 2014   | 2015            | -                                   |
| 2015   | 2016            | -                                   |
| 2016   | 2017            | -                                   |
| 2017   | 2018            | -                                   |
| 2018   | 2019            | -                                   |
| 2019   | 2020            | -                                   |
| 2020   | 2021            | -                                   |
| 2021   | 2022            | -                                   |
| 2022   | 2023            | -                                   |
| 2023   | 2024            | -                                   |
| 2024   | 2025            | -                                   |
| 2025   | 2026            | -                                   |
| 2026   | 2027            | -                                   |
| 2027   | 2028            | -                                   |
| 2028   | 2029            | -                                   |
| 2029   | 2030            | -                                   |
| 2030   | 2031            | -                                   |
| 2031   | 2032            | -                                   |
| 2032   | 2033            | -                                   |
| 2033   | 2034            | -                                   |
| 2034   | 2035            | -                                   |
| 2035   | 2036            | -                                   |



| <b>ТЕКСТОВОЕ ОПИСАНИЕ</b><br><b>местоположения границ населенных пунктов, территориальных зон</b> |                 |                                     |
|---|-----------------|-------------------------------------|
| <b>Прохождение границы</b>  |                 | <b>Описание прохождения границы</b> |
| <b>от точки</b>   | <b>до точки</b> |                                     |
| <b>1</b>  | <b>2</b>        | <b>3</b>                            |
| 2036  | 2037            | -                                   |
| 2037  | 2038            | -                                   |
| 2038  | 2039            | -                                   |
| 2039  | 2013            | -                                   |
| 2040  | 2041            | -                                   |
| 2041  | 2042            | -                                   |
| 2042  | 2043            | -                                   |
| 2043  | 2044            | -                                   |
| 2044  | 2045            | -                                   |
| 2045  | 2046            | -                                   |
| 2046  | 2047            | -                                   |
| 2047  | 2048            | -                                   |
| 2048  | 2049            | -                                   |
| 2049  | 2050            | -                                   |
| 2050  | 2051            | -                                   |
| 2051  | 2052            | -                                   |
| 2052  | 2053            | -                                   |
| 2053  | 2054            | -                                   |
| 2054  | 2055            | -                                   |
| 2055  | 2056            | -                                   |
| 2056  | 2057            | -                                   |
| 2057  | 2058            | -                                   |
| 2058  | 2059            | -                                   |
| 2059  | 2060            | -                                   |
| 2060  | 2061            | -                                   |
| 2061  | 2062            | -                                   |
| 2062  | 2063            | -                                   |
| 2063  | 2064            | -                                   |
| 2064  | 2065            | -                                   |
| 2065  | 2066            | -                                   |
| 2066  | 2067            | -                                   |
| 2067  | 2068            | -                                   |
| 2068  | 2069            | -                                   |
| 2069  | 2070            | -                                   |
| 2070  | 2071            | -                                   |
| 2071  | 2072            | -                                   |
| 2072  | 2073            | -                                   |



| <b>ТЕКСТОВОЕ ОПИСАНИЕ</b>  |                 |                                     |
|--|-----------------|-------------------------------------|
| <b>местоположения границ населенных пунктов, территориальных зон</b> |                 |                                     |
| <b>Прохождение границы</b>   |                 | <b>Описание прохождения границы</b> |
| <b>от точки</b>  | <b>до точки</b> |                                     |
| <b>1</b>   | <b>2</b>        | <b>3</b>                            |
| 2073   | 2074            | -                                   |
| 2074   | 2075            | -                                   |
| 2075   | 2076            | -                                   |
| 2076   | 2077            | -                                   |
| 2077   | 2078            | -                                   |
| 2078   | 2079            | -                                   |
| 2079   | 2080            | -                                   |
| 2080   | 2081            | -                                   |
| 2081   | 2082            | -                                   |
| 2082   | 2083            | -                                   |
| 2083   | 2084            | -                                   |
| 2084   | 2085            | -                                   |
| 2085   | 2086            | -                                   |
| 2086   | 2087            | -                                   |
| 2087   | 2088            | -                                   |
| 2088   | 2089            | -                                   |
| 2089   | 2040            | -                                   |
| 2090   | 2091            | -                                   |
| 2091   | 2092            | -                                   |
| 2092   | 2093            | -                                   |
| 2093   | 2094            | -                                   |
| 2094   | 2095            | -                                   |
| 2095   | 2096            | -                                   |
| 2096   | 2097            | -                                   |
| 2097   | 2098            | -                                   |
| 2098   | 2099            | -                                   |
| 2099   | 2100            | -                                   |
| 2100   | 2101            | -                                   |
| 2101   | 2102            | -                                   |
| 2102   | 2103            | -                                   |
| 2103   | 2104            | -                                   |
| 2104   | 2105            | -                                   |
| 2105   | 2106            | -                                   |
| 2106   | 2107            | -                                   |
| 2107   | 2108            | -                                   |
| 2108   | 2109            | -                                   |
| 2109   | 2110            | -                                   |



| <b>ТЕКСТОВОЕ ОПИСАНИЕ</b><br><b>местоположения границ населенных пунктов, территориальных зон</b> |                 |                                     |
|---|-----------------|-------------------------------------|
| <b>Прохождение границы</b>  |                 | <b>Описание прохождения границы</b> |
| <b>от точки</b>   | <b>до точки</b> |                                     |
| <b>1</b>  | <b>2</b>        | <b>3</b>                            |
| 2110  | 2111            | -                                   |
| 2111  | 2112            | -                                   |
| 2112  | 2113            | -                                   |
| 2113  | 2114            | -                                   |
| 2114  | 2090            | -                                   |
| 2115  | 2116            | -                                   |
| 2116  | 2117            | -                                   |
| 2117  | 2118            | -                                   |
| 2118  | 2119            | -                                   |
| 2119  | 2120            | -                                   |
| 2120  | 2121            | -                                   |
| 2121  | 2122            | -                                   |
| 2122  | 2123            | -                                   |
| 2123  | 2124            | -                                   |
| 2124  | 2125            | -                                   |
| 2125  | 2126            | -                                   |
| 2126  | 2127            | -                                   |
| 2127  | 2128            | -                                   |
| 2128  | 2129            | -                                   |
| 2129  | 2130            | -                                   |
| 2130  | 2115            | -                                   |
| 2131  | 2132            | -                                   |
| 2132  | 2133            | -                                   |
| 2133  | 2134            | -                                   |
| 2134  | 2135            | -                                   |
| 2135  | 2136            | -                                   |
| 2136  | 2137            | -                                   |
| 2137  | 2138            | -                                   |
| 2138  | 2139            | -                                   |
| 2139  | 2140            | -                                   |
| 2140  | 2141            | -                                   |
| 2141  | 2142            | -                                   |
| 2142  | 2143            | -                                   |
| 2143  | 2144            | -                                   |
| 2144  | 2145            | -                                   |
| 2145  | 2146            | -                                   |
| 2146  | 2147            | -                                   |



| <b>ТЕКСТОВОЕ ОПИСАНИЕ</b><br><b>местоположения границ населенных пунктов, территориальных зон</b> |                 |                                     |
|---|-----------------|-------------------------------------|
| <b>Прохождение границы</b>  |                 | <b>Описание прохождения границы</b> |
| <b>от точки</b>   | <b>до точки</b> |                                     |
| <b>1</b>  | <b>2</b>        | <b>3</b>                            |
| 2147  | 2148            | -                                   |
| 2148  | 2149            | -                                   |
| 2149  | 2150            | -                                   |
| 2150  | 2151            | -                                   |
| 2151  | 2152            | -                                   |
| 2152  | 2153            | -                                   |
| 2153  | 2154            | -                                   |
| 2154  | 2131            | -                                   |
| 2155  | 2156            | -                                   |
| 2156  | 2157            | -                                   |
| 2157  | 2158            | -                                   |
| 2158  | 2159            | -                                   |
| 2159  | 2160            | -                                   |
| 2160  | 2161            | -                                   |
| 2161  | 2162            | -                                   |
| 2162  | 2163            | -                                   |
| 2163  | 2164            | -                                   |
| 2164  | 2165            | -                                   |
| 2165  | 2166            | -                                   |
| 2166  | 2167            | -                                   |
| 2167  | 2168            | -                                   |
| 2168  | 2169            | -                                   |
| 2169  | 2170            | -                                   |
| 2170  | 2171            | -                                   |
| 2171  | 2172            | -                                   |
| 2172  | 2173            | -                                   |
| 2173  | 2174            | -                                   |
| 2174  | 2175            | -                                   |
| 2175  | 2176            | -                                   |
| 2176  | 2155            | -                                   |
| 2177  | 2178            | -                                   |
| 2178  | 2179            | -                                   |
| 2179  | 2180            | -                                   |
| 2180  | 2181            | -                                   |
| 2181  | 2182            | -                                   |
| 2182  | 2183            | -                                   |
| 2183  | 2184            | -                                   |



| <b>ТЕКСТОВОЕ ОПИСАНИЕ</b>  |                 |                                     |
|--|-----------------|-------------------------------------|
| <b>местоположения границ населенных пунктов, территориальных зон</b> |                 |                                     |
| <b>Прохождение границы</b>   |                 | <b>Описание прохождения границы</b> |
| <b>от точки</b>  | <b>до точки</b> |                                     |
| <b>1</b>   | <b>2</b>        | <b>3</b>                            |
| 2184   | 2185            | -                                   |
| 2185   | 2177            | -                                   |
| 2186   | 2187            | -                                   |
| 2187   | 2188            | -                                   |
| 2188   | 2189            | -                                   |
| 2189   | 2190            | -                                   |
| 2190   | 2191            | -                                   |
| 2191   | 2192            | -                                   |
| 2192   | 2193            | -                                   |
| 2193   | 2194            | -                                   |
| 2194   | 2195            | -                                   |
| 2195   | 2196            | -                                   |
| 2196   | 2197            | -                                   |
| 2197   | 2198            | -                                   |
| 2198   | 2199            | -                                   |
| 2199   | 2200            | -                                   |
| 2200   | 2201            | -                                   |
| 2201   | 2202            | -                                   |
| 2202   | 2203            | -                                   |
| 2203   | 2186            | -                                   |
| 2204   | 2205            | -                                   |
| 2205   | 2206            | -                                   |
| 2206   | 2207            | -                                   |
| 2207   | 2208            | -                                   |
| 2208   | 2209            | -                                   |
| 2209   | 2210            | -                                   |
| 2210   | 2211            | -                                   |
| 2211   | 2212            | -                                   |
| 2212   | 2213            | -                                   |
| 2213   | 2214            | -                                   |
| 2214   | 2215            | -                                   |
| 2215   | 2216            | -                                   |
| 2216   | 2217            | -                                   |
| 2217   | 2218            | -                                   |
| 2218   | 2204            | -                                   |
| 2219   | 2220            | -                                   |
| 2220   | 2221            | -                                   |



| <b>ТЕКСТОВОЕ ОПИСАНИЕ</b><br><b>местоположения границ населенных пунктов, территориальных зон</b> |                 |                                     |
|---|-----------------|-------------------------------------|
| <b>Прохождение границы</b>  |                 | <b>Описание прохождения границы</b> |
| <b>от точки</b>   | <b>до точки</b> |                                     |
| <b>1</b>  | <b>2</b>        | <b>3</b>                            |
| 2221  | 2222            | -                                   |
| 2222  | 2223            | -                                   |
| 2223  | 2224            | -                                   |
| 2224  | 2225            | -                                   |
| 2225  | 2226            | -                                   |
| 2226  | 2227            | -                                   |
| 2227  | 2219            | -                                   |
| 2228  | 2229            | -                                   |
| 2229  | 2230            | -                                   |
| 2230  | 2231            | -                                   |
| 2231  | 2232            | -                                   |
| 2232  | 2233            | -                                   |
| 2233  | 2234            | -                                   |
| 2234  | 2235            | -                                   |
| 2235  | 2236            | -                                   |
| 2236  | 2237            | -                                   |
| 2237  | 2238            | -                                   |
| 2238  | 2239            | -                                   |
| 2239  | 2240            | -                                   |
| 2240  | 2241            | -                                   |
| 2241  | 2242            | -                                   |
| 2242  | 2228            | -                                   |
| 2243  | 2244            | -                                   |
| 2244  | 2245            | -                                   |
| 2245  | 2246            | -                                   |
| 2246  | 2247            | -                                   |
| 2247  | 2248            | -                                   |
| 2248  | 2243            | -                                   |
| 2249  | 2250            | -                                   |
| 2250  | 2251            | -                                   |
| 2251  | 2252            | -                                   |
| 2252  | 2253            | -                                   |
| 2253  | 2254            | -                                   |
| 2254  | 2255            | -                                   |
| 2255  | 2249            | -                                   |
| 2256  | 2257            | -                                   |
| 2257  | 2258            | -                                   |



| <b>ТЕКСТОВОЕ ОПИСАНИЕ</b><br><b>местоположения границ населенных пунктов, территориальных зон</b> |                 |                                     |
|---|-----------------|-------------------------------------|
| <b>Прохождение границы</b>  |                 | <b>Описание прохождения границы</b> |
| <b>от точки</b>   | <b>до точки</b> |                                     |
| <b>1</b>  | <b>2</b>        | <b>3</b>                            |
| 2258  | 2259            | -                                   |
| 2259  | 2260            | -                                   |
| 2260  | 2261            | -                                   |
| 2261  | 2262            | -                                   |
| 2262  | 2256            | -                                   |
| 2263  | 2264            | -                                   |
| 2264  | 2265            | -                                   |
| 2265  | 2266            | -                                   |
| 2266  | 2267            | -                                   |
| 2267  | 2268            | -                                   |
| 2268  | 2269            | -                                   |
| 2269  | 2270            | -                                   |
| 2270  | 2271            | -                                   |
| 2271  | 2272            | -                                   |
| 2272  | 2273            | -                                   |
| 2273  | 2274            | -                                   |
| 2274  | 2275            | -                                   |
| 2275  | 2276            | -                                   |
| 2276  | 2277            | -                                   |
| 2277  | 2278            | -                                   |
| 2278  | 2279            | -                                   |
| 2279  | 2280            | -                                   |
| 2280  | 2281            | -                                   |
| 2281  | 2282            | -                                   |
| 2282  | 2283            | -                                   |
| 2283  | 2284            | -                                   |
| 2284  | 2263            | -                                   |
| 2285  | 2286            | -                                   |
| 2286  | 2287            | -                                   |
| 2287  | 2288            | -                                   |
| 2288  | 2285            | -                                   |
| 2289  | 2290            | -                                   |
| 2290  | 2291            | -                                   |
| 2291  | 2292            | -                                   |
| 2292  | 2293            | -                                   |
| 2293  | 2294            | -                                   |
| 2294  | 2295            | -                                   |



| <b>ТЕКСТОВОЕ ОПИСАНИЕ</b><br><b>местоположения границ населенных пунктов, территориальных зон</b> |                 |                                     |
|---|-----------------|-------------------------------------|
| <b>Прохождение границы</b>  |                 | <b>Описание прохождения границы</b> |
| <b>от точки</b>   | <b>до точки</b> |                                     |
| <b>1</b>  | <b>2</b>        | <b>3</b>                            |
| 2295  | 2289            | -                                   |
| 2296  | 2297            | -                                   |
| 2297  | 2298            | -                                   |
| 2298  | 2299            | -                                   |
| 2299  | 2300            | -                                   |
| 2300  | 2301            | -                                   |
| 2301  | 2302            | -                                   |
| 2302  | 2296            | -                                   |
| 2303  | 2304            | -                                   |
| 2304  | 2305            | -                                   |
| 2305  | 2306            | -                                   |
| 2306  | 2307            | -                                   |
| 2307  | 2308            | -                                   |
| 2308  | 2309            | -                                   |
| 2309  | 2303            | -                                   |
| 2310  | 2311            | -                                   |
| 2311  | 2312            | -                                   |
| 2312  | 2313            | -                                   |
| 2313  | 2314            | -                                   |
| 2314  | 2315            | -                                   |
| 2315  | 2316            | -                                   |
| 2316  | 2317            | -                                   |
| 2317  | 2318            | -                                   |
| 2318  | 2319            | -                                   |
| 2319  | 2320            | -                                   |
| 2320  | 2310            | -                                   |
| 2321  | 2322            | -                                   |
| 2322  | 2323            | -                                   |
| 2323  | 2324            | -                                   |
| 2324  | 2325            | -                                   |
| 2325  | 2326            | -                                   |
| 2326  | 2327            | -                                   |
| 2327  | 2328            | -                                   |
| 2328  | 2329            | -                                   |
| 2329  | 2330            | -                                   |
| 2330  | 2331            | -                                   |
| 2331  | 2332            | -                                   |



| <b>ТЕКСТОВОЕ ОПИСАНИЕ</b><br><b>местоположения границ населенных пунктов, территориальных зон</b> |                 |                                     |
|---|-----------------|-------------------------------------|
| <b>Прохождение границы</b>  |                 | <b>Описание прохождения границы</b> |
| <b>от точки</b>   | <b>до точки</b> |                                     |
| <b>1</b>  | <b>2</b>        | <b>3</b>                            |
| 2332  | 2333            | -                                   |
| 2333  | 2334            | -                                   |
| 2334  | 2321            | -                                   |
| 2335  | 2336            | -                                   |
| 2336  | 2337            | -                                   |
| 2337  | 2338            | -                                   |
| 2338  | 2339            | -                                   |
| 2339  | 2340            | -                                   |
| 2340  | 2341            | -                                   |
| 2341  | 2342            | -                                   |
| 2342  | 2343            | -                                   |
| 2343  | 2344            | -                                   |
| 2344  | 2345            | -                                   |
| 2345  | 2335            | -                                   |
| 2346  | 2347            | -                                   |
| 2347  | 2348            | -                                   |
| 2348  | 2349            | -                                   |
| 2349  | 2350            | -                                   |
| 2350  | 2351            | -                                   |
| 2351  | 2352            | -                                   |
| 2352  | 2353            | -                                   |
| 2353  | 2354            | -                                   |
| 2354  | 2355            | -                                   |
| 2355  | 2356            | -                                   |
| 2356  | 2357            | -                                   |
| 2357  | 2358            | -                                   |
| 2358  | 2346            | -                                   |
| 2359  | 2360            | -                                   |
| 2360  | 2361            | -                                   |
| 2361  | 2362            | -                                   |
| 2362  | 2363            | -                                   |
| 2363  | 2364            | -                                   |
| 2364  | 2365            | -                                   |
| 2365  | 2366            | -                                   |
| 2366  | 2367            | -                                   |
| 2367  | 2368            | -                                   |
| 2368  | 2369            | -                                   |



| <b>ТЕКСТОВОЕ ОПИСАНИЕ</b><br><b>местоположения границ населенных пунктов, территориальных зон</b> |                 |                                     |
|---|-----------------|-------------------------------------|
| <b>Прохождение границы</b>  |                 | <b>Описание прохождения границы</b> |
| <b>от точки</b>   | <b>до точки</b> |                                     |
| <b>1</b>  | <b>2</b>        | <b>3</b>                            |
| 2369  | 2370            | -                                   |
| 2370  | 2371            | -                                   |
| 2371  | 2372            | -                                   |
| 2372  | 2373            | -                                   |
| 2373  | 2359            | -                                   |
| 2374  | 2375            | -                                   |
| 2375  | 2376            | -                                   |
| 2376  | 2377            | -                                   |
| 2377  | 2378            | -                                   |
| 2378  | 2379            | -                                   |
| 2379  | 2380            | -                                   |
| 2380  | 2381            | -                                   |
| 2381  | 2382            | -                                   |
| 2382  | 2383            | -                                   |
| 2383  | 2384            | -                                   |
| 2384  | 2385            | -                                   |
| 2385  | 2386            | -                                   |
| 2386  | 2374            | -                                   |
| 2387  | 2388            | -                                   |
| 2388  | 2389            | -                                   |
| 2389  | 2390            | -                                   |
| 2390  | 2391            | -                                   |
| 2391  | 2392            | -                                   |
| 2392  | 2393            | -                                   |
| 2393  | 2394            | -                                   |
| 2394  | 2395            | -                                   |
| 2395  | 2396            | -                                   |
| 2396  | 2397            | -                                   |
| 2397  | 2398            | -                                   |
| 2398  | 2399            | -                                   |
| 2399  | 2400            | -                                   |
| 2400  | 2401            | -                                   |
| 2401  | 2402            | -                                   |
| 2402  | 2403            | -                                   |
| 2403  | 2404            | -                                   |
| 2404  | 2405            | -                                   |
| 2405  | 2406            | -                                   |



| <b>ТЕКСТОВОЕ ОПИСАНИЕ</b><br><b>местоположения границ населенных пунктов, территориальных зон</b> |                 |                                     |
|---|-----------------|-------------------------------------|
| <b>Прохождение границы</b>  |                 | <b>Описание прохождения границы</b> |
| <b>от точки</b>   | <b>до точки</b> |                                     |
| <b>1</b>  | <b>2</b>        | <b>3</b>                            |
| 2406  | 2407            | -                                   |
| 2407  | 2408            | -                                   |
| 2408  | 2409            | -                                   |
| 2409  | 2410            | -                                   |
| 2410  | 2411            | -                                   |
| 2411  | 2412            | -                                   |
| 2412  | 2413            | -                                   |
| 2413  | 2414            | -                                   |
| 2414  | 2415            | -                                   |
| 2415  | 2416            | -                                   |
| 2416  | 2417            | -                                   |
| 2417  | 2418            | -                                   |
| 2418  | 2419            | -                                   |
| 2419  | 2420            | -                                   |
| 2420  | 2421            | -                                   |
| 2421  | 2422            | -                                   |
| 2422  | 2423            | -                                   |
| 2423  | 2424            | -                                   |
| 2424  | 2425            | -                                   |
| 2425  | 2426            | -                                   |
| 2426  | 2427            | -                                   |
| 2427  | 2428            | -                                   |
| 2428  | 2429            | -                                   |
| 2429  | 2430            | -                                   |
| 2430  | 2431            | -                                   |
| 2431  | 2432            | -                                   |
| 2432  | 2433            | -                                   |
| 2433  | 2434            | -                                   |
| 2434  | 2435            | -                                   |
| 2435  | 2436            | -                                   |
| 2436  | 2437            | -                                   |
| 2437  | 2438            | -                                   |
| 2438  | 2439            | -                                   |
| 2439  | 2440            | -                                   |
| 2440  | 2441            | -                                   |
| 2441  | 2442            | -                                   |
| 2442  | 2443            | -                                   |



| <b>ТЕКСТОВОЕ ОПИСАНИЕ</b>  |                 |                                     |
|--|-----------------|-------------------------------------|
| <b>местоположения границ населенных пунктов, территориальных зон</b> |                 |                                     |
| <b>Прохождение границы</b>   |                 | <b>Описание прохождения границы</b> |
| <b>от точки</b>  | <b>до точки</b> |                                     |
| <b>1</b>   | <b>2</b>        | <b>3</b>                            |
| 2443   | 2444            | -                                   |
| 2444   | 2445            | -                                   |
| 2445   | 2446            | -                                   |
| 2446   | 2447            | -                                   |
| 2447   | 2448            | -                                   |
| 2448   | 2449            | -                                   |
| 2449   | 2450            | -                                   |
| 2450   | 2451            | -                                   |
| 2451   | 2452            | -                                   |
| 2452   | 2453            | -                                   |
| 2453   | 2454            | -                                   |
| 2454   | 2455            | -                                   |
| 2455   | 2456            | -                                   |
| 2456   | 2457            | -                                   |
| 2457   | 2458            | -                                   |
| 2458   | 2459            | -                                   |
| 2459   | 2460            | -                                   |
| 2460   | 2461            | -                                   |
| 2461   | 2462            | -                                   |
| 2462   | 2463            | -                                   |
| 2463   | 2464            | -                                   |
| 2464   | 2465            | -                                   |
| 2465   | 2466            | -                                   |
| 2466   | 2467            | -                                   |
| 2467   | 2468            | -                                   |
| 2468   | 2469            | -                                   |
| 2469   | 2470            | -                                   |
| 2470   | 2471            | -                                   |
| 2471   | 2472            | -                                   |
| 2472   | 2473            | -                                   |
| 2473   | 2474            | -                                   |
| 2474   | 2475            | -                                   |
| 2475   | 2476            | -                                   |
| 2476   | 2387            | -                                   |
| 2477   | 2478            | -                                   |
| 2478   | 2479            | -                                   |
| 2479   | 2480            | -                                   |



| <b>ТЕКСТОВОЕ ОПИСАНИЕ</b><br><b>местоположения границ населенных пунктов, территориальных зон</b> |                 |                                     |
|---|-----------------|-------------------------------------|
| <b>Прохождение границы</b>  |                 | <b>Описание прохождения границы</b> |
| <b>от точки</b>   | <b>до точки</b> |                                     |
| <b>1</b>  | <b>2</b>        | <b>3</b>                            |
| 2480  | 2481            | -                                   |
| 2481  | 2482            | -                                   |
| 2482  | 2483            | -                                   |
| 2483  | 2484            | -                                   |
| 2484  | 2485            | -                                   |
| 2485  | 2486            | -                                   |
| 2486  | 2487            | -                                   |
| 2487  | 2488            | -                                   |
| 2488  | 2489            | -                                   |
| 2489  | 2490            | -                                   |
| 2490  | 2491            | -                                   |
| 2491  | 2492            | -                                   |
| 2492  | 2493            | -                                   |
| 2493  | 2494            | -                                   |
| 2494  | 2495            | -                                   |
| 2495  | 2496            | -                                   |
| 2496  | 2477            | -                                   |
| 2497  | 2498            | -                                   |
| 2498  | 2499            | -                                   |
| 2499  | 2500            | -                                   |
| 2500  | 2501            | -                                   |
| 2501  | 2502            | -                                   |
| 2502  | 2497            | -                                   |
| 2503  | 2504            | -                                   |
| 2504  | 2505            | -                                   |
| 2505  | 2506            | -                                   |
| 2506  | 2507            | -                                   |
| 2507  | 2508            | -                                   |
| 2508  | 2509            | -                                   |
| 2509  | 2503            | -                                   |
| 2510  | 2511            | -                                   |
| 2511  | 2512            | -                                   |
| 2512  | 2513            | -                                   |
| 2513  | 2514            | -                                   |
| 2514  | 2515            | -                                   |
| 2515  | 2516            | -                                   |
| 2516  | 2517            | -                                   |



| <b>ТЕКСТОВОЕ ОПИСАНИЕ</b><br><b>местоположения границ населенных пунктов, территориальных зон</b> |                 |                                     |
|---|-----------------|-------------------------------------|
| <b>Прохождение границы</b>  |                 | <b>Описание прохождения границы</b> |
| <b>от точки</b>   | <b>до точки</b> |                                     |
| <b>1</b>  | <b>2</b>        | <b>3</b>                            |
| 2517  | 2518            | -                                   |
| 2518  | 2519            | -                                   |
| 2519  | 2520            | -                                   |
| 2520  | 2521            | -                                   |
| 2521  | 2522            | -                                   |
| 2522  | 2523            | -                                   |
| 2523  | 2524            | -                                   |
| 2524  | 2510            | -                                   |
| 2525  | 2526            | -                                   |
| 2526  | 2527            | -                                   |
| 2527  | 2528            | -                                   |
| 2528  | 2529            | -                                   |
| 2529  | 2530            | -                                   |
| 2530  | 2531            | -                                   |
| 2531  | 2532            | -                                   |
| 2532  | 2533            | -                                   |
| 2533  | 2534            | -                                   |
| 2534  | 2535            | -                                   |
| 2535  | 2536            | -                                   |
| 2536  | 2537            | -                                   |
| 2537  | 2538            | -                                   |
| 2538  | 2539            | -                                   |
| 2539  | 2540            | -                                   |
| 2540  | 2541            | -                                   |
| 2541  | 2542            | -                                   |
| 2542  | 2543            | -                                   |
| 2543  | 2544            | -                                   |
| 2544  | 2545            | -                                   |
| 2545  | 2546            | -                                   |
| 2546  | 2547            | -                                   |
| 2547  | 2548            | -                                   |
| 2548  | 2549            | -                                   |
| 2549  | 2550            | -                                   |
| 2550  | 2551            | -                                   |
| 2551  | 2552            | -                                   |
| 2552  | 2553            | -                                   |
| 2553  | 2554            | -                                   |



| <b>ТЕКСТОВОЕ ОПИСАНИЕ</b><br><b>местоположения границ населенных пунктов, территориальных зон</b> |                 |                                     |
|---|-----------------|-------------------------------------|
| <b>Прохождение границы</b>  |                 | <b>Описание прохождения границы</b> |
| <b>от точки</b>   | <b>до точки</b> |                                     |
| <b>1</b>  | <b>2</b>        | <b>3</b>                            |
| 2554  | 2555            | -                                   |
| 2555  | 2556            | -                                   |
| 2556  | 2557            | -                                   |
| 2557  | 2558            | -                                   |
| 2558  | 2559            | -                                   |
| 2559  | 2560            | -                                   |
| 2560  | 2561            | -                                   |
| 2561  | 2562            | -                                   |
| 2562  | 2563            | -                                   |
| 2563  | 2564            | -                                   |
| 2564  | 2565            | -                                   |
| 2565  | 2566            | -                                   |
| 2566  | 2567            | -                                   |
| 2567  | 2568            | -                                   |
| 2568  | 2569            | -                                   |
| 2569  | 2570            | -                                   |
| 2570  | 2571            | -                                   |
| 2571  | 2572            | -                                   |
| 2572  | 2573            | -                                   |
| 2573  | 2574            | -                                   |
| 2574  | 2575            | -                                   |
| 2575  | 2576            | -                                   |
| 2576  | 2577            | -                                   |
| 2577  | 2578            | -                                   |
| 2578  | 2579            | -                                   |
| 2579  | 2580            | -                                   |
| 2580  | 2581            | -                                   |
| 2581  | 2582            | -                                   |
| 2582  | 2583            | -                                   |
| 2583  | 2584            | -                                   |
| 2584  | 2585            | -                                   |
| 2585  | 2586            | -                                   |
| 2586  | 2587            | -                                   |
| 2587  | 2588            | -                                   |
| 2588  | 2589            | -                                   |
| 2589  | 2590            | -                                   |
| 2590  | 2591            | -                                   |



| <b>ТЕКСТОВОЕ ОПИСАНИЕ</b><br><b>местоположения границ населенных пунктов, территориальных зон</b> |                 |                                     |
|---|-----------------|-------------------------------------|
| <b>Прохождение границы</b>  |                 | <b>Описание прохождения границы</b> |
| <b>от точки</b>   | <b>до точки</b> |                                     |
| <b>1</b>  | <b>2</b>        | <b>3</b>                            |
| 2591  | 2592            | -                                   |
| 2592  | 2593            | -                                   |
| 2593  | 2594            | -                                   |
| 2594  | 2595            | -                                   |
| 2595  | 2596            | -                                   |
| 2596  | 2597            | -                                   |
| 2597  | 2598            | -                                   |
| 2598  | 2599            | -                                   |
| 2599  | 2600            | -                                   |
| 2600  | 2601            | -                                   |
| 2601  | 2602            | -                                   |
| 2602  | 2603            | -                                   |
| 2603  | 2604            | -                                   |
| 2604  | 2605            | -                                   |
| 2605  | 2606            | -                                   |
| 2606  | 2607            | -                                   |
| 2607  | 2608            | -                                   |
| 2608  | 2609            | -                                   |
| 2609  | 2610            | -                                   |
| 2610  | 2611            | -                                   |
| 2611  | 2612            | -                                   |
| 2612  | 2613            | -                                   |
| 2613  | 2614            | -                                   |
| 2614  | 2615            | -                                   |
| 2615  | 2616            | -                                   |
| 2616  | 2617            | -                                   |
| 2617  | 2618            | -                                   |
| 2618  | 2619            | -                                   |
| 2619  | 2620            | -                                   |
| 2620  | 2621            | -                                   |
| 2621  | 2622            | -                                   |
| 2622  | 2623            | -                                   |
| 2623  | 2624            | -                                   |
| 2624  | 2625            | -                                   |
| 2625  | 2626            | -                                   |
| 2626  | 2627            | -                                   |
| 2627  | 2628            | -                                   |



| <b>ТЕКСТОВОЕ ОПИСАНИЕ</b>  |                 |                                     |
|--|-----------------|-------------------------------------|
| <b>местоположения границ населенных пунктов, территориальных зон</b> |                 |                                     |
| <b>Прохождение границы</b>   |                 | <b>Описание прохождения границы</b> |
| <b>от точки</b>  | <b>до точки</b> |                                     |
| <b>1</b>   | <b>2</b>        | <b>3</b>                            |
| 2628   | 2629            | -                                   |
| 2629   | 2630            | -                                   |
| 2630   | 2631            | -                                   |
| 2631   | 2632            | -                                   |
| 2632   | 2633            | -                                   |
| 2633   | 2634            | -                                   |
| 2634   | 2635            | -                                   |
| 2635   | 2636            | -                                   |
| 2636   | 2637            | -                                   |
| 2637   | 2638            | -                                   |
| 2638   | 2639            | -                                   |
| 2639   | 2640            | -                                   |
| 2640   | 2641            | -                                   |
| 2641   | 2642            | -                                   |
| 2642   | 2643            | -                                   |
| 2643   | 2644            | -                                   |
| 2644   | 2645            | -                                   |
| 2645   | 2646            | -                                   |
| 2646   | 2647            | -                                   |
| 2647   | 2648            | -                                   |
| 2648   | 2649            | -                                   |
| 2649   | 2650            | -                                   |
| 2650   | 2651            | -                                   |
| 2651   | 2652            | -                                   |
| 2652   | 2653            | -                                   |
| 2653   | 2654            | -                                   |
| 2654   | 2655            | -                                   |
| 2655   | 2656            | -                                   |
| 2656   | 2657            | -                                   |
| 2657   | 2658            | -                                   |
| 2658   | 2659            | -                                   |
| 2659   | 2660            | -                                   |
| 2660   | 2661            | -                                   |
| 2661   | 2662            | -                                   |
| 2662   | 2663            | -                                   |
| 2663   | 2664            | -                                   |
| 2664   | 2665            | -                                   |



| <b>ТЕКСТОВОЕ ОПИСАНИЕ</b><br><b>местоположения границ населенных пунктов, территориальных зон</b> |                 |                                     |
|---|-----------------|-------------------------------------|
| <b>Прохождение границы</b>  |                 | <b>Описание прохождения границы</b> |
| <b>от точки</b>   | <b>до точки</b> |                                     |
| <b>1</b>  | <b>2</b>        | <b>3</b>                            |
| 2665  | 2666            | -                                   |
| 2666  | 2667            | -                                   |
| 2667  | 2668            | -                                   |
| 2668  | 2669            | -                                   |
| 2669  | 2670            | -                                   |
| 2670  | 2671            | -                                   |
| 2671  | 2672            | -                                   |
| 2672  | 2673            | -                                   |
| 2673  | 2674            | -                                   |
| 2674  | 2675            | -                                   |
| 2675  | 2676            | -                                   |
| 2676  | 2677            | -                                   |
| 2677  | 2678            | -                                   |
| 2678  | 2679            | -                                   |
| 2679  | 2680            | -                                   |
| 2680  | 2681            | -                                   |
| 2681  | 2682            | -                                   |
| 2682  | 2683            | -                                   |
| 2683  | 2684            | -                                   |
| 2684  | 2685            | -                                   |
| 2685  | 2686            | -                                   |
| 2686  | 2687            | -                                   |
| 2687  | 2688            | -                                   |
| 2688  | 2689            | -                                   |
| 2689  | 2690            | -                                   |
| 2690  | 2691            | -                                   |
| 2691  | 2692            | -                                   |
| 2692  | 2525            | -                                   |
| 2693  | 2694            | -                                   |
| 2694  | 2695            | -                                   |
| 2695  | 2696            | -                                   |
| 2696  | 2697            | -                                   |
| 2697  | 2698            | -                                   |
| 2698  | 2693            | -                                   |
| 2699  | 2700            | -                                   |
| 2700  | 2701            | -                                   |
| 2701  | 2702            | -                                   |



| <b>ТЕКСТОВОЕ ОПИСАНИЕ</b>  |                 |                                     |
|--|-----------------|-------------------------------------|
| <b>местоположения границ населенных пунктов, территориальных зон</b> |                 |                                     |
| <b>Прохождение границы</b>   |                 | <b>Описание прохождения границы</b> |
| <b>от точки</b>  | <b>до точки</b> |                                     |
| <b>1</b>   | <b>2</b>        | <b>3</b>                            |
| 2702   | 2703            | -                                   |
| 2703   | 2704            | -                                   |
| 2704   | 2705            | -                                   |
| 2705   | 2706            | -                                   |
| 2706   | 2707            | -                                   |
| 2707   | 2708            | -                                   |
| 2708   | 2709            | -                                   |
| 2709   | 2710            | -                                   |
| 2710   | 2711            | -                                   |
| 2711   | 2712            | -                                   |
| 2712   | 2713            | -                                   |
| 2713   | 2714            | -                                   |
| 2714   | 2715            | -                                   |
| 2715   | 2716            | -                                   |
| 2716   | 2717            | -                                   |
| 2717   | 2718            | -                                   |
| 2718   | 2719            | -                                   |
| 2719   | 2720            | -                                   |
| 2720   | 2721            | -                                   |
| 2721   | 2722            | -                                   |
| 2722   | 2723            | -                                   |
| 2723   | 2724            | -                                   |
| 2724   | 2725            | -                                   |
| 2725   | 2726            | -                                   |
| 2726   | 2727            | -                                   |
| 2727   | 2728            | -                                   |
| 2728   | 2729            | -                                   |
| 2729   | 2730            | -                                   |
| 2730   | 2731            | -                                   |
| 2731   | 2732            | -                                   |
| 2732   | 2733            | -                                   |
| 2733   | 2734            | -                                   |
| 2734   | 2735            | -                                   |
| 2735   | 2736            | -                                   |
| 2736   | 2737            | -                                   |
| 2737   | 2738            | -                                   |
| 2738   | 2739            | -                                   |



| <b>ТЕКСТОВОЕ ОПИСАНИЕ</b>  |                 |                                     |
|--|-----------------|-------------------------------------|
| <b>местоположения границ населенных пунктов, территориальных зон</b> |                 |                                     |
| <b>Прохождение границы</b>   |                 | <b>Описание прохождения границы</b> |
| <b>от точки</b>  | <b>до точки</b> |                                     |
| <b>1</b>   | <b>2</b>        | <b>3</b>                            |
| 2739   | 2740            | -                                   |
| 2740   | 2741            | -                                   |
| 2741   | 2742            | -                                   |
| 2742   | 2743            | -                                   |
| 2743   | 2744            | -                                   |
| 2744   | 2745            | -                                   |
| 2745   | 2746            | -                                   |
| 2746   | 2747            | -                                   |
| 2747   | 2748            | -                                   |
| 2748   | 2749            | -                                   |
| 2749   | 2750            | -                                   |
| 2750   | 2751            | -                                   |
| 2751   | 2752            | -                                   |
| 2752   | 2753            | -                                   |
| 2753   | 2754            | -                                   |
| 2754   | 2755            | -                                   |
| 2755   | 2756            | -                                   |
| 2756   | 2757            | -                                   |
| 2757   | 2758            | -                                   |
| 2758   | 2759            | -                                   |
| 2759   | 2760            | -                                   |
| 2760   | 2761            | -                                   |
| 2761   | 2762            | -                                   |
| 2762   | 2763            | -                                   |
| 2763   | 2764            | -                                   |
| 2764   | 2765            | -                                   |
| 2765   | 2766            | -                                   |
| 2766   | 2767            | -                                   |
| 2767   | 2768            | -                                   |
| 2768   | 2769            | -                                   |
| 2769   | 2770            | -                                   |
| 2770   | 2771            | -                                   |
| 2771   | 2772            | -                                   |
| 2772   | 2773            | -                                   |
| 2773   | 2774            | -                                   |
| 2774   | 2775            | -                                   |
| 2775   | 2776            | -                                   |



| <b>ТЕКСТОВОЕ ОПИСАНИЕ</b>  |                 |                                     |
|--|-----------------|-------------------------------------|
| <b>местоположения границ населенных пунктов, территориальных зон</b> |                 |                                     |
| <b>Прохождение границы</b>   |                 | <b>Описание прохождения границы</b> |
| <b>от точки</b>  | <b>до точки</b> |                                     |
| <b>1</b>   | <b>2</b>        | <b>3</b>                            |
| 2776   | 2777            | -                                   |
| 2777   | 2778            | -                                   |
| 2778   | 2779            | -                                   |
| 2779   | 2699            | -                                   |
| 2780   | 2781            | -                                   |
| 2781   | 2782            | -                                   |
| 2782   | 2783            | -                                   |
| 2783   | 2784            | -                                   |
| 2784   | 2785            | -                                   |
| 2785   | 2786            | -                                   |
| 2786   | 2787            | -                                   |
| 2787   | 2780            | -                                   |
| 2788   | 2789            | -                                   |
| 2789   | 2790            | -                                   |
| 2790   | 2791            | -                                   |
| 2791   | 2792            | -                                   |
| 2792   | 2793            | -                                   |
| 2793   | 2788            | -                                   |
| 2794   | 2795            | -                                   |
| 2795   | 2796            | -                                   |
| 2796   | 2797            | -                                   |
| 2797   | 2798            | -                                   |
| 2798   | 2799            | -                                   |
| 2799   | 2800            | -                                   |
| 2800   | 2801            | -                                   |
| 2801   | 2802            | -                                   |
| 2802   | 2803            | -                                   |
| 2803   | 2804            | -                                   |
| 2804   | 2805            | -                                   |
| 2805   | 2806            | -                                   |
| 2806   | 2807            | -                                   |
| 2807   | 2808            | -                                   |
| 2808   | 2809            | -                                   |
| 2809   | 2810            | -                                   |
| 2810   | 2811            | -                                   |
| 2811   | 2812            | -                                   |
| 2812   | 2813            | -                                   |



| <b>ТЕКСТОВОЕ ОПИСАНИЕ</b><br><b>местоположения границ населенных пунктов, территориальных зон</b> |                 |                                     |
|---|-----------------|-------------------------------------|
| <b>Прохождение границы</b>  |                 | <b>Описание прохождения границы</b> |
| <b>от точки</b>   | <b>до точки</b> |                                     |
| <b>1</b>  | <b>2</b>        | <b>3</b>                            |
| 2813  | 2814            | -                                   |
| 2814  | 2815            | -                                   |
| 2815  | 2816            | -                                   |
| 2816  | 2817            | -                                   |
| 2817  | 2794            | -                                   |
| 2818  | 2819            | -                                   |
| 2819  | 2820            | -                                   |
| 2820  | 2821            | -                                   |
| 2821  | 2822            | -                                   |
| 2822  | 2823            | -                                   |
| 2823  | 2824            | -                                   |
| 2824  | 2825            | -                                   |
| 2825  | 2826            | -                                   |
| 2826  | 2827            | -                                   |
| 2827  | 2828            | -                                   |
| 2828  | 2818            | -                                   |
| 2829  | 2830            | -                                   |
| 2830  | 2831            | -                                   |
| 2831  | 2832            | -                                   |
| 2832  | 2833            | -                                   |
| 2833  | 2829            | -                                   |
| 2834  | 2835            | -                                   |
| 2835  | 2836            | -                                   |
| 2836  | 2837            | -                                   |
| 2837  | 2838            | -                                   |
| 2838  | 2839            | -                                   |
| 2839  | 2840            | -                                   |
| 2840  | 2841            | -                                   |
| 2841  | 2842            | -                                   |
| 2842  | 2834            | -                                   |
| 2843  | 2844            | -                                   |
| 2844  | 2845            | -                                   |
| 2845  | 2846            | -                                   |
| 2846  | 2847            | -                                   |
| 2847  | 2848            | -                                   |
| 2848  | 2843            | -                                   |
| 2849  | 2850            | -                                   |



| ТЕКСТОВОЕ ОПИСАНИЕ<br>местоположения границ населенных пунктов, территориальных зон |          |                              |
|---|----------|------------------------------|
| Прохождение границы   |          | Описание прохождения границы |
| от точки  | до точки |                              |
| 1   | 2        | 3                            |
| 2850  | 2851     | -                            |
| 2851  | 2852     | -                            |
| 2852  | 2853     | -                            |
| 2853  | 2854     | -                            |
| 2854  | 2855     | -                            |
| 2855  | 2856     | -                            |
| 2856  | 2857     | -                            |
| 2857  | 2858     | -                            |
| 2858  | 2859     | -                            |
| 2859  | 2860     | -                            |
| 2860  | 2861     | -                            |
| 2861  | 2862     | -                            |
| 2862  | 2863     | -                            |
| 2863  | 2864     | -                            |
| 2864  | 2865     | -                            |
| 2865  | 2866     | -                            |
| 2866  | 2849     | -                            |
| 2867  | 2868     | -                            |
| 2868  | 2869     | -                            |
| 2869  | 2870     | -                            |
| 2870  | 2871     | -                            |
| 2871  | 2872     | -                            |
| 2872  | 2873     | -                            |
| 2873  | 2874     | -                            |
| 2874  | 2875     | -                            |
| 2875  | 2876     | -                            |
| 2876  | 2877     | -                            |
| 2877  | 2878     | -                            |
| 2878  | 2867     | -                            |
|   |          |                              |



## ГРАФИЧЕСКОЕ ОПИСАНИЕ

местоположения границ населенных пунктов, территориальных зон, особо охраняемых природных территорий, зон с особыми условиями использования территории

**Зона садоводческих, огороднических некоммерческих объединений граждан**

(наименование объекта, местоположение границ которого описано (далее - объект))

### Раздел 1

#### Сведения об объекте

| № п/п | Характеристики объекта  | Описание характеристик                 |
|-------|---|--|
| 1     | 2   | 3                                      |
| 1.    | Местоположение объекта  | Ленинградская область, м. о Гатчинский |
| 2.    | Площадь объекта +/- величина погрешности определения площади (Р +/- Дельта Р) | 2944382 +/- 30029 м <sup>2</sup>       |
| 3.    | Иные характеристики объекта   | -                                      |



## Раздел 2

### Сведения о местоположении границ объекта

1. Система координат МСК-47, зона 2

2. Сведения о характерных точках границ объекта

| Обозначение<br>характерных точек<br>границ | Координаты, м |            | Метод<br>определения<br>координат<br>характерной точки | Средняя<br>квадратическая<br>погрешность<br>положения<br>характерной<br>точки (Mt), м | Описание<br>обозначения<br>точки на<br>местности (при<br>наличии) |
|--|---------------|------------|--|---|---|
|  | X             | Y          |  |   |   |
| 1  | 2             | 3          | 4  | 5   | 6   |
| 1  | 393580.38     | 2197848.68 | Картометрический<br>метод                              | 5.0   | Закрепление<br>отсутствует  |
| 2  | 393725.11     | 2197747.83 | Картометрический<br>метод                              | 5.0   | Закрепление<br>отсутствует  |
| 3  | 393756.34     | 2197728.03 | Картометрический<br>метод                              | 5.0   | Закрепление<br>отсутствует  |
| 4  | 393779.38     | 2197712.18 | Картометрический<br>метод                              | 5.0   | Закрепление<br>отсутствует  |
| 5  | 393921.95     | 2197614.07 | Картометрический<br>метод                              | 5.0   | Закрепление<br>отсутствует  |
| 6  | 393922.18     | 2197608.50 | Картометрический<br>метод                              | 5.0   | Закрепление<br>отсутствует  |
| 7  | 393940.31     | 2197595.97 | Картометрический<br>метод                              | 5.0   | Закрепление<br>отсутствует  |
| 8  | 393938.46     | 2197592.07 | Картометрический<br>метод                              | 5.0   | Закрепление<br>отсутствует  |
| 9  | 393923.48     | 2197560.21 | Картометрический<br>метод                              | 5.0   | Закрепление<br>отсутствует  |
| 10   | 393923.33     | 2197556.24 | Картометрический<br>метод                              | 5.0   | Закрепление<br>отсутствует  |
| 11   | 393912.43     | 2197536.43 | Картометрический<br>метод                              | 5.0   | Закрепление<br>отсутствует  |
| 12   | 393870.58     | 2197447.77 | Картометрический<br>метод                              | 5.0   | Закрепление<br>отсутствует  |
| 13   | 393864.12     | 2197450.89 | Картометрический<br>метод                              | 5.0   | Закрепление<br>отсутствует  |
| 14   | 393862.24     | 2197447.57 | Картометрический<br>метод                              | 5.0   | Закрепление<br>отсутствует  |
| 15   | 393674.81     | 2197540.66 | Картометрический<br>метод                              | 5.0   | Закрепление<br>отсутствует  |
| 16   | 393634.40     | 2197465.11 | Картометрический<br>метод                              | 5.0   | Закрепление<br>отсутствует  |
| 17   | 393526.86     | 2197262.07 | Картометрический<br>метод                              | 5.0   | Закрепление<br>отсутствует  |
| 18   | 393381.95     | 2196992.87 | Картометрический<br>метод                              | 5.0   | Закрепление<br>отсутствует  |
| 19   | 393385.27     | 2196990.73 | Картометрический<br>метод                              | 5.0   | Закрепление<br>отсутствует  |
| 20   | 393528.09     | 2197255.86 | Картометрический<br>метод                              | 5.0   | Закрепление<br>отсутствует  |
| 21   | 393713.20     | 2197155.90 | Картометрический<br>метод                              | 5.0   | Закрепление<br>отсутствует  |
| 22   | 393685.87     | 2197106.29 | Картометрический<br>метод                              | 5.0   | Закрепление<br>отсутствует  |



| 2. Сведения о характерных точках границ объекта |               |            |  |   |   |
|---|---------------|------------|--|---|---|
| Обозначение<br>характерных точек<br>границ      | Координаты, м |            | Метод<br>определения<br>координат<br>характерной точки | Средняя<br>квадратическая<br>погрешность<br>положения<br>характерной<br>точки (Mt), м | Описание<br>обозначения<br>точки на<br>местности (при<br>наличии) |
|   | X             | Y          |  |   |   |
| 1   | 2             | 3          | 4  | 5   | 6   |
| 23  | 393677.82     | 2197090.96 | Картометрический<br>метод                              | 5.0   | Закрепление<br>отсутствует  |
| 24  | 393676.59     | 2197088.82 | Картометрический<br>метод                              | 5.0   | Закрепление<br>отсутствует  |
| 25  | 393675.17     | 2197086.13 | Картометрический<br>метод                              | 5.0   | Закрепление<br>отсутствует  |
| 26  | 393680.93     | 2197083.48 | Картометрический<br>метод                              | 5.0   | Закрепление<br>отсутствует  |
| 27  | 393870.75     | 2196991.66 | Картометрический<br>метод                              | 5.0   | Закрепление<br>отсутствует  |
| 28  | 393882.47     | 2196978.27 | Картометрический<br>метод                              | 5.0   | Закрепление<br>отсутствует  |
| 29  | 393894.23     | 2196993.61 | Картометрический<br>метод                              | 5.0   | Закрепление<br>отсутствует  |
| 30  | 394141.85     | 2197447.34 | Картометрический<br>метод                              | 5.0   | Закрепление<br>отсутствует  |
| 31  | 394151.62     | 2197460.39 | Картометрический<br>метод                              | 5.0   | Закрепление<br>отсутствует  |
| 32  | 394515.73     | 2198134.61 | Картометрический<br>метод                              | 5.0   | Закрепление<br>отсутствует  |
| 33  | 394520.96     | 2198143.61 | Картометрический<br>метод                              | 5.0   | Закрепление<br>отсутствует  |
| 34  | 394474.36     | 2198167.38 | Картометрический<br>метод                              | 5.0   | Закрепление<br>отсутствует  |
| 35  | 394469.62     | 2198169.83 | Картометрический<br>метод                              | 5.0   | Закрепление<br>отсутствует  |
| 36  | 394409.68     | 2198200.84 | Картометрический<br>метод                              | 5.0   | Закрепление<br>отсутствует  |
| 37  | 394404.65     | 2198203.42 | Картометрический<br>метод                              | 5.0   | Закрепление<br>отсутствует  |
| 38  | 394372.57     | 2198218.47 | Картометрический<br>метод                              | 5.0   | Закрепление<br>отсутствует  |
| 39  | 394333.95     | 2198237.78 | Картометрический<br>метод                              | 5.0   | Закрепление<br>отсутствует  |
| 40  | 394333.93     | 2198237.78 | Картометрический<br>метод                              | 5.0   | Закрепление<br>отсутствует  |
| 41  | 394328.57     | 2198240.47 | Картометрический<br>метод                              | 5.0   | Закрепление<br>отсутствует  |
| 42  | 394291.79     | 2198258.86 | Картометрический<br>метод                              | 5.0   | Закрепление<br>отсутствует  |
| 43  | 394254.13     | 2198277.69 | Картометрический<br>метод                              | 5.0   | Закрепление<br>отсутствует  |
| 44  | 394248.77     | 2198280.39 | Картометрический<br>метод                              | 5.0   | Закрепление<br>отсутствует  |
| 45  | 394208.65     | 2198300.46 | Картометрический<br>метод                              | 5.0   | Закрепление<br>отсутствует  |
| 46  | 394128.38     | 2198335.49 | Картометрический<br>метод                              | 5.0   | Закрепление<br>отсутствует  |
| 47  | 394118.89     | 2198315.23 | Картометрический<br>метод                              | 5.0   | Закрепление<br>отсутствует  |
|   |               |            |  |   |   |



| 2. Сведения о характерных точках границ объекта |               |            |  |   |   |
|---|---------------|------------|--|---|---|
| Обозначение<br>характерных точек<br>границ      | Координаты, м |            | Метод<br>определения<br>координат<br>характерной точки | Средняя<br>квадратическая<br>погрешность<br>положения<br>характерной<br>точки (Mt), м | Описание<br>обозначения<br>точки на<br>местности (при<br>наличии) |
|   | X             | Y          |  |   |   |
| 1   | 2             | 3          | 4  | 5   | 6   |
| 48  | 394082.23     | 2198333.17 | Картометрический<br>метод                              | 5.0   | Закрепление<br>отсутствует  |
| 49  | 394092.15     | 2198351.31 | Картометрический<br>метод                              | 5.0   | Закрепление<br>отсутствует  |
| 50  | 394087.07     | 2198353.53 | Картометрический<br>метод                              | 5.0   | Закрепление<br>отсутствует  |
| 51  | 394077.14     | 2198335.30 | Картометрический<br>метод                              | 5.0   | Закрепление<br>отсутствует  |
| 52  | 394049.24     | 2198350.78 | Картометрический<br>метод                              | 5.0   | Закрепление<br>отсутствует  |
| 53  | 394043.07     | 2198354.19 | Картометрический<br>метод                              | 5.0   | Закрепление<br>отсутствует  |
| 54  | 394046.85     | 2198361.63 | Картометрический<br>метод                              | 5.0   | Закрепление<br>отсутствует  |
| 55  | 394011.07     | 2198379.80 | Картометрический<br>метод                              | 5.0   | Закрепление<br>отсутствует  |
| 56  | 394014.09     | 2198385.39 | Картометрический<br>метод                              | 5.0   | Закрепление<br>отсутствует  |
| 57  | 394010.87     | 2198386.79 | Картометрический<br>метод                              | 5.0   | Закрепление<br>отсутствует  |
| 58  | 393985.80     | 2198399.92 | Картометрический<br>метод                              | 5.0   | Закрепление<br>отсутствует  |
| 59  | 393976.73     | 2198384.50 | Картометрический<br>метод                              | 5.0   | Закрепление<br>отсутствует  |
| 60  | 393950.77     | 2198398.57 | Картометрический<br>метод                              | 5.0   | Закрепление<br>отсутствует  |
| 61  | 393959.24     | 2198413.83 | Картометрический<br>метод                              | 5.0   | Закрепление<br>отсутствует  |
| 62  | 393895.62     | 2198447.17 | Картометрический<br>метод                              | 5.0   | Закрепление<br>отсутствует  |
| 63  | 393886.67     | 2198429.36 | Картометрический<br>метод                              | 5.0   | Закрепление<br>отсутствует  |
| 64  | 393858.49     | 2198442.92 | Картометрический<br>метод                              | 5.0   | Закрепление<br>отсутствует  |
| 65  | 393840.57     | 2198450.81 | Картометрический<br>метод                              | 5.0   | Закрепление<br>отсутствует  |
| 66  | 393825.54     | 2198457.32 | Картометрический<br>метод                              | 5.0   | Закрепление<br>отсутствует  |
| 67  | 393830.37     | 2198469.96 | Картометрический<br>метод                              | 5.0   | Закрепление<br>отсутствует  |
| 68  | 393834.22     | 2198479.35 | Картометрический<br>метод                              | 5.0   | Закрепление<br>отсутствует  |
| 69  | 393830.37     | 2198481.37 | Картометрический<br>метод                              | 5.0   | Закрепление<br>отсутствует  |
| 70  | 393826.99     | 2198483.10 | Картометрический<br>метод                              | 5.0   | Закрепление<br>отсутствует  |
| 1   | 393580.38     | 2197848.68 | Картометрический<br>метод                              | 5.0   | Закрепление<br>отсутствует  |
| 71  | 401658.13     | 2198958.83 | Картометрический<br>метод                              | 5.0   | Закрепление<br>отсутствует  |
|   |               |            |  |   |   |



| 2. Сведения о характерных точках границ объекта |               |            |  |   |   |
|---|---------------|------------|--|---|---|
| Обозначение<br>характерных точек<br>границ      | Координаты, м |            | Метод<br>определения<br>координат<br>характерной точки | Средняя<br>квадратическая<br>погрешность<br>положения<br>характерной<br>точки (Mt), м | Описание<br>обозначения<br>точки на<br>местности (при<br>наличии) |
|   | X             | Y          |  |   |   |
| 1   | 2             | 3          | 4  | 5   | 6   |
| 72  | 401540.29     | 2198923.77 | Картометрический<br>метод                              | 5.0   | Закрепление<br>отсутствует  |
| 73  | 401508.64     | 2198914.35 | Картометрический<br>метод                              | 5.0   | Закрепление<br>отсутствует  |
| 74  | 401506.99     | 2198913.86 | Картометрический<br>метод                              | 5.0   | Закрепление<br>отсутствует  |
| 75  | 401482.13     | 2198916.06 | Картометрический<br>метод                              | 5.0   | Закрепление<br>отсутствует  |
| 76  | 401421.38     | 2198959.50 | Картометрический<br>метод                              | 5.0   | Закрепление<br>отсутствует  |
| 77  | 401333.59     | 2198942.61 | Картометрический<br>метод                              | 5.0   | Закрепление<br>отсутствует  |
| 78  | 401317.12     | 2198947.98 | Картометрический<br>метод                              | 5.0   | Закрепление<br>отсутствует  |
| 79  | 401289.22     | 2198944.40 | Картометрический<br>метод                              | 5.0   | Закрепление<br>отсутствует  |
| 80  | 401244.37     | 2198938.66 | Картометрический<br>метод                              | 5.0   | Закрепление<br>отсутствует  |
| 81  | 401208.05     | 2198934.00 | Картометрический<br>метод                              | 5.0   | Закрепление<br>отсутствует  |
| 82  | 401161.21     | 2198928.67 | Картометрический<br>метод                              | 5.0   | Закрепление<br>отсутствует  |
| 83  | 401142.54     | 2198926.56 | Картометрический<br>метод                              | 5.0   | Закрепление<br>отсутствует  |
| 84  | 401133.60     | 2198915.97 | Картометрический<br>метод                              | 5.0   | Закрепление<br>отсутствует  |
| 85  | 401133.68     | 2198910.74 | Картометрический<br>метод                              | 5.0   | Закрепление<br>отсутствует  |
| 86  | 401135.40     | 2198907.91 | Картометрический<br>метод                              | 5.0   | Закрепление<br>отсутствует  |
| 87  | 401146.69     | 2198889.93 | Картометрический<br>метод                              | 5.0   | Закрепление<br>отсутствует  |
| 88  | 401157.60     | 2198852.53 | Картометрический<br>метод                              | 5.0   | Закрепление<br>отсутствует  |
| 89  | 401180.64     | 2198815.86 | Картометрический<br>метод                              | 5.0   | Закрепление<br>отсутствует  |
| 90  | 401195.48     | 2198787.87 | Картометрический<br>метод                              | 5.0   | Закрепление<br>отсутствует  |
| 91  | 401206.42     | 2198757.06 | Картометрический<br>метод                              | 5.0   | Закрепление<br>отсутствует  |
| 92  | 401208.77     | 2198722.11 | Картометрический<br>метод                              | 5.0   | Закрепление<br>отсутствует  |
| 93  | 401242.23     | 2198645.09 | Картометрический<br>метод                              | 5.0   | Закрепление<br>отсутствует  |
| 94  | 401277.96     | 2198583.82 | Картометрический<br>метод                              | 5.0   | Закрепление<br>отсутствует  |
| 95  | 401300.10     | 2198549.44 | Картометрический<br>метод                              | 5.0   | Закрепление<br>отсутствует  |
| 96  | 401318.33     | 2198494.73 | Картометрический<br>метод                              | 5.0   | Закрепление<br>отсутствует  |
|   |               |            |  |   |   |



| 2. Сведения о характерных точках границ объекта |               |            |  |   |   |
|---|---------------|------------|--|---|---|
| Обозначение<br>характерных точек<br>границ      | Координаты, м |            | Метод<br>определения<br>координат<br>характерной точки | Средняя<br>квадратическая<br>погрешность<br>положения<br>характерной<br>точки (Mt), м | Описание<br>обозначения<br>точки на<br>местности (при<br>наличии) |
|   | X             | Y          |  |   |   |
| 1   | 2             | 3          | 4  | 5   | 6   |
| 97  | 401334.40     | 2198450.35 | Картометрический<br>метод                              | 5.0   | Закрепление<br>отсутствует  |
| 98  | 401335.45     | 2198412.04 | Картометрический<br>метод                              | 5.0   | Закрепление<br>отсутствует  |
| 99  | 401345.19     | 2198384.11 | Картометрический<br>метод                              | 5.0   | Закрепление<br>отсутствует  |
| 100   | 401349.67     | 2198371.28 | Картометрический<br>метод                              | 5.0   | Закрепление<br>отсутствует  |
| 101   | 401363.15     | 2198359.38 | Картометрический<br>метод                              | 5.0   | Закрепление<br>отсутствует  |
| 102   | 401384.33     | 2198352.92 | Картометрический<br>метод                              | 5.0   | Закрепление<br>отсутствует  |
| 103   | 401387.28     | 2198352.02 | Картометрический<br>метод                              | 5.0   | Закрепление<br>отсутствует  |
| 104   | 401397.81     | 2198341.22 | Картометрический<br>метод                              | 5.0   | Закрепление<br>отсутствует  |
| 105   | 401409.17     | 2198327.81 | Картометрический<br>метод                              | 5.0   | Закрепление<br>отсутствует  |
| 106   | 401417.41     | 2198299.59 | Картометрический<br>метод                              | 5.0   | Закрепление<br>отсутствует  |
| 107   | 401423.52     | 2198278.10 | Картометрический<br>метод                              | 5.0   | Закрепление<br>отсутствует  |
| 108   | 401433.17     | 2198258.57 | Картометрический<br>метод                              | 5.0   | Закрепление<br>отсутствует  |
| 109   | 401447.01     | 2198230.24 | Картометрический<br>метод                              | 5.0   | Закрепление<br>отсутствует  |
| 110   | 401453.90     | 2198212.08 | Картометрический<br>метод                              | 5.0   | Закрепление<br>отсутствует  |
| 111   | 401457.01     | 2198198.80 | Картометрический<br>метод                              | 5.0   | Закрепление<br>отсутствует  |
| 112   | 401463.53     | 2198170.89 | Картометрический<br>метод                              | 5.0   | Закрепление<br>отсутствует  |
| 113   | 401485.82     | 2198153.38 | Картометрический<br>метод                              | 5.0   | Закрепление<br>отсутствует  |
| 114   | 401489.25     | 2198150.70 | Картометрический<br>метод                              | 5.0   | Закрепление<br>отсутствует  |
| 115   | 401495.21     | 2198168.11 | Картометрический<br>метод                              | 5.0   | Закрепление<br>отсутствует  |
| 116   | 401498.93     | 2198178.99 | Картометрический<br>метод                              | 5.0   | Закрепление<br>отсутствует  |
| 117   | 401524.07     | 2198158.25 | Картометрический<br>метод                              | 5.0   | Закрепление<br>отсутствует  |
| 118   | 401524.17     | 2198158.06 | Картометрический<br>метод                              | 5.0   | Закрепление<br>отсутствует  |
| 119   | 401526.83     | 2198155.66 | Картометрический<br>метод                              | 5.0   | Закрепление<br>отсутствует  |
| 120   | 401522.50     | 2198145.51 | Картометрический<br>метод                              | 5.0   | Закрепление<br>отсутствует  |
| 121   | 401515.38     | 2198123.16 | Картометрический<br>метод                              | 5.0   | Закрепление<br>отсутствует  |
|   |               |            |  |   |   |



| 2. Сведения о характерных точках границ объекта |               |            |  |   |   |
|---|---------------|------------|--|---|---|
| Обозначение<br>характерных точек<br>границ      | Координаты, м |            | Метод<br>определения<br>координат<br>характерной точки | Средняя<br>квадратическая<br>погрешность<br>положения<br>характерной<br>точки (Mt), м | Описание<br>обозначения<br>точки на<br>местности (при<br>наличии) |
|   | X             | Y          |  |   |   |
| 1   | 2             | 3          | 4  | 5   | 6   |
| 122   | 401515.86     | 2198115.08 | Картометрический<br>метод                              | 5.0   | Закрепление<br>отсутствует  |
| 123   | 401529.69     | 2198084.71 | Картометрический<br>метод                              | 5.0   | Закрепление<br>отсутствует  |
| 124   | 401530.27     | 2198073.71 | Картометрический<br>метод                              | 5.0   | Закрепление<br>отсутствует  |
| 125   | 401531.10     | 2198054.20 | Картометрический<br>метод                              | 5.0   | Закрепление<br>отсутствует  |
| 126   | 401531.99     | 2198054.41 | Картометрический<br>метод                              | 5.0   | Закрепление<br>отсутствует  |
| 127   | 401557.64     | 2198060.35 | Картометрический<br>метод                              | 5.0   | Закрепление<br>отсутствует  |
| 128   | 401559.80     | 2198056.10 | Картометрический<br>метод                              | 5.0   | Закрепление<br>отсутствует  |
| 129   | 401572.78     | 2198031.74 | Картометрический<br>метод                              | 5.0   | Закрепление<br>отсутствует  |
| 130   | 401524.55     | 2198001.51 | Картометрический<br>метод                              | 5.0   | Закрепление<br>отсутствует  |
| 131   | 401520.69     | 2198008.76 | Картометрический<br>метод                              | 5.0   | Закрепление<br>отсутствует  |
| 132   | 401515.99     | 2197993.49 | Картометрический<br>метод                              | 5.0   | Закрепление<br>отсутствует  |
| 133   | 401499.96     | 2197992.46 | Картометрический<br>метод                              | 5.0   | Закрепление<br>отсутствует  |
| 134   | 401477.71     | 2197963.81 | Картометрический<br>метод                              | 5.0   | Закрепление<br>отсутствует  |
| 135   | 401490.82     | 2197960.69 | Картометрический<br>метод                              | 5.0   | Закрепление<br>отсутствует  |
| 136   | 401480.41     | 2197925.24 | Картометрический<br>метод                              | 5.0   | Закрепление<br>отсутствует  |
| 137   | 401455.46     | 2197938.23 | Картометрический<br>метод                              | 5.0   | Закрепление<br>отсутствует  |
| 138   | 401452.36     | 2197921.99 | Картометрический<br>метод                              | 5.0   | Закрепление<br>отсутствует  |
| 139   | 401464.89     | 2197897.82 | Картометрический<br>метод                              | 5.0   | Закрепление<br>отсутствует  |
| 140   | 401473.63     | 2197889.56 | Картометрический<br>метод                              | 5.0   | Закрепление<br>отсутствует  |
| 141   | 401480.16     | 2197882.01 | Картометрический<br>метод                              | 5.0   | Закрепление<br>отсутствует  |
| 142   | 401502.34     | 2197856.35 | Картометрический<br>метод                              | 5.0   | Закрепление<br>отсутствует  |
| 143   | 401521.66     | 2197834.36 | Картометрический<br>метод                              | 5.0   | Закрепление<br>отсутствует  |
| 144   | 401531.55     | 2197820.87 | Картометрический<br>метод                              | 5.0   | Закрепление<br>отсутствует  |
| 145   | 401553.56     | 2197790.84 | Картометрический<br>метод                              | 5.0   | Закрепление<br>отсутствует  |
| 146   | 401564.75     | 2197798.69 | Картометрический<br>метод                              | 5.0   | Закрепление<br>отсутствует  |
|   |               |            |  |   |   |



| 2. Сведения о характерных точках границ объекта |               |            |  |   |   |
|---|---------------|------------|--|---|---|
| Обозначение<br>характерных точек<br>границ      | Координаты, м |            | Метод<br>определения<br>координат<br>характерной точки | Средняя<br>квадратическая<br>погрешность<br>положения<br>характерной<br>точки (Mt), м | Описание<br>обозначения<br>точки на<br>местности (при<br>наличии) |
|   | X             | Y          |  |   |   |
| 1   | 2             | 3          | 4  | 5   | 6   |
| 147   | 401591.67     | 2197817.57 | Картометрический<br>метод                              | 5.0   | Закрепление<br>отсутствует  |
| 148   | 401593.95     | 2197822.28 | Картометрический<br>метод                              | 5.0   | Закрепление<br>отсутствует  |
| 149   | 401598.79     | 2197826.79 | Картометрический<br>метод                              | 5.0   | Закрепление<br>отсутствует  |
| 150   | 401585.26     | 2197886.48 | Картометрический<br>метод                              | 5.0   | Закрепление<br>отсутствует  |
| 151   | 401586.72     | 2197899.58 | Картометрический<br>метод                              | 5.0   | Закрепление<br>отсутствует  |
| 152   | 401588.71     | 2197911.91 | Картометрический<br>метод                              | 5.0   | Закрепление<br>отсутствует  |
| 153   | 401591.18     | 2197926.02 | Картометрический<br>метод                              | 5.0   | Закрепление<br>отсутствует  |
| 154   | 401595.44     | 2197950.43 | Картометрический<br>метод                              | 5.0   | Закрепление<br>отсутствует  |
| 155   | 401598.98     | 2197959.41 | Картометрический<br>метод                              | 5.0   | Закрепление<br>отсутствует  |
| 156   | 401603.42     | 2197961.35 | Картометрический<br>метод                              | 5.0   | Закрепление<br>отсутствует  |
| 157   | 401626.81     | 2197963.99 | Картометрический<br>метод                              | 5.0   | Закрепление<br>отсутствует  |
| 158   | 401631.10     | 2197930.96 | Картометрический<br>метод                              | 5.0   | Закрепление<br>отсутствует  |
| 159   | 401632.87     | 2197917.38 | Картометрический<br>метод                              | 5.0   | Закрепление<br>отсутствует  |
| 160   | 401634.40     | 2197905.48 | Картометрический<br>метод                              | 5.0   | Закрепление<br>отсутствует  |
| 161   | 401635.59     | 2197896.35 | Картометрический<br>метод                              | 5.0   | Закрепление<br>отсутствует  |
| 162   | 401639.83     | 2197864.17 | Картометрический<br>метод                              | 5.0   | Закрепление<br>отсутствует  |
| 163   | 401646.41     | 2197870.84 | Картометрический<br>метод                              | 5.0   | Закрепление<br>отсутствует  |
| 164   | 401649.15     | 2197872.04 | Картометрический<br>метод                              | 5.0   | Закрепление<br>отсутствует  |
| 165   | 401643.48     | 2197914.90 | Картометрический<br>метод                              | 5.0   | Закрепление<br>отсутствует  |
| 166   | 401640.37     | 2197939.65 | Картометрический<br>метод                              | 5.0   | Закрепление<br>отсутствует  |
| 167   | 401636.89     | 2197966.51 | Картометрический<br>метод                              | 5.0   | Закрепление<br>отсутствует  |
| 168   | 401637.42     | 2197966.57 | Картометрический<br>метод                              | 5.0   | Закрепление<br>отсутствует  |
| 169   | 401645.07     | 2197969.76 | Картометрический<br>метод                              | 5.0   | Закрепление<br>отсутствует  |
| 170   | 401653.44     | 2197976.38 | Картометрический<br>метод                              | 5.0   | Закрепление<br>отсутствует  |
| 171   | 401654.30     | 2197976.09 | Картометрический<br>метод                              | 5.0   | Закрепление<br>отсутствует  |
|   |               |            |  |   |   |



| 2. Сведения о характерных точках границ объекта |               |            |  |   |   |
|---|---------------|------------|--|---|---|
| Обозначение<br>характерных точек<br>границ      | Координаты, м |            | Метод<br>определения<br>координат<br>характерной точки | Средняя<br>квадратическая<br>погрешность<br>положения<br>характерной<br>точки (Mt), м | Описание<br>обозначения<br>точки на<br>местности (при<br>наличии) |
|   | X             | Y          |  |   |   |
| 1   | 2             | 3          | 4  | 5   | 6   |
| 172   | 401655.34     | 2197975.20 | Картометрический<br>метод                              | 5.0   | Закрепление<br>отсутствует  |
| 173   | 401655.46     | 2197977.59 | Картометрический<br>метод                              | 5.0   | Закрепление<br>отсутствует  |
| 174   | 401657.52     | 2197986.75 | Картометрический<br>метод                              | 5.0   | Закрепление<br>отсутствует  |
| 175   | 401774.55     | 2198090.13 | Картометрический<br>метод                              | 5.0   | Закрепление<br>отсутствует  |
| 176   | 401791.67     | 2198106.79 | Картометрический<br>метод                              | 5.0   | Закрепление<br>отсутствует  |
| 177   | 401909.64     | 2198202.16 | Картометрический<br>метод                              | 5.0   | Закрепление<br>отсутствует  |
| 178   | 401935.56     | 2198222.29 | Картометрический<br>метод                              | 5.0   | Закрепление<br>отсутствует  |
| 179   | 401999.37     | 2198282.34 | Картометрический<br>метод                              | 5.0   | Закрепление<br>отсутствует  |
| 180   | 402008.35     | 2198290.79 | Картометрический<br>метод                              | 5.0   | Закрепление<br>отсутствует  |
| 181   | 402009.88     | 2198292.22 | Картометрический<br>метод                              | 5.0   | Закрепление<br>отсутствует  |
| 182   | 402022.88     | 2198285.23 | Картометрический<br>метод                              | 5.0   | Закрепление<br>отсутствует  |
| 183   | 402055.99     | 2198267.47 | Картометрический<br>метод                              | 5.0   | Закрепление<br>отсутствует  |
| 184   | 402133.52     | 2198340.76 | Картометрический<br>метод                              | 5.0   | Закрепление<br>отсутствует  |
| 185   | 402104.84     | 2198378.16 | Картометрический<br>метод                              | 5.0   | Закрепление<br>отсутствует  |
| 186   | 402033.65     | 2198317.55 | Картометрический<br>метод                              | 5.0   | Закрепление<br>отсутствует  |
| 187   | 402031.78     | 2198315.94 | Картометрический<br>метод                              | 5.0   | Закрепление<br>отсутствует  |
| 188   | 402019.86     | 2198364.63 | Картометрический<br>метод                              | 5.0   | Закрепление<br>отсутствует  |
| 189   | 402005.67     | 2198399.77 | Картометрический<br>метод                              | 5.0   | Закрепление<br>отсутствует  |
| 190   | 402015.96     | 2198413.41 | Картометрический<br>метод                              | 5.0   | Закрепление<br>отсутствует  |
| 191   | 402017.77     | 2198418.68 | Картометрический<br>метод                              | 5.0   | Закрепление<br>отсутствует  |
| 192   | 402015.00     | 2198434.44 | Картометрический<br>метод                              | 5.0   | Закрепление<br>отсутствует  |
| 193   | 402002.04     | 2198460.95 | Картометрический<br>метод                              | 5.0   | Закрепление<br>отсутствует  |
| 194   | 401982.58     | 2198498.72 | Картометрический<br>метод                              | 5.0   | Закрепление<br>отсутствует  |
| 195   | 401946.91     | 2198547.94 | Картометрический<br>метод                              | 5.0   | Закрепление<br>отсутствует  |
| 196   | 401888.24     | 2198625.88 | Картометрический<br>метод                              | 5.0   | Закрепление<br>отсутствует  |
|   |               |            |  |   |   |



| 2. Сведения о характерных точках границ объекта |               |            |  |   |   |
|---|---------------|------------|--|---|---|
| Обозначение<br>характерных точек<br>границ      | Координаты, м |            | Метод<br>определения<br>координат<br>характерной точки | Средняя<br>квадратическая<br>погрешность<br>положения<br>характерной<br>точки (Mt), м | Описание<br>обозначения<br>точки на<br>местности (при<br>наличии) |
|   | X             | Y          |  |   |   |
| 1   | 2             | 3          | 4  | 5   | 6   |
| 197   | 401874.62     | 2198635.90 | Картометрический<br>метод                              | 5.0   | Закрепление<br>отсутствует  |
| 198   | 401854.89     | 2198655.52 | Картометрический<br>метод                              | 5.0   | Закрепление<br>отсутствует  |
| 199   | 401845.99     | 2198664.38 | Картометрический<br>метод                              | 5.0   | Закрепление<br>отсутствует  |
| 200   | 401843.45     | 2198663.03 | Картометрический<br>метод                              | 5.0   | Закрепление<br>отсутствует  |
| 201   | 401831.07     | 2198656.41 | Картометрический<br>метод                              | 5.0   | Закрепление<br>отсутствует  |
| 202   | 401828.34     | 2198658.55 | Картометрический<br>метод                              | 5.0   | Закрепление<br>отсутствует  |
| 203   | 401826.39     | 2198667.53 | Картометрический<br>метод                              | 5.0   | Закрепление<br>отсутствует  |
| 204   | 401824.82     | 2198678.47 | Картометрический<br>метод                              | 5.0   | Закрепление<br>отсутствует  |
| 205   | 401822.87     | 2198685.11 | Картометрический<br>метод                              | 5.0   | Закрепление<br>отсутствует  |
| 206   | 401812.71     | 2198684.33 | Картометрический<br>метод                              | 5.0   | Закрепление<br>отсутствует  |
| 207   | 401813.10     | 2198675.34 | Картометрический<br>метод                              | 5.0   | Закрепление<br>отсутствует  |
| 208   | 401806.07     | 2198676.91 | Картометрический<br>метод                              | 5.0   | Закрепление<br>отсутствует  |
| 209   | 401805.29     | 2198680.03 | Картометрический<br>метод                              | 5.0   | Закрепление<br>отсутствует  |
| 210   | 401802.17     | 2198687.06 | Картометрический<br>метод                              | 5.0   | Закрепление<br>отсутствует  |
| 211   | 401797.48     | 2198696.04 | Картометрический<br>метод                              | 5.0   | Закрепление<br>отсутствует  |
| 212   | 401793.57     | 2198702.69 | Картометрический<br>метод                              | 5.0   | Закрепление<br>отсутствует  |
| 213   | 401790.84     | 2198704.64 | Картометрический<br>метод                              | 5.0   | Закрепление<br>отсутствует  |
| 214   | 401793.18     | 2198708.93 | Картометрический<br>метод                              | 5.0   | Закрепление<br>отсутствует  |
| 215   | 401794.36     | 2198719.48 | Картометрический<br>метод                              | 5.0   | Закрепление<br>отсутствует  |
| 216   | 401788.11     | 2198724.95 | Картометрический<br>метод                              | 5.0   | Закрепление<br>отсутствует  |
| 217   | 401788.89     | 2198727.29 | Картометрический<br>метод                              | 5.0   | Закрепление<br>отсутствует  |
| 218   | 401779.12     | 2198728.07 | Картометрический<br>метод                              | 5.0   | Закрепление<br>отсутствует  |
| 219   | 401778.73     | 2198741.74 | Картометрический<br>метод                              | 5.0   | Закрепление<br>отсутствует  |
| 220   | 401774.44     | 2198747.99 | Картометрический<br>метод                              | 5.0   | Закрепление<br>отсутствует  |
| 221   | 401771.31     | 2198756.20 | Картометрический<br>метод                              | 5.0   | Закрепление<br>отсутствует  |
|   |               |            |  |   |   |



| 2. Сведения о характерных точках границ объекта |               |            |  |   |   |
|---|---------------|------------|--|---|---|
| Обозначение<br>характерных точек<br>границ      | Координаты, м |            | Метод<br>определения<br>координат<br>характерной точки | Средняя<br>квадратическая<br>погрешность<br>положения<br>характерной<br>точки (Mt), м | Описание<br>обозначения<br>точки на<br>местности (при<br>наличии) |
|   | X             | Y          |  |   |   |
| 1   | 2             | 3          | 4  | 5   | 6   |
| 222   | 401769.36     | 2198762.84 | Картометрический<br>метод                              | 5.0   | Закрепление<br>отсутствует  |
| 223   | 401763.11     | 2198769.09 | Картометрический<br>метод                              | 5.0   | Закрепление<br>отсутствует  |
| 224   | 401755.69     | 2198771.04 | Картометрический<br>метод                              | 5.0   | Закрепление<br>отсутствует  |
| 225   | 401749.05     | 2198773.77 | Картометрический<br>метод                              | 5.0   | Закрепление<br>отсутствует  |
| 226   | 401742.40     | 2198777.68 | Картометрический<br>метод                              | 5.0   | Закрепление<br>отсутствует  |
| 227   | 401738.50     | 2198786.66 | Картометрический<br>метод                              | 5.0   | Закрепление<br>отсутствует  |
| 228   | 401741.62     | 2198789.79 | Картометрический<br>метод                              | 5.0   | Закрепление<br>отсутствует  |
| 229   | 401742.80     | 2198794.08 | Картометрический<br>метод                              | 5.0   | Закрепление<br>отсутствует  |
| 230   | 401741.63     | 2198802.29 | Картометрический<br>метод                              | 5.0   | Закрепление<br>отсутствует  |
| 231   | 401742.41     | 2198807.75 | Картометрический<br>метод                              | 5.0   | Закрепление<br>отсутствует  |
| 232   | 401737.72     | 2198810.88 | Картометрический<br>метод                              | 5.0   | Закрепление<br>отсутствует  |
| 233   | 401730.30     | 2198814.01 | Картометрический<br>метод                              | 5.0   | Закрепление<br>отсутствует  |
| 234   | 401728.74     | 2198816.74 | Картометрический<br>метод                              | 5.0   | Закрепление<br>отсутствует  |
| 235   | 401729.91     | 2198822.21 | Картометрический<br>метод                              | 5.0   | Закрепление<br>отсутствует  |
| 236   | 401726.39     | 2198824.94 | Картометрический<br>метод                              | 5.0   | Закрепление<br>отсутствует  |
| 237   | 401717.80     | 2198827.68 | Картометрический<br>метод                              | 5.0   | Закрепление<br>отсутствует  |
| 238   | 401711.16     | 2198835.10 | Картометрический<br>метод                              | 5.0   | Закрепление<br>отсутствует  |
| 239   | 401718.97     | 2198840.96 | Картометрический<br>метод                              | 5.0   | Закрепление<br>отсутствует  |
| 240   | 401723.28     | 2198843.83 | Картометрический<br>метод                              | 5.0   | Закрепление<br>отсутствует  |
| 241   | 401653.92     | 2198952.27 | Картометрический<br>метод                              | 5.0   | Закрепление<br>отсутствует  |
| 242   | 401670.73     | 2198962.58 | Картометрический<br>метод                              | 5.0   | Закрепление<br>отсутствует  |
| 71  | 401658.13     | 2198958.83 | Картометрический<br>метод                              | 5.0   | Закрепление<br>отсутствует  |
| 243   | 405164.07     | 2190199.90 | Картометрический<br>метод                              | 5.0   | Закрепление<br>отсутствует  |
| 244   | 405159.33     | 2190172.22 | Картометрический<br>метод                              | 5.0   | Закрепление<br>отсутствует  |
| 245   | 405155.26     | 2190148.41 | Картометрический<br>метод                              | 5.0   | Закрепление<br>отсутствует  |
|   |               |            |  |   |   |



| 2. Сведения о характерных точках границ объекта |               |            |  |   |   |
|---|---------------|------------|--|---|---|
| Обозначение<br>характерных точек<br>границ      | Координаты, м |            | Метод<br>определения<br>координат<br>характерной точки | Средняя<br>квадратическая<br>погрешность<br>положения<br>характерной<br>точки (Mt), м | Описание<br>обозначения<br>точки на<br>местности (при<br>наличии) |
|   | X             | Y          |  |   |   |
| 1   | 2             | 3          | 4  | 5   | 6   |
| 246   | 405148.51     | 2190108.93 | Картометрический<br>метод                              | 5.0   | Закрепление<br>отсутствует  |
| 247   | 405144.00     | 2190082.57 | Картометрический<br>метод                              | 5.0   | Закрепление<br>отсутствует  |
| 248   | 405139.48     | 2190056.20 | Картометрический<br>метод                              | 5.0   | Закрепление<br>отсутствует  |
| 249   | 405134.97     | 2190029.81 | Картометрический<br>метод                              | 5.0   | Закрепление<br>отсутствует  |
| 250   | 405130.45     | 2190003.40 | Картометрический<br>метод                              | 5.0   | Закрепление<br>отсутствует  |
| 251   | 405125.93     | 2189976.96 | Картометрический<br>метод                              | 5.0   | Закрепление<br>отсутствует  |
| 252   | 405121.40     | 2189950.51 | Картометрический<br>метод                              | 5.0   | Закрепление<br>отсутствует  |
| 253   | 405116.87     | 2189924.04 | Картометрический<br>метод                              | 5.0   | Закрепление<br>отсутствует  |
| 254   | 405115.95     | 2189918.65 | Картометрический<br>метод                              | 5.0   | Закрепление<br>отсутствует  |
| 255   | 405110.40     | 2189887.42 | Картометрический<br>метод                              | 5.0   | Закрепление<br>отсутствует  |
| 256   | 405108.30     | 2189875.60 | Картометрический<br>метод                              | 5.0   | Закрепление<br>отсутствует  |
| 257   | 405101.63     | 2189838.06 | Картометрический<br>метод                              | 5.0   | Закрепление<br>отсутствует  |
| 258   | 405095.86     | 2189805.58 | Картометрический<br>метод                              | 5.0   | Закрепление<br>отсутствует  |
| 259   | 405090.11     | 2189773.22 | Картометрический<br>метод                              | 5.0   | Закрепление<br>отсутствует  |
| 260   | 405085.55     | 2189747.53 | Картометрический<br>метод                              | 5.0   | Закрепление<br>отсутствует  |
| 261   | 405081.00     | 2189721.95 | Картометрический<br>метод                              | 5.0   | Закрепление<br>отсутствует  |
| 262   | 405076.48     | 2189696.50 | Картометрический<br>метод                              | 5.0   | Закрепление<br>отсутствует  |
| 263   | 405071.98     | 2189671.17 | Картометрический<br>метод                              | 5.0   | Закрепление<br>отсутствует  |
| 264   | 405067.50     | 2189645.95 | Картометрический<br>метод                              | 5.0   | Закрепление<br>отсутствует  |
| 265   | 405063.04     | 2189620.84 | Картометрический<br>метод                              | 5.0   | Закрепление<br>отсутствует  |
| 266   | 405058.60     | 2189595.85 | Картометрический<br>метод                              | 5.0   | Закрепление<br>отсутствует  |
| 267   | 405054.18     | 2189570.97 | Картометрический<br>метод                              | 5.0   | Закрепление<br>отсутствует  |
| 268   | 405049.85     | 2189546.17 | Картометрический<br>метод                              | 5.0   | Закрепление<br>отсутствует  |
| 269   | 405045.70     | 2189521.30 | Картометрический<br>метод                              | 5.0   | Закрепление<br>отсутствует  |
| 270   | 405041.52     | 2189496.34 | Картометрический<br>метод                              | 5.0   | Закрепление<br>отсутствует  |
|   |               |            |  |   |   |



| 2. Сведения о характерных точках границ объекта |               |            |  |   |   |
|---|---------------|------------|--|---|---|
| Обозначение<br>характерных точек<br>границ      | Координаты, м |            | Метод<br>определения<br>координат<br>характерной точки | Средняя<br>квадратическая<br>погрешность<br>положения<br>характерной<br>точки (Mt), м | Описание<br>обозначения<br>точки на<br>местности (при<br>наличии) |
|   | X             | Y          |  |   |   |
| 1   | 2             | 3          | 4  | 5   | 6   |
| 271   | 405037.33     | 2189471.27 | Картометрический<br>метод                              | 5.0   | Закрепление<br>отсутствует  |
| 272   | 405033.13     | 2189446.12 | Картометрический<br>метод                              | 5.0   | Закрепление<br>отсутствует  |
| 273   | 405028.91     | 2189420.87 | Картометрический<br>метод                              | 5.0   | Закрепление<br>отсутствует  |
| 274   | 405025.59     | 2189401.04 | Картометрический<br>метод                              | 5.0   | Закрепление<br>отсутствует  |
| 275   | 405023.35     | 2189387.63 | Картометрический<br>метод                              | 5.0   | Закрепление<br>отсутствует  |
| 276   | 405004.89     | 2189277.22 | Картометрический<br>метод                              | 5.0   | Закрепление<br>отсутствует  |
| 277   | 404996.97     | 2189229.85 | Картометрический<br>метод                              | 5.0   | Закрепление<br>отсутствует  |
| 278   | 404996.39     | 2189226.38 | Картометрический<br>метод                              | 5.0   | Закрепление<br>отсутствует  |
| 279   | 404983.91     | 2189151.72 | Картометрический<br>метод                              | 5.0   | Закрепление<br>отсутствует  |
| 280   | 405169.69     | 2189009.63 | Картометрический<br>метод                              | 5.0   | Закрепление<br>отсутствует  |
| 281   | 405186.00     | 2188997.17 | Картометрический<br>метод                              | 5.0   | Закрепление<br>отсутствует  |
| 282   | 405194.89     | 2188990.38 | Картометрический<br>метод                              | 5.0   | Закрепление<br>отсутствует  |
| 283   | 405318.50     | 2189156.07 | Картометрический<br>метод                              | 5.0   | Закрепление<br>отсутствует  |
| 284   | 405435.93     | 2189138.64 | Картометрический<br>метод                              | 5.0   | Закрепление<br>отсутствует  |
| 285   | 405437.82     | 2189154.69 | Картометрический<br>метод                              | 5.0   | Закрепление<br>отсутствует  |
| 286   | 405369.35     | 2189167.24 | Картометрический<br>метод                              | 5.0   | Закрепление<br>отсутствует  |
| 287   | 405312.25     | 2189176.35 | Картометрический<br>метод                              | 5.0   | Закрепление<br>отсутствует  |
| 288   | 405275.47     | 2189131.60 | Картометрический<br>метод                              | 5.0   | Закрепление<br>отсутствует  |
| 289   | 405230.99     | 2189061.32 | Картометрический<br>метод                              | 5.0   | Закрепление<br>отсутствует  |
| 290   | 405225.29     | 2189090.45 | Картометрический<br>метод                              | 5.0   | Закрепление<br>отсутствует  |
| 291   | 405226.05     | 2189110.72 | Картометрический<br>метод                              | 5.0   | Закрепление<br>отсутствует  |
| 292   | 405233.20     | 2189131.68 | Картометрический<br>метод                              | 5.0   | Закрепление<br>отсутствует  |
| 293   | 405237.43     | 2189144.08 | Картометрический<br>метод                              | 5.0   | Закрепление<br>отсутствует  |
| 294   | 405241.59     | 2189171.26 | Картометрический<br>метод                              | 5.0   | Закрепление<br>отсутствует  |
| 295   | 405240.63     | 2189180.41 | Картометрический<br>метод                              | 5.0   | Закрепление<br>отсутствует  |
|   |               |            |  |   |   |



| 2. Сведения о характерных точках границ объекта |               |            |  |   |   |
|---|---------------|------------|--|---|---|
| Обозначение<br>характерных точек<br>границ      | Координаты, м |            | Метод<br>определения<br>координат<br>характерной точки | Средняя<br>квадратическая<br>погрешность<br>положения<br>характерной<br>точки (Mt), м | Описание<br>обозначения<br>точки на<br>местности (при<br>наличии) |
|   | X             | Y          |  |   |   |
| 1   | 2             | 3          | 4  | 5   | 6   |
| 296   | 405239.15     | 2189194.44 | Картометрический<br>метод                              | 5.0   | Закрепление<br>отсутствует  |
| 297   | 405233.70     | 2189218.32 | Картометрический<br>метод                              | 5.0   | Закрепление<br>отсутствует  |
| 298   | 405234.18     | 2189240.55 | Картометрический<br>метод                              | 5.0   | Закрепление<br>отсутствует  |
| 299   | 405234.23     | 2189243.11 | Картометрический<br>метод                              | 5.0   | Закрепление<br>отсутствует  |
| 300   | 405236.94     | 2189276.08 | Картометрический<br>метод                              | 5.0   | Закрепление<br>отсутствует  |
| 301   | 405237.62     | 2189282.36 | Картометрический<br>метод                              | 5.0   | Закрепление<br>отсутствует  |
| 302   | 405240.79     | 2189311.63 | Картометрический<br>метод                              | 5.0   | Закрепление<br>отсутствует  |
| 303   | 405241.44     | 2189317.62 | Картометрический<br>метод                              | 5.0   | Закрепление<br>отсутствует  |
| 304   | 405243.74     | 2189340.77 | Картометрический<br>метод                              | 5.0   | Закрепление<br>отсутствует  |
| 305   | 405245.94     | 2189362.83 | Картометрический<br>метод                              | 5.0   | Закрепление<br>отсутствует  |
| 306   | 405247.06     | 2189369.82 | Картометрический<br>метод                              | 5.0   | Закрепление<br>отсутствует  |
| 307   | 405251.02     | 2189394.66 | Картометрический<br>метод                              | 5.0   | Закрепление<br>отсутствует  |
| 308   | 405252.56     | 2189404.32 | Картометрический<br>метод                              | 5.0   | Закрепление<br>отсутствует  |
| 309   | 405252.98     | 2189419.01 | Картометрический<br>метод                              | 5.0   | Закрепление<br>отсутствует  |
| 310   | 405253.72     | 2189444.68 | Картометрический<br>метод                              | 5.0   | Закрепление<br>отсутствует  |
| 311   | 405253.79     | 2189447.16 | Картометрический<br>метод                              | 5.0   | Закрепление<br>отсутствует  |
| 312   | 405255.75     | 2189471.34 | Картометрический<br>метод                              | 5.0   | Закрепление<br>отсутствует  |
| 313   | 405257.94     | 2189498.44 | Картометрический<br>метод                              | 5.0   | Закрепление<br>отсутствует  |
| 314   | 405257.99     | 2189499.07 | Картометрический<br>метод                              | 5.0   | Закрепление<br>отсутствует  |
| 315   | 405261.36     | 2189525.33 | Картометрический<br>метод                              | 5.0   | Закрепление<br>отсутствует  |
| 316   | 405264.30     | 2189548.28 | Картометрический<br>метод                              | 5.0   | Закрепление<br>отсутствует  |
| 317   | 405264.69     | 2189551.56 | Картометрический<br>метод                              | 5.0   | Закрепление<br>отсутствует  |
| 318   | 405267.72     | 2189577.34 | Картометрический<br>метод                              | 5.0   | Закрепление<br>отсутствует  |
| 319   | 405270.70     | 2189602.74 | Картометрический<br>метод                              | 5.0   | Закрепление<br>отсутствует  |
| 320   | 405273.58     | 2189627.19 | Картометрический<br>метод                              | 5.0   | Закрепление<br>отсутствует  |
|   |               |            |  |   |   |



| 2. Сведения о характерных точках границ объекта |               |            |  |   |   |
|---|---------------|------------|--|---|---|
| Обозначение<br>характерных точек<br>границ      | Координаты, м |            | Метод<br>определения<br>координат<br>характерной точки | Средняя<br>квадратическая<br>погрешность<br>положения<br>характерной<br>точки (Mt), м | Описание<br>обозначения<br>точки на<br>местности (при<br>наличии) |
|   | X             | Y          |  |   |   |
| 1   | 2             | 3          | 4  | 5   | 6   |
| 321   | 405273.63     | 2189627.80 | Картометрический<br>метод                              | 5.0   | Закрепление<br>отсутствует  |
| 322   | 405275.66     | 2189652.97 | Картометрический<br>метод                              | 5.0   | Закрепление<br>отсутствует  |
| 323   | 405277.21     | 2189672.25 | Картометрический<br>метод                              | 5.0   | Закрепление<br>отсутствует  |
| 324   | 405277.78     | 2189678.53 | Картометрический<br>метод                              | 5.0   | Закрепление<br>отсутствует  |
| 325   | 405280.11     | 2189704.34 | Картометрический<br>метод                              | 5.0   | Закрепление<br>отсутствует  |
| 326   | 405282.46     | 2189730.36 | Картометрический<br>метод                              | 5.0   | Закрепление<br>отсутствует  |
| 327   | 405284.36     | 2189751.47 | Картометрический<br>метод                              | 5.0   | Закрепление<br>отсутствует  |
| 328   | 405284.93     | 2189756.58 | Картометрический<br>метод                              | 5.0   | Закрепление<br>отсутствует  |
| 329   | 405287.84     | 2189782.66 | Картометрический<br>метод                              | 5.0   | Закрепление<br>отсутствует  |
| 330   | 405291.16     | 2189812.48 | Картометрический<br>метод                              | 5.0   | Закрепление<br>отсутствует  |
| 331   | 405293.98     | 2189837.73 | Картометрический<br>метод                              | 5.0   | Закрепление<br>отсутствует  |
| 332   | 405300.00     | 2189912.09 | Картометрический<br>метод                              | 5.0   | Закрепление<br>отсутствует  |
| 333   | 405301.02     | 2189924.61 | Картометрический<br>метод                              | 5.0   | Закрепление<br>отсутствует  |
| 334   | 405304.60     | 2189954.91 | Картометрический<br>метод                              | 5.0   | Закрепление<br>отсутствует  |
| 335   | 405307.90     | 2189982.84 | Картометрический<br>метод                              | 5.0   | Закрепление<br>отсутствует  |
| 336   | 405309.56     | 2189996.84 | Картометрический<br>метод                              | 5.0   | Закрепление<br>отсутствует  |
| 337   | 405310.50     | 2190010.51 | Картометрический<br>метод                              | 5.0   | Закрепление<br>отсутствует  |
| 338   | 405312.46     | 2190038.94 | Картометрический<br>метод                              | 5.0   | Закрепление<br>отсутствует  |
| 339   | 405314.18     | 2190063.99 | Картометрический<br>метод                              | 5.0   | Закрепление<br>отсутствует  |
| 340   | 405315.00     | 2190068.21 | Картометрический<br>метод                              | 5.0   | Закрепление<br>отсутствует  |
| 341   | 405318.78     | 2190087.54 | Картометрический<br>метод                              | 5.0   | Закрепление<br>отсутствует  |
| 342   | 405319.84     | 2190095.95 | Картометрический<br>метод                              | 5.0   | Закрепление<br>отсутствует  |
| 343   | 405323.23     | 2190122.69 | Картометрический<br>метод                              | 5.0   | Закрепление<br>отсутствует  |
| 344   | 405326.95     | 2190152.03 | Картометрический<br>метод                              | 5.0   | Закрепление<br>отсутствует  |
| 345   | 405331.00     | 2190183.97 | Картометрический<br>метод                              | 5.0   | Закрепление<br>отсутствует  |
|   |               |            |  |   |   |



| 2. Сведения о характерных точках границ объекта |               |            |  |   |   |
|---|---------------|------------|--|---|---|
| Обозначение<br>характерных точек<br>границ      | Координаты, м |            | Метод<br>определения<br>координат<br>характерной точки | Средняя<br>квадратическая<br>погрешность<br>положения<br>характерной<br>точки (Mt), м | Описание<br>обозначения<br>точки на<br>местности (при<br>наличии) |
|   | X             | Y          |  |   |   |
| 1   | 2             | 3          | 4  | 5   | 6   |
| 346   | 405333.89     | 2190206.75 | Картометрический<br>метод                              | 5.0   | Закрепление<br>отсутствует  |
| 347   | 405335.13     | 2190216.50 | Картометрический<br>метод                              | 5.0   | Закрепление<br>отсутствует  |
| 348   | 405168.92     | 2190233.43 | Картометрический<br>метод                              | 5.0   | Закрепление<br>отсутствует  |
| 243   | 405164.07     | 2190199.90 | Картометрический<br>метод                              | 5.0   | Закрепление<br>отсутствует  |
| 349   | 404183.57     | 2196410.39 | Картометрический<br>метод                              | 5.0   | Закрепление<br>отсутствует  |
| 350   | 404181.93     | 2196409.40 | Картометрический<br>метод                              | 5.0   | Закрепление<br>отсутствует  |
| 351   | 404137.64     | 2196382.69 | Картометрический<br>метод                              | 5.0   | Закрепление<br>отсутствует  |
| 352   | 404075.04     | 2196325.33 | Картометрический<br>метод                              | 5.0   | Закрепление<br>отсутствует  |
| 353   | 403855.15     | 2196127.82 | Картометрический<br>метод                              | 5.0   | Закрепление<br>отсутствует  |
| 354   | 403863.41     | 2196119.03 | Картометрический<br>метод                              | 5.0   | Закрепление<br>отсутствует  |
| 355   | 403952.26     | 2196024.57 | Картометрический<br>метод                              | 5.0   | Закрепление<br>отсутствует  |
| 356   | 403806.61     | 2195887.64 | Картометрический<br>метод                              | 5.0   | Закрепление<br>отсутствует  |
| 357   | 403805.36     | 2195886.46 | Картометрический<br>метод                              | 5.0   | Закрепление<br>отсутствует  |
| 358   | 403813.24     | 2195878.37 | Картометрический<br>метод                              | 5.0   | Закрепление<br>отсутствует  |
| 359   | 403973.92     | 2195713.52 | Картометрический<br>метод                              | 5.0   | Закрепление<br>отсутствует  |
| 360   | 403987.96     | 2195699.12 | Картометрический<br>метод                              | 5.0   | Закрепление<br>отсутствует  |
| 361   | 404124.03     | 2195833.34 | Картометрический<br>метод                              | 5.0   | Закрепление<br>отсутствует  |
| 362   | 404132.58     | 2195841.78 | Картометрический<br>метод                              | 5.0   | Закрепление<br>отсутствует  |
| 363   | 404206.23     | 2195914.45 | Картометрический<br>метод                              | 5.0   | Закрепление<br>отсутствует  |
| 364   | 404142.83     | 2195968.86 | Картометрический<br>метод                              | 5.0   | Закрепление<br>отсутствует  |
| 365   | 404382.47     | 2196186.15 | Картометрический<br>метод                              | 5.0   | Закрепление<br>отсутствует  |
| 366   | 404408.96     | 2196210.03 | Картометрический<br>метод                              | 5.0   | Закрепление<br>отсутствует  |
| 367   | 404413.72     | 2196221.78 | Картометрический<br>метод                              | 5.0   | Закрепление<br>отсутствует  |
| 368   | 404401.50     | 2196240.63 | Картометрический<br>метод                              | 5.0   | Закрепление<br>отсутствует  |
| 369   | 404399.49     | 2196241.78 | Картометрический<br>метод                              | 5.0   | Закрепление<br>отсутствует  |
|   |               |            |  |   |   |



| 2. Сведения о характерных точках границ объекта |               |            |  |   |   |
|---|---------------|------------|--|---|---|
| Обозначение<br>характерных точек<br>границ      | Координаты, м |            | Метод<br>определения<br>координат<br>характерной точки | Средняя<br>квадратическая<br>погрешность<br>положения<br>характерной<br>точки (Mt), м | Описание<br>обозначения<br>точки на<br>местности (при<br>наличии) |
|   | X             | Y          |  |   |   |
| 1   | 2             | 3          | 4  | 5   | 6   |
| 370   | 404372.64     | 2196257.44 | Картометрический<br>метод                              | 5.0   | Закрепление<br>отсутствует  |
| 371   | 404372.31     | 2196257.68 | Картометрический<br>метод                              | 5.0   | Закрепление<br>отсутствует  |
| 372   | 404347.07     | 2196275.34 | Картометрический<br>метод                              | 5.0   | Закрепление<br>отсутствует  |
| 373   | 404336.21     | 2196282.94 | Картометрический<br>метод                              | 5.0   | Закрепление<br>отсутствует  |
| 374   | 404312.33     | 2196304.62 | Картометрический<br>метод                              | 5.0   | Закрепление<br>отсутствует  |
| 375   | 404296.02     | 2196319.41 | Картометрический<br>метод                              | 5.0   | Закрепление<br>отсутствует  |
| 376   | 404286.45     | 2196340.26 | Картометрический<br>метод                              | 5.0   | Закрепление<br>отсутствует  |
| 377   | 404272.19     | 2196369.37 | Картометрический<br>метод                              | 5.0   | Закрепление<br>отсутствует  |
| 378   | 404258.71     | 2196397.58 | Картометрический<br>метод                              | 5.0   | Закрепление<br>отсутствует  |
| 379   | 404252.35     | 2196410.89 | Картометрический<br>метод                              | 5.0   | Закрепление<br>отсутствует  |
| 380   | 404250.56     | 2196414.69 | Картометрический<br>метод                              | 5.0   | Закрепление<br>отсутствует  |
| 381   | 404238.15     | 2196419.47 | Картометрический<br>метод                              | 5.0   | Закрепление<br>отсутствует  |
| 382   | 404218.70     | 2196427.02 | Картометрический<br>метод                              | 5.0   | Закрепление<br>отсутствует  |
| 349   | 404183.57     | 2196410.39 | Картометрический<br>метод                              | 5.0   | Закрепление<br>отсутствует  |
| 383   | 401807.44     | 2196165.41 | Картометрический<br>метод                              | 5.0   | Закрепление<br>отсутствует  |
| 384   | 401763.58     | 2196173.02 | Картометрический<br>метод                              | 5.0   | Закрепление<br>отсутствует  |
| 385   | 401746.47     | 2196162.71 | Картометрический<br>метод                              | 5.0   | Закрепление<br>отсутствует  |
| 386   | 401733.51     | 2196151.91 | Картометрический<br>метод                              | 5.0   | Закрепление<br>отсутствует  |
| 387   | 401716.56     | 2196133.57 | Картометрический<br>метод                              | 5.0   | Закрепление<br>отсутствует  |
| 388   | 401702.52     | 2196114.58 | Картометрический<br>метод                              | 5.0   | Закрепление<br>отсутствует  |
| 389   | 401678.65     | 2196088.90 | Картометрический<br>метод                              | 5.0   | Закрепление<br>отсутствует  |
| 390   | 401633.20     | 2196051.21 | Картометрический<br>метод                              | 5.0   | Закрепление<br>отсутствует  |
| 391   | 401600.44     | 2196005.00 | Картометрический<br>метод                              | 5.0   | Закрепление<br>отсутствует  |
| 392   | 401582.09     | 2195982.87 | Картометрический<br>метод                              | 5.0   | Закрепление<br>отсутствует  |
| 393   | 401593.29     | 2195930.50 | Картометрический<br>метод                              | 5.0   | Закрепление<br>отсутствует  |
|   |               |            |  |   |   |



| 2. Сведения о характерных точках границ объекта |               |            |  |   |   |
|---|---------------|------------|--|---|---|
| Обозначение<br>характерных точек<br>границ      | Координаты, м |            | Метод<br>определения<br>координат<br>характерной точки | Средняя<br>квадратическая<br>погрешность<br>положения<br>характерной<br>точки (Mt), м | Описание<br>обозначения<br>точки на<br>местности (при<br>наличии) |
|   | X             | Y          |  |   |   |
| 1   | 2             | 3          | 4  | 5   | 6   |
| 394   | 401617.39     | 2195889.54 | Картометрический<br>метод                              | 5.0   | Закрепление<br>отсутствует  |
| 395   | 401593.29     | 2195861.35 | Картометрический<br>метод                              | 5.0   | Закрепление<br>отсутствует  |
| 396   | 401600.10     | 2195855.98 | Картометрический<br>метод                              | 5.0   | Закрепление<br>отсутствует  |
| 397   | 401598.29     | 2195853.87 | Картометрический<br>метод                              | 5.0   | Закрепление<br>отсутствует  |
| 398   | 401588.91     | 2195842.87 | Картометрический<br>метод                              | 5.0   | Закрепление<br>отсутствует  |
| 399   | 401581.45     | 2195834.14 | Картометрический<br>метод                              | 5.0   | Закрепление<br>отсутствует  |
| 400   | 401566.56     | 2195816.70 | Картометрический<br>метод                              | 5.0   | Закрепление<br>отсутствует  |
| 401   | 401577.48     | 2195818.14 | Картометрический<br>метод                              | 5.0   | Закрепление<br>отсутствует  |
| 402   | 401708.50     | 2195791.41 | Картометрический<br>метод                              | 5.0   | Закрепление<br>отсутствует  |
| 403   | 401710.13     | 2195791.08 | Картометрический<br>метод                              | 5.0   | Закрепление<br>отсутствует  |
| 404   | 401713.98     | 2195841.24 | Картометрический<br>метод                              | 5.0   | Закрепление<br>отсутствует  |
| 405   | 401743.01     | 2195873.97 | Картометрический<br>метод                              | 5.0   | Закрепление<br>отсутствует  |
| 406   | 401748.61     | 2195872.83 | Картометрический<br>метод                              | 5.0   | Закрепление<br>отсутствует  |
| 407   | 401768.67     | 2195890.77 | Картометрический<br>метод                              | 5.0   | Закрепление<br>отсутствует  |
| 408   | 401859.99     | 2195879.31 | Картометрический<br>метод                              | 5.0   | Закрепление<br>отсутствует  |
| 409   | 401858.18     | 2195850.15 | Картометрический<br>метод                              | 5.0   | Закрепление<br>отсутствует  |
| 410   | 401859.84     | 2195849.76 | Картометрический<br>метод                              | 5.0   | Закрепление<br>отсутствует  |
| 411   | 401878.94     | 2195845.17 | Картометрический<br>метод                              | 5.0   | Закрепление<br>отсутствует  |
| 412   | 401896.49     | 2195838.75 | Картометрический<br>метод                              | 5.0   | Закрепление<br>отсутствует  |
| 413   | 401908.79     | 2195830.56 | Картометрический<br>метод                              | 5.0   | Закрепление<br>отсутствует  |
| 414   | 401927.04     | 2195810.75 | Картометрический<br>метод                              | 5.0   | Закрепление<br>отсутствует  |
| 415   | 401930.88     | 2195814.89 | Картометрический<br>метод                              | 5.0   | Закрепление<br>отсутствует  |
| 416   | 401936.54     | 2195811.91 | Картометрический<br>метод                              | 5.0   | Закрепление<br>отсутствует  |
| 417   | 401947.97     | 2195818.26 | Картометрический<br>метод                              | 5.0   | Закрепление<br>отсутствует  |
| 418   | 401961.44     | 2195829.69 | Картометрический<br>метод                              | 5.0   | Закрепление<br>отсутствует  |
|   |               |            |  |   |   |



| 2. Сведения о характерных точках границ объекта |               |            |  |   |   |
|---|---------------|------------|--|---|---|
| Обозначение<br>характерных точек<br>границ      | Координаты, м |            | Метод<br>определения<br>координат<br>характерной точки | Средняя<br>квадратическая<br>погрешность<br>положения<br>характерной<br>точки (Mt), м | Описание<br>обозначения<br>точки на<br>местности (при<br>наличии) |
|   | X             | Y          |  |   |   |
| 1   | 2             | 3          | 4  | 5   | 6   |
| 419   | 401979.86     | 2195830.56 | Картометрический<br>метод                              | 5.0   | Закрепление<br>отсутствует  |
| 420   | 402007.94     | 2195810.97 | Картометрический<br>метод                              | 5.0   | Закрепление<br>отсутствует  |
| 421   | 401997.41     | 2195792.52 | Картометрический<br>метод                              | 5.0   | Закрепление<br>отсутствует  |
| 422   | 401996.54     | 2195779.08 | Картометрический<br>метод                              | 5.0   | Закрепление<br>отсутствует  |
| 423   | 402006.76     | 2195772.06 | Картометрический<br>метод                              | 5.0   | Закрепление<br>отсутствует  |
| 424   | 402016.13     | 2195765.61 | Картометрический<br>метод                              | 5.0   | Закрепление<br>отсутствует  |
| 425   | 402039.82     | 2195764.44 | Картометрический<br>метод                              | 5.0   | Закрепление<br>отсутствует  |
| 426   | 402060.81     | 2195754.90 | Картометрический<br>метод                              | 5.0   | Закрепление<br>отсутствует  |
| 427   | 402064.38     | 2195732.82 | Картометрический<br>метод                              | 5.0   | Закрепление<br>отсутствует  |
| 428   | 402064.68     | 2195716.20 | Картометрический<br>метод                              | 5.0   | Закрепление<br>отсутствует  |
| 429   | 402043.91     | 2195711.79 | Картометрический<br>метод                              | 5.0   | Закрепление<br>отсутствует  |
| 430   | 402039.23     | 2195716.39 | Картометрический<br>метод                              | 5.0   | Закрепление<br>отсутствует  |
| 431   | 402043.26     | 2195703.73 | Картометрический<br>метод                              | 5.0   | Закрепление<br>отсутствует  |
| 432   | 402012.83     | 2195685.88 | Картометрический<br>метод                              | 5.0   | Закрепление<br>отсутствует  |
| 433   | 401998.77     | 2195710.20 | Картометрический<br>метод                              | 5.0   | Закрепление<br>отсутствует  |
| 434   | 401988.15     | 2195713.77 | Картометрический<br>метод                              | 5.0   | Закрепление<br>отсутствует  |
| 435   | 401986.29     | 2195711.79 | Картометрический<br>метод                              | 5.0   | Закрепление<br>отсутствует  |
| 436   | 401974.88     | 2195709.75 | Картометрический<br>метод                              | 5.0   | Закрепление<br>отсутствует  |
| 437   | 401973.19     | 2195710.28 | Картометрический<br>метод                              | 5.0   | Закрепление<br>отсутствует  |
| 438   | 401952.14     | 2195691.36 | Картометрический<br>метод                              | 5.0   | Закрепление<br>отсутствует  |
| 439   | 401905.79     | 2195696.39 | Картометрический<br>метод                              | 5.0   | Закрепление<br>отсутствует  |
| 440   | 401894.44     | 2195688.12 | Картометрический<br>метод                              | 5.0   | Закрепление<br>отсутствует  |
| 441   | 401886.81     | 2195684.72 | Картометрический<br>метод                              | 5.0   | Закрепление<br>отсутствует  |
| 442   | 401843.35     | 2195649.56 | Картометрический<br>метод                              | 5.0   | Закрепление<br>отсутствует  |
| 443   | 401832.93     | 2195629.74 | Картометрический<br>метод                              | 5.0   | Закрепление<br>отсутствует  |
|   |               |            |  |   |   |



| 2. Сведения о характерных точках границ объекта |               |            |  |   |   |
|---|---------------|------------|--|---|---|
| Обозначение<br>характерных точек<br>границ      | Координаты, м |            | Метод<br>определения<br>координат<br>характерной точки | Средняя<br>квадратическая<br>погрешность<br>положения<br>характерной<br>точки (Mt), м | Описание<br>обозначения<br>точки на<br>местности (при<br>наличии) |
|   | X             | Y          |  |   |   |
| 1   | 2             | 3          | 4  | 5   | 6   |
| 444   | 401856.12     | 2195600.34 | Картометрический<br>метод                              | 5.0   | Закрепление<br>отсутствует  |
| 445   | 401886.74     | 2195597.25 | Картометрический<br>метод                              | 5.0   | Закрепление<br>отсутствует  |
| 446   | 401917.04     | 2195632.27 | Картометрический<br>метод                              | 5.0   | Закрепление<br>отсутствует  |
| 447   | 401916.67     | 2195642.09 | Картометрический<br>метод                              | 5.0   | Закрепление<br>отсутствует  |
| 448   | 401924.20     | 2195644.50 | Картометрический<br>метод                              | 5.0   | Закрепление<br>отсутствует  |
| 449   | 401938.20     | 2195675.28 | Картометрический<br>метод                              | 5.0   | Закрепление<br>отсутствует  |
| 450   | 401965.25     | 2195657.16 | Картометрический<br>метод                              | 5.0   | Закрепление<br>отсутствует  |
| 451   | 401965.51     | 2195648.91 | Картометрический<br>метод                              | 5.0   | Закрепление<br>отсутствует  |
| 452   | 401975.76     | 2195634.57 | Картометрический<br>метод                              | 5.0   | Закрепление<br>отсутствует  |
| 453   | 401984.46     | 2195633.31 | Картометрический<br>метод                              | 5.0   | Закрепление<br>отсутствует  |
| 454   | 401984.82     | 2195622.63 | Картометрический<br>метод                              | 5.0   | Закрепление<br>отсутствует  |
| 455   | 401983.06     | 2195604.75 | Картометрический<br>метод                              | 5.0   | Закрепление<br>отсутствует  |
| 456   | 401955.29     | 2195572.56 | Картометрический<br>метод                              | 5.0   | Закрепление<br>отсутствует  |
| 457   | 401952.82     | 2195568.00 | Картометрический<br>метод                              | 5.0   | Закрепление<br>отсутствует  |
| 458   | 401939.77     | 2195543.61 | Картометрический<br>метод                              | 5.0   | Закрепление<br>отсутствует  |
| 459   | 401943.66     | 2195522.49 | Картометрический<br>метод                              | 5.0   | Закрепление<br>отсутствует  |
| 460   | 401943.90     | 2195521.20 | Картометрический<br>метод                              | 5.0   | Закрепление<br>отсутствует  |
| 461   | 401956.04     | 2195522.88 | Картометрический<br>метод                              | 5.0   | Закрепление<br>отсутствует  |
| 462   | 401974.44     | 2195541.28 | Картометрический<br>метод                              | 5.0   | Закрепление<br>отсутствует  |
| 463   | 402026.36     | 2195611.88 | Картометрический<br>метод                              | 5.0   | Закрепление<br>отсутствует  |
| 464   | 402057.77     | 2195643.62 | Картометрический<br>метод                              | 5.0   | Закрепление<br>отсутствует  |
| 465   | 402069.82     | 2195651.75 | Картометрический<br>метод                              | 5.0   | Закрепление<br>отсутствует  |
| 466   | 402079.13     | 2195661.06 | Картометрический<br>метод                              | 5.0   | Закрепление<br>отсутствует  |
| 467   | 402094.81     | 2195668.61 | Картометрический<br>метод                              | 5.0   | Закрепление<br>отсутствует  |
| 468   | 402116.56     | 2195683.29 | Картометрический<br>метод                              | 5.0   | Закрепление<br>отсутствует  |
|   |               |            |  |   |   |



| 2. Сведения о характерных точках границ объекта |               |            |  |   |   |
|---|---------------|------------|--|---|---|
| Обозначение<br>характерных точек<br>границ      | Координаты, м |            | Метод<br>определения<br>координат<br>характерной точки | Средняя<br>квадратическая<br>погрешность<br>положения<br>характерной<br>точки (Mt), м | Описание<br>обозначения<br>точки на<br>местности (при<br>наличии) |
|   | X             | Y          |  |   |   |
| 1   | 2             | 3          | 4  | 5   | 6   |
| 469   | 402204.37     | 2195738.01 | Картометрический<br>метод                              | 5.0   | Закрепление<br>отсутствует  |
| 470   | 402209.12     | 2195750.02 | Картометрический<br>метод                              | 5.0   | Закрепление<br>отсутствует  |
| 471   | 402138.10     | 2195820.81 | Картометрический<br>метод                              | 5.0   | Закрепление<br>отсутствует  |
| 472   | 402171.57     | 2195877.70 | Картометрический<br>метод                              | 5.0   | Закрепление<br>отсутствует  |
| 473   | 402171.02     | 2195918.25 | Картометрический<br>метод                              | 5.0   | Закрепление<br>отсутствует  |
| 474   | 402181.58     | 2195965.85 | Картометрический<br>метод                              | 5.0   | Закрепление<br>отсутствует  |
| 475   | 402161.27     | 2195996.42 | Картометрический<br>метод                              | 5.0   | Закрепление<br>отсутствует  |
| 476   | 402158.79     | 2195997.14 | Картометрический<br>метод                              | 5.0   | Закрепление<br>отсутствует  |
| 477   | 402149.36     | 2195982.59 | Картометрический<br>метод                              | 5.0   | Закрепление<br>отсутствует  |
| 478   | 402138.95     | 2195969.53 | Картометрический<br>метод                              | 5.0   | Закрепление<br>отсутствует  |
| 479   | 402121.28     | 2195965.65 | Картометрический<br>метод                              | 5.0   | Закрепление<br>отсутствует  |
| 480   | 402107.39     | 2195970.95 | Картометрический<br>метод                              | 5.0   | Закрепление<br>отсутствует  |
| 481   | 402097.80     | 2195980.87 | Картометрический<br>метод                              | 5.0   | Закрепление<br>отсутствует  |
| 482   | 402094.49     | 2195994.43 | Картометрический<br>метод                              | 5.0   | Закрепление<br>отсутствует  |
| 483   | 402096.61     | 2196003.61 | Картометрический<br>метод                              | 5.0   | Закрепление<br>отсутствует  |
| 484   | 402100.91     | 2196011.71 | Картометрический<br>метод                              | 5.0   | Закрепление<br>отсутствует  |
| 485   | 402108.05     | 2196017.58 | Картометрический<br>метод                              | 5.0   | Закрепление<br>отсутствует  |
| 486   | 402103.44     | 2196021.32 | Картометрический<br>метод                              | 5.0   | Закрепление<br>отсутствует  |
| 487   | 402091.94     | 2196016.74 | Картометрический<br>метод                              | 5.0   | Закрепление<br>отсутствует  |
| 488   | 402069.56     | 2196034.65 | Картометрический<br>метод                              | 5.0   | Закрепление<br>отсутствует  |
| 489   | 402071.52     | 2196038.66 | Картометрический<br>метод                              | 5.0   | Закрепление<br>отсутствует  |
| 490   | 401938.17     | 2196103.70 | Картометрический<br>метод                              | 5.0   | Закрепление<br>отсутствует  |
| 491   | 401875.74     | 2196137.32 | Картометрический<br>метод                              | 5.0   | Закрепление<br>отсутствует  |
| 492   | 401835.35     | 2196190.52 | Картометрический<br>метод                              | 5.0   | Закрепление<br>отсутствует  |
| 383   | 401807.44     | 2196165.41 | Картометрический<br>метод                              | 5.0   | Закрепление<br>отсутствует  |
|   |               |            |  |   |   |



| 2. Сведения о характерных точках границ объекта |               |            |  |   |   |
|---|---------------|------------|--|---|---|
| Обозначение<br>характерных точек<br>границ      | Координаты, м |            | Метод<br>определения<br>координат<br>характерной точки | Средняя<br>квадратическая<br>погрешность<br>положения<br>характерной<br>точки (Mt), м | Описание<br>обозначения<br>точки на<br>местности (при<br>наличии) |
|   | X             | Y          |  |   |   |
| 1   | 2             | 3          | 4  | 5   | 6   |
| 493   | 392833.27     | 2196486.85 | Картометрический<br>метод                              | 5.0   | Закрепление<br>отсутствует  |
| 494   | 392809.76     | 2196442.67 | Картометрический<br>метод                              | 5.0   | Закрепление<br>отсутствует  |
| 495   | 392768.11     | 2196364.38 | Картометрический<br>метод                              | 5.0   | Закрепление<br>отсутствует  |
| 496   | 392782.62     | 2196349.28 | Картометрический<br>метод                              | 5.0   | Закрепление<br>отсутствует  |
| 497   | 392809.10     | 2196321.83 | Картометрический<br>метод                              | 5.0   | Закрепление<br>отсутствует  |
| 498   | 392826.19     | 2196303.78 | Картометрический<br>метод                              | 5.0   | Закрепление<br>отсутствует  |
| 499   | 392831.31     | 2196294.99 | Картометрический<br>метод                              | 5.0   | Закрепление<br>отсутствует  |
| 500   | 392834.86     | 2196289.37 | Картометрический<br>метод                              | 5.0   | Закрепление<br>отсутствует  |
| 501   | 392845.85     | 2196277.36 | Картометрический<br>метод                              | 5.0   | Закрепление<br>отсутствует  |
| 502   | 392855.16     | 2196270.09 | Картометрический<br>метод                              | 5.0   | Закрепление<br>отсутствует  |
| 503   | 392861.17     | 2196261.87 | Картометрический<br>метод                              | 5.0   | Закрепление<br>отсутствует  |
| 504   | 392864.14     | 2196255.24 | Картометрический<br>метод                              | 5.0   | Закрепление<br>отсутствует  |
| 505   | 392873.77     | 2196223.82 | Картометрический<br>метод                              | 5.0   | Закрепление<br>отсутствует  |
| 506   | 392892.65     | 2196196.74 | Картометрический<br>метод                              | 5.0   | Закрепление<br>отсутствует  |
| 507   | 392907.27     | 2196187.35 | Картометрический<br>метод                              | 5.0   | Закрепление<br>отсутствует  |
| 508   | 392908.80     | 2196184.68 | Картометрический<br>метод                              | 5.0   | Закрепление<br>отсутствует  |
| 509   | 392935.12     | 2196171.86 | Картометрический<br>метод                              | 5.0   | Закрепление<br>отсутствует  |
| 510   | 392944.46     | 2196168.08 | Картометрический<br>метод                              | 5.0   | Закрепление<br>отсутствует  |
| 511   | 392967.36     | 2196169.31 | Картометрический<br>метод                              | 5.0   | Закрепление<br>отсутствует  |
| 512   | 393006.70     | 2196171.45 | Картометрический<br>метод                              | 5.0   | Закрепление<br>отсутствует  |
| 513   | 393010.70     | 2196200.51 | Картометрический<br>метод                              | 5.0   | Закрепление<br>отсутствует  |
| 514   | 393016.82     | 2196207.20 | Картометрический<br>метод                              | 5.0   | Закрепление<br>отсутствует  |
| 515   | 393030.24     | 2196210.71 | Картометрический<br>метод                              | 5.0   | Закрепление<br>отсутствует  |
| 516   | 393047.70     | 2196216.91 | Картометрический<br>метод                              | 5.0   | Закрепление<br>отсутствует  |
| 517   | 393054.47     | 2196221.59 | Картометрический<br>метод                              | 5.0   | Закрепление<br>отсутствует  |
|   |               |            |  |   |   |



| 2. Сведения о характерных точках границ объекта |               |            |  |   |   |
|---|---------------|------------|--|---|---|
| Обозначение<br>характерных точек<br>границ      | Координаты, м |            | Метод<br>определения<br>координат<br>характерной точки | Средняя<br>квадратическая<br>погрешность<br>положения<br>характерной<br>точки (Mt), м | Описание<br>обозначения<br>точки на<br>местности (при<br>наличии) |
|   | X             | Y          |  |   |   |
| 1   | 2             | 3          | 4  | 5   | 6   |
| 518   | 393092.55     | 2196219.56 | Картометрический<br>метод                              | 5.0   | Закрепление<br>отсутствует  |
| 519   | 393176.12     | 2196213.25 | Картометрический<br>метод                              | 5.0   | Закрепление<br>отсутствует  |
| 520   | 393178.14     | 2196211.75 | Картометрический<br>метод                              | 5.0   | Закрепление<br>отсутствует  |
| 521   | 393182.51     | 2196208.51 | Картометрический<br>метод                              | 5.0   | Закрепление<br>отсутствует  |
| 522   | 393180.88     | 2196177.12 | Картометрический<br>метод                              | 5.0   | Закрепление<br>отсутствует  |
| 523   | 393175.96     | 2196071.86 | Картометрический<br>метод                              | 5.0   | Закрепление<br>отсутствует  |
| 524   | 393178.31     | 2196051.24 | Картометрический<br>метод                              | 5.0   | Закрепление<br>отсутствует  |
| 525   | 393245.21     | 2196015.76 | Картометрический<br>метод                              | 5.0   | Закрепление<br>отсутствует  |
| 526   | 393297.42     | 2195988.13 | Картометрический<br>метод                              | 5.0   | Закрепление<br>отсутствует  |
| 527   | 393305.40     | 2195983.97 | Картометрический<br>метод                              | 5.0   | Закрепление<br>отсутствует  |
| 528   | 393311.79     | 2195980.37 | Картометрический<br>метод                              | 5.0   | Закрепление<br>отсутствует  |
| 529   | 393318.36     | 2195976.73 | Картометрический<br>метод                              | 5.0   | Закрепление<br>отсутствует  |
| 530   | 393342.06     | 2195963.52 | Картометрический<br>метод                              | 5.0   | Закрепление<br>отсутствует  |
| 531   | 393363.96     | 2195953.72 | Картометрический<br>метод                              | 5.0   | Закрепление<br>отсутствует  |
| 532   | 393381.05     | 2195949.35 | Картометрический<br>метод                              | 5.0   | Закрепление<br>отсутствует  |
| 533   | 393401.37     | 2195946.50 | Картометрический<br>метод                              | 5.0   | Закрепление<br>отсутствует  |
| 534   | 393424.35     | 2195948.60 | Картометрический<br>метод                              | 5.0   | Закрепление<br>отсутствует  |
| 535   | 393493.47     | 2195959.03 | Картометрический<br>метод                              | 5.0   | Закрепление<br>отсутствует  |
| 536   | 393498.30     | 2195959.36 | Картометрический<br>метод                              | 5.0   | Закрепление<br>отсутствует  |
| 537   | 393543.22     | 2195966.32 | Картометрический<br>метод                              | 5.0   | Закрепление<br>отсутствует  |
| 538   | 393542.89     | 2195974.12 | Картометрический<br>метод                              | 5.0   | Закрепление<br>отсутствует  |
| 539   | 393566.29     | 2196025.97 | Картометрический<br>метод                              | 5.0   | Закрепление<br>отсутствует  |
| 540   | 393591.80     | 2196042.77 | Картометрический<br>метод                              | 5.0   | Закрепление<br>отсутствует  |
| 541   | 393628.93     | 2196061.59 | Картометрический<br>метод                              | 5.0   | Закрепление<br>отсутствует  |
| 542   | 393636.56     | 2196068.01 | Картометрический<br>метод                              | 5.0   | Закрепление<br>отсутствует  |
|   |               |            |  |   |   |



| 2. Сведения о характерных точках границ объекта |               |            |  |   |   |
|---|---------------|------------|--|---|---|
| Обозначение<br>характерных точек<br>границ      | Координаты, м |            | Метод<br>определения<br>координат<br>характерной точки | Средняя<br>квадратическая<br>погрешность<br>положения<br>характерной<br>точки (Mt), м | Описание<br>обозначения<br>точки на<br>местности (при<br>наличии) |
|   | X             | Y          |  |   |   |
| 1   | 2             | 3          | 4  | 5   | 6   |
| 543   | 393637.65     | 2196073.59 | Картометрический<br>метод                              | 5.0   | Закрепление<br>отсутствует  |
| 544   | 393532.36     | 2196125.16 | Картометрический<br>метод                              | 5.0   | Закрепление<br>отсутствует  |
| 545   | 393218.17     | 2196290.68 | Картометрический<br>метод                              | 5.0   | Закрепление<br>отсутствует  |
| 546   | 392917.75     | 2196447.85 | Картометрический<br>метод                              | 5.0   | Закрепление<br>отсутствует  |
| 547   | 392854.77     | 2196479.60 | Картометрический<br>метод                              | 5.0   | Закрепление<br>отсутствует  |
| 548   | 392834.78     | 2196489.68 | Картометрический<br>метод                              | 5.0   | Закрепление<br>отсутствует  |
| 493   | 392833.27     | 2196486.85 | Картометрический<br>метод                              | 5.0   | Закрепление<br>отсутствует  |
| 549   | 397201.88     | 2194920.97 | Картометрический<br>метод                              | 5.0   | Закрепление<br>отсутствует  |
| 550   | 397191.11     | 2194875.48 | Картометрический<br>метод                              | 5.0   | Закрепление<br>отсутствует  |
| 551   | 397182.39     | 2194842.66 | Картометрический<br>метод                              | 5.0   | Закрепление<br>отсутствует  |
| 552   | 397174.74     | 2194806.33 | Картометрический<br>метод                              | 5.0   | Закрепление<br>отсутствует  |
| 553   | 397111.29     | 2194538.77 | Картометрический<br>метод                              | 5.0   | Закрепление<br>отсутствует  |
| 554   | 397107.52     | 2194522.85 | Картометрический<br>метод                              | 5.0   | Закрепление<br>отсутствует  |
| 555   | 397223.50     | 2194439.74 | Картометрический<br>метод                              | 5.0   | Закрепление<br>отсутствует  |
| 556   | 397311.15     | 2194376.90 | Картометрический<br>метод                              | 5.0   | Закрепление<br>отсутствует  |
| 557   | 397316.75     | 2194390.16 | Картометрический<br>метод                              | 5.0   | Закрепление<br>отсутствует  |
| 558   | 397396.28     | 2194578.61 | Картометрический<br>метод                              | 5.0   | Закрепление<br>отсутствует  |
| 559   | 397397.99     | 2194582.62 | Картометрический<br>метод                              | 5.0   | Закрепление<br>отсутствует  |
| 560   | 397400.58     | 2194588.81 | Картометрический<br>метод                              | 5.0   | Закрепление<br>отсутствует  |
| 561   | 397371.84     | 2194660.99 | Картометрический<br>метод                              | 5.0   | Закрепление<br>отсутствует  |
| 562   | 397353.10     | 2194708.25 | Картометрический<br>метод                              | 5.0   | Закрепление<br>отсутствует  |
| 563   | 397230.72     | 2195015.32 | Картометрический<br>метод                              | 5.0   | Закрепление<br>отсутствует  |
| 564   | 397226.64     | 2195025.56 | Картометрический<br>метод                              | 5.0   | Закрепление<br>отсутствует  |
| 549   | 397201.88     | 2194920.97 | Картометрический<br>метод                              | 5.0   | Закрепление<br>отсутствует  |
| 565   | 398591.62     | 2201221.07 | Картометрический<br>метод                              | 5.0   | Закрепление<br>отсутствует  |



| 2. Сведения о характерных точках границ объекта |               |            |  |   |   |
|---|---------------|------------|--|---|---|
| Обозначение<br>характерных точек<br>границ      | Координаты, м |            | Метод<br>определения<br>координат<br>характерной точки | Средняя<br>квадратическая<br>погрешность<br>положения<br>характерной<br>точки (Mt), м | Описание<br>обозначения<br>точки на<br>местности (при<br>наличии) |
|   | X             | Y          |  |   |   |
| 1   | 2             | 3          | 4  | 5   | 6   |
| 566   | 398397.88     | 2201178.14 | Картометрический<br>метод                              | 5.0   | Закрепление<br>отсутствует  |
| 567   | 398295.61     | 2201168.78 | Картометрический<br>метод                              | 5.0   | Закрепление<br>отсутствует  |
| 568   | 398286.96     | 2201155.15 | Картометрический<br>метод                              | 5.0   | Закрепление<br>отсутствует  |
| 569   | 398281.54     | 2201127.69 | Картометрический<br>метод                              | 5.0   | Закрепление<br>отсутствует  |
| 570   | 398281.56     | 2201127.68 | Картометрический<br>метод                              | 5.0   | Закрепление<br>отсутствует  |
| 571   | 398308.31     | 2201097.83 | Картометрический<br>метод                              | 5.0   | Закрепление<br>отсутствует  |
| 572   | 398339.30     | 2201087.07 | Картометрический<br>метод                              | 5.0   | Закрепление<br>отсутствует  |
| 573   | 398338.59     | 2201107.56 | Картометрический<br>метод                              | 5.0   | Закрепление<br>отсутствует  |
| 574   | 398297.81     | 2201147.01 | Картометрический<br>метод                              | 5.0   | Закрепление<br>отсутствует  |
| 575   | 398312.48     | 2201152.41 | Картометрический<br>метод                              | 5.0   | Закрепление<br>отсутствует  |
| 576   | 398329.10     | 2201130.87 | Картометрический<br>метод                              | 5.0   | Закрепление<br>отсутствует  |
| 577   | 398339.03     | 2201121.44 | Картометрический<br>метод                              | 5.0   | Закрепление<br>отсутствует  |
| 578   | 398355.82     | 2201118.52 | Картометрический<br>метод                              | 5.0   | Закрепление<br>отсутствует  |
| 579   | 398358.81     | 2201110.97 | Картометрический<br>метод                              | 5.0   | Закрепление<br>отсутствует  |
| 580   | 398359.55     | 2201102.22 | Картометрический<br>метод                              | 5.0   | Закрепление<br>отсутствует  |
| 581   | 398358.75     | 2201094.75 | Картометрический<br>метод                              | 5.0   | Закрепление<br>отсутствует  |
| 582   | 398348.67     | 2201096.90 | Картометрический<br>метод                              | 5.0   | Закрепление<br>отсутствует  |
| 583   | 398346.06     | 2201094.96 | Картометрический<br>метод                              | 5.0   | Закрепление<br>отсутствует  |
| 584   | 398353.44     | 2201050.92 | Картометрический<br>метод                              | 5.0   | Закрепление<br>отсутствует  |
| 585   | 398415.51     | 2201063.27 | Картометрический<br>метод                              | 5.0   | Закрепление<br>отсутствует  |
| 586   | 398411.08     | 2201085.01 | Картометрический<br>метод                              | 5.0   | Закрепление<br>отсутствует  |
| 587   | 398406.84     | 2201104.40 | Картометрический<br>метод                              | 5.0   | Закрепление<br>отсутствует  |
| 588   | 398403.83     | 2201119.60 | Картометрический<br>метод                              | 5.0   | Закрепление<br>отсутствует  |
| 589   | 398396.95     | 2201159.02 | Картометрический<br>метод                              | 5.0   | Закрепление<br>отсутствует  |
| 590   | 398391.04     | 2201163.48 | Картометрический<br>метод                              | 5.0   | Закрепление<br>отсутствует  |
|   |               |            |  |   |   |



| 2. Сведения о характерных точках границ объекта |               |            |  |   |   |
|---|---------------|------------|--|---|---|
| Обозначение<br>характерных точек<br>границ      | Координаты, м |            | Метод<br>определения<br>координат<br>характерной точки | Средняя<br>квадратическая<br>погрешность<br>положения<br>характерной<br>точки (Mt), м | Описание<br>обозначения<br>точки на<br>местности (при<br>наличии) |
|   | X             | Y          |  |   |   |
| 1   | 2             | 3          | 4  | 5   | 6   |
| 591   | 398359.46     | 2201157.42 | Картометрический<br>метод                              | 5.0   | Закрепление<br>отсутствует  |
| 592   | 398370.51     | 2201129.81 | Картометрический<br>метод                              | 5.0   | Закрепление<br>отсутствует  |
| 593   | 398364.71     | 2201127.56 | Картометрический<br>метод                              | 5.0   | Закрепление<br>отсутствует  |
| 594   | 398349.30     | 2201165.95 | Картометрический<br>метод                              | 5.0   | Закрепление<br>отсутствует  |
| 595   | 398397.50     | 2201176.32 | Картометрический<br>метод                              | 5.0   | Закрепление<br>отсутствует  |
| 596   | 398451.42     | 2200912.22 | Картометрический<br>метод                              | 5.0   | Закрепление<br>отсутствует  |
| 597   | 398200.73     | 2200860.73 | Картометрический<br>метод                              | 5.0   | Закрепление<br>отсутствует  |
| 598   | 398197.26     | 2200879.10 | Картометрический<br>метод                              | 5.0   | Закрепление<br>отсутствует  |
| 599   | 398231.06     | 2200885.91 | Картометрический<br>метод                              | 5.0   | Закрепление<br>отсутствует  |
| 600   | 398209.46     | 2201026.73 | Картометрический<br>метод                              | 5.0   | Закрепление<br>отсутствует  |
| 601   | 398213.49     | 2201027.63 | Картометрический<br>метод                              | 5.0   | Закрепление<br>отсутствует  |
| 602   | 398209.63     | 2201044.98 | Картометрический<br>метод                              | 5.0   | Закрепление<br>отсутствует  |
| 603   | 398193.50     | 2201041.75 | Картометрический<br>метод                              | 5.0   | Закрепление<br>отсутствует  |
| 604   | 398189.94     | 2201040.49 | Картометрический<br>метод                              | 5.0   | Закрепление<br>отсутствует  |
| 605   | 398177.99     | 2201031.69 | Картометрический<br>метод                              | 5.0   | Закрепление<br>отсутствует  |
| 606   | 398179.45     | 2201030.01 | Картометрический<br>метод                              | 5.0   | Закрепление<br>отсутствует  |
| 607   | 398174.42     | 2201024.98 | Картометрический<br>метод                              | 5.0   | Закрепление<br>отсутствует  |
| 608   | 398173.33     | 2201022.78 | Картометрический<br>метод                              | 5.0   | Закрепление<br>отсутствует  |
| 609   | 398171.02     | 2201018.00 | Картометрический<br>метод                              | 5.0   | Закрепление<br>отсутствует  |
| 610   | 398173.85     | 2201002.98 | Картометрический<br>метод                              | 5.0   | Закрепление<br>отсутствует  |
| 611   | 398189.54     | 2200844.03 | Картометрический<br>метод                              | 5.0   | Закрепление<br>отсутствует  |
| 612   | 398653.79     | 2200930.29 | Картометрический<br>метод                              | 5.0   | Закрепление<br>отсутствует  |
| 613   | 398653.44     | 2200953.71 | Картометрический<br>метод                              | 5.0   | Закрепление<br>отсутствует  |
| 614   | 398653.17     | 2200962.83 | Картометрический<br>метод                              | 5.0   | Закрепление<br>отсутствует  |
| 615   | 398652.30     | 2200992.11 | Картометрический<br>метод                              | 5.0   | Закрепление<br>отсутствует  |
|   |               |            |  |   |   |



| 2. Сведения о характерных точках границ объекта |               |            |  |   |   |
|---|---------------|------------|--|---|---|
| Обозначение<br>характерных точек<br>границ      | Координаты, м |            | Метод<br>определения<br>координат<br>характерной точки | Средняя<br>квадратическая<br>погрешность<br>положения<br>характерной<br>точки (Mt), м | Описание<br>обозначения<br>точки на<br>местности (при<br>наличии) |
|   | X             | Y          |  |   |   |
| 1   | 2             | 3          | 4  | 5   | 6   |
| 616   | 398651.33     | 2201023.66 | Картометрический<br>метод                              | 5.0   | Закрепление<br>отсутствует  |
| 617   | 398650.87     | 2201039.19 | Картометрический<br>метод                              | 5.0   | Закрепление<br>отсутствует  |
| 618   | 398649.54     | 2201082.95 | Картометрический<br>метод                              | 5.0   | Закрепление<br>отсутствует  |
| 619   | 398648.69     | 2201111.39 | Картометрический<br>метод                              | 5.0   | Закрепление<br>отсутствует  |
| 620   | 398647.65     | 2201153.26 | Картометрический<br>метод                              | 5.0   | Закрепление<br>отсутствует  |
| 621   | 398646.37     | 2201179.46 | Картометрический<br>метод                              | 5.0   | Закрепление<br>отсутствует  |
| 622   | 398646.11     | 2201184.79 | Картометрический<br>метод                              | 5.0   | Закрепление<br>отсутствует  |
| 623   | 398645.81     | 2201186.70 | Картометрический<br>метод                              | 5.0   | Закрепление<br>отсутствует  |
| 624   | 398644.02     | 2201223.12 | Картометрический<br>метод                              | 5.0   | Закрепление<br>отсутствует  |
| 565   | 398591.62     | 2201221.07 | Картометрический<br>метод                              | 5.0   | Закрепление<br>отсутствует  |
| 625   | 400002.09     | 2202732.88 | Картометрический<br>метод                              | 5.0   | Закрепление<br>отсутствует  |
| 626   | 399986.74     | 2202713.45 | Картометрический<br>метод                              | 5.0   | Закрепление<br>отсутствует  |
| 627   | 399971.03     | 2202693.58 | Картометрический<br>метод                              | 5.0   | Закрепление<br>отсутствует  |
| 628   | 399955.31     | 2202673.67 | Картометрический<br>метод                              | 5.0   | Закрепление<br>отсутствует  |
| 629   | 399949.80     | 2202666.71 | Картометрический<br>метод                              | 5.0   | Закрепление<br>отсутствует  |
| 630   | 399920.69     | 2202629.87 | Картометрический<br>метод                              | 5.0   | Закрепление<br>отсутствует  |
| 631   | 399902.24     | 2202606.52 | Картометрический<br>метод                              | 5.0   | Закрепление<br>отсутствует  |
| 632   | 399883.69     | 2202583.05 | Картометрический<br>метод                              | 5.0   | Закрепление<br>отсутствует  |
| 633   | 399882.96     | 2202582.13 | Картометрический<br>метод                              | 5.0   | Закрепление<br>отсутствует  |
| 634   | 399865.02     | 2202559.43 | Картометрический<br>метод                              | 5.0   | Закрепление<br>отсутствует  |
| 635   | 399850.68     | 2202541.28 | Картометрический<br>метод                              | 5.0   | Закрепление<br>отсутствует  |
| 636   | 399825.40     | 2202509.28 | Картометрический<br>метод                              | 5.0   | Закрепление<br>отсутствует  |
| 637   | 399806.38     | 2202485.22 | Картометрический<br>метод                              | 5.0   | Закрепление<br>отсутствует  |
| 638   | 399788.62     | 2202462.75 | Картометрический<br>метод                              | 5.0   | Закрепление<br>отсутствует  |
| 639   | 399770.76     | 2202440.15 | Картометрический<br>метод                              | 5.0   | Закрепление<br>отсутствует  |
|   |               |            |  |   |   |



| 2. Сведения о характерных точках границ объекта |               |            |  |   |   |
|---|---------------|------------|--|---|---|
| Обозначение<br>характерных точек<br>границ      | Координаты, м |            | Метод<br>определения<br>координат<br>характерной точки | Средняя<br>квадратическая<br>погрешность<br>положения<br>характерной<br>точки (Mt), м | Описание<br>обозначения<br>точки на<br>местности (при<br>наличии) |
|   | X             | Y          |  |   |   |
| 1   | 2             | 3          | 4  | 5   | 6   |
| 640   | 399752.81     | 2202417.43 | Картометрический<br>метод                              | 5.0   | Закрепление<br>отсутствует  |
| 641   | 399734.73     | 2202394.56 | Картометрический<br>метод                              | 5.0   | Закрепление<br>отсутствует  |
| 642   | 399718.50     | 2202374.02 | Картометрический<br>метод                              | 5.0   | Закрепление<br>отсутствует  |
| 643   | 399749.28     | 2202341.70 | Картометрический<br>метод                              | 5.0   | Закрепление<br>отсутствует  |
| 644   | 399763.21     | 2202327.08 | Картометрический<br>метод                              | 5.0   | Закрепление<br>отсутствует  |
| 645   | 399788.24     | 2202300.79 | Картометрический<br>метод                              | 5.0   | Закрепление<br>отсутствует  |
| 646   | 399817.29     | 2202270.30 | Картометрический<br>метод                              | 5.0   | Закрепление<br>отсутствует  |
| 647   | 399823.29     | 2202264.00 | Картометрический<br>метод                              | 5.0   | Закрепление<br>отсутствует  |
| 648   | 399827.89     | 2202230.78 | Картометрический<br>метод                              | 5.0   | Закрепление<br>отсутствует  |
| 649   | 399829.10     | 2202221.94 | Картометрический<br>метод                              | 5.0   | Закрепление<br>отсутствует  |
| 650   | 399856.91     | 2202193.20 | Картометрический<br>метод                              | 5.0   | Закрепление<br>отсутствует  |
| 651   | 399875.31     | 2202212.19 | Картометрический<br>метод                              | 5.0   | Закрепление<br>отсутствует  |
| 652   | 399892.76     | 2202230.19 | Картометрический<br>метод                              | 5.0   | Закрепление<br>отсутствует  |
| 653   | 399908.67     | 2202246.61 | Картометрический<br>метод                              | 5.0   | Закрепление<br>отсутствует  |
| 654   | 399913.58     | 2202251.68 | Картометрический<br>метод                              | 5.0   | Закрепление<br>отсутствует  |
| 655   | 399935.76     | 2202274.57 | Картометрический<br>метод                              | 5.0   | Закрепление<br>отсутствует  |
| 656   | 399969.95     | 2202309.85 | Картометрический<br>метод                              | 5.0   | Закрепление<br>отсутствует  |
| 657   | 399953.98     | 2202330.54 | Картометрический<br>метод                              | 5.0   | Закрепление<br>отсутствует  |
| 658   | 399937.09     | 2202352.40 | Картометрический<br>метод                              | 5.0   | Закрепление<br>отсутствует  |
| 659   | 399921.78     | 2202372.21 | Картометрический<br>метод                              | 5.0   | Закрепление<br>отсутствует  |
| 660   | 399936.67     | 2202388.08 | Картометрический<br>метод                              | 5.0   | Закрепление<br>отсутствует  |
| 661   | 399947.74     | 2202399.88 | Картометрический<br>метод                              | 5.0   | Закрепление<br>отсутствует  |
| 662   | 399988.62     | 2202443.47 | Картометрический<br>метод                              | 5.0   | Закрепление<br>отсутствует  |
| 663   | 400013.32     | 2202469.80 | Картометрический<br>метод                              | 5.0   | Закрепление<br>отсутствует  |
| 664   | 400037.69     | 2202495.77 | Картометрический<br>метод                              | 5.0   | Закрепление<br>отсутствует  |
|   |               |            |  |   |   |



| 2. Сведения о характерных точках границ объекта |               |            |  |   |   |
|---|---------------|------------|--|---|---|
| Обозначение<br>характерных точек<br>границ      | Координаты, м |            | Метод<br>определения<br>координат<br>характерной точки | Средняя<br>квадратическая<br>погрешность<br>положения<br>характерной<br>точки (Mt), м | Описание<br>обозначения<br>точки на<br>местности (при<br>наличии) |
|   | X             | Y          |  |   |   |
| 1   | 2             | 3          | 4  | 5   | 6   |
| 665   | 400072.05     | 2202532.42 | Картометрический<br>метод                              | 5.0   | Закрепление<br>отсутствует  |
| 666   | 400091.46     | 2202553.09 | Картометрический<br>метод                              | 5.0   | Закрепление<br>отсутствует  |
| 667   | 400079.97     | 2202591.42 | Картометрический<br>метод                              | 5.0   | Закрепление<br>отсутствует  |
| 668   | 400066.88     | 2202635.18 | Картометрический<br>метод                              | 5.0   | Закрепление<br>отсутствует  |
| 669   | 400051.57     | 2202686.22 | Картометрический<br>метод                              | 5.0   | Закрепление<br>отсутствует  |
| 670   | 400044.61     | 2202709.46 | Картометрический<br>метод                              | 5.0   | Закрепление<br>отсутствует  |
| 671   | 400027.83     | 2202765.46 | Картометрический<br>метод                              | 5.0   | Закрепление<br>отсутствует  |
| 625   | 400002.09     | 2202732.88 | Картометрический<br>метод                              | 5.0   | Закрепление<br>отсутствует  |
| 672   | 396955.48     | 2195054.09 | Картометрический<br>метод                              | 5.0   | Закрепление<br>отсутствует  |
| 673   | 396942.23     | 2195026.41 | Картометрический<br>метод                              | 5.0   | Закрепление<br>отсутствует  |
| 674   | 396926.18     | 2194990.26 | Картометрический<br>метод                              | 5.0   | Закрепление<br>отсутствует  |
| 675   | 396914.42     | 2194992.54 | Картометрический<br>метод                              | 5.0   | Закрепление<br>отсутствует  |
| 676   | 396882.44     | 2195000.40 | Картометрический<br>метод                              | 5.0   | Закрепление<br>отсутствует  |
| 677   | 396853.83     | 2195000.37 | Картометрический<br>метод                              | 5.0   | Закрепление<br>отсутствует  |
| 678   | 396822.83     | 2194933.20 | Картометрический<br>метод                              | 5.0   | Закрепление<br>отсутствует  |
| 679   | 396803.65     | 2194890.88 | Картометрический<br>метод                              | 5.0   | Закрепление<br>отсутствует  |
| 680   | 396790.63     | 2194862.97 | Картометрический<br>метод                              | 5.0   | Закрепление<br>отсутствует  |
| 681   | 396777.00     | 2194833.31 | Картометрический<br>метод                              | 5.0   | Закрепление<br>отсутствует  |
| 682   | 396769.34     | 2194817.97 | Картометрический<br>метод                              | 5.0   | Закрепление<br>отсутствует  |
| 683   | 396760.75     | 2194799.92 | Картометрический<br>метод                              | 5.0   | Закрепление<br>отсутствует  |
| 684   | 396794.53     | 2194793.28 | Картометрический<br>метод                              | 5.0   | Закрепление<br>отсутствует  |
| 685   | 396811.19     | 2194789.59 | Картометрический<br>метод                              | 5.0   | Закрепление<br>отсутствует  |
| 686   | 396823.65     | 2194781.97 | Картометрический<br>метод                              | 5.0   | Закрепление<br>отсутствует  |
| 687   | 396833.56     | 2194779.93 | Картометрический<br>метод                              | 5.0   | Закрепление<br>отсутствует  |
| 688   | 396853.08     | 2194780.83 | Картометрический<br>метод                              | 5.0   | Закрепление<br>отсутствует  |
|   |               |            |  |   |   |



| 2. Сведения о характерных точках границ объекта |               |            |  |   |   |
|---|---------------|------------|--|---|---|
| Обозначение<br>характерных точек<br>границ      | Координаты, м |            | Метод<br>определения<br>координат<br>характерной точки | Средняя<br>квадратическая<br>погрешность<br>положения<br>характерной<br>точки (Mt), м | Описание<br>обозначения<br>точки на<br>местности (при<br>наличии) |
|   | X             | Y          |  |   |   |
| 1   | 2             | 3          | 4  | 5   | 6   |
| 689   | 396853.53     | 2194784.91 | Картометрический<br>метод                              | 5.0   | Закрепление<br>отсутствует  |
| 690   | 396866.89     | 2194796.34 | Картометрический<br>метод                              | 5.0   | Закрепление<br>отсутствует  |
| 691   | 396876.52     | 2194806.60 | Картометрический<br>метод                              | 5.0   | Закрепление<br>отсутствует  |
| 692   | 396887.26     | 2194805.31 | Картометрический<br>метод                              | 5.0   | Закрепление<br>отсутствует  |
| 693   | 396895.41     | 2194804.68 | Картометрический<br>метод                              | 5.0   | Закрепление<br>отсутствует  |
| 694   | 396901.61     | 2194802.73 | Картометрический<br>метод                              | 5.0   | Закрепление<br>отсутствует  |
| 695   | 396910.45     | 2194797.63 | Картометрический<br>метод                              | 5.0   | Закрепление<br>отсутствует  |
| 696   | 396910.36     | 2194777.27 | Картометрический<br>метод                              | 5.0   | Закрепление<br>отсутствует  |
| 697   | 396903.40     | 2194770.65 | Картометрический<br>метод                              | 5.0   | Закрепление<br>отсутствует  |
| 698   | 396895.96     | 2194763.60 | Картометрический<br>метод                              | 5.0   | Закрепление<br>отсутствует  |
| 699   | 396891.46     | 2194759.33 | Картометрический<br>метод                              | 5.0   | Закрепление<br>отсутствует  |
| 700   | 396885.01     | 2194757.67 | Картометрический<br>метод                              | 5.0   | Закрепление<br>отсутствует  |
| 701   | 396872.94     | 2194755.24 | Картометрический<br>метод                              | 5.0   | Закрепление<br>отсутствует  |
| 702   | 396863.81     | 2194749.69 | Картометрический<br>метод                              | 5.0   | Закрепление<br>отсутствует  |
| 703   | 396862.67     | 2194740.06 | Картометрический<br>метод                              | 5.0   | Закрепление<br>отсутствует  |
| 704   | 396862.67     | 2194732.00 | Картометрический<br>метод                              | 5.0   | Закрепление<br>отсутствует  |
| 705   | 396851.06     | 2194720.98 | Картометрический<br>метод                              | 5.0   | Закрепление<br>отсутствует  |
| 706   | 396798.58     | 2194757.58 | Картометрический<br>метод                              | 5.0   | Закрепление<br>отсутствует  |
| 707   | 396781.60     | 2194769.46 | Картометрический<br>метод                              | 5.0   | Закрепление<br>отсутствует  |
| 708   | 396780.08     | 2194766.65 | Картометрический<br>метод                              | 5.0   | Закрепление<br>отсутствует  |
| 709   | 396664.36     | 2194850.67 | Картометрический<br>метод                              | 5.0   | Закрепление<br>отсутствует  |
| 710   | 396662.60     | 2194845.27 | Картометрический<br>метод                              | 5.0   | Закрепление<br>отсутствует  |
| 711   | 396842.81     | 2194713.15 | Картометрический<br>метод                              | 5.0   | Закрепление<br>отсутствует  |
| 712   | 397019.46     | 2194587.78 | Картометрический<br>метод                              | 5.0   | Закрепление<br>отсутствует  |
| 713   | 397058.70     | 2194742.91 | Картометрический<br>метод                              | 5.0   | Закрепление<br>отсутствует  |
|   |               |            |  |   |   |



| 2. Сведения о характерных точках границ объекта |               |            |  |   |   |
|---|---------------|------------|--|---|---|
| Обозначение<br>характерных точек<br>границ      | Координаты, м |            | Метод<br>определения<br>координат<br>характерной точки | Средняя<br>квадратическая<br>погрешность<br>положения<br>характерной<br>точки (Mt), м | Описание<br>обозначения<br>точки на<br>местности (при<br>наличии) |
|   | X             | Y          |  |   |   |
| 1   | 2             | 3          | 4  | 5   | 6   |
| 714   | 397110.43     | 2194947.49 | Картометрический<br>метод                              | 5.0   | Закрепление<br>отсутствует  |
| 715   | 397095.97     | 2194950.85 | Картометрический<br>метод                              | 5.0   | Закрепление<br>отсутствует  |
| 716   | 397076.48     | 2194955.38 | Картометрический<br>метод                              | 5.0   | Закрепление<br>отсутствует  |
| 717   | 397057.00     | 2194959.90 | Картометрический<br>метод                              | 5.0   | Закрепление<br>отсутствует  |
| 718   | 397047.93     | 2194962.01 | Картометрический<br>метод                              | 5.0   | Закрепление<br>отсутствует  |
| 719   | 397008.15     | 2194986.77 | Картометрический<br>метод                              | 5.0   | Закрепление<br>отсутствует  |
| 720   | 397000.65     | 2194972.98 | Картометрический<br>метод                              | 5.0   | Закрепление<br>отсутствует  |
| 721   | 396998.55     | 2194973.47 | Картометрический<br>метод                              | 5.0   | Закрепление<br>отсутствует  |
| 722   | 396979.07     | 2194977.98 | Картометрический<br>метод                              | 5.0   | Закрепление<br>отсутствует  |
| 723   | 396959.58     | 2194982.50 | Картометрический<br>метод                              | 5.0   | Закрепление<br>отсутствует  |
| 724   | 396946.63     | 2194985.51 | Картометрический<br>метод                              | 5.0   | Закрепление<br>отсутствует  |
| 725   | 396984.86     | 2195054.34 | Картометрический<br>метод                              | 5.0   | Закрепление<br>отсутствует  |
| 726   | 396961.20     | 2195066.06 | Картометрический<br>метод                              | 5.0   | Закрепление<br>отсутствует  |
| 672   | 396955.48     | 2195054.09 | Картометрический<br>метод                              | 5.0   | Закрепление<br>отсутствует  |
| 727   | 396900.26     | 2194878.48 | Картометрический<br>метод                              | 5.0   | Закрепление<br>отсутствует  |
| 728   | 396926.79     | 2194871.84 | Картометрический<br>метод                              | 5.0   | Закрепление<br>отсутствует  |
| 729   | 396921.00     | 2194842.40 | Картометрический<br>метод                              | 5.0   | Закрепление<br>отсутствует  |
| 730   | 396922.07     | 2194842.18 | Картометрический<br>метод                              | 5.0   | Закрепление<br>отсутствует  |
| 731   | 396943.66     | 2194837.63 | Картометрический<br>метод                              | 5.0   | Закрепление<br>отсутствует  |
| 732   | 396944.36     | 2194837.49 | Картометрический<br>метод                              | 5.0   | Закрепление<br>отсутствует  |
| 733   | 396946.21     | 2194845.51 | Картометрический<br>метод                              | 5.0   | Закрепление<br>отсутствует  |
| 734   | 396954.00     | 2194840.53 | Картометрический<br>метод                              | 5.0   | Закрепление<br>отсутствует  |
| 735   | 396966.60     | 2194840.16 | Картометрический<br>метод                              | 5.0   | Закрепление<br>отсутствует  |
| 736   | 396965.78     | 2194829.89 | Картометрический<br>метод                              | 5.0   | Закрепление<br>отсутствует  |
| 737   | 396958.02     | 2194822.52 | Картометрический<br>метод                              | 5.0   | Закрепление<br>отсутствует  |
|   |               |            |  |   |   |



| 2. Сведения о характерных точках границ объекта |               |            |  |   |   |
|---|---------------|------------|--|---|---|
| Обозначение<br>характерных точек<br>границ      | Координаты, м |            | Метод<br>определения<br>координат<br>характерной точки | Средняя<br>квадратическая<br>погрешность<br>положения<br>характерной<br>точки (Mt), м | Описание<br>обозначения<br>точки на<br>местности (при<br>наличии) |
|   | X             | Y          |  |   |   |
| 1   | 2             | 3          | 4  | 5   | 6   |
| 738   | 396934.50     | 2194818.99 | Картометрический<br>метод                              | 5.0   | Закрепление<br>отсутствует  |
| 739   | 396919.13     | 2194812.84 | Картометрический<br>метод                              | 5.0   | Закрепление<br>отсутствует  |
| 740   | 396903.74     | 2194820.01 | Картометрический<br>метод                              | 5.0   | Закрепление<br>отсутствует  |
| 741   | 396903.23     | 2194845.15 | Картометрический<br>метод                              | 5.0   | Закрепление<br>отсутствует  |
| 742   | 396895.02     | 2194865.16 | Картометрический<br>метод                              | 5.0   | Закрепление<br>отсутствует  |
| 743   | 396899.12     | 2194878.48 | Картометрический<br>метод                              | 5.0   | Закрепление<br>отсутствует  |
| 727   | 396900.26     | 2194878.48 | Картометрический<br>метод                              | 5.0   | Закрепление<br>отсутствует  |
| 744   | 402671.00     | 2192423.17 | Картометрический<br>метод                              | 5.0   | Закрепление<br>отсутствует  |
| 745   | 402670.41     | 2192421.62 | Картометрический<br>метод                              | 5.0   | Закрепление<br>отсутствует  |
| 746   | 402684.18     | 2192418.22 | Картометрический<br>метод                              | 5.0   | Закрепление<br>отсутствует  |
| 747   | 402679.67     | 2192397.26 | Картометрический<br>метод                              | 5.0   | Закрепление<br>отсутствует  |
| 748   | 402656.96     | 2192400.51 | Картометрический<br>метод                              | 5.0   | Закрепление<br>отсутствует  |
| 749   | 402649.48     | 2192390.59 | Картометрический<br>метод                              | 5.0   | Закрепление<br>отсутствует  |
| 750   | 402616.86     | 2192384.96 | Картометрический<br>метод                              | 5.0   | Закрепление<br>отсутствует  |
| 751   | 402591.22     | 2192383.56 | Картометрический<br>метод                              | 5.0   | Закрепление<br>отсутствует  |
| 752   | 402600.34     | 2192374.21 | Картометрический<br>метод                              | 5.0   | Закрепление<br>отсутствует  |
| 753   | 402619.76     | 2192324.03 | Картометрический<br>метод                              | 5.0   | Закрепление<br>отсутствует  |
| 754   | 402629.85     | 2192275.85 | Картометрический<br>метод                              | 5.0   | Закрепление<br>отсутствует  |
| 755   | 402631.88     | 2192268.98 | Картометрический<br>метод                              | 5.0   | Закрепление<br>отсутствует  |
| 756   | 402643.16     | 2192230.78 | Картометрический<br>метод                              | 5.0   | Закрепление<br>отсутствует  |
| 757   | 402669.81     | 2192161.84 | Картометрический<br>метод                              | 5.0   | Закрепление<br>отсутствует  |
| 758   | 402646.33     | 2192153.36 | Картометрический<br>метод                              | 5.0   | Закрепление<br>отсутствует  |
| 759   | 402632.46     | 2192132.85 | Картометрический<br>метод                              | 5.0   | Закрепление<br>отсутствует  |
| 760   | 402663.51     | 2192108.77 | Картометрический<br>метод                              | 5.0   | Закрепление<br>отсутствует  |
| 761   | 402678.13     | 2192121.65 | Картометрический<br>метод                              | 5.0   | Закрепление<br>отсутствует  |
|   |               |            |  |   |   |



| 2. Сведения о характерных точках границ объекта |               |            |  |   |   |
|---|---------------|------------|--|---|---|
| Обозначение<br>характерных точек<br>границ      | Координаты, м |            | Метод<br>определения<br>координат<br>характерной точки | Средняя<br>квадратическая<br>погрешность<br>положения<br>характерной<br>точки (Mt), м | Описание<br>обозначения<br>точки на<br>местности (при<br>наличии) |
|   | X             | Y          |  |   |   |
| 1   | 2             | 3          | 4  | 5   | 6   |
| 762   | 402724.65     | 2192157.54 | Картометрический<br>метод                              | 5.0   | Закрепление<br>отсутствует  |
| 763   | 402736.55     | 2192151.48 | Картометрический<br>метод                              | 5.0   | Закрепление<br>отсутствует  |
| 764   | 402748.80     | 2192129.39 | Картометрический<br>метод                              | 5.0   | Закрепление<br>отсутствует  |
| 765   | 402758.25     | 2192135.29 | Картометрический<br>метод                              | 5.0   | Закрепление<br>отсутствует  |
| 766   | 402767.21     | 2192143.71 | Картометрический<br>метод                              | 5.0   | Закрепление<br>отсутствует  |
| 767   | 402768.36     | 2192142.61 | Картометрический<br>метод                              | 5.0   | Закрепление<br>отсутствует  |
| 768   | 402770.73     | 2192145.11 | Картометрический<br>метод                              | 5.0   | Закрепление<br>отсутствует  |
| 769   | 402769.54     | 2192146.24 | Картометрический<br>метод                              | 5.0   | Закрепление<br>отсутствует  |
| 770   | 402774.77     | 2192151.07 | Картометрический<br>метод                              | 5.0   | Закрепление<br>отсутствует  |
| 771   | 402811.90     | 2192192.53 | Картометрический<br>метод                              | 5.0   | Закрепление<br>отсутствует  |
| 772   | 402796.46     | 2192221.18 | Картометрический<br>метод                              | 5.0   | Закрепление<br>отсутствует  |
| 773   | 402729.35     | 2192295.57 | Картометрический<br>метод                              | 5.0   | Закрепление<br>отсутствует  |
| 774   | 402726.73     | 2192309.83 | Картометрический<br>метод                              | 5.0   | Закрепление<br>отсутствует  |
| 775   | 402723.81     | 2192310.64 | Картометрический<br>метод                              | 5.0   | Закрепление<br>отсутствует  |
| 776   | 402720.22     | 2192315.62 | Картометрический<br>метод                              | 5.0   | Закрепление<br>отсутствует  |
| 777   | 402722.51     | 2192331.72 | Картометрический<br>метод                              | 5.0   | Закрепление<br>отсутствует  |
| 778   | 402722.52     | 2192331.77 | Картометрический<br>метод                              | 5.0   | Закрепление<br>отсутствует  |
| 779   | 402722.56     | 2192331.76 | Картометрический<br>метод                              | 5.0   | Закрепление<br>отсутствует  |
| 780   | 402726.49     | 2192330.40 | Картометрический<br>метод                              | 5.0   | Закрепление<br>отсутствует  |
| 781   | 402736.19     | 2192328.15 | Картометрический<br>метод                              | 5.0   | Закрепление<br>отсутствует  |
| 782   | 402741.02     | 2192327.25 | Картометрический<br>метод                              | 5.0   | Закрепление<br>отсутствует  |
| 783   | 402752.78     | 2192323.71 | Картометрический<br>метод                              | 5.0   | Закрепление<br>отсутствует  |
| 784   | 402753.57     | 2192323.86 | Картометрический<br>метод                              | 5.0   | Закрепление<br>отсутствует  |
| 785   | 402780.15     | 2192317.92 | Картометрический<br>метод                              | 5.0   | Закрепление<br>отсутствует  |
| 786   | 402774.69     | 2192296.90 | Картометрический<br>метод                              | 5.0   | Закрепление<br>отсутствует  |
|   |               |            |  |   |   |



| 2. Сведения о характерных точках границ объекта |               |            |  |   |   |
|---|---------------|------------|--|---|---|
| Обозначение<br>характерных точек<br>границ      | Координаты, м |            | Метод<br>определения<br>координат<br>характерной точки | Средняя<br>квадратическая<br>погрешность<br>положения<br>характерной<br>точки (Mt), м | Описание<br>обозначения<br>точки на<br>местности (при<br>наличии) |
|   | X             | Y          |  |   |   |
| 1   | 2             | 3          | 4  | 5   | 6   |
| 787   | 402767.18     | 2192298.51 | Картометрический<br>метод                              | 5.0   | Закрепление<br>отсутствует  |
| 788   | 402778.93     | 2192285.99 | Картометрический<br>метод                              | 5.0   | Закрепление<br>отсутствует  |
| 789   | 402801.26     | 2192265.36 | Картометрический<br>метод                              | 5.0   | Закрепление<br>отсутствует  |
| 790   | 402806.53     | 2192278.97 | Картометрический<br>метод                              | 5.0   | Закрепление<br>отсутствует  |
| 791   | 402818.40     | 2192293.22 | Картометрический<br>метод                              | 5.0   | Закрепление<br>отсутствует  |
| 792   | 402819.07     | 2192296.40 | Картометрический<br>метод                              | 5.0   | Закрепление<br>отсутствует  |
| 793   | 402820.51     | 2192307.23 | Картометрический<br>метод                              | 5.0   | Закрепление<br>отсутствует  |
| 794   | 402832.87     | 2192304.48 | Картометрический<br>метод                              | 5.0   | Закрепление<br>отсутствует  |
| 795   | 402848.24     | 2192313.96 | Картометрический<br>метод                              | 5.0   | Закрепление<br>отсутствует  |
| 796   | 402842.60     | 2192325.43 | Картометрический<br>метод                              | 5.0   | Закрепление<br>отсутствует  |
| 797   | 402825.94     | 2192328.72 | Картометрический<br>метод                              | 5.0   | Закрепление<br>отсутствует  |
| 798   | 402821.56     | 2192329.63 | Картометрический<br>метод                              | 5.0   | Закрепление<br>отсутствует  |
| 799   | 402798.96     | 2192334.86 | Картометрический<br>метод                              | 5.0   | Закрепление<br>отсутствует  |
| 800   | 402800.44     | 2192341.36 | Картометрический<br>метод                              | 5.0   | Закрепление<br>отсутствует  |
| 801   | 402787.30     | 2192339.61 | Картометрический<br>метод                              | 5.0   | Закрепление<br>отсутствует  |
| 802   | 402787.13     | 2192338.77 | Картометрический<br>метод                              | 5.0   | Закрепление<br>отсутствует  |
| 803   | 402784.70     | 2192339.26 | Картометрический<br>метод                              | 5.0   | Закрепление<br>отсутствует  |
| 804   | 402780.57     | 2192338.71 | Картометрический<br>метод                              | 5.0   | Закрепление<br>отсутствует  |
| 805   | 402780.15     | 2192340.41 | Картометрический<br>метод                              | 5.0   | Закрепление<br>отсутствует  |
| 806   | 402769.71     | 2192343.08 | Картометрический<br>метод                              | 5.0   | Закрепление<br>отсутствует  |
| 807   | 402761.76     | 2192344.88 | Картометрический<br>метод                              | 5.0   | Закрепление<br>отсутствует  |
| 808   | 402758.43     | 2192345.73 | Картометрический<br>метод                              | 5.0   | Закрепление<br>отсутствует  |
| 809   | 402761.60     | 2192358.79 | Картометрический<br>метод                              | 5.0   | Закрепление<br>отсутствует  |
| 810   | 402763.60     | 2192367.00 | Картометрический<br>метод                              | 5.0   | Закрепление<br>отсутствует  |
| 811   | 402774.17     | 2192365.14 | Картометрический<br>метод                              | 5.0   | Закрепление<br>отсутствует  |
|   |               |            |  |   |   |



| 2. Сведения о характерных точках границ объекта |               |            |  |   |   |
|---|---------------|------------|--|---|---|
| Обозначение<br>характерных точек<br>границ      | Координаты, м |            | Метод<br>определения<br>координат<br>характерной точки | Средняя<br>квадратическая<br>погрешность<br>положения<br>характерной<br>точки (Mt), м | Описание<br>обозначения<br>точки на<br>местности (при<br>наличии) |
|   | X             | Y          |  |   |   |
| 1   | 2             | 3          | 4  | 5   | 6   |
| 812   | 402773.12     | 2192388.10 | Картометрический<br>метод                              | 5.0   | Закрепление<br>отсутствует  |
| 813   | 402767.91     | 2192389.40 | Картометрический<br>метод                              | 5.0   | Закрепление<br>отсутствует  |
| 814   | 402738.74     | 2192395.78 | Картометрический<br>метод                              | 5.0   | Закрепление<br>отсутствует  |
| 815   | 402735.68     | 2192394.87 | Картометрический<br>метод                              | 5.0   | Закрепление<br>отсутствует  |
| 816   | 402696.10     | 2192395.73 | Картометрический<br>метод                              | 5.0   | Закрепление<br>отсутствует  |
| 817   | 402688.23     | 2192417.85 | Картометрический<br>метод                              | 5.0   | Закрепление<br>отсутствует  |
| 818   | 402681.01     | 2192455.29 | Картометрический<br>метод                              | 5.0   | Закрепление<br>отсутствует  |
| 744   | 402671.00     | 2192423.17 | Картометрический<br>метод                              | 5.0   | Закрепление<br>отсутствует  |
| 819   | 398123.91     | 2199775.37 | Картометрический<br>метод                              | 5.0   | Закрепление<br>отсутствует  |
| 820   | 398120.47     | 2199774.98 | Картометрический<br>метод                              | 5.0   | Закрепление<br>отсутствует  |
| 821   | 398104.32     | 2199773.18 | Картометрический<br>метод                              | 5.0   | Закрепление<br>отсутствует  |
| 822   | 398094.68     | 2199772.05 | Картометрический<br>метод                              | 5.0   | Закрепление<br>отсутствует  |
| 823   | 398084.39     | 2199770.84 | Картометрический<br>метод                              | 5.0   | Закрепление<br>отсутствует  |
| 824   | 398082.12     | 2199770.58 | Картометрический<br>метод                              | 5.0   | Закрепление<br>отсутствует  |
| 825   | 398074.44     | 2199769.98 | Картометрический<br>метод                              | 5.0   | Закрепление<br>отсутствует  |
| 826   | 398064.89     | 2199768.71 | Картометрический<br>метод                              | 5.0   | Закрепление<br>отсутствует  |
| 827   | 398064.84     | 2199768.23 | Картометрический<br>метод                              | 5.0   | Закрепление<br>отсутствует  |
| 828   | 398045.21     | 2199765.53 | Картометрический<br>метод                              | 5.0   | Закрепление<br>отсутствует  |
| 829   | 398024.93     | 2199762.44 | Картометрический<br>метод                              | 5.0   | Закрепление<br>отсутствует  |
| 830   | 398005.04     | 2199759.71 | Картометрический<br>метод                              | 5.0   | Закрепление<br>отсутствует  |
| 831   | 397984.92     | 2199758.83 | Картометрический<br>метод                              | 5.0   | Закрепление<br>отсутствует  |
| 832   | 397961.99     | 2199758.63 | Картометрический<br>метод                              | 5.0   | Закрепление<br>отсутствует  |
| 833   | 397937.67     | 2199758.41 | Картометрический<br>метод                              | 5.0   | Закрепление<br>отсутствует  |
| 834   | 397937.61     | 2199758.42 | Картометрический<br>метод                              | 5.0   | Закрепление<br>отсутствует  |
| 835   | 397917.29     | 2199759.19 | Картометрический<br>метод                              | 5.0   | Закрепление<br>отсутствует  |
|   |               |            |  |   |   |



| 2. Сведения о характерных точках границ объекта |               |            |  |   |   |
|---|---------------|------------|--|---|---|
| Обозначение<br>характерных точек<br>границ      | Координаты, м |            | Метод<br>определения<br>координат<br>характерной точки | Средняя<br>квадратическая<br>погрешность<br>положения<br>характерной<br>точки (Mt), м | Описание<br>обозначения<br>точки на<br>местности (при<br>наличии) |
|   | X             | Y          |  |   |   |
| 1   | 2             | 3          | 4  | 5   | 6   |
| 836   | 397878.06     | 2199762.46 | Картометрический<br>метод                              | 5.0   | Закрепление<br>отсутствует  |
| 837   | 397873.51     | 2199762.36 | Картометрический<br>метод                              | 5.0   | Закрепление<br>отсутствует  |
| 838   | 397868.23     | 2199761.22 | Картометрический<br>метод                              | 5.0   | Закрепление<br>отсутствует  |
| 839   | 397871.27     | 2199748.41 | Картометрический<br>метод                              | 5.0   | Закрепление<br>отсутствует  |
| 840   | 397875.73     | 2199739.65 | Картометрический<br>метод                              | 5.0   | Закрепление<br>отсутствует  |
| 841   | 397877.11     | 2199739.66 | Картометрический<br>метод                              | 5.0   | Закрепление<br>отсутствует  |
| 842   | 397880.02     | 2199734.05 | Картометрический<br>метод                              | 5.0   | Закрепление<br>отсутствует  |
| 843   | 397893.84     | 2199678.67 | Картометрический<br>метод                              | 5.0   | Закрепление<br>отсутствует  |
| 844   | 397915.68     | 2199681.84 | Картометрический<br>метод                              | 5.0   | Закрепление<br>отсутствует  |
| 845   | 397915.73     | 2199679.75 | Картометрический<br>метод                              | 5.0   | Закрепление<br>отсутствует  |
| 846   | 397938.89     | 2199683.09 | Картометрический<br>метод                              | 5.0   | Закрепление<br>отсутствует  |
| 847   | 397965.34     | 2199687.64 | Картометрический<br>метод                              | 5.0   | Закрепление<br>отсутствует  |
| 848   | 397993.42     | 2199692.53 | Картометрический<br>метод                              | 5.0   | Закрепление<br>отсутствует  |
| 849   | 398021.49     | 2199697.41 | Картометрический<br>метод                              | 5.0   | Закрепление<br>отсутствует  |
| 850   | 398029.68     | 2199698.67 | Картометрический<br>метод                              | 5.0   | Закрепление<br>отсутствует  |
| 851   | 398071.02     | 2199704.42 | Картометрический<br>метод                              | 5.0   | Закрепление<br>отсутствует  |
| 852   | 398091.04     | 2199707.32 | Картометрический<br>метод                              | 5.0   | Закрепление<br>отсутствует  |
| 853   | 398121.05     | 2199712.06 | Картометрический<br>метод                              | 5.0   | Закрепление<br>отсутствует  |
| 854   | 398129.70     | 2199713.61 | Картометрический<br>метод                              | 5.0   | Закрепление<br>отсутствует  |
| 855   | 398150.11     | 2199717.25 | Картометрический<br>метод                              | 5.0   | Закрепление<br>отсутствует  |
| 856   | 398151.91     | 2199704.14 | Картометрический<br>метод                              | 5.0   | Закрепление<br>отсутствует  |
| 857   | 398104.32     | 2199700.15 | Картометрический<br>метод                              | 5.0   | Закрепление<br>отсутствует  |
| 858   | 398082.34     | 2199696.79 | Картометрический<br>метод                              | 5.0   | Закрепление<br>отсутствует  |
| 859   | 398082.31     | 2199697.03 | Картометрический<br>метод                              | 5.0   | Закрепление<br>отсутствует  |
| 860   | 398066.30     | 2199695.12 | Картометрический<br>метод                              | 5.0   | Закрепление<br>отсутствует  |
|   |               |            |  |   |   |



| 2. Сведения о характерных точках границ объекта |               |            |  |   |   |
|---|---------------|------------|--|---|---|
| Обозначение<br>характерных точек<br>границ      | Координаты, м |            | Метод<br>определения<br>координат<br>характерной точки | Средняя<br>квадратическая<br>погрешность<br>положения<br>характерной<br>точки (Mt), м | Описание<br>обозначения<br>точки на<br>местности (при<br>наличии) |
|   | X             | Y          |  |   |   |
| 1   | 2             | 3          | 4  | 5   | 6   |
| 861   | 398066.46     | 2199694.41 | Картометрический<br>метод                              | 5.0   | Закрепление<br>отсутствует  |
| 862   | 398053.28     | 2199692.79 | Картометрический<br>метод                              | 5.0   | Закрепление<br>отсутствует  |
| 863   | 398040.75     | 2199691.69 | Картометрический<br>метод                              | 5.0   | Закрепление<br>отсутствует  |
| 864   | 397989.58     | 2199684.21 | Картометрический<br>метод                              | 5.0   | Закрепление<br>отсутствует  |
| 865   | 397965.61     | 2199679.80 | Картометрический<br>метод                              | 5.0   | Закрепление<br>отсутствует  |
| 866   | 397972.82     | 2199647.94 | Картометрический<br>метод                              | 5.0   | Закрепление<br>отсутствует  |
| 867   | 397974.70     | 2199645.14 | Картометрический<br>метод                              | 5.0   | Закрепление<br>отсутствует  |
| 868   | 397977.44     | 2199642.81 | Картометрический<br>метод                              | 5.0   | Закрепление<br>отсутствует  |
| 869   | 397985.43     | 2199642.86 | Картометрический<br>метод                              | 5.0   | Закрепление<br>отсутствует  |
| 870   | 397997.01     | 2199643.26 | Картометрический<br>метод                              | 5.0   | Закрепление<br>отсутствует  |
| 871   | 398044.11     | 2199642.83 | Картометрический<br>метод                              | 5.0   | Закрепление<br>отсутствует  |
| 872   | 398054.73     | 2199643.52 | Картометрический<br>метод                              | 5.0   | Закрепление<br>отсутствует  |
| 873   | 398068.64     | 2199644.12 | Картометрический<br>метод                              | 5.0   | Закрепление<br>отсутствует  |
| 874   | 398068.58     | 2199645.52 | Картометрический<br>метод                              | 5.0   | Закрепление<br>отсутствует  |
| 875   | 398083.74     | 2199645.32 | Картометрический<br>метод                              | 5.0   | Закрепление<br>отсутствует  |
| 876   | 398108.32     | 2199645.15 | Картометрический<br>метод                              | 5.0   | Закрепление<br>отсутствует  |
| 877   | 398121.10     | 2199646.03 | Картометрический<br>метод                              | 5.0   | Закрепление<br>отсутствует  |
| 878   | 398136.37     | 2199646.79 | Картометрический<br>метод                              | 5.0   | Закрепление<br>отсутствует  |
| 879   | 398162.93     | 2199647.81 | Картометрический<br>метод                              | 5.0   | Закрепление<br>отсутствует  |
| 880   | 398164.01     | 2199641.03 | Картометрический<br>метод                              | 5.0   | Закрепление<br>отсутствует  |
| 881   | 398120.72     | 2199639.01 | Картометрический<br>метод                              | 5.0   | Закрепление<br>отсутствует  |
| 882   | 398174.93     | 2199597.42 | Картометрический<br>метод                              | 5.0   | Закрепление<br>отсутствует  |
| 883   | 398178.26     | 2199597.03 | Картометрический<br>метод                              | 5.0   | Закрепление<br>отсутствует  |
| 884   | 398177.55     | 2199590.97 | Картометрический<br>метод                              | 5.0   | Закрепление<br>отсутствует  |
| 885   | 398174.56     | 2199593.36 | Картометрический<br>метод                              | 5.0   | Закрепление<br>отсутствует  |
|   |               |            |  |   |   |



| 2. Сведения о характерных точках границ объекта |               |            |  |   |   |
|---|---------------|------------|--|---|---|
| Обозначение<br>характерных точек<br>границ      | Координаты, м |            | Метод<br>определения<br>координат<br>характерной точки | Средняя<br>квадратическая<br>погрешность<br>положения<br>характерной<br>точки (Mt), м | Описание<br>обозначения<br>точки на<br>местности (при<br>наличии) |
|   | X             | Y          |  |   |   |
| 1   | 2             | 3          | 4  | 5   | 6   |
| 886   | 398173.68     | 2199588.56 | Картометрический<br>метод                              | 5.0   | Закрепление<br>отсутствует  |
| 887   | 398173.60     | 2199587.98 | Картометрический<br>метод                              | 5.0   | Закрепление<br>отсутствует  |
| 888   | 398172.97     | 2199583.29 | Картометрический<br>метод                              | 5.0   | Закрепление<br>отсутствует  |
| 889   | 398168.65     | 2199551.35 | Картометрический<br>метод                              | 5.0   | Закрепление<br>отсутствует  |
| 890   | 398211.75     | 2199494.54 | Картометрический<br>метод                              | 5.0   | Закрепление<br>отсутствует  |
| 891   | 398205.89     | 2199522.02 | Картометрический<br>метод                              | 5.0   | Закрепление<br>отсутствует  |
| 892   | 398204.09     | 2199530.45 | Картометрический<br>метод                              | 5.0   | Закрепление<br>отсутствует  |
| 893   | 398182.42     | 2199632.10 | Картометрический<br>метод                              | 5.0   | Закрепление<br>отсутствует  |
| 894   | 398182.39     | 2199632.33 | Картометрический<br>метод                              | 5.0   | Закрепление<br>отсутствует  |
| 895   | 398175.17     | 2199637.33 | Картометрический<br>метод                              | 5.0   | Закрепление<br>отсутствует  |
| 896   | 398171.78     | 2199641.13 | Картометрический<br>метод                              | 5.0   | Закрепление<br>отсутствует  |
| 897   | 398168.35     | 2199646.01 | Картометрический<br>метод                              | 5.0   | Закрепление<br>отсутствует  |
| 898   | 398164.41     | 2199653.32 | Картометрический<br>метод                              | 5.0   | Закрепление<br>отсутствует  |
| 899   | 398158.72     | 2199672.87 | Картометрический<br>метод                              | 5.0   | Закрепление<br>отсутствует  |
| 900   | 398153.37     | 2199702.22 | Картометрический<br>метод                              | 5.0   | Закрепление<br>отсутствует  |
| 901   | 398151.15     | 2199717.42 | Картометрический<br>метод                              | 5.0   | Закрепление<br>отсутствует  |
| 902   | 398147.60     | 2199747.72 | Картометрический<br>метод                              | 5.0   | Закрепление<br>отсутствует  |
| 903   | 398145.84     | 2199767.00 | Картометрический<br>метод                              | 5.0   | Закрепление<br>отсутствует  |
| 904   | 398144.49     | 2199776.51 | Картометрический<br>метод                              | 5.0   | Закрепление<br>отсутствует  |
| 905   | 398142.62     | 2199777.49 | Картометрический<br>метод                              | 5.0   | Закрепление<br>отсутствует  |
| 819   | 398123.91     | 2199775.37 | Картометрический<br>метод                              | 5.0   | Закрепление<br>отсутствует  |
| 906   | 398072.67     | 2200119.97 | Картометрический<br>метод                              | 5.0   | Закрепление<br>отсутствует  |
| 907   | 398048.92     | 2200098.44 | Картометрический<br>метод                              | 5.0   | Закрепление<br>отсутствует  |
| 908   | 398039.34     | 2200088.31 | Картометрический<br>метод                              | 5.0   | Закрепление<br>отсутствует  |
| 909   | 398029.44     | 2200078.82 | Картометрический<br>метод                              | 5.0   | Закрепление<br>отсутствует  |
|   |               |            |  |   |   |



| 2. Сведения о характерных точках границ объекта |               |            |  |   |   |
|---|---------------|------------|--|---|---|
| Обозначение<br>характерных точек<br>границ      | Координаты, м |            | Метод<br>определения<br>координат<br>характерной точки | Средняя<br>квадратическая<br>погрешность<br>положения<br>характерной<br>точки (Mt), м | Описание<br>обозначения<br>точки на<br>местности (при<br>наличии) |
|   | X             | Y          |  |   |   |
| 1   | 2             | 3          | 4  | 5   | 6   |
| 910   | 398020.22     | 2200069.96 | Картометрический<br>метод                              | 5.0   | Закрепление<br>отсутствует  |
| 911   | 398010.91     | 2200061.61 | Картометрический<br>метод                              | 5.0   | Закрепление<br>отсутствует  |
| 912   | 398000.96     | 2200052.36 | Картометрический<br>метод                              | 5.0   | Закрепление<br>отсутствует  |
| 913   | 397923.40     | 2199979.40 | Картометрический<br>метод                              | 5.0   | Закрепление<br>отсутствует  |
| 914   | 397913.87     | 2199969.68 | Картометрический<br>метод                              | 5.0   | Закрепление<br>отсутствует  |
| 915   | 397912.42     | 2199966.30 | Картометрический<br>метод                              | 5.0   | Закрепление<br>отсутствует  |
| 916   | 397892.44     | 2199954.49 | Картометрический<br>метод                              | 5.0   | Закрепление<br>отсутствует  |
| 917   | 397886.56     | 2199912.52 | Картометрический<br>метод                              | 5.0   | Закрепление<br>отсутствует  |
| 918   | 397892.66     | 2199880.85 | Картометрический<br>метод                              | 5.0   | Закрепление<br>отсутствует  |
| 919   | 397971.40     | 2199892.80 | Картометрический<br>метод                              | 5.0   | Закрепление<br>отсутствует  |
| 920   | 397972.03     | 2199893.04 | Картометрический<br>метод                              | 5.0   | Закрепление<br>отсутствует  |
| 921   | 397974.41     | 2199892.70 | Картометрический<br>метод                              | 5.0   | Закрепление<br>отсутствует  |
| 922   | 397976.55     | 2199893.12 | Картометрический<br>метод                              | 5.0   | Закрепление<br>отсутствует  |
| 923   | 397990.39     | 2199897.30 | Картометрический<br>метод                              | 5.0   | Закрепление<br>отсутствует  |
| 924   | 398032.54     | 2199903.45 | Картометрический<br>метод                              | 5.0   | Закрепление<br>отсутствует  |
| 925   | 398050.19     | 2199906.40 | Картометрический<br>метод                              | 5.0   | Закрепление<br>отсутствует  |
| 926   | 398097.60     | 2199913.86 | Картометрический<br>метод                              | 5.0   | Закрепление<br>отсутствует  |
| 927   | 398098.89     | 2199914.11 | Картометрический<br>метод                              | 5.0   | Закрепление<br>отсутствует  |
| 928   | 398121.17     | 2199918.43 | Картометрический<br>метод                              | 5.0   | Закрепление<br>отсутствует  |
| 929   | 398121.08     | 2199918.96 | Картометрический<br>метод                              | 5.0   | Закрепление<br>отсутствует  |
| 930   | 398115.40     | 2199951.29 | Картометрический<br>метод                              | 5.0   | Закрепление<br>отсутствует  |
| 931   | 398110.72     | 2199980.41 | Картометрический<br>метод                              | 5.0   | Закрепление<br>отсутствует  |
| 932   | 398105.75     | 2200010.10 | Картометрический<br>метод                              | 5.0   | Закрепление<br>отсутствует  |
| 933   | 398104.20     | 2200009.72 | Картометрический<br>метод                              | 5.0   | Закрепление<br>отсутствует  |
| 934   | 398079.09     | 2199986.28 | Картометрический<br>метод                              | 5.0   | Закрепление<br>отсутствует  |
|   |               |            |  |   |   |



| 2. Сведения о характерных точках границ объекта |               |            |  |   |   |
|---|---------------|------------|--|---|---|
| Обозначение<br>характерных точек<br>границ      | Координаты, м |            | Метод<br>определения<br>координат<br>характерной точки | Средняя<br>квадратическая<br>погрешность<br>положения<br>характерной<br>точки (Mt), м | Описание<br>обозначения<br>точки на<br>местности (при<br>наличии) |
|   | X             | Y          |  |   |   |
| 1   | 2             | 3          | 4  | 5   | 6   |
| 935   | 398065.97     | 2199975.27 | Картометрический<br>метод                              | 5.0   | Закрепление<br>отсутствует  |
| 936   | 398063.06     | 2199980.23 | Картометрический<br>метод                              | 5.0   | Закрепление<br>отсутствует  |
| 937   | 398040.26     | 2199956.79 | Картометрический<br>метод                              | 5.0   | Закрепление<br>отсутствует  |
| 938   | 398027.30     | 2199944.32 | Картометрический<br>метод                              | 5.0   | Закрепление<br>отсутствует  |
| 939   | 397995.10     | 2199915.24 | Картометрический<br>метод                              | 5.0   | Закрепление<br>отсутствует  |
| 940   | 397993.51     | 2199917.05 | Картометрический<br>метод                              | 5.0   | Закрепление<br>отсутствует  |
| 941   | 398018.15     | 2199940.86 | Картометрический<br>метод                              | 5.0   | Закрепление<br>отсутствует  |
| 942   | 398030.37     | 2199952.82 | Картометрический<br>метод                              | 5.0   | Закрепление<br>отсутствует  |
| 943   | 398042.83     | 2199964.95 | Картометрический<br>метод                              | 5.0   | Закрепление<br>отсутствует  |
| 944   | 398055.58     | 2199977.06 | Картометрический<br>метод                              | 5.0   | Закрепление<br>отсутствует  |
| 945   | 398066.91     | 2199988.08 | Картометрический<br>метод                              | 5.0   | Закрепление<br>отсутствует  |
| 946   | 398079.73     | 2200001.13 | Картометрический<br>метод                              | 5.0   | Закрепление<br>отсутствует  |
| 947   | 398096.30     | 2200017.80 | Картометрический<br>метод                              | 5.0   | Закрепление<br>отсутствует  |
| 948   | 398091.63     | 2200043.43 | Картометрический<br>метод                              | 5.0   | Закрепление<br>отсутствует  |
| 949   | 398072.25     | 2200025.22 | Картометрический<br>метод                              | 5.0   | Закрепление<br>отсутствует  |
| 950   | 398057.98     | 2200012.25 | Картометрический<br>метод                              | 5.0   | Закрепление<br>отсутствует  |
| 951   | 398039.37     | 2199995.33 | Картометрический<br>метод                              | 5.0   | Закрепление<br>отсутствует  |
| 952   | 398025.96     | 2199983.44 | Картометрический<br>метод                              | 5.0   | Закрепление<br>отсутствует  |
| 953   | 398025.59     | 2199983.85 | Картометрический<br>метод                              | 5.0   | Закрепление<br>отсутствует  |
| 954   | 398012.80     | 2199973.08 | Картометрический<br>метод                              | 5.0   | Закрепление<br>отсутствует  |
| 955   | 398013.15     | 2199972.68 | Картометрический<br>метод                              | 5.0   | Закрепление<br>отсутствует  |
| 956   | 397998.85     | 2199960.36 | Картометрический<br>метод                              | 5.0   | Закрепление<br>отсутствует  |
| 957   | 397975.62     | 2199937.40 | Картометрический<br>метод                              | 5.0   | Закрепление<br>отсутствует  |
| 958   | 397971.19     | 2199942.05 | Картометрический<br>метод                              | 5.0   | Закрепление<br>отсутствует  |
| 959   | 397976.54     | 2199946.65 | Картометрический<br>метод                              | 5.0   | Закрепление<br>отсутствует  |
|   |               |            |  |   |   |



| 2. Сведения о характерных точках границ объекта |               |            |  |   |   |
|---|---------------|------------|--|---|---|
| Обозначение<br>характерных точек<br>границ      | Координаты, м |            | Метод<br>определения<br>координат<br>характерной точки | Средняя<br>квадратическая<br>погрешность<br>положения<br>характерной<br>точки (Mt), м | Описание<br>обозначения<br>точки на<br>местности (при<br>наличии) |
|   | X             | Y          |  |   |   |
| 1   | 2             | 3          | 4  | 5   | 6   |
| 960   | 398007.57     | 2199974.50 | Картометрический<br>метод                              | 5.0   | Закрепление<br>отсутствует  |
| 961   | 398022.52     | 2199988.09 | Картометрический<br>метод                              | 5.0   | Закрепление<br>отсутствует  |
| 962   | 398090.52     | 2200049.96 | Картометрический<br>метод                              | 5.0   | Закрепление<br>отсутствует  |
| 963   | 398085.47     | 2200074.22 | Картометрический<br>метод                              | 5.0   | Закрепление<br>отсутствует  |
| 964   | 398079.85     | 2200073.92 | Картометрический<br>метод                              | 5.0   | Закрепление<br>отсутствует  |
| 965   | 398010.10     | 2200005.28 | Картометрический<br>метод                              | 5.0   | Закрепление<br>отсутствует  |
| 966   | 398010.71     | 2200004.45 | Картометрический<br>метод                              | 5.0   | Закрепление<br>отсутствует  |
| 967   | 397995.25     | 2199989.98 | Картометрический<br>метод                              | 5.0   | Закрепление<br>отсутствует  |
| 968   | 397996.19     | 2199988.80 | Картометрический<br>метод                              | 5.0   | Закрепление<br>отсутствует  |
| 969   | 397965.18     | 2199957.96 | Картометрический<br>метод                              | 5.0   | Закрепление<br>отсутствует  |
| 970   | 397942.25     | 2199935.07 | Картометрический<br>метод                              | 5.0   | Закрепление<br>отсутствует  |
| 971   | 397941.40     | 2199936.72 | Картометрический<br>метод                              | 5.0   | Закрепление<br>отсутствует  |
| 972   | 397952.76     | 2199947.19 | Картометрический<br>метод                              | 5.0   | Закрепление<br>отсутствует  |
| 973   | 398009.10     | 2200005.88 | Картометрический<br>метод                              | 5.0   | Закрепление<br>отсутствует  |
| 974   | 398024.46     | 2200025.09 | Картометрический<br>метод                              | 5.0   | Закрепление<br>отсутствует  |
| 975   | 398033.75     | 2200033.38 | Картометрический<br>метод                              | 5.0   | Закрепление<br>отсутствует  |
| 976   | 398042.32     | 2200041.42 | Картометрический<br>метод                              | 5.0   | Закрепление<br>отсутствует  |
| 977   | 398051.01     | 2200049.96 | Картометрический<br>метод                              | 5.0   | Закрепление<br>отсутствует  |
| 978   | 398058.90     | 2200057.70 | Картометрический<br>метод                              | 5.0   | Закрепление<br>отсутствует  |
| 979   | 398067.71     | 2200066.99 | Картометрический<br>метод                              | 5.0   | Закрепление<br>отсутствует  |
| 980   | 398085.08     | 2200084.24 | Картометрический<br>метод                              | 5.0   | Закрепление<br>отсутствует  |
| 981   | 398078.87     | 2200121.02 | Картометрический<br>метод                              | 5.0   | Закрепление<br>отсутствует  |
| 906   | 398072.67     | 2200119.97 | Картометрический<br>метод                              | 5.0   | Закрепление<br>отсутствует  |
| 982   | 397029.31     | 2195665.13 | Картометрический<br>метод                              | 5.0   | Закрепление<br>отсутствует  |
| 983   | 397050.94     | 2195661.20 | Картометрический<br>метод                              | 5.0   | Закрепление<br>отсутствует  |
|   |               |            |  |   |   |



| 2. Сведения о характерных точках границ объекта |               |            |  |   |   |
|---|---------------|------------|--|---|---|
| Обозначение<br>характерных точек<br>границ      | Координаты, м |            | Метод<br>определения<br>координат<br>характерной точки | Средняя<br>квадратическая<br>погрешность<br>положения<br>характерной<br>точки (Mt), м | Описание<br>обозначения<br>точки на<br>местности (при<br>наличии) |
|   | X             | Y          |  |   |   |
| 1   | 2             | 3          | 4  | 5   | 6   |
| 984   | 397071.07     | 2195656.08 | Картометрический<br>метод                              | 5.0   | Закрепление<br>отсутствует  |
| 985   | 397175.63     | 2195640.53 | Картометрический<br>метод                              | 5.0   | Закрепление<br>отсутствует  |
| 986   | 397249.76     | 2195630.90 | Картометрический<br>метод                              | 5.0   | Закрепление<br>отсутствует  |
| 987   | 397279.89     | 2195628.81 | Картометрический<br>метод                              | 5.0   | Закрепление<br>отсутствует  |
| 988   | 397278.77     | 2195622.88 | Картометрический<br>метод                              | 5.0   | Закрепление<br>отсутствует  |
| 989   | 397299.77     | 2195613.25 | Картометрический<br>метод                              | 5.0   | Закрепление<br>отсутствует  |
| 990   | 397354.21     | 2195589.84 | Картометрический<br>метод                              | 5.0   | Закрепление<br>отсутствует  |
| 991   | 397351.72     | 2195581.17 | Картометрический<br>метод                              | 5.0   | Закрепление<br>отсутствует  |
| 992   | 397335.46     | 2195546.39 | Картометрический<br>метод                              | 5.0   | Закрепление<br>отсутствует  |
| 993   | 397321.15     | 2195515.80 | Картометрический<br>метод                              | 5.0   | Закрепление<br>отсутствует  |
| 994   | 397306.06     | 2195483.41 | Картометрический<br>метод                              | 5.0   | Закрепление<br>отсутствует  |
| 995   | 397290.94     | 2195451.46 | Картометрический<br>метод                              | 5.0   | Закрепление<br>отсутствует  |
| 996   | 397278.18     | 2195422.59 | Картометрический<br>метод                              | 5.0   | Закрепление<br>отсутствует  |
| 997   | 397358.19     | 2195389.41 | Картометрический<br>метод                              | 5.0   | Закрепление<br>отсутствует  |
| 998   | 397389.50     | 2195450.67 | Картометрический<br>метод                              | 5.0   | Закрепление<br>отсутствует  |
| 999   | 397457.25     | 2195584.08 | Картометрический<br>метод                              | 5.0   | Закрепление<br>отсутствует  |
| 1000  | 397477.75     | 2195625.91 | Картометрический<br>метод                              | 5.0   | Закрепление<br>отсутствует  |
| 1001  | 397462.14     | 2195629.47 | Картометрический<br>метод                              | 5.0   | Закрепление<br>отсутствует  |
| 1002  | 397446.35     | 2195597.82 | Картометрический<br>метод                              | 5.0   | Закрепление<br>отсутствует  |
| 1003  | 397321.16     | 2195636.05 | Картометрический<br>метод                              | 5.0   | Закрепление<br>отсутствует  |
| 1004  | 397137.60     | 2195652.90 | Картометрический<br>метод                              | 5.0   | Закрепление<br>отсутствует  |
| 1005  | 397069.86     | 2195669.59 | Картометрический<br>метод                              | 5.0   | Закрепление<br>отсутствует  |
| 1006  | 397033.58     | 2195672.09 | Картометрический<br>метод                              | 5.0   | Закрепление<br>отсутствует  |
| 982   | 397029.31     | 2195665.13 | Картометрический<br>метод                              | 5.0   | Закрепление<br>отсутствует  |
| 1007  | 396851.02     | 2195165.66 | Картометрический<br>метод                              | 5.0   | Закрепление<br>отсутствует  |
|   |               |            |  |   |   |



| 2. Сведения о характерных точках границ объекта |               |            |  |   |   |
|---|---------------|------------|--|---|---|
| Обозначение<br>характерных точек<br>границ      | Координаты, м |            | Метод<br>определения<br>координат<br>характерной точки | Средняя<br>квадратическая<br>погрешность<br>положения<br>характерной<br>точки (Mt), м | Описание<br>обозначения<br>точки на<br>местности (при<br>наличии) |
|   | X             | Y          |  |   |   |
| 1   | 2             | 3          | 4  | 5   | 6   |
| 1008  | 396835.30     | 2195132.51 | Картометрический<br>метод                              | 5.0   | Закрепление<br>отсутствует  |
| 1009  | 396819.04     | 2195096.59 | Картометрический<br>метод                              | 5.0   | Закрепление<br>отсутствует  |
| 1010  | 396805.69     | 2195065.36 | Картометрический<br>метод                              | 5.0   | Закрепление<br>отсутствует  |
| 1011  | 396793.06     | 2195039.55 | Картометрический<br>метод                              | 5.0   | Закрепление<br>отсутствует  |
| 1012  | 396745.68     | 2194937.60 | Картометрический<br>метод                              | 5.0   | Закрепление<br>отсутствует  |
| 1013  | 396730.07     | 2194904.85 | Картометрический<br>метод                              | 5.0   | Закрепление<br>отсутствует  |
| 1014  | 396705.02     | 2194846.89 | Картометрический<br>метод                              | 5.0   | Закрепление<br>отсутствует  |
| 1015  | 396706.71     | 2194842.90 | Картометрический<br>метод                              | 5.0   | Закрепление<br>отсутствует  |
| 1016  | 396729.98     | 2194830.52 | Картометрический<br>метод                              | 5.0   | Закрепление<br>отсутствует  |
| 1017  | 396754.31     | 2194818.68 | Картометрический<br>метод                              | 5.0   | Закрепление<br>отсутствует  |
| 1018  | 396757.10     | 2194818.69 | Картометрический<br>метод                              | 5.0   | Закрепление<br>отсутствует  |
| 1019  | 396772.41     | 2194851.32 | Картометрический<br>метод                              | 5.0   | Закрепление<br>отсутствует  |
| 1020  | 396787.73     | 2194883.85 | Картометрический<br>метод                              | 5.0   | Закрепление<br>отсутствует  |
| 1021  | 396800.98     | 2194914.07 | Картометрический<br>метод                              | 5.0   | Закрепление<br>отсутствует  |
| 1022  | 396815.47     | 2194945.98 | Картометрический<br>метод                              | 5.0   | Закрепление<br>отсутствует  |
| 1023  | 396829.86     | 2194978.02 | Картометрический<br>метод                              | 5.0   | Закрепление<br>отсутствует  |
| 1024  | 396857.61     | 2195039.02 | Картометрический<br>метод                              | 5.0   | Закрепление<br>отсутствует  |
| 1025  | 396919.38     | 2195172.18 | Картометрический<br>метод                              | 5.0   | Закрепление<br>отсутствует  |
| 1026  | 396864.73     | 2195196.37 | Картометрический<br>метод                              | 5.0   | Закрепление<br>отсутствует  |
| 1007  | 396851.02     | 2195165.66 | Картометрический<br>метод                              | 5.0   | Закрепление<br>отсутствует  |
| 1027  | 396983.65     | 2195461.46 | Картометрический<br>метод                              | 5.0   | Закрепление<br>отсутствует  |
| 1028  | 396970.84     | 2195428.13 | Картометрический<br>метод                              | 5.0   | Закрепление<br>отсутствует  |
| 1029  | 396956.47     | 2195396.56 | Картометрический<br>метод                              | 5.0   | Закрепление<br>отсутствует  |
| 1030  | 396942.07     | 2195364.85 | Картометрический<br>метод                              | 5.0   | Закрепление<br>отсутствует  |
| 1031  | 396927.31     | 2195333.51 | Картометрический<br>метод                              | 5.0   | Закрепление<br>отсутствует  |
|   |               |            |  |   |   |



| 2. Сведения о характерных точках границ объекта |               |            |  |   |   |
|---|---------------|------------|--|---|---|
| Обозначение<br>характерных точек<br>границ      | Координаты, м |            | Метод<br>определения<br>координат<br>характерной точки | Средняя<br>квадратическая<br>погрешность<br>положения<br>характерной<br>точки (Mt), м | Описание<br>обозначения<br>точки на<br>местности (при<br>наличии) |
|   | X             | Y          |  |   |   |
| 1   | 2             | 3          | 4  | 5   | 6   |
| 1032  | 396897.79     | 2195269.66 | Картометрический<br>метод                              | 5.0   | Закрепление<br>отсутствует  |
| 1033  | 396883.67     | 2195237.35 | Картометрический<br>метод                              | 5.0   | Закрепление<br>отсутствует  |
| 1034  | 396870.58     | 2195207.03 | Картометрический<br>метод                              | 5.0   | Закрепление<br>отсутствует  |
| 1035  | 396923.71     | 2195180.85 | Картометрический<br>метод                              | 5.0   | Закрепление<br>отсутствует  |
| 1036  | 396938.59     | 2195212.97 | Картометрический<br>метод                              | 5.0   | Закрепление<br>отсутствует  |
| 1037  | 396953.35     | 2195244.25 | Картометрический<br>метод                              | 5.0   | Закрепление<br>отсутствует  |
| 1038  | 396968.11     | 2195276.14 | Картометрический<br>метод                              | 5.0   | Закрепление<br>отсутствует  |
| 1039  | 396982.25     | 2195308.02 | Картометрический<br>метод                              | 5.0   | Закрепление<br>отсутствует  |
| 1040  | 396996.47     | 2195339.76 | Картометрический<br>метод                              | 5.0   | Закрепление<br>отсутствует  |
| 1041  | 397010.76     | 2195371.73 | Картометрический<br>метод                              | 5.0   | Закрепление<br>отсутствует  |
| 1042  | 397068.76     | 2195499.73 | Картометрический<br>метод                              | 5.0   | Закрепление<br>отсутствует  |
| 1043  | 397012.79     | 2195525.17 | Картометрический<br>метод                              | 5.0   | Закрепление<br>отсутствует  |
| 1027  | 396983.65     | 2195461.46 | Картометрический<br>метод                              | 5.0   | Закрепление<br>отсутствует  |
| 1044  | 397065.00     | 2195462.29 | Картометрический<br>метод                              | 5.0   | Закрепление<br>отсутствует  |
| 1045  | 397050.12     | 2195431.02 | Картометрический<br>метод                              | 5.0   | Закрепление<br>отсутствует  |
| 1046  | 397037.27     | 2195399.45 | Картометрический<br>метод                              | 5.0   | Закрепление<br>отсутствует  |
| 1047  | 397021.37     | 2195366.91 | Картометрический<br>метод                              | 5.0   | Закрепление<br>отсутствует  |
| 1048  | 397007.07     | 2195334.95 | Картометрический<br>метод                              | 5.0   | Закрепление<br>отсутствует  |
| 1049  | 396992.18     | 2195303.70 | Картометрический<br>метод                              | 5.0   | Закрепление<br>отсутствует  |
| 1050  | 396977.26     | 2195271.23 | Картометрический<br>метод                              | 5.0   | Закрепление<br>отсутствует  |
| 1051  | 396963.06     | 2195240.37 | Картометрический<br>метод                              | 5.0   | Закрепление<br>отсутствует  |
| 1052  | 396948.20     | 2195208.49 | Картометрический<br>метод                              | 5.0   | Закрепление<br>отсутствует  |
| 1053  | 396933.72     | 2195176.70 | Картометрический<br>метод                              | 5.0   | Закрепление<br>отсутствует  |
| 1054  | 396934.67     | 2195175.26 | Картометрический<br>метод                              | 5.0   | Закрепление<br>отсутствует  |
| 1055  | 396960.86     | 2195161.79 | Картометрический<br>метод                              | 5.0   | Закрепление<br>отсутствует  |
|   |               |            |  |   |   |



| 2. Сведения о характерных точках границ объекта |               |            |  |   |   |
|---|---------------|------------|--|---|---|
| Обозначение<br>характерных точек<br>границ      | Координаты, м |            | Метод<br>определения<br>координат<br>характерной точки | Средняя<br>квадратическая<br>погрешность<br>положения<br>характерной<br>точки (Mt), м | Описание<br>обозначения<br>точки на<br>местности (при<br>наличии) |
|   | X             | Y          |  |   |   |
| 1   | 2             | 3          | 4  | 5   | 6   |
| 1056  | 396984.81     | 2195151.19 | Картометрический<br>метод                              | 5.0   | Закрепление<br>отсутствует  |
| 1057  | 396989.07     | 2195152.96 | Картометрический<br>метод                              | 5.0   | Закрепление<br>отсутствует  |
| 1058  | 397001.95     | 2195180.88 | Картометрический<br>метод                              | 5.0   | Закрепление<br>отсутствует  |
| 1059  | 397016.45     | 2195214.95 | Картометрический<br>метод                              | 5.0   | Закрепление<br>отсутствует  |
| 1060  | 397030.85     | 2195246.37 | Картометрический<br>метод                              | 5.0   | Закрепление<br>отсутствует  |
| 1061  | 397075.62     | 2195341.53 | Картометрический<br>метод                              | 5.0   | Закрепление<br>отсутствует  |
| 1062  | 397090.39     | 2195373.57 | Картометрический<br>метод                              | 5.0   | Закрепление<br>отсутствует  |
| 1063  | 397105.36     | 2195405.47 | Картометрический<br>метод                              | 5.0   | Закрепление<br>отсутствует  |
| 1064  | 397133.03     | 2195465.03 | Картометрический<br>метод                              | 5.0   | Закрепление<br>отсутствует  |
| 1065  | 397132.72     | 2195468.33 | Картометрический<br>метод                              | 5.0   | Закрепление<br>отсутствует  |
| 1066  | 397130.10     | 2195471.45 | Картометрический<br>метод                              | 5.0   | Закрепление<br>отсутствует  |
| 1067  | 397106.87     | 2195481.98 | Картометрический<br>метод                              | 5.0   | Закрепление<br>отсутствует  |
| 1068  | 397079.02     | 2195492.45 | Картометрический<br>метод                              | 5.0   | Закрепление<br>отсутствует  |
| 1044  | 397065.00     | 2195462.29 | Картометрический<br>метод                              | 5.0   | Закрепление<br>отсутствует  |
| 1069  | 397778.38     | 2199607.02 | Картометрический<br>метод                              | 5.0   | Закрепление<br>отсутствует  |
| 1070  | 397765.84     | 2199575.05 | Картометрический<br>метод                              | 5.0   | Закрепление<br>отсутствует  |
| 1071  | 397757.13     | 2199550.42 | Картометрический<br>метод                              | 5.0   | Закрепление<br>отсутствует  |
| 1072  | 397748.34     | 2199526.37 | Картометрический<br>метод                              | 5.0   | Закрепление<br>отсутствует  |
| 1073  | 397741.06     | 2199503.04 | Картометрический<br>метод                              | 5.0   | Закрепление<br>отсутствует  |
| 1074  | 397732.05     | 2199479.32 | Картометрический<br>метод                              | 5.0   | Закрепление<br>отсутствует  |
| 1075  | 397723.37     | 2199453.24 | Картометрический<br>метод                              | 5.0   | Закрепление<br>отсутствует  |
| 1076  | 397711.53     | 2199417.09 | Картометрический<br>метод                              | 5.0   | Закрепление<br>отсутствует  |
| 1077  | 397699.69     | 2199380.94 | Картометрический<br>метод                              | 5.0   | Закрепление<br>отсутствует  |
| 1078  | 397701.31     | 2199380.60 | Картометрический<br>метод                              | 5.0   | Закрепление<br>отсутствует  |
| 1079  | 397693.20     | 2199357.56 | Картометрический<br>метод                              | 5.0   | Закрепление<br>отсутствует  |
|   |               |            |  |   |   |



| 2. Сведения о характерных точках границ объекта |               |            |  |   |   |
|---|---------------|------------|--|---|---|
| Обозначение<br>характерных точек<br>границ      | Координаты, м |            | Метод<br>определения<br>координат<br>характерной точки | Средняя<br>квадратическая<br>погрешность<br>положения<br>характерной<br>точки (Mt), м | Описание<br>обозначения<br>точки на<br>местности (при<br>наличии) |
|   | X             | Y          |  |   |   |
| 1   | 2             | 3          | 4  | 5   | 6   |
| 1080  | 397684.56     | 2199332.62 | Картометрический<br>метод                              | 5.0   | Закрепление<br>отсутствует  |
| 1081  | 397675.64     | 2199308.73 | Картометрический<br>метод                              | 5.0   | Закрепление<br>отсутствует  |
| 1082  | 397666.25     | 2199284.12 | Картометрический<br>метод                              | 5.0   | Закрепление<br>отсутствует  |
| 1083  | 397657.70     | 2199261.19 | Картометрический<br>метод                              | 5.0   | Закрепление<br>отсутствует  |
| 1084  | 397649.40     | 2199238.23 | Картометрический<br>метод                              | 5.0   | Закрепление<br>отсутствует  |
| 1085  | 397643.01     | 2199216.60 | Картометрический<br>метод                              | 5.0   | Закрепление<br>отсутствует  |
| 1086  | 397646.00     | 2199215.63 | Картометрический<br>метод                              | 5.0   | Закрепление<br>отсутствует  |
| 1087  | 397666.43     | 2199209.01 | Картометрический<br>метод                              | 5.0   | Закрепление<br>отсутствует  |
| 1088  | 397678.57     | 2199205.58 | Картометрический<br>метод                              | 5.0   | Закрепление<br>отсутствует  |
| 1089  | 397681.70     | 2199205.11 | Картометрический<br>метод                              | 5.0   | Закрепление<br>отсутствует  |
| 1090  | 397684.73     | 2199205.21 | Картометрический<br>метод                              | 5.0   | Закрепление<br>отсутствует  |
| 1091  | 397693.58     | 2199209.01 | Картометрический<br>метод                              | 5.0   | Закрепление<br>отсутствует  |
| 1092  | 397700.75     | 2199233.03 | Картометрический<br>метод                              | 5.0   | Закрепление<br>отсутствует  |
| 1093  | 397712.43     | 2199264.95 | Картометрический<br>метод                              | 5.0   | Закрепление<br>отсутствует  |
| 1094  | 397722.14     | 2199292.35 | Картометрический<br>метод                              | 5.0   | Закрепление<br>отсутствует  |
| 1095  | 397737.65     | 2199335.76 | Картометрический<br>метод                              | 5.0   | Закрепление<br>отсутствует  |
| 1096  | 397751.66     | 2199377.17 | Картометрический<br>метод                              | 5.0   | Закрепление<br>отсутствует  |
| 1097  | 397761.80     | 2199406.00 | Картометрический<br>метод                              | 5.0   | Закрепление<br>отсутствует  |
| 1098  | 397771.04     | 2199435.01 | Картометрический<br>метод                              | 5.0   | Закрепление<br>отсутствует  |
| 1099  | 397780.88     | 2199462.81 | Картометрический<br>метод                              | 5.0   | Закрепление<br>отсутствует  |
| 1100  | 397787.87     | 2199481.14 | Картометрический<br>метод                              | 5.0   | Закрепление<br>отсутствует  |
| 1101  | 397799.59     | 2199516.05 | Картометрический<br>метод                              | 5.0   | Закрепление<br>отсутствует  |
| 1102  | 397821.72     | 2199579.35 | Картометрический<br>метод                              | 5.0   | Закрепление<br>отсутствует  |
| 1103  | 397801.14     | 2199597.77 | Картометрический<br>метод                              | 5.0   | Закрепление<br>отсутствует  |
| 1104  | 397784.81     | 2199611.20 | Картометрический<br>метод                              | 5.0   | Закрепление<br>отсутствует  |
|   |               |            |  |   |   |



| 2. Сведения о характерных точках границ объекта |               |            |  |   |   |
|---|---------------|------------|--|---|---|
| Обозначение<br>характерных точек<br>границ      | Координаты, м |            | Метод<br>определения<br>координат<br>характерной точки | Средняя<br>квадратическая<br>погрешность<br>положения<br>характерной<br>точки (Mt), м | Описание<br>обозначения<br>точки на<br>местности (при<br>наличии) |
|   | X             | Y          |  |   |   |
| 1   | 2             | 3          | 4  | 5   | 6   |
| 1069  | 397778.38     | 2199607.02 | Картометрический<br>метод                              | 5.0   | Закрепление<br>отсутствует  |
| 1105  | 397871.27     | 2199624.21 | Картометрический<br>метод                              | 5.0   | Закрепление<br>отсутствует  |
| 1106  | 397866.03     | 2199605.93 | Картометрический<br>метод                              | 5.0   | Закрепление<br>отсутствует  |
| 1107  | 397847.17     | 2199557.13 | Картометрический<br>метод                              | 5.0   | Закрепление<br>отсутствует  |
| 1108  | 397828.16     | 2199578.49 | Картометрический<br>метод                              | 5.0   | Закрепление<br>отсутствует  |
| 1109  | 397811.30     | 2199530.62 | Картометрический<br>метод                              | 5.0   | Закрепление<br>отсутствует  |
| 1110  | 397805.46     | 2199515.73 | Картометрический<br>метод                              | 5.0   | Закрепление<br>отсутствует  |
| 1111  | 397796.96     | 2199490.57 | Картометрический<br>метод                              | 5.0   | Закрепление<br>отсутствует  |
| 1112  | 397796.30     | 2199490.79 | Картометрический<br>метод                              | 5.0   | Закрепление<br>отсутствует  |
| 1113  | 397785.76     | 2199460.84 | Картометрический<br>метод                              | 5.0   | Закрепление<br>отсутствует  |
| 1114  | 397776.19     | 2199434.47 | Картометрический<br>метод                              | 5.0   | Закрепление<br>отсутствует  |
| 1115  | 397777.33     | 2199434.09 | Картометрический<br>метод                              | 5.0   | Закрепление<br>отсутствует  |
| 1116  | 397767.01     | 2199404.26 | Картометрический<br>метод                              | 5.0   | Закрепление<br>отсутствует  |
| 1117  | 397766.61     | 2199404.27 | Картометрический<br>метод                              | 5.0   | Закрепление<br>отсутствует  |
| 1118  | 397756.57     | 2199375.95 | Картометрический<br>метод                              | 5.0   | Закрепление<br>отсутствует  |
| 1119  | 397747.08     | 2199348.08 | Картометрический<br>метод                              | 5.0   | Закрепление<br>отсутствует  |
| 1120  | 397737.54     | 2199320.89 | Картометрический<br>метод                              | 5.0   | Закрепление<br>отсутствует  |
| 1121  | 397727.16     | 2199291.54 | Картометрический<br>метод                              | 5.0   | Закрепление<br>отсутствует  |
| 1122  | 397717.67     | 2199263.58 | Картометрический<br>метод                              | 5.0   | Закрепление<br>отсутствует  |
| 1123  | 397707.37     | 2199234.97 | Картометрический<br>метод                              | 5.0   | Закрепление<br>отсутствует  |
| 1124  | 397698.10     | 2199206.29 | Картометрический<br>метод                              | 5.0   | Закрепление<br>отсутствует  |
| 1125  | 397702.35     | 2199194.87 | Картометрический<br>метод                              | 5.0   | Закрепление<br>отсутствует  |
| 1126  | 397714.27     | 2199190.75 | Картометрический<br>метод                              | 5.0   | Закрепление<br>отсутствует  |
| 1127  | 397728.75     | 2199230.06 | Картометрический<br>метод                              | 5.0   | Закрепление<br>отсутствует  |
| 1128  | 397738.91     | 2199257.62 | Картометрический<br>метод                              | 5.0   | Закрепление<br>отсутствует  |
|   |               |            |  |   |   |



| 2. Сведения о характерных точках границ объекта |               |            |  |   |   |
|---|---------------|------------|--|---|---|
| Обозначение<br>характерных точек<br>границ      | Координаты, м |            | Метод<br>определения<br>координат<br>характерной точки | Средняя<br>квадратическая<br>погрешность<br>положения<br>характерной<br>точки (Mt), м | Описание<br>обозначения<br>точки на<br>местности (при<br>наличии) |
|   | X             | Y          |  |   |   |
| 1   | 2             | 3          | 4  | 5   | 6   |
| 1129  | 397740.50     | 2199261.52 | Картометрический<br>метод                              | 5.0   | Закрепление<br>отсутствует  |
| 1130  | 397746.56     | 2199280.12 | Картометрический<br>метод                              | 5.0   | Закрепление<br>отсутствует  |
| 1131  | 397748.75     | 2199286.29 | Картометрический<br>метод                              | 5.0   | Закрепление<br>отсутствует  |
| 1132  | 397758.43     | 2199315.02 | Картометрический<br>метод                              | 5.0   | Закрепление<br>отсутствует  |
| 1133  | 397759.77     | 2199317.98 | Картометрический<br>метод                              | 5.0   | Закрепление<br>отсутствует  |
| 1134  | 397767.00     | 2199337.25 | Картометрический<br>метод                              | 5.0   | Закрепление<br>отсутствует  |
| 1135  | 397768.43     | 2199342.50 | Картометрический<br>метод                              | 5.0   | Закрепление<br>отсутствует  |
| 1136  | 397778.57     | 2199369.20 | Картометрический<br>метод                              | 5.0   | Закрепление<br>отсутствует  |
| 1137  | 397789.00     | 2199398.02 | Картометрический<br>метод                              | 5.0   | Закрепление<br>отсутствует  |
| 1138  | 397788.32     | 2199398.97 | Картометрический<br>метод                              | 5.0   | Закрепление<br>отсутствует  |
| 1139  | 397795.91     | 2199415.81 | Картометрический<br>метод                              | 5.0   | Закрепление<br>отсутствует  |
| 1140  | 397798.51     | 2199427.71 | Картометрический<br>метод                              | 5.0   | Закрепление<br>отсутствует  |
| 1141  | 397807.36     | 2199454.15 | Картометрический<br>метод                              | 5.0   | Закрепление<br>отсутствует  |
| 1142  | 397818.80     | 2199482.94 | Картометрический<br>метод                              | 5.0   | Закрепление<br>отсутствует  |
| 1143  | 397832.39     | 2199518.60 | Картометрический<br>метод                              | 5.0   | Закрепление<br>отсутствует  |
| 1144  | 397835.34     | 2199524.43 | Картометрический<br>метод                              | 5.0   | Закрепление<br>отсутствует  |
| 1145  | 397848.19     | 2199558.09 | Картометрический<br>метод                              | 5.0   | Закрепление<br>отсутствует  |
| 1146  | 397850.68     | 2199557.12 | Картометрический<br>метод                              | 5.0   | Закрепление<br>отсутствует  |
| 1147  | 397849.70     | 2199551.49 | Картометрический<br>метод                              | 5.0   | Закрепление<br>отсутствует  |
| 1148  | 397810.08     | 2199437.33 | Картометрический<br>метод                              | 5.0   | Закрепление<br>отсутствует  |
| 1149  | 397798.86     | 2199403.50 | Картометрический<br>метод                              | 5.0   | Закрепление<br>отсутствует  |
| 1150  | 397812.60     | 2199398.64 | Картометрический<br>метод                              | 5.0   | Закрепление<br>отсутствует  |
| 1151  | 397812.46     | 2199397.63 | Картометрический<br>метод                              | 5.0   | Закрепление<br>отсутствует  |
| 1152  | 397843.41     | 2199398.79 | Картометрический<br>метод                              | 5.0   | Закрепление<br>отсутствует  |
| 1153  | 397844.51     | 2199417.86 | Картометрический<br>метод                              | 5.0   | Закрепление<br>отсутствует  |



| 2. Сведения о характерных точках границ объекта |               |            |  |   |   |
|---|---------------|------------|--|---|---|
| Обозначение<br>характерных точек<br>границ      | Координаты, м |            | Метод<br>определения<br>координат<br>характерной точки | Средняя<br>квадратическая<br>погрешность<br>положения<br>характерной<br>точки (Mt), м | Описание<br>обозначения<br>точки на<br>местности (при<br>наличии) |
|   | X             | Y          |  |   |   |
| 1   | 2             | 3          | 4  | 5   | 6   |
| 1154  | 397845.33     | 2199438.05 | Картометрический<br>метод                              | 5.0   | Закрепление<br>отсутствует  |
| 1155  | 397845.78     | 2199457.21 | Картометрический<br>метод                              | 5.0   | Закрепление<br>отсутствует  |
| 1156  | 397845.90     | 2199464.22 | Картометрический<br>метод                              | 5.0   | Закрепление<br>отсутствует  |
| 1157  | 397846.60     | 2199488.26 | Картометрический<br>метод                              | 5.0   | Закрепление<br>отсутствует  |
| 1158  | 397846.30     | 2199498.11 | Картометрический<br>метод                              | 5.0   | Закрепление<br>отсутствует  |
| 1159  | 397846.03     | 2199500.44 | Картометрический<br>метод                              | 5.0   | Закрепление<br>отсутствует  |
| 1160  | 397843.57     | 2199512.33 | Картометрический<br>метод                              | 5.0   | Закрепление<br>отсутствует  |
| 1161  | 397836.69     | 2199512.74 | Картометрический<br>метод                              | 5.0   | Закрепление<br>отсутствует  |
| 1162  | 397841.16     | 2199524.28 | Картометрический<br>метод                              | 5.0   | Закрепление<br>отсутствует  |
| 1163  | 397907.89     | 2199527.68 | Картометрический<br>метод                              | 5.0   | Закрепление<br>отсутствует  |
| 1164  | 397906.79     | 2199549.32 | Картометрический<br>метод                              | 5.0   | Закрепление<br>отсутствует  |
| 1165  | 397905.70     | 2199568.23 | Картометрический<br>метод                              | 5.0   | Закрепление<br>отсутствует  |
| 1166  | 397905.25     | 2199573.09 | Картометрический<br>метод                              | 5.0   | Закрепление<br>отсутствует  |
| 1167  | 397904.67     | 2199588.99 | Картометрический<br>метод                              | 5.0   | Закрепление<br>отсутствует  |
| 1168  | 397903.33     | 2199614.70 | Картометрический<br>метод                              | 5.0   | Закрепление<br>отсутствует  |
| 1169  | 397900.84     | 2199625.86 | Картометрический<br>метод                              | 5.0   | Закрепление<br>отсутствует  |
| 1105  | 397871.27     | 2199624.21 | Картометрический<br>метод                              | 5.0   | Закрепление<br>отсутствует  |
| 1170  | 398112.55     | 2199840.82 | Картометрический<br>метод                              | 5.0   | Закрепление<br>отсутствует  |
| 1171  | 398088.70     | 2199836.91 | Картометрический<br>метод                              | 5.0   | Закрепление<br>отсутствует  |
| 1172  | 398065.76     | 2199833.22 | Картометрический<br>метод                              | 5.0   | Закрепление<br>отсутствует  |
| 1173  | 398044.00     | 2199830.14 | Картометрический<br>метод                              | 5.0   | Закрепление<br>отсутствует  |
| 1174  | 398021.94     | 2199827.02 | Картометрический<br>метод                              | 5.0   | Закрепление<br>отсутствует  |
| 1175  | 398001.88     | 2199826.01 | Картометрический<br>метод                              | 5.0   | Закрепление<br>отсутствует  |
| 1176  | 397987.74     | 2199824.28 | Картометрический<br>метод                              | 5.0   | Закрепление<br>отсутствует  |
| 1177  | 397980.89     | 2199822.93 | Картометрический<br>метод                              | 5.0   | Закрепление<br>отсутствует  |
|   |               |            |  |   |   |



| 2. Сведения о характерных точках границ объекта |               |            |  |   |   |
|---|---------------|------------|--|---|---|
| Обозначение<br>характерных точек<br>границ      | Координаты, м |            | Метод<br>определения<br>координат<br>характерной точки | Средняя<br>квадратическая<br>погрешность<br>положения<br>характерной<br>точки (Mt), м | Описание<br>обозначения<br>точки на<br>местности (при<br>наличии) |
|   | X             | Y          |  |   |   |
| 1   | 2             | 3          | 4  | 5   | 6   |
| 1178  | 397956.69     | 2199819.64 | Картометрический<br>метод                              | 5.0   | Закрепление<br>отсутствует  |
| 1179  | 397932.55     | 2199817.76 | Картометрический<br>метод                              | 5.0   | Закрепление<br>отсутствует  |
| 1180  | 397906.60     | 2199814.68 | Картометрический<br>метод                              | 5.0   | Закрепление<br>отсутствует  |
| 1181  | 397882.75     | 2199811.89 | Картометрический<br>метод                              | 5.0   | Закрепление<br>отсутствует  |
| 1182  | 397852.63     | 2199810.24 | Картометрический<br>метод                              | 5.0   | Закрепление<br>отсутствует  |
| 1183  | 397829.58     | 2199808.49 | Картометрический<br>метод                              | 5.0   | Закрепление<br>отсутствует  |
| 1184  | 397808.24     | 2199805.18 | Картометрический<br>метод                              | 5.0   | Закрепление<br>отсутствует  |
| 1185  | 397801.83     | 2199789.88 | Картометрический<br>метод                              | 5.0   | Закрепление<br>отсутствует  |
| 1186  | 397817.85     | 2199782.93 | Картометрический<br>метод                              | 5.0   | Закрепление<br>отсутствует  |
| 1187  | 397834.40     | 2199768.75 | Картометрический<br>метод                              | 5.0   | Закрепление<br>отсутствует  |
| 1188  | 397859.74     | 2199770.86 | Картометрический<br>метод                              | 5.0   | Закрепление<br>отсутствует  |
| 1189  | 397875.30     | 2199770.75 | Картометрический<br>метод                              | 5.0   | Закрепление<br>отсутствует  |
| 1190  | 397886.47     | 2199769.40 | Картометрический<br>метод                              | 5.0   | Закрепление<br>отсутствует  |
| 1191  | 397912.26     | 2199767.86 | Картометрический<br>метод                              | 5.0   | Закрепление<br>отсутствует  |
| 1192  | 397936.30     | 2199767.15 | Картометрический<br>метод                              | 5.0   | Закрепление<br>отсутствует  |
| 1193  | 397964.03     | 2199766.93 | Картометрический<br>метод                              | 5.0   | Закрепление<br>отсутствует  |
| 1194  | 397987.75     | 2199767.97 | Картометрический<br>метод                              | 5.0   | Закрепление<br>отсутствует  |
| 1195  | 397997.59     | 2199767.39 | Картометрический<br>метод                              | 5.0   | Закрепление<br>отсутствует  |
| 1196  | 398008.35     | 2199768.73 | Картометрический<br>метод                              | 5.0   | Закрепление<br>отсутствует  |
| 1197  | 398031.55     | 2199772.41 | Картометрический<br>метод                              | 5.0   | Закрепление<br>отсутствует  |
| 1198  | 398054.75     | 2199776.08 | Картометрический<br>метод                              | 5.0   | Закрепление<br>отсутствует  |
| 1199  | 398076.91     | 2199779.01 | Картометрический<br>метод                              | 5.0   | Закрепление<br>отсутствует  |
| 1200  | 398097.61     | 2199780.94 | Картометрический<br>метод                              | 5.0   | Закрепление<br>отсутствует  |
| 1201  | 398142.56     | 2199787.65 | Картометрический<br>метод                              | 5.0   | Закрепление<br>отсутствует  |
| 1202  | 398137.93     | 2199814.60 | Картометрический<br>метод                              | 5.0   | Закрепление<br>отсутствует  |
|   |               |            |  |   |   |



| 2. Сведения о характерных точках границ объекта |               |            |  |   |   |
|---|---------------|------------|--|---|---|
| Обозначение<br>характерных точек<br>границ      | Координаты, м |            | Метод<br>определения<br>координат<br>характерной точки | Средняя<br>квадратическая<br>погрешность<br>положения<br>характерной<br>точки (Mt), м | Описание<br>обозначения<br>точки на<br>местности (при<br>наличии) |
|   | X             | Y          |  |   |   |
| 1   | 2             | 3          | 4  | 5   | 6   |
| 1203  | 398132.91     | 2199843.06 | Картометрический<br>метод                              | 5.0   | Закрепление<br>отсутствует  |
| 1170  | 398112.55     | 2199840.82 | Картометрический<br>метод                              | 5.0   | Закрепление<br>отсутствует  |
| 1204  | 398120.06     | 2199911.13 | Картометрический<br>метод                              | 5.0   | Закрепление<br>отсутствует  |
| 1205  | 398116.98     | 2199910.58 | Картометрический<br>метод                              | 5.0   | Закрепление<br>отсутствует  |
| 1206  | 398108.58     | 2199908.90 | Картометрический<br>метод                              | 5.0   | Закрепление<br>отсутствует  |
| 1207  | 398107.69     | 2199908.71 | Картометрический<br>метод                              | 5.0   | Закрепление<br>отсутствует  |
| 1208  | 398098.71     | 2199907.59 | Картометрический<br>метод                              | 5.0   | Закрепление<br>отсутствует  |
| 1209  | 398077.30     | 2199903.10 | Картометрический<br>метод                              | 5.0   | Закрепление<br>отсутствует  |
| 1210  | 398055.77     | 2199899.14 | Картометрический<br>метод                              | 5.0   | Закрепление<br>отсутствует  |
| 1211  | 398033.84     | 2199894.71 | Картометрический<br>метод                              | 5.0   | Закрепление<br>отсутствует  |
| 1212  | 398012.98     | 2199891.12 | Картометрический<br>метод                              | 5.0   | Закрепление<br>отсутствует  |
| 1213  | 397991.07     | 2199887.82 | Картометрический<br>метод                              | 5.0   | Закрепление<br>отсутствует  |
| 1214  | 397970.86     | 2199884.78 | Картометрический<br>метод                              | 5.0   | Закрепление<br>отсутствует  |
| 1215  | 397928.93     | 2199877.09 | Картометрический<br>метод                              | 5.0   | Закрепление<br>отсутствует  |
| 1216  | 397897.69     | 2199872.42 | Картометрический<br>метод                              | 5.0   | Закрепление<br>отсутствует  |
| 1217  | 397864.59     | 2199867.19 | Картометрический<br>метод                              | 5.0   | Закрепление<br>отсутствует  |
| 1218  | 397841.35     | 2199864.27 | Картометрический<br>метод                              | 5.0   | Закрепление<br>отсутствует  |
| 1219  | 397832.48     | 2199815.58 | Картометрический<br>метод                              | 5.0   | Закрепление<br>отсутствует  |
| 1220  | 397870.19     | 2199819.34 | Картометрический<br>метод                              | 5.0   | Закрепление<br>отсутствует  |
| 1221  | 397907.90     | 2199823.10 | Картометрический<br>метод                              | 5.0   | Закрепление<br>отсутствует  |
| 1222  | 397937.60     | 2199826.33 | Картометрический<br>метод                              | 5.0   | Закрепление<br>отсутствует  |
| 1223  | 397979.40     | 2199831.34 | Картометрический<br>метод                              | 5.0   | Закрепление<br>отсутствует  |
| 1224  | 398021.19     | 2199836.35 | Картометрический<br>метод                              | 5.0   | Закрепление<br>отсутствует  |
| 1225  | 398042.61     | 2199838.99 | Картометрический<br>метод                              | 5.0   | Закрепление<br>отсутствует  |
| 1226  | 398069.61     | 2199842.63 | Картометрический<br>метод                              | 5.0   | Закрепление<br>отсутствует  |
|   |               |            |  |   |   |



| 2. Сведения о характерных точках границ объекта |               |            |  |   |   |
|---|---------------|------------|--|---|---|
| Обозначение<br>характерных точек<br>границ      | Координаты, м |            | Метод<br>определения<br>координат<br>характерной точки | Средняя<br>квадратическая<br>погрешность<br>положения<br>характерной<br>точки (Mt), м | Описание<br>обозначения<br>точки на<br>местности (при<br>наличии) |
|   | X             | Y          |  |   |   |
| 1   | 2             | 3          | 4  | 5   | 6   |
| 1227  | 398096.60     | 2199846.26 | Картометрический<br>метод                              | 5.0   | Закрепление<br>отсутствует  |
| 1228  | 398132.15     | 2199851.32 | Картометрический<br>метод                              | 5.0   | Закрепление<br>отсутствует  |
| 1229  | 398126.97     | 2199882.87 | Картометрический<br>метод                              | 5.0   | Закрепление<br>отсутствует  |
| 1230  | 398126.71     | 2199882.82 | Картометрический<br>метод                              | 5.0   | Закрепление<br>отсутствует  |
| 1231  | 398122.39     | 2199911.57 | Картометрический<br>метод                              | 5.0   | Закрепление<br>отсутствует  |
| 1204  | 398120.06     | 2199911.13 | Картометрический<br>метод                              | 5.0   | Закрепление<br>отсутствует  |
| 1232  | 397748.77     | 2199618.59 | Картометрический<br>метод                              | 5.0   | Закрепление<br>отсутствует  |
| 1233  | 397746.08     | 2199610.69 | Картометрический<br>метод                              | 5.0   | Закрепление<br>отсутствует  |
| 1234  | 397744.88     | 2199607.16 | Картометрический<br>метод                              | 5.0   | Закрепление<br>отсутствует  |
| 1235  | 397735.63     | 2199580.00 | Картометрический<br>метод                              | 5.0   | Закрепление<br>отсутствует  |
| 1236  | 397726.91     | 2199555.84 | Картометрический<br>метод                              | 5.0   | Закрепление<br>отсутствует  |
| 1237  | 397717.93     | 2199530.97 | Картометрический<br>метод                              | 5.0   | Закрепление<br>отсутствует  |
| 1238  | 397710.28     | 2199507.74 | Картометрический<br>метод                              | 5.0   | Закрепление<br>отсутствует  |
| 1239  | 397702.84     | 2199485.93 | Картометрический<br>метод                              | 5.0   | Закрепление<br>отсутствует  |
| 1240  | 397694.15     | 2199459.93 | Картометрический<br>метод                              | 5.0   | Закрепление<br>отсутствует  |
| 1241  | 397684.81     | 2199435.17 | Картометрический<br>метод                              | 5.0   | Закрепление<br>отсутствует  |
| 1242  | 397681.56     | 2199426.53 | Картометрический<br>метод                              | 5.0   | Закрепление<br>отсутствует  |
| 1243  | 397676.89     | 2199414.15 | Картометрический<br>метод                              | 5.0   | Закрепление<br>отсутствует  |
| 1244  | 397667.98     | 2199388.05 | Картометрический<br>метод                              | 5.0   | Закрепление<br>отсутствует  |
| 1245  | 397657.90     | 2199358.17 | Картометрический<br>метод                              | 5.0   | Закрепление<br>отсутствует  |
| 1246  | 397652.37     | 2199341.78 | Картометрический<br>метод                              | 5.0   | Закрепление<br>отсутствует  |
| 1247  | 397643.97     | 2199316.90 | Картометрический<br>метод                              | 5.0   | Закрепление<br>отсутствует  |
| 1248  | 397636.74     | 2199295.48 | Картометрический<br>метод                              | 5.0   | Закрепление<br>отсутствует  |
| 1249  | 397626.44     | 2199264.94 | Картометрический<br>метод                              | 5.0   | Закрепление<br>отсутствует  |
| 1250  | 397619.30     | 2199243.40 | Картометрический<br>метод                              | 5.0   | Закрепление<br>отсутствует  |
|   |               |            |  |   |   |



| 2. Сведения о характерных точках границ объекта |               |            |  |   |   |
|---|---------------|------------|--|---|---|
| Обозначение<br>характерных точек<br>границ      | Координаты, м |            | Метод<br>определения<br>координат<br>характерной точки | Средняя<br>квадратическая<br>погрешность<br>положения<br>характерной<br>точки (Mt), м | Описание<br>обозначения<br>точки на<br>местности (при<br>наличии) |
|   | X             | Y          |  |   |   |
| 1   | 2             | 3          | 4  | 5   | 6   |
| 1251  | 397610.68     | 2199217.38 | Картометрический<br>метод                              | 5.0   | Закрепление<br>отсутствует  |
| 1252  | 397611.03     | 2199216.06 | Картометрический<br>метод                              | 5.0   | Закрепление<br>отсутствует  |
| 1253  | 397597.64     | 2199174.86 | Картометрический<br>метод                              | 5.0   | Закрепление<br>отсутствует  |
| 1254  | 397626.15     | 2199165.51 | Картометрический<br>метод                              | 5.0   | Закрепление<br>отсутствует  |
| 1255  | 397650.86     | 2199154.23 | Картометрический<br>метод                              | 5.0   | Закрепление<br>отсутствует  |
| 1256  | 397669.46     | 2199146.49 | Картометрический<br>метод                              | 5.0   | Закрепление<br>отсутствует  |
| 1257  | 397677.05     | 2199145.32 | Картометрический<br>метод                              | 5.0   | Закрепление<br>отсутствует  |
| 1258  | 397688.45     | 2199155.75 | Картометрический<br>метод                              | 5.0   | Закрепление<br>отсутствует  |
| 1259  | 397686.99     | 2199165.78 | Картометрический<br>метод                              | 5.0   | Закрепление<br>отсутствует  |
| 1260  | 397689.05     | 2199179.01 | Картометрический<br>метод                              | 5.0   | Закрепление<br>отсутствует  |
| 1261  | 397688.53     | 2199183.10 | Картометрический<br>метод                              | 5.0   | Закрепление<br>отсутствует  |
| 1262  | 397693.02     | 2199197.23 | Картометрический<br>метод                              | 5.0   | Закрепление<br>отсутствует  |
| 1263  | 397666.19     | 2199204.13 | Картометрический<br>метод                              | 5.0   | Закрепление<br>отсутствует  |
| 1264  | 397638.88     | 2199209.78 | Картометрический<br>метод                              | 5.0   | Закрепление<br>отсутствует  |
| 1265  | 397638.61     | 2199208.71 | Картометрический<br>метод                              | 5.0   | Закрепление<br>отсутствует  |
| 1266  | 397633.55     | 2199210.10 | Картометрический<br>метод                              | 5.0   | Закрепление<br>отсутствует  |
| 1267  | 397634.42     | 2199211.24 | Картометрический<br>метод                              | 5.0   | Закрепление<br>отсутствует  |
| 1268  | 397643.39     | 2199237.00 | Картометрический<br>метод                              | 5.0   | Закрепление<br>отсутствует  |
| 1269  | 397651.47     | 2199260.48 | Картометрический<br>метод                              | 5.0   | Закрепление<br>отсутствует  |
| 1270  | 397650.94     | 2199260.57 | Картометрический<br>метод                              | 5.0   | Закрепление<br>отсутствует  |
| 1271  | 397661.14     | 2199290.51 | Картометрический<br>метод                              | 5.0   | Закрепление<br>отсутствует  |
| 1272  | 397682.23     | 2199351.86 | Картометрический<br>метод                              | 5.0   | Закрепление<br>отсутствует  |
| 1273  | 397692.71     | 2199382.38 | Картометрический<br>метод                              | 5.0   | Закрепление<br>отсутствует  |
| 1274  | 397693.78     | 2199382.14 | Картометрический<br>метод                              | 5.0   | Закрепление<br>отсутствует  |
| 1275  | 397702.57     | 2199407.08 | Картометрический<br>метод                              | 5.0   | Закрепление<br>отсутствует  |
|   |               |            |  |   |   |



| 2. Сведения о характерных точках границ объекта |               |            |  |   |   |
|---|---------------|------------|--|---|---|
| Обозначение<br>характерных точек<br>границ      | Координаты, м |            | Метод<br>определения<br>координат<br>характерной точки | Средняя<br>квадратическая<br>погрешность<br>положения<br>характерной<br>точки (Mt), м | Описание<br>обозначения<br>точки на<br>местности (при<br>наличии) |
|   | X             | Y          |  |   |   |
| 1   | 2             | 3          | 4  | 5   | 6   |
| 1276  | 397709.70     | 2199429.76 | Картометрический<br>метод                              | 5.0   | Закрепление<br>отсутствует  |
| 1277  | 397717.14     | 2199453.52 | Картометрический<br>метод                              | 5.0   | Закрепление<br>отсутствует  |
| 1278  | 397725.44     | 2199478.65 | Картометрический<br>метод                              | 5.0   | Закрепление<br>отсутствует  |
| 1279  | 397733.07     | 2199499.22 | Картометрический<br>метод                              | 5.0   | Закрепление<br>отсутствует  |
| 1280  | 397743.14     | 2199525.74 | Картометрический<br>метод                              | 5.0   | Закрепление<br>отсутствует  |
| 1281  | 397751.85     | 2199550.27 | Картометрический<br>метод                              | 5.0   | Закрепление<br>отсутствует  |
| 1282  | 397760.52     | 2199574.71 | Картометрический<br>метод                              | 5.0   | Закрепление<br>отсутствует  |
| 1283  | 397768.99     | 2199599.50 | Картометрический<br>метод                              | 5.0   | Закрепление<br>отсутствует  |
| 1284  | 397770.38     | 2199603.55 | Картометрический<br>метод                              | 5.0   | Закрепление<br>отсутствует  |
| 1285  | 397780.23     | 2199632.39 | Картометрический<br>метод                              | 5.0   | Закрепление<br>отсутствует  |
| 1286  | 397756.53     | 2199641.38 | Картометрический<br>метод                              | 5.0   | Закрепление<br>отсутствует  |
| 1232  | 397748.77     | 2199618.59 | Картометрический<br>метод                              | 5.0   | Закрепление<br>отсутствует  |
| 1287  | 402802.41     | 2192568.02 | Картометрический<br>метод                              | 5.0   | Закрепление<br>отсутствует  |
| 1288  | 402770.29     | 2192573.89 | Картометрический<br>метод                              | 5.0   | Закрепление<br>отсутствует  |
| 1289  | 402769.00     | 2192568.41 | Картометрический<br>метод                              | 5.0   | Закрепление<br>отсутствует  |
| 1290  | 402764.15     | 2192547.14 | Картометрический<br>метод                              | 5.0   | Закрепление<br>отсутствует  |
| 1291  | 402762.43     | 2192547.51 | Картометрический<br>метод                              | 5.0   | Закрепление<br>отсутствует  |
| 1292  | 402761.48     | 2192543.81 | Картометрический<br>метод                              | 5.0   | Закрепление<br>отсутствует  |
| 1293  | 402765.81     | 2192535.27 | Картометрический<br>метод                              | 5.0   | Закрепление<br>отсутствует  |
| 1294  | 402764.72     | 2192524.85 | Картометрический<br>метод                              | 5.0   | Закрепление<br>отсутствует  |
| 1295  | 402795.69     | 2192517.47 | Картометрический<br>метод                              | 5.0   | Закрепление<br>отсутствует  |
| 1296  | 402794.75     | 2192513.30 | Картометрический<br>метод                              | 5.0   | Закрепление<br>отсутствует  |
| 1297  | 402792.86     | 2192504.34 | Картометрический<br>метод                              | 5.0   | Закрепление<br>отсутствует  |
| 1298  | 402791.92     | 2192499.98 | Картометрический<br>метод                              | 5.0   | Закрепление<br>отсутствует  |
| 1299  | 402790.33     | 2192492.77 | Картометрический<br>метод                              | 5.0   | Закрепление<br>отсутствует  |
|   |               |            |  |   |   |



| 2. Сведения о характерных точках границ объекта |               |            |  |   |   |
|---|---------------|------------|--|---|---|
| Обозначение<br>характерных точек<br>границ      | Координаты, м |            | Метод<br>определения<br>координат<br>характерной точки | Средняя<br>квадратическая<br>погрешность<br>положения<br>характерной<br>точки (Mt), м | Описание<br>обозначения<br>точки на<br>местности (при<br>наличии) |
|   | X             | Y          |  |   |   |
| 1   | 2             | 3          | 4  | 5   | 6   |
| 1300  | 402763.60     | 2192498.40 | Картометрический<br>метод                              | 5.0   | Закрепление<br>отсутствует  |
| 1301  | 402762.74     | 2192484.12 | Картометрический<br>метод                              | 5.0   | Закрепление<br>отсутствует  |
| 1302  | 402774.43     | 2192481.71 | Картометрический<br>метод                              | 5.0   | Закрепление<br>отсутствует  |
| 1303  | 402776.59     | 2192481.28 | Картометрический<br>метод                              | 5.0   | Закрепление<br>отсутствует  |
| 1304  | 402784.47     | 2192479.61 | Картометрический<br>метод                              | 5.0   | Закрепление<br>отсутствует  |
| 1305  | 402787.11     | 2192478.88 | Картометрический<br>метод                              | 5.0   | Закрепление<br>отсутствует  |
| 1306  | 402784.07     | 2192465.18 | Картометрический<br>метод                              | 5.0   | Закрепление<br>отсутствует  |
| 1307  | 402781.62     | 2192453.50 | Картометрический<br>метод                              | 5.0   | Закрепление<br>отсутствует  |
| 1308  | 402777.27     | 2192454.46 | Картометрический<br>метод                              | 5.0   | Закрепление<br>отсутствует  |
| 1309  | 402768.57     | 2192456.34 | Картометрический<br>метод                              | 5.0   | Закрепление<br>отсутствует  |
| 1310  | 402761.96     | 2192457.78 | Картометрический<br>метод                              | 5.0   | Закрепление<br>отсутствует  |
| 1311  | 402753.20     | 2192459.82 | Картометрический<br>метод                              | 5.0   | Закрепление<br>отсутствует  |
| 1312  | 402747.34     | 2192451.00 | Картометрический<br>метод                              | 5.0   | Закрепление<br>отсутствует  |
| 1313  | 402749.49     | 2192444.14 | Картометрический<br>метод                              | 5.0   | Закрепление<br>отсутствует  |
| 1314  | 402748.06     | 2192438.10 | Картометрический<br>метод                              | 5.0   | Закрепление<br>отсутствует  |
| 1315  | 402751.63     | 2192437.28 | Картометрический<br>метод                              | 5.0   | Закрепление<br>отсутствует  |
| 1316  | 402755.79     | 2192424.01 | Картометрический<br>метод                              | 5.0   | Закрепление<br>отсутствует  |
| 1317  | 402755.20     | 2192414.69 | Картометрический<br>метод                              | 5.0   | Закрепление<br>отсутствует  |
| 1318  | 402757.53     | 2192413.98 | Картометрический<br>метод                              | 5.0   | Закрепление<br>отсутствует  |
| 1319  | 402769.18     | 2192411.51 | Картометрический<br>метод                              | 5.0   | Закрепление<br>отсутствует  |
| 1320  | 402772.50     | 2192410.64 | Картометрический<br>метод                              | 5.0   | Закрепление<br>отсутствует  |
| 1321  | 402778.70     | 2192409.47 | Картометрический<br>метод                              | 5.0   | Закрепление<br>отсутствует  |
| 1322  | 402780.96     | 2192408.93 | Картометрический<br>метод                              | 5.0   | Закрепление<br>отсутствует  |
| 1323  | 402783.88     | 2192413.16 | Картометрический<br>метод                              | 5.0   | Закрепление<br>отсутствует  |
| 1324  | 402814.37     | 2192410.77 | Картометрический<br>метод                              | 5.0   | Закрепление<br>отсутствует  |
|   |               |            |  |   |   |



| 2. Сведения о характерных точках границ объекта |               |            |  |   |   |
|---|---------------|------------|--|---|---|
| Обозначение<br>характерных точек<br>границ      | Координаты, м |            | Метод<br>определения<br>координат<br>характерной точки | Средняя<br>квадратическая<br>погрешность<br>положения<br>характерной<br>точки (Mt), м | Описание<br>обозначения<br>точки на<br>местности (при<br>наличии) |
|   | X             | Y          |  |   |   |
| 1   | 2             | 3          | 4  | 5   | 6   |
| 1325  | 402817.20     | 2192422.56 | Картометрический<br>метод                              | 5.0   | Закрепление<br>отсутствует  |
| 1326  | 402845.24     | 2192416.69 | Картометрический<br>метод                              | 5.0   | Закрепление<br>отсутствует  |
| 1327  | 402849.60     | 2192438.58 | Картометрический<br>метод                              | 5.0   | Закрепление<br>отсутствует  |
| 1328  | 402849.83     | 2192438.53 | Картометрический<br>метод                              | 5.0   | Закрепление<br>отсутствует  |
| 1329  | 402851.61     | 2192448.03 | Картометрический<br>метод                              | 5.0   | Закрепление<br>отсутствует  |
| 1330  | 402853.59     | 2192457.64 | Картометрический<br>метод                              | 5.0   | Закрепление<br>отсутствует  |
| 1331  | 402854.81     | 2192462.99 | Картометрический<br>метод                              | 5.0   | Закрепление<br>отсутствует  |
| 1332  | 402869.27     | 2192459.79 | Картометрический<br>метод                              | 5.0   | Закрепление<br>отсутствует  |
| 1333  | 402862.14     | 2192477.58 | Картометрический<br>метод                              | 5.0   | Закрепление<br>отсутствует  |
| 1334  | 402858.92     | 2192478.27 | Картометрический<br>метод                              | 5.0   | Закрепление<br>отсутствует  |
| 1335  | 402859.95     | 2192483.03 | Картометрический<br>метод                              | 5.0   | Закрепление<br>отсутствует  |
| 1336  | 402854.11     | 2192497.60 | Картометрический<br>метод                              | 5.0   | Закрепление<br>отсутствует  |
| 1337  | 402858.58     | 2192515.47 | Картометрический<br>метод                              | 5.0   | Закрепление<br>отсутствует  |
| 1338  | 402846.03     | 2192551.50 | Картометрический<br>метод                              | 5.0   | Закрепление<br>отсутствует  |
| 1339  | 402842.55     | 2192552.08 | Картометрический<br>метод                              | 5.0   | Закрепление<br>отсутствует  |
| 1340  | 402843.63     | 2192557.11 | Картометрический<br>метод                              | 5.0   | Закрепление<br>отсутствует  |
| 1341  | 402819.86     | 2192574.19 | Картометрический<br>метод                              | 5.0   | Закрепление<br>отсутствует  |
| 1287  | 402802.41     | 2192568.02 | Картометрический<br>метод                              | 5.0   | Закрепление<br>отсутствует  |
| 1342  | 398234.74     | 2200940.76 | Картометрический<br>метод                              | 5.0   | Закрепление<br>отсутствует  |
| 1343  | 398244.25     | 2200878.85 | Картометрический<br>метод                              | 5.0   | Закрепление<br>отсутствует  |
| 1344  | 398445.69     | 2200920.23 | Картометрический<br>метод                              | 5.0   | Закрепление<br>отсутствует  |
| 1345  | 398433.05     | 2200980.21 | Картометрический<br>метод                              | 5.0   | Закрепление<br>отсутствует  |
| 1342  | 398234.74     | 2200940.76 | Картометрический<br>метод                              | 5.0   | Закрепление<br>отсутствует  |
| 1346  | 398222.45     | 2201014.16 | Картометрический<br>метод                              | 5.0   | Закрепление<br>отсутствует  |
| 1347  | 398231.93     | 2200952.43 | Картометрический<br>метод                              | 5.0   | Закрепление<br>отсутствует  |
|   |               |            |  |   |   |



| 2. Сведения о характерных точках границ объекта |               |            |  |   |   |
|---|---------------|------------|--|---|---|
| Обозначение<br>характерных точек<br>границ      | Координаты, м |            | Метод<br>определения<br>координат<br>характерной точки | Средняя<br>квадратическая<br>погрешность<br>положения<br>характерной<br>точки (Mt), м | Описание<br>обозначения<br>точки на<br>местности (при<br>наличии) |
|   | X             | Y          |  |   |   |
| 1   | 2             | 3          | 4  | 5   | 6   |
| 1348  | 398430.56     | 2200991.96 | Картометрический<br>метод                              | 5.0   | Закрепление<br>отсутствует  |
| 1349  | 398417.69     | 2201053.00 | Картометрический<br>метод                              | 5.0   | Закрепление<br>отсутствует  |
| 1346  | 398222.45     | 2201014.16 | Картометрический<br>метод                              | 5.0   | Закрепление<br>отсутствует  |
| 1350  | 393418.69     | 2197049.04 | Картометрический<br>метод                              | 5.0   | Закрепление<br>отсутствует  |
| 1351  | 393403.76     | 2197021.65 | Картометрический<br>метод                              | 5.0   | Закрепление<br>отсутствует  |
| 1352  | 393421.93     | 2197012.05 | Картометрический<br>метод                              | 5.0   | Закрепление<br>отсутствует  |
| 1353  | 393440.12     | 2197002.26 | Картометрический<br>метод                              | 5.0   | Закрепление<br>отсутствует  |
| 1354  | 393457.26     | 2196992.86 | Картометрический<br>метод                              | 5.0   | Закрепление<br>отсутствует  |
| 1355  | 393474.76     | 2196983.27 | Картометрический<br>метод                              | 5.0   | Закрепление<br>отсутствует  |
| 1356  | 393492.06     | 2196973.78 | Картометрический<br>метод                              | 5.0   | Закрепление<br>отсутствует  |
| 1357  | 393509.71     | 2196964.10 | Картометрический<br>метод                              | 5.0   | Закрепление<br>отсутствует  |
| 1358  | 393527.23     | 2196954.28 | Картометрический<br>метод                              | 5.0   | Закрепление<br>отсутствует  |
| 1359  | 393545.21     | 2196944.52 | Картометрический<br>метод                              | 5.0   | Закрепление<br>отсутствует  |
| 1360  | 393563.29     | 2196934.72 | Картометрический<br>метод                              | 5.0   | Закрепление<br>отсутствует  |
| 1361  | 393582.43     | 2196924.22 | Картометрический<br>метод                              | 5.0   | Закрепление<br>отсутствует  |
| 1362  | 393596.74     | 2196912.07 | Картометрический<br>метод                              | 5.0   | Закрепление<br>отсутствует  |
| 1363  | 393594.79     | 2196953.13 | Картометрический<br>метод                              | 5.0   | Закрепление<br>отсутствует  |
| 1364  | 393608.70     | 2196979.36 | Картометрический<br>метод                              | 5.0   | Закрепление<br>отсутствует  |
| 1365  | 393590.29     | 2196989.26 | Картометрический<br>метод                              | 5.0   | Закрепление<br>отсутствует  |
| 1366  | 393573.52     | 2196998.65 | Картометрический<br>метод                              | 5.0   | Закрепление<br>отсутствует  |
| 1367  | 393555.77     | 2197008.33 | Картометрический<br>метод                              | 5.0   | Закрепление<br>отсутствует  |
| 1368  | 393538.52     | 2197017.72 | Картометрический<br>метод                              | 5.0   | Закрепление<br>отсутствует  |
| 1369  | 393520.41     | 2197027.66 | Картометрический<br>метод                              | 5.0   | Закрепление<br>отсутствует  |
| 1370  | 393507.88     | 2197034.57 | Картометрический<br>метод                              | 5.0   | Закрепление<br>отсутствует  |
| 1371  | 393503.44     | 2197036.89 | Картометрический<br>метод                              | 5.0   | Закрепление<br>отсутствует  |
|   |               |            |  |   |   |



| 2. Сведения о характерных точках границ объекта |               |            |  |   |   |
|---|---------------|------------|--|---|---|
| Обозначение<br>характерных точек<br>границ      | Координаты, м |            | Метод<br>определения<br>координат<br>характерной точки | Средняя<br>квадратическая<br>погрешность<br>положения<br>характерной<br>точки (Mt), м | Описание<br>обозначения<br>точки на<br>местности (при<br>наличии) |
|   | X             | Y          |  |   |   |
| 1   | 2             | 3          | 4  | 5   | 6   |
| 1372  | 393486.65     | 2197046.12 | Картометрический<br>метод                              | 5.0   | Закрепление<br>отсутствует  |
| 1373  | 393468.97     | 2197055.87 | Картометрический<br>метод                              | 5.0   | Закрепление<br>отсутствует  |
| 1374  | 393450.60     | 2197065.92 | Картометрический<br>метод                              | 5.0   | Закрепление<br>отсутствует  |
| 1375  | 393433.18     | 2197075.72 | Картометрический<br>метод                              | 5.0   | Закрепление<br>отсутствует  |
| 1350  | 393418.69     | 2197049.04 | Картометрический<br>метод                              | 5.0   | Закрепление<br>отсутствует  |
| 1376  | 393449.75     | 2197109.40 | Картометрический<br>метод                              | 5.0   | Закрепление<br>отсутствует  |
| 1377  | 393436.16     | 2197082.74 | Картометрический<br>метод                              | 5.0   | Закрепление<br>отсутствует  |
| 1378  | 393453.97     | 2197072.89 | Картометрический<br>метод                              | 5.0   | Закрепление<br>отсутствует  |
| 1379  | 393471.39     | 2197063.29 | Картометрический<br>метод                              | 5.0   | Закрепление<br>отсутствует  |
| 1380  | 393489.07     | 2197053.41 | Картометрический<br>метод                              | 5.0   | Закрепление<br>отсутствует  |
| 1381  | 393507.39     | 2197043.13 | Картометрический<br>метод                              | 5.0   | Закрепление<br>отсутствует  |
| 1382  | 393523.69     | 2197034.31 | Картометрический<br>метод                              | 5.0   | Закрепление<br>отсутствует  |
| 1383  | 393541.32     | 2197024.88 | Картометрический<br>метод                              | 5.0   | Закрепление<br>отсутствует  |
| 1384  | 393558.85     | 2197015.29 | Картометрический<br>метод                              | 5.0   | Закрепление<br>отсутствует  |
| 1385  | 393576.58     | 2197005.73 | Картометрический<br>метод                              | 5.0   | Закрепление<br>отсутствует  |
| 1386  | 393594.70     | 2196996.10 | Картометрический<br>метод                              | 5.0   | Закрепление<br>отсутствует  |
| 1387  | 393614.13     | 2196985.92 | Картометрический<br>метод                              | 5.0   | Закрепление<br>отсутствует  |
| 1388  | 393627.66     | 2197012.27 | Картометрический<br>метод                              | 5.0   | Закрепление<br>отсутствует  |
| 1389  | 393641.96     | 2197040.12 | Картометрический<br>метод                              | 5.0   | Закрепление<br>отсутствует  |
| 1390  | 393623.59     | 2197050.08 | Картометрический<br>метод                              | 5.0   | Закрепление<br>отсутствует  |
| 1391  | 393606.00     | 2197059.48 | Картометрический<br>метод                              | 5.0   | Закрепление<br>отсутствует  |
| 1392  | 393588.29     | 2197068.87 | Картометрический<br>метод                              | 5.0   | Закрепление<br>отсутствует  |
| 1393  | 393570.38     | 2197078.45 | Картометрический<br>метод                              | 5.0   | Закрепление<br>отсутствует  |
| 1394  | 393553.00     | 2197087.74 | Картометрический<br>метод                              | 5.0   | Закрепление<br>отсутствует  |
| 1395  | 393535.44     | 2197097.12 | Картометрический<br>метод                              | 5.0   | Закрепление<br>отсутствует  |
|   |               |            |  |   |   |



| 2. Сведения о характерных точках границ объекта |               |            |  |   |   |
|---|---------------|------------|--|---|---|
| Обозначение<br>характерных точек<br>границ      | Координаты, м |            | Метод<br>определения<br>координат<br>характерной точки | Средняя<br>квадратическая<br>погрешность<br>положения<br>характерной<br>точки (Mt), м | Описание<br>обозначения<br>точки на<br>местности (при<br>наличии) |
|   | X             | Y          |  |   |   |
| 1   | 2             | 3          | 4  | 5   | 6   |
| 1396  | 393518.87     | 2197105.95 | Картометрический<br>метод                              | 5.0   | Закрепление<br>отсутствует  |
| 1397  | 393500.63     | 2197115.71 | Картометрический<br>метод                              | 5.0   | Закрепление<br>отсутствует  |
| 1398  | 393481.63     | 2197125.86 | Картометрический<br>метод                              | 5.0   | Закрепление<br>отсутствует  |
| 1399  | 393463.51     | 2197135.53 | Картометрический<br>метод                              | 5.0   | Закрепление<br>отсутствует  |
| 1376  | 393449.75     | 2197109.40 | Картометрический<br>метод                              | 5.0   | Закрепление<br>отсутствует  |
| 1400  | 393514.30     | 2197228.90 | Картометрический<br>метод                              | 5.0   | Закрепление<br>отсутствует  |
| 1401  | 393499.79     | 2197201.96 | Картометрический<br>метод                              | 5.0   | Закрепление<br>отсутствует  |
| 1402  | 393517.90     | 2197191.42 | Картометрический<br>метод                              | 5.0   | Закрепление<br>отсутствует  |
| 1403  | 393536.39     | 2197181.81 | Картометрический<br>метод                              | 5.0   | Закрепление<br>отсутствует  |
| 1404  | 393553.62     | 2197172.84 | Картометрический<br>метод                              | 5.0   | Закрепление<br>отсутствует  |
| 1405  | 393571.06     | 2197163.25 | Картометрический<br>метод                              | 5.0   | Закрепление<br>отсутствует  |
| 1406  | 393588.83     | 2197153.37 | Картометрический<br>метод                              | 5.0   | Закрепление<br>отсутствует  |
| 1407  | 393606.46     | 2197143.75 | Картометрический<br>метод                              | 5.0   | Закрепление<br>отсутствует  |
| 1408  | 393625.06     | 2197134.62 | Картометрический<br>метод                              | 5.0   | Закрепление<br>отсутствует  |
| 1409  | 393642.08     | 2197125.19 | Картометрический<br>метод                              | 5.0   | Закрепление<br>отсутствует  |
| 1410  | 393660.20     | 2197115.97 | Картометрический<br>метод                              | 5.0   | Закрепление<br>отсутствует  |
| 1411  | 393676.83     | 2197107.75 | Картометрический<br>метод                              | 5.0   | Закрепление<br>отсутствует  |
| 1412  | 393690.86     | 2197133.31 | Картометрический<br>метод                              | 5.0   | Закрепление<br>отсутствует  |
| 1413  | 393705.31     | 2197159.71 | Картометрический<br>метод                              | 5.0   | Закрепление<br>отсутствует  |
| 1414  | 393688.04     | 2197169.00 | Картометрический<br>метод                              | 5.0   | Закрепление<br>отсутствует  |
| 1415  | 393670.15     | 2197178.62 | Картометрический<br>метод                              | 5.0   | Закрепление<br>отсутствует  |
| 1416  | 393652.78     | 2197187.95 | Картометрический<br>метод                              | 5.0   | Закрепление<br>отсутствует  |
| 1417  | 393635.37     | 2197197.32 | Картометрический<br>метод                              | 5.0   | Закрепление<br>отсутствует  |
| 1418  | 393617.54     | 2197206.90 | Картометрический<br>метод                              | 5.0   | Закрепление<br>отсутствует  |
| 1419  | 393599.95     | 2197216.36 | Картометрический<br>метод                              | 5.0   | Закрепление<br>отсутствует  |
|   |               |            |  |   |   |



| 2. Сведения о характерных точках границ объекта |               |            |  |   |   |
|---|---------------|------------|--|---|---|
| Обозначение<br>характерных точек<br>границ      | Координаты, м |            | Метод<br>определения<br>координат<br>характерной точки | Средняя<br>квадратическая<br>погрешность<br>положения<br>характерной<br>точки (Mt), м | Описание<br>обозначения<br>точки на<br>местности (при<br>наличии) |
|   | X             | Y          |  |   |   |
| 1   | 2             | 3          | 4  | 5   | 6   |
| 1420  | 393582.45     | 2197225.77 | Картометрический<br>метод                              | 5.0   | Закрепление<br>отсутствует  |
| 1421  | 393564.80     | 2197235.26 | Картометрический<br>метод                              | 5.0   | Закрепление<br>отсутствует  |
| 1422  | 393547.02     | 2197244.82 | Картометрический<br>метод                              | 5.0   | Закрепление<br>отсутствует  |
| 1423  | 393528.70     | 2197254.69 | Картометрический<br>метод                              | 5.0   | Закрепление<br>отсутствует  |
| 1400  | 393514.30     | 2197228.90 | Картометрический<br>метод                              | 5.0   | Закрепление<br>отсутствует  |
| 1424  | 393481.94     | 2197168.57 | Картометрический<br>метод                              | 5.0   | Закрепление<br>отсутствует  |
| 1425  | 393467.37     | 2197142.04 | Картометрический<br>метод                              | 5.0   | Закрепление<br>отсутствует  |
| 1426  | 393485.59     | 2197132.25 | Картометрический<br>метод                              | 5.0   | Закрепление<br>отсутствует  |
| 1427  | 393504.33     | 2197122.25 | Картометрический<br>метод                              | 5.0   | Закрепление<br>отсутствует  |
| 1428  | 393522.79     | 2197112.40 | Картометрический<br>метод                              | 5.0   | Закрепление<br>отсутствует  |
| 1429  | 393540.12     | 2197103.21 | Картометрический<br>метод                              | 5.0   | Закрепление<br>отсутствует  |
| 1430  | 393540.24     | 2197103.14 | Картометрический<br>метод                              | 5.0   | Закрепление<br>отсутствует  |
| 1431  | 393556.88     | 2197094.26 | Картометрический<br>метод                              | 5.0   | Закрепление<br>отсутствует  |
| 1432  | 393557.68     | 2197093.82 | Картометрический<br>метод                              | 5.0   | Закрепление<br>отсутствует  |
| 1433  | 393574.47     | 2197084.58 | Картометрический<br>метод                              | 5.0   | Закрепление<br>отсутствует  |
| 1434  | 393592.75     | 2197074.83 | Картометрический<br>метод                              | 5.0   | Закрепление<br>отсутствует  |
| 1435  | 393610.24     | 2197065.74 | Картометрический<br>метод                              | 5.0   | Закрепление<br>отсутствует  |
| 1436  | 393628.16     | 2197056.18 | Картометрический<br>метод                              | 5.0   | Закрепление<br>отсутствует  |
| 1437  | 393645.45     | 2197046.95 | Картометрический<br>метод                              | 5.0   | Закрепление<br>отсутствует  |
| 1438  | 393659.32     | 2197073.92 | Картометрический<br>метод                              | 5.0   | Закрепление<br>отсутствует  |
| 1439  | 393673.08     | 2197100.67 | Картометрический<br>метод                              | 5.0   | Закрепление<br>отсутствует  |
| 1440  | 393657.22     | 2197108.33 | Картометрический<br>метод                              | 5.0   | Закрепление<br>отсутствует  |
| 1441  | 393639.34     | 2197118.38 | Картометрический<br>метод                              | 5.0   | Закрепление<br>отсутствует  |
| 1442  | 393620.58     | 2197128.16 | Картометрический<br>метод                              | 5.0   | Закрепление<br>отсутствует  |
| 1443  | 393603.21     | 2197137.53 | Картометрический<br>метод                              | 5.0   | Закрепление<br>отсутствует  |
|   |               |            |  |   |   |



| 2. Сведения о характерных точках границ объекта |               |            |  |   |   |
|---|---------------|------------|--|---|---|
| Обозначение<br>характерных точек<br>границ      | Координаты, м |            | Метод<br>определения<br>координат<br>характерной точки | Средняя<br>квадратическая<br>погрешность<br>положения<br>характерной<br>точки (Mt), м | Описание<br>обозначения<br>точки на<br>местности (при<br>наличии) |
|   | X             | Y          |  |   |   |
| 1   | 2             | 3          | 4  | 5   | 6   |
| 1444  | 393585.62     | 2197147.03 | Картометрический<br>метод                              | 5.0   | Закрепление<br>отсутствует  |
| 1445  | 393567.62     | 2197156.73 | Картометрический<br>метод                              | 5.0   | Закрепление<br>отсутствует  |
| 1446  | 393550.34     | 2197166.05 | Картометрический<br>метод                              | 5.0   | Закрепление<br>отсутствует  |
| 1447  | 393532.30     | 2197175.79 | Картометрический<br>метод                              | 5.0   | Закрепление<br>отсутствует  |
| 1448  | 393515.31     | 2197184.96 | Картометрический<br>метод                              | 5.0   | Закрепление<br>отсутствует  |
| 1449  | 393496.92     | 2197195.08 | Картометрический<br>метод                              | 5.0   | Закрепление<br>отсутствует  |
| 1424  | 393481.94     | 2197168.57 | Картометрический<br>метод                              | 5.0   | Закрепление<br>отсутствует  |
| 1450  | 396900.17     | 2195383.75 | Картометрический<br>метод                              | 5.0   | Закрепление<br>отсутствует  |
| 1451  | 396878.76     | 2195336.37 | Картометрический<br>метод                              | 5.0   | Закрепление<br>отсутствует  |
| 1452  | 396856.94     | 2195288.13 | Картометрический<br>метод                              | 5.0   | Закрепление<br>отсутствует  |
| 1453  | 396842.45     | 2195256.09 | Картометрический<br>метод                              | 5.0   | Закрепление<br>отсутствует  |
| 1454  | 396831.19     | 2195231.18 | Картометрический<br>метод                              | 5.0   | Закрепление<br>отсутствует  |
| 1455  | 396833.50     | 2195230.19 | Картометрический<br>метод                              | 5.0   | Закрепление<br>отсутствует  |
| 1456  | 396863.67     | 2195217.32 | Картометрический<br>метод                              | 5.0   | Закрепление<br>отсутствует  |
| 1457  | 396874.11     | 2195242.22 | Картометрический<br>метод                              | 5.0   | Закрепление<br>отсутствует  |
| 1458  | 396888.48     | 2195274.10 | Картометрический<br>метод                              | 5.0   | Закрепление<br>отсутствует  |
| 1459  | 396919.78     | 2195339.94 | Картометрический<br>метод                              | 5.0   | Закрепление<br>отсутствует  |
| 1460  | 396974.68     | 2195465.81 | Картометрический<br>метод                              | 5.0   | Закрепление<br>отсутствует  |
| 1461  | 397004.00     | 2195528.89 | Картометрический<br>метод                              | 5.0   | Закрепление<br>отсутствует  |
| 1462  | 396972.43     | 2195543.54 | Картометрический<br>метод                              | 5.0   | Закрепление<br>отсутствует  |
| 1450  | 396900.17     | 2195383.75 | Картометрический<br>метод                              | 5.0   | Закрепление<br>отсутствует  |
| 1463  | 397973.69     | 2199634.59 | Картометрический<br>метод                              | 5.0   | Закрепление<br>отсутствует  |
| 1464  | 397981.24     | 2199528.84 | Картометрический<br>метод                              | 5.0   | Закрепление<br>отсутствует  |
| 1465  | 398007.01     | 2199524.88 | Картометрический<br>метод                              | 5.0   | Закрепление<br>отсутствует  |
| 1466  | 398007.37     | 2199518.78 | Картометрический<br>метод                              | 5.0   | Закрепление<br>отсутствует  |
|   |               |            |  |   |   |



| 2. Сведения о характерных точках границ объекта |               |            |  |   |   |
|---|---------------|------------|--|---|---|
| Обозначение<br>характерных точек<br>границ      | Координаты, м |            | Метод<br>определения<br>координат<br>характерной точки | Средняя<br>квадратическая<br>погрешность<br>положения<br>характерной<br>точки (Mt), м | Описание<br>обозначения<br>точки на<br>местности (при<br>наличии) |
|   | X             | Y          |  |   |   |
| 1   | 2             | 3          | 4  | 5   | 6   |
| 1467  | 397981.65     | 2199520.37 | Картометрический<br>метод                              | 5.0   | Закрепление<br>отсутствует  |
| 1468  | 397984.00     | 2199467.12 | Картометрический<br>метод                              | 5.0   | Закрепление<br>отсутствует  |
| 1469  | 397984.75     | 2199449.91 | Картометрический<br>метод                              | 5.0   | Закрепление<br>отсутствует  |
| 1470  | 397984.54     | 2199437.85 | Картометрический<br>метод                              | 5.0   | Закрепление<br>отсутствует  |
| 1471  | 397983.45     | 2199394.61 | Картометрический<br>метод                              | 5.0   | Закрепление<br>отсутствует  |
| 1472  | 397994.65     | 2199394.82 | Картометрический<br>метод                              | 5.0   | Закрепление<br>отсутствует  |
| 1473  | 397985.41     | 2199331.59 | Картометрический<br>метод                              | 5.0   | Закрепление<br>отсутствует  |
| 1474  | 397980.55     | 2199324.07 | Картометрический<br>метод                              | 5.0   | Закрепление<br>отсутствует  |
| 1475  | 397980.16     | 2199352.11 | Картометрический<br>метод                              | 5.0   | Закрепление<br>отсутствует  |
| 1476  | 397977.16     | 2199352.10 | Картометрический<br>метод                              | 5.0   | Закрепление<br>отсутствует  |
| 1477  | 397949.82     | 2199350.65 | Картометрический<br>метод                              | 5.0   | Закрепление<br>отсутствует  |
| 1478  | 397947.13     | 2199350.39 | Картометрический<br>метод                              | 5.0   | Закрепление<br>отсутствует  |
| 1479  | 397916.14     | 2199347.22 | Картометрический<br>метод                              | 5.0   | Закрепление<br>отсутствует  |
| 1480  | 397912.70     | 2199306.99 | Картометрический<br>метод                              | 5.0   | Закрепление<br>отсутствует  |
| 1481  | 397907.49     | 2199251.60 | Картометрический<br>метод                              | 5.0   | Закрепление<br>отсутствует  |
| 1482  | 397908.33     | 2199251.41 | Картометрический<br>метод                              | 5.0   | Закрепление<br>отсутствует  |
| 1483  | 397908.06     | 2199244.50 | Картометрический<br>метод                              | 5.0   | Закрепление<br>отсутствует  |
| 1484  | 397909.33     | 2199244.20 | Картометрический<br>метод                              | 5.0   | Закрепление<br>отсутствует  |
| 1485  | 397908.62     | 2199232.06 | Картометрический<br>метод                              | 5.0   | Закрепление<br>отсутствует  |
| 1486  | 397910.85     | 2199230.35 | Картометрический<br>метод                              | 5.0   | Закрепление<br>отсутствует  |
| 1487  | 397916.79     | 2199229.86 | Картометрический<br>метод                              | 5.0   | Закрепление<br>отсутствует  |
| 1488  | 397952.95     | 2199304.76 | Картометрический<br>метод                              | 5.0   | Закрепление<br>отсутствует  |
| 1489  | 397964.47     | 2199305.35 | Картометрический<br>метод                              | 5.0   | Закрепление<br>отсутствует  |
| 1490  | 397953.27     | 2199292.32 | Картометрический<br>метод                              | 5.0   | Закрепление<br>отсутствует  |
| 1491  | 397938.13     | 2199242.35 | Картометрический<br>метод                              | 5.0   | Закрепление<br>отсутствует  |
|   |               |            |  |   |   |



| 2. Сведения о характерных точках границ объекта |               |            |  |   |   |
|---|---------------|------------|--|---|---|
| Обозначение<br>характерных точек<br>границ      | Координаты, м |            | Метод<br>определения<br>координат<br>характерной точки | Средняя<br>квадратическая<br>погрешность<br>положения<br>характерной<br>точки (Mt), м | Описание<br>обозначения<br>точки на<br>местности (при<br>наличии) |
|   | X             | Y          |  |   |   |
| 1   | 2             | 3          | 4  | 5   | 6   |
| 1492  | 397935.07     | 2199238.27 | Картометрический<br>метод                              | 5.0   | Закрепление<br>отсутствует  |
| 1493  | 397958.12     | 2199258.68 | Картометрический<br>метод                              | 5.0   | Закрепление<br>отсутствует  |
| 1494  | 397980.88     | 2199297.40 | Картометрический<br>метод                              | 5.0   | Закрепление<br>отсутствует  |
| 1495  | 397993.48     | 2199302.69 | Картометрический<br>метод                              | 5.0   | Закрепление<br>отсутствует  |
| 1496  | 397990.46     | 2199361.98 | Картометрический<br>метод                              | 5.0   | Закрепление<br>отсутствует  |
| 1497  | 397995.22     | 2199391.90 | Картометрический<br>метод                              | 5.0   | Закрепление<br>отсутствует  |
| 1498  | 397995.69     | 2199394.84 | Картометрический<br>метод                              | 5.0   | Закрепление<br>отсутствует  |
| 1499  | 398002.22     | 2199435.35 | Картометрический<br>метод                              | 5.0   | Закрепление<br>отсутствует  |
| 1500  | 398007.09     | 2199469.34 | Картометрический<br>метод                              | 5.0   | Закрепление<br>отсутствует  |
| 1501  | 398009.72     | 2199482.69 | Картометрический<br>метод                              | 5.0   | Закрепление<br>отсутствует  |
| 1502  | 398038.27     | 2199479.28 | Картометрический<br>метод                              | 5.0   | Закрепление<br>отсутствует  |
| 1503  | 398043.87     | 2199522.36 | Картометрический<br>метод                              | 5.0   | Закрепление<br>отсутствует  |
| 1504  | 397983.65     | 2199531.59 | Картометрический<br>метод                              | 5.0   | Закрепление<br>отсутствует  |
| 1505  | 397975.72     | 2199628.88 | Картометрический<br>метод                              | 5.0   | Закрепление<br>отсутствует  |
| 1506  | 397975.39     | 2199632.87 | Картометрический<br>метод                              | 5.0   | Закрепление<br>отсутствует  |
| 1507  | 397975.27     | 2199634.64 | Картометрический<br>метод                              | 5.0   | Закрепление<br>отсутствует  |
| 1463  | 397973.69     | 2199634.59 | Картометрический<br>метод                              | 5.0   | Закрепление<br>отсутствует  |
| 1508  | 396771.39     | 2195098.94 | Картометрический<br>метод                              | 5.0   | Закрепление<br>отсутствует  |
| 1509  | 396749.80     | 2195049.81 | Картометрический<br>метод                              | 5.0   | Закрепление<br>отсутствует  |
| 1510  | 396736.91     | 2195020.49 | Картометрический<br>метод                              | 5.0   | Закрепление<br>отсутствует  |
| 1511  | 396708.30     | 2194955.39 | Картометрический<br>метод                              | 5.0   | Закрепление<br>отсутствует  |
| 1512  | 396694.55     | 2194924.10 | Картометрический<br>метод                              | 5.0   | Закрепление<br>отсутствует  |
| 1513  | 396680.47     | 2194892.08 | Картометрический<br>метод                              | 5.0   | Закрепление<br>отсутствует  |
| 1514  | 396670.28     | 2194868.88 | Картометрический<br>метод                              | 5.0   | Закрепление<br>отсутствует  |
| 1515  | 396694.25     | 2194851.14 | Картометрический<br>метод                              | 5.0   | Закрепление<br>отсутствует  |
|   |               |            |  |   |   |



| 2. Сведения о характерных точках границ объекта |               |            |  |   |   |
|---|---------------|------------|--|---|---|
| Обозначение<br>характерных точек<br>границ      | Координаты, м |            | Метод<br>определения<br>координат<br>характерной точки | Средняя<br>квадратическая<br>погрешность<br>положения<br>характерной<br>точки (Mt), м | Описание<br>обозначения<br>точки на<br>местности (при<br>наличии) |
|   | X             | Y          |  |   |   |
| 1   | 2             | 3          | 4  | 5   | 6   |
| 1516  | 396766.40     | 2195007.08 | Картометрический<br>метод                              | 5.0   | Закрепление<br>отсутствует  |
| 1517  | 396795.89     | 2195070.50 | Картометрический<br>метод                              | 5.0   | Закрепление<br>отсутствует  |
| 1518  | 396810.05     | 2195101.25 | Картометрический<br>метод                              | 5.0   | Закрепление<br>отсутствует  |
| 1519  | 396825.46     | 2195134.92 | Картометрический<br>метод                              | 5.0   | Закрепление<br>отсутствует  |
| 1520  | 396794.34     | 2195149.68 | Картометрический<br>метод                              | 5.0   | Закрепление<br>отсутствует  |
| 1508  | 396771.39     | 2195098.94 | Картометрический<br>метод                              | 5.0   | Закрепление<br>отсутствует  |
| 1521  | 397138.78     | 2195629.52 | Картометрический<br>метод                              | 5.0   | Закрепление<br>отсутствует  |
| 1522  | 397126.07     | 2195598.36 | Картометрический<br>метод                              | 5.0   | Закрепление<br>отсутствует  |
| 1523  | 397110.56     | 2195566.43 | Картометрический<br>метод                              | 5.0   | Закрепление<br>отсутствует  |
| 1524  | 397096.79     | 2195536.24 | Картометрический<br>метод                              | 5.0   | Закрепление<br>отсутствует  |
| 1525  | 397081.02     | 2195502.90 | Картометрический<br>метод                              | 5.0   | Закрепление<br>отсутствует  |
| 1526  | 397111.07     | 2195489.19 | Картометрический<br>метод                              | 5.0   | Закрепление<br>отсутствует  |
| 1527  | 397133.96     | 2195479.01 | Картометрический<br>метод                              | 5.0   | Закрепление<br>отсутствует  |
| 1528  | 397138.39     | 2195477.87 | Картометрический<br>метод                              | 5.0   | Закрепление<br>отсутствует  |
| 1529  | 397141.64     | 2195480.06 | Картометрический<br>метод                              | 5.0   | Закрепление<br>отсутствует  |
| 1530  | 397154.32     | 2195509.00 | Картометрический<br>метод                              | 5.0   | Закрепление<br>отсутствует  |
| 1531  | 397183.16     | 2195573.33 | Картометрический<br>метод                              | 5.0   | Закрепление<br>отсутствует  |
| 1532  | 397203.56     | 2195618.12 | Картометрический<br>метод                              | 5.0   | Закрепление<br>отсутствует  |
| 1533  | 397205.86     | 2195624.34 | Картометрический<br>метод                              | 5.0   | Закрепление<br>отсутствует  |
| 1534  | 397203.46     | 2195626.80 | Картометрический<br>метод                              | 5.0   | Закрепление<br>отсутствует  |
| 1535  | 397178.47     | 2195629.27 | Картометрический<br>метод                              | 5.0   | Закрепление<br>отсутствует  |
| 1536  | 397176.54     | 2195626.35 | Картометрический<br>метод                              | 5.0   | Закрепление<br>отсутствует  |
| 1537  | 397173.61     | 2195625.30 | Картометрический<br>метод                              | 5.0   | Закрепление<br>отсутствует  |
| 1538  | 397172.86     | 2195629.95 | Картометрический<br>метод                              | 5.0   | Закрепление<br>отсутствует  |
| 1521  | 397138.78     | 2195629.52 | Картометрический<br>метод                              | 5.0   | Закрепление<br>отсутствует  |
|   |               |            |  |   |   |



| 2. Сведения о характерных точках границ объекта |               |            |  |   |   |
|---|---------------|------------|--|---|---|
| Обозначение<br>характерных точек<br>границ      | Координаты, м |            | Метод<br>определения<br>координат<br>характерной точки | Средняя<br>квадратическая<br>погрешность<br>положения<br>характерной<br>точки (Mt), м | Описание<br>обозначения<br>точки на<br>местности (при<br>наличии) |
|   | X             | Y          |  |   |   |
| 1   | 2             | 3          | 4  | 5   | 6   |
| 1539  | 397285.35     | 2195607.04 | Картометрический<br>метод                              | 5.0   | Закрепление<br>отсутствует  |
| 1540  | 397273.03     | 2195577.22 | Картометрический<br>метод                              | 5.0   | Закрепление<br>отсутствует  |
| 1541  | 397258.68     | 2195545.61 | Картометрический<br>метод                              | 5.0   | Закрепление<br>отсутствует  |
| 1542  | 397215.13     | 2195449.73 | Картометрический<br>метод                              | 5.0   | Закрепление<br>отсутствует  |
| 1543  | 397241.38     | 2195436.18 | Картометрический<br>метод                              | 5.0   | Закрепление<br>отсутствует  |
| 1544  | 397241.84     | 2195435.95 | Картометрический<br>метод                              | 5.0   | Закрепление<br>отсутствует  |
| 1545  | 397242.54     | 2195437.39 | Картометрический<br>метод                              | 5.0   | Закрепление<br>отсутствует  |
| 1546  | 397257.67     | 2195468.58 | Картометрический<br>метод                              | 5.0   | Закрепление<br>отсутствует  |
| 1547  | 397283.17     | 2195456.12 | Картометрический<br>метод                              | 5.0   | Закрепление<br>отсутствует  |
| 1548  | 397298.45     | 2195489.07 | Картометрический<br>метод                              | 5.0   | Закрепление<br>отсутствует  |
| 1549  | 397312.84     | 2195520.41 | Картометрический<br>метод                              | 5.0   | Закрепление<br>отсутствует  |
| 1550  | 397326.66     | 2195550.27 | Картометрический<br>метод                              | 5.0   | Закрепление<br>отсутствует  |
| 1551  | 397340.75     | 2195582.30 | Картометрический<br>метод                              | 5.0   | Закрепление<br>отсутствует  |
| 1552  | 397287.57     | 2195608.71 | Картометрический<br>метод                              | 5.0   | Закрепление<br>отсутствует  |
| 1539  | 397285.35     | 2195607.04 | Картометрический<br>метод                              | 5.0   | Закрепление<br>отсутствует  |
| 1553  | 397783.02     | 2199341.33 | Картометрический<br>метод                              | 5.0   | Закрепление<br>отсутствует  |
| 1554  | 397777.79     | 2199327.78 | Картометрический<br>метод                              | 5.0   | Закрепление<br>отсутствует  |
| 1555  | 397762.55     | 2199288.57 | Картометрический<br>метод                              | 5.0   | Закрепление<br>отсутствует  |
| 1556  | 397756.57     | 2199269.54 | Картометрический<br>метод                              | 5.0   | Закрепление<br>отсутствует  |
| 1557  | 397749.35     | 2199247.50 | Картометрический<br>метод                              | 5.0   | Закрепление<br>отсутствует  |
| 1558  | 397748.21     | 2199247.57 | Картометрический<br>метод                              | 5.0   | Закрепление<br>отсутствует  |
| 1559  | 397742.41     | 2199217.85 | Картометрический<br>метод                              | 5.0   | Закрепление<br>отсутствует  |
| 1560  | 397770.36     | 2199216.90 | Картометрический<br>метод                              | 5.0   | Закрепление<br>отсутствует  |
| 1561  | 397770.45     | 2199217.40 | Картометрический<br>метод                              | 5.0   | Закрепление<br>отсутствует  |
| 1562  | 397797.25     | 2199215.87 | Картометрический<br>метод                              | 5.0   | Закрепление<br>отсутствует  |
|   |               |            |  |   |   |



| 2. Сведения о характерных точках границ объекта |               |            |  |   |   |
|---|---------------|------------|--|---|---|
| Обозначение<br>характерных точек<br>границ      | Координаты, м |            | Метод<br>определения<br>координат<br>характерной точки | Средняя<br>квадратическая<br>погрешность<br>положения<br>характерной<br>точки (Mt), м | Описание<br>обозначения<br>точки на<br>местности (при<br>наличии) |
|   | X             | Y          |  |   |   |
| 1   | 2             | 3          | 4  | 5   | 6   |
| 1563  | 397823.83     | 2199214.74 | Картометрический<br>метод                              | 5.0   | Закрепление<br>отсутствует  |
| 1564  | 397827.09     | 2199241.43 | Картометрический<br>метод                              | 5.0   | Закрепление<br>отсутствует  |
| 1565  | 397829.03     | 2199259.15 | Картометрический<br>метод                              | 5.0   | Закрепление<br>отсутствует  |
| 1566  | 397833.69     | 2199280.68 | Картометрический<br>метод                              | 5.0   | Закрепление<br>отсутствует  |
| 1567  | 397835.88     | 2199301.24 | Картометрический<br>метод                              | 5.0   | Закрепление<br>отсутствует  |
| 1568  | 397838.21     | 2199321.41 | Картометрический<br>метод                              | 5.0   | Закрепление<br>отсутствует  |
| 1569  | 397839.99     | 2199337.85 | Картометрический<br>метод                              | 5.0   | Закрепление<br>отсутствует  |
| 1570  | 397837.84     | 2199340.29 | Картометрический<br>метод                              | 5.0   | Закрепление<br>отсутствует  |
| 1571  | 397808.60     | 2199343.15 | Картометрический<br>метод                              | 5.0   | Закрепление<br>отсутствует  |
| 1572  | 397787.30     | 2199345.37 | Картометрический<br>метод                              | 5.0   | Закрепление<br>отсутствует  |
| 1553  | 397783.02     | 2199341.33 | Картометрический<br>метод                              | 5.0   | Закрепление<br>отсутствует  |
| 1573  | 397217.31     | 2195625.99 | Картометрический<br>метод                              | 5.0   | Закрепление<br>отсутствует  |
| 1574  | 397196.92     | 2195582.25 | Картометрический<br>метод                              | 5.0   | Закрепление<br>отсутствует  |
| 1575  | 397197.42     | 2195582.02 | Картометрический<br>метод                              | 5.0   | Закрепление<br>отсутствует  |
| 1576  | 397181.46     | 2195549.78 | Картометрический<br>метод                              | 5.0   | Закрепление<br>отсутствует  |
| 1577  | 397173.86     | 2195531.56 | Картометрический<br>метод                              | 5.0   | Закрепление<br>отсутствует  |
| 1578  | 397158.60     | 2195498.55 | Картометрический<br>метод                              | 5.0   | Закрепление<br>отсутствует  |
| 1579  | 397212.62     | 2195475.79 | Картометрический<br>метод                              | 5.0   | Закрепление<br>отсутствует  |
| 1580  | 397234.88     | 2195523.38 | Картометрический<br>метод                              | 5.0   | Закрепление<br>отсутствует  |
| 1581  | 397250.26     | 2195556.12 | Картометрический<br>метод                              | 5.0   | Закрепление<br>отсутствует  |
| 1582  | 397275.05     | 2195608.87 | Картометрический<br>метод                              | 5.0   | Закрепление<br>отсутствует  |
| 1583  | 397273.70     | 2195614.51 | Картометрический<br>метод                              | 5.0   | Закрепление<br>отсутствует  |
| 1584  | 397269.17     | 2195618.70 | Картометрический<br>метод                              | 5.0   | Закрепление<br>отсутствует  |
| 1585  | 397248.23     | 2195622.79 | Картометрический<br>метод                              | 5.0   | Закрепление<br>отсутствует  |
| 1586  | 397221.14     | 2195626.14 | Картометрический<br>метод                              | 5.0   | Закрепление<br>отсутствует  |
|   |               |            |  |   |   |



| 2. Сведения о характерных точках границ объекта |               |            |  |   |   |
|---|---------------|------------|--|---|---|
| Обозначение<br>характерных точек<br>границ      | Координаты, м |            | Метод<br>определения<br>координат<br>характерной точки | Средняя<br>квадратическая<br>погрешность<br>положения<br>характерной<br>точки (Mt), м | Описание<br>обозначения<br>точки на<br>местности (при<br>наличии) |
|   | X             | Y          |  |   |   |
| 1   | 2             | 3          | 4  | 5   | 6   |
| 1573  | 397217.31     | 2195625.99 | Картометрический<br>метод                              | 5.0   | Закрепление<br>отсутствует  |
| 1587  | 396915.39     | 2195133.94 | Картометрический<br>метод                              | 5.0   | Закрепление<br>отсутствует  |
| 1588  | 396898.64     | 2195099.42 | Картометрический<br>метод                              | 5.0   | Закрепление<br>отсутствует  |
| 1589  | 396883.83     | 2195067.23 | Картометрический<br>метод                              | 5.0   | Закрепление<br>отсутствует  |
| 1590  | 396869.18     | 2195034.13 | Картометрический<br>метод                              | 5.0   | Закрепление<br>отсутствует  |
| 1591  | 396920.51     | 2195012.88 | Картометрический<br>метод                              | 5.0   | Закрепление<br>отсутствует  |
| 1592  | 396923.18     | 2195012.92 | Картометрический<br>метод                              | 5.0   | Закрепление<br>отсутствует  |
| 1593  | 396925.22     | 2195015.26 | Картометрический<br>метод                              | 5.0   | Закрепление<br>отсутствует  |
| 1594  | 396932.98     | 2195031.66 | Картометрический<br>метод                              | 5.0   | Закрепление<br>отсутствует  |
| 1595  | 396968.95     | 2195109.27 | Картометрический<br>метод                              | 5.0   | Закрепление<br>отсутствует  |
| 1596  | 396984.28     | 2195141.26 | Картометрический<br>метод                              | 5.0   | Закрепление<br>отсутствует  |
| 1597  | 396957.75     | 2195154.15 | Картометрический<br>метод                              | 5.0   | Закрепление<br>отсутствует  |
| 1598  | 396929.80     | 2195166.76 | Картометрический<br>метод                              | 5.0   | Закрепление<br>отсутствует  |
| 1587  | 396915.39     | 2195133.94 | Картометрический<br>метод                              | 5.0   | Закрепление<br>отсутствует  |
| 1599  | 397876.74     | 2199343.62 | Картометрический<br>метод                              | 5.0   | Закрепление<br>отсутствует  |
| 1600  | 397846.68     | 2199340.09 | Картометрический<br>метод                              | 5.0   | Закрепление<br>отсутствует  |
| 1601  | 397844.82     | 2199322.78 | Картометрический<br>метод                              | 5.0   | Закрепление<br>отсутствует  |
| 1602  | 397840.45     | 2199281.39 | Картометрический<br>метод                              | 5.0   | Закрепление<br>отсутствует  |
| 1603  | 397838.42     | 2199262.10 | Картометрический<br>метод                              | 5.0   | Закрепление<br>отсутствует  |
| 1604  | 397835.72     | 2199237.62 | Картометрический<br>метод                              | 5.0   | Закрепление<br>отсутствует  |
| 1605  | 397833.87     | 2199215.04 | Картометрический<br>метод                              | 5.0   | Закрепление<br>отсутствует  |
| 1606  | 397864.09     | 2199214.57 | Картометрический<br>метод                              | 5.0   | Закрепление<br>отсутствует  |
| 1607  | 397885.92     | 2199214.78 | Картометрический<br>метод                              | 5.0   | Закрепление<br>отсутствует  |
| 1608  | 397895.88     | 2199235.14 | Картометрический<br>метод                              | 5.0   | Закрепление<br>отсутствует  |
| 1609  | 397897.79     | 2199235.15 | Картометрический<br>метод                              | 5.0   | Закрепление<br>отсутствует  |
|   |               |            |  |   |   |



| 2. Сведения о характерных точках границ объекта |               |            |  |   |   |
|---|---------------|------------|--|---|---|
| Обозначение<br>характерных точек<br>границ      | Координаты, м |            | Метод<br>определения<br>координат<br>характерной точки | Средняя<br>квадратическая<br>погрешность<br>положения<br>характерной<br>точки (Mt), м | Описание<br>обозначения<br>точки на<br>местности (при<br>наличии) |
|   | X             | Y          |  |   |   |
| 1   | 2             | 3          | 4  | 5   | 6   |
| 1610  | 397898.73     | 2199237.66 | Картометрический<br>метод                              | 5.0   | Закрепление<br>отсутствует  |
| 1611  | 397900.91     | 2199256.40 | Картометрический<br>метод                              | 5.0   | Закрепление<br>отсутствует  |
| 1612  | 397903.16     | 2199280.22 | Картометрический<br>метод                              | 5.0   | Закрепление<br>отсутствует  |
| 1613  | 397906.50     | 2199321.88 | Картометрический<br>метод                              | 5.0   | Закрепление<br>отсутствует  |
| 1614  | 397908.56     | 2199346.23 | Картометрический<br>метод                              | 5.0   | Закрепление<br>отсутствует  |
| 1599  | 397876.74     | 2199343.62 | Картометрический<br>метод                              | 5.0   | Закрепление<br>отсутствует  |
| 1615  | 397046.44     | 2195597.39 | Картометрический<br>метод                              | 5.0   | Закрепление<br>отсутствует  |
| 1616  | 397031.36     | 2195565.25 | Картометрический<br>метод                              | 5.0   | Закрепление<br>отсутствует  |
| 1617  | 397016.47     | 2195533.66 | Картометрический<br>метод                              | 5.0   | Закрепление<br>отсутствует  |
| 1618  | 397072.41     | 2195507.58 | Картометрический<br>метод                              | 5.0   | Закрепление<br>отсутствует  |
| 1619  | 397087.18     | 2195540.42 | Картометрический<br>метод                              | 5.0   | Закрепление<br>отсутствует  |
| 1620  | 397101.91     | 2195572.84 | Картометрический<br>метод                              | 5.0   | Закрепление<br>отсутствует  |
| 1621  | 397125.59     | 2195622.36 | Картометрический<br>метод                              | 5.0   | Закрепление<br>отсутствует  |
| 1622  | 397126.40     | 2195626.51 | Картометрический<br>метод                              | 5.0   | Закрепление<br>отсутствует  |
| 1623  | 397117.29     | 2195630.44 | Картометрический<br>метод                              | 5.0   | Закрепление<br>отсутствует  |
| 1624  | 397106.18     | 2195628.12 | Картометрический<br>метод                              | 5.0   | Закрепление<br>отсутствует  |
| 1625  | 397102.32     | 2195623.13 | Картометрический<br>метод                              | 5.0   | Закрепление<br>отсутствует  |
| 1626  | 397100.66     | 2195620.67 | Картометрический<br>метод                              | 5.0   | Закрепление<br>отсутствует  |
| 1627  | 397096.77     | 2195618.95 | Картометрический<br>метод                              | 5.0   | Закрепление<br>отсутствует  |
| 1628  | 397092.87     | 2195617.58 | Картометрический<br>метод                              | 5.0   | Закрепление<br>отсутствует  |
| 1629  | 397078.85     | 2195585.89 | Картометрический<br>метод                              | 5.0   | Закрепление<br>отсутствует  |
| 1630  | 397076.63     | 2195584.91 | Картометрический<br>метод                              | 5.0   | Закрепление<br>отсутствует  |
| 1631  | 397074.58     | 2195584.81 | Картометрический<br>метод                              | 5.0   | Закрепление<br>отсутствует  |
| 1632  | 397096.02     | 2195630.48 | Картометрический<br>метод                              | 5.0   | Закрепление<br>отсутствует  |
| 1633  | 397098.51     | 2195632.71 | Картометрический<br>метод                              | 5.0   | Закрепление<br>отсутствует  |
|   |               |            |  |   |   |



| 2. Сведения о характерных точках границ объекта |               |            |  |   |   |
|---|---------------|------------|--|---|---|
| Обозначение<br>характерных точек<br>границ      | Координаты, м |            | Метод<br>определения<br>координат<br>характерной точки | Средняя<br>квадратическая<br>погрешность<br>положения<br>характерной<br>точки (Mt), м | Описание<br>обозначения<br>точки на<br>местности (при<br>наличии) |
|   | X             | Y          |  |   |   |
| 1   | 2             | 3          | 4  | 5   | 6   |
| 1634  | 397099.94     | 2195636.87 | Картометрический<br>метод                              | 5.0   | Закрепление<br>отсутствует  |
| 1635  | 397067.19     | 2195642.20 | Картометрический<br>метод                              | 5.0   | Закрепление<br>отсутствует  |
| 1615  | 397046.44     | 2195597.39 | Картометрический<br>метод                              | 5.0   | Закрепление<br>отсутствует  |
| 1636  | 397936.31     | 2199631.16 | Картометрический<br>метод                              | 5.0   | Закрепление<br>отсутствует  |
| 1637  | 397910.76     | 2199629.06 | Картометрический<br>метод                              | 5.0   | Закрепление<br>отсутствует  |
| 1638  | 397910.80     | 2199627.13 | Картометрический<br>метод                              | 5.0   | Закрепление<br>отсутствует  |
| 1639  | 397909.10     | 2199622.43 | Картометрический<br>метод                              | 5.0   | Закрепление<br>отсутствует  |
| 1640  | 397910.60     | 2199608.72 | Картометрический<br>метод                              | 5.0   | Закрепление<br>отсутствует  |
| 1641  | 397911.46     | 2199589.29 | Картометрический<br>метод                              | 5.0   | Закрепление<br>отсутствует  |
| 1642  | 397912.64     | 2199568.92 | Картометрический<br>метод                              | 5.0   | Закрепление<br>отсутствует  |
| 1643  | 397913.37     | 2199549.19 | Картометрический<br>метод                              | 5.0   | Закрепление<br>отсутствует  |
| 1644  | 397914.70     | 2199528.40 | Картометрический<br>метод                              | 5.0   | Закрепление<br>отсутствует  |
| 1645  | 397946.12     | 2199529.05 | Картометрический<br>метод                              | 5.0   | Закрепление<br>отсутствует  |
| 1646  | 397966.73     | 2199529.80 | Картометрический<br>метод                              | 5.0   | Закрепление<br>отсутствует  |
| 1647  | 397970.17     | 2199530.96 | Картометрический<br>метод                              | 5.0   | Закрепление<br>отсутствует  |
| 1648  | 397972.31     | 2199532.42 | Картометрический<br>метод                              | 5.0   | Закрепление<br>отсутствует  |
| 1649  | 397974.36     | 2199535.59 | Картометрический<br>метод                              | 5.0   | Закрепление<br>отсутствует  |
| 1650  | 397974.91     | 2199539.21 | Картометрический<br>метод                              | 5.0   | Закрепление<br>отсутствует  |
| 1651  | 397974.35     | 2199553.13 | Картометрический<br>метод                              | 5.0   | Закрепление<br>отсутствует  |
| 1652  | 397973.61     | 2199573.95 | Картометрический<br>метод                              | 5.0   | Закрепление<br>отсутствует  |
| 1653  | 397971.72     | 2199593.13 | Картометрический<br>метод                              | 5.0   | Закрепление<br>отсутствует  |
| 1654  | 397971.12     | 2199593.09 | Картометрический<br>метод                              | 5.0   | Закрепление<br>отсутствует  |
| 1655  | 397969.72     | 2199612.49 | Картометрический<br>метод                              | 5.0   | Закрепление<br>отсутствует  |
| 1656  | 397968.41     | 2199626.78 | Картометрический<br>метод                              | 5.0   | Закрепление<br>отсутствует  |
| 1657  | 397966.37     | 2199635.50 | Картометрический<br>метод                              | 5.0   | Закрепление<br>отсутствует  |
|   |               |            |  |   |   |



| 2. Сведения о характерных точках границ объекта |               |            |  |   |   |
|---|---------------|------------|--|---|---|
| Обозначение<br>характерных точек<br>границ      | Координаты, м |            | Метод<br>определения<br>координат<br>характерной точки | Средняя<br>квадратическая<br>погрешность<br>положения<br>характерной<br>точки (Mt), м | Описание<br>обозначения<br>точки на<br>местности (при<br>наличии) |
|   | X             | Y          |  |   |   |
| 1   | 2             | 3          | 4  | 5   | 6   |
| 1636  | 397936.31     | 2199631.16 | Картометрический<br>метод                              | 5.0   | Закрепление<br>отсутствует  |
| 1658  | 397729.24     | 2199191.09 | Картометрический<br>метод                              | 5.0   | Закрепление<br>отсутствует  |
| 1659  | 397724.93     | 2199165.39 | Картометрический<br>метод                              | 5.0   | Закрепление<br>отсутствует  |
| 1660  | 397760.11     | 2199162.92 | Картометрический<br>метод                              | 5.0   | Закрепление<br>отсутствует  |
| 1661  | 397794.14     | 2199184.24 | Картометрический<br>метод                              | 5.0   | Закрепление<br>отсутствует  |
| 1662  | 397822.06     | 2199182.18 | Картометрический<br>метод                              | 5.0   | Закрепление<br>отсутствует  |
| 1663  | 397820.98     | 2199168.99 | Картометрический<br>метод                              | 5.0   | Закрепление<br>отсутствует  |
| 1664  | 397850.84     | 2199168.92 | Картометрический<br>метод                              | 5.0   | Закрепление<br>отсутствует  |
| 1665  | 397851.18     | 2199178.50 | Картометрический<br>метод                              | 5.0   | Закрепление<br>отсутствует  |
| 1666  | 397860.03     | 2199178.74 | Картометрический<br>метод                              | 5.0   | Закрепление<br>отсутствует  |
| 1667  | 397869.11     | 2199178.60 | Картометрический<br>метод                              | 5.0   | Закрепление<br>отсутствует  |
| 1668  | 397905.55     | 2199209.28 | Картометрический<br>метод                              | 5.0   | Закрепление<br>отсутствует  |
| 1669  | 397852.27     | 2199208.53 | Картометрический<br>метод                              | 5.0   | Закрепление<br>отсутствует  |
| 1670  | 397824.25     | 2199209.09 | Картометрический<br>метод                              | 5.0   | Закрепление<br>отсутствует  |
| 1671  | 397796.33     | 2199211.17 | Картометрический<br>метод                              | 5.0   | Закрепление<br>отсутствует  |
| 1672  | 397770.07     | 2199212.82 | Картометрический<br>метод                              | 5.0   | Закрепление<br>отсутствует  |
| 1673  | 397733.58     | 2199213.02 | Картометрический<br>метод                              | 5.0   | Закрепление<br>отсутствует  |
| 1658  | 397729.24     | 2199191.09 | Картометрический<br>метод                              | 5.0   | Закрепление<br>отсутствует  |
| 1674  | 401603.42     | 2197961.33 | Картометрический<br>метод                              | 5.0   | Закрепление<br>отсутствует  |
| 1675  | 401598.98     | 2197959.39 | Картометрический<br>метод                              | 5.0   | Закрепление<br>отсутствует  |
| 1676  | 401595.46     | 2197950.43 | Картометрический<br>метод                              | 5.0   | Закрепление<br>отсутствует  |
| 1677  | 401593.99     | 2197941.78 | Картометрический<br>метод                              | 5.0   | Закрепление<br>отсутствует  |
| 1678  | 401591.20     | 2197926.02 | Картометрический<br>метод                              | 5.0   | Закрепление<br>отсутствует  |
| 1679  | 401588.73     | 2197911.91 | Картометрический<br>метод                              | 5.0   | Закрепление<br>отсутствует  |
| 1680  | 401586.74     | 2197899.58 | Картометрический<br>метод                              | 5.0   | Закрепление<br>отсутствует  |
|   |               |            |  |   |   |



| 2. Сведения о характерных точках границ объекта |               |            |  |   |   |
|---|---------------|------------|--|---|---|
| Обозначение<br>характерных точек<br>границ      | Координаты, м |            | Метод<br>определения<br>координат<br>характерной точки | Средняя<br>квадратическая<br>погрешность<br>положения<br>характерной<br>точки (Mt), м | Описание<br>обозначения<br>точки на<br>местности (при<br>наличии) |
|   | X             | Y          |  |   |   |
| 1   | 2             | 3          | 4  | 5   | 6   |
| 1681  | 401585.28     | 2197886.46 | Картометрический<br>метод                              | 5.0   | Закрепление<br>отсутствует  |
| 1682  | 401588.66     | 2197871.55 | Картометрический<br>метод                              | 5.0   | Закрепление<br>отсутствует  |
| 1683  | 401598.81     | 2197826.81 | Картометрический<br>метод                              | 5.0   | Закрепление<br>отсутствует  |
| 1684  | 401639.68     | 2197864.04 | Картометрический<br>метод                              | 5.0   | Закрепление<br>отсутствует  |
| 1685  | 401637.57     | 2197880.97 | Картометрический<br>метод                              | 5.0   | Закрепление<br>отсутствует  |
| 1686  | 401636.54     | 2197888.91 | Картометрический<br>метод                              | 5.0   | Закрепление<br>отсутствует  |
| 1687  | 401635.57     | 2197896.35 | Картометрический<br>метод                              | 5.0   | Закрепление<br>отсутствует  |
| 1688  | 401634.38     | 2197905.48 | Картометрический<br>метод                              | 5.0   | Закрепление<br>отсутствует  |
| 1689  | 401632.85     | 2197917.38 | Картометрический<br>метод                              | 5.0   | Закрепление<br>отсутствует  |
| 1690  | 401631.08     | 2197930.96 | Картометрический<br>метод                              | 5.0   | Закрепление<br>отсутствует  |
| 1691  | 401629.11     | 2197946.14 | Картометрический<br>метод                              | 5.0   | Закрепление<br>отсутствует  |
| 1692  | 401626.79     | 2197963.97 | Картометрический<br>метод                              | 5.0   | Закрепление<br>отсутствует  |
| 1674  | 401603.42     | 2197961.33 | Картометрический<br>метод                              | 5.0   | Закрепление<br>отсутствует  |
| 1693  | 393421.88     | 2196967.04 | Картометрический<br>метод                              | 5.0   | Закрепление<br>отсутствует  |
| 1694  | 393429.78     | 2196962.61 | Картометрический<br>метод                              | 5.0   | Закрепление<br>отсутствует  |
| 1695  | 393437.77     | 2196958.19 | Картометрический<br>метод                              | 5.0   | Закрепление<br>отсутствует  |
| 1696  | 393445.55     | 2196953.89 | Картометрический<br>метод                              | 5.0   | Закрепление<br>отсутствует  |
| 1697  | 393450.75     | 2196951.39 | Картометрический<br>метод                              | 5.0   | Закрепление<br>отсутствует  |
| 1698  | 393456.23     | 2196949.04 | Картометрический<br>метод                              | 5.0   | Закрепление<br>отсутствует  |
| 1699  | 393466.71     | 2196942.89 | Картометрический<br>метод                              | 5.0   | Закрепление<br>отсутствует  |
| 1700  | 393473.45     | 2196939.21 | Картометрический<br>метод                              | 5.0   | Закрепление<br>отсутствует  |
| 1701  | 393473.83     | 2196939.94 | Картометрический<br>метод                              | 5.0   | Закрепление<br>отсутствует  |
| 1702  | 393488.66     | 2196931.15 | Картометрический<br>метод                              | 5.0   | Закрепление<br>отсутствует  |
| 1703  | 393491.62     | 2196929.48 | Картометрический<br>метод                              | 5.0   | Закрепление<br>отсутствует  |
| 1704  | 393499.29     | 2196925.25 | Картометрический<br>метод                              | 5.0   | Закрепление<br>отсутствует  |
|   |               |            |  |   |   |



| 2. Сведения о характерных точках границ объекта |               |            |  |   |   |
|---|---------------|------------|--|---|---|
| Обозначение<br>характерных точек<br>границ      | Координаты, м |            | Метод<br>определения<br>координат<br>характерной точки | Средняя<br>квадратическая<br>погрешность<br>положения<br>характерной<br>точки (Mt), м | Описание<br>обозначения<br>точки на<br>местности (при<br>наличии) |
|   | X             | Y          |  |   |   |
| 1   | 2             | 3          | 4  | 5   | 6   |
| 1705  | 393509.21     | 2196919.87 | Картометрический<br>метод                              | 5.0   | Закрепление<br>отсутствует  |
| 1706  | 393527.55     | 2196909.93 | Картометрический<br>метод                              | 5.0   | Закрепление<br>отсутствует  |
| 1707  | 393545.90     | 2196899.92 | Картометрический<br>метод                              | 5.0   | Закрепление<br>отсутствует  |
| 1708  | 393551.95     | 2196896.22 | Картометрический<br>метод                              | 5.0   | Закрепление<br>отсутствует  |
| 1709  | 393561.04     | 2196891.14 | Картометрический<br>метод                              | 5.0   | Закрепление<br>отсутствует  |
| 1710  | 393577.32     | 2196914.26 | Картометрический<br>метод                              | 5.0   | Закрепление<br>отсутствует  |
| 1711  | 393578.79     | 2196917.09 | Картометрический<br>метод                              | 5.0   | Закрепление<br>отсутствует  |
| 1712  | 393561.21     | 2196926.73 | Картометрический<br>метод                              | 5.0   | Закрепление<br>отсутствует  |
| 1713  | 393543.23     | 2196936.60 | Картометрический<br>метод                              | 5.0   | Закрепление<br>отсутствует  |
| 1714  | 393523.79     | 2196947.04 | Картометрический<br>метод                              | 5.0   | Закрепление<br>отсутствует  |
| 1715  | 393506.30     | 2196956.61 | Картометрический<br>метод                              | 5.0   | Закрепление<br>отсутствует  |
| 1716  | 393488.14     | 2196966.53 | Картометрический<br>метод                              | 5.0   | Закрепление<br>отсутствует  |
| 1717  | 393488.63     | 2196967.82 | Картометрический<br>метод                              | 5.0   | Закрепление<br>отсутствует  |
| 1718  | 393471.30     | 2196976.93 | Картометрический<br>метод                              | 5.0   | Закрепление<br>отсутствует  |
| 1719  | 393453.23     | 2196985.95 | Картометрический<br>метод                              | 5.0   | Закрепление<br>отсутствует  |
| 1720  | 393436.26     | 2196995.26 | Картометрический<br>метод                              | 5.0   | Закрепление<br>отсутствует  |
| 1693  | 393421.88     | 2196967.04 | Картометрический<br>метод                              | 5.0   | Закрепление<br>отсутствует  |
| 1721  | 397016.17     | 2195187.84 | Картометрический<br>метод                              | 5.0   | Закрепление<br>отсутствует  |
| 1722  | 396986.61     | 2195122.00 | Картометрический<br>метод                              | 5.0   | Закрепление<br>отсутствует  |
| 1723  | 396972.06     | 2195090.46 | Картометрический<br>метод                              | 5.0   | Закрепление<br>отсутствует  |
| 1724  | 396996.02     | 2195079.49 | Картометрический<br>метод                              | 5.0   | Закрепление<br>отсутствует  |
| 1725  | 397012.42     | 2195110.21 | Картометрический<br>метод                              | 5.0   | Закрепление<br>отсутствует  |
| 1726  | 397057.68     | 2195206.96 | Картометрический<br>метод                              | 5.0   | Закрепление<br>отсутствует  |
| 1727  | 397056.61     | 2195207.54 | Картометрический<br>метод                              | 5.0   | Закрепление<br>отсутствует  |
| 1728  | 397030.48     | 2195222.11 | Картометрический<br>метод                              | 5.0   | Закрепление<br>отсутствует  |
|   |               |            |  |   |   |



| 2. Сведения о характерных точках границ объекта |               |            |  |   |   |
|---|---------------|------------|--|---|---|
| Обозначение<br>характерных точек<br>границ      | Координаты, м |            | Метод<br>определения<br>координат<br>характерной точки | Средняя<br>квадратическая<br>погрешность<br>положения<br>характерной<br>точки (Mt), м | Описание<br>обозначения<br>точки на<br>местности (при<br>наличии) |
|   | X             | Y          |  |   |   |
| 1   | 2             | 3          | 4  | 5   | 6   |
| 1721  | 397016.17     | 2195187.84 | Картометрический<br>метод                              | 5.0   | Закрепление<br>отсутствует  |
| 1729  | 396976.20     | 2195551.71 | Картометрический<br>метод                              | 5.0   | Закрепление<br>отсутствует  |
| 1730  | 396978.05     | 2195550.83 | Картометрический<br>метод                              | 5.0   | Закрепление<br>отсутствует  |
| 1731  | 397007.56     | 2195537.14 | Картометрический<br>метод                              | 5.0   | Закрепление<br>отсутствует  |
| 1732  | 397058.55     | 2195644.77 | Картометрический<br>метод                              | 5.0   | Закрепление<br>отсутствует  |
| 1733  | 397021.76     | 2195650.00 | Картометрический<br>метод                              | 5.0   | Закрепление<br>отсутствует  |
| 1729  | 396976.20     | 2195551.71 | Картометрический<br>метод                              | 5.0   | Закрепление<br>отсутствует  |
| 1734  | 403224.16     | 2189543.41 | Картометрический<br>метод                              | 5.0   | Закрепление<br>отсутствует  |
| 1735  | 403223.30     | 2189542.05 | Картометрический<br>метод                              | 5.0   | Закрепление<br>отсутствует  |
| 1736  | 403211.60     | 2189522.46 | Картометрический<br>метод                              | 5.0   | Закрепление<br>отсутствует  |
| 1737  | 403242.53     | 2189504.61 | Картометрический<br>метод                              | 5.0   | Закрепление<br>отсутствует  |
| 1738  | 403242.59     | 2189504.61 | Картометрический<br>метод                              | 5.0   | Закрепление<br>отсутствует  |
| 1739  | 403272.88     | 2189488.42 | Картометрический<br>метод                              | 5.0   | Закрепление<br>отсутствует  |
| 1740  | 403284.86     | 2189508.60 | Картометрический<br>метод                              | 5.0   | Закрепление<br>отсутствует  |
| 1741  | 403305.17     | 2189542.81 | Картометрический<br>метод                              | 5.0   | Закрепление<br>отсутствует  |
| 1742  | 403304.36     | 2189545.14 | Картометрический<br>метод                              | 5.0   | Закрепление<br>отсутствует  |
| 1743  | 403274.86     | 2189552.55 | Картометрический<br>метод                              | 5.0   | Закрепление<br>отсутствует  |
| 1744  | 403236.11     | 2189562.17 | Картометрический<br>метод                              | 5.0   | Закрепление<br>отсутствует  |
| 1734  | 403224.16     | 2189543.41 | Картометрический<br>метод                              | 5.0   | Закрепление<br>отсутствует  |
| 1745  | 401573.35     | 2195976.97 | Картометрический<br>метод                              | 5.0   | Закрепление<br>отсутствует  |
| 1746  | 401559.90     | 2195960.74 | Картометрический<br>метод                              | 5.0   | Закрепление<br>отсутствует  |
| 1747  | 401547.23     | 2195945.63 | Картометрический<br>метод                              | 5.0   | Закрепление<br>отсутствует  |
| 1748  | 401568.40     | 2195929.32 | Картометрический<br>метод                              | 5.0   | Закрепление<br>отсутствует  |
| 1749  | 401559.73     | 2195910.75 | Картометрический<br>метод                              | 5.0   | Закрепление<br>отсутствует  |
| 1750  | 401559.26     | 2195899.41 | Картометрический<br>метод                              | 5.0   | Закрепление<br>отсутствует  |
|   |               |            |  |   |   |



| 2. Сведения о характерных точках границ объекта |               |            |  |   |   |
|---|---------------|------------|--|---|---|
| Обозначение<br>характерных точек<br>границ      | Координаты, м |            | Метод<br>определения<br>координат<br>характерной точки | Средняя<br>квадратическая<br>погрешность<br>положения<br>характерной<br>точки (Mt), м | Описание<br>обозначения<br>точки на<br>местности (при<br>наличии) |
|   | X             | Y          |  |   |   |
| 1   | 2             | 3          | 4  | 5   | 6   |
| 1751  | 401579.73     | 2195872.01 | Картометрический<br>метод                              | 5.0   | Закрепление<br>отсутствует  |
| 1752  | 401593.26     | 2195861.38 | Картометрический<br>метод                              | 5.0   | Закрепление<br>отсутствует  |
| 1753  | 401617.31     | 2195889.55 | Картометрический<br>метод                              | 5.0   | Закрепление<br>отсутствует  |
| 1754  | 401593.20     | 2195930.46 | Картометрический<br>метод                              | 5.0   | Закрепление<br>отсутствует  |
| 1755  | 401582.03     | 2195982.88 | Картометрический<br>метод                              | 5.0   | Закрепление<br>отсутствует  |
| 1756  | 401595.08     | 2195998.60 | Картометрический<br>метод                              | 5.0   | Закрепление<br>отсутствует  |
| 1757  | 401594.71     | 2195999.03 | Картометрический<br>метод                              | 5.0   | Закрепление<br>отсутствует  |
| 1745  | 401573.35     | 2195976.97 | Картометрический<br>метод                              | 5.0   | Закрепление<br>отсутствует  |
| 1758  | 397884.36     | 2199460.35 | Картометрический<br>метод                              | 5.0   | Закрепление<br>отсутствует  |
| 1759  | 397881.75     | 2199460.05 | Картометрический<br>метод                              | 5.0   | Закрепление<br>отсутствует  |
| 1760  | 397882.72     | 2199458.16 | Картометрический<br>метод                              | 5.0   | Закрепление<br>отсутствует  |
| 1761  | 397882.59     | 2199458.31 | Картометрический<br>метод                              | 5.0   | Закрепление<br>отсутствует  |
| 1762  | 397853.58     | 2199458.38 | Картометрический<br>метод                              | 5.0   | Закрепление<br>отсутствует  |
| 1763  | 397852.92     | 2199456.95 | Картометрический<br>метод                              | 5.0   | Закрепление<br>отсутствует  |
| 1764  | 397852.64     | 2199438.12 | Картометрический<br>метод                              | 5.0   | Закрепление<br>отсутствует  |
| 1765  | 397852.07     | 2199418.51 | Картометрический<br>метод                              | 5.0   | Закрепление<br>отсутствует  |
| 1766  | 397850.80     | 2199398.63 | Картометрический<br>метод                              | 5.0   | Закрепление<br>отсутствует  |
| 1767  | 397878.86     | 2199399.34 | Картометрический<br>метод                              | 5.0   | Закрепление<br>отсутствует  |
| 1768  | 397911.59     | 2199401.32 | Картометрический<br>метод                              | 5.0   | Закрепление<br>отсутствует  |
| 1769  | 397912.59     | 2199418.28 | Картометрический<br>метод                              | 5.0   | Закрепление<br>отсутствует  |
| 1770  | 397912.94     | 2199438.57 | Картометрический<br>метод                              | 5.0   | Закрепление<br>отсутствует  |
| 1771  | 397912.17     | 2199460.43 | Картометрический<br>метод                              | 5.0   | Закрепление<br>отсутствует  |
| 1758  | 397884.36     | 2199460.35 | Картометрический<br>метод                              | 5.0   | Закрепление<br>отсутствует  |
| 1772  | 397948.18     | 2199460.44 | Картометрический<br>метод                              | 5.0   | Закрепление<br>отсутствует  |
| 1773  | 397919.34     | 2199459.14 | Картометрический<br>метод                              | 5.0   | Закрепление<br>отсутствует  |
|   |               |            |  |   |   |



| 2. Сведения о характерных точках границ объекта |               |            |  |   |   |
|---|---------------|------------|--|---|---|
| Обозначение<br>характерных точек<br>границ      | Координаты, м |            | Метод<br>определения<br>координат<br>характерной точки | Средняя<br>квадратическая<br>погрешность<br>положения<br>характерной<br>точки (Mt), м | Описание<br>обозначения<br>точки на<br>местности (при<br>наличии) |
|   | X             | Y          |  |   |   |
| 1   | 2             | 3          | 4  | 5   | 6   |
| 1774  | 397919.95     | 2199438.89 | Картометрический<br>метод                              | 5.0   | Закрепление<br>отсутствует  |
| 1775  | 397919.97     | 2199420.91 | Картометрический<br>метод                              | 5.0   | Закрепление<br>отсутствует  |
| 1776  | 397920.18     | 2199401.66 | Картометрический<br>метод                              | 5.0   | Закрепление<br>отсутствует  |
| 1777  | 397948.52     | 2199402.72 | Картометрический<br>метод                              | 5.0   | Закрепление<br>отсутствует  |
| 1778  | 397976.85     | 2199403.77 | Картометрический<br>метод                              | 5.0   | Закрепление<br>отсутствует  |
| 1779  | 397978.11     | 2199421.90 | Картометрический<br>метод                              | 5.0   | Закрепление<br>отсутствует  |
| 1780  | 397977.90     | 2199440.28 | Картометрический<br>метод                              | 5.0   | Закрепление<br>отсутствует  |
| 1781  | 397977.40     | 2199461.61 | Картометрический<br>метод                              | 5.0   | Закрепление<br>отсутствует  |
| 1772  | 397948.18     | 2199460.44 | Картометрический<br>метод                              | 5.0   | Закрепление<br>отсутствует  |
| 1782  | 397945.12     | 2199521.54 | Картометрический<br>метод                              | 5.0   | Закрепление<br>отсутствует  |
| 1783  | 397917.35     | 2199520.30 | Картометрический<br>метод                              | 5.0   | Закрепление<br>отсутствует  |
| 1784  | 397917.41     | 2199500.32 | Картометрический<br>метод                              | 5.0   | Закрепление<br>отсутствует  |
| 1785  | 397919.18     | 2199464.52 | Картометрический<br>метод                              | 5.0   | Закрепление<br>отсутствует  |
| 1786  | 397945.21     | 2199465.67 | Картометрический<br>метод                              | 5.0   | Закрепление<br>отсутствует  |
| 1787  | 397977.12     | 2199468.05 | Картометрический<br>метод                              | 5.0   | Закрепление<br>отсутствует  |
| 1788  | 397977.68     | 2199486.76 | Картометрический<br>метод                              | 5.0   | Закрепление<br>отсутствует  |
| 1789  | 397976.13     | 2199505.17 | Картометрический<br>метод                              | 5.0   | Закрепление<br>отсутствует  |
| 1790  | 397976.09     | 2199505.17 | Картометрический<br>метод                              | 5.0   | Закрепление<br>отсутствует  |
| 1791  | 397974.97     | 2199520.11 | Картометрический<br>метод                              | 5.0   | Закрепление<br>отсутствует  |
| 1792  | 397972.25     | 2199522.75 | Картометрический<br>метод                              | 5.0   | Закрепление<br>отсутствует  |
| 1782  | 397945.12     | 2199521.54 | Картометрический<br>метод                              | 5.0   | Закрепление<br>отсутствует  |
| 1793  | 403144.11     | 2189566.74 | Картометрический<br>метод                              | 5.0   | Закрепление<br>отсутствует  |
| 1794  | 403131.66     | 2189546.22 | Картометрический<br>метод                              | 5.0   | Закрепление<br>отсутствует  |
| 1795  | 403163.41     | 2189526.84 | Картометрический<br>метод                              | 5.0   | Закрепление<br>отсутствует  |
| 1796  | 403174.73     | 2189545.17 | Картометрический<br>метод                              | 5.0   | Закрепление<br>отсутствует  |
|   |               |            |  |   |   |



| 2. Сведения о характерных точках границ объекта |               |            |  |   |   |
|---|---------------|------------|--|---|---|
| Обозначение<br>характерных точек<br>границ      | Координаты, м |            | Метод<br>определения<br>координат<br>характерной точки | Средняя<br>квадратическая<br>погрешность<br>положения<br>характерной<br>точки (Mt), м | Описание<br>обозначения<br>точки на<br>местности (при<br>наличии) |
|   | X             | Y          |  |   |   |
| 1   | 2             | 3          | 4  | 5   | 6   |
| 1797  | 403178.39     | 2189543.30 | Картометрический<br>метод                              | 5.0   | Закрепление<br>отсутствует  |
| 1798  | 403205.01     | 2189527.03 | Картометрический<br>метод                              | 5.0   | Закрепление<br>отсутствует  |
| 1799  | 403216.41     | 2189546.15 | Картометрический<br>метод                              | 5.0   | Закрепление<br>отсутствует  |
| 1800  | 403226.55     | 2189563.07 | Картометрический<br>метод                              | 5.0   | Закрепление<br>отсутствует  |
| 1801  | 403225.93     | 2189564.62 | Картометрический<br>метод                              | 5.0   | Закрепление<br>отсутствует  |
| 1802  | 403195.93     | 2189572.33 | Картометрический<br>метод                              | 5.0   | Закрепление<br>отсутствует  |
| 1803  | 403153.91     | 2189583.13 | Картометрический<br>метод                              | 5.0   | Закрепление<br>отсутствует  |
| 1793  | 403144.11     | 2189566.74 | Картометрический<br>метод                              | 5.0   | Закрепление<br>отсутствует  |
| 1804  | 397881.96     | 2199519.47 | Картометрический<br>метод                              | 5.0   | Закрепление<br>отсутствует  |
| 1805  | 397853.79     | 2199518.28 | Картометрический<br>метод                              | 5.0   | Закрепление<br>отсутствует  |
| 1806  | 397853.07     | 2199517.57 | Картометрический<br>метод                              | 5.0   | Закрепление<br>отсутствует  |
| 1807  | 397854.82     | 2199495.30 | Картометрический<br>метод                              | 5.0   | Закрепление<br>отсутствует  |
| 1808  | 397855.40     | 2199486.89 | Картометрический<br>метод                              | 5.0   | Закрепление<br>отсутствует  |
| 1809  | 397855.32     | 2199482.56 | Картометрический<br>метод                              | 5.0   | Закрепление<br>отсутствует  |
| 1810  | 397854.56     | 2199464.06 | Картометрический<br>метод                              | 5.0   | Закрепление<br>отсутствует  |
| 1811  | 397882.35     | 2199464.30 | Картометрический<br>метод                              | 5.0   | Закрепление<br>отсутствует  |
| 1812  | 397910.84     | 2199464.43 | Картометрический<br>метод                              | 5.0   | Закрепление<br>отсутствует  |
| 1813  | 397911.93     | 2199468.40 | Картометрический<br>метод                              | 5.0   | Закрепление<br>отсутствует  |
| 1814  | 397910.54     | 2199497.03 | Картометрический<br>метод                              | 5.0   | Закрепление<br>отсутствует  |
| 1815  | 397909.43     | 2199520.85 | Картометрический<br>метод                              | 5.0   | Закрепление<br>отсутствует  |
| 1804  | 397881.96     | 2199519.47 | Картометрический<br>метод                              | 5.0   | Закрепление<br>отсутствует  |
| 1816  | 397850.47     | 2199392.97 | Картометрический<br>метод                              | 5.0   | Закрепление<br>отсутствует  |
| 1817  | 397849.73     | 2199369.29 | Картометрический<br>метод                              | 5.0   | Закрепление<br>отсутствует  |
| 1818  | 397847.51     | 2199346.29 | Картометрический<br>метод                              | 5.0   | Закрепление<br>отсутствует  |
| 1819  | 397878.05     | 2199347.88 | Картометрический<br>метод                              | 5.0   | Закрепление<br>отсутствует  |
|   |               |            |  |   |   |



| 2. Сведения о характерных точках границ объекта |               |            |  |   |   |
|---|---------------|------------|--|---|---|
| Обозначение<br>характерных точек<br>границ      | Координаты, м |            | Метод<br>определения<br>координат<br>характерной точки | Средняя<br>квадратическая<br>погрешность<br>положения<br>характерной<br>точки (Mt), м | Описание<br>обозначения<br>точки на<br>местности (при<br>наличии) |
|   | X             | Y          |  |   |   |
| 1   | 2             | 3          | 4  | 5   | 6   |
| 1820  | 397909.68     | 2199351.40 | Картометрический<br>метод                              | 5.0   | Закрепление<br>отсутствует  |
| 1821  | 397910.25     | 2199372.12 | Картометрический<br>метод                              | 5.0   | Закрепление<br>отсутствует  |
| 1822  | 397911.89     | 2199393.66 | Картометрический<br>метод                              | 5.0   | Закрепление<br>отсутствует  |
| 1823  | 397877.99     | 2199394.16 | Картометрический<br>метод                              | 5.0   | Закрепление<br>отсутствует  |
| 1816  | 397850.47     | 2199392.97 | Картометрический<br>метод                              | 5.0   | Закрепление<br>отсутствует  |
| 1824  | 397919.26     | 2199395.93 | Картометрический<br>метод                              | 5.0   | Закрепление<br>отсутствует  |
| 1825  | 397918.73     | 2199373.33 | Картометрический<br>метод                              | 5.0   | Закрепление<br>отсутствует  |
| 1826  | 397918.38     | 2199353.62 | Картометрический<br>метод                              | 5.0   | Закрепление<br>отсутствует  |
| 1827  | 397978.97     | 2199357.69 | Картометрический<br>метод                              | 5.0   | Закрепление<br>отсутствует  |
| 1828  | 397976.85     | 2199381.95 | Картометрический<br>метод                              | 5.0   | Закрепление<br>отсутствует  |
| 1829  | 397977.23     | 2199397.55 | Картометрический<br>метод                              | 5.0   | Закрепление<br>отсутствует  |
| 1824  | 397919.26     | 2199395.93 | Картометрический<br>метод                              | 5.0   | Закрепление<br>отсутствует  |
| 1830  | 397816.15     | 2199390.76 | Картометрический<br>метод                              | 5.0   | Закрепление<br>отсутствует  |
| 1831  | 397794.83     | 2199390.14 | Картометрический<br>метод                              | 5.0   | Закрепление<br>отсутствует  |
| 1832  | 397788.21     | 2199370.75 | Картометрический<br>метод                              | 5.0   | Закрепление<br>отсутствует  |
| 1833  | 397782.65     | 2199353.70 | Картометрический<br>метод                              | 5.0   | Закрепление<br>отсутствует  |
| 1834  | 397810.26     | 2199348.60 | Картометрический<br>метод                              | 5.0   | Закрепление<br>отсутствует  |
| 1835  | 397834.48     | 2199346.07 | Картометрический<br>метод                              | 5.0   | Закрепление<br>отсутствует  |
| 1836  | 397840.14     | 2199346.45 | Картометрический<br>метод                              | 5.0   | Закрепление<br>отсутствует  |
| 1837  | 397843.64     | 2199391.73 | Картометрический<br>метод                              | 5.0   | Закрепление<br>отсутствует  |
| 1830  | 397816.15     | 2199390.76 | Картометрический<br>метод                              | 5.0   | Закрепление<br>отсутствует  |
| 1838  | 396810.07     | 2195184.49 | Картометрический<br>метод                              | 5.0   | Закрепление<br>отсутствует  |
| 1839  | 396797.06     | 2195155.68 | Картометрический<br>метод                              | 5.0   | Закрепление<br>отсутствует  |
| 1840  | 396828.19     | 2195140.91 | Картометрический<br>метод                              | 5.0   | Закрепление<br>отсутствует  |
| 1841  | 396854.45     | 2195198.28 | Картометрический<br>метод                              | 5.0   | Закрепление<br>отсутствует  |
|   |               |            |  |   |   |



| 2. Сведения о характерных точках границ объекта |               |            |  |   |   |
|---|---------------|------------|--|---|---|
| Обозначение<br>характерных точек<br>границ      | Координаты, м |            | Метод<br>определения<br>координат<br>характерной точки | Средняя<br>квадратическая<br>погрешность<br>положения<br>характерной<br>точки (Mt), м | Описание<br>обозначения<br>точки на<br>местности (при<br>наличии) |
|   | X             | Y          |  |   |   |
| 1   | 2             | 3          | 4  | 5   | 6   |
| 1842  | 396853.68     | 2195201.70 | Картометрический<br>метод                              | 5.0   | Закрепление<br>отсутствует  |
| 1843  | 396824.41     | 2195213.75 | Картометрический<br>метод                              | 5.0   | Закрепление<br>отсутствует  |
| 1844  | 396823.47     | 2195214.13 | Картометрический<br>метод                              | 5.0   | Закрепление<br>отсутствует  |
| 1838  | 396810.07     | 2195184.49 | Картометрический<br>метод                              | 5.0   | Закрепление<br>отсутствует  |
| 1845  | 401645.07     | 2197969.73 | Картометрический<br>метод                              | 5.0   | Закрепление<br>отсутствует  |
| 1846  | 401637.43     | 2197966.54 | Картометрический<br>метод                              | 5.0   | Закрепление<br>отсутствует  |
| 1847  | 401636.91     | 2197966.48 | Картометрический<br>метод                              | 5.0   | Закрепление<br>отсутствует  |
| 1848  | 401640.39     | 2197939.64 | Картометрический<br>метод                              | 5.0   | Закрепление<br>отсутствует  |
| 1849  | 401643.69     | 2197914.90 | Картометрический<br>метод                              | 5.0   | Закрепление<br>отсутствует  |
| 1850  | 401646.37     | 2197893.57 | Картометрический<br>метод                              | 5.0   | Закрепление<br>отсутствует  |
| 1851  | 401649.17     | 2197872.04 | Картометрический<br>метод                              | 5.0   | Закрепление<br>отсутствует  |
| 1852  | 401660.74     | 2197877.07 | Картометрический<br>метод                              | 5.0   | Закрепление<br>отсутствует  |
| 1853  | 401662.37     | 2197877.91 | Картометрический<br>метод                              | 5.0   | Закрепление<br>отсутствует  |
| 1854  | 401676.07     | 2197885.20 | Картометрический<br>метод                              | 5.0   | Закрепление<br>отсутствует  |
| 1855  | 401675.23     | 2197888.08 | Картометрический<br>метод                              | 5.0   | Закрепление<br>отсутствует  |
| 1856  | 401671.54     | 2197900.66 | Картометрический<br>метод                              | 5.0   | Закрепление<br>отсутствует  |
| 1857  | 401669.95     | 2197906.08 | Картометрический<br>метод                              | 5.0   | Закрепление<br>отсутствует  |
| 1858  | 401665.77     | 2197921.15 | Картометрический<br>метод                              | 5.0   | Закрепление<br>отсутствует  |
| 1859  | 401659.18     | 2197944.94 | Картометрический<br>метод                              | 5.0   | Закрепление<br>отсутствует  |
| 1860  | 401654.65     | 2197961.26 | Картометрический<br>метод                              | 5.0   | Закрепление<br>отсутствует  |
| 1861  | 401655.33     | 2197975.17 | Картометрический<br>метод                              | 5.0   | Закрепление<br>отсутствует  |
| 1862  | 401654.30     | 2197976.06 | Картометрический<br>метод                              | 5.0   | Закрепление<br>отсутствует  |
| 1863  | 401653.44     | 2197976.35 | Картометрический<br>метод                              | 5.0   | Закрепление<br>отсутствует  |
| 1845  | 401645.07     | 2197969.73 | Картометрический<br>метод                              | 5.0   | Закрепление<br>отсутствует  |
| 1864  | 397044.03     | 2195250.43 | Картометрический<br>метод                              | 5.0   | Закрепление<br>отсутствует  |
|   |               |            |  |   |   |



| 2. Сведения о характерных точках границ объекта |               |            |  |   |   |
|---|---------------|------------|--|---|---|
| Обозначение<br>характерных точек<br>границ      | Координаты, м |            | Метод<br>определения<br>координат<br>характерной точки | Средняя<br>квадратическая<br>погрешность<br>положения<br>характерной<br>точки (Mt), м | Описание<br>обозначения<br>точки на<br>местности (при<br>наличии) |
|   | X             | Y          |  |   |   |
| 1   | 2             | 3          | 4  | 5   | 6   |
| 1865  | 397072.24     | 2195238.10 | Картометрический<br>метод                              | 5.0   | Закрепление<br>отсутствует  |
| 1866  | 397100.19     | 2195297.85 | Картометрический<br>метод                              | 5.0   | Закрепление<br>отсутствует  |
| 1867  | 397070.87     | 2195309.87 | Картометрический<br>метод                              | 5.0   | Закрепление<br>отсутствует  |
| 1864  | 397044.03     | 2195250.43 | Картометрический<br>метод                              | 5.0   | Закрепление<br>отсутствует  |
| 1868  | 397926.60     | 2199670.85 | Картометрический<br>метод                              | 5.0   | Закрепление<br>отсутствует  |
| 1869  | 397895.70     | 2199666.82 | Картометрический<br>метод                              | 5.0   | Закрепление<br>отсутствует  |
| 1870  | 397897.02     | 2199651.16 | Картометрический<br>метод                              | 5.0   | Закрепление<br>отсутствует  |
| 1871  | 397905.37     | 2199638.48 | Картометрический<br>метод                              | 5.0   | Закрепление<br>отсутствует  |
| 1872  | 397928.99     | 2199643.43 | Картометрический<br>метод                              | 5.0   | Закрепление<br>отсутствует  |
| 1873  | 397958.23     | 2199648.41 | Картометрический<br>метод                              | 5.0   | Закрепление<br>отсутствует  |
| 1874  | 397950.90     | 2199673.95 | Картометрический<br>метод                              | 5.0   | Закрепление<br>отсутствует  |
| 1868  | 397926.60     | 2199670.85 | Картометрический<br>метод                              | 5.0   | Закрепление<br>отсутствует  |
| 1875  | 397829.42     | 2199881.29 | Картометрический<br>метод                              | 5.0   | Закрепление<br>отсутствует  |
| 1876  | 397816.59     | 2199843.13 | Картометрический<br>метод                              | 5.0   | Закрепление<br>отсутствует  |
| 1877  | 397805.88     | 2199814.88 | Картометрический<br>метод                              | 5.0   | Закрепление<br>отсутствует  |
| 1878  | 397830.10     | 2199815.43 | Картометрический<br>метод                              | 5.0   | Закрепление<br>отсутствует  |
| 1879  | 397830.65     | 2199835.84 | Картометрический<br>метод                              | 5.0   | Закрепление<br>отсутствует  |
| 1880  | 397832.27     | 2199841.13 | Картометрический<br>метод                              | 5.0   | Закрепление<br>отсутствует  |
| 1881  | 397836.49     | 2199851.87 | Картометрический<br>метод                              | 5.0   | Закрепление<br>отсутствует  |
| 1882  | 397836.97     | 2199854.96 | Картометрический<br>метод                              | 5.0   | Закрепление<br>отсутствует  |
| 1883  | 397838.85     | 2199859.56 | Картометрический<br>метод                              | 5.0   | Закрепление<br>отсутствует  |
| 1884  | 397839.90     | 2199864.09 | Картометрический<br>метод                              | 5.0   | Закрепление<br>отсутствует  |
| 1885  | 397839.07     | 2199869.48 | Картометрический<br>метод                              | 5.0   | Закрепление<br>отсутствует  |
| 1886  | 397848.80     | 2199870.90 | Картометрический<br>метод                              | 5.0   | Закрепление<br>отсутствует  |
| 1887  | 397848.57     | 2199881.98 | Картометрический<br>метод                              | 5.0   | Закрепление<br>отсутствует  |
|   |               |            |  |   |   |



| 2. Сведения о характерных точках границ объекта |               |            |  |   |   |
|---|---------------|------------|--|---|---|
| Обозначение<br>характерных точек<br>границ      | Координаты, м |            | Метод<br>определения<br>координат<br>характерной точки | Средняя<br>квадратическая<br>погрешность<br>положения<br>характерной<br>точки (Mt), м | Описание<br>обозначения<br>точки на<br>местности (при<br>наличии) |
|   | X             | Y          |  |   |   |
| 1   | 2             | 3          | 4  | 5   | 6   |
| 1875  | 397829.42     | 2199881.29 | Картометрический<br>метод                              | 5.0   | Закрепление<br>отсутствует  |
| 1888  | 393583.73     | 2196913.60 | Картометрический<br>метод                              | 5.0   | Закрепление<br>отсутствует  |
| 1889  | 393561.86     | 2196890.31 | Картометрический<br>метод                              | 5.0   | Закрепление<br>отсутствует  |
| 1890  | 393432.15     | 2196960.60 | Картометрический<br>метод                              | 5.0   | Закрепление<br>отсутствует  |
| 1891  | 393432.07     | 2196960.49 | Картометрический<br>метод                              | 5.0   | Закрепление<br>отсутствует  |
| 1892  | 393541.51     | 2196889.71 | Картометрический<br>метод                              | 5.0   | Закрепление<br>отсутствует  |
| 1893  | 393562.42     | 2196878.96 | Картометрический<br>метод                              | 5.0   | Закрепление<br>отсутствует  |
| 1894  | 393584.09     | 2196910.10 | Картометрический<br>метод                              | 5.0   | Закрепление<br>отсутствует  |
| 1895  | 393614.18     | 2196969.54 | Картометрический<br>метод                              | 5.0   | Закрепление<br>отсутствует  |
| 1896  | 393613.59     | 2196969.90 | Картометрический<br>метод                              | 5.0   | Закрепление<br>отсутствует  |
| 1888  | 393583.73     | 2196913.60 | Картометрический<br>метод                              | 5.0   | Закрепление<br>отсутствует  |
| 1897  | 397792.08     | 2199757.19 | Картометрический<br>метод                              | 5.0   | Закрепление<br>отсутствует  |
| 1898  | 397791.86     | 2199756.30 | Картометрический<br>метод                              | 5.0   | Закрепление<br>отсутствует  |
| 1899  | 397788.90     | 2199747.62 | Картометрический<br>метод                              | 5.0   | Закрепление<br>отсутствует  |
| 1900  | 397777.75     | 2199725.99 | Картометрический<br>метод                              | 5.0   | Закрепление<br>отсутствует  |
| 1901  | 397793.14     | 2199726.41 | Картометрический<br>метод                              | 5.0   | Закрепление<br>отсутствует  |
| 1902  | 397792.49     | 2199747.83 | Картометрический<br>метод                              | 5.0   | Закрепление<br>отсутствует  |
| 1903  | 397816.70     | 2199749.21 | Картометрический<br>метод                              | 5.0   | Закрепление<br>отсутствует  |
| 1904  | 397820.29     | 2199751.58 | Картометрический<br>метод                              | 5.0   | Закрепление<br>отсутствует  |
| 1905  | 397825.86     | 2199762.44 | Картометрический<br>метод                              | 5.0   | Закрепление<br>отсутствует  |
| 1906  | 397827.58     | 2199766.34 | Картометрический<br>метод                              | 5.0   | Закрепление<br>отсутствует  |
| 1907  | 397813.59     | 2199778.10 | Картометрический<br>метод                              | 5.0   | Закрепление<br>отсутствует  |
| 1908  | 397799.34     | 2199784.03 | Картометрический<br>метод                              | 5.0   | Закрепление<br>отсутствует  |
| 1897  | 397792.08     | 2199757.19 | Картометрический<br>метод                              | 5.0   | Закрепление<br>отсутствует  |
| 1909  | 402841.83     | 2192399.62 | Картометрический<br>метод                              | 5.0   | Закрепление<br>отсутствует  |
|   |               |            |  |   |   |



| 2. Сведения о характерных точках границ объекта |               |            |  |   |   |
|---|---------------|------------|--|---|---|
| Обозначение<br>характерных точек<br>границ      | Координаты, м |            | Метод<br>определения<br>координат<br>характерной точки | Средняя<br>квадратическая<br>погрешность<br>положения<br>характерной<br>точки (Mt), м | Описание<br>обозначения<br>точки на<br>местности (при<br>наличии) |
|   | X             | Y          |  |   |   |
| 1   | 2             | 3          | 4  | 5   | 6   |
| 1910  | 402847.29     | 2192396.71 | Картометрический<br>метод                              | 5.0   | Закрепление<br>отсутствует  |
| 1911  | 402869.10     | 2192381.18 | Картометрический<br>метод                              | 5.0   | Закрепление<br>отсутствует  |
| 1912  | 402876.86     | 2192395.49 | Картометрический<br>метод                              | 5.0   | Закрепление<br>отсутствует  |
| 1913  | 402874.47     | 2192416.12 | Картометрический<br>метод                              | 5.0   | Закрепление<br>отсутствует  |
| 1914  | 402873.51     | 2192411.36 | Картометрический<br>метод                              | 5.0   | Закрепление<br>отсутствует  |
| 1915  | 402845.25     | 2192416.67 | Картометрический<br>метод                              | 5.0   | Закрепление<br>отсутствует  |
| 1909  | 402841.83     | 2192399.62 | Картометрический<br>метод                              | 5.0   | Закрепление<br>отсутствует  |
| 1916  | 393389.20     | 2196995.70 | Картометрический<br>метод                              | 5.0   | Закрепление<br>отсутствует  |
| 1917  | 393386.31     | 2196990.06 | Картометрический<br>метод                              | 5.0   | Закрепление<br>отсутствует  |
| 1918  | 393404.50     | 2196978.28 | Картометрический<br>метод                              | 5.0   | Закрепление<br>отсутствует  |
| 1919  | 393417.92     | 2197005.32 | Картометрический<br>метод                              | 5.0   | Закрепление<br>отсутствует  |
| 1920  | 393399.67     | 2197015.32 | Картометрический<br>метод                              | 5.0   | Закрепление<br>отсутствует  |
| 1916  | 393389.20     | 2196995.70 | Картометрический<br>метод                              | 5.0   | Закрепление<br>отсутствует  |
| 1921  | 397843.60     | 2199760.14 | Картометрический<br>метод                              | 5.0   | Закрепление<br>отсутствует  |
| 1922  | 397847.74     | 2199730.39 | Картометрический<br>метод                              | 5.0   | Закрепление<br>отсутствует  |
| 1923  | 397849.72     | 2199730.53 | Картометрический<br>метод                              | 5.0   | Закрепление<br>отсутствует  |
| 1924  | 397869.12     | 2199733.51 | Картометрический<br>метод                              | 5.0   | Закрепление<br>отсутствует  |
| 1925  | 397855.93     | 2199760.92 | Картометрический<br>метод                              | 5.0   | Закрепление<br>отсутствует  |
| 1921  | 397843.60     | 2199760.14 | Картометрический<br>метод                              | 5.0   | Закрепление<br>отсутствует  |
| 1926  | 402006.71     | 2195732.88 | Картометрический<br>метод                              | 5.0   | Закрепление<br>отсутствует  |
| 1927  | 402036.60     | 2195719.11 | Картометрический<br>метод                              | 5.0   | Закрепление<br>отсутствует  |
| 1928  | 402033.68     | 2195729.34 | Картометрический<br>метод                              | 5.0   | Закрепление<br>отсутствует  |
| 1929  | 402020.22     | 2195737.83 | Картометрический<br>метод                              | 5.0   | Закрепление<br>отсутствует  |
| 1926  | 402006.71     | 2195732.88 | Картометрический<br>метод                              | 5.0   | Закрепление<br>отсутствует  |
| 1930  | 403039.97     | 2189602.44 | Картометрический<br>метод                              | 5.0   | Закрепление<br>отсутствует  |
|   |               |            |  |   |   |



| 2. Сведения о характерных точках границ объекта |               |            |  |   |   |
|---|---------------|------------|--|---|---|
| Обозначение<br>характерных точек<br>границ      | Координаты, м |            | Метод<br>определения<br>координат<br>характерной точки | Средняя<br>квадратическая<br>погрешность<br>положения<br>характерной<br>точки (Mt), м | Описание<br>обозначения<br>точки на<br>местности (при<br>наличии) |
|   | X             | Y          |  |   |   |
| 1   | 2             | 3          | 4  | 5   | 6   |
| 1931  | 403055.87     | 2189592.64 | Картометрический<br>метод                              | 5.0   | Закрепление<br>отсутствует  |
| 1932  | 403061.75     | 2189602.89 | Картометрический<br>метод                              | 5.0   | Закрепление<br>отсутствует  |
| 1933  | 403060.57     | 2189605.57 | Картометрический<br>метод                              | 5.0   | Закрепление<br>отсутствует  |
| 1934  | 403044.30     | 2189609.62 | Картометрический<br>метод                              | 5.0   | Закрепление<br>отсутствует  |
| 1930  | 403039.97     | 2189602.44 | Картометрический<br>метод                              | 5.0   | Закрепление<br>отсутствует  |
| 1935  | 397753.42     | 2199644.80 | Картометрический<br>метод                              | 5.0   | Закрепление<br>отсутствует  |
| 1936  | 397777.60     | 2199635.17 | Картометрический<br>метод                              | 5.0   | Закрепление<br>отсутствует  |
| 1937  | 397757.34     | 2199656.73 | Картометрический<br>метод                              | 5.0   | Закрепление<br>отсутствует  |
| 1935  | 397753.42     | 2199644.80 | Картометрический<br>метод                              | 5.0   | Закрепление<br>отсутствует  |
| 1938  | 397122.81     | 2195418.99 | Картометрический<br>метод                              | 5.0   | Закрепление<br>отсутствует  |
| 1939  | 397124.79     | 2195418.07 | Картометрический<br>метод                              | 5.0   | Закрепление<br>отсутствует  |
| 1940  | 397137.19     | 2195439.81 | Картометрический<br>метод                              | 5.0   | Закрепление<br>отсутствует  |
| 1941  | 397138.77     | 2195442.33 | Картометрический<br>метод                              | 5.0   | Закрепление<br>отсутствует  |
| 1942  | 397134.85     | 2195444.24 | Картометрический<br>метод                              | 5.0   | Закрепление<br>отсутствует  |
| 1938  | 397122.81     | 2195418.99 | Картометрический<br>метод                              | 5.0   | Закрепление<br>отсутствует  |
| 1943  | 397885.27     | 2199650.01 | Картометрический<br>метод                              | 5.0   | Закрепление<br>отсутствует  |
| 1944  | 397879.30     | 2199635.92 | Картометрический<br>метод                              | 5.0   | Закрепление<br>отсутствует  |
| 1945  | 397887.24     | 2199644.22 | Картометрический<br>метод                              | 5.0   | Закрепление<br>отсутствует  |
| 1946  | 397885.90     | 2199647.02 | Картометрический<br>метод                              | 5.0   | Закрепление<br>отсутствует  |
| 1947  | 397885.75     | 2199669.51 | Картометрический<br>метод                              | 5.0   | Закрепление<br>отсутствует  |
| 1948  | 397882.51     | 2199674.28 | Картометрический<br>метод                              | 5.0   | Закрепление<br>отсутствует  |
| 1943  | 397885.27     | 2199650.01 | Картометрический<br>метод                              | 5.0   | Закрепление<br>отсутствует  |
| 1949  | 397880.62     | 2199685.06 | Картометрический<br>метод                              | 5.0   | Закрепление<br>отсутствует  |
| 1950  | 397883.71     | 2199680.18 | Картометрический<br>метод                              | 5.0   | Закрепление<br>отсутствует  |
| 1951  | 397879.63     | 2199697.87 | Картометрический<br>метод                              | 5.0   | Закрепление<br>отсутствует  |
|   |               |            |  |   |   |



| 2. Сведения о характерных точках границ объекта                 |               |            |  |   |   |
|---|---------------|------------|--|---|---|
| Обозначение<br>характерных точек<br>границ                      | Координаты, м |            | Метод<br>определения<br>координат<br>характерной точки | Средняя<br>квадратическая<br>погрешность<br>положения<br>характерной<br>точки (Mt), м | Описание<br>обозначения<br>точки на<br>местности (при<br>наличии) |
|   | X             | Y          |  |   |   |
| 1   | 2             | 3          | 4  | 5   | 6   |
| 1949  | 397880.62     | 2199685.06 | Картометрический<br>метод                              | 5.0   | Закрепление<br>отсутствует  |
| 1952  | 403822.73     | 2189333.66 | Картометрический<br>метод                              | 5.0   | Закрепление<br>отсутствует  |
| 1953  | 403836.56     | 2189337.73 | Картометрический<br>метод                              | 5.0   | Закрепление<br>отсутствует  |
| 1954  | 403836.06     | 2189339.19 | Картометрический<br>метод                              | 5.0   | Закрепление<br>отсутствует  |
| 1955  | 403831.12     | 2189361.75 | Картометрический<br>метод                              | 5.0   | Закрепление<br>отсутствует  |
| 1956  | 403816.94     | 2189357.89 | Картометрический<br>метод                              | 5.0   | Закрепление<br>отсутствует  |
| 1952  | 403822.73     | 2189333.66 | Картометрический<br>метод                              | 5.0   | Закрепление<br>отсутствует  |
| 1957  | 403797.41     | 2189405.15 | Картометрический<br>метод                              | 5.0   | Закрепление<br>отсутствует  |
| 1958  | 403783.59     | 2189401.76 | Картометрический<br>метод                              | 5.0   | Закрепление<br>отсутствует  |
| 1959  | 403783.59     | 2189387.07 | Картометрический<br>метод                              | 5.0   | Закрепление<br>отсутствует  |
| 1960  | 403775.83     | 2189368.11 | Картометрический<br>метод                              | 5.0   | Закрепление<br>отсутствует  |
| 1961  | 403775.58     | 2189363.35 | Картометрический<br>метод                              | 5.0   | Закрепление<br>отсутствует  |
| 1962  | 403785.99     | 2189350.16 | Картометрический<br>метод                              | 5.0   | Закрепление<br>отсутствует  |
| 1963  | 403804.88     | 2189329.59 | Картометрический<br>метод                              | 5.0   | Закрепление<br>отсутствует  |
| 1964  | 403814.92     | 2189331.99 | Картометрический<br>метод                              | 5.0   | Закрепление<br>отсутствует  |
| 1957  | 403797.41     | 2189405.15 | Картометрический<br>метод                              | 5.0   | Закрепление<br>отсутствует  |
| 3. Сведения о характерных точках части (частей) границы объекта |               |            |  |   |   |
| Обозначение<br>характерных точек<br>части границы               | Координаты, м |            | Метод<br>определения<br>координат<br>характерной точки | Средняя<br>квадратическая<br>погрешность<br>положения<br>характерной<br>точки (Mt), м | Описание<br>обозначения<br>точки на<br>местности (при<br>наличии) |
|   | X             | Y          |  |   |   |
| 1   | 2             | 3          | 4  | 5   | 6   |
| -   | -             | -          | -  | -   | -   |
|   |               |            |  |   |   |



|  |                               |   |   |   |   |   |  |
|--|-------------------------------|---|---|---|---|---|--|
| Раздел 3   |                               |   |   |   |   |   |  |
| Сведения о местоположении измененных (уточненных) границ объекта |                               |   |   |   |   |   |  |
| 1. Система координат -   |                               |   |   |   |   |   |  |
| 2. Сведения о характерных точках границ объекта                  |                               |   |   |   |   |   |  |
| Обозначение<br>характерных<br>точек границ                       | Существующие<br>координаты, м |   | Измененные<br>(уточненные)<br>координаты, м |   | Метод<br>определения<br>координат<br>характерной<br>точки | Средняя<br>квадратическая<br>погрешность<br>положения<br>характерной<br>точки (Mt), м | Описание<br>обозначения<br>точки на<br>местности<br>(при<br>наличии) |
|  | X                             | Y | X   | Y |   |   |  |
| 1  | 2                             | 3 | 4   | 5 | 6   | 7   | 8  |
| -  | -                             | - | -   | - | -   | -   |  |
| 3. Сведения о характерных точках части (частей) границы объекта  |                               |   |   |   |   |   |  |
| Обозначение<br>характерных<br>точек части<br>границы             | Существующие<br>координаты, м |   | Измененные<br>(уточненные)<br>координаты, м |   | Метод<br>определения<br>координат<br>характерной<br>точки | Средняя<br>квадратическая<br>погрешность<br>положения<br>характерной<br>точки (Mt), м | Описание<br>обозначения<br>точки на<br>местности<br>(при<br>наличии) |
|  | X                             | Y | X   | Y |   |   |  |
| 1  | 2                             | 3 | 4   | 5 | 6   | 7   | 8  |
| -  | -                             | - | -   | - | -   | -   |  |
|  |                               |   |   |   |   |   |  |



| <b>ТЕКСТОВОЕ ОПИСАНИЕ</b><br><b>местоположения границ населенных пунктов, территориальных зон</b> |                 |                                     |
|---|-----------------|-------------------------------------|
| <b>Прохождение границы</b>  |                 | <b>Описание прохождения границы</b> |
| <b>от точки</b>   | <b>до точки</b> |                                     |
| <b>1</b>  | <b>2</b>        | <b>3</b>                            |
| 1   | 2               | -                                   |
| 2   | 3               | -                                   |
| 3   | 4               | -                                   |
| 4   | 5               | -                                   |
| 5   | 6               | -                                   |
| 6   | 7               | -                                   |
| 7   | 8               | -                                   |
| 8   | 9               | -                                   |
| 9   | 10              | -                                   |
| 10  | 11              | -                                   |
| 11  | 12              | -                                   |
| 12  | 13              | -                                   |
| 13  | 14              | -                                   |
| 14  | 15              | -                                   |
| 15  | 16              | -                                   |
| 16  | 17              | -                                   |
| 17  | 18              | -                                   |
| 18  | 19              | -                                   |
| 19  | 20              | -                                   |
| 20  | 21              | -                                   |
| 21  | 22              | -                                   |
| 22  | 23              | -                                   |
| 23  | 24              | -                                   |
| 24  | 25              | -                                   |
| 25  | 26              | -                                   |
| 26  | 27              | -                                   |
| 27  | 28              | -                                   |
| 28  | 29              | -                                   |
| 29  | 30              | -                                   |
| 30  | 31              | -                                   |
| 31  | 32              | -                                   |
| 32  | 33              | -                                   |
| 33  | 34              | -                                   |
| 34  | 35              | -                                   |
| 35  | 36              | -                                   |
| 36  | 37              | -                                   |
| 37  | 38              | -                                   |



| <b>ТЕКСТОВОЕ ОПИСАНИЕ</b><br><b>местоположения границ населенных пунктов, территориальных зон</b> |                 |                                     |
|---|-----------------|-------------------------------------|
| <b>Прохождение границы</b>  |                 | <b>Описание прохождения границы</b> |
| <b>от точки</b>   | <b>до точки</b> |                                     |
| <b>1</b>  | <b>2</b>        | <b>3</b>                            |
| 38  | 39              | -                                   |
| 39  | 40              | -                                   |
| 40  | 41              | -                                   |
| 41  | 42              | -                                   |
| 42  | 43              | -                                   |
| 43  | 44              | -                                   |
| 44  | 45              | -                                   |
| 45  | 46              | -                                   |
| 46  | 47              | -                                   |
| 47  | 48              | -                                   |
| 48  | 49              | -                                   |
| 49  | 50              | -                                   |
| 50  | 51              | -                                   |
| 51  | 52              | -                                   |
| 52  | 53              | -                                   |
| 53  | 54              | -                                   |
| 54  | 55              | -                                   |
| 55  | 56              | -                                   |
| 56  | 57              | -                                   |
| 57  | 58              | -                                   |
| 58  | 59              | -                                   |
| 59  | 60              | -                                   |
| 60  | 61              | -                                   |
| 61  | 62              | -                                   |
| 62  | 63              | -                                   |
| 63  | 64              | -                                   |
| 64  | 65              | -                                   |
| 65  | 66              | -                                   |
| 66  | 67              | -                                   |
| 67  | 68              | -                                   |
| 68  | 69              | -                                   |
| 69  | 70              | -                                   |
| 70  | 1               | -                                   |
| 71  | 72              | -                                   |
| 72  | 73              | -                                   |
| 73  | 74              | -                                   |
| 74  | 75              | -                                   |



| <b>ТЕКСТОВОЕ ОПИСАНИЕ</b><br><b>местоположения границ населенных пунктов, территориальных зон</b> |                 |                                     |
|---|-----------------|-------------------------------------|
| <b>Прохождение границы</b>  |                 | <b>Описание прохождения границы</b> |
| <b>от точки</b>   | <b>до точки</b> |                                     |
| <b>1</b>  | <b>2</b>        | <b>3</b>                            |
| 75  | 76              | -                                   |
| 76  | 77              | -                                   |
| 77  | 78              | -                                   |
| 78  | 79              | -                                   |
| 79  | 80              | -                                   |
| 80  | 81              | -                                   |
| 81  | 82              | -                                   |
| 82  | 83              | -                                   |
| 83  | 84              | -                                   |
| 84  | 85              | -                                   |
| 85  | 86              | -                                   |
| 86  | 87              | -                                   |
| 87  | 88              | -                                   |
| 88  | 89              | -                                   |
| 89  | 90              | -                                   |
| 90  | 91              | -                                   |
| 91  | 92              | -                                   |
| 92  | 93              | -                                   |
| 93  | 94              | -                                   |
| 94  | 95              | -                                   |
| 95  | 96              | -                                   |
| 96  | 97              | -                                   |
| 97  | 98              | -                                   |
| 98  | 99              | -                                   |
| 99  | 100             | -                                   |
| 100   | 101             | -                                   |
| 101   | 102             | -                                   |
| 102   | 103             | -                                   |
| 103   | 104             | -                                   |
| 104   | 105             | -                                   |
| 105   | 106             | -                                   |
| 106   | 107             | -                                   |
| 107   | 108             | -                                   |
| 108   | 109             | -                                   |
| 109   | 110             | -                                   |
| 110   | 111             | -                                   |
| 111   | 112             | -                                   |



| <b>ТЕКСТОВОЕ ОПИСАНИЕ</b><br><b>местоположения границ населенных пунктов, территориальных зон</b> |                 |                                     |
|---|-----------------|-------------------------------------|
| <b>Прохождение границы</b>  |                 | <b>Описание прохождения границы</b> |
| <b>от точки</b>   | <b>до точки</b> |                                     |
| <b>1</b>  | <b>2</b>        | <b>3</b>                            |
| 112   | 113             | -                                   |
| 113   | 114             | -                                   |
| 114   | 115             | -                                   |
| 115   | 116             | -                                   |
| 116   | 117             | -                                   |
| 117   | 118             | -                                   |
| 118   | 119             | -                                   |
| 119   | 120             | -                                   |
| 120   | 121             | -                                   |
| 121   | 122             | -                                   |
| 122   | 123             | -                                   |
| 123   | 124             | -                                   |
| 124   | 125             | -                                   |
| 125   | 126             | -                                   |
| 126   | 127             | -                                   |
| 127   | 128             | -                                   |
| 128   | 129             | -                                   |
| 129   | 130             | -                                   |
| 130   | 131             | -                                   |
| 131   | 132             | -                                   |
| 132   | 133             | -                                   |
| 133   | 134             | -                                   |
| 134   | 135             | -                                   |
| 135   | 136             | -                                   |
| 136   | 137             | -                                   |
| 137   | 138             | -                                   |
| 138   | 139             | -                                   |
| 139   | 140             | -                                   |
| 140   | 141             | -                                   |
| 141   | 142             | -                                   |
| 142   | 143             | -                                   |
| 143   | 144             | -                                   |
| 144   | 145             | -                                   |
| 145   | 146             | -                                   |
| 146   | 147             | -                                   |
| 147   | 148             | -                                   |
| 148   | 149             | -                                   |



| <b>ТЕКСТОВОЕ ОПИСАНИЕ</b><br><b>местоположения границ населенных пунктов, территориальных зон</b> |                 |                                     |
|---|-----------------|-------------------------------------|
| <b>Прохождение границы</b>  |                 | <b>Описание прохождения границы</b> |
| <b>от точки</b>   | <b>до точки</b> |                                     |
| <b>1</b>  | <b>2</b>        | <b>3</b>                            |
| 149   | 150             | -                                   |
| 150   | 151             | -                                   |
| 151   | 152             | -                                   |
| 152   | 153             | -                                   |
| 153   | 154             | -                                   |
| 154   | 155             | -                                   |
| 155   | 156             | -                                   |
| 156   | 157             | -                                   |
| 157   | 158             | -                                   |
| 158   | 159             | -                                   |
| 159   | 160             | -                                   |
| 160   | 161             | -                                   |
| 161   | 162             | -                                   |
| 162   | 163             | -                                   |
| 163   | 164             | -                                   |
| 164   | 165             | -                                   |
| 165   | 166             | -                                   |
| 166   | 167             | -                                   |
| 167   | 168             | -                                   |
| 168   | 169             | -                                   |
| 169   | 170             | -                                   |
| 170   | 171             | -                                   |
| 171   | 172             | -                                   |
| 172   | 173             | -                                   |
| 173   | 174             | -                                   |
| 174   | 175             | -                                   |
| 175   | 176             | -                                   |
| 176   | 177             | -                                   |
| 177   | 178             | -                                   |
| 178   | 179             | -                                   |
| 179   | 180             | -                                   |
| 180   | 181             | -                                   |
| 181   | 182             | -                                   |
| 182   | 183             | -                                   |
| 183   | 184             | -                                   |
| 184   | 185             | -                                   |
| 185   | 186             | -                                   |



| <b>ТЕКСТОВОЕ ОПИСАНИЕ</b><br><b>местоположения границ населенных пунктов, территориальных зон</b> |                 |                                     |
|---|-----------------|-------------------------------------|
| <b>Прохождение границы</b>  |                 | <b>Описание прохождения границы</b> |
| <b>от точки</b>   | <b>до точки</b> |                                     |
| <b>1</b>  | <b>2</b>        | <b>3</b>                            |
| 186   | 187             | -                                   |
| 187   | 188             | -                                   |
| 188   | 189             | -                                   |
| 189   | 190             | -                                   |
| 190   | 191             | -                                   |
| 191   | 192             | -                                   |
| 192   | 193             | -                                   |
| 193   | 194             | -                                   |
| 194   | 195             | -                                   |
| 195   | 196             | -                                   |
| 196   | 197             | -                                   |
| 197   | 198             | -                                   |
| 198   | 199             | -                                   |
| 199   | 200             | -                                   |
| 200   | 201             | -                                   |
| 201   | 202             | -                                   |
| 202   | 203             | -                                   |
| 203   | 204             | -                                   |
| 204   | 205             | -                                   |
| 205   | 206             | -                                   |
| 206   | 207             | -                                   |
| 207   | 208             | -                                   |
| 208   | 209             | -                                   |
| 209   | 210             | -                                   |
| 210   | 211             | -                                   |
| 211   | 212             | -                                   |
| 212   | 213             | -                                   |
| 213   | 214             | -                                   |
| 214   | 215             | -                                   |
| 215   | 216             | -                                   |
| 216   | 217             | -                                   |
| 217   | 218             | -                                   |
| 218   | 219             | -                                   |
| 219   | 220             | -                                   |
| 220   | 221             | -                                   |
| 221   | 222             | -                                   |
| 222   | 223             | -                                   |



| <b>ТЕКСТОВОЕ ОПИСАНИЕ</b><br><b>местоположения границ населенных пунктов, территориальных зон</b> |                 |                                     |
|---|-----------------|-------------------------------------|
| <b>Прохождение границы</b>  |                 | <b>Описание прохождения границы</b> |
| <b>от точки</b>   | <b>до точки</b> |                                     |
| <b>1</b>  | <b>2</b>        | <b>3</b>                            |
| 223   | 224             | -                                   |
| 224   | 225             | -                                   |
| 225   | 226             | -                                   |
| 226   | 227             | -                                   |
| 227   | 228             | -                                   |
| 228   | 229             | -                                   |
| 229   | 230             | -                                   |
| 230   | 231             | -                                   |
| 231   | 232             | -                                   |
| 232   | 233             | -                                   |
| 233   | 234             | -                                   |
| 234   | 235             | -                                   |
| 235   | 236             | -                                   |
| 236   | 237             | -                                   |
| 237   | 238             | -                                   |
| 238   | 239             | -                                   |
| 239   | 240             | -                                   |
| 240   | 241             | -                                   |
| 241   | 242             | -                                   |
| 242   | 71              | -                                   |
| 243   | 244             | -                                   |
| 244   | 245             | -                                   |
| 245   | 246             | -                                   |
| 246   | 247             | -                                   |
| 247   | 248             | -                                   |
| 248   | 249             | -                                   |
| 249   | 250             | -                                   |
| 250   | 251             | -                                   |
| 251   | 252             | -                                   |
| 252   | 253             | -                                   |
| 253   | 254             | -                                   |
| 254   | 255             | -                                   |
| 255   | 256             | -                                   |
| 256   | 257             | -                                   |
| 257   | 258             | -                                   |
| 258   | 259             | -                                   |
| 259   | 260             | -                                   |



| <b>ТЕКСТОВОЕ ОПИСАНИЕ</b><br><b>местоположения границ населенных пунктов, территориальных зон</b> |                 |                                     |
|---|-----------------|-------------------------------------|
| <b>Прохождение границы</b>  |                 | <b>Описание прохождения границы</b> |
| <b>от точки</b>   | <b>до точки</b> |                                     |
| <b>1</b>  | <b>2</b>        | <b>3</b>                            |
| 260   | 261             | -                                   |
| 261   | 262             | -                                   |
| 262   | 263             | -                                   |
| 263   | 264             | -                                   |
| 264   | 265             | -                                   |
| 265   | 266             | -                                   |
| 266   | 267             | -                                   |
| 267   | 268             | -                                   |
| 268   | 269             | -                                   |
| 269   | 270             | -                                   |
| 270   | 271             | -                                   |
| 271   | 272             | -                                   |
| 272   | 273             | -                                   |
| 273   | 274             | -                                   |
| 274   | 275             | -                                   |
| 275   | 276             | -                                   |
| 276   | 277             | -                                   |
| 277   | 278             | -                                   |
| 278   | 279             | -                                   |
| 279   | 280             | -                                   |
| 280   | 281             | -                                   |
| 281   | 282             | -                                   |
| 282   | 283             | -                                   |
| 283   | 284             | -                                   |
| 284   | 285             | -                                   |
| 285   | 286             | -                                   |
| 286   | 287             | -                                   |
| 287   | 288             | -                                   |
| 288   | 289             | -                                   |
| 289   | 290             | -                                   |
| 290   | 291             | -                                   |
| 291   | 292             | -                                   |
| 292   | 293             | -                                   |
| 293   | 294             | -                                   |
| 294   | 295             | -                                   |
| 295   | 296             | -                                   |
| 296   | 297             | -                                   |



| <b>ТЕКСТОВОЕ ОПИСАНИЕ</b><br><b>местоположения границ населенных пунктов, территориальных зон</b> |                 |                                     |
|---|-----------------|-------------------------------------|
| <b>Прохождение границы</b>  |                 | <b>Описание прохождения границы</b> |
| <b>от точки</b>   | <b>до точки</b> |                                     |
| <b>1</b>  | <b>2</b>        | <b>3</b>                            |
| 297   | 298             | -                                   |
| 298   | 299             | -                                   |
| 299   | 300             | -                                   |
| 300   | 301             | -                                   |
| 301   | 302             | -                                   |
| 302   | 303             | -                                   |
| 303   | 304             | -                                   |
| 304   | 305             | -                                   |
| 305   | 306             | -                                   |
| 306   | 307             | -                                   |
| 307   | 308             | -                                   |
| 308   | 309             | -                                   |
| 309   | 310             | -                                   |
| 310   | 311             | -                                   |
| 311   | 312             | -                                   |
| 312   | 313             | -                                   |
| 313   | 314             | -                                   |
| 314   | 315             | -                                   |
| 315   | 316             | -                                   |
| 316   | 317             | -                                   |
| 317   | 318             | -                                   |
| 318   | 319             | -                                   |
| 319   | 320             | -                                   |
| 320   | 321             | -                                   |
| 321   | 322             | -                                   |
| 322   | 323             | -                                   |
| 323   | 324             | -                                   |
| 324   | 325             | -                                   |
| 325   | 326             | -                                   |
| 326   | 327             | -                                   |
| 327   | 328             | -                                   |
| 328   | 329             | -                                   |
| 329   | 330             | -                                   |
| 330   | 331             | -                                   |
| 331   | 332             | -                                   |
| 332   | 333             | -                                   |
| 333   | 334             | -                                   |



| <b>ТЕКСТОВОЕ ОПИСАНИЕ</b><br><b>местоположения границ населенных пунктов, территориальных зон</b> |                 |                                     |
|---|-----------------|-------------------------------------|
| <b>Прохождение границы</b>  |                 | <b>Описание прохождения границы</b> |
| <b>от точки</b>   | <b>до точки</b> |                                     |
| <b>1</b>  | <b>2</b>        | <b>3</b>                            |
| 334   | 335             | -                                   |
| 335   | 336             | -                                   |
| 336   | 337             | -                                   |
| 337   | 338             | -                                   |
| 338   | 339             | -                                   |
| 339   | 340             | -                                   |
| 340   | 341             | -                                   |
| 341   | 342             | -                                   |
| 342   | 343             | -                                   |
| 343   | 344             | -                                   |
| 344   | 345             | -                                   |
| 345   | 346             | -                                   |
| 346   | 347             | -                                   |
| 347   | 348             | -                                   |
| 348   | 243             | -                                   |
| 349   | 350             | -                                   |
| 350   | 351             | -                                   |
| 351   | 352             | -                                   |
| 352   | 353             | -                                   |
| 353   | 354             | -                                   |
| 354   | 355             | -                                   |
| 355   | 356             | -                                   |
| 356   | 357             | -                                   |
| 357   | 358             | -                                   |
| 358   | 359             | -                                   |
| 359   | 360             | -                                   |
| 360   | 361             | -                                   |
| 361   | 362             | -                                   |
| 362   | 363             | -                                   |
| 363   | 364             | -                                   |
| 364   | 365             | -                                   |
| 365   | 366             | -                                   |
| 366   | 367             | -                                   |
| 367   | 368             | -                                   |
| 368   | 369             | -                                   |
| 369   | 370             | -                                   |
| 370   | 371             | -                                   |



| <b>ТЕКСТОВОЕ ОПИСАНИЕ</b><br><b>местоположения границ населенных пунктов, территориальных зон</b> |                 |                                     |
|---|-----------------|-------------------------------------|
| <b>Прохождение границы</b>  |                 | <b>Описание прохождения границы</b> |
| <b>от точки</b>   | <b>до точки</b> |                                     |
| <b>1</b>  | <b>2</b>        | <b>3</b>                            |
| 371   | 372             | -                                   |
| 372   | 373             | -                                   |
| 373   | 374             | -                                   |
| 374   | 375             | -                                   |
| 375   | 376             | -                                   |
| 376   | 377             | -                                   |
| 377   | 378             | -                                   |
| 378   | 379             | -                                   |
| 379   | 380             | -                                   |
| 380   | 381             | -                                   |
| 381   | 382             | -                                   |
| 382   | 349             | -                                   |
| 383   | 384             | -                                   |
| 384   | 385             | -                                   |
| 385   | 386             | -                                   |
| 386   | 387             | -                                   |
| 387   | 388             | -                                   |
| 388   | 389             | -                                   |
| 389   | 390             | -                                   |
| 390   | 391             | -                                   |
| 391   | 392             | -                                   |
| 392   | 393             | -                                   |
| 393   | 394             | -                                   |
| 394   | 395             | -                                   |
| 395   | 396             | -                                   |
| 396   | 397             | -                                   |
| 397   | 398             | -                                   |
| 398   | 399             | -                                   |
| 399   | 400             | -                                   |
| 400   | 401             | -                                   |
| 401   | 402             | -                                   |
| 402   | 403             | -                                   |
| 403   | 404             | -                                   |
| 404   | 405             | -                                   |
| 405   | 406             | -                                   |
| 406   | 407             | -                                   |
| 407   | 408             | -                                   |



| <b>ТЕКСТОВОЕ ОПИСАНИЕ</b><br><b>местоположения границ населенных пунктов, территориальных зон</b> |                 |                                     |
|---|-----------------|-------------------------------------|
| <b>Прохождение границы</b>  |                 | <b>Описание прохождения границы</b> |
| <b>от точки</b>   | <b>до точки</b> |                                     |
| <b>1</b>  | <b>2</b>        | <b>3</b>                            |
| 408   | 409             | -                                   |
| 409   | 410             | -                                   |
| 410   | 411             | -                                   |
| 411   | 412             | -                                   |
| 412   | 413             | -                                   |
| 413   | 414             | -                                   |
| 414   | 415             | -                                   |
| 415   | 416             | -                                   |
| 416   | 417             | -                                   |
| 417   | 418             | -                                   |
| 418   | 419             | -                                   |
| 419   | 420             | -                                   |
| 420   | 421             | -                                   |
| 421   | 422             | -                                   |
| 422   | 423             | -                                   |
| 423   | 424             | -                                   |
| 424   | 425             | -                                   |
| 425   | 426             | -                                   |
| 426   | 427             | -                                   |
| 427   | 428             | -                                   |
| 428   | 429             | -                                   |
| 429   | 430             | -                                   |
| 430   | 431             | -                                   |
| 431   | 432             | -                                   |
| 432   | 433             | -                                   |
| 433   | 434             | -                                   |
| 434   | 435             | -                                   |
| 435   | 436             | -                                   |
| 436   | 437             | -                                   |
| 437   | 438             | -                                   |
| 438   | 439             | -                                   |
| 439   | 440             | -                                   |
| 440   | 441             | -                                   |
| 441   | 442             | -                                   |
| 442   | 443             | -                                   |
| 443   | 444             | -                                   |
| 444   | 445             | -                                   |



| <b>ТЕКСТОВОЕ ОПИСАНИЕ</b><br><b>местоположения границ населенных пунктов, территориальных зон</b> |                 |                                     |
|---|-----------------|-------------------------------------|
| <b>Прохождение границы</b>  |                 | <b>Описание прохождения границы</b> |
| <b>от точки</b>   | <b>до точки</b> |                                     |
| <b>1</b>  | <b>2</b>        | <b>3</b>                            |
| 445   | 446             | -                                   |
| 446   | 447             | -                                   |
| 447   | 448             | -                                   |
| 448   | 449             | -                                   |
| 449   | 450             | -                                   |
| 450   | 451             | -                                   |
| 451   | 452             | -                                   |
| 452   | 453             | -                                   |
| 453   | 454             | -                                   |
| 454   | 455             | -                                   |
| 455   | 456             | -                                   |
| 456   | 457             | -                                   |
| 457   | 458             | -                                   |
| 458   | 459             | -                                   |
| 459   | 460             | -                                   |
| 460   | 461             | -                                   |
| 461   | 462             | -                                   |
| 462   | 463             | -                                   |
| 463   | 464             | -                                   |
| 464   | 465             | -                                   |
| 465   | 466             | -                                   |
| 466   | 467             | -                                   |
| 467   | 468             | -                                   |
| 468   | 469             | -                                   |
| 469   | 470             | -                                   |
| 470   | 471             | -                                   |
| 471   | 472             | -                                   |
| 472   | 473             | -                                   |
| 473   | 474             | -                                   |
| 474   | 475             | -                                   |
| 475   | 476             | -                                   |
| 476   | 477             | -                                   |
| 477   | 478             | -                                   |
| 478   | 479             | -                                   |
| 479   | 480             | -                                   |
| 480   | 481             | -                                   |
| 481   | 482             | -                                   |



| <b>ТЕКСТОВОЕ ОПИСАНИЕ</b><br><b>местоположения границ населенных пунктов, территориальных зон</b> |                 |                                     |
|---|-----------------|-------------------------------------|
| <b>Прохождение границы</b>  |                 | <b>Описание прохождения границы</b> |
| <b>от точки</b>   | <b>до точки</b> |                                     |
| <b>1</b>  | <b>2</b>        | <b>3</b>                            |
| 482   | 483             | -                                   |
| 483   | 484             | -                                   |
| 484   | 485             | -                                   |
| 485   | 486             | -                                   |
| 486   | 487             | -                                   |
| 487   | 488             | -                                   |
| 488   | 489             | -                                   |
| 489   | 490             | -                                   |
| 490   | 491             | -                                   |
| 491   | 492             | -                                   |
| 492   | 383             | -                                   |
| 493   | 494             | -                                   |
| 494   | 495             | -                                   |
| 495   | 496             | -                                   |
| 496   | 497             | -                                   |
| 497   | 498             | -                                   |
| 498   | 499             | -                                   |
| 499   | 500             | -                                   |
| 500   | 501             | -                                   |
| 501   | 502             | -                                   |
| 502   | 503             | -                                   |
| 503   | 504             | -                                   |
| 504   | 505             | -                                   |
| 505   | 506             | -                                   |
| 506   | 507             | -                                   |
| 507   | 508             | -                                   |
| 508   | 509             | -                                   |
| 509   | 510             | -                                   |
| 510   | 511             | -                                   |
| 511   | 512             | -                                   |
| 512   | 513             | -                                   |
| 513   | 514             | -                                   |
| 514   | 515             | -                                   |
| 515   | 516             | -                                   |
| 516   | 517             | -                                   |
| 517   | 518             | -                                   |
| 518   | 519             | -                                   |



| <b>ТЕКСТОВОЕ ОПИСАНИЕ</b><br><b>местоположения границ населенных пунктов, территориальных зон</b> |                 |                                     |
|---|-----------------|-------------------------------------|
| <b>Прохождение границы</b>  |                 | <b>Описание прохождения границы</b> |
| <b>от точки</b>   | <b>до точки</b> |                                     |
| <b>1</b>  | <b>2</b>        | <b>3</b>                            |
| 519   | 520             | -                                   |
| 520   | 521             | -                                   |
| 521   | 522             | -                                   |
| 522   | 523             | -                                   |
| 523   | 524             | -                                   |
| 524   | 525             | -                                   |
| 525   | 526             | -                                   |
| 526   | 527             | -                                   |
| 527   | 528             | -                                   |
| 528   | 529             | -                                   |
| 529   | 530             | -                                   |
| 530   | 531             | -                                   |
| 531   | 532             | -                                   |
| 532   | 533             | -                                   |
| 533   | 534             | -                                   |
| 534   | 535             | -                                   |
| 535   | 536             | -                                   |
| 536   | 537             | -                                   |
| 537   | 538             | -                                   |
| 538   | 539             | -                                   |
| 539   | 540             | -                                   |
| 540   | 541             | -                                   |
| 541   | 542             | -                                   |
| 542   | 543             | -                                   |
| 543   | 544             | -                                   |
| 544   | 545             | -                                   |
| 545   | 546             | -                                   |
| 546   | 547             | -                                   |
| 547   | 548             | -                                   |
| 548   | 493             | -                                   |
| 549   | 550             | -                                   |
| 550   | 551             | -                                   |
| 551   | 552             | -                                   |
| 552   | 553             | -                                   |
| 553   | 554             | -                                   |
| 554   | 555             | -                                   |
| 555   | 556             | -                                   |



| <b>ТЕКСТОВОЕ ОПИСАНИЕ</b><br><b>местоположения границ населенных пунктов, территориальных зон</b> |                 |                                     |
|---|-----------------|-------------------------------------|
| <b>Прохождение границы</b>  |                 | <b>Описание прохождения границы</b> |
| <b>от точки</b>   | <b>до точки</b> |                                     |
| <b>1</b>  | <b>2</b>        | <b>3</b>                            |
| 556   | 557             | -                                   |
| 557   | 558             | -                                   |
| 558   | 559             | -                                   |
| 559   | 560             | -                                   |
| 560   | 561             | -                                   |
| 561   | 562             | -                                   |
| 562   | 563             | -                                   |
| 563   | 564             | -                                   |
| 564   | 549             | -                                   |
| 565   | 566             | -                                   |
| 566   | 567             | -                                   |
| 567   | 568             | -                                   |
| 568   | 569             | -                                   |
| 569   | 570             | -                                   |
| 570   | 571             | -                                   |
| 571   | 572             | -                                   |
| 572   | 573             | -                                   |
| 573   | 574             | -                                   |
| 574   | 575             | -                                   |
| 575   | 576             | -                                   |
| 576   | 577             | -                                   |
| 577   | 578             | -                                   |
| 578   | 579             | -                                   |
| 579   | 580             | -                                   |
| 580   | 581             | -                                   |
| 581   | 582             | -                                   |
| 582   | 583             | -                                   |
| 583   | 584             | -                                   |
| 584   | 585             | -                                   |
| 585   | 586             | -                                   |
| 586   | 587             | -                                   |
| 587   | 588             | -                                   |
| 588   | 589             | -                                   |
| 589   | 590             | -                                   |
| 590   | 591             | -                                   |
| 591   | 592             | -                                   |
| 592   | 593             | -                                   |



| <b>ТЕКСТОВОЕ ОПИСАНИЕ</b><br><b>местоположения границ населенных пунктов, территориальных зон</b> |                 |                                     |
|---|-----------------|-------------------------------------|
| <b>Прохождение границы</b>  |                 | <b>Описание прохождения границы</b> |
| <b>от точки</b>   | <b>до точки</b> |                                     |
| <b>1</b>  | <b>2</b>        | <b>3</b>                            |
| 593   | 594             | -                                   |
| 594   | 595             | -                                   |
| 595   | 596             | -                                   |
| 596   | 597             | -                                   |
| 597   | 598             | -                                   |
| 598   | 599             | -                                   |
| 599   | 600             | -                                   |
| 600   | 601             | -                                   |
| 601   | 602             | -                                   |
| 602   | 603             | -                                   |
| 603   | 604             | -                                   |
| 604   | 605             | -                                   |
| 605   | 606             | -                                   |
| 606   | 607             | -                                   |
| 607   | 608             | -                                   |
| 608   | 609             | -                                   |
| 609   | 610             | -                                   |
| 610   | 611             | -                                   |
| 611   | 612             | -                                   |
| 612   | 613             | -                                   |
| 613   | 614             | -                                   |
| 614   | 615             | -                                   |
| 615   | 616             | -                                   |
| 616   | 617             | -                                   |
| 617   | 618             | -                                   |
| 618   | 619             | -                                   |
| 619   | 620             | -                                   |
| 620   | 621             | -                                   |
| 621   | 622             | -                                   |
| 622   | 623             | -                                   |
| 623   | 624             | -                                   |
| 624   | 565             | -                                   |
| 625   | 626             | -                                   |
| 626   | 627             | -                                   |
| 627   | 628             | -                                   |
| 628   | 629             | -                                   |
| 629   | 630             | -                                   |



| <b>ТЕКСТОВОЕ ОПИСАНИЕ</b><br><b>местоположения границ населенных пунктов, территориальных зон</b> |                 |                                     |
|---|-----------------|-------------------------------------|
| <b>Прохождение границы</b>  |                 | <b>Описание прохождения границы</b> |
| <b>от точки</b>   | <b>до точки</b> |                                     |
| <b>1</b>  | <b>2</b>        | <b>3</b>                            |
| 630   | 631             | -                                   |
| 631   | 632             | -                                   |
| 632   | 633             | -                                   |
| 633   | 634             | -                                   |
| 634   | 635             | -                                   |
| 635   | 636             | -                                   |
| 636   | 637             | -                                   |
| 637   | 638             | -                                   |
| 638   | 639             | -                                   |
| 639   | 640             | -                                   |
| 640   | 641             | -                                   |
| 641   | 642             | -                                   |
| 642   | 643             | -                                   |
| 643   | 644             | -                                   |
| 644   | 645             | -                                   |
| 645   | 646             | -                                   |
| 646   | 647             | -                                   |
| 647   | 648             | -                                   |
| 648   | 649             | -                                   |
| 649   | 650             | -                                   |
| 650   | 651             | -                                   |
| 651   | 652             | -                                   |
| 652   | 653             | -                                   |
| 653   | 654             | -                                   |
| 654   | 655             | -                                   |
| 655   | 656             | -                                   |
| 656   | 657             | -                                   |
| 657   | 658             | -                                   |
| 658   | 659             | -                                   |
| 659   | 660             | -                                   |
| 660   | 661             | -                                   |
| 661   | 662             | -                                   |
| 662   | 663             | -                                   |
| 663   | 664             | -                                   |
| 664   | 665             | -                                   |
| 665   | 666             | -                                   |
| 666   | 667             | -                                   |



| <b>ТЕКСТОВОЕ ОПИСАНИЕ</b><br><b>местоположения границ населенных пунктов, территориальных зон</b> |                 |                                     |
|---|-----------------|-------------------------------------|
| <b>Прохождение границы</b>  |                 | <b>Описание прохождения границы</b> |
| <b>от точки</b>   | <b>до точки</b> |                                     |
| <b>1</b>  | <b>2</b>        | <b>3</b>                            |
| 667   | 668             | -                                   |
| 668   | 669             | -                                   |
| 669   | 670             | -                                   |
| 670   | 671             | -                                   |
| 671   | 625             | -                                   |
| 672   | 673             | -                                   |
| 673   | 674             | -                                   |
| 674   | 675             | -                                   |
| 675   | 676             | -                                   |
| 676   | 677             | -                                   |
| 677   | 678             | -                                   |
| 678   | 679             | -                                   |
| 679   | 680             | -                                   |
| 680   | 681             | -                                   |
| 681   | 682             | -                                   |
| 682   | 683             | -                                   |
| 683   | 684             | -                                   |
| 684   | 685             | -                                   |
| 685   | 686             | -                                   |
| 686   | 687             | -                                   |
| 687   | 688             | -                                   |
| 688   | 689             | -                                   |
| 689   | 690             | -                                   |
| 690   | 691             | -                                   |
| 691   | 692             | -                                   |
| 692   | 693             | -                                   |
| 693   | 694             | -                                   |
| 694   | 695             | -                                   |
| 695   | 696             | -                                   |
| 696   | 697             | -                                   |
| 697   | 698             | -                                   |
| 698   | 699             | -                                   |
| 699   | 700             | -                                   |
| 700   | 701             | -                                   |
| 701   | 702             | -                                   |
| 702   | 703             | -                                   |
| 703   | 704             | -                                   |



| <b>ТЕКСТОВОЕ ОПИСАНИЕ</b><br><b>местоположения границ населенных пунктов, территориальных зон</b> |                 |                                     |
|---|-----------------|-------------------------------------|
| <b>Прохождение границы</b>  |                 | <b>Описание прохождения границы</b> |
| <b>от точки</b>   | <b>до точки</b> |                                     |
| <b>1</b>  | <b>2</b>        | <b>3</b>                            |
| 704   | 705             | -                                   |
| 705   | 706             | -                                   |
| 706   | 707             | -                                   |
| 707   | 708             | -                                   |
| 708   | 709             | -                                   |
| 709   | 710             | -                                   |
| 710   | 711             | -                                   |
| 711   | 712             | -                                   |
| 712   | 713             | -                                   |
| 713   | 714             | -                                   |
| 714   | 715             | -                                   |
| 715   | 716             | -                                   |
| 716   | 717             | -                                   |
| 717   | 718             | -                                   |
| 718   | 719             | -                                   |
| 719   | 720             | -                                   |
| 720   | 721             | -                                   |
| 721   | 722             | -                                   |
| 722   | 723             | -                                   |
| 723   | 724             | -                                   |
| 724   | 725             | -                                   |
| 725   | 726             | -                                   |
| 726   | 672             | -                                   |
| 727   | 728             | -                                   |
| 728   | 729             | -                                   |
| 729   | 730             | -                                   |
| 730   | 731             | -                                   |
| 731   | 732             | -                                   |
| 732   | 733             | -                                   |
| 733   | 734             | -                                   |
| 734   | 735             | -                                   |
| 735   | 736             | -                                   |
| 736   | 737             | -                                   |
| 737   | 738             | -                                   |
| 738   | 739             | -                                   |
| 739   | 740             | -                                   |
| 740   | 741             | -                                   |



| <b>ТЕКСТОВОЕ ОПИСАНИЕ</b><br><b>местоположения границ населенных пунктов, территориальных зон</b> |                 |                                     |
|---|-----------------|-------------------------------------|
| <b>Прохождение границы</b>  |                 | <b>Описание прохождения границы</b> |
| <b>от точки</b>   | <b>до точки</b> |                                     |
| <b>1</b>  | <b>2</b>        | <b>3</b>                            |
| 741   | 742             | -                                   |
| 742   | 743             | -                                   |
| 743   | 727             | -                                   |
| 744   | 745             | -                                   |
| 745   | 746             | -                                   |
| 746   | 747             | -                                   |
| 747   | 748             | -                                   |
| 748   | 749             | -                                   |
| 749   | 750             | -                                   |
| 750   | 751             | -                                   |
| 751   | 752             | -                                   |
| 752   | 753             | -                                   |
| 753   | 754             | -                                   |
| 754   | 755             | -                                   |
| 755   | 756             | -                                   |
| 756   | 757             | -                                   |
| 757   | 758             | -                                   |
| 758   | 759             | -                                   |
| 759   | 760             | -                                   |
| 760   | 761             | -                                   |
| 761   | 762             | -                                   |
| 762   | 763             | -                                   |
| 763   | 764             | -                                   |
| 764   | 765             | -                                   |
| 765   | 766             | -                                   |
| 766   | 767             | -                                   |
| 767   | 768             | -                                   |
| 768   | 769             | -                                   |
| 769   | 770             | -                                   |
| 770   | 771             | -                                   |
| 771   | 772             | -                                   |
| 772   | 773             | -                                   |
| 773   | 774             | -                                   |
| 774   | 775             | -                                   |
| 775   | 776             | -                                   |
| 776   | 777             | -                                   |
| 777   | 778             | -                                   |



| <b>ТЕКСТОВОЕ ОПИСАНИЕ</b><br><b>местоположения границ населенных пунктов, территориальных зон</b> |                 |                                     |
|---|-----------------|-------------------------------------|
| <b>Прохождение границы</b>  |                 | <b>Описание прохождения границы</b> |
| <b>от точки</b>   | <b>до точки</b> |                                     |
| <b>1</b>  | <b>2</b>        | <b>3</b>                            |
| 778   | 779             | -                                   |
| 779   | 780             | -                                   |
| 780   | 781             | -                                   |
| 781   | 782             | -                                   |
| 782   | 783             | -                                   |
| 783   | 784             | -                                   |
| 784   | 785             | -                                   |
| 785   | 786             | -                                   |
| 786   | 787             | -                                   |
| 787   | 788             | -                                   |
| 788   | 789             | -                                   |
| 789   | 790             | -                                   |
| 790   | 791             | -                                   |
| 791   | 792             | -                                   |
| 792   | 793             | -                                   |
| 793   | 794             | -                                   |
| 794   | 795             | -                                   |
| 795   | 796             | -                                   |
| 796   | 797             | -                                   |
| 797   | 798             | -                                   |
| 798   | 799             | -                                   |
| 799   | 800             | -                                   |
| 800   | 801             | -                                   |
| 801   | 802             | -                                   |
| 802   | 803             | -                                   |
| 803   | 804             | -                                   |
| 804   | 805             | -                                   |
| 805   | 806             | -                                   |
| 806   | 807             | -                                   |
| 807   | 808             | -                                   |
| 808   | 809             | -                                   |
| 809   | 810             | -                                   |
| 810   | 811             | -                                   |
| 811   | 812             | -                                   |
| 812   | 813             | -                                   |
| 813   | 814             | -                                   |
| 814   | 815             | -                                   |



| <b>ТЕКСТОВОЕ ОПИСАНИЕ</b><br><b>местоположения границ населенных пунктов, территориальных зон</b> |                 |                                     |
|---|-----------------|-------------------------------------|
| <b>Прохождение границы</b>  |                 | <b>Описание прохождения границы</b> |
| <b>от точки</b>   | <b>до точки</b> |                                     |
| <b>1</b>  | <b>2</b>        | <b>3</b>                            |
| 815   | 816             | -                                   |
| 816   | 817             | -                                   |
| 817   | 818             | -                                   |
| 818   | 744             | -                                   |
| 819   | 820             | -                                   |
| 820   | 821             | -                                   |
| 821   | 822             | -                                   |
| 822   | 823             | -                                   |
| 823   | 824             | -                                   |
| 824   | 825             | -                                   |
| 825   | 826             | -                                   |
| 826   | 827             | -                                   |
| 827   | 828             | -                                   |
| 828   | 829             | -                                   |
| 829   | 830             | -                                   |
| 830   | 831             | -                                   |
| 831   | 832             | -                                   |
| 832   | 833             | -                                   |
| 833   | 834             | -                                   |
| 834   | 835             | -                                   |
| 835   | 836             | -                                   |
| 836   | 837             | -                                   |
| 837   | 838             | -                                   |
| 838   | 839             | -                                   |
| 839   | 840             | -                                   |
| 840   | 841             | -                                   |
| 841   | 842             | -                                   |
| 842   | 843             | -                                   |
| 843   | 844             | -                                   |
| 844   | 845             | -                                   |
| 845   | 846             | -                                   |
| 846   | 847             | -                                   |
| 847   | 848             | -                                   |
| 848   | 849             | -                                   |
| 849   | 850             | -                                   |
| 850   | 851             | -                                   |
| 851   | 852             | -                                   |



| <b>ТЕКСТОВОЕ ОПИСАНИЕ</b><br><b>местоположения границ населенных пунктов, территориальных зон</b> |                 |                                     |
|---|-----------------|-------------------------------------|
| <b>Прохождение границы</b>  |                 | <b>Описание прохождения границы</b> |
| <b>от точки</b>   | <b>до точки</b> |                                     |
| <b>1</b>  | <b>2</b>        | <b>3</b>                            |
| 852   | 853             | -                                   |
| 853   | 854             | -                                   |
| 854   | 855             | -                                   |
| 855   | 856             | -                                   |
| 856   | 857             | -                                   |
| 857   | 858             | -                                   |
| 858   | 859             | -                                   |
| 859   | 860             | -                                   |
| 860   | 861             | -                                   |
| 861   | 862             | -                                   |
| 862   | 863             | -                                   |
| 863   | 864             | -                                   |
| 864   | 865             | -                                   |
| 865   | 866             | -                                   |
| 866   | 867             | -                                   |
| 867   | 868             | -                                   |
| 868   | 869             | -                                   |
| 869   | 870             | -                                   |
| 870   | 871             | -                                   |
| 871   | 872             | -                                   |
| 872   | 873             | -                                   |
| 873   | 874             | -                                   |
| 874   | 875             | -                                   |
| 875   | 876             | -                                   |
| 876   | 877             | -                                   |
| 877   | 878             | -                                   |
| 878   | 879             | -                                   |
| 879   | 880             | -                                   |
| 880   | 881             | -                                   |
| 881   | 882             | -                                   |
| 882   | 883             | -                                   |
| 883   | 884             | -                                   |
| 884   | 885             | -                                   |
| 885   | 886             | -                                   |
| 886   | 887             | -                                   |
| 887   | 888             | -                                   |
| 888   | 889             | -                                   |



| <b>ТЕКСТОВОЕ ОПИСАНИЕ</b><br><b>местоположения границ населенных пунктов, территориальных зон</b> |                 |                                     |
|---|-----------------|-------------------------------------|
| <b>Прохождение границы</b>  |                 | <b>Описание прохождения границы</b> |
| <b>от точки</b>   | <b>до точки</b> |                                     |
| <b>1</b>  | <b>2</b>        | <b>3</b>                            |
| 889   | 890             | -                                   |
| 890   | 891             | -                                   |
| 891   | 892             | -                                   |
| 892   | 893             | -                                   |
| 893   | 894             | -                                   |
| 894   | 895             | -                                   |
| 895   | 896             | -                                   |
| 896   | 897             | -                                   |
| 897   | 898             | -                                   |
| 898   | 899             | -                                   |
| 899   | 900             | -                                   |
| 900   | 901             | -                                   |
| 901   | 902             | -                                   |
| 902   | 903             | -                                   |
| 903   | 904             | -                                   |
| 904   | 905             | -                                   |
| 905   | 819             | -                                   |
| 906   | 907             | -                                   |
| 907   | 908             | -                                   |
| 908   | 909             | -                                   |
| 909   | 910             | -                                   |
| 910   | 911             | -                                   |
| 911   | 912             | -                                   |
| 912   | 913             | -                                   |
| 913   | 914             | -                                   |
| 914   | 915             | -                                   |
| 915   | 916             | -                                   |
| 916   | 917             | -                                   |
| 917   | 918             | -                                   |
| 918   | 919             | -                                   |
| 919   | 920             | -                                   |
| 920   | 921             | -                                   |
| 921   | 922             | -                                   |
| 922   | 923             | -                                   |
| 923   | 924             | -                                   |
| 924   | 925             | -                                   |
| 925   | 926             | -                                   |



| <b>ТЕКСТОВОЕ ОПИСАНИЕ</b><br><b>местоположения границ населенных пунктов, территориальных зон</b> |                 |                                     |
|---|-----------------|-------------------------------------|
| <b>Прохождение границы</b>  |                 | <b>Описание прохождения границы</b> |
| <b>от точки</b>   | <b>до точки</b> |                                     |
| <b>1</b>  | <b>2</b>        | <b>3</b>                            |
| 926   | 927             | -                                   |
| 927   | 928             | -                                   |
| 928   | 929             | -                                   |
| 929   | 930             | -                                   |
| 930   | 931             | -                                   |
| 931   | 932             | -                                   |
| 932   | 933             | -                                   |
| 933   | 934             | -                                   |
| 934   | 935             | -                                   |
| 935   | 936             | -                                   |
| 936   | 937             | -                                   |
| 937   | 938             | -                                   |
| 938   | 939             | -                                   |
| 939   | 940             | -                                   |
| 940   | 941             | -                                   |
| 941   | 942             | -                                   |
| 942   | 943             | -                                   |
| 943   | 944             | -                                   |
| 944   | 945             | -                                   |
| 945   | 946             | -                                   |
| 946   | 947             | -                                   |
| 947   | 948             | -                                   |
| 948   | 949             | -                                   |
| 949   | 950             | -                                   |
| 950   | 951             | -                                   |
| 951   | 952             | -                                   |
| 952   | 953             | -                                   |
| 953   | 954             | -                                   |
| 954   | 955             | -                                   |
| 955   | 956             | -                                   |
| 956   | 957             | -                                   |
| 957   | 958             | -                                   |
| 958   | 959             | -                                   |
| 959   | 960             | -                                   |
| 960   | 961             | -                                   |
| 961   | 962             | -                                   |
| 962   | 963             | -                                   |



| <b>ТЕКСТОВОЕ ОПИСАНИЕ</b><br><b>местоположения границ населенных пунктов, территориальных зон</b> |                 |                                     |
|---|-----------------|-------------------------------------|
| <b>Прохождение границы</b>  |                 | <b>Описание прохождения границы</b> |
| <b>от точки</b>   | <b>до точки</b> |                                     |
| <b>1</b>  | <b>2</b>        | <b>3</b>                            |
| 963   | 964             | -                                   |
| 964   | 965             | -                                   |
| 965   | 966             | -                                   |
| 966   | 967             | -                                   |
| 967   | 968             | -                                   |
| 968   | 969             | -                                   |
| 969   | 970             | -                                   |
| 970   | 971             | -                                   |
| 971   | 972             | -                                   |
| 972   | 973             | -                                   |
| 973   | 974             | -                                   |
| 974   | 975             | -                                   |
| 975   | 976             | -                                   |
| 976   | 977             | -                                   |
| 977   | 978             | -                                   |
| 978   | 979             | -                                   |
| 979   | 980             | -                                   |
| 980   | 981             | -                                   |
| 981   | 906             | -                                   |
| 982   | 983             | -                                   |
| 983   | 984             | -                                   |
| 984   | 985             | -                                   |
| 985   | 986             | -                                   |
| 986   | 987             | -                                   |
| 987   | 988             | -                                   |
| 988   | 989             | -                                   |
| 989   | 990             | -                                   |
| 990   | 991             | -                                   |
| 991   | 992             | -                                   |
| 992   | 993             | -                                   |
| 993   | 994             | -                                   |
| 994   | 995             | -                                   |
| 995   | 996             | -                                   |
| 996   | 997             | -                                   |
| 997   | 998             | -                                   |
| 998   | 999             | -                                   |
| 999   | 1000            | -                                   |



| <b>ТЕКСТОВОЕ ОПИСАНИЕ</b><br><b>местоположения границ населенных пунктов, территориальных зон</b> |                 |                                     |
|---|-----------------|-------------------------------------|
| <b>Прохождение границы</b>  |                 | <b>Описание прохождения границы</b> |
| <b>от точки</b>   | <b>до точки</b> |                                     |
| <b>1</b>  | <b>2</b>        | <b>3</b>                            |
| 1000  | 1001            | -                                   |
| 1001  | 1002            | -                                   |
| 1002  | 1003            | -                                   |
| 1003  | 1004            | -                                   |
| 1004  | 1005            | -                                   |
| 1005  | 1006            | -                                   |
| 1006  | 982             | -                                   |
| 1007  | 1008            | -                                   |
| 1008  | 1009            | -                                   |
| 1009  | 1010            | -                                   |
| 1010  | 1011            | -                                   |
| 1011  | 1012            | -                                   |
| 1012  | 1013            | -                                   |
| 1013  | 1014            | -                                   |
| 1014  | 1015            | -                                   |
| 1015  | 1016            | -                                   |
| 1016  | 1017            | -                                   |
| 1017  | 1018            | -                                   |
| 1018  | 1019            | -                                   |
| 1019  | 1020            | -                                   |
| 1020  | 1021            | -                                   |
| 1021  | 1022            | -                                   |
| 1022  | 1023            | -                                   |
| 1023  | 1024            | -                                   |
| 1024  | 1025            | -                                   |
| 1025  | 1026            | -                                   |
| 1026  | 1007            | -                                   |
| 1027  | 1028            | -                                   |
| 1028  | 1029            | -                                   |
| 1029  | 1030            | -                                   |
| 1030  | 1031            | -                                   |
| 1031  | 1032            | -                                   |
| 1032  | 1033            | -                                   |
| 1033  | 1034            | -                                   |
| 1034  | 1035            | -                                   |
| 1035  | 1036            | -                                   |
| 1036  | 1037            | -                                   |



| <b>ТЕКСТОВОЕ ОПИСАНИЕ</b><br><b>местоположения границ населенных пунктов, территориальных зон</b> |                 |                                     |
|---|-----------------|-------------------------------------|
| <b>Прохождение границы</b>  |                 | <b>Описание прохождения границы</b> |
| <b>от точки</b>   | <b>до точки</b> |                                     |
| <b>1</b>  | <b>2</b>        | <b>3</b>                            |
| 1037  | 1038            | -                                   |
| 1038  | 1039            | -                                   |
| 1039  | 1040            | -                                   |
| 1040  | 1041            | -                                   |
| 1041  | 1042            | -                                   |
| 1042  | 1043            | -                                   |
| 1043  | 1027            | -                                   |
| 1044  | 1045            | -                                   |
| 1045  | 1046            | -                                   |
| 1046  | 1047            | -                                   |
| 1047  | 1048            | -                                   |
| 1048  | 1049            | -                                   |
| 1049  | 1050            | -                                   |
| 1050  | 1051            | -                                   |
| 1051  | 1052            | -                                   |
| 1052  | 1053            | -                                   |
| 1053  | 1054            | -                                   |
| 1054  | 1055            | -                                   |
| 1055  | 1056            | -                                   |
| 1056  | 1057            | -                                   |
| 1057  | 1058            | -                                   |
| 1058  | 1059            | -                                   |
| 1059  | 1060            | -                                   |
| 1060  | 1061            | -                                   |
| 1061  | 1062            | -                                   |
| 1062  | 1063            | -                                   |
| 1063  | 1064            | -                                   |
| 1064  | 1065            | -                                   |
| 1065  | 1066            | -                                   |
| 1066  | 1067            | -                                   |
| 1067  | 1068            | -                                   |
| 1068  | 1044            | -                                   |
| 1069  | 1070            | -                                   |
| 1070  | 1071            | -                                   |
| 1071  | 1072            | -                                   |
| 1072  | 1073            | -                                   |
| 1073  | 1074            | -                                   |



| <b>ТЕКСТОВОЕ ОПИСАНИЕ</b><br><b>местоположения границ населенных пунктов, территориальных зон</b> |                 |                                     |
|---|-----------------|-------------------------------------|
| <b>Прохождение границы</b>  |                 | <b>Описание прохождения границы</b> |
| <b>от точки</b>   | <b>до точки</b> |                                     |
| <b>1</b>  | <b>2</b>        | <b>3</b>                            |
| 1074  | 1075            | -                                   |
| 1075  | 1076            | -                                   |
| 1076  | 1077            | -                                   |
| 1077  | 1078            | -                                   |
| 1078  | 1079            | -                                   |
| 1079  | 1080            | -                                   |
| 1080  | 1081            | -                                   |
| 1081  | 1082            | -                                   |
| 1082  | 1083            | -                                   |
| 1083  | 1084            | -                                   |
| 1084  | 1085            | -                                   |
| 1085  | 1086            | -                                   |
| 1086  | 1087            | -                                   |
| 1087  | 1088            | -                                   |
| 1088  | 1089            | -                                   |
| 1089  | 1090            | -                                   |
| 1090  | 1091            | -                                   |
| 1091  | 1092            | -                                   |
| 1092  | 1093            | -                                   |
| 1093  | 1094            | -                                   |
| 1094  | 1095            | -                                   |
| 1095  | 1096            | -                                   |
| 1096  | 1097            | -                                   |
| 1097  | 1098            | -                                   |
| 1098  | 1099            | -                                   |
| 1099  | 1100            | -                                   |
| 1100  | 1101            | -                                   |
| 1101  | 1102            | -                                   |
| 1102  | 1103            | -                                   |
| 1103  | 1104            | -                                   |
| 1104  | 1069            | -                                   |
| 1105  | 1106            | -                                   |
| 1106  | 1107            | -                                   |
| 1107  | 1108            | -                                   |
| 1108  | 1109            | -                                   |
| 1109  | 1110            | -                                   |
| 1110  | 1111            | -                                   |



| <b>ТЕКСТОВОЕ ОПИСАНИЕ</b><br><b>местоположения границ населенных пунктов, территориальных зон</b> |                 |                                     |
|---|-----------------|-------------------------------------|
| <b>Прохождение границы</b>  |                 | <b>Описание прохождения границы</b> |
| <b>от точки</b>   | <b>до точки</b> |                                     |
| <b>1</b>  | <b>2</b>        | <b>3</b>                            |
| 1111  | 1112            | -                                   |
| 1112  | 1113            | -                                   |
| 1113  | 1114            | -                                   |
| 1114  | 1115            | -                                   |
| 1115  | 1116            | -                                   |
| 1116  | 1117            | -                                   |
| 1117  | 1118            | -                                   |
| 1118  | 1119            | -                                   |
| 1119  | 1120            | -                                   |
| 1120  | 1121            | -                                   |
| 1121  | 1122            | -                                   |
| 1122  | 1123            | -                                   |
| 1123  | 1124            | -                                   |
| 1124  | 1125            | -                                   |
| 1125  | 1126            | -                                   |
| 1126  | 1127            | -                                   |
| 1127  | 1128            | -                                   |
| 1128  | 1129            | -                                   |
| 1129  | 1130            | -                                   |
| 1130  | 1131            | -                                   |
| 1131  | 1132            | -                                   |
| 1132  | 1133            | -                                   |
| 1133  | 1134            | -                                   |
| 1134  | 1135            | -                                   |
| 1135  | 1136            | -                                   |
| 1136  | 1137            | -                                   |
| 1137  | 1138            | -                                   |
| 1138  | 1139            | -                                   |
| 1139  | 1140            | -                                   |
| 1140  | 1141            | -                                   |
| 1141  | 1142            | -                                   |
| 1142  | 1143            | -                                   |
| 1143  | 1144            | -                                   |
| 1144  | 1145            | -                                   |
| 1145  | 1146            | -                                   |
| 1146  | 1147            | -                                   |
| 1147  | 1148            | -                                   |



| <b>ТЕКСТОВОЕ ОПИСАНИЕ</b>  |                 |                                     |
|--|-----------------|-------------------------------------|
| <b>местоположения границ населенных пунктов, территориальных зон</b> |                 |                                     |
| <b>Прохождение границы</b>   |                 | <b>Описание прохождения границы</b> |
| <b>от точки</b>  | <b>до точки</b> |                                     |
| <b>1</b>   | <b>2</b>        | <b>3</b>                            |
| 1148   | 1149            | -                                   |
| 1149   | 1150            | -                                   |
| 1150   | 1151            | -                                   |
| 1151   | 1152            | -                                   |
| 1152   | 1153            | -                                   |
| 1153   | 1154            | -                                   |
| 1154   | 1155            | -                                   |
| 1155   | 1156            | -                                   |
| 1156   | 1157            | -                                   |
| 1157   | 1158            | -                                   |
| 1158   | 1159            | -                                   |
| 1159   | 1160            | -                                   |
| 1160   | 1161            | -                                   |
| 1161   | 1162            | -                                   |
| 1162   | 1163            | -                                   |
| 1163   | 1164            | -                                   |
| 1164   | 1165            | -                                   |
| 1165   | 1166            | -                                   |
| 1166   | 1167            | -                                   |
| 1167   | 1168            | -                                   |
| 1168   | 1169            | -                                   |
| 1169   | 1105            | -                                   |
| 1170   | 1171            | -                                   |
| 1171   | 1172            | -                                   |
| 1172   | 1173            | -                                   |
| 1173   | 1174            | -                                   |
| 1174   | 1175            | -                                   |
| 1175   | 1176            | -                                   |
| 1176   | 1177            | -                                   |
| 1177   | 1178            | -                                   |
| 1178   | 1179            | -                                   |
| 1179   | 1180            | -                                   |
| 1180   | 1181            | -                                   |
| 1181   | 1182            | -                                   |
| 1182   | 1183            | -                                   |
| 1183   | 1184            | -                                   |
| 1184   | 1185            | -                                   |



| <b>ТЕКСТОВОЕ ОПИСАНИЕ</b><br><b>местоположения границ населенных пунктов, территориальных зон</b> |                 |                                     |
|---|-----------------|-------------------------------------|
| <b>Прохождение границы</b>  |                 | <b>Описание прохождения границы</b> |
| <b>от точки</b>   | <b>до точки</b> |                                     |
| <b>1</b>  | <b>2</b>        | <b>3</b>                            |
| 1185  | 1186            | -                                   |
| 1186  | 1187            | -                                   |
| 1187  | 1188            | -                                   |
| 1188  | 1189            | -                                   |
| 1189  | 1190            | -                                   |
| 1190  | 1191            | -                                   |
| 1191  | 1192            | -                                   |
| 1192  | 1193            | -                                   |
| 1193  | 1194            | -                                   |
| 1194  | 1195            | -                                   |
| 1195  | 1196            | -                                   |
| 1196  | 1197            | -                                   |
| 1197  | 1198            | -                                   |
| 1198  | 1199            | -                                   |
| 1199  | 1200            | -                                   |
| 1200  | 1201            | -                                   |
| 1201  | 1202            | -                                   |
| 1202  | 1203            | -                                   |
| 1203  | 1170            | -                                   |
| 1204  | 1205            | -                                   |
| 1205  | 1206            | -                                   |
| 1206  | 1207            | -                                   |
| 1207  | 1208            | -                                   |
| 1208  | 1209            | -                                   |
| 1209  | 1210            | -                                   |
| 1210  | 1211            | -                                   |
| 1211  | 1212            | -                                   |
| 1212  | 1213            | -                                   |
| 1213  | 1214            | -                                   |
| 1214  | 1215            | -                                   |
| 1215  | 1216            | -                                   |
| 1216  | 1217            | -                                   |
| 1217  | 1218            | -                                   |
| 1218  | 1219            | -                                   |
| 1219  | 1220            | -                                   |
| 1220  | 1221            | -                                   |
| 1221  | 1222            | -                                   |



| <b>ТЕКСТОВОЕ ОПИСАНИЕ</b><br><b>местоположения границ населенных пунктов, территориальных зон</b> |                 |                                     |
|---|-----------------|-------------------------------------|
| <b>Прохождение границы</b>  |                 | <b>Описание прохождения границы</b> |
| <b>от точки</b>   | <b>до точки</b> |                                     |
| <b>1</b>  | <b>2</b>        | <b>3</b>                            |
| 1222  | 1223            | -                                   |
| 1223  | 1224            | -                                   |
| 1224  | 1225            | -                                   |
| 1225  | 1226            | -                                   |
| 1226  | 1227            | -                                   |
| 1227  | 1228            | -                                   |
| 1228  | 1229            | -                                   |
| 1229  | 1230            | -                                   |
| 1230  | 1231            | -                                   |
| 1231  | 1204            | -                                   |
| 1232  | 1233            | -                                   |
| 1233  | 1234            | -                                   |
| 1234  | 1235            | -                                   |
| 1235  | 1236            | -                                   |
| 1236  | 1237            | -                                   |
| 1237  | 1238            | -                                   |
| 1238  | 1239            | -                                   |
| 1239  | 1240            | -                                   |
| 1240  | 1241            | -                                   |
| 1241  | 1242            | -                                   |
| 1242  | 1243            | -                                   |
| 1243  | 1244            | -                                   |
| 1244  | 1245            | -                                   |
| 1245  | 1246            | -                                   |
| 1246  | 1247            | -                                   |
| 1247  | 1248            | -                                   |
| 1248  | 1249            | -                                   |
| 1249  | 1250            | -                                   |
| 1250  | 1251            | -                                   |
| 1251  | 1252            | -                                   |
| 1252  | 1253            | -                                   |
| 1253  | 1254            | -                                   |
| 1254  | 1255            | -                                   |
| 1255  | 1256            | -                                   |
| 1256  | 1257            | -                                   |
| 1257  | 1258            | -                                   |
| 1258  | 1259            | -                                   |



| <b>ТЕКСТОВОЕ ОПИСАНИЕ</b><br><b>местоположения границ населенных пунктов, территориальных зон</b> |                 |                                     |
|---|-----------------|-------------------------------------|
| <b>Прохождение границы</b>  |                 | <b>Описание прохождения границы</b> |
| <b>от точки</b>   | <b>до точки</b> |                                     |
| <b>1</b>  | <b>2</b>        | <b>3</b>                            |
| 1259  | 1260            | -                                   |
| 1260  | 1261            | -                                   |
| 1261  | 1262            | -                                   |
| 1262  | 1263            | -                                   |
| 1263  | 1264            | -                                   |
| 1264  | 1265            | -                                   |
| 1265  | 1266            | -                                   |
| 1266  | 1267            | -                                   |
| 1267  | 1268            | -                                   |
| 1268  | 1269            | -                                   |
| 1269  | 1270            | -                                   |
| 1270  | 1271            | -                                   |
| 1271  | 1272            | -                                   |
| 1272  | 1273            | -                                   |
| 1273  | 1274            | -                                   |
| 1274  | 1275            | -                                   |
| 1275  | 1276            | -                                   |
| 1276  | 1277            | -                                   |
| 1277  | 1278            | -                                   |
| 1278  | 1279            | -                                   |
| 1279  | 1280            | -                                   |
| 1280  | 1281            | -                                   |
| 1281  | 1282            | -                                   |
| 1282  | 1283            | -                                   |
| 1283  | 1284            | -                                   |
| 1284  | 1285            | -                                   |
| 1285  | 1286            | -                                   |
| 1286  | 1232            | -                                   |
| 1287  | 1288            | -                                   |
| 1288  | 1289            | -                                   |
| 1289  | 1290            | -                                   |
| 1290  | 1291            | -                                   |
| 1291  | 1292            | -                                   |
| 1292  | 1293            | -                                   |
| 1293  | 1294            | -                                   |
| 1294  | 1295            | -                                   |
| 1295  | 1296            | -                                   |



| <b>ТЕКСТОВОЕ ОПИСАНИЕ</b><br><b>местоположения границ населенных пунктов, территориальных зон</b> |                 |                                     |
|---|-----------------|-------------------------------------|
| <b>Прохождение границы</b>  |                 | <b>Описание прохождения границы</b> |
| <b>от точки</b>   | <b>до точки</b> |                                     |
| <b>1</b>  | <b>2</b>        | <b>3</b>                            |
| 1296  | 1297            | -                                   |
| 1297  | 1298            | -                                   |
| 1298  | 1299            | -                                   |
| 1299  | 1300            | -                                   |
| 1300  | 1301            | -                                   |
| 1301  | 1302            | -                                   |
| 1302  | 1303            | -                                   |
| 1303  | 1304            | -                                   |
| 1304  | 1305            | -                                   |
| 1305  | 1306            | -                                   |
| 1306  | 1307            | -                                   |
| 1307  | 1308            | -                                   |
| 1308  | 1309            | -                                   |
| 1309  | 1310            | -                                   |
| 1310  | 1311            | -                                   |
| 1311  | 1312            | -                                   |
| 1312  | 1313            | -                                   |
| 1313  | 1314            | -                                   |
| 1314  | 1315            | -                                   |
| 1315  | 1316            | -                                   |
| 1316  | 1317            | -                                   |
| 1317  | 1318            | -                                   |
| 1318  | 1319            | -                                   |
| 1319  | 1320            | -                                   |
| 1320  | 1321            | -                                   |
| 1321  | 1322            | -                                   |
| 1322  | 1323            | -                                   |
| 1323  | 1324            | -                                   |
| 1324  | 1325            | -                                   |
| 1325  | 1326            | -                                   |
| 1326  | 1327            | -                                   |
| 1327  | 1328            | -                                   |
| 1328  | 1329            | -                                   |
| 1329  | 1330            | -                                   |
| 1330  | 1331            | -                                   |
| 1331  | 1332            | -                                   |
| 1332  | 1333            | -                                   |



| <b>ТЕКСТОВОЕ ОПИСАНИЕ</b><br><b>местоположения границ населенных пунктов, территориальных зон</b> |                 |                                     |
|---|-----------------|-------------------------------------|
| <b>Прохождение границы</b>  |                 | <b>Описание прохождения границы</b> |
| <b>от точки</b>   | <b>до точки</b> |                                     |
| <b>1</b>  | <b>2</b>        | <b>3</b>                            |
| 1333  | 1334            | -                                   |
| 1334  | 1335            | -                                   |
| 1335  | 1336            | -                                   |
| 1336  | 1337            | -                                   |
| 1337  | 1338            | -                                   |
| 1338  | 1339            | -                                   |
| 1339  | 1340            | -                                   |
| 1340  | 1341            | -                                   |
| 1341  | 1287            | -                                   |
| 1342  | 1343            | -                                   |
| 1343  | 1344            | -                                   |
| 1344  | 1345            | -                                   |
| 1345  | 1342            | -                                   |
| 1346  | 1347            | -                                   |
| 1347  | 1348            | -                                   |
| 1348  | 1349            | -                                   |
| 1349  | 1346            | -                                   |
| 1350  | 1351            | -                                   |
| 1351  | 1352            | -                                   |
| 1352  | 1353            | -                                   |
| 1353  | 1354            | -                                   |
| 1354  | 1355            | -                                   |
| 1355  | 1356            | -                                   |
| 1356  | 1357            | -                                   |
| 1357  | 1358            | -                                   |
| 1358  | 1359            | -                                   |
| 1359  | 1360            | -                                   |
| 1360  | 1361            | -                                   |
| 1361  | 1362            | -                                   |
| 1362  | 1363            | -                                   |
| 1363  | 1364            | -                                   |
| 1364  | 1365            | -                                   |
| 1365  | 1366            | -                                   |
| 1366  | 1367            | -                                   |
| 1367  | 1368            | -                                   |
| 1368  | 1369            | -                                   |
| 1369  | 1370            | -                                   |



| <b>ТЕКСТОВОЕ ОПИСАНИЕ</b><br><b>местоположения границ населенных пунктов, территориальных зон</b> |                 |                                     |
|---|-----------------|-------------------------------------|
| <b>Прохождение границы</b>  |                 | <b>Описание прохождения границы</b> |
| <b>от точки</b>   | <b>до точки</b> |                                     |
| <b>1</b>  | <b>2</b>        | <b>3</b>                            |
| 1370  | 1371            | -                                   |
| 1371  | 1372            | -                                   |
| 1372  | 1373            | -                                   |
| 1373  | 1374            | -                                   |
| 1374  | 1375            | -                                   |
| 1375  | 1350            | -                                   |
| 1376  | 1377            | -                                   |
| 1377  | 1378            | -                                   |
| 1378  | 1379            | -                                   |
| 1379  | 1380            | -                                   |
| 1380  | 1381            | -                                   |
| 1381  | 1382            | -                                   |
| 1382  | 1383            | -                                   |
| 1383  | 1384            | -                                   |
| 1384  | 1385            | -                                   |
| 1385  | 1386            | -                                   |
| 1386  | 1387            | -                                   |
| 1387  | 1388            | -                                   |
| 1388  | 1389            | -                                   |
| 1389  | 1390            | -                                   |
| 1390  | 1391            | -                                   |
| 1391  | 1392            | -                                   |
| 1392  | 1393            | -                                   |
| 1393  | 1394            | -                                   |
| 1394  | 1395            | -                                   |
| 1395  | 1396            | -                                   |
| 1396  | 1397            | -                                   |
| 1397  | 1398            | -                                   |
| 1398  | 1399            | -                                   |
| 1399  | 1376            | -                                   |
| 1400  | 1401            | -                                   |
| 1401  | 1402            | -                                   |
| 1402  | 1403            | -                                   |
| 1403  | 1404            | -                                   |
| 1404  | 1405            | -                                   |
| 1405  | 1406            | -                                   |
| 1406  | 1407            | -                                   |



| <b>ТЕКСТОВОЕ ОПИСАНИЕ</b><br><b>местоположения границ населенных пунктов, территориальных зон</b> |                 |                                     |
|---|-----------------|-------------------------------------|
| <b>Прохождение границы</b>  |                 | <b>Описание прохождения границы</b> |
| <b>от точки</b>   | <b>до точки</b> |                                     |
| <b>1</b>  | <b>2</b>        | <b>3</b>                            |
| 1407  | 1408            | -                                   |
| 1408  | 1409            | -                                   |
| 1409  | 1410            | -                                   |
| 1410  | 1411            | -                                   |
| 1411  | 1412            | -                                   |
| 1412  | 1413            | -                                   |
| 1413  | 1414            | -                                   |
| 1414  | 1415            | -                                   |
| 1415  | 1416            | -                                   |
| 1416  | 1417            | -                                   |
| 1417  | 1418            | -                                   |
| 1418  | 1419            | -                                   |
| 1419  | 1420            | -                                   |
| 1420  | 1421            | -                                   |
| 1421  | 1422            | -                                   |
| 1422  | 1423            | -                                   |
| 1423  | 1400            | -                                   |
| 1424  | 1425            | -                                   |
| 1425  | 1426            | -                                   |
| 1426  | 1427            | -                                   |
| 1427  | 1428            | -                                   |
| 1428  | 1429            | -                                   |
| 1429  | 1430            | -                                   |
| 1430  | 1431            | -                                   |
| 1431  | 1432            | -                                   |
| 1432  | 1433            | -                                   |
| 1433  | 1434            | -                                   |
| 1434  | 1435            | -                                   |
| 1435  | 1436            | -                                   |
| 1436  | 1437            | -                                   |
| 1437  | 1438            | -                                   |
| 1438  | 1439            | -                                   |
| 1439  | 1440            | -                                   |
| 1440  | 1441            | -                                   |
| 1441  | 1442            | -                                   |
| 1442  | 1443            | -                                   |
| 1443  | 1444            | -                                   |



| <b>ТЕКСТОВОЕ ОПИСАНИЕ</b><br><b>местоположения границ населенных пунктов, территориальных зон</b> |                 |                                     |
|---|-----------------|-------------------------------------|
| <b>Прохождение границы</b>  |                 | <b>Описание прохождения границы</b> |
| <b>от точки</b>   | <b>до точки</b> |                                     |
| <b>1</b>  | <b>2</b>        | <b>3</b>                            |
| 1444  | 1445            | -                                   |
| 1445  | 1446            | -                                   |
| 1446  | 1447            | -                                   |
| 1447  | 1448            | -                                   |
| 1448  | 1449            | -                                   |
| 1449  | 1424            | -                                   |
| 1450  | 1451            | -                                   |
| 1451  | 1452            | -                                   |
| 1452  | 1453            | -                                   |
| 1453  | 1454            | -                                   |
| 1454  | 1455            | -                                   |
| 1455  | 1456            | -                                   |
| 1456  | 1457            | -                                   |
| 1457  | 1458            | -                                   |
| 1458  | 1459            | -                                   |
| 1459  | 1460            | -                                   |
| 1460  | 1461            | -                                   |
| 1461  | 1462            | -                                   |
| 1462  | 1450            | -                                   |
| 1463  | 1464            | -                                   |
| 1464  | 1465            | -                                   |
| 1465  | 1466            | -                                   |
| 1466  | 1467            | -                                   |
| 1467  | 1468            | -                                   |
| 1468  | 1469            | -                                   |
| 1469  | 1470            | -                                   |
| 1470  | 1471            | -                                   |
| 1471  | 1472            | -                                   |
| 1472  | 1473            | -                                   |
| 1473  | 1474            | -                                   |
| 1474  | 1475            | -                                   |
| 1475  | 1476            | -                                   |
| 1476  | 1477            | -                                   |
| 1477  | 1478            | -                                   |
| 1478  | 1479            | -                                   |
| 1479  | 1480            | -                                   |
| 1480  | 1481            | -                                   |



| <b>ТЕКСТОВОЕ ОПИСАНИЕ</b>  |                 |                                     |
|--|-----------------|-------------------------------------|
| <b>местоположения границ населенных пунктов, территориальных зон</b> |                 |                                     |
| <b>Прохождение границы</b>   |                 | <b>Описание прохождения границы</b> |
| <b>от точки</b>  | <b>до точки</b> |                                     |
| <b>1</b>   | <b>2</b>        | <b>3</b>                            |
| 1481   | 1482            | -                                   |
| 1482   | 1483            | -                                   |
| 1483   | 1484            | -                                   |
| 1484   | 1485            | -                                   |
| 1485   | 1486            | -                                   |
| 1486   | 1487            | -                                   |
| 1487   | 1488            | -                                   |
| 1488   | 1489            | -                                   |
| 1489   | 1490            | -                                   |
| 1490   | 1491            | -                                   |
| 1491   | 1492            | -                                   |
| 1492   | 1493            | -                                   |
| 1493   | 1494            | -                                   |
| 1494   | 1495            | -                                   |
| 1495   | 1496            | -                                   |
| 1496   | 1497            | -                                   |
| 1497   | 1498            | -                                   |
| 1498   | 1499            | -                                   |
| 1499   | 1500            | -                                   |
| 1500   | 1501            | -                                   |
| 1501   | 1502            | -                                   |
| 1502   | 1503            | -                                   |
| 1503   | 1504            | -                                   |
| 1504   | 1505            | -                                   |
| 1505   | 1506            | -                                   |
| 1506   | 1507            | -                                   |
| 1507   | 1463            | -                                   |
| 1508   | 1509            | -                                   |
| 1509   | 1510            | -                                   |
| 1510   | 1511            | -                                   |
| 1511   | 1512            | -                                   |
| 1512   | 1513            | -                                   |
| 1513   | 1514            | -                                   |
| 1514   | 1515            | -                                   |
| 1515   | 1516            | -                                   |
| 1516   | 1517            | -                                   |
| 1517   | 1518            | -                                   |



| <b>ТЕКСТОВОЕ ОПИСАНИЕ</b><br><b>местоположения границ населенных пунктов, территориальных зон</b> |                 |                                     |
|---|-----------------|-------------------------------------|
| <b>Прохождение границы</b>  |                 | <b>Описание прохождения границы</b> |
| <b>от точки</b>   | <b>до точки</b> |                                     |
| <b>1</b>  | <b>2</b>        | <b>3</b>                            |
| 1518  | 1519            | -                                   |
| 1519  | 1520            | -                                   |
| 1520  | 1508            | -                                   |
| 1521  | 1522            | -                                   |
| 1522  | 1523            | -                                   |
| 1523  | 1524            | -                                   |
| 1524  | 1525            | -                                   |
| 1525  | 1526            | -                                   |
| 1526  | 1527            | -                                   |
| 1527  | 1528            | -                                   |
| 1528  | 1529            | -                                   |
| 1529  | 1530            | -                                   |
| 1530  | 1531            | -                                   |
| 1531  | 1532            | -                                   |
| 1532  | 1533            | -                                   |
| 1533  | 1534            | -                                   |
| 1534  | 1535            | -                                   |
| 1535  | 1536            | -                                   |
| 1536  | 1537            | -                                   |
| 1537  | 1538            | -                                   |
| 1538  | 1521            | -                                   |
| 1539  | 1540            | -                                   |
| 1540  | 1541            | -                                   |
| 1541  | 1542            | -                                   |
| 1542  | 1543            | -                                   |
| 1543  | 1544            | -                                   |
| 1544  | 1545            | -                                   |
| 1545  | 1546            | -                                   |
| 1546  | 1547            | -                                   |
| 1547  | 1548            | -                                   |
| 1548  | 1549            | -                                   |
| 1549  | 1550            | -                                   |
| 1550  | 1551            | -                                   |
| 1551  | 1552            | -                                   |
| 1552  | 1539            | -                                   |
| 1553  | 1554            | -                                   |
| 1554  | 1555            | -                                   |



| <b>ТЕКСТОВОЕ ОПИСАНИЕ</b><br><b>местоположения границ населенных пунктов, территориальных зон</b> |                 |                                     |
|---|-----------------|-------------------------------------|
| <b>Прохождение границы</b>  |                 | <b>Описание прохождения границы</b> |
| <b>от точки</b>   | <b>до точки</b> |                                     |
| <b>1</b>  | <b>2</b>        | <b>3</b>                            |
| 1555  | 1556            | -                                   |
| 1556  | 1557            | -                                   |
| 1557  | 1558            | -                                   |
| 1558  | 1559            | -                                   |
| 1559  | 1560            | -                                   |
| 1560  | 1561            | -                                   |
| 1561  | 1562            | -                                   |
| 1562  | 1563            | -                                   |
| 1563  | 1564            | -                                   |
| 1564  | 1565            | -                                   |
| 1565  | 1566            | -                                   |
| 1566  | 1567            | -                                   |
| 1567  | 1568            | -                                   |
| 1568  | 1569            | -                                   |
| 1569  | 1570            | -                                   |
| 1570  | 1571            | -                                   |
| 1571  | 1572            | -                                   |
| 1572  | 1553            | -                                   |
| 1573  | 1574            | -                                   |
| 1574  | 1575            | -                                   |
| 1575  | 1576            | -                                   |
| 1576  | 1577            | -                                   |
| 1577  | 1578            | -                                   |
| 1578  | 1579            | -                                   |
| 1579  | 1580            | -                                   |
| 1580  | 1581            | -                                   |
| 1581  | 1582            | -                                   |
| 1582  | 1583            | -                                   |
| 1583  | 1584            | -                                   |
| 1584  | 1585            | -                                   |
| 1585  | 1586            | -                                   |
| 1586  | 1573            | -                                   |
| 1587  | 1588            | -                                   |
| 1588  | 1589            | -                                   |
| 1589  | 1590            | -                                   |
| 1590  | 1591            | -                                   |
| 1591  | 1592            | -                                   |



| <b>ТЕКСТОВОЕ ОПИСАНИЕ</b><br><b>местоположения границ населенных пунктов, территориальных зон</b> |                 |                                     |
|---|-----------------|-------------------------------------|
| <b>Прохождение границы</b>  |                 | <b>Описание прохождения границы</b> |
| <b>от точки</b>   | <b>до точки</b> |                                     |
| <b>1</b>  | <b>2</b>        | <b>3</b>                            |
| 1592  | 1593            | -                                   |
| 1593  | 1594            | -                                   |
| 1594  | 1595            | -                                   |
| 1595  | 1596            | -                                   |
| 1596  | 1597            | -                                   |
| 1597  | 1598            | -                                   |
| 1598  | 1587            | -                                   |
| 1599  | 1600            | -                                   |
| 1600  | 1601            | -                                   |
| 1601  | 1602            | -                                   |
| 1602  | 1603            | -                                   |
| 1603  | 1604            | -                                   |
| 1604  | 1605            | -                                   |
| 1605  | 1606            | -                                   |
| 1606  | 1607            | -                                   |
| 1607  | 1608            | -                                   |
| 1608  | 1609            | -                                   |
| 1609  | 1610            | -                                   |
| 1610  | 1611            | -                                   |
| 1611  | 1612            | -                                   |
| 1612  | 1613            | -                                   |
| 1613  | 1614            | -                                   |
| 1614  | 1599            | -                                   |
| 1615  | 1616            | -                                   |
| 1616  | 1617            | -                                   |
| 1617  | 1618            | -                                   |
| 1618  | 1619            | -                                   |
| 1619  | 1620            | -                                   |
| 1620  | 1621            | -                                   |
| 1621  | 1622            | -                                   |
| 1622  | 1623            | -                                   |
| 1623  | 1624            | -                                   |
| 1624  | 1625            | -                                   |
| 1625  | 1626            | -                                   |
| 1626  | 1627            | -                                   |
| 1627  | 1628            | -                                   |
| 1628  | 1629            | -                                   |



| <b>ТЕКСТОВОЕ ОПИСАНИЕ</b><br><b>местоположения границ населенных пунктов, территориальных зон</b> |                 |                                     |
|---|-----------------|-------------------------------------|
| <b>Прохождение границы</b>  |                 | <b>Описание прохождения границы</b> |
| <b>от точки</b>   | <b>до точки</b> |                                     |
| <b>1</b>  | <b>2</b>        | <b>3</b>                            |
| 1629  | 1630            | -                                   |
| 1630  | 1631            | -                                   |
| 1631  | 1632            | -                                   |
| 1632  | 1633            | -                                   |
| 1633  | 1634            | -                                   |
| 1634  | 1635            | -                                   |
| 1635  | 1615            | -                                   |
| 1636  | 1637            | -                                   |
| 1637  | 1638            | -                                   |
| 1638  | 1639            | -                                   |
| 1639  | 1640            | -                                   |
| 1640  | 1641            | -                                   |
| 1641  | 1642            | -                                   |
| 1642  | 1643            | -                                   |
| 1643  | 1644            | -                                   |
| 1644  | 1645            | -                                   |
| 1645  | 1646            | -                                   |
| 1646  | 1647            | -                                   |
| 1647  | 1648            | -                                   |
| 1648  | 1649            | -                                   |
| 1649  | 1650            | -                                   |
| 1650  | 1651            | -                                   |
| 1651  | 1652            | -                                   |
| 1652  | 1653            | -                                   |
| 1653  | 1654            | -                                   |
| 1654  | 1655            | -                                   |
| 1655  | 1656            | -                                   |
| 1656  | 1657            | -                                   |
| 1657  | 1636            | -                                   |
| 1658  | 1659            | -                                   |
| 1659  | 1660            | -                                   |
| 1660  | 1661            | -                                   |
| 1661  | 1662            | -                                   |
| 1662  | 1663            | -                                   |
| 1663  | 1664            | -                                   |
| 1664  | 1665            | -                                   |
| 1665  | 1666            | -                                   |



| <b>ТЕКСТОВОЕ ОПИСАНИЕ</b><br><b>местоположения границ населенных пунктов, территориальных зон</b> |                 |                                     |
|---|-----------------|-------------------------------------|
| <b>Прохождение границы</b>  |                 | <b>Описание прохождения границы</b> |
| <b>от точки</b>   | <b>до точки</b> |                                     |
| <b>1</b>  | <b>2</b>        | <b>3</b>                            |
| 1666  | 1667            | -                                   |
| 1667  | 1668            | -                                   |
| 1668  | 1669            | -                                   |
| 1669  | 1670            | -                                   |
| 1670  | 1671            | -                                   |
| 1671  | 1672            | -                                   |
| 1672  | 1673            | -                                   |
| 1673  | 1658            | -                                   |
| 1674  | 1675            | -                                   |
| 1675  | 1676            | -                                   |
| 1676  | 1677            | -                                   |
| 1677  | 1678            | -                                   |
| 1678  | 1679            | -                                   |
| 1679  | 1680            | -                                   |
| 1680  | 1681            | -                                   |
| 1681  | 1682            | -                                   |
| 1682  | 1683            | -                                   |
| 1683  | 1684            | -                                   |
| 1684  | 1685            | -                                   |
| 1685  | 1686            | -                                   |
| 1686  | 1687            | -                                   |
| 1687  | 1688            | -                                   |
| 1688  | 1689            | -                                   |
| 1689  | 1690            | -                                   |
| 1690  | 1691            | -                                   |
| 1691  | 1692            | -                                   |
| 1692  | 1674            | -                                   |
| 1693  | 1694            | -                                   |
| 1694  | 1695            | -                                   |
| 1695  | 1696            | -                                   |
| 1696  | 1697            | -                                   |
| 1697  | 1698            | -                                   |
| 1698  | 1699            | -                                   |
| 1699  | 1700            | -                                   |
| 1700  | 1701            | -                                   |
| 1701  | 1702            | -                                   |
| 1702  | 1703            | -                                   |



| <b>ТЕКСТОВОЕ ОПИСАНИЕ</b><br><b>местоположения границ населенных пунктов, территориальных зон</b> |                 |                                     |
|---|-----------------|-------------------------------------|
| <b>Прохождение границы</b>  |                 | <b>Описание прохождения границы</b> |
| <b>от точки</b>   | <b>до точки</b> |                                     |
| <b>1</b>  | <b>2</b>        | <b>3</b>                            |
| 1703  | 1704            | -                                   |
| 1704  | 1705            | -                                   |
| 1705  | 1706            | -                                   |
| 1706  | 1707            | -                                   |
| 1707  | 1708            | -                                   |
| 1708  | 1709            | -                                   |
| 1709  | 1710            | -                                   |
| 1710  | 1711            | -                                   |
| 1711  | 1712            | -                                   |
| 1712  | 1713            | -                                   |
| 1713  | 1714            | -                                   |
| 1714  | 1715            | -                                   |
| 1715  | 1716            | -                                   |
| 1716  | 1717            | -                                   |
| 1717  | 1718            | -                                   |
| 1718  | 1719            | -                                   |
| 1719  | 1720            | -                                   |
| 1720  | 1693            | -                                   |
| 1721  | 1722            | -                                   |
| 1722  | 1723            | -                                   |
| 1723  | 1724            | -                                   |
| 1724  | 1725            | -                                   |
| 1725  | 1726            | -                                   |
| 1726  | 1727            | -                                   |
| 1727  | 1728            | -                                   |
| 1728  | 1721            | -                                   |
| 1729  | 1730            | -                                   |
| 1730  | 1731            | -                                   |
| 1731  | 1732            | -                                   |
| 1732  | 1733            | -                                   |
| 1733  | 1729            | -                                   |
| 1734  | 1735            | -                                   |
| 1735  | 1736            | -                                   |
| 1736  | 1737            | -                                   |
| 1737  | 1738            | -                                   |
| 1738  | 1739            | -                                   |
| 1739  | 1740            | -                                   |



| <b>ТЕКСТОВОЕ ОПИСАНИЕ</b><br><b>местоположения границ населенных пунктов, территориальных зон</b> |                 |                                     |
|---|-----------------|-------------------------------------|
| <b>Прохождение границы</b>  |                 | <b>Описание прохождения границы</b> |
| <b>от точки</b>   | <b>до точки</b> |                                     |
| <b>1</b>  | <b>2</b>        | <b>3</b>                            |
| 1740  | 1741            | -                                   |
| 1741  | 1742            | -                                   |
| 1742  | 1743            | -                                   |
| 1743  | 1744            | -                                   |
| 1744  | 1734            | -                                   |
| 1745  | 1746            | -                                   |
| 1746  | 1747            | -                                   |
| 1747  | 1748            | -                                   |
| 1748  | 1749            | -                                   |
| 1749  | 1750            | -                                   |
| 1750  | 1751            | -                                   |
| 1751  | 1752            | -                                   |
| 1752  | 1753            | -                                   |
| 1753  | 1754            | -                                   |
| 1754  | 1755            | -                                   |
| 1755  | 1756            | -                                   |
| 1756  | 1757            | -                                   |
| 1757  | 1745            | -                                   |
| 1758  | 1759            | -                                   |
| 1759  | 1760            | -                                   |
| 1760  | 1761            | -                                   |
| 1761  | 1762            | -                                   |
| 1762  | 1763            | -                                   |
| 1763  | 1764            | -                                   |
| 1764  | 1765            | -                                   |
| 1765  | 1766            | -                                   |
| 1766  | 1767            | -                                   |
| 1767  | 1768            | -                                   |
| 1768  | 1769            | -                                   |
| 1769  | 1770            | -                                   |
| 1770  | 1771            | -                                   |
| 1771  | 1758            | -                                   |
| 1772  | 1773            | -                                   |
| 1773  | 1774            | -                                   |
| 1774  | 1775            | -                                   |
| 1775  | 1776            | -                                   |
| 1776  | 1777            | -                                   |



| <b>ТЕКСТОВОЕ ОПИСАНИЕ</b><br><b>местоположения границ населенных пунктов, территориальных зон</b> |                 |                                     |
|---|-----------------|-------------------------------------|
| <b>Прохождение границы</b>  |                 | <b>Описание прохождения границы</b> |
| <b>от точки</b>   | <b>до точки</b> |                                     |
| <b>1</b>  | <b>2</b>        | <b>3</b>                            |
| 1777  | 1778            | -                                   |
| 1778  | 1779            | -                                   |
| 1779  | 1780            | -                                   |
| 1780  | 1781            | -                                   |
| 1781  | 1772            | -                                   |
| 1782  | 1783            | -                                   |
| 1783  | 1784            | -                                   |
| 1784  | 1785            | -                                   |
| 1785  | 1786            | -                                   |
| 1786  | 1787            | -                                   |
| 1787  | 1788            | -                                   |
| 1788  | 1789            | -                                   |
| 1789  | 1790            | -                                   |
| 1790  | 1791            | -                                   |
| 1791  | 1792            | -                                   |
| 1792  | 1782            | -                                   |
| 1793  | 1794            | -                                   |
| 1794  | 1795            | -                                   |
| 1795  | 1796            | -                                   |
| 1796  | 1797            | -                                   |
| 1797  | 1798            | -                                   |
| 1798  | 1799            | -                                   |
| 1799  | 1800            | -                                   |
| 1800  | 1801            | -                                   |
| 1801  | 1802            | -                                   |
| 1802  | 1803            | -                                   |
| 1803  | 1793            | -                                   |
| 1804  | 1805            | -                                   |
| 1805  | 1806            | -                                   |
| 1806  | 1807            | -                                   |
| 1807  | 1808            | -                                   |
| 1808  | 1809            | -                                   |
| 1809  | 1810            | -                                   |
| 1810  | 1811            | -                                   |
| 1811  | 1812            | -                                   |
| 1812  | 1813            | -                                   |
| 1813  | 1814            | -                                   |



| <b>ТЕКСТОВОЕ ОПИСАНИЕ</b><br><b>местоположения границ населенных пунктов, территориальных зон</b> |                 |                                     |
|---|-----------------|-------------------------------------|
| <b>Прохождение границы</b>  |                 | <b>Описание прохождения границы</b> |
| <b>от точки</b>   | <b>до точки</b> |                                     |
| <b>1</b>  | <b>2</b>        | <b>3</b>                            |
| 1814  | 1815            | -                                   |
| 1815  | 1804            | -                                   |
| 1816  | 1817            | -                                   |
| 1817  | 1818            | -                                   |
| 1818  | 1819            | -                                   |
| 1819  | 1820            | -                                   |
| 1820  | 1821            | -                                   |
| 1821  | 1822            | -                                   |
| 1822  | 1823            | -                                   |
| 1823  | 1816            | -                                   |
| 1824  | 1825            | -                                   |
| 1825  | 1826            | -                                   |
| 1826  | 1827            | -                                   |
| 1827  | 1828            | -                                   |
| 1828  | 1829            | -                                   |
| 1829  | 1824            | -                                   |
| 1830  | 1831            | -                                   |
| 1831  | 1832            | -                                   |
| 1832  | 1833            | -                                   |
| 1833  | 1834            | -                                   |
| 1834  | 1835            | -                                   |
| 1835  | 1836            | -                                   |
| 1836  | 1837            | -                                   |
| 1837  | 1830            | -                                   |
| 1838  | 1839            | -                                   |
| 1839  | 1840            | -                                   |
| 1840  | 1841            | -                                   |
| 1841  | 1842            | -                                   |
| 1842  | 1843            | -                                   |
| 1843  | 1844            | -                                   |
| 1844  | 1838            | -                                   |
| 1845  | 1846            | -                                   |
| 1846  | 1847            | -                                   |
| 1847  | 1848            | -                                   |
| 1848  | 1849            | -                                   |
| 1849  | 1850            | -                                   |
| 1850  | 1851            | -                                   |



| <b>ТЕКСТОВОЕ ОПИСАНИЕ</b><br><b>местоположения границ населенных пунктов, территориальных зон</b> |                 |                                     |
|---|-----------------|-------------------------------------|
| <b>Прохождение границы</b>  |                 | <b>Описание прохождения границы</b> |
| <b>от точки</b>   | <b>до точки</b> |                                     |
| <b>1</b>  | <b>2</b>        | <b>3</b>                            |
| 1851  | 1852            | -                                   |
| 1852  | 1853            | -                                   |
| 1853  | 1854            | -                                   |
| 1854  | 1855            | -                                   |
| 1855  | 1856            | -                                   |
| 1856  | 1857            | -                                   |
| 1857  | 1858            | -                                   |
| 1858  | 1859            | -                                   |
| 1859  | 1860            | -                                   |
| 1860  | 1861            | -                                   |
| 1861  | 1862            | -                                   |
| 1862  | 1863            | -                                   |
| 1863  | 1845            | -                                   |
| 1864  | 1865            | -                                   |
| 1865  | 1866            | -                                   |
| 1866  | 1867            | -                                   |
| 1867  | 1864            | -                                   |
| 1868  | 1869            | -                                   |
| 1869  | 1870            | -                                   |
| 1870  | 1871            | -                                   |
| 1871  | 1872            | -                                   |
| 1872  | 1873            | -                                   |
| 1873  | 1874            | -                                   |
| 1874  | 1868            | -                                   |
| 1875  | 1876            | -                                   |
| 1876  | 1877            | -                                   |
| 1877  | 1878            | -                                   |
| 1878  | 1879            | -                                   |
| 1879  | 1880            | -                                   |
| 1880  | 1881            | -                                   |
| 1881  | 1882            | -                                   |
| 1882  | 1883            | -                                   |
| 1883  | 1884            | -                                   |
| 1884  | 1885            | -                                   |
| 1885  | 1886            | -                                   |
| 1886  | 1887            | -                                   |
| 1887  | 1875            | -                                   |



| <b>ТЕКСТОВОЕ ОПИСАНИЕ</b><br><b>местоположения границ населенных пунктов, территориальных зон</b> |                 |                                     |
|---|-----------------|-------------------------------------|
| <b>Прохождение границы</b>  |                 | <b>Описание прохождения границы</b> |
| <b>от точки</b>   | <b>до точки</b> |                                     |
| <b>1</b>  | <b>2</b>        | <b>3</b>                            |
| 1888  | 1889            | -                                   |
| 1889  | 1890            | -                                   |
| 1890  | 1891            | -                                   |
| 1891  | 1892            | -                                   |
| 1892  | 1893            | -                                   |
| 1893  | 1894            | -                                   |
| 1894  | 1895            | -                                   |
| 1895  | 1896            | -                                   |
| 1896  | 1888            | -                                   |
| 1897  | 1898            | -                                   |
| 1898  | 1899            | -                                   |
| 1899  | 1900            | -                                   |
| 1900  | 1901            | -                                   |
| 1901  | 1902            | -                                   |
| 1902  | 1903            | -                                   |
| 1903  | 1904            | -                                   |
| 1904  | 1905            | -                                   |
| 1905  | 1906            | -                                   |
| 1906  | 1907            | -                                   |
| 1907  | 1908            | -                                   |
| 1908  | 1897            | -                                   |
| 1909  | 1910            | -                                   |
| 1910  | 1911            | -                                   |
| 1911  | 1912            | -                                   |
| 1912  | 1913            | -                                   |
| 1913  | 1914            | -                                   |
| 1914  | 1915            | -                                   |
| 1915  | 1909            | -                                   |
| 1916  | 1917            | -                                   |
| 1917  | 1918            | -                                   |
| 1918  | 1919            | -                                   |
| 1919  | 1920            | -                                   |
| 1920  | 1916            | -                                   |
| 1921  | 1922            | -                                   |
| 1922  | 1923            | -                                   |
| 1923  | 1924            | -                                   |
| 1924  | 1925            | -                                   |



| <b>ТЕКСТОВОЕ ОПИСАНИЕ</b><br><b>местоположения границ населенных пунктов, территориальных зон</b> |                 |                                     |
|---|-----------------|-------------------------------------|
| <b>Прохождение границы</b>  |                 | <b>Описание прохождения границы</b> |
| <b>от точки</b>   | <b>до точки</b> |                                     |
| <b>1</b>  | <b>2</b>        | <b>3</b>                            |
| 1925  | 1921            | -                                   |
| 1926  | 1927            | -                                   |
| 1927  | 1928            | -                                   |
| 1928  | 1929            | -                                   |
| 1929  | 1926            | -                                   |
| 1930  | 1931            | -                                   |
| 1931  | 1932            | -                                   |
| 1932  | 1933            | -                                   |
| 1933  | 1934            | -                                   |
| 1934  | 1930            | -                                   |
| 1935  | 1936            | -                                   |
| 1936  | 1937            | -                                   |
| 1937  | 1935            | -                                   |
| 1938  | 1939            | -                                   |
| 1939  | 1940            | -                                   |
| 1940  | 1941            | -                                   |
| 1941  | 1942            | -                                   |
| 1942  | 1938            | -                                   |
| 1943  | 1944            | -                                   |
| 1944  | 1945            | -                                   |
| 1945  | 1946            | -                                   |
| 1946  | 1947            | -                                   |
| 1947  | 1948            | -                                   |
| 1948  | 1943            | -                                   |
| 1949  | 1950            | -                                   |
| 1950  | 1951            | -                                   |
| 1951  | 1949            | -                                   |
| 1952  | 1953            | -                                   |
| 1953  | 1954            | -                                   |
| 1954  | 1955            | -                                   |
| 1955  | 1956            | -                                   |
| 1956  | 1952            | -                                   |
| 1957  | 1958            | -                                   |
| 1958  | 1959            | -                                   |
| 1959  | 1960            | -                                   |
| 1960  | 1961            | -                                   |
| 1961  | 1962            | -                                   |



**ТЕКСТОВОЕ ОПИСАНИЕ**  
**местоположения границ населенных пунктов, территориальных зон**

| Прохождение границы |          | Описание прохождения границы |
|---------------------|----------|------------------------------|
| от точки            | до точки |                              |
| 1                   | 2        | 3                            |
| 1962                | 1963     | -                            |
| 1963                | 1964     | -                            |
| 1964                | 1957     | -                            |



## ГРАФИЧЕСКОЕ ОПИСАНИЕ

местоположения границ населенных пунктов, территориальных зон, особо охраняемых природных территорий, зон с особыми условиями использования территории

### Производственная зона сельскохозяйственных предприятий

(наименование объекта, местоположение границ которого описано (далее - объект))

#### Раздел 1

#### Сведения об объекте

| № п/п | Характеристики объекта  | Описание характеристик                 |
|-------|---|--|
| 1     | 2   | 3                                      |
| 1.    | Местоположение объекта  | Ленинградская область, м. о Гатчинский |
| 2.    | Площадь объекта +/- величина погрешности определения площади (Р +/- Дельта Р) | 6426 +/- 1403 м²                       |
| 3.    | Иные характеристики объекта   | -                                      |



## Раздел 2

### Сведения о местоположении границ объекта

1. Система координат МСК-47, зона 2

2. Сведения о характерных точках границ объекта

| Обозначение<br>характерных точек<br>границ | Координаты, м |            | Метод<br>определения<br>координат<br>характерной точки | Средняя<br>квадратическая<br>погрешность<br>положения<br>характерной<br>точки (Mt), м | Описание<br>обозначения<br>точки на<br>местности (при<br>наличии) |
|--|---------------|------------|--|---|---|
|  | X             | Y          |  |   |   |
| 1  | 2             | 3          | 4  | 5   | 6   |
| 1  | 399038.72     | 2199682.96 | Картометрический<br>метод                              | 5.0   | Закрепление<br>отсутствует  |
| 2  | 399026.70     | 2199671.38 | Картометрический<br>метод                              | 5.0   | Закрепление<br>отсутствует  |
| 3  | 399017.34     | 2199649.16 | Картометрический<br>метод                              | 5.0   | Закрепление<br>отсутствует  |
| 4  | 399003.14     | 2199615.35 | Картометрический<br>метод                              | 5.0   | Закрепление<br>отсутствует  |
| 5  | 399002.24     | 2199613.22 | Картометрический<br>метод                              | 5.0   | Закрепление<br>отсутствует  |
| 6  | 399061.44     | 2199591.51 | Картометрический<br>метод                              | 5.0   | Закрепление<br>отсутствует  |
| 7  | 399078.59     | 2199638.36 | Картометрический<br>метод                              | 5.0   | Закрепление<br>отсутствует  |
| 8  | 399090.33     | 2199680.13 | Картометрический<br>метод                              | 5.0   | Закрепление<br>отсутствует  |
| 9  | 399078.50     | 2199698.63 | Картометрический<br>метод                              | 5.0   | Закрепление<br>отсутствует  |
| 1  | 399038.72     | 2199682.96 | Картометрический<br>метод                              | 5.0   | Закрепление<br>отсутствует  |
| 10   | 403376.57     | 2194317.49 | Картометрический<br>метод                              | 5.0   | Закрепление<br>отсутствует  |
| 11   | 403379.32     | 2194305.79 | Картометрический<br>метод                              | 5.0   | Закрепление<br>отсутствует  |
| 12   | 403392.79     | 2194289.36 | Картометрический<br>метод                              | 5.0   | Закрепление<br>отсутствует  |
| 13   | 403408.18     | 2194288.64 | Картометрический<br>метод                              | 5.0   | Закрепление<br>отсутствует  |
| 14   | 403411.53     | 2194305.54 | Картометрический<br>метод                              | 5.0   | Закрепление<br>отсутствует  |
| 15   | 403400.71     | 2194320.73 | Картометрический<br>метод                              | 5.0   | Закрепление<br>отсутствует  |
| 16   | 403386.52     | 2194327.32 | Картометрический<br>метод                              | 5.0   | Закрепление<br>отсутствует  |
| 10   | 403376.57     | 2194317.49 | Картометрический<br>метод                              | 5.0   | Закрепление<br>отсутствует  |



3. Сведения о характерных точках части (частей) границы объекта

| Обозначение<br>характерных точек<br>части границы | Координаты, м |   | Метод<br>определения<br>координат<br>характерной точки | Средняя<br>квадратическая<br>погрешность<br>положения<br>характерной<br>точки (Mt), м | Описание<br>обозначения<br>точки на<br>местности (при<br>наличии) |
|---|---------------|---|--|---|---|
|   | X             | Y |  |   |   |
| 1   | 2             | 3 | 4  | 5   | 6   |
| -   | -             | - | -  | -   | -   |



|  |                               |   |   |   |   |   |  |
|--|-------------------------------|---|---|---|---|---|--|
| Раздел 3   |                               |   |   |   |   |   |  |
| Сведения о местоположении измененных (уточненных) границ объекта |                               |   |   |   |   |   |  |
| 1. Система координат -   |                               |   |   |   |   |   |  |
| 2. Сведения о характерных точках границ объекта                  |                               |   |   |   |   |   |  |
| Обозначение<br>характерных<br>точек границ                       | Существующие<br>координаты, м |   | Измененные<br>(уточненные)<br>координаты, м |   | Метод<br>определения<br>координат<br>характерной<br>точки | Средняя<br>квадратическая<br>погрешность<br>положения<br>характерной<br>точки (Mt), м | Описание<br>обозначения<br>точки на<br>местности<br>(при<br>наличии) |
|  | X                             | Y | X   | Y |   |   |  |
| 1  | 2                             | 3 | 4   | 5 | 6   | 7   | 8  |
| -  | -                             | - | -   | - | -   | -   |  |
| 3. Сведения о характерных точках части (частей) границы объекта  |                               |   |   |   |   |   |  |
| Обозначение<br>характерных<br>точек части<br>границы             | Существующие<br>координаты, м |   | Измененные<br>(уточненные)<br>координаты, м |   | Метод<br>определения<br>координат<br>характерной<br>точки | Средняя<br>квадратическая<br>погрешность<br>положения<br>характерной<br>точки (Mt), м | Описание<br>обозначения<br>точки на<br>местности<br>(при<br>наличии) |
|  | X                             | Y | X   | Y |   |   |  |
| 1  | 2                             | 3 | 4   | 5 | 6   | 7   | 8  |
| -  | -                             | - | -   | - | -   | -   |  |
|  |                               |   |   |   |   |   |  |



| ТЕКСТОВОЕ ОПИСАНИЕ<br>местоположения границ населенных пунктов, территориальных зон |          |                              |
|---|----------|------------------------------|
| Прохождение границы   |          | Описание прохождения границы |
| от точки  | до точки |                              |
| 1   | 2        | 3                            |
| 1   | 2        | -                            |
| 2   | 3        | -                            |
| 3   | 4        | -                            |
| 4   | 5        | -                            |
| 5   | 6        | -                            |
| 6   | 7        | -                            |
| 7   | 8        | -                            |
| 8   | 9        | -                            |
| 9   | 1        | -                            |
| 10  | 11       | -                            |
| 11  | 12       | -                            |
| 12  | 13       | -                            |
| 13  | 14       | -                            |
| 14  | 15       | -                            |
| 15  | 16       | -                            |
| 16  | 10       | -                            |
|   |          |                              |



## ГРАФИЧЕСКОЕ ОПИСАНИЕ

местоположения границ населенных пунктов, территориальных зон, особо охраняемых природных территорий, зон с особыми условиями использования территории

### Производственная зона сельскохозяйственных предприятий

(наименование объекта, местоположение границ которого описано (далее - объект))

#### Раздел 1

#### Сведения об объекте

| № п/п | Характеристики объекта  | Описание характеристик                 |
|-------|---|--|
| 1     | 2   | 3                                      |
| 1.    | Местоположение объекта  | Ленинградская область, м. о Гатчинский |
| 2.    | Площадь объекта +/- величина погрешности определения площади ( $P \pm \Delta P$ ) | 2942968 +/- 30021 м <sup>2</sup>       |
| 3.    | Иные характеристики объекта   | -                                      |



## Раздел 2

### Сведения о местоположении границ объекта

1. Система координат МСК-47, зона 2

2. Сведения о характерных точках границ объекта

| Обозначение<br>характерных точек<br>границ | Координаты, м |            | Метод<br>определения<br>координат<br>характерной точки | Средняя<br>квадратическая<br>погрешность<br>положения<br>характерной<br>точки (Mt), м | Описание<br>обозначения<br>точки на<br>местности (при<br>наличии) |
|--|---------------|------------|--|---|---|
|  | X             | Y          |  |   |   |
| 1  | 2             | 3          | 4  | 5   | 6   |
| 1  | 403661.75     | 2188901.20 | Картометрический<br>метод                              | 5.0   | Закрепление<br>отсутствует  |
| 2  | 403841.12     | 2188118.84 | Картометрический<br>метод                              | 5.0   | Закрепление<br>отсутствует  |
| 3  | 403846.20     | 2188092.29 | Картометрический<br>метод                              | 5.0   | Закрепление<br>отсутствует  |
| 4  | 403893.24     | 2188103.76 | Картометрический<br>метод                              | 5.0   | Закрепление<br>отсутствует  |
| 5  | 403908.62     | 2188107.52 | Картометрический<br>метод                              | 5.0   | Закрепление<br>отсутствует  |
| 6  | 403964.92     | 2188121.25 | Картометрический<br>метод                              | 5.0   | Закрепление<br>отсутствует  |
| 7  | 404013.45     | 2188133.09 | Картометрический<br>метод                              | 5.0   | Закрепление<br>отсутствует  |
| 8  | 404075.10     | 2188148.13 | Картометрический<br>метод                              | 5.0   | Закрепление<br>отсутствует  |
| 9  | 404109.93     | 2188156.62 | Картометрический<br>метод                              | 5.0   | Закрепление<br>отсутствует  |
| 10   | 404153.01     | 2188169.80 | Картометрический<br>метод                              | 5.0   | Закрепление<br>отсутствует  |
| 11   | 404276.60     | 2188200.86 | Картометрический<br>метод                              | 5.0   | Закрепление<br>отсутствует  |
| 12   | 404280.67     | 2188210.17 | Картометрический<br>метод                              | 5.0   | Закрепление<br>отсутствует  |
| 13   | 404280.19     | 2188215.50 | Картометрический<br>метод                              | 5.0   | Закрепление<br>отсутствует  |
| 14   | 404305.62     | 2188221.53 | Картометрический<br>метод                              | 5.0   | Закрепление<br>отсутствует  |
| 15   | 404304.28     | 2188227.75 | Картометрический<br>метод                              | 5.0   | Закрепление<br>отсутствует  |
| 16   | 404301.59     | 2188240.16 | Картометрический<br>метод                              | 5.0   | Закрепление<br>отсутствует  |
| 17   | 404305.96     | 2188241.23 | Картометрический<br>метод                              | 5.0   | Закрепление<br>отсутствует  |
| 18   | 404312.76     | 2188242.91 | Картометрический<br>метод                              | 5.0   | Закрепление<br>отсутствует  |
| 19   | 404315.54     | 2188230.40 | Картометрический<br>метод                              | 5.0   | Закрепление<br>отсутствует  |
| 20   | 404322.08     | 2188200.99 | Картометрический<br>метод                              | 5.0   | Закрепление<br>отсутствует  |
| 21   | 404328.59     | 2188209.18 | Картометрический<br>метод                              | 5.0   | Закрепление<br>отсутствует  |
| 22   | 404468.58     | 2188250.83 | Картометрический<br>метод                              | 5.0   | Закрепление<br>отсутствует  |



| 2. Сведения о характерных точках границ объекта |               |            |  |   |   |
|---|---------------|------------|--|---|---|
| Обозначение<br>характерных точек<br>границ      | Координаты, м |            | Метод<br>определения<br>координат<br>характерной точки | Средняя<br>квадратическая<br>погрешность<br>положения<br>характерной<br>точки (Mt), м | Описание<br>обозначения<br>точки на<br>местности (при<br>наличии) |
|   | X             | Y          |  |   |   |
| 1   | 2             | 3          | 4  | 5   | 6   |
| 23  | 404482.22     | 2188258.98 | Картометрический<br>метод                              | 5.0   | Закрепление<br>отсутствует  |
| 24  | 404569.29     | 2188273.34 | Картометрический<br>метод                              | 5.0   | Закрепление<br>отсутствует  |
| 25  | 404568.67     | 2188276.83 | Картометрический<br>метод                              | 5.0   | Закрепление<br>отсутствует  |
| 26  | 404394.83     | 2189062.13 | Картометрический<br>метод                              | 5.0   | Закрепление<br>отсутствует  |
| 1   | 403661.75     | 2188901.20 | Картометрический<br>метод                              | 5.0   | Закрепление<br>отсутствует  |
| 27  | 405322.99     | 2194241.77 | Картометрический<br>метод                              | 5.0   | Закрепление<br>отсутствует  |
| 28  | 405219.79     | 2194165.35 | Картометрический<br>метод                              | 5.0   | Закрепление<br>отсутствует  |
| 29  | 405256.49     | 2194115.16 | Картометрический<br>метод                              | 5.0   | Закрепление<br>отсутствует  |
| 30  | 405240.87     | 2194093.05 | Картометрический<br>метод                              | 5.0   | Закрепление<br>отсутствует  |
| 31  | 405256.94     | 2194027.35 | Картометрический<br>метод                              | 5.0   | Закрепление<br>отсутствует  |
| 32  | 405165.13     | 2193977.60 | Картометрический<br>метод                              | 5.0   | Закрепление<br>отсутствует  |
| 33  | 405180.59     | 2193921.20 | Картометрический<br>метод                              | 5.0   | Закрепление<br>отсутствует  |
| 34  | 405139.17     | 2193887.91 | Картометрический<br>метод                              | 5.0   | Закрепление<br>отсутствует  |
| 35  | 405188.50     | 2193745.99 | Картометрический<br>метод                              | 5.0   | Закрепление<br>отсутствует  |
| 36  | 405193.38     | 2193731.09 | Картометрический<br>метод                              | 5.0   | Закрепление<br>отсутствует  |
| 37  | 405210.20     | 2193683.85 | Картометрический<br>метод                              | 5.0   | Закрепление<br>отсутствует  |
| 38  | 405265.73     | 2193551.06 | Картометрический<br>метод                              | 5.0   | Закрепление<br>отсутствует  |
| 39  | 405265.73     | 2193488.94 | Картометрический<br>метод                              | 5.0   | Закрепление<br>отсутствует  |
| 40  | 405265.72     | 2193472.38 | Картометрический<br>метод                              | 5.0   | Закрепление<br>отсутствует  |
| 41  | 405265.72     | 2193439.26 | Картометрический<br>метод                              | 5.0   | Закрепление<br>отсутствует  |
| 42  | 405293.53     | 2193491.48 | Картометрический<br>метод                              | 5.0   | Закрепление<br>отсутствует  |
| 43  | 405330.58     | 2193547.25 | Картометрический<br>метод                              | 5.0   | Закрепление<br>отсутствует  |
| 44  | 405389.24     | 2193604.68 | Картометрический<br>метод                              | 5.0   | Закрепление<br>отсутствует  |
| 45  | 405410.37     | 2193620.26 | Картометрический<br>метод                              | 5.0   | Закрепление<br>отсутствует  |
| 46  | 405432.15     | 2193636.35 | Картометрический<br>метод                              | 5.0   | Закрепление<br>отсутствует  |
|   |               |            |  |   |   |



| 2. Сведения о характерных точках границ объекта |               |            |  |   |   |
|---|---------------|------------|--|---|---|
| Обозначение<br>характерных точек<br>границ      | Координаты, м |            | Метод<br>определения<br>координат<br>характерной точки | Средняя<br>квадратическая<br>погрешность<br>положения<br>характерной<br>точки (Mt), м | Описание<br>обозначения<br>точки на<br>местности (при<br>наличии) |
|   | X             | Y          |  |   |   |
| 1   | 2             | 3          | 4  | 5   | 6   |
| 47  | 405449.04     | 2193660.70 | Картометрический<br>метод                              | 5.0   | Закрепление<br>отсутствует  |
| 48  | 405496.88     | 2193724.98 | Картометрический<br>метод                              | 5.0   | Закрепление<br>отсутствует  |
| 49  | 405497.35     | 2193725.62 | Картометрический<br>метод                              | 5.0   | Закрепление<br>отсутствует  |
| 50  | 405649.85     | 2193672.78 | Картометрический<br>метод                              | 5.0   | Закрепление<br>отсутствует  |
| 51  | 405771.82     | 2193625.14 | Картометрический<br>метод                              | 5.0   | Закрепление<br>отсутствует  |
| 52  | 405798.37     | 2193655.02 | Картометрический<br>метод                              | 5.0   | Закрепление<br>отсутствует  |
| 53  | 405806.49     | 2193669.21 | Картометрический<br>метод                              | 5.0   | Закрепление<br>отсутствует  |
| 54  | 405815.04     | 2193690.11 | Картометрический<br>метод                              | 5.0   | Закрепление<br>отсутствует  |
| 55  | 405852.21     | 2193690.42 | Картометрический<br>метод                              | 5.0   | Закрепление<br>отсутствует  |
| 56  | 405885.96     | 2193693.52 | Картометрический<br>метод                              | 5.0   | Закрепление<br>отсутствует  |
| 57  | 405908.30     | 2193722.85 | Картометрический<br>метод                              | 5.0   | Закрепление<br>отсутствует  |
| 58  | 405946.37     | 2193734.63 | Картометрический<br>метод                              | 5.0   | Закрепление<br>отсутствует  |
| 59  | 405990.76     | 2193752.80 | Картометрический<br>метод                              | 5.0   | Закрепление<br>отсутствует  |
| 60  | 406070.58     | 2193786.16 | Картометрический<br>метод                              | 5.0   | Закрепление<br>отсутствует  |
| 61  | 406063.46     | 2193801.99 | Картометрический<br>метод                              | 5.0   | Закрепление<br>отсутствует  |
| 62  | 406047.90     | 2193812.47 | Картометрический<br>метод                              | 5.0   | Закрепление<br>отсутствует  |
| 63  | 406003.00     | 2193816.18 | Картометрический<br>метод                              | 5.0   | Закрепление<br>отсутствует  |
| 64  | 405977.62     | 2193840.80 | Картометрический<br>метод                              | 5.0   | Закрепление<br>отсутствует  |
| 65  | 405938.92     | 2193876.22 | Картометрический<br>метод                              | 5.0   | Закрепление<br>отсутствует  |
| 66  | 405924.41     | 2193903.74 | Картометрический<br>метод                              | 5.0   | Закрепление<br>отсутствует  |
| 67  | 405928.23     | 2193942.55 | Картометрический<br>метод                              | 5.0   | Закрепление<br>отсутствует  |
| 68  | 405951.43     | 2193980.19 | Картометрический<br>метод                              | 5.0   | Закрепление<br>отсутствует  |
| 69  | 405980.38     | 2194020.73 | Картометрический<br>метод                              | 5.0   | Закрепление<br>отсутствует  |
| 70  | 405950.65     | 2194027.09 | Картометрический<br>метод                              | 5.0   | Закрепление<br>отсутствует  |
| 71  | 405960.28     | 2194046.51 | Картометрический<br>метод                              | 5.0   | Закрепление<br>отсутствует  |
|   |               |            |  |   |   |



| 2. Сведения о характерных точках границ объекта |               |            |  |   |   |
|---|---------------|------------|--|---|---|
| Обозначение<br>характерных точек<br>границ      | Координаты, м |            | Метод<br>определения<br>координат<br>характерной точки | Средняя<br>квадратическая<br>погрешность<br>положения<br>характерной<br>точки (Mt), м | Описание<br>обозначения<br>точки на<br>местности (при<br>наличии) |
|   | X             | Y          |  |   |   |
| 1   | 2             | 3          | 4  | 5   | 6   |
| 72  | 405936.40     | 2194046.22 | Картометрический<br>метод                              | 5.0   | Закрепление<br>отсутствует  |
| 73  | 405846.14     | 2193886.22 | Картометрический<br>метод                              | 5.0   | Закрепление<br>отсутствует  |
| 74  | 405754.69     | 2193712.04 | Картометрический<br>метод                              | 5.0   | Закрепление<br>отсутствует  |
| 75  | 405728.25     | 2193696.01 | Картометрический<br>метод                              | 5.0   | Закрепление<br>отсутствует  |
| 76  | 405772.50     | 2193800.63 | Картометрический<br>метод                              | 5.0   | Закрепление<br>отсутствует  |
| 77  | 405746.55     | 2193799.94 | Картометрический<br>метод                              | 5.0   | Закрепление<br>отсутствует  |
| 78  | 405688.00     | 2193788.96 | Картометрический<br>метод                              | 5.0   | Закрепление<br>отсутствует  |
| 79  | 405660.27     | 2193805.70 | Картометрический<br>метод                              | 5.0   | Закрепление<br>отсутствует  |
| 80  | 405625.64     | 2193821.08 | Картометрический<br>метод                              | 5.0   | Закрепление<br>отсутствует  |
| 81  | 405596.29     | 2193822.03 | Картометрический<br>метод                              | 5.0   | Закрепление<br>отсутствует  |
| 82  | 405566.23     | 2193865.27 | Картометрический<br>метод                              | 5.0   | Закрепление<br>отсутствует  |
| 83  | 405570.84     | 2193885.02 | Картометрический<br>метод                              | 5.0   | Закрепление<br>отсутствует  |
| 84  | 405628.81     | 2193970.24 | Картометрический<br>метод                              | 5.0   | Закрепление<br>отсутствует  |
| 85  | 405613.02     | 2193986.22 | Картометрический<br>метод                              | 5.0   | Закрепление<br>отсутствует  |
| 86  | 405564.57     | 2193968.12 | Картометрический<br>метод                              | 5.0   | Закрепление<br>отсутствует  |
| 87  | 405548.27     | 2193987.07 | Картометрический<br>метод                              | 5.0   | Закрепление<br>отсутствует  |
| 88  | 405574.73     | 2194024.88 | Картометрический<br>метод                              | 5.0   | Закрепление<br>отсутствует  |
| 89  | 405527.02     | 2194060.41 | Картометрический<br>метод                              | 5.0   | Закрепление<br>отсутствует  |
| 90  | 405530.49     | 2194071.34 | Картометрический<br>метод                              | 5.0   | Закрепление<br>отсутствует  |
| 91  | 405515.71     | 2194089.23 | Картометрический<br>метод                              | 5.0   | Закрепление<br>отсутствует  |
| 92  | 405497.52     | 2194092.59 | Картометрический<br>метод                              | 5.0   | Закрепление<br>отсутствует  |
| 93  | 405452.71     | 2194115.80 | Картометрический<br>метод                              | 5.0   | Закрепление<br>отсутствует  |
| 94  | 405346.80     | 2194255.98 | Картометрический<br>метод                              | 5.0   | Закрепление<br>отсутствует  |
| 27  | 405322.99     | 2194241.77 | Картометрический<br>метод                              | 5.0   | Закрепление<br>отсутствует  |
| 95  | 397975.27     | 2199634.64 | Картометрический<br>метод                              | 5.0   | Закрепление<br>отсутствует  |
|   |               |            |  |   |   |



| 2. Сведения о характерных точках границ объекта |               |            |  |   |   |
|---|---------------|------------|--|---|---|
| Обозначение<br>характерных точек<br>границ      | Координаты, м |            | Метод<br>определения<br>координат<br>характерной точки | Средняя<br>квадратическая<br>погрешность<br>положения<br>характерной<br>точки (Mt), м | Описание<br>обозначения<br>точки на<br>местности (при<br>наличии) |
|   | X             | Y          |  |   |   |
| 1   | 2             | 3          | 4  | 5   | 6   |
| 96  | 397975.39     | 2199632.87 | Картометрический<br>метод                              | 5.0   | Закрепление<br>отсутствует  |
| 97  | 397975.72     | 2199628.88 | Картометрический<br>метод                              | 5.0   | Закрепление<br>отсутствует  |
| 98  | 397983.65     | 2199531.59 | Картометрический<br>метод                              | 5.0   | Закрепление<br>отсутствует  |
| 99  | 398043.87     | 2199522.36 | Картометрический<br>метод                              | 5.0   | Закрепление<br>отсутствует  |
| 100   | 398038.27     | 2199479.28 | Картометрический<br>метод                              | 5.0   | Закрепление<br>отсутствует  |
| 101   | 398009.72     | 2199482.69 | Картометрический<br>метод                              | 5.0   | Закрепление<br>отсутствует  |
| 102   | 398007.09     | 2199469.34 | Картометрический<br>метод                              | 5.0   | Закрепление<br>отсутствует  |
| 103   | 398002.22     | 2199435.35 | Картометрический<br>метод                              | 5.0   | Закрепление<br>отсутствует  |
| 104   | 397995.69     | 2199394.84 | Картометрический<br>метод                              | 5.0   | Закрепление<br>отсутствует  |
| 105   | 397995.22     | 2199391.90 | Картометрический<br>метод                              | 5.0   | Закрепление<br>отсутствует  |
| 106   | 397990.46     | 2199361.98 | Картометрический<br>метод                              | 5.0   | Закрепление<br>отсутствует  |
| 107   | 397993.48     | 2199302.77 | Картометрический<br>метод                              | 5.0   | Закрепление<br>отсутствует  |
| 108   | 397994.17     | 2199289.05 | Картометрический<br>метод                              | 5.0   | Закрепление<br>отсутствует  |
| 109   | 398098.48     | 2199293.33 | Картометрический<br>метод                              | 5.0   | Закрепление<br>отсутствует  |
| 110   | 398126.28     | 2199274.50 | Картометрический<br>метод                              | 5.0   | Закрепление<br>отсутствует  |
| 111   | 398138.39     | 2199232.13 | Картометрический<br>метод                              | 5.0   | Закрепление<br>отсутствует  |
| 112   | 398151.68     | 2199126.78 | Картометрический<br>метод                              | 5.0   | Закрепление<br>отсутствует  |
| 113   | 398218.75     | 2199116.02 | Картометрический<br>метод                              | 5.0   | Закрепление<br>отсутствует  |
| 114   | 398198.01     | 2199056.42 | Картометрический<br>метод                              | 5.0   | Закрепление<br>отсутствует  |
| 115   | 398148.31     | 2198975.66 | Картометрический<br>метод                              | 5.0   | Закрепление<br>отсутствует  |
| 116   | 398155.97     | 2198968.84 | Картометрический<br>метод                              | 5.0   | Закрепление<br>отсутствует  |
| 117   | 398303.96     | 2198837.43 | Картометрический<br>метод                              | 5.0   | Закрепление<br>отсутствует  |
| 118   | 398329.50     | 2198910.14 | Картометрический<br>метод                              | 5.0   | Закрепление<br>отсутствует  |
| 119   | 398323.25     | 2198951.13 | Картометрический<br>метод                              | 5.0   | Закрепление<br>отсутствует  |
| 120   | 398233.26     | 2199036.76 | Картометрический<br>метод                              | 5.0   | Закрепление<br>отсутствует  |
|   |               |            |  |   |   |



| 2. Сведения о характерных точках границ объекта |               |            |  |   |   |
|---|---------------|------------|--|---|---|
| Обозначение<br>характерных точек<br>границ      | Координаты, м |            | Метод<br>определения<br>координат<br>характерной точки | Средняя<br>квадратическая<br>погрешность<br>положения<br>характерной<br>точки (Mt), м | Описание<br>обозначения<br>точки на<br>местности (при<br>наличии) |
|   | X             | Y          |  |   |   |
| 1   | 2             | 3          | 4  | 5   | 6   |
| 121   | 398231.49     | 2199051.27 | Картометрический<br>метод                              | 5.0   | Закрепление<br>отсутствует  |
| 122   | 398404.03     | 2199032.67 | Картометрический<br>метод                              | 5.0   | Закрепление<br>отсутствует  |
| 123   | 398566.89     | 2199013.93 | Картометрический<br>метод                              | 5.0   | Закрепление<br>отсутствует  |
| 124   | 398663.82     | 2199002.91 | Картометрический<br>метод                              | 5.0   | Закрепление<br>отсутствует  |
| 125   | 398708.31     | 2198997.86 | Картометрический<br>метод                              | 5.0   | Закрепление<br>отсутствует  |
| 126   | 398750.85     | 2199202.02 | Картометрический<br>метод                              | 5.0   | Закрепление<br>отсутствует  |
| 127   | 398698.08     | 2199204.25 | Картометрический<br>метод                              | 5.0   | Закрепление<br>отсутствует  |
| 128   | 398673.44     | 2199206.83 | Картометрический<br>метод                              | 5.0   | Закрепление<br>отсутствует  |
| 129   | 398661.79     | 2199206.66 | Картометрический<br>метод                              | 5.0   | Закрепление<br>отсутствует  |
| 130   | 398659.85     | 2199205.80 | Картометрический<br>метод                              | 5.0   | Закрепление<br>отсутствует  |
| 131   | 398585.91     | 2199217.85 | Картометрический<br>метод                              | 5.0   | Закрепление<br>отсутствует  |
| 132   | 398582.69     | 2199219.32 | Картометрический<br>метод                              | 5.0   | Закрепление<br>отсутствует  |
| 133   | 398565.34     | 2199227.26 | Картометрический<br>метод                              | 5.0   | Закрепление<br>отсутствует  |
| 134   | 398520.73     | 2199260.04 | Картометрический<br>метод                              | 5.0   | Закрепление<br>отсутствует  |
| 135   | 398507.45     | 2199266.54 | Картометрический<br>метод                              | 5.0   | Закрепление<br>отсутствует  |
| 136   | 398488.14     | 2199272.33 | Картометрический<br>метод                              | 5.0   | Закрепление<br>отсутствует  |
| 137   | 398441.06     | 2199278.46 | Картометрический<br>метод                              | 5.0   | Закрепление<br>отсутствует  |
| 138   | 398445.78     | 2199316.19 | Картометрический<br>метод                              | 5.0   | Закрепление<br>отсутствует  |
| 139   | 398416.81     | 2199322.34 | Картометрический<br>метод                              | 5.0   | Закрепление<br>отсутствует  |
| 140   | 398409.38     | 2199322.82 | Картометрический<br>метод                              | 5.0   | Закрепление<br>отсутствует  |
| 141   | 398401.95     | 2199323.30 | Картометрический<br>метод                              | 5.0   | Закрепление<br>отсутствует  |
| 142   | 398328.75     | 2199325.73 | Картометрический<br>метод                              | 5.0   | Закрепление<br>отсутствует  |
| 143   | 398333.03     | 2199340.99 | Картометрический<br>метод                              | 5.0   | Закрепление<br>отсутствует  |
| 144   | 398332.61     | 2199343.67 | Картометрический<br>метод                              | 5.0   | Закрепление<br>отсутствует  |
| 145   | 398323.17     | 2199404.57 | Картометрический<br>метод                              | 5.0   | Закрепление<br>отсутствует  |
|   |               |            |  |   |   |



| 2. Сведения о характерных точках границ объекта |               |            |  |   |   |
|---|---------------|------------|--|---|---|
| Обозначение<br>характерных точек<br>границ      | Координаты, м |            | Метод<br>определения<br>координат<br>характерной точки | Средняя<br>квадратическая<br>погрешность<br>положения<br>характерной<br>точки (Mt), м | Описание<br>обозначения<br>точки на<br>местности (при<br>наличии) |
|   | X             | Y          |  |   |   |
| 1   | 2             | 3          | 4  | 5   | 6   |
| 146   | 398322.24     | 2199464.03 | Картометрический<br>метод                              | 5.0   | Закрепление<br>отсутствует  |
| 147   | 398248.03     | 2199470.37 | Картометрический<br>метод                              | 5.0   | Закрепление<br>отсутствует  |
| 148   | 398236.97     | 2199473.74 | Картометрический<br>метод                              | 5.0   | Закрепление<br>отсутствует  |
| 149   | 398211.75     | 2199494.54 | Картометрический<br>метод                              | 5.0   | Закрепление<br>отсутствует  |
| 150   | 398168.65     | 2199551.35 | Картометрический<br>метод                              | 5.0   | Закрепление<br>отсутствует  |
| 151   | 398172.97     | 2199583.29 | Картометрический<br>метод                              | 5.0   | Закрепление<br>отсутствует  |
| 152   | 398173.60     | 2199587.98 | Картометрический<br>метод                              | 5.0   | Закрепление<br>отсутствует  |
| 153   | 398173.68     | 2199588.56 | Картометрический<br>метод                              | 5.0   | Закрепление<br>отсутствует  |
| 154   | 398174.56     | 2199593.36 | Картометрический<br>метод                              | 5.0   | Закрепление<br>отсутствует  |
| 155   | 398116.65     | 2199639.56 | Картометрический<br>метод                              | 5.0   | Закрепление<br>отсутствует  |
| 95  | 397975.27     | 2199634.64 | Картометрический<br>метод                              | 5.0   | Закрепление<br>отсутствует  |
| 156   | 404212.61     | 2193267.20 | Картометрический<br>метод                              | 5.0   | Закрепление<br>отсутствует  |
| 157   | 404157.19     | 2193206.13 | Картометрический<br>метод                              | 5.0   | Закрепление<br>отсутствует  |
| 158   | 404149.82     | 2193198.33 | Картометрический<br>метод                              | 5.0   | Закрепление<br>отсутствует  |
| 159   | 404046.59     | 2193089.29 | Картометрический<br>метод                              | 5.0   | Закрепление<br>отсутствует  |
| 160   | 404044.86     | 2193078.57 | Картометрический<br>метод                              | 5.0   | Закрепление<br>отсутствует  |
| 161   | 404148.18     | 2192922.26 | Картометрический<br>метод                              | 5.0   | Закрепление<br>отсутствует  |
| 162   | 404146.88     | 2192921.51 | Картометрический<br>метод                              | 5.0   | Закрепление<br>отсутствует  |
| 163   | 404174.77     | 2192878.95 | Картометрический<br>метод                              | 5.0   | Закрепление<br>отсутствует  |
| 164   | 404183.38     | 2192864.02 | Картометрический<br>метод                              | 5.0   | Закрепление<br>отсутствует  |
| 165   | 404211.63     | 2192815.00 | Картометрический<br>метод                              | 5.0   | Закрепление<br>отсутствует  |
| 166   | 404261.88     | 2192737.42 | Картометрический<br>метод                              | 5.0   | Закрепление<br>отсутствует  |
| 167   | 404283.56     | 2192703.94 | Картометрический<br>метод                              | 5.0   | Закрепление<br>отсутствует  |
| 168   | 404284.75     | 2192704.92 | Картометрический<br>метод                              | 5.0   | Закрепление<br>отсутствует  |
| 169   | 404237.77     | 2192790.37 | Картометрический<br>метод                              | 5.0   | Закрепление<br>отсутствует  |
|   |               |            |  |   |   |



| 2. Сведения о характерных точках границ объекта |               |            |  |   |   |
|---|---------------|------------|--|---|---|
| Обозначение<br>характерных точек<br>границ      | Координаты, м |            | Метод<br>определения<br>координат<br>характерной точки | Средняя<br>квадратическая<br>погрешность<br>положения<br>характерной<br>точки (Mt), м | Описание<br>обозначения<br>точки на<br>местности (при<br>наличии) |
|   | X             | Y          |  |   |   |
| 1   | 2             | 3          | 4  | 5   | 6   |
| 170   | 404261.79     | 2192807.17 | Картометрический<br>метод                              | 5.0   | Закрепление<br>отсутствует  |
| 171   | 404222.01     | 2192862.27 | Картометрический<br>метод                              | 5.0   | Закрепление<br>отсутствует  |
| 172   | 404210.72     | 2192876.42 | Картометрический<br>метод                              | 5.0   | Закрепление<br>отсутствует  |
| 173   | 404247.91     | 2192897.08 | Картометрический<br>метод                              | 5.0   | Закрепление<br>отсутствует  |
| 174   | 404258.32     | 2192905.23 | Картометрический<br>метод                              | 5.0   | Закрепление<br>отсутствует  |
| 175   | 404265.32     | 2192913.00 | Картометрический<br>метод                              | 5.0   | Закрепление<br>отсутствует  |
| 176   | 404352.35     | 2192847.10 | Картометрический<br>метод                              | 5.0   | Закрепление<br>отсутствует  |
| 177   | 404357.68     | 2192855.64 | Картометрический<br>метод                              | 5.0   | Закрепление<br>отсутствует  |
| 178   | 404500.73     | 2192758.31 | Картометрический<br>метод                              | 5.0   | Закрепление<br>отсутствует  |
| 179   | 404633.85     | 2192664.65 | Картометрический<br>метод                              | 5.0   | Закрепление<br>отсутствует  |
| 180   | 404623.53     | 2192625.98 | Картометрический<br>метод                              | 5.0   | Закрепление<br>отсутствует  |
| 181   | 404636.93     | 2192593.35 | Картометрический<br>метод                              | 5.0   | Закрепление<br>отсутствует  |
| 182   | 404666.10     | 2192576.24 | Картометрический<br>метод                              | 5.0   | Закрепление<br>отсутствует  |
| 183   | 404694.44     | 2192577.18 | Картометрический<br>метод                              | 5.0   | Закрепление<br>отсутствует  |
| 184   | 404718.47     | 2192589.32 | Картометрический<br>метод                              | 5.0   | Закрепление<br>отсутствует  |
| 185   | 404732.25     | 2192623.53 | Картометрический<br>метод                              | 5.0   | Закрепление<br>отсутствует  |
| 186   | 404729.19     | 2192654.49 | Картометрический<br>метод                              | 5.0   | Закрепление<br>отсутствует  |
| 187   | 404706.42     | 2192678.82 | Картометрический<br>метод                              | 5.0   | Закрепление<br>отсутствует  |
| 188   | 404674.95     | 2192686.00 | Картометрический<br>метод                              | 5.0   | Закрепление<br>отсутствует  |
| 189   | 404653.95     | 2192681.22 | Картометрический<br>метод                              | 5.0   | Закрепление<br>отсутствует  |
| 190   | 404639.85     | 2192672.42 | Картометрический<br>метод                              | 5.0   | Закрепление<br>отсутствует  |
| 191   | 404508.63     | 2192765.28 | Картометрический<br>метод                              | 5.0   | Закрепление<br>отсутствует  |
| 192   | 404445.31     | 2192806.74 | Картометрический<br>метод                              | 5.0   | Закрепление<br>отсутствует  |
| 193   | 404434.10     | 2192814.08 | Картометрический<br>метод                              | 5.0   | Закрепление<br>отсутствует  |
| 194   | 404576.83     | 2192970.97 | Картометрический<br>метод                              | 5.0   | Закрепление<br>отсутствует  |
|   |               |            |  |   |   |



| 2. Сведения о характерных точках границ объекта |               |            |  |   |   |
|---|---------------|------------|--|---|---|
| Обозначение<br>характерных точек<br>границ      | Координаты, м |            | Метод<br>определения<br>координат<br>характерной точки | Средняя<br>квадратическая<br>погрешность<br>положения<br>характерной<br>точки (Mt), м | Описание<br>обозначения<br>точки на<br>местности (при<br>наличии) |
|   | X             | Y          |  |   |   |
| 1   | 2             | 3          | 4  | 5   | 6   |
| 195   | 404586.92     | 2192999.58 | Картометрический<br>метод                              | 5.0   | Закрепление<br>отсутствует  |
| 196   | 404628.05     | 2193091.03 | Картометрический<br>метод                              | 5.0   | Закрепление<br>отсутствует  |
| 197   | 404502.80     | 2193176.66 | Картометрический<br>метод                              | 5.0   | Закрепление<br>отсутствует  |
| 198   | 404428.71     | 2193220.20 | Картометрический<br>метод                              | 5.0   | Закрепление<br>отсутствует  |
| 199   | 404287.31     | 2193300.42 | Картометрический<br>метод                              | 5.0   | Закрепление<br>отсутствует  |
| 200   | 404283.16     | 2193293.73 | Картометрический<br>метод                              | 5.0   | Закрепление<br>отсутствует  |
| 201   | 404250.42     | 2193312.29 | Картометрический<br>метод                              | 5.0   | Закрепление<br>отсутствует  |
| 156   | 404212.61     | 2193267.20 | Картометрический<br>метод                              | 5.0   | Закрепление<br>отсутствует  |
| 202   | 406280.52     | 2191953.86 | Картометрический<br>метод                              | 5.0   | Закрепление<br>отсутствует  |
| 203   | 406325.78     | 2191898.56 | Картометрический<br>метод                              | 5.0   | Закрепление<br>отсутствует  |
| 204   | 406482.73     | 2191726.13 | Картометрический<br>метод                              | 5.0   | Закрепление<br>отсутствует  |
| 205   | 406558.19     | 2191647.29 | Картометрический<br>метод                              | 5.0   | Закрепление<br>отсутствует  |
| 206   | 406549.30     | 2191627.67 | Картометрический<br>метод                              | 5.0   | Закрепление<br>отсутствует  |
| 207   | 406521.35     | 2191620.48 | Картометрический<br>метод                              | 5.0   | Закрепление<br>отсутствует  |
| 208   | 406524.80     | 2191602.32 | Картометрический<br>метод                              | 5.0   | Закрепление<br>отсутствует  |
| 209   | 406545.24     | 2191606.56 | Картометрический<br>метод                              | 5.0   | Закрепление<br>отсутствует  |
| 210   | 406564.59     | 2191611.17 | Картометрический<br>метод                              | 5.0   | Закрепление<br>отсутствует  |
| 211   | 406574.03     | 2191518.34 | Картометрический<br>метод                              | 5.0   | Закрепление<br>отсутствует  |
| 212   | 406591.00     | 2191520.18 | Картометрический<br>метод                              | 5.0   | Закрепление<br>отсутствует  |
| 213   | 406725.12     | 2191534.67 | Картометрический<br>метод                              | 5.0   | Закрепление<br>отсутствует  |
| 214   | 406708.42     | 2191672.89 | Картометрический<br>метод                              | 5.0   | Закрепление<br>отсутствует  |
| 215   | 406706.27     | 2191714.04 | Картометрический<br>метод                              | 5.0   | Закрепление<br>отсутствует  |
| 216   | 406811.04     | 2191724.57 | Картометрический<br>метод                              | 5.0   | Закрепление<br>отсутствует  |
| 217   | 406863.77     | 2191714.23 | Картометрический<br>метод                              | 5.0   | Закрепление<br>отсутствует  |
| 218   | 406876.89     | 2191711.66 | Картометрический<br>метод                              | 5.0   | Закрепление<br>отсутствует  |
|   |               |            |  |   |   |



| 2. Сведения о характерных точках границ объекта |               |            |  |   |   |
|---|---------------|------------|--|---|---|
| Обозначение<br>характерных точек<br>границ      | Координаты, м |            | Метод<br>определения<br>координат<br>характерной точки | Средняя<br>квадратическая<br>погрешность<br>положения<br>характерной<br>точки (Mt), м | Описание<br>обозначения<br>точки на<br>местности (при<br>наличии) |
|   | X             | Y          |  |   |   |
| 1   | 2             | 3          | 4  | 5   | 6   |
| 219   | 406900.87     | 2191713.63 | Картометрический<br>метод                              | 5.0   | Закрепление<br>отсутствует  |
| 220   | 406929.55     | 2191715.99 | Картометрический<br>метод                              | 5.0   | Закрепление<br>отсутствует  |
| 221   | 406932.99     | 2191713.94 | Картометрический<br>метод                              | 5.0   | Закрепление<br>отсутствует  |
| 222   | 406934.89     | 2191756.85 | Картометрический<br>метод                              | 5.0   | Закрепление<br>отсутствует  |
| 223   | 406935.73     | 2191775.80 | Картометрический<br>метод                              | 5.0   | Закрепление<br>отсутствует  |
| 224   | 406919.24     | 2191867.91 | Картометрический<br>метод                              | 5.0   | Закрепление<br>отсутствует  |
| 225   | 406906.83     | 2191876.39 | Картометрический<br>метод                              | 5.0   | Закрепление<br>отсутствует  |
| 226   | 406794.74     | 2191880.21 | Картометрический<br>метод                              | 5.0   | Закрепление<br>отсутствует  |
| 227   | 406566.46     | 2191884.57 | Картометрический<br>метод                              | 5.0   | Закрепление<br>отсутствует  |
| 228   | 406502.64     | 2191900.19 | Картометрический<br>метод                              | 5.0   | Закрепление<br>отсутствует  |
| 229   | 406385.33     | 2191928.91 | Картометрический<br>метод                              | 5.0   | Закрепление<br>отсутствует  |
| 230   | 406333.72     | 2191943.34 | Картометрический<br>метод                              | 5.0   | Закрепление<br>отсутствует  |
| 231   | 406282.59     | 2191957.63 | Картометрический<br>метод                              | 5.0   | Закрепление<br>отсутствует  |
| 202   | 406280.52     | 2191953.86 | Картометрический<br>метод                              | 5.0   | Закрепление<br>отсутствует  |
| 232   | 402174.68     | 2197558.66 | Картометрический<br>метод                              | 5.0   | Закрепление<br>отсутствует  |
| 233   | 402179.14     | 2197542.24 | Картометрический<br>метод                              | 5.0   | Закрепление<br>отсутствует  |
| 234   | 402189.52     | 2197495.77 | Картометрический<br>метод                              | 5.0   | Закрепление<br>отсутствует  |
| 235   | 402194.40     | 2197461.35 | Картометрический<br>метод                              | 5.0   | Закрепление<br>отсутствует  |
| 236   | 402177.32     | 2197321.51 | Картометрический<br>метод                              | 5.0   | Закрепление<br>отсутствует  |
| 237   | 402182.80     | 2197224.87 | Картометрический<br>метод                              | 5.0   | Закрепление<br>отсутствует  |
| 238   | 402273.38     | 2197237.03 | Картометрический<br>метод                              | 5.0   | Закрепление<br>отсутствует  |
| 239   | 402274.97     | 2197296.91 | Картометрический<br>метод                              | 5.0   | Закрепление<br>отсутствует  |
| 240   | 402398.76     | 2197193.10 | Картометрический<br>метод                              | 5.0   | Закрепление<br>отсутствует  |
| 241   | 402429.71     | 2197273.50 | Картометрический<br>метод                              | 5.0   | Закрепление<br>отсутствует  |
| 242   | 402585.93     | 2197340.91 | Картометрический<br>метод                              | 5.0   | Закрепление<br>отсутствует  |
|   |               |            |  |   |   |



| 2. Сведения о характерных точках границ объекта |               |            |  |   |   |
|---|---------------|------------|--|---|---|
| Обозначение<br>характерных точек<br>границ      | Координаты, м |            | Метод<br>определения<br>координат<br>характерной точки | Средняя<br>квадратическая<br>погрешность<br>положения<br>характерной<br>точки (Mt), м | Описание<br>обозначения<br>точки на<br>местности (при<br>наличии) |
|   | X             | Y          |  |   |   |
| 1   | 2             | 3          | 4  | 5   | 6   |
| 243   | 402693.38     | 2197420.84 | Картометрический<br>метод                              | 5.0   | Закрепление<br>отсутствует  |
| 244   | 402583.87     | 2197443.03 | Картометрический<br>метод                              | 5.0   | Закрепление<br>отсутствует  |
| 245   | 402451.77     | 2197465.21 | Картометрический<br>метод                              | 5.0   | Закрепление<br>отсутствует  |
| 246   | 402411.36     | 2197496.98 | Картометрический<br>метод                              | 5.0   | Закрепление<br>отсутствует  |
| 247   | 402406.01     | 2197571.52 | Картометрический<br>метод                              | 5.0   | Закрепление<br>отсутствует  |
| 248   | 402337.38     | 2197717.32 | Картометрический<br>метод                              | 5.0   | Закрепление<br>отсутствует  |
| 232   | 402174.68     | 2197558.66 | Картометрический<br>метод                              | 5.0   | Закрепление<br>отсутствует  |
| 249   | 402491.44     | 2199550.02 | Картометрический<br>метод                              | 5.0   | Закрепление<br>отсутствует  |
| 250   | 402307.44     | 2199379.01 | Картометрический<br>метод                              | 5.0   | Закрепление<br>отсутствует  |
| 251   | 402238.85     | 2199338.72 | Картометрический<br>метод                              | 5.0   | Закрепление<br>отсутствует  |
| 252   | 402310.47     | 2199267.20 | Картометрический<br>метод                              | 5.0   | Закрепление<br>отсутствует  |
| 253   | 402331.31     | 2199234.24 | Картометрический<br>метод                              | 5.0   | Закрепление<br>отсутствует  |
| 254   | 402369.56     | 2199125.78 | Картометрический<br>метод                              | 5.0   | Закрепление<br>отсутствует  |
| 255   | 402400.06     | 2199025.69 | Картометрический<br>метод                              | 5.0   | Закрепление<br>отсутствует  |
| 256   | 402614.64     | 2199328.48 | Картометрический<br>метод                              | 5.0   | Закрепление<br>отсутствует  |
| 257   | 402650.29     | 2199551.72 | Картометрический<br>метод                              | 5.0   | Закрепление<br>отсутствует  |
| 258   | 402600.07     | 2199723.70 | Картометрический<br>метод                              | 5.0   | Закрепление<br>отсутствует  |
| 249   | 402491.44     | 2199550.02 | Картометрический<br>метод                              | 5.0   | Закрепление<br>отсутствует  |
| 259   | 403259.39     | 2194310.79 | Картометрический<br>метод                              | 5.0   | Закрепление<br>отсутствует  |
| 260   | 403119.57     | 2194187.69 | Картометрический<br>метод                              | 5.0   | Закрепление<br>отсутствует  |
| 261   | 403098.15     | 2194080.76 | Картометрический<br>метод                              | 5.0   | Закрепление<br>отсутствует  |
| 262   | 403085.58     | 2194075.61 | Картометрический<br>метод                              | 5.0   | Закрепление<br>отсутствует  |
| 263   | 403095.91     | 2194069.51 | Картометрический<br>метод                              | 5.0   | Закрепление<br>отсутствует  |
| 264   | 403066.29     | 2193921.59 | Картометрический<br>метод                              | 5.0   | Закрепление<br>отсутствует  |
| 265   | 403046.47     | 2193824.25 | Картометрический<br>метод                              | 5.0   | Закрепление<br>отсутствует  |
|   |               |            |  |   |   |



| 2. Сведения о характерных точках границ объекта |               |            |  |   |   |
|---|---------------|------------|--|---|---|
| Обозначение<br>характерных точек<br>границ      | Координаты, м |            | Метод<br>определения<br>координат<br>характерной точки | Средняя<br>квадратическая<br>погрешность<br>положения<br>характерной<br>точки (Mt), м | Описание<br>обозначения<br>точки на<br>местности (при<br>наличии) |
|   | X             | Y          |  |   |   |
| 1   | 2             | 3          | 4  | 5   | 6   |
| 266   | 403051.49     | 2193824.58 | Картометрический<br>метод                              | 5.0   | Закрепление<br>отсутствует  |
| 267   | 403286.24     | 2193840.19 | Картометрический<br>метод                              | 5.0   | Закрепление<br>отсутствует  |
| 268   | 403254.79     | 2193917.74 | Картометрический<br>метод                              | 5.0   | Закрепление<br>отсутствует  |
| 269   | 403261.04     | 2193930.76 | Картометрический<br>метод                              | 5.0   | Закрепление<br>отсутствует  |
| 270   | 403257.37     | 2193930.58 | Картометрический<br>метод                              | 5.0   | Закрепление<br>отсутствует  |
| 271   | 403265.27     | 2193969.92 | Картометрический<br>метод                              | 5.0   | Закрепление<br>отсутствует  |
| 272   | 403260.04     | 2193972.86 | Картометрический<br>метод                              | 5.0   | Закрепление<br>отсутствует  |
| 273   | 403315.24     | 2194068.09 | Картометрический<br>метод                              | 5.0   | Закрепление<br>отсутствует  |
| 274   | 403318.99     | 2194063.61 | Картометрический<br>метод                              | 5.0   | Закрепление<br>отсутствует  |
| 275   | 403341.80     | 2194046.32 | Картометрический<br>метод                              | 5.0   | Закрепление<br>отсутствует  |
| 276   | 403490.25     | 2194174.84 | Картометрический<br>метод                              | 5.0   | Закрепление<br>отсутствует  |
| 277   | 403476.55     | 2194184.71 | Картометрический<br>метод                              | 5.0   | Закрепление<br>отсутствует  |
| 278   | 403445.12     | 2194207.36 | Картометрический<br>метод                              | 5.0   | Закрепление<br>отсутствует  |
| 279   | 403441.62     | 2194209.88 | Картометрический<br>метод                              | 5.0   | Закрепление<br>отсутствует  |
| 280   | 403422.94     | 2194228.80 | Картометрический<br>метод                              | 5.0   | Закрепление<br>отсутствует  |
| 281   | 403407.13     | 2194244.80 | Картометрический<br>метод                              | 5.0   | Закрепление<br>отсутствует  |
| 282   | 403372.29     | 2194280.09 | Картометрический<br>метод                              | 5.0   | Закрепление<br>отсутствует  |
| 283   | 403343.41     | 2194334.63 | Картометрический<br>метод                              | 5.0   | Закрепление<br>отсутствует  |
| 284   | 403325.29     | 2194368.81 | Картометрический<br>метод                              | 5.0   | Закрепление<br>отсутствует  |
| 259   | 403259.39     | 2194310.79 | Картометрический<br>метод                              | 5.0   | Закрепление<br>отсутствует  |
| 285   | 399987.15     | 2198435.07 | Картометрический<br>метод                              | 5.0   | Закрепление<br>отсутствует  |
| 286   | 399986.21     | 2198432.68 | Картометрический<br>метод                              | 5.0   | Закрепление<br>отсутствует  |
| 287   | 399950.24     | 2198342.13 | Картометрический<br>метод                              | 5.0   | Закрепление<br>отсутствует  |
| 288   | 399931.92     | 2198296.04 | Картометрический<br>метод                              | 5.0   | Закрепление<br>отсутствует  |
| 289   | 399944.51     | 2198291.89 | Картометрический<br>метод                              | 5.0   | Закрепление<br>отсутствует  |
|   |               |            |  |   |   |



| 2. Сведения о характерных точках границ объекта |               |            |  |   |   |
|---|---------------|------------|--|---|---|
| Обозначение<br>характерных точек<br>границ      | Координаты, м |            | Метод<br>определения<br>координат<br>характерной точки | Средняя<br>квадратическая<br>погрешность<br>положения<br>характерной<br>точки (Mt), м | Описание<br>обозначения<br>точки на<br>местности (при<br>наличии) |
|   | X             | Y          |  |   |   |
| 1   | 2             | 3          | 4  | 5   | 6   |
| 290   | 400107.99     | 2198239.25 | Картометрический<br>метод                              | 5.0   | Закрепление<br>отсутствует  |
| 291   | 400164.11     | 2198221.18 | Картометрический<br>метод                              | 5.0   | Закрепление<br>отсутствует  |
| 292   | 400292.12     | 2198169.98 | Картометрический<br>метод                              | 5.0   | Закрепление<br>отсутствует  |
| 293   | 400304.23     | 2198165.13 | Картометрический<br>метод                              | 5.0   | Закрепление<br>отсутствует  |
| 294   | 400323.76     | 2198157.32 | Картометрический<br>метод                              | 5.0   | Закрепление<br>отсутствует  |
| 295   | 400383.66     | 2198176.74 | Картометрический<br>метод                              | 5.0   | Закрепление<br>отсутствует  |
| 296   | 400404.56     | 2198180.68 | Картометрический<br>метод                              | 5.0   | Закрепление<br>отсутствует  |
| 297   | 400438.11     | 2198178.78 | Картометрический<br>метод                              | 5.0   | Закрепление<br>отсутствует  |
| 298   | 400477.74     | 2198173.11 | Картометрический<br>метод                              | 5.0   | Закрепление<br>отсутствует  |
| 299   | 400513.69     | 2198168.19 | Картометрический<br>метод                              | 5.0   | Закрепление<br>отсутствует  |
| 300   | 400515.39     | 2198168.16 | Картометрический<br>метод                              | 5.0   | Закрепление<br>отсутствует  |
| 301   | 400523.89     | 2198168.02 | Картометрический<br>метод                              | 5.0   | Закрепление<br>отсутствует  |
| 302   | 400540.68     | 2198167.76 | Картометрический<br>метод                              | 5.0   | Закрепление<br>отсутствует  |
| 303   | 400519.11     | 2198190.01 | Картометрический<br>метод                              | 5.0   | Закрепление<br>отсутствует  |
| 304   | 400493.22     | 2198216.64 | Картометрический<br>метод                              | 5.0   | Закрепление<br>отсутствует  |
| 305   | 400445.68     | 2198265.70 | Картометрический<br>метод                              | 5.0   | Закрепление<br>отсутствует  |
| 306   | 400396.54     | 2198315.99 | Картометрический<br>метод                              | 5.0   | Закрепление<br>отсутствует  |
| 307   | 400354.67     | 2198359.63 | Картометрический<br>метод                              | 5.0   | Закрепление<br>отсутствует  |
| 308   | 400342.12     | 2198372.53 | Картометрический<br>метод                              | 5.0   | Закрепление<br>отсутствует  |
| 309   | 400181.56     | 2198425.24 | Картометрический<br>метод                              | 5.0   | Закрепление<br>отсутствует  |
| 310   | 400176.61     | 2198426.87 | Картометрический<br>метод                              | 5.0   | Закрепление<br>отсутствует  |
| 311   | 400006.17     | 2198482.95 | Картометрический<br>метод                              | 5.0   | Закрепление<br>отсутствует  |
| 285   | 399987.15     | 2198435.07 | Картометрический<br>метод                              | 5.0   | Закрепление<br>отсутствует  |
| 312   | 401983.21     | 2196758.58 | Картометрический<br>метод                              | 5.0   | Закрепление<br>отсутствует  |
| 313   | 401946.15     | 2196807.93 | Картометрический<br>метод                              | 5.0   | Закрепление<br>отсутствует  |
|   |               |            |  |   |   |



| 2. Сведения о характерных точках границ объекта |               |            |  |   |   |
|---|---------------|------------|--|---|---|
| Обозначение<br>характерных точек<br>границ      | Координаты, м |            | Метод<br>определения<br>координат<br>характерной точки | Средняя<br>квадратическая<br>погрешность<br>положения<br>характерной<br>точки (Mt), м | Описание<br>обозначения<br>точки на<br>местности (при<br>наличии) |
|   | X             | Y          |  |   |   |
| 1   | 2             | 3          | 4  | 5   | 6   |
| 314   | 401905.70     | 2196764.72 | Картометрический<br>метод                              | 5.0   | Закрепление<br>отсутствует  |
| 315   | 402067.76     | 2196505.45 | Картометрический<br>метод                              | 5.0   | Закрепление<br>отсутствует  |
| 316   | 402073.14     | 2196496.85 | Картометрический<br>метод                              | 5.0   | Закрепление<br>отсутствует  |
| 317   | 402094.61     | 2196496.69 | Картометрический<br>метод                              | 5.0   | Закрепление<br>отсутствует  |
| 318   | 402218.26     | 2196610.16 | Картометрический<br>метод                              | 5.0   | Закрепление<br>отсутствует  |
| 319   | 402226.33     | 2196618.88 | Картометрический<br>метод                              | 5.0   | Закрепление<br>отсутствует  |
| 320   | 402247.07     | 2196600.43 | Картометрический<br>метод                              | 5.0   | Закрепление<br>отсутствует  |
| 321   | 402256.59     | 2196592.13 | Картометрический<br>метод                              | 5.0   | Закрепление<br>отсутствует  |
| 322   | 402298.27     | 2196563.87 | Картометрический<br>метод                              | 5.0   | Закрепление<br>отсутствует  |
| 323   | 402324.01     | 2196566.50 | Картометрический<br>метод                              | 5.0   | Закрепление<br>отсутствует  |
| 324   | 402338.54     | 2196578.09 | Картометрический<br>метод                              | 5.0   | Закрепление<br>отсутствует  |
| 325   | 402387.87     | 2196627.91 | Картометрический<br>метод                              | 5.0   | Закрепление<br>отсутствует  |
| 326   | 402339.79     | 2196686.94 | Картометрический<br>метод                              | 5.0   | Закрепление<br>отсутствует  |
| 327   | 402354.84     | 2196701.85 | Картометрический<br>метод                              | 5.0   | Закрепление<br>отсутствует  |
| 328   | 402283.25     | 2196782.45 | Картометрический<br>метод                              | 5.0   | Закрепление<br>отсутствует  |
| 329   | 402253.96     | 2196762.81 | Картометрический<br>метод                              | 5.0   | Закрепление<br>отсутствует  |
| 330   | 402210.62     | 2196766.52 | Картометрический<br>метод                              | 5.0   | Закрепление<br>отсутствует  |
| 331   | 402195.51     | 2196767.81 | Картометрический<br>метод                              | 5.0   | Закрепление<br>отсутствует  |
| 332   | 402160.90     | 2196786.95 | Картометрический<br>метод                              | 5.0   | Закрепление<br>отсутствует  |
| 333   | 402070.87     | 2196857.92 | Картометрический<br>метод                              | 5.0   | Закрепление<br>отсутствует  |
| 312   | 401983.21     | 2196758.58 | Картометрический<br>метод                              | 5.0   | Закрепление<br>отсутствует  |
| 334   | 399608.39     | 2199486.00 | Картометрический<br>метод                              | 5.0   | Закрепление<br>отсутствует  |
| 335   | 399611.38     | 2199482.98 | Картометрический<br>метод                              | 5.0   | Закрепление<br>отсутствует  |
| 336   | 399610.29     | 2199463.33 | Картометрический<br>метод                              | 5.0   | Закрепление<br>отсутствует  |
| 337   | 399564.27     | 2199387.50 | Картометрический<br>метод                              | 5.0   | Закрепление<br>отсутствует  |
|   |               |            |  |   |   |



| 2. Сведения о характерных точках границ объекта |               |            |  |   |   |
|---|---------------|------------|--|---|---|
| Обозначение<br>характерных точек<br>границ      | Координаты, м |            | Метод<br>определения<br>координат<br>характерной точки | Средняя<br>квадратическая<br>погрешность<br>положения<br>характерной<br>точки (Mt), м | Описание<br>обозначения<br>точки на<br>местности (при<br>наличии) |
|   | X             | Y          |  |   |   |
| 1   | 2             | 3          | 4  | 5   | 6   |
| 338   | 399546.46     | 2199322.87 | Картометрический<br>метод                              | 5.0   | Закрепление<br>отсутствует  |
| 339   | 399541.88     | 2199317.33 | Картометрический<br>метод                              | 5.0   | Закрепление<br>отсутствует  |
| 340   | 399615.91     | 2199225.79 | Картометрический<br>метод                              | 5.0   | Закрепление<br>отсутствует  |
| 341   | 399630.34     | 2199210.38 | Картометрический<br>метод                              | 5.0   | Закрепление<br>отсутствует  |
| 342   | 399651.39     | 2199194.80 | Картометрический<br>метод                              | 5.0   | Закрепление<br>отсутствует  |
| 343   | 399695.89     | 2199150.12 | Картометрический<br>метод                              | 5.0   | Закрепление<br>отсутствует  |
| 344   | 399892.59     | 2199336.84 | Картометрический<br>метод                              | 5.0   | Закрепление<br>отсутствует  |
| 345   | 399823.06     | 2199420.39 | Картометрический<br>метод                              | 5.0   | Закрепление<br>отсутствует  |
| 346   | 399808.24     | 2199439.16 | Картометрический<br>метод                              | 5.0   | Закрепление<br>отсутствует  |
| 347   | 399641.68     | 2199613.75 | Картометрический<br>метод                              | 5.0   | Закрепление<br>отсутствует  |
| 334   | 399608.39     | 2199486.00 | Картометрический<br>метод                              | 5.0   | Закрепление<br>отсутствует  |
| 348   | 401427.53     | 2199551.64 | Картометрический<br>метод                              | 5.0   | Закрепление<br>отсутствует  |
| 349   | 401447.43     | 2199496.93 | Картометрический<br>метод                              | 5.0   | Закрепление<br>отсутствует  |
| 350   | 401461.26     | 2199458.93 | Картометрический<br>метод                              | 5.0   | Закрепление<br>отсутствует  |
| 351   | 401466.15     | 2199445.47 | Картометрический<br>метод                              | 5.0   | Закрепление<br>отсутствует  |
| 352   | 401472.49     | 2199447.96 | Картометрический<br>метод                              | 5.0   | Закрепление<br>отсутствует  |
| 353   | 401474.59     | 2199442.33 | Картометрический<br>метод                              | 5.0   | Закрепление<br>отсутствует  |
| 354   | 401491.37     | 2199397.32 | Картометрический<br>метод                              | 5.0   | Закрепление<br>отсутствует  |
| 355   | 401503.90     | 2199371.01 | Картометрический<br>метод                              | 5.0   | Закрепление<br>отсутствует  |
| 356   | 401514.77     | 2199342.08 | Картометрический<br>метод                              | 5.0   | Закрепление<br>отсутствует  |
| 357   | 401535.83     | 2199289.12 | Картометрический<br>метод                              | 5.0   | Закрепление<br>отсутствует  |
| 358   | 401542.23     | 2199272.99 | Картометрический<br>метод                              | 5.0   | Закрепление<br>отсутствует  |
| 359   | 401544.29     | 2199273.79 | Картометрический<br>метод                              | 5.0   | Закрепление<br>отсутствует  |
| 360   | 401551.41     | 2199264.69 | Картометрический<br>метод                              | 5.0   | Закрепление<br>отсутствует  |
| 361   | 401552.40     | 2199264.16 | Картометрический<br>метод                              | 5.0   | Закрепление<br>отсутствует  |
|   |               |            |  |   |   |



| 2. Сведения о характерных точках границ объекта |               |            |  |   |   |
|---|---------------|------------|--|---|---|
| Обозначение<br>характерных точек<br>границ      | Координаты, м |            | Метод<br>определения<br>координат<br>характерной точки | Средняя<br>квадратическая<br>погрешность<br>положения<br>характерной<br>точки (Mt), м | Описание<br>обозначения<br>точки на<br>местности (при<br>наличии) |
|   | X             | Y          |  |   |   |
| 1   | 2             | 3          | 4  | 5   | 6   |
| 362   | 401565.37     | 2199230.62 | Картометрический<br>метод                              | 5.0   | Закрепление<br>отсутствует  |
| 363   | 401568.67     | 2199228.49 | Картометрический<br>метод                              | 5.0   | Закрепление<br>отсутствует  |
| 364   | 401600.09     | 2199239.75 | Картометрический<br>метод                              | 5.0   | Закрепление<br>отсутствует  |
| 365   | 401708.47     | 2199280.64 | Картометрический<br>метод                              | 5.0   | Закрепление<br>отсутствует  |
| 366   | 401738.39     | 2199290.47 | Картометрический<br>метод                              | 5.0   | Закрепление<br>отсутствует  |
| 367   | 401731.61     | 2199373.43 | Картометрический<br>метод                              | 5.0   | Закрепление<br>отсутствует  |
| 368   | 401676.92     | 2199377.79 | Картометрический<br>метод                              | 5.0   | Закрепление<br>отсутствует  |
| 369   | 401670.09     | 2199396.92 | Картометрический<br>метод                              | 5.0   | Закрепление<br>отсутствует  |
| 370   | 401658.37     | 2199427.32 | Картометрический<br>метод                              | 5.0   | Закрепление<br>отсутствует  |
| 371   | 401673.93     | 2199472.69 | Картометрический<br>метод                              | 5.0   | Закрепление<br>отсутствует  |
| 372   | 401730.15     | 2199466.15 | Картометрический<br>метод                              | 5.0   | Закрепление<br>отсутствует  |
| 373   | 401725.78     | 2199492.42 | Картометрический<br>метод                              | 5.0   | Закрепление<br>отсутствует  |
| 374   | 401648.63     | 2199565.83 | Картометрический<br>метод                              | 5.0   | Закрепление<br>отсутствует  |
| 375   | 401640.65     | 2199573.44 | Картометрический<br>метод                              | 5.0   | Закрепление<br>отсутствует  |
| 376   | 401590.98     | 2199620.69 | Картометрический<br>метод                              | 5.0   | Закрепление<br>отсутствует  |
| 348   | 401427.53     | 2199551.64 | Картометрический<br>метод                              | 5.0   | Закрепление<br>отсутствует  |
| 377   | 399420.52     | 2202474.13 | Картометрический<br>метод                              | 5.0   | Закрепление<br>отсутствует  |
| 378   | 399416.53     | 2202464.98 | Картометрический<br>метод                              | 5.0   | Закрепление<br>отсутствует  |
| 379   | 399378.54     | 2202377.90 | Картометрический<br>метод                              | 5.0   | Закрепление<br>отсутствует  |
| 380   | 399388.85     | 2202367.61 | Картометрический<br>метод                              | 5.0   | Закрепление<br>отсутствует  |
| 381   | 399535.34     | 2202221.52 | Картометрический<br>метод                              | 5.0   | Закрепление<br>отсутствует  |
| 382   | 399458.33     | 2202135.80 | Картометрический<br>метод                              | 5.0   | Закрепление<br>отсутствует  |
| 383   | 399521.88     | 2202058.52 | Картометрический<br>метод                              | 5.0   | Закрепление<br>отсутствует  |
| 384   | 399572.05     | 2202065.85 | Картометрический<br>метод                              | 5.0   | Закрепление<br>отсутствует  |
| 385   | 399672.91     | 2202166.83 | Картометрический<br>метод                              | 5.0   | Закрепление<br>отсутствует  |
|   |               |            |  |   |   |



| 2. Сведения о характерных точках границ объекта |               |            |  |   |   |
|---|---------------|------------|--|---|---|
| Обозначение<br>характерных точек<br>границ      | Координаты, м |            | Метод<br>определения<br>координат<br>характерной точки | Средняя<br>квадратическая<br>погрешность<br>положения<br>характерной<br>точки (Mt), м | Описание<br>обозначения<br>точки на<br>местности (при<br>наличии) |
|   | X             | Y          |  |   |   |
| 1   | 2             | 3          | 4  | 5   | 6   |
| 386   | 399579.91     | 2202253.68 | Картометрический<br>метод                              | 5.0   | Закрепление<br>отсутствует  |
| 387   | 399584.34     | 2202258.62 | Картометрический<br>метод                              | 5.0   | Закрепление<br>отсутствует  |
| 388   | 399575.93     | 2202266.98 | Картометрический<br>метод                              | 5.0   | Закрепление<br>отсутствует  |
| 389   | 399594.60     | 2202287.89 | Картометрический<br>метод                              | 5.0   | Закрепление<br>отсутствует  |
| 390   | 399598.95     | 2202293.08 | Картометрический<br>метод                              | 5.0   | Закрепление<br>отсутствует  |
| 391   | 399650.05     | 2202354.30 | Картометрический<br>метод                              | 5.0   | Закрепление<br>отсутствует  |
| 392   | 399661.55     | 2202355.06 | Картометрический<br>метод                              | 5.0   | Закрепление<br>отсутствует  |
| 393   | 399563.39     | 2202441.05 | Картометрический<br>метод                              | 5.0   | Закрепление<br>отсутствует  |
| 394   | 399449.57     | 2202540.76 | Картометрический<br>метод                              | 5.0   | Закрепление<br>отсутствует  |
| 377   | 399420.52     | 2202474.13 | Картометрический<br>метод                              | 5.0   | Закрепление<br>отсутствует  |
| 395   | 400072.05     | 2202532.42 | Картометрический<br>метод                              | 5.0   | Закрепление<br>отсутствует  |
| 396   | 400037.69     | 2202495.77 | Картометрический<br>метод                              | 5.0   | Закрепление<br>отсутствует  |
| 397   | 400013.32     | 2202469.80 | Картометрический<br>метод                              | 5.0   | Закрепление<br>отсутствует  |
| 398   | 399988.62     | 2202443.47 | Картометрический<br>метод                              | 5.0   | Закрепление<br>отсутствует  |
| 399   | 399947.74     | 2202399.88 | Картометрический<br>метод                              | 5.0   | Закрепление<br>отсутствует  |
| 400   | 399936.67     | 2202388.08 | Картометрический<br>метод                              | 5.0   | Закрепление<br>отсутствует  |
| 401   | 399921.78     | 2202372.21 | Картометрический<br>метод                              | 5.0   | Закрепление<br>отсутствует  |
| 402   | 399937.09     | 2202352.40 | Картометрический<br>метод                              | 5.0   | Закрепление<br>отсутствует  |
| 403   | 399953.98     | 2202330.54 | Картометрический<br>метод                              | 5.0   | Закрепление<br>отсутствует  |
| 404   | 399969.95     | 2202309.85 | Картометрический<br>метод                              | 5.0   | Закрепление<br>отсутствует  |
| 405   | 399935.76     | 2202274.57 | Картометрический<br>метод                              | 5.0   | Закрепление<br>отсутствует  |
| 406   | 399913.58     | 2202251.68 | Картометрический<br>метод                              | 5.0   | Закрепление<br>отсутствует  |
| 407   | 399908.67     | 2202246.61 | Картометрический<br>метод                              | 5.0   | Закрепление<br>отсутствует  |
| 408   | 399892.76     | 2202230.19 | Картометрический<br>метод                              | 5.0   | Закрепление<br>отсутствует  |
| 409   | 399875.31     | 2202212.19 | Картометрический<br>метод                              | 5.0   | Закрепление<br>отсутствует  |
|   |               |            |  |   |   |



| 2. Сведения о характерных точках границ объекта |               |            |  |   |   |
|---|---------------|------------|--|---|---|
| Обозначение<br>характерных точек<br>границ      | Координаты, м |            | Метод<br>определения<br>координат<br>характерной точки | Средняя<br>квадратическая<br>погрешность<br>положения<br>характерной<br>точки (Mt), м | Описание<br>обозначения<br>точки на<br>местности (при<br>наличии) |
|   | X             | Y          |  |   |   |
| 1   | 2             | 3          | 4  | 5   | 6   |
| 410   | 399856.91     | 2202193.20 | Картометрический<br>метод                              | 5.0   | Закрепление<br>отсутствует  |
| 411   | 399909.67     | 2202084.69 | Картометрический<br>метод                              | 5.0   | Закрепление<br>отсутствует  |
| 412   | 399911.06     | 2202081.83 | Картометрический<br>метод                              | 5.0   | Закрепление<br>отсутствует  |
| 413   | 399911.85     | 2202081.68 | Картометрический<br>метод                              | 5.0   | Закрепление<br>отсутствует  |
| 414   | 399956.68     | 2202122.41 | Картометрический<br>метод                              | 5.0   | Закрепление<br>отсутствует  |
| 415   | 399978.58     | 2202142.72 | Картометрический<br>метод                              | 5.0   | Закрепление<br>отсутствует  |
| 416   | 399980.33     | 2202144.33 | Картометрический<br>метод                              | 5.0   | Закрепление<br>отсутствует  |
| 417   | 399980.97     | 2202145.11 | Картометрический<br>метод                              | 5.0   | Закрепление<br>отсутствует  |
| 418   | 400026.80     | 2202184.61 | Картометрический<br>метод                              | 5.0   | Закрепление<br>отсутствует  |
| 419   | 400042.73     | 2202194.71 | Картометрический<br>метод                              | 5.0   | Закрепление<br>отсутствует  |
| 420   | 400050.95     | 2202193.95 | Картометрический<br>метод                              | 5.0   | Закрепление<br>отсутствует  |
| 421   | 400052.67     | 2202195.78 | Картометрический<br>метод                              | 5.0   | Закрепление<br>отсутствует  |
| 422   | 400055.63     | 2202198.94 | Картометрический<br>метод                              | 5.0   | Закрепление<br>отсутствует  |
| 423   | 400102.14     | 2202248.49 | Картометрический<br>метод                              | 5.0   | Закрепление<br>отсутствует  |
| 424   | 400163.30     | 2202313.64 | Картометрический<br>метод                              | 5.0   | Закрепление<br>отсутствует  |
| 425   | 400091.46     | 2202553.09 | Картометрический<br>метод                              | 5.0   | Закрепление<br>отсутствует  |
| 395   | 400072.05     | 2202532.42 | Картометрический<br>метод                              | 5.0   | Закрепление<br>отсутствует  |
| 426   | 395593.76     | 2194451.19 | Картометрический<br>метод                              | 5.0   | Закрепление<br>отсутствует  |
| 427   | 395594.85     | 2194438.31 | Картометрический<br>метод                              | 5.0   | Закрепление<br>отсутствует  |
| 428   | 395310.91     | 2194420.31 | Картометрический<br>метод                              | 5.0   | Закрепление<br>отсутствует  |
| 429   | 395477.25     | 2194215.03 | Картометрический<br>метод                              | 5.0   | Закрепление<br>отсутствует  |
| 430   | 395532.10     | 2194217.54 | Картометрический<br>метод                              | 5.0   | Закрепление<br>отсутствует  |
| 431   | 395600.71     | 2194222.09 | Картометрический<br>метод                              | 5.0   | Закрепление<br>отсутствует  |
| 432   | 395619.50     | 2194222.57 | Картометрический<br>метод                              | 5.0   | Закрепление<br>отсутствует  |
| 433   | 395741.97     | 2194229.26 | Картометрический<br>метод                              | 5.0   | Закрепление<br>отсутствует  |
|   |               |            |  |   |   |



| 2. Сведения о характерных точках границ объекта |               |            |  |   |   |
|---|---------------|------------|--|---|---|
| Обозначение<br>характерных точек<br>границ      | Координаты, м |            | Метод<br>определения<br>координат<br>характерной точки | Средняя<br>квадратическая<br>погрешность<br>положения<br>характерной<br>точки (Mt), м | Описание<br>обозначения<br>точки на<br>местности (при<br>наличии) |
|   | X             | Y          |  |   |   |
| 1   | 2             | 3          | 4  | 5   | 6   |
| 434   | 395738.83     | 2194364.91 | Картометрический<br>метод                              | 5.0   | Закрепление<br>отсутствует  |
| 435   | 395606.37     | 2194362.24 | Картометрический<br>метод                              | 5.0   | Закрепление<br>отсутствует  |
| 436   | 395599.55     | 2194459.29 | Картометрический<br>метод                              | 5.0   | Закрепление<br>отсутствует  |
| 437   | 395587.56     | 2194463.08 | Картометрический<br>метод                              | 5.0   | Закрепление<br>отсутствует  |
| 426   | 395593.76     | 2194451.19 | Картометрический<br>метод                              | 5.0   | Закрепление<br>отсутствует  |
| 438   | 407056.76     | 2192474.72 | Картометрический<br>метод                              | 5.0   | Закрепление<br>отсутствует  |
| 439   | 407036.91     | 2192300.04 | Картометрический<br>метод                              | 5.0   | Закрепление<br>отсутствует  |
| 440   | 407024.88     | 2192182.43 | Картометрический<br>метод                              | 5.0   | Закрепление<br>отсутствует  |
| 441   | 407018.89     | 2192123.89 | Картометрический<br>метод                              | 5.0   | Закрепление<br>отсутствует  |
| 442   | 407149.33     | 2192118.77 | Картометрический<br>метод                              | 5.0   | Закрепление<br>отсутствует  |
| 443   | 407175.06     | 2192310.79 | Картометрический<br>метод                              | 5.0   | Закрепление<br>отсутствует  |
| 444   | 407226.46     | 2192549.76 | Картометрический<br>метод                              | 5.0   | Закрепление<br>отсутствует  |
| 445   | 407065.04     | 2192563.87 | Картометрический<br>метод                              | 5.0   | Закрепление<br>отсутствует  |
| 438   | 407056.76     | 2192474.72 | Картометрический<br>метод                              | 5.0   | Закрепление<br>отсутствует  |
| 446   | 401991.61     | 2191568.10 | Картометрический<br>метод                              | 5.0   | Закрепление<br>отсутствует  |
| 447   | 401956.19     | 2191554.74 | Картометрический<br>метод                              | 5.0   | Закрепление<br>отсутствует  |
| 448   | 401931.47     | 2191543.38 | Картометрический<br>метод                              | 5.0   | Закрепление<br>отсутствует  |
| 449   | 401880.26     | 2191514.72 | Картометрический<br>метод                              | 5.0   | Закрепление<br>отсутствует  |
| 450   | 401835.39     | 2191485.14 | Картометрический<br>метод                              | 5.0   | Закрепление<br>отсутствует  |
| 451   | 401899.37     | 2191339.84 | Картометрический<br>метод                              | 5.0   | Закрепление<br>отсутствует  |
| 452   | 402042.09     | 2191394.61 | Картометрический<br>метод                              | 5.0   | Закрепление<br>отсутствует  |
| 453   | 402057.87     | 2191400.67 | Картометрический<br>метод                              | 5.0   | Закрепление<br>отсутствует  |
| 454   | 402217.05     | 2191461.80 | Картометрический<br>метод                              | 5.0   | Закрепление<br>отсутствует  |
| 455   | 402176.37     | 2191568.19 | Картометрический<br>метод                              | 5.0   | Закрепление<br>отсутствует  |
| 456   | 402156.43     | 2191620.36 | Картометрический<br>метод                              | 5.0   | Закрепление<br>отсутствует  |
|   |               |            |  |   |   |



| 2. Сведения о характерных точках границ объекта |               |            |  |   |   |
|---|---------------|------------|--|---|---|
| Обозначение<br>характерных точек<br>границ      | Координаты, м |            | Метод<br>определения<br>координат<br>характерной точки | Средняя<br>квадратическая<br>погрешность<br>положения<br>характерной<br>точки (Mt), м | Описание<br>обозначения<br>точки на<br>местности (при<br>наличии) |
|   | X             | Y          |  |   |   |
| 1   | 2             | 3          | 4  | 5   | 6   |
| 446   | 401991.61     | 2191568.10 | Картометрический<br>метод                              | 5.0   | Закрепление<br>отсутствует  |
| 457   | 399101.96     | 2200975.38 | Картометрический<br>метод                              | 5.0   | Закрепление<br>отсутствует  |
| 458   | 399042.25     | 2200962.98 | Картометрический<br>метод                              | 5.0   | Закрепление<br>отсутствует  |
| 459   | 399015.36     | 2200957.41 | Картометрический<br>метод                              | 5.0   | Закрепление<br>отсутствует  |
| 460   | 398892.37     | 2200931.86 | Картометрический<br>метод                              | 5.0   | Закрепление<br>отсутствует  |
| 461   | 398892.93     | 2200846.10 | Картометрический<br>метод                              | 5.0   | Закрепление<br>отсутствует  |
| 462   | 399076.12     | 2200852.87 | Картометрический<br>метод                              | 5.0   | Закрепление<br>отсутствует  |
| 463   | 399499.55     | 2200868.53 | Картометрический<br>метод                              | 5.0   | Закрепление<br>отсутствует  |
| 464   | 399499.74     | 2200868.76 | Картометрический<br>метод                              | 5.0   | Закрепление<br>отсутствует  |
| 465   | 399476.31     | 2200887.51 | Картометрический<br>метод                              | 5.0   | Закрепление<br>отсутствует  |
| 466   | 399441.98     | 2200896.35 | Картометрический<br>метод                              | 5.0   | Закрепление<br>отсутствует  |
| 467   | 399389.30     | 2200907.35 | Картометрический<br>метод                              | 5.0   | Закрепление<br>отсутствует  |
| 468   | 399263.74     | 2200967.73 | Картометрический<br>метод                              | 5.0   | Закрепление<br>отсутствует  |
| 469   | 399258.15     | 2200984.41 | Картометрический<br>метод                              | 5.0   | Закрепление<br>отсутствует  |
| 470   | 399250.62     | 2200987.82 | Картометрический<br>метод                              | 5.0   | Закрепление<br>отсутствует  |
| 471   | 399249.61     | 2200996.40 | Картометрический<br>метод                              | 5.0   | Закрепление<br>отсутствует  |
| 457   | 399101.96     | 2200975.38 | Картометрический<br>метод                              | 5.0   | Закрепление<br>отсутствует  |
| 472   | 398361.46     | 2200230.93 | Картометрический<br>метод                              | 5.0   | Закрепление<br>отсутствует  |
| 473   | 398329.69     | 2200217.60 | Картометрический<br>метод                              | 5.0   | Закрепление<br>отсутствует  |
| 474   | 398275.91     | 2200203.92 | Картометрический<br>метод                              | 5.0   | Закрепление<br>отсутствует  |
| 475   | 398261.19     | 2200199.75 | Картометрический<br>метод                              | 5.0   | Закрепление<br>отсутствует  |
| 476   | 398231.28     | 2200194.22 | Картометрический<br>метод                              | 5.0   | Закрепление<br>отсутствует  |
| 477   | 398207.10     | 2200192.65 | Картометрический<br>метод                              | 5.0   | Закрепление<br>отсутствует  |
| 478   | 398189.04     | 2200193.42 | Картометрический<br>метод                              | 5.0   | Закрепление<br>отсутствует  |
| 479   | 398175.48     | 2200194.51 | Картометрический<br>метод                              | 5.0   | Закрепление<br>отсутствует  |
|   |               |            |  |   |   |



| 2. Сведения о характерных точках границ объекта |               |            |  |   |   |
|---|---------------|------------|--|---|---|
| Обозначение<br>характерных точек<br>границ      | Координаты, м |            | Метод<br>определения<br>координат<br>характерной точки | Средняя<br>квадратическая<br>погрешность<br>положения<br>характерной<br>точки (Mt), м | Описание<br>обозначения<br>точки на<br>местности (при<br>наличии) |
|   | X             | Y          |  |   |   |
| 1   | 2             | 3          | 4  | 5   | 6   |
| 480   | 398146.07     | 2200199.96 | Картометрический<br>метод                              | 5.0   | Закрепление<br>отсутствует  |
| 481   | 398104.41     | 2200213.00 | Картометрический<br>метод                              | 5.0   | Закрепление<br>отсутствует  |
| 482   | 398089.28     | 2200220.11 | Картометрический<br>метод                              | 5.0   | Закрепление<br>отсутствует  |
| 483   | 398088.15     | 2200220.63 | Картометрический<br>метод                              | 5.0   | Закрепление<br>отсутствует  |
| 484   | 398094.68     | 2200178.13 | Картометрический<br>метод                              | 5.0   | Закрепление<br>отсутствует  |
| 485   | 398100.46     | 2200178.56 | Картометрический<br>метод                              | 5.0   | Закрепление<br>отсутствует  |
| 486   | 398125.54     | 2200177.94 | Картометрический<br>метод                              | 5.0   | Закрепление<br>отсутствует  |
| 487   | 398126.78     | 2200195.82 | Картометрический<br>метод                              | 5.0   | Закрепление<br>отсутствует  |
| 488   | 398145.93     | 2200193.46 | Картометрический<br>метод                              | 5.0   | Закрепление<br>отсутствует  |
| 489   | 398159.36     | 2200190.67 | Картометрический<br>метод                              | 5.0   | Закрепление<br>отсутствует  |
| 490   | 398154.07     | 2200163.90 | Картометрический<br>метод                              | 5.0   | Закрепление<br>отсутствует  |
| 491   | 398124.62     | 2200168.62 | Картометрический<br>метод                              | 5.0   | Закрепление<br>отсутствует  |
| 492   | 398125.08     | 2200173.29 | Картометрический<br>метод                              | 5.0   | Закрепление<br>отсутствует  |
| 493   | 398100.65     | 2200174.17 | Картометрический<br>метод                              | 5.0   | Закрепление<br>отсутствует  |
| 494   | 398095.37     | 2200173.71 | Картометрический<br>метод                              | 5.0   | Закрепление<br>отсутствует  |
| 495   | 398108.16     | 2200098.43 | Картометрический<br>метод                              | 5.0   | Закрепление<br>отсутствует  |
| 496   | 398116.30     | 2200052.54 | Картометрический<br>метод                              | 5.0   | Закрепление<br>отсутствует  |
| 497   | 398122.87     | 2200019.48 | Картометрический<br>метод                              | 5.0   | Закрепление<br>отсутствует  |
| 498   | 398144.88     | 2200022.67 | Картометрический<br>метод                              | 5.0   | Закрепление<br>отсутствует  |
| 499   | 398205.53     | 2200027.22 | Картометрический<br>метод                              | 5.0   | Закрепление<br>отсутствует  |
| 500   | 398253.60     | 2200053.80 | Картометрический<br>метод                              | 5.0   | Закрепление<br>отсутствует  |
| 501   | 398263.10     | 2200102.89 | Картометрический<br>метод                              | 5.0   | Закрепление<br>отсутствует  |
| 502   | 398265.17     | 2200119.84 | Картометрический<br>метод                              | 5.0   | Закрепление<br>отсутствует  |
| 503   | 398329.06     | 2200132.79 | Картометрический<br>метод                              | 5.0   | Закрепление<br>отсутствует  |
| 504   | 398362.03     | 2200133.16 | Картометрический<br>метод                              | 5.0   | Закрепление<br>отсутствует  |
|   |               |            |  |   |   |



| 2. Сведения о характерных точках границ объекта |               |            |  |   |   |
|---|---------------|------------|--|---|---|
| Обозначение<br>характерных точек<br>границ      | Координаты, м |            | Метод<br>определения<br>координат<br>характерной точки | Средняя<br>квадратическая<br>погрешность<br>положения<br>характерной<br>точки (Mt), м | Описание<br>обозначения<br>точки на<br>местности (при<br>наличии) |
|   | X             | Y          |  |   |   |
| 1   | 2             | 3          | 4  | 5   | 6   |
| 505   | 398388.59     | 2200133.88 | Картометрический<br>метод                              | 5.0   | Закрепление<br>отсутствует  |
| 506   | 398388.53     | 2200141.60 | Картометрический<br>метод                              | 5.0   | Закрепление<br>отсутствует  |
| 507   | 398502.07     | 2200122.39 | Картометрический<br>метод                              | 5.0   | Закрепление<br>отсутствует  |
| 508   | 398506.91     | 2200122.17 | Картометрический<br>метод                              | 5.0   | Закрепление<br>отсутствует  |
| 509   | 398511.90     | 2200120.71 | Картометрический<br>метод                              | 5.0   | Закрепление<br>отсутствует  |
| 510   | 398518.81     | 2200116.69 | Картометрический<br>метод                              | 5.0   | Закрепление<br>отсутствует  |
| 511   | 398541.55     | 2200111.56 | Картометрический<br>метод                              | 5.0   | Закрепление<br>отсутствует  |
| 512   | 398557.18     | 2200109.43 | Картометрический<br>метод                              | 5.0   | Закрепление<br>отсутствует  |
| 513   | 398605.00     | 2200143.83 | Картометрический<br>метод                              | 5.0   | Закрепление<br>отсутствует  |
| 514   | 398554.41     | 2200164.56 | Картометрический<br>метод                              | 5.0   | Закрепление<br>отсутствует  |
| 515   | 398557.16     | 2200175.11 | Картометрический<br>метод                              | 5.0   | Закрепление<br>отсутствует  |
| 516   | 398517.86     | 2200185.07 | Картометрический<br>метод                              | 5.0   | Закрепление<br>отсутствует  |
| 517   | 398521.20     | 2200197.93 | Картометрический<br>метод                              | 5.0   | Закрепление<br>отсутствует  |
| 518   | 398491.36     | 2200202.99 | Картометрический<br>метод                              | 5.0   | Закрепление<br>отсутствует  |
| 519   | 398488.31     | 2200201.21 | Картометрический<br>метод                              | 5.0   | Закрепление<br>отсутствует  |
| 520   | 398484.11     | 2200201.78 | Картометрический<br>метод                              | 5.0   | Закрепление<br>отсутствует  |
| 521   | 398445.74     | 2200204.73 | Картометрический<br>метод                              | 5.0   | Закрепление<br>отсутствует  |
| 522   | 398446.13     | 2200210.16 | Картометрический<br>метод                              | 5.0   | Закрепление<br>отсутствует  |
| 523   | 398385.61     | 2200218.61 | Картометрический<br>метод                              | 5.0   | Закрепление<br>отсутствует  |
| 524   | 398378.65     | 2200238.14 | Картометрический<br>метод                              | 5.0   | Закрепление<br>отсутствует  |
| 472   | 398361.46     | 2200230.93 | Картометрический<br>метод                              | 5.0   | Закрепление<br>отсутствует  |
| 525   | 406067.47     | 2189540.20 | Картометрический<br>метод                              | 5.0   | Закрепление<br>отсутствует  |
| 526   | 406081.66     | 2189440.33 | Картометрический<br>метод                              | 5.0   | Закрепление<br>отсутствует  |
| 527   | 406112.45     | 2189223.54 | Картометрический<br>метод                              | 5.0   | Закрепление<br>отсутствует  |
| 528   | 406267.90     | 2189248.89 | Картометрический<br>метод                              | 5.0   | Закрепление<br>отсутствует  |
|   |               |            |  |   |   |



| 2. Сведения о характерных точках границ объекта |               |            |  |   |   |
|---|---------------|------------|--|---|---|
| Обозначение<br>характерных точек<br>границ      | Координаты, м |            | Метод<br>определения<br>координат<br>характерной точки | Средняя<br>квадратическая<br>погрешность<br>положения<br>характерной<br>точки (Mt), м | Описание<br>обозначения<br>точки на<br>местности (при<br>наличии) |
|   | X             | Y          |  |   |   |
| 1   | 2             | 3          | 4  | 5   | 6   |
| 529   | 406236.02     | 2189465.47 | Картометрический<br>метод                              | 5.0   | Закрепление<br>отсутствует  |
| 530   | 406229.93     | 2189506.84 | Картометрический<br>метод                              | 5.0   | Закрепление<br>отсутствует  |
| 531   | 406221.89     | 2189561.50 | Картометрический<br>метод                              | 5.0   | Закрепление<br>отсутствует  |
| 532   | 406217.92     | 2189567.13 | Картометрический<br>метод                              | 5.0   | Закрепление<br>отсутствует  |
| 525   | 406067.47     | 2189540.20 | Картометрический<br>метод                              | 5.0   | Закрепление<br>отсутствует  |
| 533   | 393447.66     | 2195945.96 | Картометрический<br>метод                              | 5.0   | Закрепление<br>отсутствует  |
| 534   | 393450.76     | 2195728.86 | Картометрический<br>метод                              | 5.0   | Закрепление<br>отсутствует  |
| 535   | 393494.61     | 2195776.96 | Картометрический<br>метод                              | 5.0   | Закрепление<br>отсутствует  |
| 536   | 393534.83     | 2195797.86 | Картометрический<br>метод                              | 5.0   | Закрепление<br>отсутствует  |
| 537   | 393566.44     | 2195863.27 | Картометрический<br>метод                              | 5.0   | Закрепление<br>отсутствует  |
| 538   | 393570.79     | 2195870.91 | Картометрический<br>метод                              | 5.0   | Закрепление<br>отсутствует  |
| 539   | 393578.07     | 2195876.34 | Картометрический<br>метод                              | 5.0   | Закрепление<br>отсутствует  |
| 540   | 393587.37     | 2195877.60 | Картометрический<br>метод                              | 5.0   | Закрепление<br>отсутствует  |
| 541   | 393594.71     | 2195876.16 | Картометрический<br>метод                              | 5.0   | Закрепление<br>отсутствует  |
| 542   | 393603.50     | 2195876.71 | Картометрический<br>метод                              | 5.0   | Закрепление<br>отсутствует  |
| 543   | 393609.41     | 2195880.11 | Картометрический<br>метод                              | 5.0   | Закрепление<br>отсутствует  |
| 544   | 393630.02     | 2195903.77 | Картометрический<br>метод                              | 5.0   | Закрепление<br>отсутствует  |
| 545   | 393658.84     | 2195917.50 | Картометрический<br>метод                              | 5.0   | Закрепление<br>отсутствует  |
| 546   | 393681.23     | 2195924.99 | Картометрический<br>метод                              | 5.0   | Закрепление<br>отсутствует  |
| 547   | 393763.22     | 2195932.99 | Картометрический<br>метод                              | 5.0   | Закрепление<br>отсутствует  |
| 548   | 393826.29     | 2195946.13 | Картометрический<br>метод                              | 5.0   | Закрепление<br>отсутствует  |
| 549   | 393845.33     | 2195956.25 | Картометрический<br>метод                              | 5.0   | Закрепление<br>отсутствует  |
| 550   | 393850.00     | 2195962.97 | Картометрический<br>метод                              | 5.0   | Закрепление<br>отсутствует  |
| 551   | 393852.64     | 2195973.92 | Картометрический<br>метод                              | 5.0   | Закрепление<br>отсутствует  |
| 552   | 393851.72     | 2196014.48 | Картометрический<br>метод                              | 5.0   | Закрепление<br>отсутствует  |
|   |               |            |  |   |   |



| 2. Сведения о характерных точках границ объекта |               |            |  |   |   |
|---|---------------|------------|--|---|---|
| Обозначение<br>характерных точек<br>границ      | Координаты, м |            | Метод<br>определения<br>координат<br>характерной точки | Средняя<br>квадратическая<br>погрешность<br>положения<br>характерной<br>точки (Mt), м | Описание<br>обозначения<br>точки на<br>местности (при<br>наличии) |
|   | X             | Y          |  |   |   |
| 1   | 2             | 3          | 4  | 5   | 6   |
| 533   | 393447.66     | 2195945.96 | Картометрический<br>метод                              | 5.0   | Закрепление<br>отсутствует  |
| 553   | 406055.83     | 2192490.51 | Картометрический<br>метод                              | 5.0   | Закрепление<br>отсутствует  |
| 554   | 406042.64     | 2192435.42 | Картометрический<br>метод                              | 5.0   | Закрепление<br>отсутствует  |
| 555   | 406023.94     | 2192357.28 | Картометрический<br>метод                              | 5.0   | Закрепление<br>отсутствует  |
| 556   | 406021.35     | 2192346.67 | Картометрический<br>метод                              | 5.0   | Закрепление<br>отсутствует  |
| 557   | 406018.35     | 2192334.33 | Картометрический<br>метод                              | 5.0   | Закрепление<br>отсутствует  |
| 558   | 405997.76     | 2192247.04 | Картометрический<br>метод                              | 5.0   | Закрепление<br>отсутствует  |
| 559   | 406003.70     | 2192245.49 | Картометрический<br>метод                              | 5.0   | Закрепление<br>отсутствует  |
| 560   | 406100.91     | 2192222.93 | Картометрический<br>метод                              | 5.0   | Закрепление<br>отсутствует  |
| 561   | 406146.71     | 2192212.69 | Картометрический<br>метод                              | 5.0   | Закрепление<br>отсутствует  |
| 562   | 406148.88     | 2192221.92 | Картометрический<br>метод                              | 5.0   | Закрепление<br>отсутствует  |
| 563   | 406166.91     | 2192272.66 | Картометрический<br>метод                              | 5.0   | Закрепление<br>отсутствует  |
| 564   | 406176.14     | 2192310.99 | Картометрический<br>метод                              | 5.0   | Закрепление<br>отсутствует  |
| 565   | 406197.16     | 2192398.40 | Картометрический<br>метод                              | 5.0   | Закрепление<br>отсутствует  |
| 566   | 406211.07     | 2192456.19 | Картометрический<br>метод                              | 5.0   | Закрепление<br>отсутствует  |
| 567   | 406059.90     | 2192492.91 | Картометрический<br>метод                              | 5.0   | Закрепление<br>отсутствует  |
| 553   | 406055.83     | 2192490.51 | Картометрический<br>метод                              | 5.0   | Закрепление<br>отсутствует  |
| 568   | 407000.91     | 2191628.35 | Картометрический<br>метод                              | 5.0   | Закрепление<br>отсутствует  |
| 569   | 407009.58     | 2191585.67 | Картометрический<br>метод                              | 5.0   | Закрепление<br>отсутствует  |
| 570   | 407015.82     | 2191558.99 | Картометрический<br>метод                              | 5.0   | Закрепление<br>отсутствует  |
| 571   | 407017.22     | 2191552.45 | Картометрический<br>метод                              | 5.0   | Закрепление<br>отсутствует  |
| 572   | 407025.55     | 2191482.83 | Картометрический<br>метод                              | 5.0   | Закрепление<br>отсутствует  |
| 573   | 407029.67     | 2191436.17 | Картометрический<br>метод                              | 5.0   | Закрепление<br>отсутствует  |
| 574   | 407092.22     | 2191444.08 | Картометрический<br>метод                              | 5.0   | Закрепление<br>отсутствует  |
| 575   | 407102.01     | 2191444.25 | Картометрический<br>метод                              | 5.0   | Закрепление<br>отсутствует  |
|   |               |            |  |   |   |



| 2. Сведения о характерных точках границ объекта |               |            |  |   |   |
|---|---------------|------------|--|---|---|
| Обозначение<br>характерных точек<br>границ      | Координаты, м |            | Метод<br>определения<br>координат<br>характерной точки | Средняя<br>квадратическая<br>погрешность<br>положения<br>характерной<br>точки (Mt), м | Описание<br>обозначения<br>точки на<br>местности (при<br>наличии) |
|   | X             | Y          |  |   |   |
| 1   | 2             | 3          | 4  | 5   | 6   |
| 576   | 407107.82     | 2191445.97 | Картометрический<br>метод                              | 5.0   | Закрепление<br>отсутствует  |
| 577   | 407129.29     | 2191448.30 | Картометрический<br>метод                              | 5.0   | Закрепление<br>отсутствует  |
| 578   | 407144.03     | 2191450.27 | Картометрический<br>метод                              | 5.0   | Закрепление<br>отсутствует  |
| 579   | 407194.72     | 2191454.49 | Картометрический<br>метод                              | 5.0   | Закрепление<br>отсутствует  |
| 580   | 407194.99     | 2191489.86 | Картометрический<br>метод                              | 5.0   | Закрепление<br>отсутствует  |
| 581   | 407182.16     | 2191590.32 | Картометрический<br>метод                              | 5.0   | Закрепление<br>отсутствует  |
| 582   | 407165.44     | 2191621.82 | Картометрический<br>метод                              | 5.0   | Закрепление<br>отсутствует  |
| 583   | 407158.40     | 2191635.10 | Картометрический<br>метод                              | 5.0   | Закрепление<br>отсутствует  |
| 584   | 407068.92     | 2191695.58 | Картометрический<br>метод                              | 5.0   | Закрепление<br>отсутствует  |
| 585   | 406988.11     | 2191703.60 | Картометрический<br>метод                              | 5.0   | Закрепление<br>отсутствует  |
| 586   | 407000.91     | 2191628.35 | Картометрический<br>метод                              | 5.0   | Закрепление<br>отсутствует  |
| 586   | 401662.90     | 2188396.40 | Картометрический<br>метод                              | 5.0   | Закрепление<br>отсутствует  |
| 587   | 401620.59     | 2188401.13 | Картометрический<br>метод                              | 5.0   | Закрепление<br>отсутствует  |
| 588   | 401601.20     | 2188237.31 | Картометрический<br>метод                              | 5.0   | Закрепление<br>отсутствует  |
| 589   | 401716.18     | 2188228.13 | Картометрический<br>метод                              | 5.0   | Закрепление<br>отсутствует  |
| 590   | 401729.95     | 2188422.16 | Картометрический<br>метод                              | 5.0   | Закрепление<br>отсутствует  |
| 591   | 401664.98     | 2188427.61 | Картометрический<br>метод                              | 5.0   | Закрепление<br>отсутствует  |
| 586   | 401662.90     | 2188396.40 | Картометрический<br>метод                              | 5.0   | Закрепление<br>отсутствует  |
| 592   | 393686.48     | 2196089.50 | Картометрический<br>метод                              | 5.0   | Закрепление<br>отсутствует  |
| 593   | 393654.37     | 2196081.21 | Картометрический<br>метод                              | 5.0   | Закрепление<br>отсутствует  |
| 594   | 393636.56     | 2196068.01 | Картометрический<br>метод                              | 5.0   | Закрепление<br>отсутствует  |
| 595   | 393628.93     | 2196061.59 | Картометрический<br>метод                              | 5.0   | Закрепление<br>отсутствует  |
| 596   | 393591.80     | 2196042.77 | Картометрический<br>метод                              | 5.0   | Закрепление<br>отсутствует  |
| 597   | 393566.29     | 2196025.97 | Картометрический<br>метод                              | 5.0   | Закрепление<br>отсутствует  |
| 598   | 393542.89     | 2195974.12 | Картометрический<br>метод                              | 5.0   | Закрепление<br>отсутствует  |
|   |               |            |  |   |   |



| 2. Сведения о характерных точках границ объекта |               |            |  |   |   |
|---|---------------|------------|--|---|---|
| Обозначение<br>характерных точек<br>границ      | Координаты, м |            | Метод<br>определения<br>координат<br>характерной точки | Средняя<br>квадратическая<br>погрешность<br>положения<br>характерной<br>точки (Mt), м | Описание<br>обозначения<br>точки на<br>местности (при<br>наличии) |
|   | X             | Y          |  |   |   |
| 1   | 2             | 3          | 4  | 5   | 6   |
| 599   | 393739.12     | 2196008.22 | Картометрический<br>метод                              | 5.0   | Закрепление<br>отсутствует  |
| 600   | 393747.58     | 2196023.52 | Картометрический<br>метод                              | 5.0   | Закрепление<br>отсутствует  |
| 601   | 393824.94     | 2196037.87 | Картометрический<br>метод                              | 5.0   | Закрепление<br>отсутствует  |
| 602   | 393805.90     | 2196065.34 | Картометрический<br>метод                              | 5.0   | Закрепление<br>отсутствует  |
| 603   | 393775.16     | 2196087.56 | Картометрический<br>метод                              | 5.0   | Закрепление<br>отсутствует  |
| 604   | 393745.69     | 2196093.21 | Картометрический<br>метод                              | 5.0   | Закрепление<br>отсутствует  |
| 592   | 393686.48     | 2196089.50 | Картометрический<br>метод                              | 5.0   | Закрепление<br>отсутствует  |
| 605   | 401615.26     | 2199075.42 | Картометрический<br>метод                              | 5.0   | Закрепление<br>отсутствует  |
| 606   | 401625.41     | 2199047.80 | Картометрический<br>метод                              | 5.0   | Закрепление<br>отсутствует  |
| 607   | 401658.13     | 2198958.83 | Картометрический<br>метод                              | 5.0   | Закрепление<br>отсутствует  |
| 608   | 401670.73     | 2198962.58 | Картометрический<br>метод                              | 5.0   | Закрепление<br>отсутствует  |
| 609   | 401775.28     | 2199046.60 | Картометрический<br>метод                              | 5.0   | Закрепление<br>отсутствует  |
| 610   | 401796.82     | 2199075.01 | Картометрический<br>метод                              | 5.0   | Закрепление<br>отсутствует  |
| 611   | 401797.44     | 2199114.67 | Картометрический<br>метод                              | 5.0   | Закрепление<br>отсутствует  |
| 612   | 401788.57     | 2199142.58 | Картометрический<br>метод                              | 5.0   | Закрепление<br>отсутствует  |
| 605   | 401615.26     | 2199075.42 | Картометрический<br>метод                              | 5.0   | Закрепление<br>отсутствует  |
| 613   | 394932.43     | 2196799.81 | Картометрический<br>метод                              | 5.0   | Закрепление<br>отсутствует  |
| 614   | 394923.52     | 2196786.92 | Картометрический<br>метод                              | 5.0   | Закрепление<br>отсутствует  |
| 615   | 394964.56     | 2196756.42 | Картометрический<br>метод                              | 5.0   | Закрепление<br>отсутствует  |
| 616   | 394985.88     | 2196712.75 | Картометрический<br>метод                              | 5.0   | Закрепление<br>отсутствует  |
| 617   | 394996.98     | 2196699.11 | Картометрический<br>метод                              | 5.0   | Закрепление<br>отсутствует  |
| 618   | 395019.81     | 2196713.51 | Картометрический<br>метод                              | 5.0   | Закрепление<br>отсутствует  |
| 619   | 395038.70     | 2196703.27 | Картометрический<br>метод                              | 5.0   | Закрепление<br>отсутствует  |
| 620   | 395036.16     | 2196700.58 | Картометрический<br>метод                              | 5.0   | Закрепление<br>отсутствует  |
| 621   | 395041.03     | 2196696.37 | Картометрический<br>метод                              | 5.0   | Закрепление<br>отсутствует  |
|   |               |            |  |   |   |



| 2. Сведения о характерных точках границ объекта |               |            |  |   |   |
|---|---------------|------------|--|---|---|
| Обозначение<br>характерных точек<br>границ      | Координаты, м |            | Метод<br>определения<br>координат<br>характерной точки | Средняя<br>квадратическая<br>погрешность<br>положения<br>характерной<br>точки (Mt), м | Описание<br>обозначения<br>точки на<br>местности (при<br>наличии) |
|   | X             | Y          |  |   |   |
| 1   | 2             | 3          | 4  | 5   | 6   |
| 622   | 395047.90     | 2196690.41 | Картометрический<br>метод                              | 5.0   | Закрепление<br>отсутствует  |
| 623   | 395063.06     | 2196677.30 | Картометрический<br>метод                              | 5.0   | Закрепление<br>отсутствует  |
| 624   | 395109.07     | 2196736.10 | Картометрический<br>метод                              | 5.0   | Закрепление<br>отсутствует  |
| 625   | 395152.58     | 2196789.35 | Картометрический<br>метод                              | 5.0   | Закрепление<br>отсутствует  |
| 626   | 395062.45     | 2196799.17 | Картометрический<br>метод                              | 5.0   | Закрепление<br>отсутствует  |
| 627   | 395007.03     | 2196803.28 | Картометрический<br>метод                              | 5.0   | Закрепление<br>отсутствует  |
| 628   | 394936.37     | 2196805.59 | Картометрический<br>метод                              | 5.0   | Закрепление<br>отсутствует  |
| 613   | 394932.43     | 2196799.81 | Картометрический<br>метод                              | 5.0   | Закрепление<br>отсутствует  |
| 629   | 401211.05     | 2199703.78 | Картометрический<br>метод                              | 5.0   | Закрепление<br>отсутствует  |
| 630   | 401295.64     | 2199641.14 | Картометрический<br>метод                              | 5.0   | Закрепление<br>отсутствует  |
| 631   | 401243.02     | 2199579.17 | Картометрический<br>метод                              | 5.0   | Закрепление<br>отсутствует  |
| 632   | 401248.96     | 2199574.05 | Картометрический<br>метод                              | 5.0   | Закрепление<br>отсутствует  |
| 633   | 401275.36     | 2199583.52 | Картометрический<br>метод                              | 5.0   | Закрепление<br>отсутствует  |
| 634   | 401328.47     | 2199593.26 | Картометрический<br>метод                              | 5.0   | Закрепление<br>отсутствует  |
| 635   | 401334.37     | 2199614.63 | Картометрический<br>метод                              | 5.0   | Закрепление<br>отсутствует  |
| 636   | 401383.11     | 2199685.30 | Картометрический<br>метод                              | 5.0   | Закрепление<br>отсутствует  |
| 637   | 401323.42     | 2199728.31 | Картометрический<br>метод                              | 5.0   | Закрепление<br>отсутствует  |
| 638   | 401319.55     | 2199722.88 | Картометрический<br>метод                              | 5.0   | Закрепление<br>отсутствует  |
| 639   | 401255.45     | 2199768.69 | Картометрический<br>метод                              | 5.0   | Закрепление<br>отсутствует  |
| 629   | 401211.05     | 2199703.78 | Картометрический<br>метод                              | 5.0   | Закрепление<br>отсутствует  |
| 640   | 402511.89     | 2196317.38 | Картометрический<br>метод                              | 5.0   | Закрепление<br>отсутствует  |
| 641   | 402491.23     | 2196290.54 | Картометрический<br>метод                              | 5.0   | Закрепление<br>отсутствует  |
| 642   | 402486.06     | 2196283.79 | Картометрический<br>метод                              | 5.0   | Закрепление<br>отсутствует  |
| 643   | 402486.38     | 2196271.27 | Картометрический<br>метод                              | 5.0   | Закрепление<br>отсутствует  |
| 644   | 402484.10     | 2196265.98 | Картометрический<br>метод                              | 5.0   | Закрепление<br>отсутствует  |
|   |               |            |  |   |   |



| 2. Сведения о характерных точках границ объекта |               |            |  |   |   |
|---|---------------|------------|--|---|---|
| Обозначение<br>характерных точек<br>границ      | Координаты, м |            | Метод<br>определения<br>координат<br>характерной точки | Средняя<br>квадратическая<br>погрешность<br>положения<br>характерной<br>точки (Mt), м | Описание<br>обозначения<br>точки на<br>местности (при<br>наличии) |
|   | X             | Y          |  |   |   |
| 1   | 2             | 3          | 4  | 5   | 6   |
| 645   | 402499.35     | 2196249.98 | Картометрический<br>метод                              | 5.0   | Закрепление<br>отсутствует  |
| 646   | 402522.87     | 2196228.44 | Картометрический<br>метод                              | 5.0   | Закрепление<br>отсутствует  |
| 647   | 402616.69     | 2196142.51 | Картометрический<br>метод                              | 5.0   | Закрепление<br>отсутствует  |
| 648   | 402621.14     | 2196147.21 | Картометрический<br>метод                              | 5.0   | Закрепление<br>отсутствует  |
| 649   | 402636.26     | 2196164.04 | Картометрический<br>метод                              | 5.0   | Закрепление<br>отсутствует  |
| 650   | 402652.34     | 2196181.40 | Картометрический<br>метод                              | 5.0   | Закрепление<br>отсутствует  |
| 651   | 402615.26     | 2196258.30 | Картометрический<br>метод                              | 5.0   | Закрепление<br>отсутствует  |
| 652   | 402561.73     | 2196322.58 | Картометрический<br>метод                              | 5.0   | Закрепление<br>отсутствует  |
| 653   | 402543.81     | 2196311.31 | Картометрический<br>метод                              | 5.0   | Закрепление<br>отсутствует  |
| 654   | 402520.01     | 2196323.48 | Картометрический<br>метод                              | 5.0   | Закрепление<br>отсутствует  |
| 640   | 402511.89     | 2196317.38 | Картометрический<br>метод                              | 5.0   | Закрепление<br>отсутствует  |
| 655   | 406689.95     | 2191095.93 | Картометрический<br>метод                              | 5.0   | Закрепление<br>отсутствует  |
| 656   | 406677.81     | 2191094.77 | Картометрический<br>метод                              | 5.0   | Закрепление<br>отсутствует  |
| 657   | 406655.17     | 2191093.98 | Картометрический<br>метод                              | 5.0   | Закрепление<br>отсутствует  |
| 658   | 406660.46     | 2191064.62 | Картометрический<br>метод                              | 5.0   | Закрепление<br>отсутствует  |
| 659   | 406663.90     | 2191046.34 | Картометрический<br>метод                              | 5.0   | Закрепление<br>отсутствует  |
| 660   | 406665.87     | 2191031.18 | Картометрический<br>метод                              | 5.0   | Закрепление<br>отсутствует  |
| 661   | 406658.01     | 2191028.49 | Картометрический<br>метод                              | 5.0   | Закрепление<br>отсутствует  |
| 662   | 406748.10     | 2190983.59 | Картометрический<br>метод                              | 5.0   | Закрепление<br>отсутствует  |
| 663   | 406856.60     | 2191036.93 | Картометрический<br>метод                              | 5.0   | Закрепление<br>отсутствует  |
| 664   | 406837.51     | 2191038.47 | Картометрический<br>метод                              | 5.0   | Закрепление<br>отсутствует  |
| 665   | 406794.61     | 2191021.87 | Картометрический<br>метод                              | 5.0   | Закрепление<br>отсутствует  |
| 666   | 406795.75     | 2191093.26 | Картометрический<br>метод                              | 5.0   | Закрепление<br>отсутствует  |
| 667   | 406778.40     | 2191092.09 | Картометрический<br>метод                              | 5.0   | Закрепление<br>отсутствует  |
| 668   | 406776.26     | 2191092.11 | Картометрический<br>метод                              | 5.0   | Закрепление<br>отсутствует  |
|   |               |            |  |   |   |



| 2. Сведения о характерных точках границ объекта |               |            |  |   |   |
|---|---------------|------------|--|---|---|
| Обозначение<br>характерных точек<br>границ      | Координаты, м |            | Метод<br>определения<br>координат<br>характерной точки | Средняя<br>квадратическая<br>погрешность<br>положения<br>характерной<br>точки (Mt), м | Описание<br>обозначения<br>точки на<br>местности (при<br>наличии) |
|   | X             | Y          |  |   |   |
| 1   | 2             | 3          | 4  | 5   | 6   |
| 669   | 406753.64     | 2191092.27 | Картометрический<br>метод                              | 5.0   | Закрепление<br>отсутствует  |
| 670   | 406714.69     | 2191096.70 | Картометрический<br>метод                              | 5.0   | Закрепление<br>отсутствует  |
| 655   | 406689.95     | 2191095.93 | Картометрический<br>метод                              | 5.0   | Закрепление<br>отсутствует  |
| 671   | 401493.10     | 2199144.28 | Картометрический<br>метод                              | 5.0   | Закрепление<br>отсутствует  |
| 672   | 401422.72     | 2199117.11 | Картометрический<br>метод                              | 5.0   | Закрепление<br>отсутствует  |
| 673   | 401451.44     | 2199044.36 | Картометрический<br>метод                              | 5.0   | Закрепление<br>отсутствует  |
| 674   | 401603.87     | 2199106.35 | Картометрический<br>метод                              | 5.0   | Закрепление<br>отсутствует  |
| 675   | 401578.21     | 2199175.73 | Картометрический<br>метод                              | 5.0   | Закрепление<br>отсутствует  |
| 671   | 401493.10     | 2199144.28 | Картометрический<br>метод                              | 5.0   | Закрепление<br>отсутствует  |
| 676   | 406368.00     | 2190287.38 | Картометрический<br>метод                              | 5.0   | Закрепление<br>отсутствует  |
| 677   | 406330.55     | 2190281.19 | Картометрический<br>метод                              | 5.0   | Закрепление<br>отсутствует  |
| 678   | 406305.40     | 2190277.03 | Картометрический<br>метод                              | 5.0   | Закрепление<br>отсутствует  |
| 679   | 406295.55     | 2190274.91 | Картометрический<br>метод                              | 5.0   | Закрепление<br>отсутствует  |
| 680   | 406241.21     | 2190270.16 | Картометрический<br>метод                              | 5.0   | Закрепление<br>отсутствует  |
| 681   | 406244.64     | 2190211.95 | Картометрический<br>метод                              | 5.0   | Закрепление<br>отсутствует  |
| 682   | 406245.65     | 2190195.30 | Картометрический<br>метод                              | 5.0   | Закрепление<br>отсутствует  |
| 683   | 406250.04     | 2190195.83 | Картометрический<br>метод                              | 5.0   | Закрепление<br>отсутствует  |
| 684   | 406291.80     | 2190200.82 | Картометрический<br>метод                              | 5.0   | Закрепление<br>отсутствует  |
| 685   | 406326.53     | 2190207.38 | Картометрический<br>метод                              | 5.0   | Закрепление<br>отсутствует  |
| 686   | 406329.90     | 2190176.09 | Картометрический<br>метод                              | 5.0   | Закрепление<br>отсутствует  |
| 687   | 406388.65     | 2190180.93 | Картометрический<br>метод                              | 5.0   | Закрепление<br>отсутствует  |
| 688   | 406393.10     | 2190181.29 | Картометрический<br>метод                              | 5.0   | Закрепление<br>отсутствует  |
| 689   | 406369.43     | 2190287.62 | Картометрический<br>метод                              | 5.0   | Закрепление<br>отсутствует  |
| 676   | 406368.00     | 2190287.38 | Картометрический<br>метод                              | 5.0   | Закрепление<br>отсутствует  |
| 690   | 398781.24     | 2200225.20 | Картометрический<br>метод                              | 5.0   | Закрепление<br>отсутствует  |
|   |               |            |  |   |   |



| 2. Сведения о характерных точках границ объекта |               |            |  |   |   |
|---|---------------|------------|--|---|---|
| Обозначение<br>характерных точек<br>границ      | Координаты, м |            | Метод<br>определения<br>координат<br>характерной точки | Средняя<br>квадратическая<br>погрешность<br>положения<br>характерной<br>точки (Mt), м | Описание<br>обозначения<br>точки на<br>местности (при<br>наличии) |
|   | X             | Y          |  |   |   |
| 1   | 2             | 3          | 4  | 5   | 6   |
| 691   | 398778.95     | 2200210.88 | Картометрический<br>метод                              | 5.0   | Закрепление<br>отсутствует  |
| 692   | 398775.26     | 2200189.34 | Картометрический<br>метод                              | 5.0   | Закрепление<br>отсутствует  |
| 693   | 398855.44     | 2200172.02 | Картометрический<br>метод                              | 5.0   | Закрепление<br>отсутствует  |
| 694   | 398865.15     | 2200174.90 | Картометрический<br>метод                              | 5.0   | Закрепление<br>отсутствует  |
| 695   | 398871.93     | 2200182.74 | Картометрический<br>метод                              | 5.0   | Закрепление<br>отсутствует  |
| 696   | 398884.62     | 2200205.97 | Картометрический<br>метод                              | 5.0   | Закрепление<br>отсутствует  |
| 697   | 398887.89     | 2200221.78 | Картометрический<br>метод                              | 5.0   | Закрепление<br>отсутствует  |
| 698   | 398891.98     | 2200241.45 | Картометрический<br>метод                              | 5.0   | Закрепление<br>отсутствует  |
| 699   | 398881.51     | 2200242.85 | Картометрический<br>метод                              | 5.0   | Закрепление<br>отсутствует  |
| 700   | 398889.04     | 2200279.42 | Картометрический<br>метод                              | 5.0   | Закрепление<br>отсутствует  |
| 701   | 398791.86     | 2200291.70 | Картометрический<br>метод                              | 5.0   | Закрепление<br>отсутствует  |
| 690   | 398781.24     | 2200225.20 | Картометрический<br>метод                              | 5.0   | Закрепление<br>отсутствует  |
| 702   | 401456.59     | 2199868.91 | Картометрический<br>метод                              | 5.0   | Закрепление<br>отсутствует  |
| 703   | 401437.98     | 2199861.20 | Картометрический<br>метод                              | 5.0   | Закрепление<br>отсутствует  |
| 704   | 401417.18     | 2199849.75 | Картометрический<br>метод                              | 5.0   | Закрепление<br>отсутствует  |
| 705   | 401395.50     | 2199837.89 | Картометрический<br>метод                              | 5.0   | Закрепление<br>отсутствует  |
| 706   | 401392.90     | 2199836.46 | Картометрический<br>метод                              | 5.0   | Закрепление<br>отсутствует  |
| 707   | 401412.67     | 2199824.86 | Картометрический<br>метод                              | 5.0   | Закрепление<br>отсутствует  |
| 708   | 401431.34     | 2199811.41 | Картометрический<br>метод                              | 5.0   | Закрепление<br>отсутствует  |
| 709   | 401485.95     | 2199763.47 | Картометрический<br>метод                              | 5.0   | Закрепление<br>отсутствует  |
| 710   | 401493.34     | 2199755.81 | Картометрический<br>метод                              | 5.0   | Закрепление<br>отсутствует  |
| 711   | 401495.98     | 2199753.13 | Картометрический<br>метод                              | 5.0   | Закрепление<br>отсутствует  |
| 712   | 401553.28     | 2199811.50 | Картометрический<br>метод                              | 5.0   | Закрепление<br>отсутствует  |
| 713   | 401517.32     | 2199859.55 | Картометрический<br>метод                              | 5.0   | Закрепление<br>отсутствует  |
| 714   | 401497.72     | 2199868.56 | Картометрический<br>метод                              | 5.0   | Закрепление<br>отсутствует  |
|   |               |            |  |   |   |



| 2. Сведения о характерных точках границ объекта |               |            |  |   |   |
|---|---------------|------------|--|---|---|
| Обозначение<br>характерных точек<br>границ      | Координаты, м |            | Метод<br>определения<br>координат<br>характерной точки | Средняя<br>квадратическая<br>погрешность<br>положения<br>характерной<br>точки (Mt), м | Описание<br>обозначения<br>точки на<br>местности (при<br>наличии) |
|   | X             | Y          |  |   |   |
| 1   | 2             | 3          | 4  | 5   | 6   |
| 715   | 401485.67     | 2199869.91 | Картометрический<br>метод                              | 5.0   | Закрепление<br>отсутствует  |
| 716   | 401472.27     | 2199871.32 | Картометрический<br>метод                              | 5.0   | Закрепление<br>отсутствует  |
| 702   | 401456.59     | 2199868.91 | Картометрический<br>метод                              | 5.0   | Закрепление<br>отсутствует  |
| 717   | 401046.33     | 2199588.11 | Картометрический<br>метод                              | 5.0   | Закрепление<br>отсутствует  |
| 718   | 401029.62     | 2199583.62 | Картометрический<br>метод                              | 5.0   | Закрепление<br>отсутствует  |
| 719   | 401063.90     | 2199486.48 | Картометрический<br>метод                              | 5.0   | Закрепление<br>отсутствует  |
| 720   | 401132.61     | 2199513.23 | Картометрический<br>метод                              | 5.0   | Закрепление<br>отсутствует  |
| 721   | 401116.90     | 2199563.41 | Картометрический<br>метод                              | 5.0   | Закрепление<br>отсутствует  |
| 722   | 401102.51     | 2199610.80 | Картометрический<br>метод                              | 5.0   | Закрепление<br>отсутствует  |
| 717   | 401046.33     | 2199588.11 | Картометрический<br>метод                              | 5.0   | Закрепление<br>отсутствует  |
| 723   | 401894.05     | 2196560.81 | Картометрический<br>метод                              | 5.0   | Закрепление<br>отсутствует  |
| 724   | 401927.59     | 2196502.70 | Картометрический<br>метод                              | 5.0   | Закрепление<br>отсутствует  |
| 725   | 401929.82     | 2196498.84 | Картометрический<br>метод                              | 5.0   | Закрепление<br>отсутствует  |
| 726   | 401952.86     | 2196512.16 | Картометрический<br>метод                              | 5.0   | Закрепление<br>отсутствует  |
| 727   | 401972.32     | 2196523.39 | Картометрический<br>метод                              | 5.0   | Закрепление<br>отсутствует  |
| 728   | 402005.81     | 2196542.75 | Картометрический<br>метод                              | 5.0   | Закрепление<br>отсутствует  |
| 729   | 402006.92     | 2196552.57 | Картометрический<br>метод                              | 5.0   | Закрепление<br>отсутствует  |
| 730   | 401970.39     | 2196614.57 | Картометрический<br>метод                              | 5.0   | Закрепление<br>отсутствует  |
| 731   | 401960.37     | 2196615.62 | Картометрический<br>метод                              | 5.0   | Закрепление<br>отсутствует  |
| 723   | 401894.05     | 2196560.81 | Картометрический<br>метод                              | 5.0   | Закрепление<br>отсутствует  |
| 732   | 402390.45     | 2196518.91 | Картометрический<br>метод                              | 5.0   | Закрепление<br>отсутствует  |
| 733   | 402386.36     | 2196522.56 | Картометрический<br>метод                              | 5.0   | Закрепление<br>отсутствует  |
| 734   | 402367.40     | 2196505.29 | Картометрический<br>метод                              | 5.0   | Закрепление<br>отсутствует  |
| 735   | 402362.03     | 2196507.67 | Картометрический<br>метод                              | 5.0   | Закрепление<br>отсутствует  |
| 736   | 402356.37     | 2196502.25 | Картометрический<br>метод                              | 5.0   | Закрепление<br>отсутствует  |
|   |               |            |  |   |   |



| 2. Сведения о характерных точках границ объекта |               |            |  |   |   |
|---|---------------|------------|--|---|---|
| Обозначение<br>характерных точек<br>границ      | Координаты, м |            | Метод<br>определения<br>координат<br>характерной точки | Средняя<br>квадратическая<br>погрешность<br>положения<br>характерной<br>точки (Mt), м | Описание<br>обозначения<br>точки на<br>местности (при<br>наличии) |
|   | X             | Y          |  |   |   |
| 1   | 2             | 3          | 4  | 5   | 6   |
| 737   | 402359.87     | 2196498.34 | Картометрический<br>метод                              | 5.0   | Закрепление<br>отсутствует  |
| 738   | 402347.45     | 2196487.27 | Картометрический<br>метод                              | 5.0   | Закрепление<br>отсутствует  |
| 739   | 402341.96     | 2196491.58 | Картометрический<br>метод                              | 5.0   | Закрепление<br>отсутствует  |
| 740   | 402325.47     | 2196477.62 | Картометрический<br>метод                              | 5.0   | Закрепление<br>отсутствует  |
| 741   | 402338.47     | 2196466.56 | Картометрический<br>метод                              | 5.0   | Закрепление<br>отсутствует  |
| 742   | 402353.11     | 2196484.92 | Картометрический<br>метод                              | 5.0   | Закрепление<br>отсутствует  |
| 743   | 402411.16     | 2196432.24 | Картометрический<br>метод                              | 5.0   | Закрепление<br>отсутствует  |
| 744   | 402456.42     | 2196480.21 | Картометрический<br>метод                              | 5.0   | Закрепление<br>отсутствует  |
| 745   | 402407.01     | 2196533.99 | Картометрический<br>метод                              | 5.0   | Закрепление<br>отсутствует  |
| 732   | 402390.45     | 2196518.91 | Картометрический<br>метод                              | 5.0   | Закрепление<br>отсутствует  |
| 746   | 401456.07     | 2198994.48 | Картометрический<br>метод                              | 5.0   | Закрепление<br>отсутствует  |
| 747   | 401437.35     | 2198986.56 | Картометрический<br>метод                              | 5.0   | Закрепление<br>отсутствует  |
| 748   | 401448.31     | 2198961.56 | Картометрический<br>метод                              | 5.0   | Закрепление<br>отсутствует  |
| 749   | 401458.06     | 2198939.34 | Картометрический<br>метод                              | 5.0   | Закрепление<br>отсутствует  |
| 750   | 401488.53     | 2198920.48 | Картометрический<br>метод                              | 5.0   | Закрепление<br>отсутствует  |
| 751   | 401505.33     | 2198919.00 | Картометрический<br>метод                              | 5.0   | Закрепление<br>отсутствует  |
| 752   | 401512.64     | 2198920.54 | Картометрический<br>метод                              | 5.0   | Закрепление<br>отсутствует  |
| 753   | 401538.86     | 2198928.57 | Картометрический<br>метод                              | 5.0   | Закрепление<br>отсутствует  |
| 754   | 401530.17     | 2198957.86 | Картометрический<br>метод                              | 5.0   | Закрепление<br>отсутствует  |
| 755   | 401520.28     | 2198979.28 | Картометрический<br>метод                              | 5.0   | Закрепление<br>отсутствует  |
| 756   | 401512.43     | 2199000.44 | Картометрический<br>метод                              | 5.0   | Закрепление<br>отсутствует  |
| 746   | 401456.07     | 2198994.48 | Картометрический<br>метод                              | 5.0   | Закрепление<br>отсутствует  |
| 757   | 401078.69     | 2199480.51 | Картометрический<br>метод                              | 5.0   | Закрепление<br>отсутствует  |
| 758   | 401077.23     | 2199477.69 | Картометрический<br>метод                              | 5.0   | Закрепление<br>отсутствует  |
| 759   | 401089.87     | 2199442.29 | Картометрический<br>метод                              | 5.0   | Закрепление<br>отсутствует  |
|   |               |            |  |   |   |



| 2. Сведения о характерных точках границ объекта |               |            |  |   |   |
|---|---------------|------------|--|---|---|
| Обозначение<br>характерных точек<br>границ      | Координаты, м |            | Метод<br>определения<br>координат<br>характерной точки | Средняя<br>квадратическая<br>погрешность<br>положения<br>характерной<br>точки (Mt), м | Описание<br>обозначения<br>точки на<br>местности (при<br>наличии) |
|   | X             | Y          |  |   |   |
| 1   | 2             | 3          | 4  | 5   | 6   |
| 760   | 401194.15     | 2199480.50 | Картометрический<br>метод                              | 5.0   | Закрепление<br>отсутствует  |
| 761   | 401203.61     | 2199488.70 | Картометрический<br>метод                              | 5.0   | Закрепление<br>отсутствует  |
| 762   | 401197.25     | 2199489.76 | Картометрический<br>метод                              | 5.0   | Закрепление<br>отсутствует  |
| 763   | 401186.24     | 2199520.32 | Картометрический<br>метод                              | 5.0   | Закрепление<br>отсутствует  |
| 757   | 401078.69     | 2199480.51 | Картометрический<br>метод                              | 5.0   | Закрепление<br>отсутствует  |
| 764   | 399263.85     | 2200967.82 | Картометрический<br>метод                              | 5.0   | Закрепление<br>отсутствует  |
| 765   | 399389.32     | 2200907.37 | Картометрический<br>метод                              | 5.0   | Закрепление<br>отсутствует  |
| 766   | 399442.06     | 2200896.58 | Картометрический<br>метод                              | 5.0   | Закрепление<br>отсутствует  |
| 767   | 399476.32     | 2200887.57 | Картометрический<br>метод                              | 5.0   | Закрепление<br>отсутствует  |
| 768   | 399499.81     | 2200868.89 | Картометрический<br>метод                              | 5.0   | Закрепление<br>отсутствует  |
| 769   | 399496.82     | 2200901.96 | Картометрический<br>метод                              | 5.0   | Закрепление<br>отсутствует  |
| 770   | 399423.16     | 2200918.85 | Картометрический<br>метод                              | 5.0   | Закрепление<br>отсутствует  |
| 771   | 399381.33     | 2200928.49 | Картометрический<br>метод                              | 5.0   | Закрепление<br>отсутствует  |
| 772   | 399349.10     | 2200943.12 | Картометрический<br>метод                              | 5.0   | Закрепление<br>отсутствует  |
| 773   | 399340.36     | 2200947.09 | Картометрический<br>метод                              | 5.0   | Закрепление<br>отсутствует  |
| 774   | 399258.34     | 2200984.32 | Картометрический<br>метод                              | 5.0   | Закрепление<br>отсутствует  |
| 764   | 399263.85     | 2200967.82 | Картометрический<br>метод                              | 5.0   | Закрепление<br>отсутствует  |
| 775   | 401161.74     | 2199595.51 | Картометрический<br>метод                              | 5.0   | Закрепление<br>отсутствует  |
| 776   | 401178.22     | 2199555.42 | Картометрический<br>метод                              | 5.0   | Закрепление<br>отсутствует  |
| 777   | 401237.56     | 2199579.71 | Картометрический<br>метод                              | 5.0   | Закрепление<br>отсутствует  |
| 778   | 401247.43     | 2199591.35 | Картометрический<br>метод                              | 5.0   | Закрепление<br>отсутствует  |
| 779   | 401219.16     | 2199618.20 | Картометрический<br>метод                              | 5.0   | Закрепление<br>отсутствует  |
| 775   | 401161.74     | 2199595.51 | Картометрический<br>метод                              | 5.0   | Закрепление<br>отсутствует  |
|   |               |            |  |   |   |







|  |                               |   |   |   |   |   |  |
|--|-------------------------------|---|---|---|---|---|--|
| Раздел 3   |                               |   |   |   |   |   |  |
| Сведения о местоположении измененных (уточненных) границ объекта |                               |   |   |   |   |   |  |
| 1. Система координат -   |                               |   |   |   |   |   |  |
| 2. Сведения о характерных точках границ объекта                  |                               |   |   |   |   |   |  |
| Обозначение<br>характерных<br>точек границ                       | Существующие<br>координаты, м |   | Измененные<br>(уточненные)<br>координаты, м |   | Метод<br>определения<br>координат<br>характерной<br>точки | Средняя<br>квадратическая<br>погрешность<br>положения<br>характерной<br>точки (Mt), м | Описание<br>обозначения<br>точки на<br>местности<br>(при<br>наличии) |
|  | X                             | Y | X   | Y |   |   |  |
| 1  | 2                             | 3 | 4   | 5 | 6   | 7   | 8  |
| -  | -                             | - | -   | - | -   | -   |  |
| 3. Сведения о характерных точках части (частей) границы объекта  |                               |   |   |   |   |   |  |
| Обозначение<br>характерных<br>точек части<br>границы             | Существующие<br>координаты, м |   | Измененные<br>(уточненные)<br>координаты, м |   | Метод<br>определения<br>координат<br>характерной<br>точки | Средняя<br>квадратическая<br>погрешность<br>положения<br>характерной<br>точки (Mt), м | Описание<br>обозначения<br>точки на<br>местности<br>(при<br>наличии) |
|  | X                             | Y | X   | Y |   |   |  |
| 1  | 2                             | 3 | 4   | 5 | 6   | 7   | 8  |
| -  | -                             | - | -   | - | -   | -   |  |
|  |                               |   |   |   |   |   |  |



| <b>ТЕКСТОВОЕ ОПИСАНИЕ</b><br><b>местоположения границ населенных пунктов, территориальных зон</b> |                 |                                     |
|---|-----------------|-------------------------------------|
| <b>Прохождение границы</b>  |                 | <b>Описание прохождения границы</b> |
| <b>от точки</b>   | <b>до точки</b> |                                     |
| <b>1</b>  | <b>2</b>        | <b>3</b>                            |
| 1   | 2               | -                                   |
| 2   | 3               | -                                   |
| 3   | 4               | -                                   |
| 4   | 5               | -                                   |
| 5   | 6               | -                                   |
| 6   | 7               | -                                   |
| 7   | 8               | -                                   |
| 8   | 9               | -                                   |
| 9   | 10              | -                                   |
| 10  | 11              | -                                   |
| 11  | 12              | -                                   |
| 12  | 13              | -                                   |
| 13  | 14              | -                                   |
| 14  | 15              | -                                   |
| 15  | 16              | -                                   |
| 16  | 17              | -                                   |
| 17  | 18              | -                                   |
| 18  | 19              | -                                   |
| 19  | 20              | -                                   |
| 20  | 21              | -                                   |
| 21  | 22              | -                                   |
| 22  | 23              | -                                   |
| 23  | 24              | -                                   |
| 24  | 25              | -                                   |
| 25  | 26              | -                                   |
| 26  | 1               | -                                   |
| 27  | 28              | -                                   |
| 28  | 29              | -                                   |
| 29  | 30              | -                                   |
| 30  | 31              | -                                   |
| 31  | 32              | -                                   |
| 32  | 33              | -                                   |
| 33  | 34              | -                                   |
| 34  | 35              | -                                   |
| 35  | 36              | -                                   |
| 36  | 37              | -                                   |
| 37  | 38              | -                                   |



| <b>ТЕКСТОВОЕ ОПИСАНИЕ</b><br><b>местоположения границ населенных пунктов, территориальных зон</b> |                 |                                     |
|---|-----------------|-------------------------------------|
| <b>Прохождение границы</b>  |                 | <b>Описание прохождения границы</b> |
| <b>от точки</b>   | <b>до точки</b> |                                     |
| <b>1</b>  | <b>2</b>        | <b>3</b>                            |
| 38  | 39              | -                                   |
| 39  | 40              | -                                   |
| 40  | 41              | -                                   |
| 41  | 42              | -                                   |
| 42  | 43              | -                                   |
| 43  | 44              | -                                   |
| 44  | 45              | -                                   |
| 45  | 46              | -                                   |
| 46  | 47              | -                                   |
| 47  | 48              | -                                   |
| 48  | 49              | -                                   |
| 49  | 50              | -                                   |
| 50  | 51              | -                                   |
| 51  | 52              | -                                   |
| 52  | 53              | -                                   |
| 53  | 54              | -                                   |
| 54  | 55              | -                                   |
| 55  | 56              | -                                   |
| 56  | 57              | -                                   |
| 57  | 58              | -                                   |
| 58  | 59              | -                                   |
| 59  | 60              | -                                   |
| 60  | 61              | -                                   |
| 61  | 62              | -                                   |
| 62  | 63              | -                                   |
| 63  | 64              | -                                   |
| 64  | 65              | -                                   |
| 65  | 66              | -                                   |
| 66  | 67              | -                                   |
| 67  | 68              | -                                   |
| 68  | 69              | -                                   |
| 69  | 70              | -                                   |
| 70  | 71              | -                                   |
| 71  | 72              | -                                   |
| 72  | 73              | -                                   |
| 73  | 74              | -                                   |
| 74  | 75              | -                                   |



| <b>ТЕКСТОВОЕ ОПИСАНИЕ</b><br><b>местоположения границ населенных пунктов, территориальных зон</b> |                 |                                     |
|---|-----------------|-------------------------------------|
| <b>Прохождение границы</b>  |                 | <b>Описание прохождения границы</b> |
| <b>от точки</b>   | <b>до точки</b> |                                     |
| <b>1</b>  | <b>2</b>        | <b>3</b>                            |
| 75  | 76              | -                                   |
| 76  | 77              | -                                   |
| 77  | 78              | -                                   |
| 78  | 79              | -                                   |
| 79  | 80              | -                                   |
| 80  | 81              | -                                   |
| 81  | 82              | -                                   |
| 82  | 83              | -                                   |
| 83  | 84              | -                                   |
| 84  | 85              | -                                   |
| 85  | 86              | -                                   |
| 86  | 87              | -                                   |
| 87  | 88              | -                                   |
| 88  | 89              | -                                   |
| 89  | 90              | -                                   |
| 90  | 91              | -                                   |
| 91  | 92              | -                                   |
| 92  | 93              | -                                   |
| 93  | 94              | -                                   |
| 94  | 27              | -                                   |
| 95  | 96              | -                                   |
| 96  | 97              | -                                   |
| 97  | 98              | -                                   |
| 98  | 99              | -                                   |
| 99  | 100             | -                                   |
| 100   | 101             | -                                   |
| 101   | 102             | -                                   |
| 102   | 103             | -                                   |
| 103   | 104             | -                                   |
| 104   | 105             | -                                   |
| 105   | 106             | -                                   |
| 106   | 107             | -                                   |
| 107   | 108             | -                                   |
| 108   | 109             | -                                   |
| 109   | 110             | -                                   |
| 110   | 111             | -                                   |
| 111   | 112             | -                                   |



| <b>ТЕКСТОВОЕ ОПИСАНИЕ</b><br><b>местоположения границ населенных пунктов, территориальных зон</b> |                 |                                     |
|---|-----------------|-------------------------------------|
| <b>Прохождение границы</b>  |                 | <b>Описание прохождения границы</b> |
| <b>от точки</b>   | <b>до точки</b> |                                     |
| <b>1</b>  | <b>2</b>        | <b>3</b>                            |
| 112   | 113             | -                                   |
| 113   | 114             | -                                   |
| 114   | 115             | -                                   |
| 115   | 116             | -                                   |
| 116   | 117             | -                                   |
| 117   | 118             | -                                   |
| 118   | 119             | -                                   |
| 119   | 120             | -                                   |
| 120   | 121             | -                                   |
| 121   | 122             | -                                   |
| 122   | 123             | -                                   |
| 123   | 124             | -                                   |
| 124   | 125             | -                                   |
| 125   | 126             | -                                   |
| 126   | 127             | -                                   |
| 127   | 128             | -                                   |
| 128   | 129             | -                                   |
| 129   | 130             | -                                   |
| 130   | 131             | -                                   |
| 131   | 132             | -                                   |
| 132   | 133             | -                                   |
| 133   | 134             | -                                   |
| 134   | 135             | -                                   |
| 135   | 136             | -                                   |
| 136   | 137             | -                                   |
| 137   | 138             | -                                   |
| 138   | 139             | -                                   |
| 139   | 140             | -                                   |
| 140   | 141             | -                                   |
| 141   | 142             | -                                   |
| 142   | 143             | -                                   |
| 143   | 144             | -                                   |
| 144   | 145             | -                                   |
| 145   | 146             | -                                   |
| 146   | 147             | -                                   |
| 147   | 148             | -                                   |
| 148   | 149             | -                                   |



| <p align="center"><b>ТЕКСТОВОЕ ОПИСАНИЕ</b><br/> <b>местоположения границ населенных пунктов, территориальных зон</b></p> |          |                              |
|---|----------|------------------------------|
| Прохождение границы   |          | Описание прохождения границы |
| от точки  | до точки |                              |
| 1   | 2        | 3                            |
| 149   | 150      | -                            |
| 150   | 151      | -                            |
| 151   | 152      | -                            |
| 152   | 153      | -                            |
| 153   | 154      | -                            |
| 154   | 155      | -                            |
| 155   | 95       | -                            |
| 156   | 157      | -                            |
| 157   | 158      | -                            |
| 158   | 159      | -                            |
| 159   | 160      | -                            |
| 160   | 161      | -                            |
| 161   | 162      | -                            |
| 162   | 163      | -                            |
| 163   | 164      | -                            |
| 164   | 165      | -                            |
| 165   | 166      | -                            |
| 166   | 167      | -                            |
| 167   | 168      | -                            |
| 168   | 169      | -                            |
| 169   | 170      | -                            |
| 170   | 171      | -                            |
| 171   | 172      | -                            |
| 172   | 173      | -                            |
| 173   | 174      | -                            |
| 174   | 175      | -                            |
| 175   | 176      | -                            |
| 176   | 177      | -                            |
| 177   | 178      | -                            |
| 178   | 179      | -                            |
| 179   | 180      | -                            |
| 180   | 181      | -                            |
| 181   | 182      | -                            |
| 182   | 183      | -                            |
| 183   | 184      | -                            |
| 184   | 185      | -                            |
| 185   | 186      | -                            |



| <b>ТЕКСТОВОЕ ОПИСАНИЕ</b><br><b>местоположения границ населенных пунктов, территориальных зон</b> |                 |                                     |
|---|-----------------|-------------------------------------|
| <b>Прохождение границы</b>  |                 | <b>Описание прохождения границы</b> |
| <b>от точки</b>   | <b>до точки</b> |                                     |
| <b>1</b>  | <b>2</b>        | <b>3</b>                            |
| 186   | 187             | -                                   |
| 187   | 188             | -                                   |
| 188   | 189             | -                                   |
| 189   | 190             | -                                   |
| 190   | 191             | -                                   |
| 191   | 192             | -                                   |
| 192   | 193             | -                                   |
| 193   | 194             | -                                   |
| 194   | 195             | -                                   |
| 195   | 196             | -                                   |
| 196   | 197             | -                                   |
| 197   | 198             | -                                   |
| 198   | 199             | -                                   |
| 199   | 200             | -                                   |
| 200   | 201             | -                                   |
| 201   | 156             | -                                   |
| 202   | 203             | -                                   |
| 203   | 204             | -                                   |
| 204   | 205             | -                                   |
| 205   | 206             | -                                   |
| 206   | 207             | -                                   |
| 207   | 208             | -                                   |
| 208   | 209             | -                                   |
| 209   | 210             | -                                   |
| 210   | 211             | -                                   |
| 211   | 212             | -                                   |
| 212   | 213             | -                                   |
| 213   | 214             | -                                   |
| 214   | 215             | -                                   |
| 215   | 216             | -                                   |
| 216   | 217             | -                                   |
| 217   | 218             | -                                   |
| 218   | 219             | -                                   |
| 219   | 220             | -                                   |
| 220   | 221             | -                                   |
| 221   | 222             | -                                   |
| 222   | 223             | -                                   |



| <b>ТЕКСТОВОЕ ОПИСАНИЕ</b><br><b>местоположения границ населенных пунктов, территориальных зон</b> |                 |                                     |
|---|-----------------|-------------------------------------|
| <b>Прохождение границы</b>  |                 | <b>Описание прохождения границы</b> |
| <b>от точки</b>   | <b>до точки</b> |                                     |
| <b>1</b>  | <b>2</b>        | <b>3</b>                            |
| 223   | 224             | -                                   |
| 224   | 225             | -                                   |
| 225   | 226             | -                                   |
| 226   | 227             | -                                   |
| 227   | 228             | -                                   |
| 228   | 229             | -                                   |
| 229   | 230             | -                                   |
| 230   | 231             | -                                   |
| 231   | 202             | -                                   |
| 232   | 233             | -                                   |
| 233   | 234             | -                                   |
| 234   | 235             | -                                   |
| 235   | 236             | -                                   |
| 236   | 237             | -                                   |
| 237   | 238             | -                                   |
| 238   | 239             | -                                   |
| 239   | 240             | -                                   |
| 240   | 241             | -                                   |
| 241   | 242             | -                                   |
| 242   | 243             | -                                   |
| 243   | 244             | -                                   |
| 244   | 245             | -                                   |
| 245   | 246             | -                                   |
| 246   | 247             | -                                   |
| 247   | 248             | -                                   |
| 248   | 232             | -                                   |
| 249   | 250             | -                                   |
| 250   | 251             | -                                   |
| 251   | 252             | -                                   |
| 252   | 253             | -                                   |
| 253   | 254             | -                                   |
| 254   | 255             | -                                   |
| 255   | 256             | -                                   |
| 256   | 257             | -                                   |
| 257   | 258             | -                                   |
| 258   | 249             | -                                   |
| 259   | 260             | -                                   |



| <b>ТЕКСТОВОЕ ОПИСАНИЕ</b><br><b>местоположения границ населенных пунктов, территориальных зон</b> |                 |                                     |
|---|-----------------|-------------------------------------|
| <b>Прохождение границы</b>  |                 | <b>Описание прохождения границы</b> |
| <b>от точки</b>   | <b>до точки</b> |                                     |
| <b>1</b>  | <b>2</b>        | <b>3</b>                            |
| 260   | 261             | -                                   |
| 261   | 262             | -                                   |
| 262   | 263             | -                                   |
| 263   | 264             | -                                   |
| 264   | 265             | -                                   |
| 265   | 266             | -                                   |
| 266   | 267             | -                                   |
| 267   | 268             | -                                   |
| 268   | 269             | -                                   |
| 269   | 270             | -                                   |
| 270   | 271             | -                                   |
| 271   | 272             | -                                   |
| 272   | 273             | -                                   |
| 273   | 274             | -                                   |
| 274   | 275             | -                                   |
| 275   | 276             | -                                   |
| 276   | 277             | -                                   |
| 277   | 278             | -                                   |
| 278   | 279             | -                                   |
| 279   | 280             | -                                   |
| 280   | 281             | -                                   |
| 281   | 282             | -                                   |
| 282   | 283             | -                                   |
| 283   | 284             | -                                   |
| 284   | 259             | -                                   |
| 285   | 286             | -                                   |
| 286   | 287             | -                                   |
| 287   | 288             | -                                   |
| 288   | 289             | -                                   |
| 289   | 290             | -                                   |
| 290   | 291             | -                                   |
| 291   | 292             | -                                   |
| 292   | 293             | -                                   |
| 293   | 294             | -                                   |
| 294   | 295             | -                                   |
| 295   | 296             | -                                   |
| 296   | 297             | -                                   |



| <b>ТЕКСТОВОЕ ОПИСАНИЕ</b><br><b>местоположения границ населенных пунктов, территориальных зон</b> |                 |                                     |
|---|-----------------|-------------------------------------|
| <b>Прохождение границы</b>  |                 | <b>Описание прохождения границы</b> |
| <b>от точки</b>   | <b>до точки</b> |                                     |
| <b>1</b>  | <b>2</b>        | <b>3</b>                            |
| 297   | 298             | -                                   |
| 298   | 299             | -                                   |
| 299   | 300             | -                                   |
| 300   | 301             | -                                   |
| 301   | 302             | -                                   |
| 302   | 303             | -                                   |
| 303   | 304             | -                                   |
| 304   | 305             | -                                   |
| 305   | 306             | -                                   |
| 306   | 307             | -                                   |
| 307   | 308             | -                                   |
| 308   | 309             | -                                   |
| 309   | 310             | -                                   |
| 310   | 311             | -                                   |
| 311   | 285             | -                                   |
| 312   | 313             | -                                   |
| 313   | 314             | -                                   |
| 314   | 315             | -                                   |
| 315   | 316             | -                                   |
| 316   | 317             | -                                   |
| 317   | 318             | -                                   |
| 318   | 319             | -                                   |
| 319   | 320             | -                                   |
| 320   | 321             | -                                   |
| 321   | 322             | -                                   |
| 322   | 323             | -                                   |
| 323   | 324             | -                                   |
| 324   | 325             | -                                   |
| 325   | 326             | -                                   |
| 326   | 327             | -                                   |
| 327   | 328             | -                                   |
| 328   | 329             | -                                   |
| 329   | 330             | -                                   |
| 330   | 331             | -                                   |
| 331   | 332             | -                                   |
| 332   | 333             | -                                   |
| 333   | 312             | -                                   |



| <b>ТЕКСТОВОЕ ОПИСАНИЕ</b><br><b>местоположения границ населенных пунктов, территориальных зон</b> |                 |                                     |
|---|-----------------|-------------------------------------|
| <b>Прохождение границы</b>  |                 | <b>Описание прохождения границы</b> |
| <b>от точки</b>   | <b>до точки</b> |                                     |
| <b>1</b>  | <b>2</b>        | <b>3</b>                            |
| 334   | 335             | -                                   |
| 335   | 336             | -                                   |
| 336   | 337             | -                                   |
| 337   | 338             | -                                   |
| 338   | 339             | -                                   |
| 339   | 340             | -                                   |
| 340   | 341             | -                                   |
| 341   | 342             | -                                   |
| 342   | 343             | -                                   |
| 343   | 344             | -                                   |
| 344   | 345             | -                                   |
| 345   | 346             | -                                   |
| 346   | 347             | -                                   |
| 347   | 334             | -                                   |
| 348   | 349             | -                                   |
| 349   | 350             | -                                   |
| 350   | 351             | -                                   |
| 351   | 352             | -                                   |
| 352   | 353             | -                                   |
| 353   | 354             | -                                   |
| 354   | 355             | -                                   |
| 355   | 356             | -                                   |
| 356   | 357             | -                                   |
| 357   | 358             | -                                   |
| 358   | 359             | -                                   |
| 359   | 360             | -                                   |
| 360   | 361             | -                                   |
| 361   | 362             | -                                   |
| 362   | 363             | -                                   |
| 363   | 364             | -                                   |
| 364   | 365             | -                                   |
| 365   | 366             | -                                   |
| 366   | 367             | -                                   |
| 367   | 368             | -                                   |
| 368   | 369             | -                                   |
| 369   | 370             | -                                   |
| 370   | 371             | -                                   |



| <b>ТЕКСТОВОЕ ОПИСАНИЕ</b><br><b>местоположения границ населенных пунктов, территориальных зон</b> |                 |                                     |
|---|-----------------|-------------------------------------|
| <b>Прохождение границы</b>  |                 | <b>Описание прохождения границы</b> |
| <b>от точки</b>   | <b>до точки</b> |                                     |
| <b>1</b>  | <b>2</b>        | <b>3</b>                            |
| 371   | 372             | -                                   |
| 372   | 373             | -                                   |
| 373   | 374             | -                                   |
| 374   | 375             | -                                   |
| 375   | 376             | -                                   |
| 376   | 348             | -                                   |
| 377   | 378             | -                                   |
| 378   | 379             | -                                   |
| 379   | 380             | -                                   |
| 380   | 381             | -                                   |
| 381   | 382             | -                                   |
| 382   | 383             | -                                   |
| 383   | 384             | -                                   |
| 384   | 385             | -                                   |
| 385   | 386             | -                                   |
| 386   | 387             | -                                   |
| 387   | 388             | -                                   |
| 388   | 389             | -                                   |
| 389   | 390             | -                                   |
| 390   | 391             | -                                   |
| 391   | 392             | -                                   |
| 392   | 393             | -                                   |
| 393   | 394             | -                                   |
| 394   | 377             | -                                   |
| 395   | 396             | -                                   |
| 396   | 397             | -                                   |
| 397   | 398             | -                                   |
| 398   | 399             | -                                   |
| 399   | 400             | -                                   |
| 400   | 401             | -                                   |
| 401   | 402             | -                                   |
| 402   | 403             | -                                   |
| 403   | 404             | -                                   |
| 404   | 405             | -                                   |
| 405   | 406             | -                                   |
| 406   | 407             | -                                   |
| 407   | 408             | -                                   |



| <b>ТЕКСТОВОЕ ОПИСАНИЕ</b><br><b>местоположения границ населенных пунктов, территориальных зон</b> |                 |                                     |
|---|-----------------|-------------------------------------|
| <b>Прохождение границы</b>  |                 | <b>Описание прохождения границы</b> |
| <b>от точки</b>   | <b>до точки</b> |                                     |
| <b>1</b>  | <b>2</b>        | <b>3</b>                            |
| 408   | 409             | -                                   |
| 409   | 410             | -                                   |
| 410   | 411             | -                                   |
| 411   | 412             | -                                   |
| 412   | 413             | -                                   |
| 413   | 414             | -                                   |
| 414   | 415             | -                                   |
| 415   | 416             | -                                   |
| 416   | 417             | -                                   |
| 417   | 418             | -                                   |
| 418   | 419             | -                                   |
| 419   | 420             | -                                   |
| 420   | 421             | -                                   |
| 421   | 422             | -                                   |
| 422   | 423             | -                                   |
| 423   | 424             | -                                   |
| 424   | 425             | -                                   |
| 425   | 395             | -                                   |
| 426   | 427             | -                                   |
| 427   | 428             | -                                   |
| 428   | 429             | -                                   |
| 429   | 430             | -                                   |
| 430   | 431             | -                                   |
| 431   | 432             | -                                   |
| 432   | 433             | -                                   |
| 433   | 434             | -                                   |
| 434   | 435             | -                                   |
| 435   | 436             | -                                   |
| 436   | 437             | -                                   |
| 437   | 426             | -                                   |
| 438   | 439             | -                                   |
| 439   | 440             | -                                   |
| 440   | 441             | -                                   |
| 441   | 442             | -                                   |
| 442   | 443             | -                                   |
| 443   | 444             | -                                   |
| 444   | 445             | -                                   |



| <b>ТЕКСТОВОЕ ОПИСАНИЕ</b><br><b>местоположения границ населенных пунктов, территориальных зон</b> |                 |                                     |
|---|-----------------|-------------------------------------|
| <b>Прохождение границы</b>  |                 | <b>Описание прохождения границы</b> |
| <b>от точки</b>   | <b>до точки</b> |                                     |
| <b>1</b>  | <b>2</b>        | <b>3</b>                            |
| 445   | 438             | -                                   |
| 446   | 447             | -                                   |
| 447   | 448             | -                                   |
| 448   | 449             | -                                   |
| 449   | 450             | -                                   |
| 450   | 451             | -                                   |
| 451   | 452             | -                                   |
| 452   | 453             | -                                   |
| 453   | 454             | -                                   |
| 454   | 455             | -                                   |
| 455   | 456             | -                                   |
| 456   | 446             | -                                   |
| 457   | 458             | -                                   |
| 458   | 459             | -                                   |
| 459   | 460             | -                                   |
| 460   | 461             | -                                   |
| 461   | 462             | -                                   |
| 462   | 463             | -                                   |
| 463   | 464             | -                                   |
| 464   | 465             | -                                   |
| 465   | 466             | -                                   |
| 466   | 467             | -                                   |
| 467   | 468             | -                                   |
| 468   | 469             | -                                   |
| 469   | 470             | -                                   |
| 470   | 471             | -                                   |
| 471   | 457             | -                                   |
| 472   | 473             | -                                   |
| 473   | 474             | -                                   |
| 474   | 475             | -                                   |
| 475   | 476             | -                                   |
| 476   | 477             | -                                   |
| 477   | 478             | -                                   |
| 478   | 479             | -                                   |
| 479   | 480             | -                                   |
| 480   | 481             | -                                   |
| 481   | 482             | -                                   |



| <b>ТЕКСТОВОЕ ОПИСАНИЕ</b><br><b>местоположения границ населенных пунктов, территориальных зон</b> |                 |                                     |
|---|-----------------|-------------------------------------|
| <b>Прохождение границы</b>  |                 | <b>Описание прохождения границы</b> |
| <b>от точки</b>   | <b>до точки</b> |                                     |
| <b>1</b>  | <b>2</b>        | <b>3</b>                            |
| 482   | 483             | -                                   |
| 483   | 484             | -                                   |
| 484   | 485             | -                                   |
| 485   | 486             | -                                   |
| 486   | 487             | -                                   |
| 487   | 488             | -                                   |
| 488   | 489             | -                                   |
| 489   | 490             | -                                   |
| 490   | 491             | -                                   |
| 491   | 492             | -                                   |
| 492   | 493             | -                                   |
| 493   | 494             | -                                   |
| 494   | 495             | -                                   |
| 495   | 496             | -                                   |
| 496   | 497             | -                                   |
| 497   | 498             | -                                   |
| 498   | 499             | -                                   |
| 499   | 500             | -                                   |
| 500   | 501             | -                                   |
| 501   | 502             | -                                   |
| 502   | 503             | -                                   |
| 503   | 504             | -                                   |
| 504   | 505             | -                                   |
| 505   | 506             | -                                   |
| 506   | 507             | -                                   |
| 507   | 508             | -                                   |
| 508   | 509             | -                                   |
| 509   | 510             | -                                   |
| 510   | 511             | -                                   |
| 511   | 512             | -                                   |
| 512   | 513             | -                                   |
| 513   | 514             | -                                   |
| 514   | 515             | -                                   |
| 515   | 516             | -                                   |
| 516   | 517             | -                                   |
| 517   | 518             | -                                   |
| 518   | 519             | -                                   |



| <b>ТЕКСТОВОЕ ОПИСАНИЕ</b><br><b>местоположения границ населенных пунктов, территориальных зон</b> |                 |                                     |
|---|-----------------|-------------------------------------|
| <b>Прохождение границы</b>  |                 | <b>Описание прохождения границы</b> |
| <b>от точки</b>   | <b>до точки</b> |                                     |
| <b>1</b>  | <b>2</b>        | <b>3</b>                            |
| 519   | 520             | -                                   |
| 520   | 521             | -                                   |
| 521   | 522             | -                                   |
| 522   | 523             | -                                   |
| 523   | 524             | -                                   |
| 524   | 472             | -                                   |
| 525   | 526             | -                                   |
| 526   | 527             | -                                   |
| 527   | 528             | -                                   |
| 528   | 529             | -                                   |
| 529   | 530             | -                                   |
| 530   | 531             | -                                   |
| 531   | 532             | -                                   |
| 532   | 525             | -                                   |
| 533   | 534             | -                                   |
| 534   | 535             | -                                   |
| 535   | 536             | -                                   |
| 536   | 537             | -                                   |
| 537   | 538             | -                                   |
| 538   | 539             | -                                   |
| 539   | 540             | -                                   |
| 540   | 541             | -                                   |
| 541   | 542             | -                                   |
| 542   | 543             | -                                   |
| 543   | 544             | -                                   |
| 544   | 545             | -                                   |
| 545   | 546             | -                                   |
| 546   | 547             | -                                   |
| 547   | 548             | -                                   |
| 548   | 549             | -                                   |
| 549   | 550             | -                                   |
| 550   | 551             | -                                   |
| 551   | 552             | -                                   |
| 552   | 533             | -                                   |
| 553   | 554             | -                                   |
| 554   | 555             | -                                   |
| 555   | 556             | -                                   |



| <b>ТЕКСТОВОЕ ОПИСАНИЕ</b><br><b>местоположения границ населенных пунктов, территориальных зон</b> |                 |                                     |
|---|-----------------|-------------------------------------|
| <b>Прохождение границы</b>  |                 | <b>Описание прохождения границы</b> |
| <b>от точки</b>   | <b>до точки</b> |                                     |
| <b>1</b>  | <b>2</b>        | <b>3</b>                            |
| 556   | 557             | -                                   |
| 557   | 558             | -                                   |
| 558   | 559             | -                                   |
| 559   | 560             | -                                   |
| 560   | 561             | -                                   |
| 561   | 562             | -                                   |
| 562   | 563             | -                                   |
| 563   | 564             | -                                   |
| 564   | 565             | -                                   |
| 565   | 566             | -                                   |
| 566   | 567             | -                                   |
| 567   | 553             | -                                   |
| 568   | 569             | -                                   |
| 569   | 570             | -                                   |
| 570   | 571             | -                                   |
| 571   | 572             | -                                   |
| 572   | 573             | -                                   |
| 573   | 574             | -                                   |
| 574   | 575             | -                                   |
| 575   | 576             | -                                   |
| 576   | 577             | -                                   |
| 577   | 578             | -                                   |
| 578   | 579             | -                                   |
| 579   | 580             | -                                   |
| 580   | 581             | -                                   |
| 581   | 582             | -                                   |
| 582   | 583             | -                                   |
| 583   | 584             | -                                   |
| 584   | 585             | -                                   |
| 585   | 568             | -                                   |
| 586   | 587             | -                                   |
| 587   | 588             | -                                   |
| 588   | 589             | -                                   |
| 589   | 590             | -                                   |
| 590   | 591             | -                                   |
| 591   | 586             | -                                   |
| 592   | 593             | -                                   |



| <b>ТЕКСТОВОЕ ОПИСАНИЕ</b><br><b>местоположения границ населенных пунктов, территориальных зон</b> |                 |                                     |
|---|-----------------|-------------------------------------|
| <b>Прохождение границы</b>  |                 | <b>Описание прохождения границы</b> |
| <b>от точки</b>   | <b>до точки</b> |                                     |
| <b>1</b>  | <b>2</b>        | <b>3</b>                            |
| 593   | 594             | -                                   |
| 594   | 595             | -                                   |
| 595   | 596             | -                                   |
| 596   | 597             | -                                   |
| 597   | 598             | -                                   |
| 598   | 599             | -                                   |
| 599   | 600             | -                                   |
| 600   | 601             | -                                   |
| 601   | 602             | -                                   |
| 602   | 603             | -                                   |
| 603   | 604             | -                                   |
| 604   | 592             | -                                   |
| 605   | 606             | -                                   |
| 606   | 607             | -                                   |
| 607   | 608             | -                                   |
| 608   | 609             | -                                   |
| 609   | 610             | -                                   |
| 610   | 611             | -                                   |
| 611   | 612             | -                                   |
| 612   | 605             | -                                   |
| 613   | 614             | -                                   |
| 614   | 615             | -                                   |
| 615   | 616             | -                                   |
| 616   | 617             | -                                   |
| 617   | 618             | -                                   |
| 618   | 619             | -                                   |
| 619   | 620             | -                                   |
| 620   | 621             | -                                   |
| 621   | 622             | -                                   |
| 622   | 623             | -                                   |
| 623   | 624             | -                                   |
| 624   | 625             | -                                   |
| 625   | 626             | -                                   |
| 626   | 627             | -                                   |
| 627   | 628             | -                                   |
| 628   | 613             | -                                   |
| 629   | 630             | -                                   |



| <b>ТЕКСТОВОЕ ОПИСАНИЕ</b><br><b>местоположения границ населенных пунктов, территориальных зон</b> |                 |                                     |
|---|-----------------|-------------------------------------|
| <b>Прохождение границы</b>  |                 | <b>Описание прохождения границы</b> |
| <b>от точки</b>   | <b>до точки</b> |                                     |
| <b>1</b>  | <b>2</b>        | <b>3</b>                            |
| 630   | 631             | -                                   |
| 631   | 632             | -                                   |
| 632   | 633             | -                                   |
| 633   | 634             | -                                   |
| 634   | 635             | -                                   |
| 635   | 636             | -                                   |
| 636   | 637             | -                                   |
| 637   | 638             | -                                   |
| 638   | 639             | -                                   |
| 639   | 629             | -                                   |
| 640   | 641             | -                                   |
| 641   | 642             | -                                   |
| 642   | 643             | -                                   |
| 643   | 644             | -                                   |
| 644   | 645             | -                                   |
| 645   | 646             | -                                   |
| 646   | 647             | -                                   |
| 647   | 648             | -                                   |
| 648   | 649             | -                                   |
| 649   | 650             | -                                   |
| 650   | 651             | -                                   |
| 651   | 652             | -                                   |
| 652   | 653             | -                                   |
| 653   | 654             | -                                   |
| 654   | 640             | -                                   |
| 655   | 656             | -                                   |
| 656   | 657             | -                                   |
| 657   | 658             | -                                   |
| 658   | 659             | -                                   |
| 659   | 660             | -                                   |
| 660   | 661             | -                                   |
| 661   | 662             | -                                   |
| 662   | 663             | -                                   |
| 663   | 664             | -                                   |
| 664   | 665             | -                                   |
| 665   | 666             | -                                   |
| 666   | 667             | -                                   |



| <b>ТЕКСТОВОЕ ОПИСАНИЕ</b><br><b>местоположения границ населенных пунктов, территориальных зон</b> |                 |                                     |
|---|-----------------|-------------------------------------|
| <b>Прохождение границы</b>  |                 | <b>Описание прохождения границы</b> |
| <b>от точки</b>   | <b>до точки</b> |                                     |
| <b>1</b>  | <b>2</b>        | <b>3</b>                            |
| 667   | 668             | -                                   |
| 668   | 669             | -                                   |
| 669   | 670             | -                                   |
| 670   | 655             | -                                   |
| 671   | 672             | -                                   |
| 672   | 673             | -                                   |
| 673   | 674             | -                                   |
| 674   | 675             | -                                   |
| 675   | 671             | -                                   |
| 676   | 677             | -                                   |
| 677   | 678             | -                                   |
| 678   | 679             | -                                   |
| 679   | 680             | -                                   |
| 680   | 681             | -                                   |
| 681   | 682             | -                                   |
| 682   | 683             | -                                   |
| 683   | 684             | -                                   |
| 684   | 685             | -                                   |
| 685   | 686             | -                                   |
| 686   | 687             | -                                   |
| 687   | 688             | -                                   |
| 688   | 689             | -                                   |
| 689   | 676             | -                                   |
| 690   | 691             | -                                   |
| 691   | 692             | -                                   |
| 692   | 693             | -                                   |
| 693   | 694             | -                                   |
| 694   | 695             | -                                   |
| 695   | 696             | -                                   |
| 696   | 697             | -                                   |
| 697   | 698             | -                                   |
| 698   | 699             | -                                   |
| 699   | 700             | -                                   |
| 700   | 701             | -                                   |
| 701   | 690             | -                                   |
| 702   | 703             | -                                   |
| 703   | 704             | -                                   |



| <b>ТЕКСТОВОЕ ОПИСАНИЕ</b><br><b>местоположения границ населенных пунктов, территориальных зон</b> |                 |                                     |
|---|-----------------|-------------------------------------|
| <b>Прохождение границы</b>  |                 | <b>Описание прохождения границы</b> |
| <b>от точки</b>   | <b>до точки</b> |                                     |
| <b>1</b>  | <b>2</b>        | <b>3</b>                            |
| 704   | 705             | -                                   |
| 705   | 706             | -                                   |
| 706   | 707             | -                                   |
| 707   | 708             | -                                   |
| 708   | 709             | -                                   |
| 709   | 710             | -                                   |
| 710   | 711             | -                                   |
| 711   | 712             | -                                   |
| 712   | 713             | -                                   |
| 713   | 714             | -                                   |
| 714   | 715             | -                                   |
| 715   | 716             | -                                   |
| 716   | 702             | -                                   |
| 717   | 718             | -                                   |
| 718   | 719             | -                                   |
| 719   | 720             | -                                   |
| 720   | 721             | -                                   |
| 721   | 722             | -                                   |
| 722   | 717             | -                                   |
| 723   | 724             | -                                   |
| 724   | 725             | -                                   |
| 725   | 726             | -                                   |
| 726   | 727             | -                                   |
| 727   | 728             | -                                   |
| 728   | 729             | -                                   |
| 729   | 730             | -                                   |
| 730   | 731             | -                                   |
| 731   | 723             | -                                   |
| 732   | 733             | -                                   |
| 733   | 734             | -                                   |
| 734   | 735             | -                                   |
| 735   | 736             | -                                   |
| 736   | 737             | -                                   |
| 737   | 738             | -                                   |
| 738   | 739             | -                                   |
| 739   | 740             | -                                   |
| 740   | 741             | -                                   |



| <b>ТЕКСТОВОЕ ОПИСАНИЕ</b><br><b>местоположения границ населенных пунктов, территориальных зон</b> |                 |                                     |
|---|-----------------|-------------------------------------|
| <b>Прохождение границы</b>  |                 | <b>Описание прохождения границы</b> |
| <b>от точки</b>   | <b>до точки</b> |                                     |
| <b>1</b>  | <b>2</b>        | <b>3</b>                            |
| 741   | 742             | -                                   |
| 742   | 743             | -                                   |
| 743   | 744             | -                                   |
| 744   | 745             | -                                   |
| 745   | 732             | -                                   |
| 746   | 747             | -                                   |
| 747   | 748             | -                                   |
| 748   | 749             | -                                   |
| 749   | 750             | -                                   |
| 750   | 751             | -                                   |
| 751   | 752             | -                                   |
| 752   | 753             | -                                   |
| 753   | 754             | -                                   |
| 754   | 755             | -                                   |
| 755   | 756             | -                                   |
| 756   | 746             | -                                   |
| 757   | 758             | -                                   |
| 758   | 759             | -                                   |
| 759   | 760             | -                                   |
| 760   | 761             | -                                   |
| 761   | 762             | -                                   |
| 762   | 763             | -                                   |
| 763   | 757             | -                                   |
| 764   | 765             | -                                   |
| 765   | 766             | -                                   |
| 766   | 767             | -                                   |
| 767   | 768             | -                                   |
| 768   | 769             | -                                   |
| 769   | 770             | -                                   |
| 770   | 771             | -                                   |
| 771   | 772             | -                                   |
| 772   | 773             | -                                   |
| 773   | 774             | -                                   |
| 774   | 764             | -                                   |
| 775   | 776             | -                                   |
| 776   | 777             | -                                   |
| 777   | 778             | -                                   |



**ТЕКСТОВОЕ ОПИСАНИЕ**  
**местоположения границ населенных пунктов, территориальных зон**

| Прохождение границы |          | Описание прохождения границы |
|---------------------|----------|------------------------------|
| от точки            | до точки |                              |
| 1                   | 2        | 3                            |
| 778                 | 779      | -                            |
| 779                 | 775      | -                            |



**ГРАФИЧЕСКОЕ ОПИСАНИЕ**  
**местоположения границ населенных пунктов, территориальных зон, особо охраняемых природных территорий, зон с особыми условиями использования территории**

**Зона транспортной инфраструктуры**

(наименование объекта, местоположение границ которого описано (далее - объект))

**Раздел 1**

**Сведения об объекте**

| № п/п | Характеристики объекта  | Описание характеристик                 |
|-------|---|--|
| 1     | 2   | 3                                      |
| 1.    | Местоположение объекта  | Ленинградская область, м. о Гатчинский |
| 2.    | Площадь объекта +/- величина погрешности определения площади (Р +/- Дельта Р) | 898162 +/- 16585 м²                    |
| 3.    | Иные характеристики объекта   | -                                      |



## Раздел 2

### Сведения о местоположении границ объекта

1. Система координат МСК-47, зона 2

2. Сведения о характерных точках границ объекта

| Обозначение<br>характерных точек<br>границ | Координаты, м |            | Метод<br>определения<br>координат<br>характерной точки | Средняя<br>квадратическая<br>погрешность<br>положения<br>характерной<br>точки (Mt), м | Описание<br>обозначения<br>точки на<br>местности (при<br>наличии) |
|--|---------------|------------|--|---|---|
|  | X             | Y          |  |   |   |
| 1  | 2             | 3          | 4  | 5   | 6   |
| 1  | 403562.05     | 2194679.13 | Картометрический<br>метод                              | 5.0   | Закрепление<br>отсутствует  |
| 2  | 403541.77     | 2194676.60 | Картометрический<br>метод                              | 5.0   | Закрепление<br>отсутствует  |
| 3  | 403540.52     | 2194677.89 | Картометрический<br>метод                              | 5.0   | Закрепление<br>отсутствует  |
| 4  | 403498.66     | 2194678.51 | Картометрический<br>метод                              | 5.0   | Закрепление<br>отсутствует  |
| 5  | 403499.23     | 2194717.50 | Картометрический<br>метод                              | 5.0   | Закрепление<br>отсутствует  |
| 6  | 403487.23     | 2194717.68 | Картометрический<br>метод                              | 5.0   | Закрепление<br>отсутствует  |
| 7  | 403486.65     | 2194678.69 | Картометрический<br>метод                              | 5.0   | Закрепление<br>отсутствует  |
| 8  | 403473.03     | 2194678.33 | Картометрический<br>метод                              | 5.0   | Закрепление<br>отсутствует  |
| 9  | 403461.42     | 2194675.52 | Картометрический<br>метод                              | 5.0   | Закрепление<br>отсутствует  |
| 10   | 403449.88     | 2194670.24 | Картометрический<br>метод                              | 5.0   | Закрепление<br>отсутствует  |
| 11   | 403426.56     | 2194651.36 | Картометрический<br>метод                              | 5.0   | Закрепление<br>отсутствует  |
| 12   | 403404.84     | 2194633.78 | Картометрический<br>метод                              | 5.0   | Закрепление<br>отсутствует  |
| 13   | 403396.96     | 2194635.05 | Картометрический<br>метод                              | 5.0   | Закрепление<br>отсутствует  |
| 14   | 403381.23     | 2194659.68 | Картометрический<br>метод                              | 5.0   | Закрепление<br>отсутствует  |
| 15   | 403366.37     | 2194647.65 | Картометрический<br>метод                              | 5.0   | Закрепление<br>отсутствует  |
| 16   | 403382.09     | 2194623.02 | Картометрический<br>метод                              | 5.0   | Закрепление<br>отсутствует  |
| 17   | 403380.66     | 2194614.19 | Картометрический<br>метод                              | 5.0   | Закрепление<br>отсутствует  |
| 18   | 403365.90     | 2194602.22 | Картометрический<br>метод                              | 5.0   | Закрепление<br>отсутствует  |
| 19   | 403342.58     | 2194583.35 | Картометрический<br>метод                              | 5.0   | Закрепление<br>отсутствует  |
| 20   | 403319.27     | 2194564.45 | Картометрический<br>метод                              | 5.0   | Закрепление<br>отсутствует  |
| 21   | 403295.95     | 2194545.57 | Картометрический<br>метод                              | 5.0   | Закрепление<br>отсутствует  |
| 22   | 403272.64     | 2194526.70 | Картометрический<br>метод                              | 5.0   | Закрепление<br>отсутствует  |



| 2. Сведения о характерных точках границ объекта |               |            |  |   |   |
|---|---------------|------------|--|---|---|
| Обозначение<br>характерных точек<br>границ      | Координаты, м |            | Метод<br>определения<br>координат<br>характерной точки | Средняя<br>квадратическая<br>погрешность<br>положения<br>характерной<br>точки (Mt), м | Описание<br>обозначения<br>точки на<br>местности (при<br>наличии) |
|   | X             | Y          |  |   |   |
| 1   | 2             | 3          | 4  | 5   | 6   |
| 23  | 403257.07     | 2194514.08 | Картометрический<br>метод                              | 5.0   | Закрепление<br>отсутствует  |
| 24  | 403261.90     | 2194506.50 | Картометрический<br>метод                              | 5.0   | Закрепление<br>отсутствует  |
| 25  | 403263.90     | 2194503.38 | Картометрический<br>метод                              | 5.0   | Закрепление<br>отсутствует  |
| 26  | 403285.43     | 2194469.66 | Картометрический<br>метод                              | 5.0   | Закрепление<br>отсутствует  |
| 27  | 403309.65     | 2194431.74 | Картометрический<br>метод                              | 5.0   | Закрепление<br>отсутствует  |
| 28  | 403336.57     | 2194389.60 | Картометрический<br>метод                              | 5.0   | Закрепление<br>отсутствует  |
| 29  | 403363.48     | 2194347.46 | Картометрический<br>метод                              | 5.0   | Закрепление<br>отсутствует  |
| 30  | 403343.41     | 2194334.63 | Картометрический<br>метод                              | 5.0   | Закрепление<br>отсутствует  |
| 31  | 403372.29     | 2194280.09 | Картометрический<br>метод                              | 5.0   | Закрепление<br>отсутствует  |
| 32  | 403407.13     | 2194244.80 | Картометрический<br>метод                              | 5.0   | Закрепление<br>отсутствует  |
| 33  | 403422.94     | 2194228.80 | Картометрический<br>метод                              | 5.0   | Закрепление<br>отсутствует  |
| 34  | 403440.20     | 2194239.81 | Картометрический<br>метод                              | 5.0   | Закрепление<br>отсутствует  |
| 35  | 403436.01     | 2194246.34 | Картометрический<br>метод                              | 5.0   | Закрепление<br>отсутствует  |
| 36  | 403445.54     | 2194289.53 | Картометрический<br>метод                              | 5.0   | Закрепление<br>отсутствует  |
| 37  | 403451.95     | 2194318.53 | Картометрический<br>метод                              | 5.0   | Закрепление<br>отсутствует  |
| 38  | 403466.29     | 2194327.68 | Картометрический<br>метод                              | 5.0   | Закрепление<br>отсутствует  |
| 39  | 403486.52     | 2194340.59 | Картометрический<br>метод                              | 5.0   | Закрепление<br>отсутствует  |
| 40  | 403510.96     | 2194356.20 | Картометрический<br>метод                              | 5.0   | Закрепление<br>отсутствует  |
| 41  | 403535.40     | 2194371.82 | Картометрический<br>метод                              | 5.0   | Закрепление<br>отсутствует  |
| 42  | 403543.69     | 2194369.99 | Картометрический<br>метод                              | 5.0   | Закрепление<br>отсутствует  |
| 43  | 403556.61     | 2194349.77 | Картометрический<br>метод                              | 5.0   | Закрепление<br>отсутствует  |
| 44  | 403572.75     | 2194324.47 | Картометрический<br>метод                              | 5.0   | Закрепление<br>отсутствует  |
| 45  | 403588.90     | 2194299.19 | Картометрический<br>метод                              | 5.0   | Закрепление<br>отсутствует  |
| 46  | 403605.05     | 2194273.91 | Картометрический<br>метод                              | 5.0   | Закрепление<br>отсутствует  |
| 47  | 403621.20     | 2194248.62 | Картометрический<br>метод                              | 5.0   | Закрепление<br>отсутствует  |
|   |               |            |  |   |   |



| 2. Сведения о характерных точках границ объекта |               |            |  |   |   |
|---|---------------|------------|--|---|---|
| Обозначение<br>характерных точек<br>границ      | Координаты, м |            | Метод<br>определения<br>координат<br>характерной точки | Средняя<br>квадратическая<br>погрешность<br>положения<br>характерной<br>точки (Mt), м | Описание<br>обозначения<br>точки на<br>местности (при<br>наличии) |
|   | X             | Y          |  |   |   |
| 1   | 2             | 3          | 4  | 5   | 6   |
| 48  | 403637.35     | 2194223.33 | Картометрический<br>метод                              | 5.0   | Закрепление<br>отсутствует  |
| 49  | 403653.50     | 2194198.05 | Картометрический<br>метод                              | 5.0   | Закрепление<br>отсутствует  |
| 50  | 403666.05     | 2194178.38 | Картометрический<br>метод                              | 5.0   | Закрепление<br>отсутствует  |
| 51  | 403664.29     | 2194169.09 | Картометрический<br>метод                              | 5.0   | Закрепление<br>отсутствует  |
| 52  | 403641.05     | 2194152.52 | Картометрический<br>метод                              | 5.0   | Закрепление<br>отсутствует  |
| 53  | 403617.66     | 2194135.85 | Картометрический<br>метод                              | 5.0   | Закрепление<br>отсутствует  |
| 54  | 403597.67     | 2194121.61 | Картометрический<br>метод                              | 5.0   | Закрепление<br>отсутствует  |
| 55  | 403562.77     | 2194096.74 | Картометрический<br>метод                              | 5.0   | Закрепление<br>отсутствует  |
| 56  | 403573.27     | 2194080.06 | Картометрический<br>метод                              | 5.0   | Закрепление<br>отсутствует  |
| 57  | 403679.82     | 2194157.88 | Картометрический<br>метод                              | 5.0   | Закрепление<br>отсутствует  |
| 58  | 403738.89     | 2194210.41 | Картометрический<br>метод                              | 5.0   | Закрепление<br>отсутствует  |
| 59  | 403791.64     | 2194260.75 | Картометрический<br>метод                              | 5.0   | Закрепление<br>отсутствует  |
| 60  | 403814.67     | 2194285.80 | Картометрический<br>метод                              | 5.0   | Закрепление<br>отсутствует  |
| 61  | 403832.44     | 2194302.93 | Картометрический<br>метод                              | 5.0   | Закрепление<br>отсутствует  |
| 62  | 403824.32     | 2194320.80 | Картометрический<br>метод                              | 5.0   | Закрепление<br>отсутствует  |
| 63  | 403801.17     | 2194370.20 | Картометрический<br>метод                              | 5.0   | Закрепление<br>отсутствует  |
| 64  | 403794.85     | 2194366.35 | Картометрический<br>метод                              | 5.0   | Закрепление<br>отсутствует  |
| 65  | 403814.46     | 2194336.89 | Картометрический<br>метод                              | 5.0   | Закрепление<br>отсутствует  |
| 66  | 403791.48     | 2194321.04 | Картометрический<br>метод                              | 5.0   | Закрепление<br>отсутствует  |
| 67  | 403788.05     | 2194326.00 | Картометрический<br>метод                              | 5.0   | Закрепление<br>отсутствует  |
| 68  | 403771.31     | 2194350.28 | Картометрический<br>метод                              | 5.0   | Закрепление<br>отсутствует  |
| 69  | 403672.09     | 2194508.95 | Картометрический<br>метод                              | 5.0   | Закрепление<br>отсутствует  |
| 70  | 403640.83     | 2194557.89 | Картометрический<br>метод                              | 5.0   | Закрепление<br>отсутствует  |
| 71  | 403619.30     | 2194591.61 | Картометрический<br>метод                              | 5.0   | Закрепление<br>отсутствует  |
| 72  | 403602.08     | 2194618.58 | Картометрический<br>метод                              | 5.0   | Закрепление<br>отсутствует  |
|   |               |            |  |   |   |



| 2. Сведения о характерных точках границ объекта |               |            |  |   |   |
|---|---------------|------------|--|---|---|
| Обозначение<br>характерных точек<br>границ      | Координаты, м |            | Метод<br>определения<br>координат<br>характерной точки | Средняя<br>квадратическая<br>погрешность<br>положения<br>характерной<br>точки (Mt), м | Описание<br>обозначения<br>точки на<br>местности (при<br>наличии) |
|   | X             | Y          |  |   |   |
| 1   | 2             | 3          | 4  | 5   | 6   |
| 73  | 403585.92     | 2194643.85 | Картометрический<br>метод                              | 5.0   | Закрепление<br>отсутствует  |
| 74  | 403572.87     | 2194664.32 | Картометрический<br>метод                              | 5.0   | Закрепление<br>отсутствует  |
| 75  | 403574.93     | 2194672.21 | Картометрический<br>метод                              | 5.0   | Закрепление<br>отсутствует  |
| 76  | 403604.69     | 2194688.23 | Картометрический<br>метод                              | 5.0   | Закрепление<br>отсутствует  |
| 77  | 403642.52     | 2194705.91 | Картометрический<br>метод                              | 5.0   | Закрепление<br>отсутствует  |
| 78  | 403636.68     | 2194719.26 | Картометрический<br>метод                              | 5.0   | Закрепление<br>отсутствует  |
| 1   | 403562.05     | 2194679.13 | Картометрический<br>метод                              | 5.0   | Закрепление<br>отсутствует  |
| 79  | 403485.92     | 2194666.70 | Картометрический<br>метод                              | 5.0   | Закрепление<br>отсутствует  |
| 80  | 403509.86     | 2194666.35 | Картометрический<br>метод                              | 5.0   | Закрепление<br>отсутствует  |
| 81  | 403551.78     | 2194665.73 | Картометрический<br>метод                              | 5.0   | Закрепление<br>отсутствует  |
| 82  | 403561.01     | 2194660.58 | Картометрический<br>метод                              | 5.0   | Закрепление<br>отсутствует  |
| 83  | 403565.08     | 2194654.20 | Картометрический<br>метод                              | 5.0   | Закрепление<br>отсутствует  |
| 84  | 403581.24     | 2194628.91 | Картометрический<br>метод                              | 5.0   | Закрепление<br>отсутствует  |
| 85  | 403597.38     | 2194603.62 | Картометрический<br>метод                              | 5.0   | Закрепление<br>отсутствует  |
| 86  | 403613.54     | 2194578.34 | Картометрический<br>метод                              | 5.0   | Закрепление<br>отсутствует  |
| 87  | 403629.67     | 2194553.06 | Картометрический<br>метод                              | 5.0   | Закрепление<br>отсутствует  |
| 88  | 403645.82     | 2194527.77 | Картометрический<br>метод                              | 5.0   | Закрепление<br>отсутствует  |
| 89  | 403661.98     | 2194502.49 | Картометрический<br>метод                              | 5.0   | Закрепление<br>отсутствует  |
| 90  | 403674.89     | 2194482.26 | Картометрический<br>метод                              | 5.0   | Закрепление<br>отсутствует  |
| 91  | 403673.06     | 2194473.97 | Картометрический<br>метод                              | 5.0   | Закрепление<br>отсутствует  |
| 92  | 403648.62     | 2194458.37 | Картометрический<br>метод                              | 5.0   | Закрепление<br>отсутствует  |
| 93  | 403624.19     | 2194442.75 | Картометрический<br>метод                              | 5.0   | Закрепление<br>отсутствует  |
| 94  | 403603.96     | 2194429.83 | Картометрический<br>метод                              | 5.0   | Закрепление<br>отсутствует  |
| 95  | 403579.51     | 2194414.22 | Картометрический<br>метод                              | 5.0   | Закрепление<br>отсутствует  |
| 96  | 403555.07     | 2194398.62 | Картометрический<br>метод                              | 5.0   | Закрепление<br>отсутствует  |
|   |               |            |  |   |   |



| 2. Сведения о характерных точках границ объекта |               |            |  |   |   |
|---|---------------|------------|--|---|---|
| Обозначение<br>характерных точек<br>границ      | Координаты, м |            | Метод<br>определения<br>координат<br>характерной точки | Средняя<br>квадратическая<br>погрешность<br>положения<br>характерной<br>точки (Mt), м | Описание<br>обозначения<br>точки на<br>местности (при<br>наличии) |
|   | X             | Y          |  |   |   |
| 1   | 2             | 3          | 4  | 5   | 6   |
| 97  | 403546.78     | 2194400.44 | Картометрический<br>метод                              | 5.0   | Закрепление<br>отсутствует  |
| 98  | 403533.87     | 2194420.67 | Картометрический<br>метод                              | 5.0   | Закрепление<br>отсутствует  |
| 99  | 403517.71     | 2194445.95 | Картометрический<br>метод                              | 5.0   | Закрепление<br>отсутствует  |
| 100   | 403501.57     | 2194471.23 | Картометрический<br>метод                              | 5.0   | Закрепление<br>отсутствует  |
| 101   | 403485.42     | 2194496.53 | Картометрический<br>метод                              | 5.0   | Закрепление<br>отсутствует  |
| 102   | 403469.28     | 2194521.81 | Картометрический<br>метод                              | 5.0   | Закрепление<br>отсутствует  |
| 103   | 403453.13     | 2194547.09 | Картометрический<br>метод                              | 5.0   | Закрепление<br>отсутствует  |
| 104   | 403436.97     | 2194572.38 | Картометрический<br>метод                              | 5.0   | Закрепление<br>отсутствует  |
| 105   | 403420.84     | 2194597.66 | Картометрический<br>метод                              | 5.0   | Закрепление<br>отсутствует  |
| 106   | 403409.55     | 2194615.33 | Картометрический<br>метод                              | 5.0   | Закрепление<br>отсутствует  |
| 107   | 403411.37     | 2194623.62 | Картометрический<br>метод                              | 5.0   | Закрепление<br>отсутствует  |
| 108   | 403434.05     | 2194641.99 | Картометрический<br>метод                              | 5.0   | Закрепление<br>отсутствует  |
| 109   | 403455.50     | 2194659.36 | Картометрический<br>метод                              | 5.0   | Закрепление<br>отсутствует  |
| 110   | 403456.76     | 2194660.38 | Картометрический<br>метод                              | 5.0   | Закрепление<br>отсутствует  |
| 79  | 403485.92     | 2194666.70 | Картометрический<br>метод                              | 5.0   | Закрепление<br>отсутствует  |
| 111   | 403387.16     | 2194604.01 | Картометрический<br>метод                              | 5.0   | Закрепление<br>отсутствует  |
| 112   | 403395.06     | 2194602.73 | Картометрический<br>метод                              | 5.0   | Закрепление<br>отсутствует  |
| 113   | 403412.88     | 2194574.79 | Картометрический<br>метод                              | 5.0   | Закрепление<br>отсутствует  |
| 114   | 403431.74     | 2194545.30 | Картометрический<br>метод                              | 5.0   | Закрепление<br>отсутствует  |
| 115   | 403450.57     | 2194515.80 | Картометрический<br>метод                              | 5.0   | Закрепление<br>отсутствует  |
| 116   | 403469.41     | 2194486.30 | Картометрический<br>метод                              | 5.0   | Закрепление<br>отсутствует  |
| 117   | 403485.56     | 2194461.01 | Картометрический<br>метод                              | 5.0   | Закрепление<br>отсутствует  |
| 118   | 403501.70     | 2194435.73 | Картометрический<br>метод                              | 5.0   | Закрепление<br>отсутствует  |
| 119   | 403517.85     | 2194410.45 | Картометрический<br>метод                              | 5.0   | Закрепление<br>отсутствует  |
| 120   | 403530.78     | 2194390.22 | Картометрический<br>метод                              | 5.0   | Закрепление<br>отсутствует  |
|   |               |            |  |   |   |



| 2. Сведения о характерных точках границ объекта |               |            |  |   |   |
|---|---------------|------------|--|---|---|
| Обозначение<br>характерных точек<br>границ      | Координаты, м |            | Метод<br>определения<br>координат<br>характерной точки | Средняя<br>квадратическая<br>погрешность<br>положения<br>характерной<br>точки (Mt), м | Описание<br>обозначения<br>точки на<br>местности (при<br>наличии) |
|   | X             | Y          |  |   |   |
| 1   | 2             | 3          | 4  | 5   | 6   |
| 121   | 403528.95     | 2194381.93 | Картометрический<br>метод                              | 5.0   | Закрепление<br>отсутствует  |
| 122   | 403504.50     | 2194366.32 | Картометрический<br>метод                              | 5.0   | Закрепление<br>отсутствует  |
| 123   | 403480.06     | 2194350.71 | Картометрический<br>метод                              | 5.0   | Закрепление<br>отсутствует  |
| 124   | 403459.84     | 2194337.79 | Картометрический<br>метод                              | 5.0   | Закрепление<br>отсутствует  |
| 125   | 403445.48     | 2194328.64 | Картометрический<br>метод                              | 5.0   | Закрепление<br>отсутствует  |
| 126   | 403416.50     | 2194335.02 | Картометрический<br>метод                              | 5.0   | Закрепление<br>отсутствует  |
| 127   | 403383.14     | 2194342.36 | Картометрический<br>метод                              | 5.0   | Закрепление<br>отсутствует  |
| 128   | 403379.22     | 2194345.10 | Картометрический<br>метод                              | 5.0   | Закрепление<br>отсутствует  |
| 129   | 403373.59     | 2194353.91 | Картометрический<br>метод                              | 5.0   | Закрепление<br>отсутствует  |
| 130   | 403357.45     | 2194379.20 | Картометрический<br>метод                              | 5.0   | Закрепление<br>отсутствует  |
| 131   | 403341.30     | 2194404.48 | Картометрический<br>метод                              | 5.0   | Закрепление<br>отсутствует  |
| 132   | 403325.15     | 2194429.77 | Картометрический<br>метод                              | 5.0   | Закрепление<br>отсутствует  |
| 133   | 403309.00     | 2194455.04 | Картометрический<br>метод                              | 5.0   | Закрепление<br>отсутствует  |
| 134   | 403290.16     | 2194484.56 | Картометрический<br>метод                              | 5.0   | Закрепление<br>отсутствует  |
| 135   | 403275.81     | 2194507.02 | Картометрический<br>метод                              | 5.0   | Закрепление<br>отсутствует  |
| 136   | 403277.64     | 2194515.31 | Картометрический<br>метод                              | 5.0   | Закрепление<br>отсутствует  |
| 137   | 403300.32     | 2194533.67 | Картометрический<br>метод                              | 5.0   | Закрепление<br>отсутствует  |
| 138   | 403321.76     | 2194551.03 | Картометрический<br>метод                              | 5.0   | Закрепление<br>отсутствует  |
| 139   | 403323.03     | 2194552.06 | Картометрический<br>метод                              | 5.0   | Закрепление<br>отсутствует  |
| 140   | 403341.78     | 2194567.24 | Картометрический<br>метод                              | 5.0   | Закрепление<br>отсутствует  |
| 141   | 403364.45     | 2194585.61 | Картометрический<br>метод                              | 5.0   | Закрепление<br>отсутствует  |
| 142   | 403385.89     | 2194602.97 | Картометрический<br>метод                              | 5.0   | Закрепление<br>отсутствует  |
| 111   | 403387.16     | 2194604.01 | Картометрический<br>метод                              | 5.0   | Закрепление<br>отсутствует  |
| 143   | 403679.52     | 2194463.86 | Картометрический<br>метод                              | 5.0   | Закрепление<br>отсутствует  |
| 144   | 403687.81     | 2194462.03 | Картометрический<br>метод                              | 5.0   | Закрепление<br>отсутствует  |
|   |               |            |  |   |   |



| 2. Сведения о характерных точках границ объекта |               |            |  |   |   |
|---|---------------|------------|--|---|---|
| Обозначение<br>характерных точек<br>границ      | Координаты, м |            | Метод<br>определения<br>координат<br>характерной точки | Средняя<br>квадратическая<br>погрешность<br>положения<br>характерной<br>точки (Mt), м | Описание<br>обозначения<br>точки на<br>местности (при<br>наличии) |
|   | X             | Y          |  |   |   |
| 1   | 2             | 3          | 4  | 5   | 6   |
| 145   | 403700.73     | 2194441.80 | Картометрический<br>метод                              | 5.0   | Закрепление<br>отсутствует  |
| 146   | 403716.87     | 2194416.52 | Картометрический<br>метод                              | 5.0   | Закрепление<br>отсутствует  |
| 147   | 403733.03     | 2194391.23 | Картометрический<br>метод                              | 5.0   | Закрепление<br>отсутствует  |
| 148   | 403749.17     | 2194365.95 | Картометрический<br>метод                              | 5.0   | Закрепление<br>отсутствует  |
| 149   | 403765.32     | 2194340.67 | Картометрический<br>метод                              | 5.0   | Закрепление<br>отсутствует  |
| 150   | 403781.47     | 2194315.38 | Картометрический<br>метод                              | 5.0   | Закрепление<br>отсутствует  |
| 151   | 403792.92     | 2194297.45 | Картометрический<br>метод                              | 5.0   | Закрепление<br>отсутствует  |
| 152   | 403792.11     | 2194287.86 | Картометрический<br>метод                              | 5.0   | Закрепление<br>отсутствует  |
| 153   | 403778.82     | 2194273.26 | Картометрический<br>метод                              | 5.0   | Закрепление<br>отсутствует  |
| 154   | 403771.35     | 2194266.20 | Картометрический<br>метод                              | 5.0   | Закрепление<br>отсутствует  |
| 155   | 403749.89     | 2194245.87 | Картометрический<br>метод                              | 5.0   | Закрепление<br>отсутствует  |
| 156   | 403732.17     | 2194229.09 | Картометрический<br>метод                              | 5.0   | Закрепление<br>отсутствует  |
| 157   | 403726.07     | 2194223.31 | Картометрический<br>метод                              | 5.0   | Закрепление<br>отсутствует  |
| 158   | 403710.33     | 2194209.40 | Картометрический<br>метод                              | 5.0   | Закрепление<br>отсутствует  |
| 159   | 403688.34     | 2194189.96 | Картометрический<br>метод                              | 5.0   | Закрепление<br>отсутствует  |
| 160   | 403680.50     | 2194191.05 | Картометрический<br>метод                              | 5.0   | Закрепление<br>отсутствует  |
| 161   | 403658.74     | 2194225.14 | Картометрический<br>метод                              | 5.0   | Закрепление<br>отсутствует  |
| 162   | 403639.90     | 2194254.63 | Картометрический<br>метод                              | 5.0   | Закрепление<br>отсутствует  |
| 163   | 403621.07     | 2194284.13 | Картометрический<br>метод                              | 5.0   | Закрепление<br>отсутствует  |
| 164   | 403604.92     | 2194309.42 | Картометрический<br>метод                              | 5.0   | Закрепление<br>отсутствует  |
| 165   | 403588.76     | 2194334.70 | Картометрический<br>метод                              | 5.0   | Закрепление<br>отсутствует  |
| 166   | 403572.62     | 2194359.98 | Картометрический<br>метод                              | 5.0   | Закрепление<br>отсутствует  |
| 167   | 403559.70     | 2194380.22 | Картометрический<br>метод                              | 5.0   | Закрепление<br>отсутствует  |
| 168   | 403561.53     | 2194388.50 | Картометрический<br>метод                              | 5.0   | Закрепление<br>отсутствует  |
| 169   | 403585.97     | 2194404.11 | Картометрический<br>метод                              | 5.0   | Закрепление<br>отсутствует  |
|   |               |            |  |   |   |



| 2. Сведения о характерных точках границ объекта |               |            |  |   |   |
|---|---------------|------------|--|---|---|
| Обозначение<br>характерных точек<br>границ      | Координаты, м |            | Метод<br>определения<br>координат<br>характерной точки | Средняя<br>квадратическая<br>погрешность<br>положения<br>характерной<br>точки (Mt), м | Описание<br>обозначения<br>точки на<br>местности (при<br>наличии) |
|   | X             | Y          |  |   |   |
| 1   | 2             | 3          | 4  | 5   | 6   |
| 170   | 403610.42     | 2194419.72 | Картометрический<br>метод                              | 5.0   | Закрепление<br>отсутствует  |
| 171   | 403630.64     | 2194432.63 | Картометрический<br>метод                              | 5.0   | Закрепление<br>отсутствует  |
| 172   | 403655.09     | 2194448.25 | Картометрический<br>метод                              | 5.0   | Закрепление<br>отсутствует  |
| 143   | 403679.52     | 2194463.86 | Картометрический<br>метод                              | 5.0   | Закрепление<br>отсутствует  |
| 173   | 403386.52     | 2194327.32 | Картометрический<br>метод                              | 5.0   | Закрепление<br>отсутствует  |
| 174   | 403400.71     | 2194320.73 | Картометрический<br>метод                              | 5.0   | Закрепление<br>отсутствует  |
| 175   | 403411.53     | 2194305.54 | Картометрический<br>метод                              | 5.0   | Закрепление<br>отсутствует  |
| 176   | 403408.18     | 2194288.64 | Картометрический<br>метод                              | 5.0   | Закрепление<br>отсутствует  |
| 177   | 403392.79     | 2194289.36 | Картометрический<br>метод                              | 5.0   | Закрепление<br>отсутствует  |
| 178   | 403379.32     | 2194305.79 | Картометрический<br>метод                              | 5.0   | Закрепление<br>отсутствует  |
| 179   | 403376.57     | 2194317.49 | Картометрический<br>метод                              | 5.0   | Закрепление<br>отсутствует  |
| 173   | 403386.52     | 2194327.32 | Картометрический<br>метод                              | 5.0   | Закрепление<br>отсутствует  |
| 180   | 401662.37     | 2197877.91 | Картометрический<br>метод                              | 5.0   | Закрепление<br>отсутствует  |
| 181   | 401691.91     | 2197808.77 | Картометрический<br>метод                              | 5.0   | Закрепление<br>отсутствует  |
| 182   | 401722.68     | 2197739.75 | Картометрический<br>метод                              | 5.0   | Закрепление<br>отсутствует  |
| 183   | 401745.45     | 2197683.68 | Картометрический<br>метод                              | 5.0   | Закрепление<br>отсутствует  |
| 184   | 401744.50     | 2197682.69 | Картометрический<br>метод                              | 5.0   | Закрепление<br>отсутствует  |
| 185   | 401715.39     | 2197665.86 | Картометрический<br>метод                              | 5.0   | Закрепление<br>отсутствует  |
| 186   | 401689.36     | 2197652.48 | Картометрический<br>метод                              | 5.0   | Закрепление<br>отсутствует  |
| 187   | 401669.10     | 2197642.06 | Картометрический<br>метод                              | 5.0   | Закрепление<br>отсутствует  |
| 188   | 401663.08     | 2197638.50 | Картометрический<br>метод                              | 5.0   | Закрепление<br>отсутствует  |
| 189   | 401658.53     | 2197635.13 | Картометрический<br>метод                              | 5.0   | Закрепление<br>отсутствует  |
| 190   | 401655.47     | 2197631.50 | Картометрический<br>метод                              | 5.0   | Закрепление<br>отсутствует  |
| 191   | 401653.67     | 2197627.26 | Картометрический<br>метод                              | 5.0   | Закрепление<br>отсутствует  |
| 192   | 401653.61     | 2197622.53 | Картометрический<br>метод                              | 5.0   | Закрепление<br>отсутствует  |
|   |               |            |  |   |   |



| 2. Сведения о характерных точках границ объекта |               |            |  |   |   |
|---|---------------|------------|--|---|---|
| Обозначение<br>характерных точек<br>границ      | Координаты, м |            | Метод<br>определения<br>координат<br>характерной точки | Средняя<br>квадратическая<br>погрешность<br>положения<br>характерной<br>точки (Mt), м | Описание<br>обозначения<br>точки на<br>местности (при<br>наличии) |
|   | X             | Y          |  |   |   |
| 1   | 2             | 3          | 4  | 5   | 6   |
| 193   | 401654.22     | 2197617.21 | Картометрический<br>метод                              | 5.0   | Закрепление<br>отсутствует  |
| 194   | 401657.76     | 2197606.63 | Картометрический<br>метод                              | 5.0   | Закрепление<br>отсутствует  |
| 195   | 401735.03     | 2197480.88 | Картометрический<br>метод                              | 5.0   | Закрепление<br>отсутствует  |
| 196   | 401738.14     | 2197475.73 | Картометрический<br>метод                              | 5.0   | Закрепление<br>отсутствует  |
| 197   | 401814.44     | 2197349.51 | Картометрический<br>метод                              | 5.0   | Закрепление<br>отсутствует  |
| 198   | 401823.41     | 2197335.34 | Картометрический<br>метод                              | 5.0   | Закрепление<br>отсутствует  |
| 199   | 401837.35     | 2197312.43 | Картометрический<br>метод                              | 5.0   | Закрепление<br>отсутствует  |
| 200   | 401853.66     | 2197287.36 | Картометрический<br>метод                              | 5.0   | Закрепление<br>отсутствует  |
| 201   | 401867.50     | 2197261.26 | Картометрический<br>метод                              | 5.0   | Закрепление<br>отсутствует  |
| 202   | 401876.85     | 2197245.61 | Картометрический<br>метод                              | 5.0   | Закрепление<br>отсутствует  |
| 203   | 401901.49     | 2197213.05 | Картометрический<br>метод                              | 5.0   | Закрепление<br>отсутствует  |
| 204   | 401928.04     | 2197182.88 | Картометрический<br>метод                              | 5.0   | Закрепление<br>отсутствует  |
| 205   | 401952.25     | 2197173.75 | Картометрический<br>метод                              | 5.0   | Закрепление<br>отсутствует  |
| 206   | 401955.19     | 2197173.02 | Картометрический<br>метод                              | 5.0   | Закрепление<br>отсутствует  |
| 207   | 401957.01     | 2197172.34 | Картометрический<br>метод                              | 5.0   | Закрепление<br>отсутствует  |
| 208   | 401956.44     | 2197172.00 | Картометрический<br>метод                              | 5.0   | Закрепление<br>отсутствует  |
| 209   | 401959.03     | 2197169.85 | Картометрический<br>метод                              | 5.0   | Закрепление<br>отсутствует  |
| 210   | 401960.49     | 2197168.64 | Картометрический<br>метод                              | 5.0   | Закрепление<br>отсутствует  |
| 211   | 402069.23     | 2197078.86 | Картометрический<br>метод                              | 5.0   | Закрепление<br>отсутствует  |
| 212   | 402082.16     | 2197074.63 | Картометрический<br>метод                              | 5.0   | Закрепление<br>отсутствует  |
| 213   | 402078.58     | 2197077.74 | Картометрический<br>метод                              | 5.0   | Закрепление<br>отсутствует  |
| 214   | 402082.48     | 2197082.50 | Картометрический<br>метод                              | 5.0   | Закрепление<br>отсутствует  |
| 215   | 402061.89     | 2197092.60 | Картометрический<br>метод                              | 5.0   | Закрепление<br>отсутствует  |
| 216   | 402039.74     | 2197112.42 | Картометрический<br>метод                              | 5.0   | Закрепление<br>отсутствует  |
| 217   | 402001.35     | 2197146.21 | Картометрический<br>метод                              | 5.0   | Закрепление<br>отсутствует  |
|   |               |            |  |   |   |



| 2. Сведения о характерных точках границ объекта |               |            |  |   |   |
|---|---------------|------------|--|---|---|
| Обозначение<br>характерных точек<br>границ      | Координаты, м |            | Метод<br>определения<br>координат<br>характерной точки | Средняя<br>квадратическая<br>погрешность<br>положения<br>характерной<br>точки (Mt), м | Описание<br>обозначения<br>точки на<br>местности (при<br>наличии) |
|   | X             | Y          |  |   |   |
| 1   | 2             | 3          | 4  | 5   | 6   |
| 218   | 401977.75     | 2197166.69 | Картометрический<br>метод                              | 5.0   | Закрепление<br>отсутствует  |
| 219   | 401962.93     | 2197180.05 | Картометрический<br>метод                              | 5.0   | Закрепление<br>отсутствует  |
| 220   | 401977.81     | 2197222.97 | Картометрический<br>метод                              | 5.0   | Закрепление<br>отсутствует  |
| 221   | 401982.80     | 2197235.69 | Картометрический<br>метод                              | 5.0   | Закрепление<br>отсутствует  |
| 222   | 401986.40     | 2197245.03 | Картометрический<br>метод                              | 5.0   | Закрепление<br>отсутствует  |
| 223   | 401988.98     | 2197243.92 | Картометрический<br>метод                              | 5.0   | Закрепление<br>отсутствует  |
| 224   | 401990.36     | 2197247.05 | Картометрический<br>метод                              | 5.0   | Закрепление<br>отсутствует  |
| 225   | 401987.80     | 2197248.42 | Картометрический<br>метод                              | 5.0   | Закрепление<br>отсутствует  |
| 226   | 402004.62     | 2197286.96 | Картометрический<br>метод                              | 5.0   | Закрепление<br>отсутствует  |
| 227   | 402005.84     | 2197290.07 | Картометрический<br>метод                              | 5.0   | Закрепление<br>отсутствует  |
| 228   | 402015.49     | 2197314.62 | Картометрический<br>метод                              | 5.0   | Закрепление<br>отсутствует  |
| 229   | 402029.72     | 2197349.76 | Картометрический<br>метод                              | 5.0   | Закрепление<br>отсутствует  |
| 230   | 402031.79     | 2197348.84 | Картометрический<br>метод                              | 5.0   | Закрепление<br>отсутствует  |
| 231   | 402035.35     | 2197352.54 | Картометрический<br>метод                              | 5.0   | Закрепление<br>отсутствует  |
| 232   | 402039.88     | 2197369.22 | Картометрический<br>метод                              | 5.0   | Закрепление<br>отсутствует  |
| 233   | 402047.47     | 2197389.62 | Картометрический<br>метод                              | 5.0   | Закрепление<br>отсутствует  |
| 234   | 402044.18     | 2197391.00 | Картометрический<br>метод                              | 5.0   | Закрепление<br>отсутствует  |
| 235   | 402049.66     | 2197408.05 | Картометрический<br>метод                              | 5.0   | Закрепление<br>отсутствует  |
| 236   | 402058.37     | 2197426.41 | Картометрический<br>метод                              | 5.0   | Закрепление<br>отсутствует  |
| 237   | 402068.63     | 2197444.40 | Картометрический<br>метод                              | 5.0   | Закрепление<br>отсутствует  |
| 238   | 402080.94     | 2197465.61 | Картометрический<br>метод                              | 5.0   | Закрепление<br>отсутствует  |
| 239   | 402083.31     | 2197463.88 | Картометрический<br>метод                              | 5.0   | Закрепление<br>отсутствует  |
| 240   | 402084.96     | 2197466.10 | Картометрический<br>метод                              | 5.0   | Закрепление<br>отсутствует  |
| 241   | 402144.36     | 2197428.25 | Картометрический<br>метод                              | 5.0   | Закрепление<br>отсутствует  |
| 242   | 402149.19     | 2197412.35 | Картометрический<br>метод                              | 5.0   | Закрепление<br>отсутствует  |
|   |               |            |  |   |   |



| 2. Сведения о характерных точках границ объекта |               |            |  |   |   |
|---|---------------|------------|--|---|---|
| Обозначение<br>характерных точек<br>границ      | Координаты, м |            | Метод<br>определения<br>координат<br>характерной точки | Средняя<br>квадратическая<br>погрешность<br>положения<br>характерной<br>точки (Mt), м | Описание<br>обозначения<br>точки на<br>местности (при<br>наличии) |
|   | X             | Y          |  |   |   |
| 1   | 2             | 3          | 4  | 5   | 6   |
| 243   | 402152.15     | 2197389.61 | Картометрический<br>метод                              | 5.0   | Закрепление<br>отсутствует  |
| 244   | 402165.85     | 2197229.42 | Картометрический<br>метод                              | 5.0   | Закрепление<br>отсутствует  |
| 245   | 402168.54     | 2197137.55 | Картометрический<br>метод                              | 5.0   | Закрепление<br>отсутствует  |
| 246   | 402174.31     | 2197129.76 | Картометрический<br>метод                              | 5.0   | Закрепление<br>отсутствует  |
| 247   | 402181.36     | 2197127.39 | Картометрический<br>метод                              | 5.0   | Закрепление<br>отсутствует  |
| 248   | 402223.00     | 2197106.03 | Картометрический<br>метод                              | 5.0   | Закрепление<br>отсутствует  |
| 249   | 402243.13     | 2197096.87 | Картометрический<br>метод                              | 5.0   | Закрепление<br>отсутствует  |
| 250   | 402237.37     | 2197081.27 | Картометрический<br>метод                              | 5.0   | Закрепление<br>отсутствует  |
| 251   | 402166.36     | 2197071.74 | Картометрический<br>метод                              | 5.0   | Закрепление<br>отсутствует  |
| 252   | 402146.47     | 2197068.13 | Картометрический<br>метод                              | 5.0   | Закрепление<br>отсутствует  |
| 253   | 402128.40     | 2197059.98 | Картометрический<br>метод                              | 5.0   | Закрепление<br>отсутствует  |
| 254   | 402112.21     | 2197061.60 | Картометрический<br>метод                              | 5.0   | Закрепление<br>отсутствует  |
| 255   | 402121.50     | 2197053.03 | Картометрический<br>метод                              | 5.0   | Закрепление<br>отсутствует  |
| 256   | 402148.56     | 2197053.99 | Картометрический<br>метод                              | 5.0   | Закрепление<br>отсутствует  |
| 257   | 402186.77     | 2197060.01 | Картометрический<br>метод                              | 5.0   | Закрепление<br>отсутствует  |
| 258   | 402236.17     | 2197067.80 | Картометрический<br>метод                              | 5.0   | Закрепление<br>отсутствует  |
| 259   | 402248.03     | 2197069.67 | Картометрический<br>метод                              | 5.0   | Закрепление<br>отсутствует  |
| 260   | 402282.60     | 2197075.11 | Картометрический<br>метод                              | 5.0   | Закрепление<br>отсутствует  |
| 261   | 402303.73     | 2197074.43 | Картометрический<br>метод                              | 5.0   | Закрепление<br>отсутствует  |
| 262   | 402353.71     | 2197072.81 | Картометрический<br>метод                              | 5.0   | Закрепление<br>отсутствует  |
| 263   | 402352.74     | 2197042.81 | Картометрический<br>метод                              | 5.0   | Закрепление<br>отсутствует  |
| 264   | 402351.75     | 2197012.83 | Картометрический<br>метод                              | 5.0   | Закрепление<br>отсутствует  |
| 265   | 402350.78     | 2196982.85 | Картометрический<br>метод                              | 5.0   | Закрепление<br>отсутствует  |
| 266   | 402349.78     | 2196951.83 | Картометрический<br>метод                              | 5.0   | Закрепление<br>отсутствует  |
| 267   | 402344.59     | 2196948.46 | Картометрический<br>метод                              | 5.0   | Закрепление<br>отсутствует  |
|   |               |            |  |   |   |



| 2. Сведения о характерных точках границ объекта |               |            |  |   |   |
|---|---------------|------------|--|---|---|
| Обозначение<br>характерных точек<br>границ      | Координаты, м |            | Метод<br>определения<br>координат<br>характерной точки | Средняя<br>квадратическая<br>погрешность<br>положения<br>характерной<br>точки (Mt), м | Описание<br>обозначения<br>точки на<br>местности (при<br>наличии) |
|   | X             | Y          |  |   |   |
| 1   | 2             | 3          | 4  | 5   | 6   |
| 268   | 402361.37     | 2196940.15 | Картометрический<br>метод                              | 5.0   | Закрепление<br>отсутствует  |
| 269   | 402362.57     | 2196975.71 | Картометрический<br>метод                              | 5.0   | Закрепление<br>отсутствует  |
| 270   | 402363.55     | 2197005.76 | Картометрический<br>метод                              | 5.0   | Закрепление<br>отсутствует  |
| 271   | 402364.35     | 2197035.60 | Картометрический<br>метод                              | 5.0   | Закрепление<br>отсутствует  |
| 272   | 402365.37     | 2197060.94 | Картометрический<br>метод                              | 5.0   | Закрепление<br>отсутствует  |
| 273   | 402365.82     | 2197072.18 | Картометрический<br>метод                              | 5.0   | Закрепление<br>отсутствует  |
| 274   | 402458.94     | 2197066.71 | Картометрический<br>метод                              | 5.0   | Закрепление<br>отсутствует  |
| 275   | 402454.59     | 2197076.96 | Картометрический<br>метод                              | 5.0   | Закрепление<br>отсутствует  |
| 276   | 402372.96     | 2197084.18 | Картометрический<br>метод                              | 5.0   | Закрепление<br>отсутствует  |
| 277   | 402342.96     | 2197085.16 | Картометрический<br>метод                              | 5.0   | Закрепление<br>отсутствует  |
| 278   | 402312.98     | 2197086.14 | Картометрический<br>метод                              | 5.0   | Закрепление<br>отсутствует  |
| 279   | 402308.27     | 2197086.28 | Картометрический<br>метод                              | 5.0   | Закрепление<br>отсутствует  |
| 280   | 402283.00     | 2197087.11 | Картометрический<br>метод                              | 5.0   | Закрепление<br>отсутствует  |
| 281   | 402256.46     | 2197101.10 | Картометрический<br>метод                              | 5.0   | Закрепление<br>отсутствует  |
| 282   | 402222.46     | 2197119.04 | Картометрический<br>метод                              | 5.0   | Закрепление<br>отсутствует  |
| 283   | 402179.65     | 2197141.61 | Картометрический<br>метод                              | 5.0   | Закрепление<br>отсутствует  |
| 284   | 402180.43     | 2197165.48 | Картометрический<br>метод                              | 5.0   | Закрепление<br>отсутствует  |
| 285   | 402182.06     | 2197215.47 | Картометрический<br>метод                              | 5.0   | Закрепление<br>отсутствует  |
| 286   | 402212.04     | 2197214.48 | Картометрический<br>метод                              | 5.0   | Закрепление<br>отсутствует  |
| 287   | 402242.03     | 2197213.51 | Картометрический<br>метод                              | 5.0   | Закрепление<br>отсутствует  |
| 288   | 402272.01     | 2197212.53 | Картометрический<br>метод                              | 5.0   | Закрепление<br>отсутствует  |
| 289   | 402273.38     | 2197237.03 | Картометрический<br>метод                              | 5.0   | Закрепление<br>отсутствует  |
| 290   | 402182.80     | 2197224.87 | Картометрический<br>метод                              | 5.0   | Закрепление<br>отсутствует  |
| 291   | 402177.32     | 2197321.51 | Картометрический<br>метод                              | 5.0   | Закрепление<br>отсутствует  |
| 292   | 402178.49     | 2197331.53 | Картометрический<br>метод                              | 5.0   | Закрепление<br>отсутствует  |
|   |               |            |  |   |   |



| 2. Сведения о характерных точках границ объекта |               |            |  |   |   |
|---|---------------|------------|--|---|---|
| Обозначение<br>характерных точек<br>границ      | Координаты, м |            | Метод<br>определения<br>координат<br>характерной точки | Средняя<br>квадратическая<br>погрешность<br>положения<br>характерной<br>точки (Mt), м | Описание<br>обозначения<br>точки на<br>местности (при<br>наличии) |
|   | X             | Y          |  |   |   |
| 1   | 2             | 3          | 4  | 5   | 6   |
| 293   | 402161.86     | 2197438.24 | Картометрический<br>метод                              | 5.0   | Закрепление<br>отсутствует  |
| 294   | 402095.88     | 2197480.63 | Картометрический<br>метод                              | 5.0   | Закрепление<br>отсутствует  |
| 295   | 402106.23     | 2197494.64 | Картометрический<br>метод                              | 5.0   | Закрепление<br>отсутствует  |
| 296   | 402104.76     | 2197496.03 | Картометрический<br>метод                              | 5.0   | Закрепление<br>отсутствует  |
| 297   | 402105.78     | 2197499.27 | Картометрический<br>метод                              | 5.0   | Закрепление<br>отсутствует  |
| 298   | 402137.53     | 2197531.79 | Картометрический<br>метод                              | 5.0   | Закрепление<br>отсутствует  |
| 299   | 402139.80     | 2197529.67 | Картометрический<br>метод                              | 5.0   | Закрепление<br>отсутствует  |
| 300   | 402171.94     | 2197562.08 | Картометрический<br>метод                              | 5.0   | Закрепление<br>отсутствует  |
| 301   | 402191.18     | 2197580.69 | Картометрический<br>метод                              | 5.0   | Закрепление<br>отсутствует  |
| 302   | 402174.87     | 2197591.23 | Картометрический<br>метод                              | 5.0   | Закрепление<br>отсутствует  |
| 303   | 402186.97     | 2197604.54 | Картометрический<br>метод                              | 5.0   | Закрепление<br>отсутствует  |
| 304   | 402189.09     | 2197612.48 | Картометрический<br>метод                              | 5.0   | Закрепление<br>отсутствует  |
| 305   | 402165.53     | 2197588.95 | Картометрический<br>метод                              | 5.0   | Закрепление<br>отсутствует  |
| 306   | 402155.50     | 2197577.10 | Картометрический<br>метод                              | 5.0   | Закрепление<br>отсутствует  |
| 307   | 402145.52     | 2197573.65 | Картометрический<br>метод                              | 5.0   | Закрепление<br>отсутствует  |
| 308   | 402130.88     | 2197550.33 | Картометрический<br>метод                              | 5.0   | Закрепление<br>отсутствует  |
| 309   | 402133.68     | 2197547.99 | Картометрический<br>метод                              | 5.0   | Закрепление<br>отсутствует  |
| 310   | 402115.64     | 2197528.90 | Картометрический<br>метод                              | 5.0   | Закрепление<br>отсутствует  |
| 311   | 402077.20     | 2197493.75 | Картометрический<br>метод                              | 5.0   | Закрепление<br>отсутствует  |
| 312   | 402075.08     | 2197495.24 | Картометрический<br>метод                              | 5.0   | Закрепление<br>отсутствует  |
| 313   | 402036.80     | 2197526.47 | Картометрический<br>метод                              | 5.0   | Закрепление<br>отсутствует  |
| 314   | 402012.45     | 2197548.04 | Картометрический<br>метод                              | 5.0   | Закрепление<br>отсутствует  |
| 315   | 401996.46     | 2197562.58 | Картометрический<br>метод                              | 5.0   | Закрепление<br>отсутствует  |
| 316   | 401966.04     | 2197598.29 | Картометрический<br>метод                              | 5.0   | Закрепление<br>отсутствует  |
| 317   | 401937.23     | 2197634.87 | Картометрический<br>метод                              | 5.0   | Закрепление<br>отсутствует  |
|   |               |            |  |   |   |



| 2. Сведения о характерных точках границ объекта |               |            |  |   |   |
|---|---------------|------------|--|---|---|
| Обозначение<br>характерных точек<br>границ      | Координаты, м |            | Метод<br>определения<br>координат<br>характерной точки | Средняя<br>квадратическая<br>погрешность<br>положения<br>характерной<br>точки (Mt), м | Описание<br>обозначения<br>точки на<br>местности (при<br>наличии) |
|   | X             | Y          |  |   |   |
| 1   | 2             | 3          | 4  | 5   | 6   |
| 318   | 401921.14     | 2197654.83 | Картометрический<br>метод                              | 5.0   | Закрепление<br>отсутствует  |
| 319   | 401892.54     | 2197687.61 | Картометрический<br>метод                              | 5.0   | Закрепление<br>отсутствует  |
| 320   | 401838.47     | 2197748.23 | Картометрический<br>метод                              | 5.0   | Закрепление<br>отсутствует  |
| 321   | 401816.62     | 2197774.53 | Картометрический<br>метод                              | 5.0   | Закрепление<br>отсутствует  |
| 322   | 401808.04     | 2197784.06 | Картометрический<br>метод                              | 5.0   | Закрепление<br>отсутствует  |
| 323   | 401787.13     | 2197807.73 | Картометрический<br>метод                              | 5.0   | Закрепление<br>отсутствует  |
| 324   | 401783.12     | 2197804.63 | Картометрический<br>метод                              | 5.0   | Закрепление<br>отсутствует  |
| 325   | 401782.40     | 2197803.99 | Картометрический<br>метод                              | 5.0   | Закрепление<br>отсутствует  |
| 326   | 401803.56     | 2197780.08 | Картометрический<br>метод                              | 5.0   | Закрепление<br>отсутствует  |
| 327   | 401812.07     | 2197770.60 | Картометрический<br>метод                              | 5.0   | Закрепление<br>отсутствует  |
| 328   | 401823.00     | 2197757.46 | Картометрический<br>метод                              | 5.0   | Закрепление<br>отсутствует  |
| 329   | 401823.68     | 2197756.12 | Картометрический<br>метод                              | 5.0   | Закрепление<br>отсутствует  |
| 330   | 401823.61     | 2197754.57 | Картометрический<br>метод                              | 5.0   | Закрепление<br>отсутствует  |
| 331   | 401822.71     | 2197753.20 | Картометрический<br>метод                              | 5.0   | Закрепление<br>отсутствует  |
| 332   | 401803.68     | 2197736.81 | Картометрический<br>метод                              | 5.0   | Закрепление<br>отсутствует  |
| 333   | 401781.05     | 2197715.92 | Картометрический<br>метод                              | 5.0   | Закрепление<br>отсутствует  |
| 334   | 401755.32     | 2197693.09 | Картометрический<br>метод                              | 5.0   | Закрепление<br>отсутствует  |
| 335   | 401729.28     | 2197756.61 | Картометрический<br>метод                              | 5.0   | Закрепление<br>отсутствует  |
| 336   | 401727.59     | 2197755.10 | Картометрический<br>метод                              | 5.0   | Закрепление<br>отсутствует  |
| 337   | 401718.32     | 2197775.19 | Картометрический<br>метод                              | 5.0   | Закрепление<br>отсутствует  |
| 338   | 401697.43     | 2197812.47 | Картометрический<br>метод                              | 5.0   | Закрепление<br>отсутствует  |
| 339   | 401676.07     | 2197885.20 | Картометрический<br>метод                              | 5.0   | Закрепление<br>отсутствует  |
| 180   | 401662.37     | 2197877.91 | Картометрический<br>метод                              | 5.0   | Закрепление<br>отсутствует  |
| 340   | 401829.07     | 2197749.17 | Картометрический<br>метод                              | 5.0   | Закрепление<br>отсутствует  |
| 341   | 401830.74     | 2197748.16 | Картометрический<br>метод                              | 5.0   | Закрепление<br>отсутствует  |
|   |               |            |  |   |   |



| 2. Сведения о характерных точках границ объекта |               |            |  |   |   |
|---|---------------|------------|--|---|---|
| Обозначение<br>характерных точек<br>границ      | Координаты, м |            | Метод<br>определения<br>координат<br>характерной точки | Средняя<br>квадратическая<br>погрешность<br>положения<br>характерной<br>точки (Mt), м | Описание<br>обозначения<br>точки на<br>местности (при<br>наличии) |
|   | X             | Y          |  |   |   |
| 1   | 2             | 3          | 4  | 5   | 6   |
| 342   | 401833.93     | 2197744.31 | Картометрический<br>метод                              | 5.0   | Закрепление<br>отсутствует  |
| 343   | 401888.03     | 2197683.65 | Картометрический<br>метод                              | 5.0   | Закрепление<br>отсутствует  |
| 344   | 401916.55     | 2197650.98 | Картометрический<br>метод                              | 5.0   | Закрепление<br>отсутствует  |
| 345   | 401932.56     | 2197631.11 | Картометрический<br>метод                              | 5.0   | Закрепление<br>отсутствует  |
| 346   | 401961.44     | 2197594.45 | Картометрический<br>метод                              | 5.0   | Закрепление<br>отсутствует  |
| 347   | 401992.12     | 2197558.41 | Картометрический<br>метод                              | 5.0   | Закрепление<br>отсутствует  |
| 348   | 402008.44     | 2197543.58 | Картометрический<br>метод                              | 5.0   | Закрепление<br>отсутствует  |
| 349   | 402032.90     | 2197521.92 | Картометрический<br>метод                              | 5.0   | Закрепление<br>отсутствует  |
| 350   | 402071.55     | 2197490.40 | Картометрический<br>метод                              | 5.0   | Закрепление<br>отсутствует  |
| 351   | 402078.03     | 2197485.43 | Картометрический<br>метод                              | 5.0   | Закрепление<br>отсутствует  |
| 352   | 402075.50     | 2197481.90 | Картометрический<br>метод                              | 5.0   | Закрепление<br>отсутствует  |
| 353   | 402059.66     | 2197453.03 | Картометрический<br>метод                              | 5.0   | Закрепление<br>отсутствует  |
| 354   | 402058.34     | 2197453.72 | Картометрический<br>метод                              | 5.0   | Закрепление<br>отсутствует  |
| 355   | 402046.96     | 2197432.41 | Картометрический<br>метод                              | 5.0   | Закрепление<br>отсутствует  |
| 356   | 402045.14     | 2197434.04 | Картометрический<br>метод                              | 5.0   | Закрепление<br>отсутствует  |
| 357   | 402029.84     | 2197397.63 | Картометрический<br>метод                              | 5.0   | Закрепление<br>отсутствует  |
| 358   | 402032.13     | 2197396.68 | Картометрический<br>метод                              | 5.0   | Закрепление<br>отсутствует  |
| 359   | 402023.52     | 2197373.58 | Картометрический<br>метод                              | 5.0   | Закрепление<br>отсутствует  |
| 360   | 402018.12     | 2197360.09 | Картометрический<br>метод                              | 5.0   | Закрепление<br>отсутствует  |
| 361   | 402016.37     | 2197360.80 | Картометрический<br>метод                              | 5.0   | Закрепление<br>отсутствует  |
| 362   | 402007.91     | 2197338.84 | Картометрический<br>метод                              | 5.0   | Закрепление<br>отсутствует  |
| 363   | 402010.27     | 2197337.20 | Картометрический<br>метод                              | 5.0   | Закрепление<br>отсутствует  |
| 364   | 401994.36     | 2197294.59 | Картометрический<br>метод                              | 5.0   | Закрепление<br>отсутствует  |
| 365   | 401981.61     | 2197266.22 | Картометрический<br>метод                              | 5.0   | Закрепление<br>отсутствует  |
| 366   | 401979.36     | 2197260.45 | Картометрический<br>метод                              | 5.0   | Закрепление<br>отсутствует  |
|   |               |            |  |   |   |



| 2. Сведения о характерных точках границ объекта |               |            |  |   |   |
|---|---------------|------------|--|---|---|
| Обозначение<br>характерных точек<br>границ      | Координаты, м |            | Метод<br>определения<br>координат<br>характерной точки | Средняя<br>квадратическая<br>погрешность<br>положения<br>характерной<br>точки (Mt), м | Описание<br>обозначения<br>точки на<br>местности (при<br>наличии) |
|   | X             | Y          |  |   |   |
| 1   | 2             | 3          | 4  | 5   | 6   |
| 367   | 401969.80     | 2197235.94 | Картометрический<br>метод                              | 5.0   | Закрепление<br>отсутствует  |
| 368   | 401966.18     | 2197238.73 | Картометрический<br>метод                              | 5.0   | Закрепление<br>отсутствует  |
| 369   | 401955.01     | 2197211.81 | Картометрический<br>метод                              | 5.0   | Закрепление<br>отсутствует  |
| 370   | 401944.82     | 2197193.70 | Картометрический<br>метод                              | 5.0   | Закрепление<br>отсутствует  |
| 371   | 401936.35     | 2197184.91 | Картометрический<br>метод                              | 5.0   | Закрепление<br>отсутствует  |
| 372   | 401933.20     | 2197187.59 | Картометрический<br>метод                              | 5.0   | Закрепление<br>отсутствует  |
| 373   | 401906.14     | 2197216.85 | Картометрический<br>метод                              | 5.0   | Закрепление<br>отсутствует  |
| 374   | 401881.84     | 2197248.97 | Картометрический<br>метод                              | 5.0   | Закрепление<br>отсутствует  |
| 375   | 401872.63     | 2197264.49 | Картометрический<br>метод                              | 5.0   | Закрепление<br>отсутствует  |
| 376   | 401858.73     | 2197290.71 | Картометрический<br>метод                              | 5.0   | Закрепление<br>отсутствует  |
| 377   | 401842.50     | 2197315.65 | Картометрический<br>метод                              | 5.0   | Закрепление<br>отсутствует  |
| 378   | 401819.45     | 2197352.95 | Картометрический<br>метод                              | 5.0   | Закрепление<br>отсутствует  |
| 379   | 401743.78     | 2197478.00 | Картометрический<br>метод                              | 5.0   | Закрепление<br>отсутствует  |
| 380   | 401747.05     | 2197479.56 | Картометрический<br>метод                              | 5.0   | Закрепление<br>отсутствует  |
| 381   | 401743.86     | 2197484.79 | Картометрический<br>метод                              | 5.0   | Закрепление<br>отсутствует  |
| 382   | 401740.66     | 2197483.16 | Картометрический<br>метод                              | 5.0   | Закрепление<br>отсутствует  |
| 383   | 401663.20     | 2197609.25 | Картометрический<br>метод                              | 5.0   | Закрепление<br>отсутствует  |
| 384   | 401661.45     | 2197613.68 | Картометрический<br>метод                              | 5.0   | Закрепление<br>отсутствует  |
| 385   | 401660.36     | 2197618.35 | Картометрический<br>метод                              | 5.0   | Закрепление<br>отсутствует  |
| 386   | 401659.90     | 2197622.33 | Картометрический<br>метод                              | 5.0   | Закрепление<br>отсутствует  |
| 387   | 401660.29     | 2197626.41 | Картометрический<br>метод                              | 5.0   | Закрепление<br>отсутствует  |
| 388   | 401661.55     | 2197629.27 | Картометрический<br>метод                              | 5.0   | Закрепление<br>отсутствует  |
| 389   | 401663.61     | 2197631.35 | Картометрический<br>метод                              | 5.0   | Закрепление<br>отсутствует  |
| 390   | 401671.75     | 2197636.68 | Картометрический<br>метод                              | 5.0   | Закрепление<br>отсутствует  |
| 391   | 401718.21     | 2197660.55 | Картометрический<br>метод                              | 5.0   | Закрепление<br>отсутствует  |
|   |               |            |  |   |   |



| 2. Сведения о характерных точках границ объекта |               |            |  |   |   |
|---|---------------|------------|--|---|---|
| Обозначение<br>характерных точек<br>границ      | Координаты, м |            | Метод<br>определения<br>координат<br>характерной точки | Средняя<br>квадратическая<br>погрешность<br>положения<br>характерной<br>точки (Mt), м | Описание<br>обозначения<br>точки на<br>местности (при<br>наличии) |
|   | X             | Y          |  |   |   |
| 1   | 2             | 3          | 4  | 5   | 6   |
| 392   | 401745.07     | 2197676.18 | Картометрический<br>метод                              | 5.0   | Закрепление<br>отсутствует  |
| 393   | 401748.72     | 2197678.14 | Картометрический<br>метод                              | 5.0   | Закрепление<br>отсутствует  |
| 394   | 401749.78     | 2197679.86 | Картометрический<br>метод                              | 5.0   | Закрепление<br>отсутствует  |
| 395   | 401750.27     | 2197680.56 | Картометрический<br>метод                              | 5.0   | Закрепление<br>отсутствует  |
| 396   | 401832.04     | 2197537.66 | Картометрический<br>метод                              | 5.0   | Закрепление<br>отсутствует  |
| 397   | 401830.01     | 2197533.85 | Картометрический<br>метод                              | 5.0   | Закрепление<br>отсутствует  |
| 398   | 401834.29     | 2197528.61 | Картометрический<br>метод                              | 5.0   | Закрепление<br>отсутствует  |
| 399   | 401835.93     | 2197529.86 | Картометрический<br>метод                              | 5.0   | Закрепление<br>отсутствует  |
| 400   | 401838.64     | 2197536.47 | Картометрический<br>метод                              | 5.0   | Закрепление<br>отсутствует  |
| 401   | 401774.41     | 2197650.39 | Картометрический<br>метод                              | 5.0   | Закрепление<br>отсутствует  |
| 402   | 401755.94     | 2197682.68 | Картометрический<br>метод                              | 5.0   | Закрепление<br>отсутствует  |
| 403   | 401755.76     | 2197685.41 | Картометрический<br>метод                              | 5.0   | Закрепление<br>отсутствует  |
| 404   | 401757.06     | 2197686.68 | Картометрический<br>метод                              | 5.0   | Закрепление<br>отсутствует  |
| 405   | 401785.08     | 2197711.46 | Картометрический<br>метод                              | 5.0   | Закрепление<br>отсутствует  |
| 406   | 401807.67     | 2197732.33 | Картометрический<br>метод                              | 5.0   | Закрепление<br>отсутствует  |
| 407   | 401826.47     | 2197748.51 | Картометрический<br>метод                              | 5.0   | Закрепление<br>отсутствует  |
| 408   | 401827.81     | 2197749.17 | Картометрический<br>метод                              | 5.0   | Закрепление<br>отсутствует  |
| 340   | 401829.07     | 2197749.17 | Картометрический<br>метод                              | 5.0   | Закрепление<br>отсутствует  |
| 409   | 399713.99     | 2201739.81 | Картометрический<br>метод                              | 5.0   | Закрепление<br>отсутствует  |
| 410   | 399713.10     | 2201738.92 | Картометрический<br>метод                              | 5.0   | Закрепление<br>отсутствует  |
| 411   | 399679.79     | 2201721.21 | Картометрический<br>метод                              | 5.0   | Закрепление<br>отсутствует  |
| 412   | 399669.05     | 2201715.89 | Картометрический<br>метод                              | 5.0   | Закрепление<br>отсутствует  |
| 413   | 399638.18     | 2201698.65 | Картометрический<br>метод                              | 5.0   | Закрепление<br>отсутствует  |
| 414   | 399624.84     | 2201691.41 | Картометрический<br>метод                              | 5.0   | Закрепление<br>отсутствует  |
| 415   | 399592.74     | 2201674.54 | Картометрический<br>метод                              | 5.0   | Закрепление<br>отсутствует  |
|   |               |            |  |   |   |



| 2. Сведения о характерных точках границ объекта |               |            |  |   |   |
|---|---------------|------------|--|---|---|
| Обозначение<br>характерных точек<br>границ      | Координаты, м |            | Метод<br>определения<br>координат<br>характерной точки | Средняя<br>квадратическая<br>погрешность<br>положения<br>характерной<br>точки (Mt), м | Описание<br>обозначения<br>точки на<br>местности (при<br>наличии) |
|   | X             | Y          |  |   |   |
| 1   | 2             | 3          | 4  | 5   | 6   |
| 416   | 399568.94     | 2201660.42 | Картометрический<br>метод                              | 5.0   | Закрепление<br>отсутствует  |
| 417   | 399555.53     | 2201652.88 | Картометрический<br>метод                              | 5.0   | Закрепление<br>отсутствует  |
| 418   | 399528.92     | 2201638.48 | Картометрический<br>метод                              | 5.0   | Закрепление<br>отсутствует  |
| 419   | 399510.96     | 2201628.65 | Картометрический<br>метод                              | 5.0   | Закрепление<br>отсутствует  |
| 420   | 399500.42     | 2201622.31 | Картометрический<br>метод                              | 5.0   | Закрепление<br>отсутствует  |
| 421   | 399496.83     | 2201620.15 | Картометрический<br>метод                              | 5.0   | Закрепление<br>отсутствует  |
| 422   | 399486.82     | 2201614.45 | Картометрический<br>метод                              | 5.0   | Закрепление<br>отсутствует  |
| 423   | 399485.25     | 2201615.44 | Картометрический<br>метод                              | 5.0   | Закрепление<br>отсутствует  |
| 424   | 399483.01     | 2201616.86 | Картометрический<br>метод                              | 5.0   | Закрепление<br>отсутствует  |
| 425   | 399474.11     | 2201623.34 | Картометрический<br>метод                              | 5.0   | Закрепление<br>отсутствует  |
| 426   | 399450.03     | 2201644.98 | Картометрический<br>метод                              | 5.0   | Закрепление<br>отсутствует  |
| 427   | 399446.61     | 2201648.51 | Картометрический<br>метод                              | 5.0   | Закрепление<br>отсутствует  |
| 428   | 399437.12     | 2201658.32 | Картометрический<br>метод                              | 5.0   | Закрепление<br>отсутствует  |
| 429   | 399424.63     | 2201670.33 | Картометрический<br>метод                              | 5.0   | Закрепление<br>отсутствует  |
| 430   | 399418.79     | 2201675.95 | Картометрический<br>метод                              | 5.0   | Закрепление<br>отсутствует  |
| 431   | 399418.36     | 2201669.44 | Картометрический<br>метод                              | 5.0   | Закрепление<br>отсутствует  |
| 432   | 399418.33     | 2201658.32 | Картометрический<br>метод                              | 5.0   | Закрепление<br>отсутствует  |
| 433   | 399418.32     | 2201653.17 | Картометрический<br>метод                              | 5.0   | Закрепление<br>отсутствует  |
| 434   | 399413.46     | 2201650.63 | Картометрический<br>метод                              | 5.0   | Закрепление<br>отсутствует  |
| 435   | 399420.02     | 2201642.20 | Картометрический<br>метод                              | 5.0   | Закрепление<br>отсутствует  |
| 436   | 399439.06     | 2201627.83 | Картометрический<br>метод                              | 5.0   | Закрепление<br>отсутствует  |
| 437   | 399438.42     | 2201626.73 | Картометрический<br>метод                              | 5.0   | Закрепление<br>отсутствует  |
| 438   | 399462.93     | 2201612.30 | Картометрический<br>метод                              | 5.0   | Закрепление<br>отсутствует  |
| 439   | 399466.81     | 2201607.38 | Картометрический<br>метод                              | 5.0   | Закрепление<br>отсутствует  |
| 440   | 399465.31     | 2201606.25 | Картометрический<br>метод                              | 5.0   | Закрепление<br>отсутствует  |
|   |               |            |  |   |   |



| 2. Сведения о характерных точках границ объекта |               |            |  |   |   |
|---|---------------|------------|--|---|---|
| Обозначение<br>характерных точек<br>границ      | Координаты, м |            | Метод<br>определения<br>координат<br>характерной точки | Средняя<br>квадратическая<br>погрешность<br>положения<br>характерной<br>точки (Mt), м | Описание<br>обозначения<br>точки на<br>местности (при<br>наличии) |
|   | X             | Y          |  |   |   |
| 1   | 2             | 3          | 4  | 5   | 6   |
| 441   | 399471.95     | 2201601.41 | Картометрический<br>метод                              | 5.0   | Закрепление<br>отсутствует  |
| 442   | 399475.07     | 2201599.54 | Картометрический<br>метод                              | 5.0   | Закрепление<br>отсутствует  |
| 443   | 399478.56     | 2201574.92 | Картометрический<br>метод                              | 5.0   | Закрепление<br>отсутствует  |
| 444   | 399470.64     | 2201543.78 | Картометрический<br>метод                              | 5.0   | Закрепление<br>отсутствует  |
| 445   | 399436.74     | 2201519.32 | Картометрический<br>метод                              | 5.0   | Закрепление<br>отсутствует  |
| 446   | 399397.95     | 2201501.33 | Картометрический<br>метод                              | 5.0   | Закрепление<br>отсутствует  |
| 447   | 399356.06     | 2201503.20 | Картометрический<br>метод                              | 5.0   | Закрепление<br>отсутствует  |
| 448   | 399336.83     | 2201513.79 | Картометрический<br>метод                              | 5.0   | Закрепление<br>отсутствует  |
| 449   | 399327.53     | 2201518.61 | Картометрический<br>метод                              | 5.0   | Закрепление<br>отсутствует  |
| 450   | 399319.12     | 2201526.32 | Картометрический<br>метод                              | 5.0   | Закрепление<br>отсутствует  |
| 451   | 399314.57     | 2201531.59 | Картометрический<br>метод                              | 5.0   | Закрепление<br>отсутствует  |
| 452   | 399309.78     | 2201539.31 | Картометрический<br>метод                              | 5.0   | Закрепление<br>отсутствует  |
| 453   | 399304.56     | 2201547.60 | Картометрический<br>метод                              | 5.0   | Закрепление<br>отсутствует  |
| 454   | 399303.78     | 2201546.99 | Картометрический<br>метод                              | 5.0   | Закрепление<br>отсутствует  |
| 455   | 399292.64     | 2201561.89 | Картометрический<br>метод                              | 5.0   | Закрепление<br>отсутствует  |
| 456   | 399289.31     | 2201557.61 | Картометрический<br>метод                              | 5.0   | Закрепление<br>отсутствует  |
| 457   | 399302.48     | 2201537.42 | Картометрический<br>метод                              | 5.0   | Закрепление<br>отсутствует  |
| 458   | 399299.63     | 2201533.05 | Картометрический<br>метод                              | 5.0   | Закрепление<br>отсутствует  |
| 459   | 399243.90     | 2201527.63 | Картометрический<br>метод                              | 5.0   | Закрепление<br>отсутствует  |
| 460   | 399185.12     | 2201514.73 | Картометрический<br>метод                              | 5.0   | Закрепление<br>отсутствует  |
| 461   | 399122.94     | 2201502.07 | Картометрический<br>метод                              | 5.0   | Закрепление<br>отсутствует  |
| 462   | 399032.35     | 2201476.83 | Картометрический<br>метод                              | 5.0   | Закрепление<br>отсутствует  |
| 463   | 399004.17     | 2201459.70 | Картометрический<br>метод                              | 5.0   | Закрепление<br>отсутствует  |
| 464   | 398992.23     | 2201457.45 | Картометрический<br>метод                              | 5.0   | Закрепление<br>отсутствует  |
| 465   | 398970.11     | 2201457.78 | Картометрический<br>метод                              | 5.0   | Закрепление<br>отсутствует  |
|   |               |            |  |   |   |



| 2. Сведения о характерных точках границ объекта |               |            |  |   |   |
|---|---------------|------------|--|---|---|
| Обозначение<br>характерных точек<br>границ      | Координаты, м |            | Метод<br>определения<br>координат<br>характерной точки | Средняя<br>квадратическая<br>погрешность<br>положения<br>характерной<br>точки (Mt), м | Описание<br>обозначения<br>точки на<br>местности (при<br>наличии) |
|   | X             | Y          |  |   |   |
| 1   | 2             | 3          | 4  | 5   | 6   |
| 466   | 398914.03     | 2201492.15 | Картометрический<br>метод                              | 5.0   | Закрепление<br>отсутствует  |
| 467   | 398905.91     | 2201499.59 | Картометрический<br>метод                              | 5.0   | Закрепление<br>отсутствует  |
| 468   | 398901.18     | 2201504.78 | Картометрический<br>метод                              | 5.0   | Закрепление<br>отсутствует  |
| 469   | 398873.68     | 2201569.91 | Картометрический<br>метод                              | 5.0   | Закрепление<br>отсутствует  |
| 470   | 398869.85     | 2201577.34 | Картометрический<br>метод                              | 5.0   | Закрепление<br>отсутствует  |
| 471   | 398851.82     | 2201603.71 | Картометрический<br>метод                              | 5.0   | Закрепление<br>отсутствует  |
| 472   | 398837.40     | 2201611.15 | Картометрический<br>метод                              | 5.0   | Закрепление<br>отсутствует  |
| 473   | 398826.13     | 2201618.14 | Картометрический<br>метод                              | 5.0   | Закрепление<br>отсутствует  |
| 474   | 398813.41     | 2201622.60 | Картометрический<br>метод                              | 5.0   | Закрепление<br>отсутствует  |
| 475   | 398810.06     | 2201623.88 | Картометрический<br>метод                              | 5.0   | Закрепление<br>отсутствует  |
| 476   | 398791.52     | 2201612.70 | Картометрический<br>метод                              | 5.0   | Закрепление<br>отсутствует  |
| 477   | 398811.62     | 2201607.16 | Картометрический<br>метод                              | 5.0   | Закрепление<br>отсутствует  |
| 478   | 398841.71     | 2201593.51 | Картометрический<br>метод                              | 5.0   | Закрепление<br>отсутствует  |
| 479   | 398861.52     | 2201562.85 | Картометрический<br>метод                              | 5.0   | Закрепление<br>отсутствует  |
| 480   | 398893.02     | 2201487.89 | Картометрический<br>метод                              | 5.0   | Закрепление<br>отсутствует  |
| 481   | 398859.99     | 2201478.19 | Картометрический<br>метод                              | 5.0   | Закрепление<br>отсутствует  |
| 482   | 398826.37     | 2201468.31 | Картометрический<br>метод                              | 5.0   | Закрепление<br>отсутствует  |
| 483   | 398798.05     | 2201459.98 | Картометрический<br>метод                              | 5.0   | Закрепление<br>отсутствует  |
| 484   | 398761.76     | 2201449.32 | Картометрический<br>метод                              | 5.0   | Закрепление<br>отсутствует  |
| 485   | 398758.23     | 2201427.09 | Картометрический<br>метод                              | 5.0   | Закрепление<br>отсутствует  |
| 486   | 398834.08     | 2201307.50 | Картометрический<br>метод                              | 5.0   | Закрепление<br>отсутствует  |
| 487   | 398865.56     | 2201220.64 | Картометрический<br>метод                              | 5.0   | Закрепление<br>отсутствует  |
| 488   | 398886.50     | 2201177.67 | Картометрический<br>метод                              | 5.0   | Закрепление<br>отсутствует  |
| 489   | 398931.95     | 2201111.13 | Картометрический<br>метод                              | 5.0   | Закрепление<br>отсутствует  |
| 490   | 398933.50     | 2201107.09 | Картометрический<br>метод                              | 5.0   | Закрепление<br>отсутствует  |
|   |               |            |  |   |   |



| 2. Сведения о характерных точках границ объекта |               |            |  |   |   |
|---|---------------|------------|--|---|---|
| Обозначение<br>характерных точек<br>границ      | Координаты, м |            | Метод<br>определения<br>координат<br>характерной точки | Средняя<br>квадратическая<br>погрешность<br>положения<br>характерной<br>точки (Mt), м | Описание<br>обозначения<br>точки на<br>местности (при<br>наличии) |
|   | X             | Y          |  |   |   |
| 1   | 2             | 3          | 4  | 5   | 6   |
| 491   | 398949.63     | 2201057.17 | Картометрический<br>метод                              | 5.0   | Закрепление<br>отсутствует  |
| 492   | 398948.73     | 2201049.90 | Картометрический<br>метод                              | 5.0   | Закрепление<br>отсутствует  |
| 493   | 398946.20     | 2201029.06 | Картометрический<br>метод                              | 5.0   | Закрепление<br>отсутствует  |
| 494   | 398953.23     | 2201028.12 | Картометрический<br>метод                              | 5.0   | Закрепление<br>отсутствует  |
| 495   | 398955.15     | 2201046.16 | Картометрический<br>метод                              | 5.0   | Закрепление<br>отсутствует  |
| 496   | 398955.90     | 2201050.83 | Картометрический<br>метод                              | 5.0   | Закрепление<br>отсутствует  |
| 497   | 398958.08     | 2201057.00 | Картометрический<br>метод                              | 5.0   | Закрепление<br>отсутствует  |
| 498   | 398944.36     | 2201110.66 | Картометрический<br>метод                              | 5.0   | Закрепление<br>отсутствует  |
| 499   | 398942.03     | 2201117.02 | Картометрический<br>метод                              | 5.0   | Закрепление<br>отсутствует  |
| 500   | 398892.24     | 2201194.11 | Картометрический<br>метод                              | 5.0   | Закрепление<br>отсутствует  |
| 501   | 398872.08     | 2201248.40 | Картометрический<br>метод                              | 5.0   | Закрепление<br>отсутствует  |
| 502   | 398856.93     | 2201298.78 | Картометрический<br>метод                              | 5.0   | Закрепление<br>отсутствует  |
| 503   | 398852.23     | 2201313.24 | Картометрический<br>метод                              | 5.0   | Закрепление<br>отсутствует  |
| 504   | 398779.95     | 2201432.05 | Картометрический<br>метод                              | 5.0   | Закрепление<br>отсутствует  |
| 505   | 398796.08     | 2201444.46 | Картометрический<br>метод                              | 5.0   | Закрепление<br>отсутствует  |
| 506   | 398832.72     | 2201453.54 | Картометрический<br>метод                              | 5.0   | Закрепление<br>отсутствует  |
| 507   | 398877.05     | 2201467.35 | Картометрический<br>метод                              | 5.0   | Закрепление<br>отсутствует  |
| 508   | 398904.48     | 2201475.89 | Картометрический<br>метод                              | 5.0   | Закрепление<br>отсутствует  |
| 509   | 398920.51     | 2201476.70 | Картометрический<br>метод                              | 5.0   | Закрепление<br>отсутствует  |
| 510   | 398971.40     | 2201446.04 | Картометрический<br>метод                              | 5.0   | Закрепление<br>отсутствует  |
| 511   | 399009.63     | 2201451.63 | Картометрический<br>метод                              | 5.0   | Закрепление<br>отсутствует  |
| 512   | 399010.26     | 2201452.60 | Картометрический<br>метод                              | 5.0   | Закрепление<br>отсутствует  |
| 513   | 399046.06     | 2201471.49 | Картометрический<br>метод                              | 5.0   | Закрепление<br>отсутствует  |
| 514   | 399043.03     | 2201416.00 | Картометрический<br>метод                              | 5.0   | Закрепление<br>отсутствует  |
| 515   | 399042.23     | 2201383.47 | Картометрический<br>метод                              | 5.0   | Закрепление<br>отсутствует  |
|   |               |            |  |   |   |



| 2. Сведения о характерных точках границ объекта |               |            |  |   |   |
|---|---------------|------------|--|---|---|
| Обозначение<br>характерных точек<br>границ      | Координаты, м |            | Метод<br>определения<br>координат<br>характерной точки | Средняя<br>квадратическая<br>погрешность<br>положения<br>характерной<br>точки (Mt), м | Описание<br>обозначения<br>точки на<br>местности (при<br>наличии) |
|   | X             | Y          |  |   |   |
| 1   | 2             | 3          | 4  | 5   | 6   |
| 516   | 399041.30     | 2201366.69 | Картометрический<br>метод                              | 5.0   | Закрепление<br>отсутствует  |
| 517   | 399039.76     | 2201332.90 | Картометрический<br>метод                              | 5.0   | Закрепление<br>отсутствует  |
| 518   | 399038.50     | 2201314.19 | Картометрический<br>метод                              | 5.0   | Закрепление<br>отсутствует  |
| 519   | 399037.19     | 2201294.56 | Картометрический<br>метод                              | 5.0   | Закрепление<br>отсутствует  |
| 520   | 399031.92     | 2201227.09 | Картометрический<br>метод                              | 5.0   | Закрепление<br>отсутствует  |
| 521   | 399029.76     | 2201198.98 | Картометрический<br>метод                              | 5.0   | Закрепление<br>отсутствует  |
| 522   | 399021.73     | 2201046.06 | Картометрический<br>метод                              | 5.0   | Закрепление<br>отсутствует  |
| 523   | 399021.57     | 2201009.20 | Картометрический<br>метод                              | 5.0   | Закрепление<br>отсутствует  |
| 524   | 399021.24     | 2201005.17 | Картометрический<br>метод                              | 5.0   | Закрепление<br>отсутствует  |
| 525   | 399027.05     | 2201006.22 | Картометрический<br>метод                              | 5.0   | Закрепление<br>отсутствует  |
| 526   | 399025.44     | 2201024.23 | Картометрический<br>метод                              | 5.0   | Закрепление<br>отсутствует  |
| 527   | 399025.72     | 2201026.16 | Картометрический<br>метод                              | 5.0   | Закрепление<br>отсутствует  |
| 528   | 399026.32     | 2201043.42 | Картометрический<br>метод                              | 5.0   | Закрепление<br>отсутствует  |
| 529   | 399028.88     | 2201043.48 | Картометрический<br>метод                              | 5.0   | Закрепление<br>отсутствует  |
| 530   | 399029.15     | 2201051.43 | Картометрический<br>метод                              | 5.0   | Закрепление<br>отсутствует  |
| 531   | 399033.93     | 2201111.43 | Картометрический<br>метод                              | 5.0   | Закрепление<br>отсутствует  |
| 532   | 399055.22     | 2201110.66 | Картометрический<br>метод                              | 5.0   | Закрепление<br>отсутствует  |
| 533   | 399091.57     | 2201110.77 | Картометрический<br>метод                              | 5.0   | Закрепление<br>отсутствует  |
| 534   | 399093.49     | 2201108.29 | Картометрический<br>метод                              | 5.0   | Закрепление<br>отсутствует  |
| 535   | 399101.69     | 2201091.94 | Картометрический<br>метод                              | 5.0   | Закрепление<br>отсутствует  |
| 536   | 399115.07     | 2201064.40 | Картометрический<br>метод                              | 5.0   | Закрепление<br>отсутствует  |
| 537   | 399122.54     | 2201047.93 | Картометрический<br>метод                              | 5.0   | Закрепление<br>отсутствует  |
| 538   | 399127.57     | 2201039.95 | Картометрический<br>метод                              | 5.0   | Закрепление<br>отсутствует  |
| 539   | 399132.68     | 2201028.39 | Картометрический<br>метод                              | 5.0   | Закрепление<br>отсутствует  |
| 540   | 399222.65     | 2201050.49 | Картометрический<br>метод                              | 5.0   | Закрепление<br>отсутствует  |
|   |               |            |  |   |   |



| 2. Сведения о характерных точках границ объекта |               |            |  |   |   |
|---|---------------|------------|--|---|---|
| Обозначение<br>характерных точек<br>границ      | Координаты, м |            | Метод<br>определения<br>координат<br>характерной точки | Средняя<br>квадратическая<br>погрешность<br>положения<br>характерной<br>точки (Mt), м | Описание<br>обозначения<br>точки на<br>местности (при<br>наличии) |
|   | X             | Y          |  |   |   |
| 1   | 2             | 3          | 4  | 5   | 6   |
| 541   | 399370.57     | 2201085.63 | Картометрический<br>метод                              | 5.0   | Закрепление<br>отсутствует  |
| 542   | 399375.03     | 2201086.55 | Картометрический<br>метод                              | 5.0   | Закрепление<br>отсутствует  |
| 543   | 399373.42     | 2201090.88 | Картометрический<br>метод                              | 5.0   | Закрепление<br>отсутствует  |
| 544   | 399372.02     | 2201094.62 | Картометрический<br>метод                              | 5.0   | Закрепление<br>отсутствует  |
| 545   | 399372.75     | 2201095.94 | Картометрический<br>метод                              | 5.0   | Закрепление<br>отсутствует  |
| 546   | 399380.35     | 2201102.06 | Картометрический<br>метод                              | 5.0   | Закрепление<br>отсутствует  |
| 547   | 399399.47     | 2201117.73 | Картометрический<br>метод                              | 5.0   | Закрепление<br>отсутствует  |
| 548   | 399420.13     | 2201133.97 | Картометрический<br>метод                              | 5.0   | Закрепление<br>отсутствует  |
| 549   | 399444.90     | 2201153.18 | Картометрический<br>метод                              | 5.0   | Закрепление<br>отсутствует  |
| 550   | 399495.29     | 2201185.22 | Картометрический<br>метод                              | 5.0   | Закрепление<br>отсутствует  |
| 551   | 399521.44     | 2201199.36 | Картометрический<br>метод                              | 5.0   | Закрепление<br>отсутствует  |
| 552   | 399533.41     | 2201206.89 | Картометрический<br>метод                              | 5.0   | Закрепление<br>отсутствует  |
| 553   | 399543.90     | 2201213.16 | Картометрический<br>метод                              | 5.0   | Закрепление<br>отсутствует  |
| 554   | 399564.21     | 2201225.25 | Картометрический<br>метод                              | 5.0   | Закрепление<br>отсутствует  |
| 555   | 399569.06     | 2201228.57 | Картометрический<br>метод                              | 5.0   | Закрепление<br>отсутствует  |
| 556   | 399573.99     | 2201230.91 | Картометрический<br>метод                              | 5.0   | Закрепление<br>отсутствует  |
| 557   | 399579.15     | 2201233.35 | Картометрический<br>метод                              | 5.0   | Закрепление<br>отсутствует  |
| 558   | 399591.54     | 2201237.75 | Картометрический<br>метод                              | 5.0   | Закрепление<br>отсутствует  |
| 559   | 399600.95     | 2201239.63 | Картометрический<br>метод                              | 5.0   | Закрепление<br>отсутствует  |
| 560   | 399610.19     | 2201239.77 | Картометрический<br>метод                              | 5.0   | Закрепление<br>отсутствует  |
| 561   | 399615.67     | 2201238.84 | Картометрический<br>метод                              | 5.0   | Закрепление<br>отсутствует  |
| 562   | 399619.81     | 2201236.77 | Картометрический<br>метод                              | 5.0   | Закрепление<br>отсутствует  |
| 563   | 399605.57     | 2201255.37 | Картометрический<br>метод                              | 5.0   | Закрепление<br>отсутствует  |
| 564   | 399602.87     | 2201251.61 | Картометрический<br>метод                              | 5.0   | Закрепление<br>отсутствует  |
| 565   | 399599.75     | 2201248.79 | Картометрический<br>метод                              | 5.0   | Закрепление<br>отсутствует  |
|   |               |            |  |   |   |



| 2. Сведения о характерных точках границ объекта |               |            |  |   |   |
|---|---------------|------------|--|---|---|
| Обозначение<br>характерных точек<br>границ      | Координаты, м |            | Метод<br>определения<br>координат<br>характерной точки | Средняя<br>квадратическая<br>погрешность<br>положения<br>характерной<br>точки (Mt), м | Описание<br>обозначения<br>точки на<br>местности (при<br>наличии) |
|   | X             | Y          |  |   |   |
| 1   | 2             | 3          | 4  | 5   | 6   |
| 566   | 399596.78     | 2201246.77 | Картометрический<br>метод                              | 5.0   | Закрепление<br>отсутствует  |
| 567   | 399591.65     | 2201244.22 | Картометрический<br>метод                              | 5.0   | Закрепление<br>отсутствует  |
| 568   | 399577.24     | 2201239.04 | Картометрический<br>метод                              | 5.0   | Закрепление<br>отсутствует  |
| 569   | 399565.91     | 2201233.68 | Картометрический<br>метод                              | 5.0   | Закрепление<br>отсутствует  |
| 570   | 399561.16     | 2201230.42 | Картометрический<br>метод                              | 5.0   | Закрепление<br>отсутствует  |
| 571   | 399530.22     | 2201211.97 | Картометрический<br>метод                              | 5.0   | Закрепление<br>отсутствует  |
| 572   | 399518.47     | 2201204.58 | Картометрический<br>метод                              | 5.0   | Закрепление<br>отсутствует  |
| 573   | 399492.38     | 2201190.48 | Картометрический<br>метод                              | 5.0   | Закрепление<br>отсутствует  |
| 574   | 399462.95     | 2201171.45 | Картометрический<br>метод                              | 5.0   | Закрепление<br>отсутствует  |
| 575   | 399441.52     | 2201158.13 | Картометрический<br>метод                              | 5.0   | Закрепление<br>отсутствует  |
| 576   | 399416.47     | 2201138.71 | Картометрический<br>метод                              | 5.0   | Закрепление<br>отсутствует  |
| 577   | 399395.74     | 2201122.42 | Картометрический<br>метод                              | 5.0   | Закрепление<br>отсутствует  |
| 578   | 399376.57     | 2201106.72 | Картометрический<br>метод                              | 5.0   | Закрепление<br>отсутствует  |
| 579   | 399368.87     | 2201100.51 | Картометрический<br>метод                              | 5.0   | Закрепление<br>отсутствует  |
| 580   | 399359.01     | 2201093.35 | Картометрический<br>метод                              | 5.0   | Закрепление<br>отсутствует  |
| 581   | 399328.95     | 2201084.83 | Картометрический<br>метод                              | 5.0   | Закрепление<br>отсутствует  |
| 582   | 399319.47     | 2201083.42 | Картометрический<br>метод                              | 5.0   | Закрепление<br>отсутствует  |
| 583   | 399295.27     | 2201131.73 | Картометрический<br>метод                              | 5.0   | Закрепление<br>отсутствует  |
| 584   | 399283.81     | 2201155.52 | Картометрический<br>метод                              | 5.0   | Закрепление<br>отсутствует  |
| 585   | 399281.99     | 2201159.45 | Картометрический<br>метод                              | 5.0   | Закрепление<br>отсутствует  |
| 586   | 399277.09     | 2201166.76 | Картометрический<br>метод                              | 5.0   | Закрепление<br>отсутствует  |
| 587   | 399265.92     | 2201159.41 | Картометрический<br>метод                              | 5.0   | Закрепление<br>отсутствует  |
| 588   | 399235.80     | 2201138.57 | Картометрический<br>метод                              | 5.0   | Закрепление<br>отсутствует  |
| 589   | 399204.94     | 2201118.06 | Картометрический<br>метод                              | 5.0   | Закрепление<br>отсутствует  |
| 590   | 399145.70     | 2201119.13 | Картометрический<br>метод                              | 5.0   | Закрепление<br>отсутствует  |
|   |               |            |  |   |   |



| 2. Сведения о характерных точках границ объекта |               |            |  |   |   |
|---|---------------|------------|--|---|---|
| Обозначение<br>характерных точек<br>границ      | Координаты, м |            | Метод<br>определения<br>координат<br>характерной точки | Средняя<br>квадратическая<br>погрешность<br>положения<br>характерной<br>точки (Mt), м | Описание<br>обозначения<br>точки на<br>местности (при<br>наличии) |
|   | X             | Y          |  |   |   |
| 1   | 2             | 3          | 4  | 5   | 6   |
| 591   | 399146.17     | 2201117.13 | Картометрический<br>метод                              | 5.0   | Закрепление<br>отсутствует  |
| 592   | 399123.81     | 2201117.19 | Картометрический<br>метод                              | 5.0   | Закрепление<br>отсутствует  |
| 593   | 399122.71     | 2201119.80 | Картометрический<br>метод                              | 5.0   | Закрепление<br>отсутствует  |
| 594   | 399034.13     | 2201119.79 | Картометрический<br>метод                              | 5.0   | Закрепление<br>отсутствует  |
| 595   | 399038.02     | 2201159.29 | Картометрический<br>метод                              | 5.0   | Закрепление<br>отсутствует  |
| 596   | 399038.26     | 2201161.95 | Картометрический<br>метод                              | 5.0   | Закрепление<br>отсутствует  |
| 597   | 399038.50     | 2201164.44 | Картометрический<br>метод                              | 5.0   | Закрепление<br>отсутствует  |
| 598   | 399041.30     | 2201201.29 | Картометрический<br>метод                              | 5.0   | Закрепление<br>отсутствует  |
| 599   | 399044.72     | 2201246.94 | Картометрический<br>метод                              | 5.0   | Закрепление<br>отсутствует  |
| 600   | 399047.49     | 2201265.23 | Картометрический<br>метод                              | 5.0   | Закрепление<br>отсутствует  |
| 601   | 399047.34     | 2201278.44 | Картометрический<br>метод                              | 5.0   | Закрепление<br>отсутствует  |
| 602   | 399048.98     | 2201278.47 | Картометрический<br>метод                              | 5.0   | Закрепление<br>отсутствует  |
| 603   | 399048.62     | 2201295.05 | Картометрический<br>метод                              | 5.0   | Закрепление<br>отсутствует  |
| 604   | 399047.84     | 2201294.87 | Картометрический<br>метод                              | 5.0   | Закрепление<br>отсутствует  |
| 605   | 399047.17     | 2201295.31 | Картометрический<br>метод                              | 5.0   | Закрепление<br>отсутствует  |
| 606   | 399048.31     | 2201311.84 | Картометрический<br>метод                              | 5.0   | Закрепление<br>отсутствует  |
| 607   | 399048.33     | 2201312.87 | Картометрический<br>метод                              | 5.0   | Закрепление<br>отсутствует  |
| 608   | 399048.62     | 2201320.23 | Картометрический<br>метод                              | 5.0   | Закрепление<br>отсутствует  |
| 609   | 399048.25     | 2201329.62 | Картометрический<br>метод                              | 5.0   | Закрепление<br>отсутствует  |
| 610   | 399056.93     | 2201438.04 | Картометрический<br>метод                              | 5.0   | Закрепление<br>отсутствует  |
| 611   | 399059.76     | 2201473.36 | Картометрический<br>метод                              | 5.0   | Закрепление<br>отсутствует  |
| 612   | 399059.99     | 2201476.35 | Картометрический<br>метод                              | 5.0   | Закрепление<br>отсутствует  |
| 613   | 399072.63     | 2201479.00 | Картометрический<br>метод                              | 5.0   | Закрепление<br>отсутствует  |
| 614   | 399085.21     | 2201479.10 | Картометрический<br>метод                              | 5.0   | Закрепление<br>отсутствует  |
| 615   | 399128.16     | 2201489.48 | Картометрический<br>метод                              | 5.0   | Закрепление<br>отсутствует  |
|   |               |            |  |   |   |



| 2. Сведения о характерных точках границ объекта |               |            |  |   |   |
|---|---------------|------------|--|---|---|
| Обозначение<br>характерных точек<br>границ      | Координаты, м |            | Метод<br>определения<br>координат<br>характерной точки | Средняя<br>квадратическая<br>погрешность<br>положения<br>характерной<br>точки (Mt), м | Описание<br>обозначения<br>точки на<br>местности (при<br>наличии) |
|   | X             | Y          |  |   |   |
| 1   | 2             | 3          | 4  | 5   | 6   |
| 616   | 399127.47     | 2201491.74 | Картометрический<br>метод                              | 5.0   | Закрепление<br>отсутствует  |
| 617   | 399173.68     | 2201500.94 | Картометрический<br>метод                              | 5.0   | Закрепление<br>отсутствует  |
| 618   | 399174.23     | 2201499.58 | Картометрический<br>метод                              | 5.0   | Закрепление<br>отсутствует  |
| 619   | 399190.32     | 2201503.81 | Картометрический<br>метод                              | 5.0   | Закрепление<br>отсутствует  |
| 620   | 399234.62     | 2201515.68 | Картометрический<br>метод                              | 5.0   | Закрепление<br>отсутствует  |
| 621   | 399251.12     | 2201519.74 | Картометрический<br>метод                              | 5.0   | Закрепление<br>отсутствует  |
| 622   | 399255.30     | 2201520.61 | Картометрический<br>метод                              | 5.0   | Закрепление<br>отсутствует  |
| 623   | 399255.45     | 2201519.88 | Картометрический<br>метод                              | 5.0   | Закрепление<br>отсутствует  |
| 624   | 399256.18     | 2201520.04 | Картометрический<br>метод                              | 5.0   | Закрепление<br>отсутствует  |
| 625   | 399280.04     | 2201522.48 | Картометрический<br>метод                              | 5.0   | Закрепление<br>отсутствует  |
| 626   | 399316.97     | 2201517.63 | Картометрический<br>метод                              | 5.0   | Закрепление<br>отсутствует  |
| 627   | 399333.72     | 2201508.32 | Картометрический<br>метод                              | 5.0   | Закрепление<br>отсутствует  |
| 628   | 399348.92     | 2201499.95 | Картометрический<br>метод                              | 5.0   | Закрепление<br>отсутствует  |
| 629   | 399374.99     | 2201493.43 | Картометрический<br>метод                              | 5.0   | Закрепление<br>отсутствует  |
| 630   | 399404.15     | 2201494.82 | Картометрический<br>метод                              | 5.0   | Закрепление<br>отсутствует  |
| 631   | 399420.28     | 2201500.23 | Картометрический<br>метод                              | 5.0   | Закрепление<br>отсутствует  |
| 632   | 399432.93     | 2201505.92 | Картометрический<br>метод                              | 5.0   | Закрепление<br>отсутствует  |
| 633   | 399480.58     | 2201538.22 | Картометрический<br>метод                              | 5.0   | Закрепление<br>отсутствует  |
| 634   | 399488.83     | 2201552.74 | Картометрический<br>метод                              | 5.0   | Закрепление<br>отсутствует  |
| 635   | 399489.47     | 2201554.71 | Картометрический<br>метод                              | 5.0   | Закрепление<br>отсутствует  |
| 636   | 399500.22     | 2201551.90 | Картометрический<br>метод                              | 5.0   | Закрепление<br>отсутствует  |
| 637   | 399506.48     | 2201558.62 | Картометрический<br>метод                              | 5.0   | Закрепление<br>отсутствует  |
| 638   | 399519.37     | 2201560.27 | Картометрический<br>метод                              | 5.0   | Закрепление<br>отсутствует  |
| 639   | 399522.24     | 2201561.73 | Картометрический<br>метод                              | 5.0   | Закрепление<br>отсутствует  |
| 640   | 399546.14     | 2201579.80 | Картометрический<br>метод                              | 5.0   | Закрепление<br>отсутствует  |
|   |               |            |  |   |   |



| 2. Сведения о характерных точках границ объекта |               |            |  |   |   |
|---|---------------|------------|--|---|---|
| Обозначение<br>характерных точек<br>границ      | Координаты, м |            | Метод<br>определения<br>координат<br>характерной точки | Средняя<br>квадратическая<br>погрешность<br>положения<br>характерной<br>точки (Mt), м | Описание<br>обозначения<br>точки на<br>местности (при<br>наличии) |
|   | X             | Y          |  |   |   |
| 1   | 2             | 3          | 4  | 5   | 6   |
| 641   | 399548.20     | 2201581.35 | Картометрический<br>метод                              | 5.0   | Закрепление<br>отсутствует  |
| 642   | 399577.30     | 2201562.12 | Картометрический<br>метод                              | 5.0   | Закрепление<br>отсутствует  |
| 643   | 399579.67     | 2201563.71 | Картометрический<br>метод                              | 5.0   | Закрепление<br>отсутствует  |
| 644   | 399597.68     | 2201549.79 | Картометрический<br>метод                              | 5.0   | Закрепление<br>отсутствует  |
| 645   | 399613.55     | 2201533.81 | Картометрический<br>метод                              | 5.0   | Закрепление<br>отсутствует  |
| 646   | 399611.30     | 2201531.57 | Картометрический<br>метод                              | 5.0   | Закрепление<br>отсутствует  |
| 647   | 399604.22     | 2201525.09 | Картометрический<br>метод                              | 5.0   | Закрепление<br>отсутствует  |
| 648   | 399583.14     | 2201512.60 | Картометрический<br>метод                              | 5.0   | Закрепление<br>отсутствует  |
| 649   | 399540.01     | 2201485.78 | Картометрический<br>метод                              | 5.0   | Закрепление<br>отсутствует  |
| 650   | 399513.29     | 2201469.01 | Картометрический<br>метод                              | 5.0   | Закрепление<br>отсутствует  |
| 651   | 399488.33     | 2201453.78 | Картометрический<br>метод                              | 5.0   | Закрепление<br>отсутствует  |
| 652   | 399476.95     | 2201447.07 | Картометрический<br>метод                              | 5.0   | Закрепление<br>отсутствует  |
| 653   | 399474.56     | 2201446.25 | Картометрический<br>метод                              | 5.0   | Закрепление<br>отсутствует  |
| 654   | 399472.04     | 2201446.50 | Картометрический<br>метод                              | 5.0   | Закрепление<br>отсутствует  |
| 655   | 399478.56     | 2201437.85 | Картометрический<br>метод                              | 5.0   | Закрепление<br>отсутствует  |
| 656   | 399478.96     | 2201439.75 | Картометрический<br>метод                              | 5.0   | Закрепление<br>отсутствует  |
| 657   | 399479.50     | 2201441.17 | Картометрический<br>метод                              | 5.0   | Закрепление<br>отсутствует  |
| 658   | 399480.85     | 2201442.19 | Картометрический<br>метод                              | 5.0   | Закрепление<br>отсутствует  |
| 659   | 399491.36     | 2201448.61 | Картометрический<br>метод                              | 5.0   | Закрепление<br>отсутствует  |
| 660   | 399516.46     | 2201463.91 | Картометрический<br>метод                              | 5.0   | Закрепление<br>отсутствует  |
| 661   | 399542.47     | 2201480.24 | Картометрический<br>метод                              | 5.0   | Закрепление<br>отсутствует  |
| 662   | 399586.16     | 2201507.41 | Картометрический<br>метод                              | 5.0   | Закрепление<br>отсутствует  |
| 663   | 399608.45     | 2201520.62 | Картометрический<br>метод                              | 5.0   | Закрепление<br>отсутствует  |
| 664   | 399619.95     | 2201522.66 | Картометрический<br>метод                              | 5.0   | Закрепление<br>отсутствует  |
| 665   | 399631.85     | 2201507.89 | Картометрический<br>метод                              | 5.0   | Закрепление<br>отсутствует  |
|   |               |            |  |   |   |



| 2. Сведения о характерных точках границ объекта |               |            |  |   |   |
|---|---------------|------------|--|---|---|
| Обозначение<br>характерных точек<br>границ      | Координаты, м |            | Метод<br>определения<br>координат<br>характерной точки | Средняя<br>квадратическая<br>погрешность<br>положения<br>характерной<br>точки (Mt), м | Описание<br>обозначения<br>точки на<br>местности (при<br>наличии) |
|   | X             | Y          |  |   |   |
| 1   | 2             | 3          | 4  | 5   | 6   |
| 666   | 399642.96     | 2201493.91 | Картометрический<br>метод                              | 5.0   | Закрепление<br>отсутствует  |
| 667   | 399655.72     | 2201476.64 | Картометрический<br>метод                              | 5.0   | Закрепление<br>отсутствует  |
| 668   | 399668.76     | 2201457.68 | Картометрический<br>метод                              | 5.0   | Закрепление<br>отсутствует  |
| 669   | 399679.53     | 2201440.21 | Картометрический<br>метод                              | 5.0   | Закрепление<br>отсутствует  |
| 670   | 399691.57     | 2201419.41 | Картометрический<br>метод                              | 5.0   | Закрепление<br>отсутствует  |
| 671   | 399699.37     | 2201407.08 | Картометрический<br>метод                              | 5.0   | Закрепление<br>отсутствует  |
| 672   | 399711.40     | 2201381.08 | Картометрический<br>метод                              | 5.0   | Закрепление<br>отсутствует  |
| 673   | 399710.55     | 2201380.65 | Картометрический<br>метод                              | 5.0   | Закрепление<br>отсутствует  |
| 674   | 399717.50     | 2201355.09 | Картометрический<br>метод                              | 5.0   | Закрепление<br>отсутствует  |
| 675   | 399722.18     | 2201336.79 | Картометрический<br>метод                              | 5.0   | Закрепление<br>отсутствует  |
| 676   | 399725.66     | 2201324.64 | Картометрический<br>метод                              | 5.0   | Закрепление<br>отсутствует  |
| 677   | 399735.55     | 2201285.79 | Картометрический<br>метод                              | 5.0   | Закрепление<br>отсутствует  |
| 678   | 399734.84     | 2201285.41 | Картометрический<br>метод                              | 5.0   | Закрепление<br>отсутствует  |
| 679   | 399741.12     | 2201262.01 | Картометрический<br>метод                              | 5.0   | Закрепление<br>отсутствует  |
| 680   | 399742.30     | 2201257.65 | Картометрический<br>метод                              | 5.0   | Закрепление<br>отсутствует  |
| 681   | 399743.04     | 2201254.02 | Картометрический<br>метод                              | 5.0   | Закрепление<br>отсутствует  |
| 682   | 399745.68     | 2201237.56 | Картометрический<br>метод                              | 5.0   | Закрепление<br>отсутствует  |
| 683   | 399746.72     | 2201230.95 | Картометрический<br>метод                              | 5.0   | Закрепление<br>отсутствует  |
| 684   | 399748.95     | 2201231.98 | Картометрический<br>метод                              | 5.0   | Закрепление<br>отсутствует  |
| 685   | 399749.27     | 2201204.37 | Картометрический<br>метод                              | 5.0   | Закрепление<br>отсутствует  |
| 686   | 399753.44     | 2201205.39 | Картометрический<br>метод                              | 5.0   | Закрепление<br>отсутствует  |
| 687   | 399754.17     | 2201187.60 | Картометрический<br>метод                              | 5.0   | Закрепление<br>отсутствует  |
| 688   | 399753.91     | 2201182.75 | Картометрический<br>метод                              | 5.0   | Закрепление<br>отсутствует  |
| 689   | 399746.22     | 2201180.87 | Картометрический<br>метод                              | 5.0   | Закрепление<br>отсутствует  |
| 690   | 399746.35     | 2201179.50 | Картометрический<br>метод                              | 5.0   | Закрепление<br>отсутствует  |
|   |               |            |  |   |   |



| 2. Сведения о характерных точках границ объекта |               |            |  |   |   |
|---|---------------|------------|--|---|---|
| Обозначение<br>характерных точек<br>границ      | Координаты, м |            | Метод<br>определения<br>координат<br>характерной точки | Средняя<br>квадратическая<br>погрешность<br>положения<br>характерной<br>точки (Mt), м | Описание<br>обозначения<br>точки на<br>местности (при<br>наличии) |
|   | X             | Y          |  |   |   |
| 1   | 2             | 3          | 4  | 5   | 6   |
| 691   | 399748.60     | 2201146.73 | Картометрический<br>метод                              | 5.0   | Закрепление<br>отсутствует  |
| 692   | 399765.42     | 2201149.93 | Картометрический<br>метод                              | 5.0   | Закрепление<br>отсутствует  |
| 693   | 399765.22     | 2201152.51 | Картометрический<br>метод                              | 5.0   | Закрепление<br>отсутствует  |
| 694   | 399765.80     | 2201152.62 | Картометрический<br>метод                              | 5.0   | Закрепление<br>отсутствует  |
| 695   | 399765.36     | 2201176.35 | Картометрический<br>метод                              | 5.0   | Закрепление<br>отсутствует  |
| 696   | 399768.05     | 2201177.57 | Картометрический<br>метод                              | 5.0   | Закрепление<br>отсутствует  |
| 697   | 399768.14     | 2201186.63 | Картометрический<br>метод                              | 5.0   | Закрепление<br>отсутствует  |
| 698   | 399767.24     | 2201209.16 | Картометрический<br>метод                              | 5.0   | Закрепление<br>отсутствует  |
| 699   | 399764.64     | 2201234.21 | Картометрический<br>метод                              | 5.0   | Закрепление<br>отсутствует  |
| 700   | 399766.45     | 2201234.80 | Картометрический<br>метод                              | 5.0   | Закрепление<br>отсутствует  |
| 701   | 399755.82     | 2201287.36 | Картометрический<br>метод                              | 5.0   | Закрепление<br>отсутствует  |
| 702   | 399754.87     | 2201286.94 | Картометрический<br>метод                              | 5.0   | Закрепление<br>отсутствует  |
| 703   | 399753.77     | 2201291.21 | Картометрический<br>метод                              | 5.0   | Закрепление<br>отсутствует  |
| 704   | 399753.32     | 2201291.10 | Картометрический<br>метод                              | 5.0   | Закрепление<br>отсутствует  |
| 705   | 399741.02     | 2201339.57 | Картометрический<br>метод                              | 5.0   | Закрепление<br>отсутствует  |
| 706   | 399735.48     | 2201361.55 | Картометрический<br>метод                              | 5.0   | Закрепление<br>отсутствует  |
| 707   | 399728.54     | 2201385.44 | Картометрический<br>метод                              | 5.0   | Закрепление<br>отсутствует  |
| 708   | 399727.68     | 2201388.46 | Картометрический<br>метод                              | 5.0   | Закрепление<br>отсутствует  |
| 709   | 399726.07     | 2201394.05 | Картометрический<br>метод                              | 5.0   | Закрепление<br>отсутствует  |
| 710   | 399715.44     | 2201416.54 | Картометрический<br>метод                              | 5.0   | Закрепление<br>отсутствует  |
| 711   | 399699.91     | 2201443.39 | Картометрический<br>метод                              | 5.0   | Закрепление<br>отсутствует  |
| 712   | 399683.99     | 2201468.41 | Картометрический<br>метод                              | 5.0   | Закрепление<br>отсутствует  |
| 713   | 399671.65     | 2201487.82 | Картометрический<br>метод                              | 5.0   | Закрепление<br>отсутствует  |
| 714   | 399670.24     | 2201483.68 | Картометрический<br>метод                              | 5.0   | Закрепление<br>отсутствует  |
| 715   | 399644.39     | 2201515.62 | Картометрический<br>метод                              | 5.0   | Закрепление<br>отсутствует  |
|   |               |            |  |   |   |



| 2. Сведения о характерных точках границ объекта |               |            |  |   |   |
|---|---------------|------------|--|---|---|
| Обозначение<br>характерных точек<br>границ      | Координаты, м |            | Метод<br>определения<br>координат<br>характерной точки | Средняя<br>квадратическая<br>погрешность<br>положения<br>характерной<br>точки (Mt), м | Описание<br>обозначения<br>точки на<br>местности (при<br>наличии) |
|   | X             | Y          |  |   |   |
| 1   | 2             | 3          | 4  | 5   | 6   |
| 716   | 399614.14     | 2201552.99 | Картометрический<br>метод                              | 5.0   | Закрепление<br>отсутствует  |
| 717   | 399615.40     | 2201554.06 | Картометрический<br>метод                              | 5.0   | Закрепление<br>отсутствует  |
| 718   | 399595.41     | 2201570.55 | Картометрический<br>метод                              | 5.0   | Закрепление<br>отсутствует  |
| 719   | 399558.32     | 2201594.53 | Картометрический<br>метод                              | 5.0   | Закрепление<br>отсутствует  |
| 720   | 399557.64     | 2201594.18 | Картометрический<br>метод                              | 5.0   | Закрепление<br>отсутствует  |
| 721   | 399532.87     | 2201605.36 | Картометрический<br>метод                              | 5.0   | Закрепление<br>отсутствует  |
| 722   | 399494.38     | 2201611.71 | Картометрический<br>метод                              | 5.0   | Закрепление<br>отсутствует  |
| 723   | 399501.78     | 2201616.01 | Картометрический<br>метод                              | 5.0   | Закрепление<br>отсутствует  |
| 724   | 399514.01     | 2201623.48 | Картометрический<br>метод                              | 5.0   | Закрепление<br>отсутствует  |
| 725   | 399531.97     | 2201633.32 | Картометрический<br>метод                              | 5.0   | Закрепление<br>отсутствует  |
| 726   | 399558.58     | 2201647.71 | Картометрический<br>метод                              | 5.0   | Закрепление<br>отсутствует  |
| 727   | 399571.99     | 2201655.24 | Картометрический<br>метод                              | 5.0   | Закрепление<br>отсутствует  |
| 728   | 399596.40     | 2201669.69 | Картометрический<br>метод                              | 5.0   | Закрепление<br>отсутствует  |
| 729   | 399627.41     | 2201686.53 | Картометрический<br>метод                              | 5.0   | Закрепление<br>отсутствует  |
| 730   | 399648.77     | 2201698.21 | Картометрический<br>метод                              | 5.0   | Закрепление<br>отсутствует  |
| 731   | 399671.83     | 2201710.56 | Картометрический<br>метод                              | 5.0   | Закрепление<br>отсутствует  |
| 732   | 399690.62     | 2201720.68 | Картометрический<br>метод                              | 5.0   | Закрепление<br>отсутствует  |
| 733   | 399700.65     | 2201726.00 | Картометрический<br>метод                              | 5.0   | Закрепление<br>отсутствует  |
| 734   | 399710.63     | 2201729.91 | Картометрический<br>метод                              | 5.0   | Закрепление<br>отсутствует  |
| 735   | 399714.79     | 2201728.31 | Картометрический<br>метод                              | 5.0   | Закрепление<br>отсутствует  |
| 736   | 399715.62     | 2201726.49 | Картометрический<br>метод                              | 5.0   | Закрепление<br>отсутствует  |
| 737   | 399714.15     | 2201740.98 | Картометрический<br>метод                              | 5.0   | Закрепление<br>отсутствует  |
| 409   | 399713.99     | 2201739.81 | Картометрический<br>метод                              | 5.0   | Закрепление<br>отсутствует  |
| 738   | 399275.78     | 2201150.20 | Картометрический<br>метод                              | 5.0   | Закрепление<br>отсутствует  |
| 739   | 399310.68     | 2201081.95 | Картометрический<br>метод                              | 5.0   | Закрепление<br>отсутствует  |
|   |               |            |  |   |   |



| 2. Сведения о характерных точках границ объекта |               |            |  |   |   |
|---|---------------|------------|--|---|---|
| Обозначение<br>характерных точек<br>границ      | Координаты, м |            | Метод<br>определения<br>координат<br>характерной точки | Средняя<br>квадратическая<br>погрешность<br>положения<br>характерной<br>точки (Mt), м | Описание<br>обозначения<br>точки на<br>местности (при<br>наличии) |
|   | X             | Y          |  |   |   |
| 1   | 2             | 3          | 4  | 5   | 6   |
| 740   | 399268.83     | 2201071.84 | Картометрический<br>метод                              | 5.0   | Закрепление<br>отсутствует  |
| 741   | 399216.08     | 2201059.96 | Картометрический<br>метод                              | 5.0   | Закрепление<br>отсутствует  |
| 742   | 399151.81     | 2201049.23 | Картометрический<br>метод                              | 5.0   | Закрепление<br>отсутствует  |
| 743   | 399137.18     | 2201047.14 | Картометрический<br>метод                              | 5.0   | Закрепление<br>отсутствует  |
| 744   | 399132.19     | 2201048.08 | Картометрический<br>метод                              | 5.0   | Закрепление<br>отсутствует  |
| 745   | 399127.86     | 2201050.71 | Картометрический<br>метод                              | 5.0   | Закрепление<br>отсутствует  |
| 746   | 399120.40     | 2201067.17 | Картометрический<br>метод                              | 5.0   | Закрепление<br>отсутствует  |
| 747   | 399107.17     | 2201094.38 | Картометрический<br>метод                              | 5.0   | Закрепление<br>отсутствует  |
| 748   | 399099.98     | 2201108.62 | Картометрический<br>метод                              | 5.0   | Закрепление<br>отсутствует  |
| 749   | 399100.48     | 2201110.78 | Картометрический<br>метод                              | 5.0   | Закрепление<br>отсутствует  |
| 750   | 399206.74     | 2201108.48 | Картометрический<br>метод                              | 5.0   | Закрепление<br>отсутствует  |
| 751   | 399240.46     | 2201126.69 | Картометрический<br>метод                              | 5.0   | Закрепление<br>отсутствует  |
| 752   | 399249.63     | 2201133.25 | Картометрический<br>метод                              | 5.0   | Закрепление<br>отсутствует  |
| 753   | 399261.33     | 2201140.37 | Картометрический<br>метод                              | 5.0   | Закрепление<br>отсутствует  |
| 738   | 399275.78     | 2201150.20 | Картометрический<br>метод                              | 5.0   | Закрепление<br>отсутствует  |
| 754   | 406339.02     | 2191157.32 | Картометрический<br>метод                              | 5.0   | Закрепление<br>отсутствует  |
| 755   | 406628.01     | 2191018.60 | Картометрический<br>метод                              | 5.0   | Закрепление<br>отсутствует  |
| 756   | 406656.32     | 2191007.66 | Картометрический<br>метод                              | 5.0   | Закрепление<br>отсутствует  |
| 757   | 406705.53     | 2190978.43 | Картометрический<br>метод                              | 5.0   | Закрепление<br>отсутствует  |
| 758   | 406707.06     | 2190958.25 | Картометрический<br>метод                              | 5.0   | Закрепление<br>отсутствует  |
| 759   | 406669.78     | 2190939.89 | Картометрический<br>метод                              | 5.0   | Закрепление<br>отсутствует  |
| 760   | 406646.84     | 2190929.77 | Картометрический<br>метод                              | 5.0   | Закрепление<br>отсутствует  |
| 761   | 406639.80     | 2190925.48 | Картометрический<br>метод                              | 5.0   | Закрепление<br>отсутствует  |
| 762   | 406570.71     | 2190884.83 | Картометрический<br>метод                              | 5.0   | Закрепление<br>отсутствует  |
| 763   | 406364.65     | 2190862.97 | Картометрический<br>метод                              | 5.0   | Закрепление<br>отсутствует  |
|   |               |            |  |   |   |



| 2. Сведения о характерных точках границ объекта |               |            |  |   |   |
|---|---------------|------------|--|---|---|
| Обозначение<br>характерных точек<br>границ      | Координаты, м |            | Метод<br>определения<br>координат<br>характерной точки | Средняя<br>квадратическая<br>погрешность<br>положения<br>характерной<br>точки (Mt), м | Описание<br>обозначения<br>точки на<br>местности (при<br>наличии) |
|   | X             | Y          |  |   |   |
| 1   | 2             | 3          | 4  | 5   | 6   |
| 764   | 406365.33     | 2190849.04 | Картометрический<br>метод                              | 5.0   | Закрепление<br>отсутствует  |
| 765   | 406375.10     | 2190850.11 | Картометрический<br>метод                              | 5.0   | Закрепление<br>отсутствует  |
| 766   | 406374.75     | 2190854.64 | Картометрический<br>метод                              | 5.0   | Закрепление<br>отсутствует  |
| 767   | 406403.93     | 2190858.12 | Картометрический<br>метод                              | 5.0   | Закрепление<br>отсутствует  |
| 768   | 406404.48     | 2190853.31 | Картометрический<br>метод                              | 5.0   | Закрепление<br>отсутствует  |
| 769   | 406475.47     | 2190861.06 | Картометрический<br>метод                              | 5.0   | Закрепление<br>отсутствует  |
| 770   | 406569.59     | 2190870.70 | Картометрический<br>метод                              | 5.0   | Закрепление<br>отсутствует  |
| 771   | 406577.49     | 2190872.46 | Картометрический<br>метод                              | 5.0   | Закрепление<br>отсутствует  |
| 772   | 406655.64     | 2190918.43 | Картометрический<br>метод                              | 5.0   | Закрепление<br>отсутствует  |
| 773   | 406659.42     | 2190920.33 | Картометрический<br>метод                              | 5.0   | Закрепление<br>отсутствует  |
| 774   | 406663.79     | 2190922.48 | Картометрический<br>метод                              | 5.0   | Закрепление<br>отсутствует  |
| 775   | 406702.31     | 2190940.61 | Картометрический<br>метод                              | 5.0   | Закрепление<br>отсутствует  |
| 776   | 406706.94     | 2190932.11 | Картометрический<br>метод                              | 5.0   | Закрепление<br>отсутствует  |
| 777   | 406715.70     | 2190932.18 | Картометрический<br>метод                              | 5.0   | Закрепление<br>отсутствует  |
| 778   | 406727.87     | 2190950.04 | Картометрический<br>метод                              | 5.0   | Закрепление<br>отсутствует  |
| 779   | 406802.37     | 2190904.92 | Картометрический<br>метод                              | 5.0   | Закрепление<br>отсутствует  |
| 780   | 406797.25     | 2190897.29 | Картометрический<br>метод                              | 5.0   | Закрепление<br>отсутствует  |
| 781   | 406744.13     | 2190883.02 | Картометрический<br>метод                              | 5.0   | Закрепление<br>отсутствует  |
| 782   | 406713.68     | 2190874.29 | Картометрический<br>метод                              | 5.0   | Закрепление<br>отсутствует  |
| 783   | 406705.46     | 2190874.46 | Картометрический<br>метод                              | 5.0   | Закрепление<br>отсутствует  |
| 784   | 406712.23     | 2190839.33 | Картометрический<br>метод                              | 5.0   | Закрепление<br>отсутствует  |
| 785   | 406947.37     | 2190885.31 | Картометрический<br>метод                              | 5.0   | Закрепление<br>отсутствует  |
| 786   | 406935.47     | 2190936.97 | Картометрический<br>метод                              | 5.0   | Закрепление<br>отсутствует  |
| 787   | 407070.73     | 2191039.40 | Картометрический<br>метод                              | 5.0   | Закрепление<br>отсутствует  |
| 788   | 407031.54     | 2191126.56 | Картометрический<br>метод                              | 5.0   | Закрепление<br>отсутствует  |
|   |               |            |  |   |   |



| 2. Сведения о характерных точках границ объекта |               |            |  |   |   |
|---|---------------|------------|--|---|---|
| Обозначение<br>характерных точек<br>границ      | Координаты, м |            | Метод<br>определения<br>координат<br>характерной точки | Средняя<br>квадратическая<br>погрешность<br>положения<br>характерной<br>точки (Mt), м | Описание<br>обозначения<br>точки на<br>местности (при<br>наличии) |
|   | X             | Y          |  |   |   |
| 1   | 2             | 3          | 4  | 5   | 6   |
| 789   | 406989.81     | 2191103.30 | Картометрический<br>метод                              | 5.0   | Закрепление<br>отсутствует  |
| 790   | 406856.60     | 2191036.93 | Картометрический<br>метод                              | 5.0   | Закрепление<br>отсутствует  |
| 791   | 406819.85     | 2191015.23 | Картометрический<br>метод                              | 5.0   | Закрепление<br>отсутствует  |
| 792   | 406737.66     | 2190976.04 | Картометрический<br>метод                              | 5.0   | Закрепление<br>отсутствует  |
| 793   | 406685.24     | 2190996.14 | Картометрический<br>метод                              | 5.0   | Закрепление<br>отсутствует  |
| 794   | 406648.84     | 2191013.60 | Картометрический<br>метод                              | 5.0   | Закрепление<br>отсутствует  |
| 795   | 406490.52     | 2191091.06 | Картометрический<br>метод                              | 5.0   | Закрепление<br>отсутствует  |
| 796   | 406426.16     | 2191122.55 | Картометрический<br>метод                              | 5.0   | Закрепление<br>отсутствует  |
| 797   | 406335.77     | 2191172.66 | Картометрический<br>метод                              | 5.0   | Закрепление<br>отсутствует  |
| 754   | 406339.02     | 2191157.32 | Картометрический<br>метод                              | 5.0   | Закрепление<br>отсутствует  |
| 798   | 399880.02     | 2201108.06 | Картометрический<br>метод                              | 5.0   | Закрепление<br>отсутствует  |
| 799   | 399875.01     | 2201105.22 | Картометрический<br>метод                              | 5.0   | Закрепление<br>отсутствует  |
| 800   | 399924.62     | 2201014.50 | Картометрический<br>метод                              | 5.0   | Закрепление<br>отсутствует  |
| 801   | 400040.46     | 2200900.31 | Картометрический<br>метод                              | 5.0   | Закрепление<br>отсутствует  |
| 802   | 400093.91     | 2200921.21 | Картометрический<br>метод                              | 5.0   | Закрепление<br>отсутствует  |
| 803   | 400097.28     | 2200915.85 | Картометрический<br>метод                              | 5.0   | Закрепление<br>отсутствует  |
| 804   | 400099.24     | 2200914.91 | Картометрический<br>метод                              | 5.0   | Закрепление<br>отсутствует  |
| 805   | 400108.56     | 2200905.46 | Картометрический<br>метод                              | 5.0   | Закрепление<br>отсутствует  |
| 806   | 400112.67     | 2200902.25 | Картометрический<br>метод                              | 5.0   | Закрепление<br>отсутствует  |
| 807   | 400117.75     | 2200900.40 | Картометрический<br>метод                              | 5.0   | Закрепление<br>отсутствует  |
| 808   | 400137.16     | 2200896.94 | Картометрический<br>метод                              | 5.0   | Закрепление<br>отсутствует  |
| 809   | 400141.00     | 2200894.99 | Картометрический<br>метод                              | 5.0   | Закрепление<br>отсутствует  |
| 810   | 400145.45     | 2200890.31 | Картометрический<br>метод                              | 5.0   | Закрепление<br>отсутствует  |
| 811   | 400148.11     | 2200884.74 | Картометрический<br>метод                              | 5.0   | Закрепление<br>отсутствует  |
| 812   | 400148.45     | 2200877.76 | Картометрический<br>метод                              | 5.0   | Закрепление<br>отсутствует  |
|   |               |            |  |   |   |



| 2. Сведения о характерных точках границ объекта |               |            |  |   |   |
|---|---------------|------------|--|---|---|
| Обозначение<br>характерных точек<br>границ      | Координаты, м |            | Метод<br>определения<br>координат<br>характерной точки | Средняя<br>квадратическая<br>погрешность<br>положения<br>характерной<br>точки (Mt), м | Описание<br>обозначения<br>точки на<br>местности (при<br>наличии) |
|   | X             | Y          |  |   |   |
| 1   | 2             | 3          | 4  | 5   | 6   |
| 813   | 400148.25     | 2200875.12 | Картометрический<br>метод                              | 5.0   | Закрепление<br>отсутствует  |
| 814   | 400146.22     | 2200857.22 | Картометрический<br>метод                              | 5.0   | Закрепление<br>отсутствует  |
| 815   | 400145.28     | 2200853.32 | Картометрический<br>метод                              | 5.0   | Закрепление<br>отсутствует  |
| 816   | 400142.98     | 2200851.49 | Картометрический<br>метод                              | 5.0   | Закрепление<br>отсутствует  |
| 817   | 400139.15     | 2200850.87 | Картометрический<br>метод                              | 5.0   | Закрепление<br>отсутствует  |
| 818   | 400136.16     | 2200852.03 | Картометрический<br>метод                              | 5.0   | Закрепление<br>отсутствует  |
| 819   | 400120.13     | 2200859.77 | Картометрический<br>метод                              | 5.0   | Закрепление<br>отсутствует  |
| 820   | 400109.31     | 2200862.74 | Картометрический<br>метод                              | 5.0   | Закрепление<br>отсутствует  |
| 821   | 400100.40     | 2200861.46 | Картометрический<br>метод                              | 5.0   | Закрепление<br>отсутствует  |
| 822   | 400094.56     | 2200858.01 | Картометрический<br>метод                              | 5.0   | Закрепление<br>отсутствует  |
| 823   | 400087.72     | 2200853.12 | Картометрический<br>метод                              | 5.0   | Закрепление<br>отсутствует  |
| 824   | 400069.59     | 2200835.69 | Картометрический<br>метод                              | 5.0   | Закрепление<br>отсутствует  |
| 825   | 400038.01     | 2200806.93 | Картометрический<br>метод                              | 5.0   | Закрепление<br>отсутствует  |
| 826   | 400022.08     | 2200792.88 | Картометрический<br>метод                              | 5.0   | Закрепление<br>отсутствует  |
| 827   | 400005.05     | 2200806.95 | Картометрический<br>метод                              | 5.0   | Закрепление<br>отсутствует  |
| 828   | 399969.78     | 2200832.15 | Картометрический<br>метод                              | 5.0   | Закрепление<br>отсутствует  |
| 829   | 399935.70     | 2200856.50 | Картометрический<br>метод                              | 5.0   | Закрепление<br>отсутствует  |
| 830   | 399897.82     | 2200882.90 | Картометрический<br>метод                              | 5.0   | Закрепление<br>отсутствует  |
| 831   | 399873.01     | 2200900.71 | Картометрический<br>метод                              | 5.0   | Закрепление<br>отсутствует  |
| 832   | 399851.73     | 2200917.71 | Картометрический<br>метод                              | 5.0   | Закрепление<br>отсутствует  |
| 833   | 399831.41     | 2200937.23 | Картометрический<br>метод                              | 5.0   | Закрепление<br>отсутствует  |
| 834   | 399829.46     | 2200938.42 | Картометрический<br>метод                              | 5.0   | Закрепление<br>отсутствует  |
| 835   | 399821.37     | 2200946.91 | Картометрический<br>метод                              | 5.0   | Закрепление<br>отсутствует  |
| 836   | 399806.19     | 2200962.84 | Картометрический<br>метод                              | 5.0   | Закрепление<br>отсутствует  |
| 837   | 399805.91     | 2200962.57 | Картометрический<br>метод                              | 5.0   | Закрепление<br>отсутствует  |
|   |               |            |  |   |   |



| 2. Сведения о характерных точках границ объекта |               |            |  |   |   |
|---|---------------|------------|--|---|---|
| Обозначение<br>характерных точек<br>границ      | Координаты, м |            | Метод<br>определения<br>координат<br>характерной точки | Средняя<br>квадратическая<br>погрешность<br>положения<br>характерной<br>точки (Mt), м | Описание<br>обозначения<br>точки на<br>местности (при<br>наличии) |
|   | X             | Y          |  |   |   |
| 1   | 2             | 3          | 4  | 5   | 6   |
| 838   | 399788.18     | 2200980.96 | Картометрический<br>метод                              | 5.0   | Закрепление<br>отсутствует  |
| 839   | 399780.39     | 2200989.03 | Картометрический<br>метод                              | 5.0   | Закрепление<br>отсутствует  |
| 840   | 399764.56     | 2201009.34 | Картометрический<br>метод                              | 5.0   | Закрепление<br>отсутствует  |
| 841   | 399752.55     | 2201030.98 | Картометрический<br>метод                              | 5.0   | Закрепление<br>отсутствует  |
| 842   | 399765.87     | 2200998.09 | Картометрический<br>метод                              | 5.0   | Закрепление<br>отсутствует  |
| 843   | 399782.91     | 2200979.78 | Картометрический<br>метод                              | 5.0   | Закрепление<br>отсутствует  |
| 844   | 399778.02     | 2200973.32 | Картометрический<br>метод                              | 5.0   | Закрепление<br>отсутствует  |
| 845   | 399777.15     | 2200974.17 | Картометрический<br>метод                              | 5.0   | Закрепление<br>отсутствует  |
| 846   | 399775.92     | 2200973.36 | Картометрический<br>метод                              | 5.0   | Закрепление<br>отсутствует  |
| 847   | 399800.44     | 2200950.88 | Картометрический<br>метод                              | 5.0   | Закрепление<br>отсутствует  |
| 848   | 399805.94     | 2200945.84 | Картометрический<br>метод                              | 5.0   | Закрепление<br>отсутствует  |
| 849   | 399823.49     | 2200927.53 | Картометрический<br>метод                              | 5.0   | Закрепление<br>отсутствует  |
| 850   | 399876.64     | 2200882.64 | Картометрический<br>метод                              | 5.0   | Закрепление<br>отсутствует  |
| 851   | 399910.75     | 2200854.61 | Картометрический<br>метод                              | 5.0   | Закрепление<br>отсутствует  |
| 852   | 399934.51     | 2200839.98 | Картометрический<br>метод                              | 5.0   | Закрепление<br>отсутствует  |
| 853   | 399973.50     | 2200813.41 | Картометрический<br>метод                              | 5.0   | Закрепление<br>отсутствует  |
| 854   | 400023.50     | 2200773.54 | Картометрический<br>метод                              | 5.0   | Закрепление<br>отсутствует  |
| 855   | 400084.55     | 2200732.73 | Картометрический<br>метод                              | 5.0   | Закрепление<br>отсутствует  |
| 856   | 400091.02     | 2200729.58 | Картометрический<br>метод                              | 5.0   | Закрепление<br>отсутствует  |
| 857   | 400161.80     | 2200706.58 | Картометрический<br>метод                              | 5.0   | Закрепление<br>отсутствует  |
| 858   | 400193.11     | 2200689.69 | Картометрический<br>метод                              | 5.0   | Закрепление<br>отсутствует  |
| 859   | 400234.23     | 2200665.88 | Картометрический<br>метод                              | 5.0   | Закрепление<br>отсутствует  |
| 860   | 400246.87     | 2200657.41 | Картометрический<br>метод                              | 5.0   | Закрепление<br>отсутствует  |
| 861   | 400286.86     | 2200632.55 | Картометрический<br>метод                              | 5.0   | Закрепление<br>отсутствует  |
| 862   | 400311.11     | 2200611.64 | Картометрический<br>метод                              | 5.0   | Закрепление<br>отсутствует  |
|   |               |            |  |   |   |



| 2. Сведения о характерных точках границ объекта |               |            |  |   |   |
|---|---------------|------------|--|---|---|
| Обозначение<br>характерных точек<br>границ      | Координаты, м |            | Метод<br>определения<br>координат<br>характерной точки | Средняя<br>квадратическая<br>погрешность<br>положения<br>характерной<br>точки (Mt), м | Описание<br>обозначения<br>точки на<br>местности (при<br>наличии) |
|   | X             | Y          |  |   |   |
| 1   | 2             | 3          | 4  | 5   | 6   |
| 863   | 400329.73     | 2200602.89 | Картометрический<br>метод                              | 5.0   | Закрепление<br>отсутствует  |
| 864   | 400344.70     | 2200597.69 | Картометрический<br>метод                              | 5.0   | Закрепление<br>отсутствует  |
| 865   | 400356.63     | 2200590.84 | Картометрический<br>метод                              | 5.0   | Закрепление<br>отсутствует  |
| 866   | 400373.12     | 2200575.22 | Картометрический<br>метод                              | 5.0   | Закрепление<br>отсутствует  |
| 867   | 400402.22     | 2200548.46 | Картометрический<br>метод                              | 5.0   | Закрепление<br>отсутствует  |
| 868   | 400406.17     | 2200544.33 | Картометрический<br>метод                              | 5.0   | Закрепление<br>отсутствует  |
| 869   | 400421.23     | 2200510.35 | Картометрический<br>метод                              | 5.0   | Закрепление<br>отсутствует  |
| 870   | 400423.96     | 2200519.86 | Картометрический<br>метод                              | 5.0   | Закрепление<br>отсутствует  |
| 871   | 400424.66     | 2200523.84 | Картометрический<br>метод                              | 5.0   | Закрепление<br>отсутствует  |
| 872   | 400409.02     | 2200550.93 | Картометрический<br>метод                              | 5.0   | Закрепление<br>отсутствует  |
| 873   | 400368.96     | 2200586.44 | Картометрический<br>метод                              | 5.0   | Закрепление<br>отсутствует  |
| 874   | 400358.25     | 2200595.93 | Картометрический<br>метод                              | 5.0   | Закрепление<br>отсутствует  |
| 875   | 400355.33     | 2200599.65 | Картометрический<br>метод                              | 5.0   | Закрепление<br>отсутствует  |
| 876   | 400346.97     | 2200603.77 | Картометрический<br>метод                              | 5.0   | Закрепление<br>отсутствует  |
| 877   | 400323.17     | 2200613.74 | Картометрический<br>метод                              | 5.0   | Закрепление<br>отсутствует  |
| 878   | 400284.29     | 2200652.59 | Картометрический<br>метод                              | 5.0   | Закрепление<br>отсутствует  |
| 879   | 400234.69     | 2200683.11 | Картометрический<br>метод                              | 5.0   | Закрепление<br>отсутствует  |
| 880   | 400264.62     | 2200737.51 | Картометрический<br>метод                              | 5.0   | Закрепление<br>отсутствует  |
| 881   | 400271.31     | 2200740.15 | Картометрический<br>метод                              | 5.0   | Закрепление<br>отсутствует  |
| 882   | 400292.64     | 2200730.24 | Картометрический<br>метод                              | 5.0   | Закрепление<br>отсутствует  |
| 883   | 400301.74     | 2200725.19 | Картометрический<br>метод                              | 5.0   | Закрепление<br>отсутствует  |
| 884   | 400316.43     | 2200716.17 | Картометрический<br>метод                              | 5.0   | Закрепление<br>отсутствует  |
| 885   | 400335.02     | 2200704.81 | Картометрический<br>метод                              | 5.0   | Закрепление<br>отсутствует  |
| 886   | 400337.78     | 2200703.12 | Картометрический<br>метод                              | 5.0   | Закрепление<br>отсутствует  |
| 887   | 400341.22     | 2200707.54 | Картометрический<br>метод                              | 5.0   | Закрепление<br>отсутствует  |
|   |               |            |  |   |   |



| 2. Сведения о характерных точках границ объекта |               |            |  |   |   |
|---|---------------|------------|--|---|---|
| Обозначение<br>характерных точек<br>границ      | Координаты, м |            | Метод<br>определения<br>координат<br>характерной точки | Средняя<br>квадратическая<br>погрешность<br>положения<br>характерной<br>точки (Mt), м | Описание<br>обозначения<br>точки на<br>местности (при<br>наличии) |
|   | X             | Y          |  |   |   |
| 1   | 2             | 3          | 4  | 5   | 6   |
| 888   | 400337.94     | 2200709.93 | Картометрический<br>метод                              | 5.0   | Закрепление<br>отсутствует  |
| 889   | 400333.12     | 2200711.05 | Картометрический<br>метод                              | 5.0   | Закрепление<br>отсутствует  |
| 890   | 400317.15     | 2200720.21 | Картометрический<br>метод                              | 5.0   | Закрепление<br>отсутствует  |
| 891   | 400297.48     | 2200731.80 | Картометрический<br>метод                              | 5.0   | Закрепление<br>отсутствует  |
| 892   | 400294.36     | 2200733.44 | Картометрический<br>метод                              | 5.0   | Закрепление<br>отсутствует  |
| 893   | 400266.41     | 2200750.68 | Картометрический<br>метод                              | 5.0   | Закрепление<br>отсутствует  |
| 894   | 400242.86     | 2200767.12 | Картометрический<br>метод                              | 5.0   | Закрепление<br>отсутствует  |
| 895   | 400230.00     | 2200775.82 | Картометрический<br>метод                              | 5.0   | Закрепление<br>отсутствует  |
| 896   | 400221.66     | 2200783.56 | Картометрический<br>метод                              | 5.0   | Закрепление<br>отсутствует  |
| 897   | 400197.54     | 2200805.13 | Картометрический<br>метод                              | 5.0   | Закрепление<br>отсутствует  |
| 898   | 400167.38     | 2200831.05 | Картометрический<br>метод                              | 5.0   | Закрепление<br>отсутствует  |
| 899   | 400151.37     | 2200847.16 | Картометрический<br>метод                              | 5.0   | Закрепление<br>отсутствует  |
| 900   | 400150.30     | 2200850.98 | Картометрический<br>метод                              | 5.0   | Закрепление<br>отсутствует  |
| 901   | 400150.62     | 2200862.74 | Картометрический<br>метод                              | 5.0   | Закрепление<br>отсутствует  |
| 902   | 400152.64     | 2200883.61 | Картометрический<br>метод                              | 5.0   | Закрепление<br>отсутствует  |
| 903   | 400151.59     | 2200887.98 | Картометрический<br>метод                              | 5.0   | Закрепление<br>отсутствует  |
| 904   | 400147.89     | 2200893.65 | Картометрический<br>метод                              | 5.0   | Закрепление<br>отсутствует  |
| 905   | 400141.72     | 2200900.94 | Картометрический<br>метод                              | 5.0   | Закрепление<br>отсутствует  |
| 906   | 400130.08     | 2200901.78 | Картометрический<br>метод                              | 5.0   | Закрепление<br>отсутствует  |
| 907   | 400119.68     | 2200903.56 | Картометрический<br>метод                              | 5.0   | Закрепление<br>отсутствует  |
| 908   | 400113.59     | 2200905.90 | Картометрический<br>метод                              | 5.0   | Закрепление<br>отсутствует  |
| 909   | 400108.89     | 2200910.28 | Картометрический<br>метод                              | 5.0   | Закрепление<br>отсутствует  |
| 910   | 400105.38     | 2200914.01 | Картометрический<br>метод                              | 5.0   | Закрепление<br>отсутствует  |
| 911   | 400102.63     | 2200919.10 | Картометрический<br>метод                              | 5.0   | Закрепление<br>отсутствует  |
| 912   | 400099.71     | 2200925.30 | Картометрический<br>метод                              | 5.0   | Закрепление<br>отсутствует  |
|   |               |            |  |   |   |



| 2. Сведения о характерных точках границ объекта |               |            |  |   |   |
|---|---------------|------------|--|---|---|
| Обозначение<br>характерных точек<br>границ      | Координаты, м |            | Метод<br>определения<br>координат<br>характерной точки | Средняя<br>квадратическая<br>погрешность<br>положения<br>характерной<br>точки (Mt), м | Описание<br>обозначения<br>точки на<br>местности (при<br>наличии) |
|   | X             | Y          |  |   |   |
| 1   | 2             | 3          | 4  | 5   | 6   |
| 913   | 400076.42     | 2200965.86 | Картометрический<br>метод                              | 5.0   | Закрепление<br>отсутствует  |
| 914   | 400081.53     | 2200969.43 | Картометрический<br>метод                              | 5.0   | Закрепление<br>отсутствует  |
| 915   | 400034.76     | 2200959.76 | Картометрический<br>метод                              | 5.0   | Закрепление<br>отсутствует  |
| 916   | 399981.14     | 2200988.70 | Картометрический<br>метод                              | 5.0   | Закрепление<br>отсутствует  |
| 917   | 399978.05     | 2201005.03 | Картометрический<br>метод                              | 5.0   | Закрепление<br>отсутствует  |
| 918   | 399965.59     | 2201012.63 | Картометрический<br>метод                              | 5.0   | Закрепление<br>отсутствует  |
| 919   | 399951.13     | 2201107.29 | Картометрический<br>метод                              | 5.0   | Закрепление<br>отсутствует  |
| 920   | 399945.18     | 2201129.16 | Картометрический<br>метод                              | 5.0   | Закрепление<br>отсутствует  |
| 798   | 399880.02     | 2201108.06 | Картометрический<br>метод                              | 5.0   | Закрепление<br>отсутствует  |
| 921   | 400106.30     | 2200857.99 | Картометрический<br>метод                              | 5.0   | Закрепление<br>отсутствует  |
| 922   | 400111.92     | 2200857.67 | Картометрический<br>метод                              | 5.0   | Закрепление<br>отсутствует  |
| 923   | 400114.83     | 2200857.07 | Картометрический<br>метод                              | 5.0   | Закрепление<br>отсутствует  |
| 924   | 400118.73     | 2200855.48 | Картометрический<br>метод                              | 5.0   | Закрепление<br>отсутствует  |
| 925   | 400123.34     | 2200853.10 | Картометрический<br>метод                              | 5.0   | Закрепление<br>отсутствует  |
| 926   | 400128.32     | 2200850.61 | Картометрический<br>метод                              | 5.0   | Закрепление<br>отсутствует  |
| 927   | 400140.66     | 2200842.38 | Картометрический<br>метод                              | 5.0   | Закрепление<br>отсутствует  |
| 928   | 400167.87     | 2200823.37 | Картометрический<br>метод                              | 5.0   | Закрепление<br>отсутствует  |
| 929   | 400188.21     | 2200805.03 | Картометрический<br>метод                              | 5.0   | Закрепление<br>отсутствует  |
| 930   | 400192.57     | 2200799.99 | Картометрический<br>метод                              | 5.0   | Закрепление<br>отсутствует  |
| 931   | 400226.69     | 2200772.37 | Картометрический<br>метод                              | 5.0   | Закрепление<br>отсутствует  |
| 932   | 400243.32     | 2200761.16 | Картометрический<br>метод                              | 5.0   | Закрепление<br>отсутствует  |
| 933   | 400240.98     | 2200757.44 | Картометрический<br>метод                              | 5.0   | Закрепление<br>отсутствует  |
| 934   | 400256.41     | 2200747.82 | Картометрический<br>метод                              | 5.0   | Закрепление<br>отсутствует  |
| 935   | 400259.73     | 2200744.88 | Картометрический<br>метод                              | 5.0   | Закрепление<br>отсутствует  |
| 936   | 400260.46     | 2200740.47 | Картометрический<br>метод                              | 5.0   | Закрепление<br>отсутствует  |
|   |               |            |  |   |   |



| 2. Сведения о характерных точках границ объекта |               |            |  |   |   |
|---|---------------|------------|--|---|---|
| Обозначение<br>характерных точек<br>границ      | Координаты, м |            | Метод<br>определения<br>координат<br>характерной точки | Средняя<br>квадратическая<br>погрешность<br>положения<br>характерной<br>точки (Mt), м | Описание<br>обозначения<br>точки на<br>местности (при<br>наличии) |
|   | X             | Y          |  |   |   |
| 1   | 2             | 3          | 4  | 5   | 6   |
| 937   | 400243.23     | 2200708.17 | Картометрический<br>метод                              | 5.0   | Закрепление<br>отсутствует  |
| 938   | 400231.04     | 2200685.96 | Картометрический<br>метод                              | 5.0   | Закрепление<br>отсутствует  |
| 939   | 400206.41     | 2200699.69 | Картометрический<br>метод                              | 5.0   | Закрепление<br>отсутствует  |
| 940   | 400185.14     | 2200712.06 | Картометрический<br>метод                              | 5.0   | Закрепление<br>отсутствует  |
| 941   | 400184.47     | 2200710.44 | Картометрический<br>метод                              | 5.0   | Закрепление<br>отсутствует  |
| 942   | 400180.58     | 2200712.16 | Картометрический<br>метод                              | 5.0   | Закрепление<br>отсутствует  |
| 943   | 400155.26     | 2200723.37 | Картометрический<br>метод                              | 5.0   | Закрепление<br>отсутствует  |
| 944   | 400123.37     | 2200732.93 | Картометрический<br>метод                              | 5.0   | Закрепление<br>отсутствует  |
| 945   | 400103.50     | 2200739.19 | Картометрический<br>метод                              | 5.0   | Закрепление<br>отсутствует  |
| 946   | 400099.18     | 2200740.51 | Картометрический<br>метод                              | 5.0   | Закрепление<br>отсутствует  |
| 947   | 400083.25     | 2200747.03 | Картометрический<br>метод                              | 5.0   | Закрепление<br>отсутствует  |
| 948   | 400070.24     | 2200754.07 | Картометрический<br>метод                              | 5.0   | Закрепление<br>отсутствует  |
| 949   | 400025.36     | 2200788.68 | Картометрический<br>метод                              | 5.0   | Закрепление<br>отсутствует  |
| 950   | 400068.66     | 2200827.76 | Картометрический<br>метод                              | 5.0   | Закрепление<br>отсутствует  |
| 951   | 400097.16     | 2200853.94 | Картометрический<br>метод                              | 5.0   | Закрепление<br>отсутствует  |
| 952   | 400102.01     | 2200856.44 | Картометрический<br>метод                              | 5.0   | Закрепление<br>отсутствует  |
| 921   | 400106.30     | 2200857.99 | Картометрический<br>метод                              | 5.0   | Закрепление<br>отсутствует  |
| 953   | 402403.43     | 2191546.47 | Картометрический<br>метод                              | 5.0   | Закрепление<br>отсутствует  |
| 954   | 402358.74     | 2191442.44 | Картометрический<br>метод                              | 5.0   | Закрепление<br>отсутствует  |
| 955   | 402335.84     | 2191439.64 | Картометрический<br>метод                              | 5.0   | Закрепление<br>отсутствует  |
| 956   | 402322.59     | 2191421.81 | Картометрический<br>метод                              | 5.0   | Закрепление<br>отсутствует  |
| 957   | 402305.86     | 2191384.70 | Картометрический<br>метод                              | 5.0   | Закрепление<br>отсутствует  |
| 958   | 402281.36     | 2191324.52 | Картометрический<br>метод                              | 5.0   | Закрепление<br>отсутствует  |
| 959   | 402264.34     | 2191271.92 | Картометрический<br>метод                              | 5.0   | Закрепление<br>отсутствует  |
| 960   | 402241.89     | 2191219.78 | Картометрический<br>метод                              | 5.0   | Закрепление<br>отсутствует  |
|   |               |            |  |   |   |



| 2. Сведения о характерных точках границ объекта |               |            |  |   |   |
|---|---------------|------------|--|---|---|
| Обозначение<br>характерных точек<br>границ      | Координаты, м |            | Метод<br>определения<br>координат<br>характерной точки | Средняя<br>квадратическая<br>погрешность<br>положения<br>характерной<br>точки (Mt), м | Описание<br>обозначения<br>точки на<br>местности (при<br>наличии) |
|   | X             | Y          |  |   |   |
| 1   | 2             | 3          | 4  | 5   | 6   |
| 961   | 402223.63     | 2191177.84 | Картометрический<br>метод                              | 5.0   | Закрепление<br>отсутствует  |
| 962   | 402193.21     | 2191149.07 | Картометрический<br>метод                              | 5.0   | Закрепление<br>отсутствует  |
| 963   | 402187.49     | 2191134.56 | Картометрический<br>метод                              | 5.0   | Закрепление<br>отсутствует  |
| 964   | 402192.79     | 2191108.48 | Картометрический<br>метод                              | 5.0   | Закрепление<br>отсутствует  |
| 965   | 402210.09     | 2191077.26 | Картометрический<br>метод                              | 5.0   | Закрепление<br>отсутствует  |
| 966   | 402203.64     | 2191040.85 | Картометрический<br>метод                              | 5.0   | Закрепление<br>отсутствует  |
| 967   | 402203.11     | 2191006.68 | Картометрический<br>метод                              | 5.0   | Закрепление<br>отсутствует  |
| 968   | 402205.49     | 2190993.37 | Картометрический<br>метод                              | 5.0   | Закрепление<br>отсутствует  |
| 969   | 402212.89     | 2190967.70 | Картометрический<br>метод                              | 5.0   | Закрепление<br>отсутствует  |
| 970   | 402016.53     | 2191055.33 | Картометрический<br>метод                              | 5.0   | Закрепление<br>отсутствует  |
| 971   | 401991.77     | 2191066.39 | Картометрический<br>метод                              | 5.0   | Закрепление<br>отсутствует  |
| 972   | 401993.36     | 2191061.67 | Картометрический<br>метод                              | 5.0   | Закрепление<br>отсутствует  |
| 973   | 401994.05     | 2191059.63 | Картометрический<br>метод                              | 5.0   | Закрепление<br>отсутствует  |
| 974   | 401994.86     | 2191057.33 | Картометрический<br>метод                              | 5.0   | Закрепление<br>отсутствует  |
| 975   | 402018.60     | 2191046.74 | Картометрический<br>метод                              | 5.0   | Закрепление<br>отсутствует  |
| 976   | 402213.57     | 2190959.76 | Картометрический<br>метод                              | 5.0   | Закрепление<br>отсутствует  |
| 977   | 402216.41     | 2190918.42 | Картометрический<br>метод                              | 5.0   | Закрепление<br>отсутствует  |
| 978   | 402267.46     | 2190729.57 | Картометрический<br>метод                              | 5.0   | Закрепление<br>отсутствует  |
| 979   | 402263.63     | 2190648.59 | Картометрический<br>метод                              | 5.0   | Закрепление<br>отсутствует  |
| 980   | 402195.57     | 2190338.55 | Картометрический<br>метод                              | 5.0   | Закрепление<br>отсутствует  |
| 981   | 402161.00     | 2190179.28 | Картометрический<br>метод                              | 5.0   | Закрепление<br>отсутствует  |
| 982   | 402111.74     | 2189935.47 | Картометрический<br>метод                              | 5.0   | Закрепление<br>отсутствует  |
| 983   | 402052.37     | 2189595.11 | Картометрический<br>метод                              | 5.0   | Закрепление<br>отсутствует  |
| 984   | 402028.19     | 2189468.31 | Картометрический<br>метод                              | 5.0   | Закрепление<br>отсутствует  |
| 985   | 402023.47     | 2189439.19 | Картометрический<br>метод                              | 5.0   | Закрепление<br>отсутствует  |
|   |               |            |  |   |   |



| 2. Сведения о характерных точках границ объекта |               |            |  |   |   |
|---|---------------|------------|--|---|---|
| Обозначение<br>характерных точек<br>границ      | Координаты, м |            | Метод<br>определения<br>координат<br>характерной точки | Средняя<br>квадратическая<br>погрешность<br>положения<br>характерной<br>точки (Mt), м | Описание<br>обозначения<br>точки на<br>местности (при<br>наличии) |
|   | X             | Y          |  |   |   |
| 1   | 2             | 3          | 4  | 5   | 6   |
| 986   | 402017.52     | 2189393.73 | Картометрический<br>метод                              | 5.0   | Закрепление<br>отсутствует  |
| 987   | 402003.25     | 2189331.29 | Картометрический<br>метод                              | 5.0   | Закрепление<br>отсутствует  |
| 988   | 401972.76     | 2189235.23 | Картометрический<br>метод                              | 5.0   | Закрепление<br>отсутствует  |
| 989   | 401908.75     | 2189058.30 | Картометрический<br>метод                              | 5.0   | Закрепление<br>отсутствует  |
| 990   | 401856.94     | 2188951.09 | Картометрический<br>метод                              | 5.0   | Закрепление<br>отсутствует  |
| 991   | 401839.63     | 2188913.07 | Картометрический<br>метод                              | 5.0   | Закрепление<br>отсутствует  |
| 992   | 401818.15     | 2188865.57 | Картометрический<br>метод                              | 5.0   | Закрепление<br>отсутствует  |
| 993   | 401789.37     | 2188782.87 | Картометрический<br>метод                              | 5.0   | Закрепление<br>отсутствует  |
| 994   | 401736.06     | 2188630.22 | Картометрический<br>метод                              | 5.0   | Закрепление<br>отсутствует  |
| 995   | 401724.63     | 2188626.63 | Картометрический<br>метод                              | 5.0   | Закрепление<br>отсутствует  |
| 996   | 401628.39     | 2188627.88 | Картометрический<br>метод                              | 5.0   | Закрепление<br>отсутствует  |
| 997   | 401592.16     | 2188624.11 | Картометрический<br>метод                              | 5.0   | Закрепление<br>отсутствует  |
| 998   | 401491.04     | 2188628.59 | Картометрический<br>метод                              | 5.0   | Закрепление<br>отсутствует  |
| 999   | 401435.15     | 2188627.67 | Картометрический<br>метод                              | 5.0   | Закрепление<br>отсутствует  |
| 1000  | 401433.11     | 2188619.25 | Картометрический<br>метод                              | 5.0   | Закрепление<br>отсутствует  |
| 1001  | 401737.87     | 2188615.37 | Картометрический<br>метод                              | 5.0   | Закрепление<br>отсутствует  |
| 1002  | 401729.95     | 2188422.16 | Картометрический<br>метод                              | 5.0   | Закрепление<br>отсутствует  |
| 1003  | 401716.18     | 2188228.13 | Картометрический<br>метод                              | 5.0   | Закрепление<br>отсутствует  |
| 1004  | 401696.42     | 2187995.64 | Картометрический<br>метод                              | 5.0   | Закрепление<br>отсутствует  |
| 1005  | 401676.96     | 2187986.15 | Картометрический<br>метод                              | 5.0   | Закрепление<br>отсутствует  |
| 1006  | 401611.95     | 2187932.32 | Картометрический<br>метод                              | 5.0   | Закрепление<br>отсутствует  |
| 1007  | 401616.50     | 2187894.18 | Картометрический<br>метод                              | 5.0   | Закрепление<br>отсутствует  |
| 1008  | 401656.80     | 2187874.87 | Картометрический<br>метод                              | 5.0   | Закрепление<br>отсутствует  |
| 1009  | 401640.93     | 2187833.38 | Картометрический<br>метод                              | 5.0   | Закрепление<br>отсутствует  |
| 1010  | 401644.55     | 2187832.00 | Картометрический<br>метод                              | 5.0   | Закрепление<br>отсутствует  |
|   |               |            |  |   |   |



| 2. Сведения о характерных точках границ объекта |               |            |  |   |   |
|---|---------------|------------|--|---|---|
| Обозначение<br>характерных точек<br>границ      | Координаты, м |            | Метод<br>определения<br>координат<br>характерной точки | Средняя<br>квадратическая<br>погрешность<br>положения<br>характерной<br>точки (Mt), м | Описание<br>обозначения<br>точки на<br>местности (при<br>наличии) |
|   | X             | Y          |  |   |   |
| 1   | 2             | 3          | 4  | 5   | 6   |
| 1011  | 401674.92     | 2187910.59 | Картометрический<br>метод                              | 5.0   | Закрепление<br>отсутствует  |
| 1012  | 401688.81     | 2187951.39 | Картометрический<br>метод                              | 5.0   | Закрепление<br>отсутствует  |
| 1013  | 401695.95     | 2187977.95 | Картометрический<br>метод                              | 5.0   | Закрепление<br>отсутствует  |
| 1014  | 401701.33     | 2188003.31 | Картометрический<br>метод                              | 5.0   | Закрепление<br>отсутствует  |
| 1015  | 401706.02     | 2188039.65 | Картометрический<br>метод                              | 5.0   | Закрепление<br>отсутствует  |
| 1016  | 401708.95     | 2188066.66 | Картометрический<br>метод                              | 5.0   | Закрепление<br>отсутствует  |
| 1017  | 401719.16     | 2188214.47 | Картометрический<br>метод                              | 5.0   | Закрепление<br>отсутствует  |
| 1018  | 401722.68     | 2188260.75 | Картометрический<br>метод                              | 5.0   | Закрепление<br>отсутствует  |
| 1019  | 401724.60     | 2188286.03 | Картометрический<br>метод                              | 5.0   | Закрепление<br>отсутствует  |
| 1020  | 401729.82     | 2188358.43 | Картометрический<br>метод                              | 5.0   | Закрепление<br>отсутствует  |
| 1021  | 401733.79     | 2188434.40 | Картометрический<br>метод                              | 5.0   | Закрепление<br>отсутствует  |
| 1022  | 401736.71     | 2188532.48 | Картометрический<br>метод                              | 5.0   | Закрепление<br>отсутствует  |
| 1023  | 401738.49     | 2188571.05 | Картометрический<br>метод                              | 5.0   | Закрепление<br>отсутствует  |
| 1024  | 401741.20     | 2188608.84 | Картометрический<br>метод                              | 5.0   | Закрепление<br>отсутствует  |
| 1025  | 401745.64     | 2188635.80 | Картометрический<br>метод                              | 5.0   | Закрепление<br>отсутствует  |
| 1026  | 401756.79     | 2188674.24 | Картометрический<br>метод                              | 5.0   | Закрепление<br>отсутствует  |
| 1027  | 401813.93     | 2188839.57 | Картометрический<br>метод                              | 5.0   | Закрепление<br>отсутствует  |
| 1028  | 401830.65     | 2188880.17 | Картометрический<br>метод                              | 5.0   | Закрепление<br>отсутствует  |
| 1029  | 401857.79     | 2188937.54 | Картометрический<br>метод                              | 5.0   | Закрепление<br>отсутствует  |
| 1030  | 401895.44     | 2189014.93 | Картометрический<br>метод                              | 5.0   | Закрепление<br>отсутствует  |
| 1031  | 401917.00     | 2189064.28 | Картометрический<br>метод                              | 5.0   | Закрепление<br>отсутствует  |
| 1032  | 401934.88     | 2189110.86 | Картометрический<br>метод                              | 5.0   | Закрепление<br>отсутствует  |
| 1033  | 401982.16     | 2189246.23 | Картометрический<br>метод                              | 5.0   | Закрепление<br>отсутствует  |
| 1034  | 402000.34     | 2189301.34 | Картометрический<br>метод                              | 5.0   | Закрепление<br>отсутствует  |
| 1035  | 402014.05     | 2189351.06 | Картометрический<br>метод                              | 5.0   | Закрепление<br>отсутствует  |
|   |               |            |  |   |   |



| 2. Сведения о характерных точках границ объекта |               |            |  |   |   |
|---|---------------|------------|--|---|---|
| Обозначение<br>характерных точек<br>границ      | Координаты, м |            | Метод<br>определения<br>координат<br>характерной точки | Средняя<br>квадратическая<br>погрешность<br>положения<br>характерной<br>точки (Mt), м | Описание<br>обозначения<br>точки на<br>местности (при<br>наличии) |
|   | X             | Y          |  |   |   |
| 1   | 2             | 3          | 4  | 5   | 6   |
| 1036  | 402028.47     | 2189420.43 | Картометрический<br>метод                              | 5.0   | Закрепление<br>отсутствует  |
| 1037  | 402119.76     | 2189955.36 | Картометрический<br>метод                              | 5.0   | Закрепление<br>отсутствует  |
| 1038  | 402147.55     | 2190088.63 | Картометрический<br>метод                              | 5.0   | Закрепление<br>отсутствует  |
| 1039  | 402226.89     | 2190456.06 | Картометрический<br>метод                              | 5.0   | Закрепление<br>отсутствует  |
| 1040  | 402263.33     | 2190625.56 | Картометрический<br>метод                              | 5.0   | Закрепление<br>отсутствует  |
| 1041  | 402268.93     | 2190650.86 | Картометрический<br>метод                              | 5.0   | Закрепление<br>отсутствует  |
| 1042  | 402274.17     | 2190683.02 | Картометрический<br>метод                              | 5.0   | Закрепление<br>отсутствует  |
| 1043  | 402275.95     | 2190700.75 | Картометрический<br>метод                              | 5.0   | Закрепление<br>отсутствует  |
| 1044  | 402276.13     | 2190704.58 | Картометрический<br>метод                              | 5.0   | Закрепление<br>отсутствует  |
| 1045  | 402272.82     | 2190728.07 | Картометрический<br>метод                              | 5.0   | Закрепление<br>отсутствует  |
| 1046  | 402269.65     | 2190744.80 | Картометрический<br>метод                              | 5.0   | Закрепление<br>отсутствует  |
| 1047  | 402265.05     | 2190764.07 | Картометрический<br>метод                              | 5.0   | Закрепление<br>отсутствует  |
| 1048  | 402244.21     | 2190836.85 | Картометрический<br>метод                              | 5.0   | Закрепление<br>отсутствует  |
| 1049  | 402225.13     | 2190908.91 | Картометрический<br>метод                              | 5.0   | Закрепление<br>отсутствует  |
| 1050  | 402220.32     | 2190926.23 | Картометрический<br>метод                              | 5.0   | Закрепление<br>отсутствует  |
| 1051  | 402216.09     | 2190953.15 | Картометрический<br>метод                              | 5.0   | Закрепление<br>отсутствует  |
| 1052  | 402215.00     | 2190967.41 | Картометрический<br>метод                              | 5.0   | Закрепление<br>отсутствует  |
| 1053  | 402215.13     | 2190980.55 | Картометрический<br>метод                              | 5.0   | Закрепление<br>отсутствует  |
| 1054  | 402216.48     | 2190997.75 | Картометрический<br>метод                              | 5.0   | Закрепление<br>отсутствует  |
| 1055  | 402218.91     | 2191013.05 | Картометрический<br>метод                              | 5.0   | Закрепление<br>отсутствует  |
| 1056  | 402224.63     | 2191035.61 | Картометрический<br>метод                              | 5.0   | Закрепление<br>отсутствует  |
| 1057  | 402237.51     | 2191082.04 | Картометрический<br>метод                              | 5.0   | Закрепление<br>отсутствует  |
| 1058  | 402296.17     | 2191264.06 | Картометрический<br>метод                              | 5.0   | Закрепление<br>отсутствует  |
| 1059  | 402315.52     | 2191321.51 | Картометрический<br>метод                              | 5.0   | Закрепление<br>отсутствует  |
| 1060  | 402333.75     | 2191368.10 | Картометрический<br>метод                              | 5.0   | Закрепление<br>отсутствует  |
|   |               |            |  |   |   |



| 2. Сведения о характерных точках границ объекта |               |            |  |   |   |
|---|---------------|------------|--|---|---|
| Обозначение<br>характерных точек<br>границ      | Координаты, м |            | Метод<br>определения<br>координат<br>характерной точки | Средняя<br>квадратическая<br>погрешность<br>положения<br>характерной<br>точки (Mt), м | Описание<br>обозначения<br>точки на<br>местности (при<br>наличии) |
|   | X             | Y          |  |   |   |
| 1   | 2             | 3          | 4  | 5   | 6   |
| 1061  | 402378.10     | 2191472.46 | Картометрический<br>метод                              | 5.0   | Закрепление<br>отсутствует  |
| 1062  | 402393.47     | 2191509.42 | Картометрический<br>метод                              | 5.0   | Закрепление<br>отсутствует  |
| 1063  | 402403.06     | 2191537.89 | Картометрический<br>метод                              | 5.0   | Закрепление<br>отсутствует  |
| 1064  | 402414.98     | 2191564.83 | Картометрический<br>метод                              | 5.0   | Закрепление<br>отсутствует  |
| 1065  | 402418.39     | 2191576.46 | Картометрический<br>метод                              | 5.0   | Закрепление<br>отсутствует  |
| 1066  | 402412.33     | 2191578.50 | Картометрический<br>метод                              | 5.0   | Закрепление<br>отсутствует  |
| 953   | 402403.43     | 2191546.47 | Картометрический<br>метод                              | 5.0   | Закрепление<br>отсутствует  |
| 1067  | 400682.67     | 2199145.87 | Картометрический<br>метод                              | 5.0   | Закрепление<br>отсутствует  |
| 1068  | 400678.99     | 2199145.19 | Картометрический<br>метод                              | 5.0   | Закрепление<br>отсутствует  |
| 1069  | 400685.66     | 2199115.03 | Картометрический<br>метод                              | 5.0   | Закрепление<br>отсутствует  |
| 1070  | 400686.17     | 2199107.73 | Картометрический<br>метод                              | 5.0   | Закрепление<br>отсутствует  |
| 1071  | 400681.53     | 2199100.70 | Картометрический<br>метод                              | 5.0   | Закрепление<br>отсутствует  |
| 1072  | 400675.05     | 2199094.33 | Картометрический<br>метод                              | 5.0   | Закрепление<br>отсутствует  |
| 1073  | 400659.12     | 2199090.51 | Картометрический<br>метод                              | 5.0   | Закрепление<br>отсутствует  |
| 1074  | 400673.21     | 2199089.07 | Картометрический<br>метод                              | 5.0   | Закрепление<br>отсутствует  |
| 1075  | 400673.73     | 2199086.93 | Картометрический<br>метод                              | 5.0   | Закрепление<br>отсутствует  |
| 1076  | 400679.68     | 2199063.24 | Картометрический<br>метод                              | 5.0   | Закрепление<br>отсутствует  |
| 1077  | 400681.50     | 2199058.06 | Картометрический<br>метод                              | 5.0   | Закрепление<br>отсутствует  |
| 1078  | 400690.12     | 2199034.96 | Картометрический<br>метод                              | 5.0   | Закрепление<br>отсутствует  |
| 1079  | 400704.42     | 2199010.07 | Картометрический<br>метод                              | 5.0   | Закрепление<br>отсутствует  |
| 1080  | 400714.54     | 2199008.22 | Картометрический<br>метод                              | 5.0   | Закрепление<br>отсутствует  |
| 1081  | 400738.54     | 2199001.28 | Картометрический<br>метод                              | 5.0   | Закрепление<br>отсутствует  |
| 1082  | 400743.50     | 2198998.99 | Картометрический<br>метод                              | 5.0   | Закрепление<br>отсутствует  |
| 1083  | 400750.35     | 2198994.38 | Картометрический<br>метод                              | 5.0   | Закрепление<br>отсутствует  |
| 1084  | 400757.23     | 2198988.96 | Картометрический<br>метод                              | 5.0   | Закрепление<br>отсутствует  |
|   |               |            |  |   |   |



| 2. Сведения о характерных точках границ объекта |               |            |  |   |   |
|---|---------------|------------|--|---|---|
| Обозначение<br>характерных точек<br>границ      | Координаты, м |            | Метод<br>определения<br>координат<br>характерной точки | Средняя<br>квадратическая<br>погрешность<br>положения<br>характерной<br>точки (Mt), м | Описание<br>обозначения<br>точки на<br>местности (при<br>наличии) |
|   | X             | Y          |  |   |   |
| 1   | 2             | 3          | 4  | 5   | 6   |
| 1085  | 400775.56     | 2198975.41 | Картометрический<br>метод                              | 5.0   | Закрепление<br>отсутствует  |
| 1086  | 400795.02     | 2198960.26 | Картометрический<br>метод                              | 5.0   | Закрепление<br>отсутствует  |
| 1087  | 400719.77     | 2198885.49 | Картометрический<br>метод                              | 5.0   | Закрепление<br>отсутствует  |
| 1088  | 400697.42     | 2198910.04 | Картометрический<br>метод                              | 5.0   | Закрепление<br>отсутствует  |
| 1089  | 400694.55     | 2198913.82 | Картометрический<br>метод                              | 5.0   | Закрепление<br>отсутствует  |
| 1090  | 400689.44     | 2198920.58 | Картометрический<br>метод                              | 5.0   | Закрепление<br>отсутствует  |
| 1091  | 400674.88     | 2198941.11 | Картометрический<br>метод                              | 5.0   | Закрепление<br>отсутствует  |
| 1092  | 400662.34     | 2198962.49 | Картометрический<br>метод                              | 5.0   | Закрепление<br>отсутствует  |
| 1093  | 400661.21     | 2198967.59 | Картометрический<br>метод                              | 5.0   | Закрепление<br>отсутствует  |
| 1094  | 400643.87     | 2199006.23 | Картометрический<br>метод                              | 5.0   | Закрепление<br>отсутствует  |
| 1095  | 400633.69     | 2199030.82 | Картометрический<br>метод                              | 5.0   | Закрепление<br>отсутствует  |
| 1096  | 400632.87     | 2199036.35 | Картометрический<br>метод                              | 5.0   | Закрепление<br>отсутствует  |
| 1097  | 400622.30     | 2199070.44 | Картометрический<br>метод                              | 5.0   | Закрепление<br>отсутствует  |
| 1098  | 400620.79     | 2199075.31 | Картометрический<br>метод                              | 5.0   | Закрепление<br>отсутствует  |
| 1099  | 400626.16     | 2199083.35 | Картометрический<br>метод                              | 5.0   | Закрепление<br>отсутствует  |
| 1100  | 400644.57     | 2199089.70 | Картометрический<br>метод                              | 5.0   | Закрепление<br>отсутствует  |
| 1101  | 400629.04     | 2199086.16 | Картометрический<br>метод                              | 5.0   | Закрепление<br>отсутствует  |
| 1102  | 400623.18     | 2199084.61 | Картометрический<br>метод                              | 5.0   | Закрепление<br>отсутствует  |
| 1103  | 400595.28     | 2199086.63 | Картометрический<br>метод                              | 5.0   | Закрепление<br>отсутствует  |
| 1104  | 400603.66     | 2199069.41 | Картометрический<br>метод                              | 5.0   | Закрепление<br>отсутствует  |
| 1105  | 400623.50     | 2199021.34 | Картометрический<br>метод                              | 5.0   | Закрепление<br>отсутствует  |
| 1106  | 400660.20     | 2198934.98 | Картометрический<br>метод                              | 5.0   | Закрепление<br>отсутствует  |
| 1107  | 400669.93     | 2198872.38 | Картометрический<br>метод                              | 5.0   | Закрепление<br>отсутствует  |
| 1108  | 400693.25     | 2198891.34 | Картометрический<br>метод                              | 5.0   | Закрепление<br>отсутствует  |
| 1109  | 400718.68     | 2198862.32 | Картометрический<br>метод                              | 5.0   | Закрепление<br>отсутствует  |
|   |               |            |  |   |   |



| 2. Сведения о характерных точках границ объекта |               |            |  |   |   |
|---|---------------|------------|--|---|---|
| Обозначение<br>характерных точек<br>границ      | Координаты, м |            | Метод<br>определения<br>координат<br>характерной точки | Средняя<br>квадратическая<br>погрешность<br>положения<br>характерной<br>точки (Mt), м | Описание<br>обозначения<br>точки на<br>местности (при<br>наличии) |
|   | X             | Y          |  |   |   |
| 1   | 2             | 3          | 4  | 5   | 6   |
| 1110  | 400722.81     | 2198858.16 | Картометрический<br>метод                              | 5.0   | Закрепление<br>отсутствует  |
| 1111  | 400811.76     | 2198947.86 | Картометрический<br>метод                              | 5.0   | Закрепление<br>отсутствует  |
| 1112  | 400832.83     | 2198935.98 | Картометрический<br>метод                              | 5.0   | Закрепление<br>отсутствует  |
| 1113  | 400850.93     | 2198919.94 | Картометрический<br>метод                              | 5.0   | Закрепление<br>отсутствует  |
| 1114  | 400867.18     | 2198905.54 | Картометрический<br>метод                              | 5.0   | Закрепление<br>отсутствует  |
| 1115  | 400902.76     | 2198878.79 | Картометрический<br>метод                              | 5.0   | Закрепление<br>отсутствует  |
| 1116  | 400951.92     | 2198816.89 | Картометрический<br>метод                              | 5.0   | Закрепление<br>отсутствует  |
| 1117  | 401001.89     | 2198690.37 | Картометрический<br>метод                              | 5.0   | Закрепление<br>отсутствует  |
| 1118  | 401007.32     | 2198691.38 | Картометрический<br>метод                              | 5.0   | Закрепление<br>отсутствует  |
| 1119  | 401004.35     | 2198704.11 | Картометрический<br>метод                              | 5.0   | Закрепление<br>отсутствует  |
| 1120  | 400988.57     | 2198762.11 | Картометрический<br>метод                              | 5.0   | Закрепление<br>отсутствует  |
| 1121  | 400982.29     | 2198785.92 | Картометрический<br>метод                              | 5.0   | Закрепление<br>отсутствует  |
| 1122  | 400975.78     | 2198804.92 | Картометрический<br>метод                              | 5.0   | Закрепление<br>отсутствует  |
| 1123  | 400969.84     | 2198816.39 | Картометрический<br>метод                              | 5.0   | Закрепление<br>отсутствует  |
| 1124  | 400963.37     | 2198824.85 | Картометрический<br>метод                              | 5.0   | Закрепление<br>отсутствует  |
| 1125  | 400960.67     | 2198828.75 | Картометрический<br>метод                              | 5.0   | Закрепление<br>отсутствует  |
| 1126  | 400955.01     | 2198833.61 | Картометрический<br>метод                              | 5.0   | Закрепление<br>отсутствует  |
| 1127  | 400924.52     | 2198870.90 | Картометрический<br>метод                              | 5.0   | Закрепление<br>отсутствует  |
| 1128  | 400910.20     | 2198888.20 | Картометрический<br>метод                              | 5.0   | Закрепление<br>отсутствует  |
| 1129  | 400891.14     | 2198904.92 | Картометрический<br>метод                              | 5.0   | Закрепление<br>отсутствует  |
| 1130  | 400835.85     | 2198947.66 | Картометрический<br>метод                              | 5.0   | Закрепление<br>отсутствует  |
| 1131  | 400825.47     | 2198955.98 | Картометрический<br>метод                              | 5.0   | Закрепление<br>отсутствует  |
| 1132  | 400786.20     | 2198985.20 | Картометрический<br>метод                              | 5.0   | Закрепление<br>отсутствует  |
| 1133  | 400754.04     | 2199007.60 | Картометрический<br>метод                              | 5.0   | Закрепление<br>отсутствует  |
| 1134  | 400724.26     | 2199021.24 | Картометрический<br>метод                              | 5.0   | Закрепление<br>отсутствует  |
|   |               |            |  |   |   |



| 2. Сведения о характерных точках границ объекта |               |            |  |   |   |
|---|---------------|------------|--|---|---|
| Обозначение<br>характерных точек<br>границ      | Координаты, м |            | Метод<br>определения<br>координат<br>характерной точки | Средняя<br>квадратическая<br>погрешность<br>положения<br>характерной<br>точки (Mt), м | Описание<br>обозначения<br>точки на<br>местности (при<br>наличии) |
|   | X             | Y          |  |   |   |
| 1   | 2             | 3          | 4  | 5   | 6   |
| 1135  | 400710.28     | 2199029.54 | Картометрический<br>метод                              | 5.0   | Закрепление<br>отсутствует  |
| 1136  | 400703.08     | 2199039.58 | Картометрический<br>метод                              | 5.0   | Закрепление<br>отсутствует  |
| 1137  | 400693.19     | 2199062.38 | Картометрический<br>метод                              | 5.0   | Закрепление<br>отсутствует  |
| 1138  | 400690.29     | 2199078.08 | Картометрический<br>метод                              | 5.0   | Закрепление<br>отсутствует  |
| 1139  | 400688.33     | 2199088.68 | Картометрический<br>метод                              | 5.0   | Закрепление<br>отсутствует  |
| 1140  | 400697.92     | 2199092.87 | Картометрический<br>метод                              | 5.0   | Закрепление<br>отсутствует  |
| 1141  | 400711.58     | 2199084.63 | Картометрический<br>метод                              | 5.0   | Закрепление<br>отсутствует  |
| 1142  | 400737.41     | 2199073.66 | Картометрический<br>метод                              | 5.0   | Закрепление<br>отсутствует  |
| 1143  | 400777.37     | 2199073.51 | Картометрический<br>метод                              | 5.0   | Закрепление<br>отсутствует  |
| 1144  | 400812.45     | 2199078.36 | Картометрический<br>метод                              | 5.0   | Закрепление<br>отсутствует  |
| 1145  | 400862.41     | 2199084.67 | Картометрический<br>метод                              | 5.0   | Закрепление<br>отсутствует  |
| 1146  | 400882.70     | 2199087.42 | Картометрический<br>метод                              | 5.0   | Закрепление<br>отсутствует  |
| 1147  | 400916.19     | 2199085.68 | Картометрический<br>метод                              | 5.0   | Закрепление<br>отсутствует  |
| 1148  | 400936.41     | 2199017.08 | Картометрический<br>метод                              | 5.0   | Закрепление<br>отсутствует  |
| 1149  | 400995.77     | 2198905.21 | Картометрический<br>метод                              | 5.0   | Закрепление<br>отсутствует  |
| 1150  | 400999.35     | 2198915.05 | Картометрический<br>метод                              | 5.0   | Закрепление<br>отсутствует  |
| 1151  | 401003.23     | 2198921.02 | Картометрический<br>метод                              | 5.0   | Закрепление<br>отсутствует  |
| 1152  | 401030.39     | 2198935.63 | Картометрический<br>метод                              | 5.0   | Закрепление<br>отсутствует  |
| 1153  | 401057.24     | 2198935.93 | Картометрический<br>метод                              | 5.0   | Закрепление<br>отсутствует  |
| 1154  | 401080.81     | 2198932.05 | Картометрический<br>метод                              | 5.0   | Закрепление<br>отсутствует  |
| 1155  | 401149.82     | 2198942.44 | Картометрический<br>метод                              | 5.0   | Закрепление<br>отсутствует  |
| 1156  | 401107.53     | 2199032.89 | Картометрический<br>метод                              | 5.0   | Закрепление<br>отсутствует  |
| 1157  | 401186.89     | 2199043.20 | Картометрический<br>метод                              | 5.0   | Закрепление<br>отсутствует  |
| 1158  | 401224.62     | 2199047.29 | Картометрический<br>метод                              | 5.0   | Закрепление<br>отсутствует  |
| 1159  | 401221.39     | 2199055.22 | Картометрический<br>метод                              | 5.0   | Закрепление<br>отсутствует  |
|   |               |            |  |   |   |



| 2. Сведения о характерных точках границ объекта |               |            |  |   |   |
|---|---------------|------------|--|---|---|
| Обозначение<br>характерных точек<br>границ      | Координаты, м |            | Метод<br>определения<br>координат<br>характерной точки | Средняя<br>квадратическая<br>погрешность<br>положения<br>характерной<br>точки (Mt), м | Описание<br>обозначения<br>точки на<br>местности (при<br>наличии) |
|   | X             | Y          |  |   |   |
| 1   | 2             | 3          | 4  | 5   | 6   |
| 1160  | 401103.88     | 2199041.81 | Картометрический<br>метод                              | 5.0   | Закрепление<br>отсутствует  |
| 1161  | 401088.24     | 2199040.10 | Картометрический<br>метод                              | 5.0   | Закрепление<br>отсутствует  |
| 1162  | 401080.66     | 2199039.76 | Картометрический<br>метод                              | 5.0   | Закрепление<br>отсутствует  |
| 1163  | 401070.13     | 2199040.82 | Картометрический<br>метод                              | 5.0   | Закрепление<br>отсутствует  |
| 1164  | 401058.95     | 2199043.58 | Картометрический<br>метод                              | 5.0   | Закрепление<br>отсутствует  |
| 1165  | 401034.31     | 2199055.11 | Картометрический<br>метод                              | 5.0   | Закрепление<br>отсутствует  |
| 1166  | 401001.20     | 2199077.80 | Картометрический<br>метод                              | 5.0   | Закрепление<br>отсутствует  |
| 1167  | 400968.11     | 2199089.96 | Картометрический<br>метод                              | 5.0   | Закрепление<br>отсутствует  |
| 1168  | 400939.82     | 2199097.24 | Картометрический<br>метод                              | 5.0   | Закрепление<br>отсутствует  |
| 1169  | 400915.74     | 2199101.18 | Картометрический<br>метод                              | 5.0   | Закрепление<br>отсутствует  |
| 1170  | 400875.10     | 2199099.13 | Картометрический<br>метод                              | 5.0   | Закрепление<br>отсутствует  |
| 1171  | 400750.67     | 2199087.39 | Картометрический<br>метод                              | 5.0   | Закрепление<br>отсутствует  |
| 1172  | 400727.77     | 2199091.59 | Картометрический<br>метод                              | 5.0   | Закрепление<br>отсутствует  |
| 1173  | 400688.61     | 2199118.51 | Картометрический<br>метод                              | 5.0   | Закрепление<br>отсутствует  |
| 1174  | 400682.29     | 2199157.70 | Картометрический<br>метод                              | 5.0   | Закрепление<br>отсутствует  |
| 1175  | 400671.95     | 2199185.15 | Картометрический<br>метод                              | 5.0   | Закрепление<br>отсутствует  |
| 1067  | 400682.67     | 2199145.87 | Картометрический<br>метод                              | 5.0   | Закрепление<br>отсутствует  |
| 1176  | 398693.15     | 2200144.39 | Картометрический<br>метод                              | 5.0   | Закрепление<br>отсутствует  |
| 1177  | 398688.86     | 2200120.10 | Картометрический<br>метод                              | 5.0   | Закрепление<br>отсутствует  |
| 1178  | 398680.29     | 2200074.47 | Картометрический<br>метод                              | 5.0   | Закрепление<br>отсутствует  |
| 1179  | 398675.51     | 2200047.12 | Картометрический<br>метод                              | 5.0   | Закрепление<br>отсутствует  |
| 1180  | 398667.85     | 2200004.37 | Картометрический<br>метод                              | 5.0   | Закрепление<br>отсутствует  |
| 1181  | 398662.26     | 2199972.77 | Картометрический<br>метод                              | 5.0   | Закрепление<br>отсутствует  |
| 1182  | 398656.19     | 2199938.91 | Картометрический<br>метод                              | 5.0   | Закрепление<br>отсутствует  |
| 1183  | 398652.43     | 2199920.93 | Картометрический<br>метод                              | 5.0   | Закрепление<br>отсутствует  |
|   |               |            |  |   |   |



| 2. Сведения о характерных точках границ объекта |               |            |  |   |   |
|---|---------------|------------|--|---|---|
| Обозначение<br>характерных точек<br>границ      | Координаты, м |            | Метод<br>определения<br>координат<br>характерной точки | Средняя<br>квадратическая<br>погрешность<br>положения<br>характерной<br>точки (Mt), м | Описание<br>обозначения<br>точки на<br>местности (при<br>наличии) |
|   | X             | Y          |  |   |   |
| 1   | 2             | 3          | 4  | 5   | 6   |
| 1184  | 398489.07     | 2199951.27 | Картометрический<br>метод                              | 5.0   | Закрепление<br>отсутствует  |
| 1185  | 398370.59     | 2199978.79 | Картометрический<br>метод                              | 5.0   | Закрепление<br>отсутствует  |
| 1186  | 398341.27     | 2199985.22 | Картометрический<br>метод                              | 5.0   | Закрепление<br>отсутствует  |
| 1187  | 398332.50     | 2199987.63 | Картометрический<br>метод                              | 5.0   | Закрепление<br>отсутствует  |
| 1188  | 398303.03     | 2199993.32 | Картометрический<br>метод                              | 5.0   | Закрепление<br>отсутствует  |
| 1189  | 398273.57     | 2199999.01 | Картометрический<br>метод                              | 5.0   | Закрепление<br>отсутствует  |
| 1190  | 398244.12     | 2200004.71 | Картометрический<br>метод                              | 5.0   | Закрепление<br>отсутствует  |
| 1191  | 398205.11     | 2200004.34 | Картометрический<br>метод                              | 5.0   | Закрепление<br>отсутствует  |
| 1192  | 398177.89     | 2200004.08 | Картометрический<br>метод                              | 5.0   | Закрепление<br>отсутствует  |
| 1193  | 398146.20     | 2200002.32 | Картометрический<br>метод                              | 5.0   | Закрепление<br>отсутствует  |
| 1194  | 398147.05     | 2199989.20 | Картометрический<br>метод                              | 5.0   | Закрепление<br>отсутствует  |
| 1195  | 398176.31     | 2199990.36 | Картометрический<br>метод                              | 5.0   | Закрепление<br>отсутствует  |
| 1196  | 398206.47     | 2199990.64 | Картометрический<br>метод                              | 5.0   | Закрепление<br>отсутствует  |
| 1197  | 398241.47     | 2199990.96 | Картометрический<br>метод                              | 5.0   | Закрепление<br>отсутствует  |
| 1198  | 398270.92     | 2199985.27 | Картометрический<br>метод                              | 5.0   | Закрепление<br>отсутствует  |
| 1199  | 398300.37     | 2199979.57 | Картометрический<br>метод                              | 5.0   | Закрепление<br>отсутствует  |
| 1200  | 398330.64     | 2199974.41 | Картометрический<br>метод                              | 5.0   | Закрепление<br>отсутствует  |
| 1201  | 398359.95     | 2199967.97 | Картометрический<br>метод                              | 5.0   | Закрепление<br>отсутствует  |
| 1202  | 398428.32     | 2199952.93 | Картометрический<br>метод                              | 5.0   | Закрепление<br>отсутствует  |
| 1203  | 398457.99     | 2199946.42 | Картометрический<br>метод                              | 5.0   | Закрепление<br>отсутствует  |
| 1204  | 398487.84     | 2199941.37 | Картометрический<br>метод                              | 5.0   | Закрепление<br>отсутствует  |
| 1205  | 398487.79     | 2199939.67 | Картометрический<br>метод                              | 5.0   | Закрепление<br>отсутствует  |
| 1206  | 398517.78     | 2199933.72 | Картометрический<br>метод                              | 5.0   | Закрепление<br>отсутствует  |
| 1207  | 398517.88     | 2199934.24 | Картометрический<br>метод                              | 5.0   | Закрепление<br>отсутствует  |
| 1208  | 398547.13     | 2199927.49 | Картометрический<br>метод                              | 5.0   | Закрепление<br>отсутствует  |
|   |               |            |  |   |   |



| 2. Сведения о характерных точках границ объекта |               |            |  |   |   |
|---|---------------|------------|--|---|---|
| Обозначение<br>характерных точек<br>границ      | Координаты, м |            | Метод<br>определения<br>координат<br>характерной точки | Средняя<br>квадратическая<br>погрешность<br>положения<br>характерной<br>точки (Mt), м | Описание<br>обозначения<br>точки на<br>местности (при<br>наличии) |
|   | X             | Y          |  |   |   |
| 1   | 2             | 3          | 4  | 5   | 6   |
| 1209  | 398546.78     | 2199925.49 | Картометрический<br>метод                              | 5.0   | Закрепление<br>отсутствует  |
| 1210  | 398645.10     | 2199907.87 | Картометрический<br>метод                              | 5.0   | Закрепление<br>отсутствует  |
| 1211  | 398650.11     | 2199906.48 | Картометрический<br>метод                              | 5.0   | Закрепление<br>отсутствует  |
| 1212  | 398642.98     | 2199867.78 | Картометрический<br>метод                              | 5.0   | Закрепление<br>отсутствует  |
| 1213  | 398631.46     | 2199805.24 | Картометрический<br>метод                              | 5.0   | Закрепление<br>отсутствует  |
| 1214  | 398624.84     | 2199768.02 | Картометрический<br>метод                              | 5.0   | Закрепление<br>отсутствует  |
| 1215  | 398620.66     | 2199744.38 | Картометрический<br>метод                              | 5.0   | Закрепление<br>отсутствует  |
| 1216  | 398612.01     | 2199698.30 | Картометрический<br>метод                              | 5.0   | Закрепление<br>отсутствует  |
| 1217  | 398610.67     | 2199691.26 | Картометрический<br>метод                              | 5.0   | Закрепление<br>отсутствует  |
| 1218  | 398614.29     | 2199690.75 | Картометрический<br>метод                              | 5.0   | Закрепление<br>отсутствует  |
| 1219  | 398607.04     | 2199651.90 | Картометрический<br>метод                              | 5.0   | Закрепление<br>отсутствует  |
| 1220  | 398603.80     | 2199652.52 | Картометрический<br>метод                              | 5.0   | Закрепление<br>отсутствует  |
| 1221  | 398590.55     | 2199564.50 | Картометрический<br>метод                              | 5.0   | Закрепление<br>отсутствует  |
| 1222  | 398559.62     | 2199570.58 | Картометрический<br>метод                              | 5.0   | Закрепление<br>отсутствует  |
| 1223  | 398525.28     | 2199577.71 | Картометрический<br>метод                              | 5.0   | Закрепление<br>отсутствует  |
| 1224  | 398486.05     | 2199585.10 | Картометрический<br>метод                              | 5.0   | Закрепление<br>отсутствует  |
| 1225  | 398477.87     | 2199586.59 | Картометрический<br>метод                              | 5.0   | Закрепление<br>отсутствует  |
| 1226  | 398473.00     | 2199587.57 | Картометрический<br>метод                              | 5.0   | Закрепление<br>отсутствует  |
| 1227  | 398471.67     | 2199587.49 | Картометрический<br>метод                              | 5.0   | Закрепление<br>отсутствует  |
| 1228  | 398465.61     | 2199588.91 | Картометрический<br>метод                              | 5.0   | Закрепление<br>отсутствует  |
| 1229  | 398457.10     | 2199590.46 | Картометрический<br>метод                              | 5.0   | Закрепление<br>отсутствует  |
| 1230  | 398390.95     | 2199603.14 | Картометрический<br>метод                              | 5.0   | Закрепление<br>отсутствует  |
| 1231  | 398361.44     | 2199608.80 | Картометрический<br>метод                              | 5.0   | Закрепление<br>отсутствует  |
| 1232  | 398336.00     | 2199613.95 | Картометрический<br>метод                              | 5.0   | Закрепление<br>отсутствует  |
| 1233  | 398301.40     | 2199620.25 | Картометрический<br>метод                              | 5.0   | Закрепление<br>отсутствует  |
|   |               |            |  |   |   |



| 2. Сведения о характерных точках границ объекта |               |            |  |   |   |
|---|---------------|------------|--|---|---|
| Обозначение<br>характерных точек<br>границ      | Координаты, м |            | Метод<br>определения<br>координат<br>характерной точки | Средняя<br>квадратическая<br>погрешность<br>положения<br>характерной<br>точки (Mt), м | Описание<br>обозначения<br>точки на<br>местности (при<br>наличии) |
|   | X             | Y          |  |   |   |
| 1   | 2             | 3          | 4  | 5   | 6   |
| 1234  | 398275.95     | 2199625.34 | Картометрический<br>метод                              | 5.0   | Закрепление<br>отсутствует  |
| 1235  | 398275.73     | 2199626.55 | Картометрический<br>метод                              | 5.0   | Закрепление<br>отсутствует  |
| 1236  | 398244.80     | 2199632.68 | Картометрический<br>метод                              | 5.0   | Закрепление<br>отсутствует  |
| 1237  | 398225.00     | 2199636.83 | Картометрический<br>метод                              | 5.0   | Закрепление<br>отсутствует  |
| 1238  | 398205.16     | 2199640.62 | Картометрический<br>метод                              | 5.0   | Закрепление<br>отсутствует  |
| 1239  | 398191.72     | 2199644.10 | Картометрический<br>метод                              | 5.0   | Закрепление<br>отсутствует  |
| 1240  | 398187.07     | 2199646.27 | Картометрический<br>метод                              | 5.0   | Закрепление<br>отсутствует  |
| 1241  | 398183.31     | 2199649.90 | Картометрический<br>метод                              | 5.0   | Закрепление<br>отсутствует  |
| 1242  | 398179.31     | 2199656.70 | Картометрический<br>метод                              | 5.0   | Закрепление<br>отсутствует  |
| 1243  | 398183.76     | 2199631.39 | Картометрический<br>метод                              | 5.0   | Закрепление<br>отсутствует  |
| 1244  | 398193.36     | 2199627.76 | Картометрический<br>метод                              | 5.0   | Закрепление<br>отсутствует  |
| 1245  | 398200.75     | 2199625.86 | Картометрический<br>метод                              | 5.0   | Закрепление<br>отсутствует  |
| 1246  | 398243.18     | 2199617.12 | Картометрический<br>метод                              | 5.0   | Закрепление<br>отсутствует  |
| 1247  | 398296.78     | 2199606.94 | Картометрический<br>метод                              | 5.0   | Закрепление<br>отсутствует  |
| 1248  | 398321.18     | 2199602.79 | Картометрический<br>метод                              | 5.0   | Закрепление<br>отсутствует  |
| 1249  | 398381.64     | 2199590.70 | Картометрический<br>метод                              | 5.0   | Закрепление<br>отсутствует  |
| 1250  | 398399.77     | 2199587.49 | Картометрический<br>метод                              | 5.0   | Закрепление<br>отсутствует  |
| 1251  | 398414.79     | 2199584.44 | Картометрический<br>метод                              | 5.0   | Закрепление<br>отсутствует  |
| 1252  | 398435.62     | 2199580.57 | Картометрический<br>метод                              | 5.0   | Закрепление<br>отсутствует  |
| 1253  | 398440.19     | 2199579.72 | Картометрический<br>метод                              | 5.0   | Закрепление<br>отсутствует  |
| 1254  | 398488.20     | 2199568.91 | Картометрический<br>метод                              | 5.0   | Закрепление<br>отсутствует  |
| 1255  | 398520.39     | 2199561.66 | Картометрический<br>метод                              | 5.0   | Закрепление<br>отсутствует  |
| 1256  | 398553.89     | 2199554.12 | Картометрический<br>метод                              | 5.0   | Закрепление<br>отсутствует  |
| 1257  | 398569.00     | 2199550.90 | Картометрический<br>метод                              | 5.0   | Закрепление<br>отсутствует  |
| 1258  | 398600.69     | 2199544.42 | Картометрический<br>метод                              | 5.0   | Закрепление<br>отсутствует  |
|   |               |            |  |   |   |



| 2. Сведения о характерных точках границ объекта |               |            |  |   |   |
|---|---------------|------------|--|---|---|
| Обозначение<br>характерных точек<br>границ      | Координаты, м |            | Метод<br>определения<br>координат<br>характерной точки | Средняя<br>квадратическая<br>погрешность<br>положения<br>характерной<br>точки (Mt), м | Описание<br>обозначения<br>точки на<br>местности (при<br>наличии) |
|   | X             | Y          |  |   |   |
| 1   | 2             | 3          | 4  | 5   | 6   |
| 1259  | 398642.73     | 2199535.82 | Картометрический<br>метод                              | 5.0   | Закрепление<br>отсутствует  |
| 1260  | 398655.21     | 2199533.56 | Картометрический<br>метод                              | 5.0   | Закрепление<br>отсутствует  |
| 1261  | 398699.06     | 2199525.22 | Картометрический<br>метод                              | 5.0   | Закрепление<br>отсутствует  |
| 1262  | 398719.23     | 2199521.88 | Картометрический<br>метод                              | 5.0   | Закрепление<br>отсутствует  |
| 1263  | 398748.46     | 2199516.81 | Картометрический<br>метод                              | 5.0   | Закрепление<br>отсутствует  |
| 1264  | 398764.61     | 2199513.37 | Картометрический<br>метод                              | 5.0   | Закрепление<br>отсутствует  |
| 1265  | 398766.12     | 2199511.88 | Картометрический<br>метод                              | 5.0   | Закрепление<br>отсутствует  |
| 1266  | 398768.29     | 2199512.73 | Картометрический<br>метод                              | 5.0   | Закрепление<br>отсутствует  |
| 1267  | 398778.23     | 2199510.52 | Картометрический<br>метод                              | 5.0   | Закрепление<br>отсутствует  |
| 1268  | 398800.72     | 2199507.01 | Картометрический<br>метод                              | 5.0   | Закрепление<br>отсутствует  |
| 1269  | 398815.10     | 2199504.15 | Картометрический<br>метод                              | 5.0   | Закрепление<br>отсутствует  |
| 1270  | 398826.62     | 2199501.94 | Картометрический<br>метод                              | 5.0   | Закрепление<br>отсутствует  |
| 1271  | 398847.76     | 2199497.97 | Картометрический<br>метод                              | 5.0   | Закрепление<br>отсутствует  |
| 1272  | 398850.74     | 2199496.58 | Картометрический<br>метод                              | 5.0   | Закрепление<br>отсутствует  |
| 1273  | 398895.20     | 2199486.88 | Картометрический<br>метод                              | 5.0   | Закрепление<br>отсутствует  |
| 1274  | 398940.28     | 2199477.50 | Картометрический<br>метод                              | 5.0   | Закрепление<br>отсутствует  |
| 1275  | 398967.68     | 2199472.58 | Картометрический<br>метод                              | 5.0   | Закрепление<br>отсутствует  |
| 1276  | 399007.01     | 2199464.45 | Картометрический<br>метод                              | 5.0   | Закрепление<br>отсутствует  |
| 1277  | 399027.82     | 2199459.57 | Картометрический<br>метод                              | 5.0   | Закрепление<br>отсутствует  |
| 1278  | 399059.97     | 2199450.19 | Картометрический<br>метод                              | 5.0   | Закрепление<br>отсутствует  |
| 1279  | 399113.27     | 2199435.14 | Картометрический<br>метод                              | 5.0   | Закрепление<br>отсутствует  |
| 1280  | 399111.84     | 2199450.67 | Картометрический<br>метод                              | 5.0   | Закрепление<br>отсутствует  |
| 1281  | 399078.05     | 2199457.48 | Картометрический<br>метод                              | 5.0   | Закрепление<br>отсутствует  |
| 1282  | 399062.17     | 2199460.95 | Картометрический<br>метод                              | 5.0   | Закрепление<br>отсутствует  |
| 1283  | 399029.55     | 2199468.12 | Картометрический<br>метод                              | 5.0   | Закрепление<br>отсутствует  |
|   |               |            |  |   |   |



| 2. Сведения о характерных точках границ объекта |               |            |  |   |   |
|---|---------------|------------|--|---|---|
| Обозначение<br>характерных точек<br>границ      | Координаты, м |            | Метод<br>определения<br>координат<br>характерной точки | Средняя<br>квадратическая<br>погрешность<br>положения<br>характерной<br>точки (Mt), м | Описание<br>обозначения<br>точки на<br>местности (при<br>наличии) |
|   | X             | Y          |  |   |   |
| 1   | 2             | 3          | 4  | 5   | 6   |
| 1284  | 399036.15     | 2199496.37 | Картометрический<br>метод                              | 5.0   | Закрепление<br>отсутствует  |
| 1285  | 399044.14     | 2199523.55 | Картометрический<br>метод                              | 5.0   | Закрепление<br>отсутствует  |
| 1286  | 399061.59     | 2199571.20 | Картометрический<br>метод                              | 5.0   | Закрепление<br>отсутствует  |
| 1287  | 399075.33     | 2199609.50 | Картометрический<br>метод                              | 5.0   | Закрепление<br>отсутствует  |
| 1288  | 399085.28     | 2199606.24 | Картометрический<br>метод                              | 5.0   | Закрепление<br>отсутствует  |
| 1289  | 399086.91     | 2199610.21 | Картометрический<br>метод                              | 5.0   | Закрепление<br>отсутствует  |
| 1290  | 399076.94     | 2199613.47 | Картометрический<br>метод                              | 5.0   | Закрепление<br>отсутствует  |
| 1291  | 399087.42     | 2199639.32 | Картометрический<br>метод                              | 5.0   | Закрепление<br>отсутствует  |
| 1292  | 399109.82     | 2199639.44 | Картометрический<br>метод                              | 5.0   | Закрепление<br>отсутствует  |
| 1293  | 399116.62     | 2199636.88 | Картометрический<br>метод                              | 5.0   | Закрепление<br>отсутствует  |
| 1294  | 399120.90     | 2199648.12 | Картометрический<br>метод                              | 5.0   | Закрепление<br>отсутствует  |
| 1295  | 399096.27     | 2199657.30 | Картометрический<br>метод                              | 5.0   | Закрепление<br>отсутствует  |
| 1296  | 399112.44     | 2199694.19 | Картометрический<br>метод                              | 5.0   | Закрепление<br>отсутствует  |
| 1297  | 399119.89     | 2199711.34 | Картометрический<br>метод                              | 5.0   | Закрепление<br>отсутствует  |
| 1298  | 399078.50     | 2199698.63 | Картометрический<br>метод                              | 5.0   | Закрепление<br>отсутствует  |
| 1299  | 399090.33     | 2199680.13 | Картометрический<br>метод                              | 5.0   | Закрепление<br>отсутствует  |
| 1300  | 399078.59     | 2199638.36 | Картометрический<br>метод                              | 5.0   | Закрепление<br>отсутствует  |
| 1301  | 399061.44     | 2199591.51 | Картометрический<br>метод                              | 5.0   | Закрепление<br>отсутствует  |
| 1302  | 399037.17     | 2199532.77 | Картометрический<br>метод                              | 5.0   | Закрепление<br>отсутствует  |
| 1303  | 399028.33     | 2199510.24 | Картометрический<br>метод                              | 5.0   | Закрепление<br>отсутствует  |
| 1304  | 399024.79     | 2199504.84 | Картометрический<br>метод                              | 5.0   | Закрепление<br>отсутствует  |
| 1305  | 399021.42     | 2199495.27 | Картометрический<br>метод                              | 5.0   | Закрепление<br>отсутствует  |
| 1306  | 399014.06     | 2199474.39 | Картометрический<br>метод                              | 5.0   | Закрепление<br>отсутствует  |
| 1307  | 398986.26     | 2199479.17 | Картометрический<br>метод                              | 5.0   | Закрепление<br>отсутствует  |
| 1308  | 398957.51     | 2199484.39 | Картометрический<br>метод                              | 5.0   | Закрепление<br>отсутствует  |
|   |               |            |  |   |   |



| 2. Сведения о характерных точках границ объекта |               |            |  |   |   |
|---|---------------|------------|--|---|---|
| Обозначение<br>характерных точек<br>границ      | Координаты, м |            | Метод<br>определения<br>координат<br>характерной точки | Средняя<br>квадратическая<br>погрешность<br>положения<br>характерной<br>точки (Mt), м | Описание<br>обозначения<br>точки на<br>местности (при<br>наличии) |
|   | X             | Y          |  |   |   |
| 1   | 2             | 3          | 4  | 5   | 6   |
| 1309  | 398957.42     | 2199484.70 | Картометрический<br>метод                              | 5.0   | Закрепление<br>отсутствует  |
| 1310  | 398926.32     | 2199491.69 | Картометрический<br>метод                              | 5.0   | Закрепление<br>отсутствует  |
| 1311  | 398890.18     | 2199499.08 | Картометрический<br>метод                              | 5.0   | Закрепление<br>отсутствует  |
| 1312  | 398845.30     | 2199507.05 | Картометрический<br>метод                              | 5.0   | Закрепление<br>отсутствует  |
| 1313  | 398809.72     | 2199514.21 | Картометрический<br>метод                              | 5.0   | Закрепление<br>отсутствует  |
| 1314  | 398789.04     | 2199518.26 | Картометрический<br>метод                              | 5.0   | Закрепление<br>отсутствует  |
| 1315  | 398736.35     | 2199529.34 | Картометрический<br>метод                              | 5.0   | Закрепление<br>отсутствует  |
| 1316  | 398662.12     | 2199544.81 | Картометрический<br>метод                              | 5.0   | Закрепление<br>отсутствует  |
| 1317  | 398632.27     | 2199553.58 | Картометрический<br>метод                              | 5.0   | Закрепление<br>отсутствует  |
| 1318  | 398620.07     | 2199556.59 | Картометрический<br>метод                              | 5.0   | Закрепление<br>отсутствует  |
| 1319  | 398619.05     | 2199559.47 | Картометрический<br>метод                              | 5.0   | Закрепление<br>отсутствует  |
| 1320  | 398618.32     | 2199564.53 | Картометрический<br>метод                              | 5.0   | Закрепление<br>отсутствует  |
| 1321  | 398618.32     | 2199574.19 | Картометрический<br>метод                              | 5.0   | Закрепление<br>отсутствует  |
| 1322  | 398618.35     | 2199578.97 | Картометрический<br>метод                              | 5.0   | Закрепление<br>отсутствует  |
| 1323  | 398618.34     | 2199582.12 | Картометрический<br>метод                              | 5.0   | Закрепление<br>отсутствует  |
| 1324  | 398618.13     | 2199582.85 | Картометрический<br>метод                              | 5.0   | Закрепление<br>отсутствует  |
| 1325  | 398617.43     | 2199585.31 | Картометрический<br>метод                              | 5.0   | Закрепление<br>отсутствует  |
| 1326  | 398615.51     | 2199584.70 | Картометрический<br>метод                              | 5.0   | Закрепление<br>отсутствует  |
| 1327  | 398612.86     | 2199593.22 | Картометрический<br>метод                              | 5.0   | Закрепление<br>отсутствует  |
| 1328  | 398611.70     | 2199598.29 | Картометрический<br>метод                              | 5.0   | Закрепление<br>отсутствует  |
| 1329  | 398615.88     | 2199619.15 | Картометрический<br>метод                              | 5.0   | Закрепление<br>отсутствует  |
| 1330  | 398619.74     | 2199638.42 | Картометрический<br>метод                              | 5.0   | Закрепление<br>отсутствует  |
| 1331  | 398638.19     | 2199734.63 | Картометрический<br>метод                              | 5.0   | Закрепление<br>отсутствует  |
| 1332  | 398635.87     | 2199735.15 | Картометрический<br>метод                              | 5.0   | Закрепление<br>отсутствует  |
| 1333  | 398668.32     | 2199912.88 | Картометрический<br>метод                              | 5.0   | Закрепление<br>отсутствует  |
|   |               |            |  |   |   |



| 2. Сведения о характерных точках границ объекта |               |            |  |   |   |
|---|---------------|------------|--|---|---|
| Обозначение<br>характерных точек<br>границ      | Координаты, м |            | Метод<br>определения<br>координат<br>характерной точки | Средняя<br>квадратическая<br>погрешность<br>положения<br>характерной<br>точки (Mt), м | Описание<br>обозначения<br>точки на<br>местности (при<br>наличии) |
|   | X             | Y          |  |   |   |
| 1   | 2             | 3          | 4  | 5   | 6   |
| 1334  | 398710.51     | 2200144.47 | Картометрический<br>метод                              | 5.0   | Закрепление<br>отсутствует  |
| 1176  | 398693.15     | 2200144.39 | Картометрический<br>метод                              | 5.0   | Закрепление<br>отсутствует  |
| 1335  | 399549.37     | 2200614.47 | Картометрический<br>метод                              | 5.0   | Закрепление<br>отсутствует  |
| 1336  | 399497.44     | 2200601.89 | Картометрический<br>метод                              | 5.0   | Закрепление<br>отсутствует  |
| 1337  | 399442.43     | 2200527.30 | Картометрический<br>метод                              | 5.0   | Закрепление<br>отсутствует  |
| 1338  | 399321.70     | 2200442.89 | Картометрический<br>метод                              | 5.0   | Закрепление<br>отсутствует  |
| 1339  | 399112.12     | 2200312.89 | Картометрический<br>метод                              | 5.0   | Закрепление<br>отсутствует  |
| 1340  | 399002.96     | 2200313.25 | Картометрический<br>метод                              | 5.0   | Закрепление<br>отсутствует  |
| 1341  | 399001.72     | 2200296.87 | Картометрический<br>метод                              | 5.0   | Закрепление<br>отсутствует  |
| 1342  | 399001.34     | 2200291.86 | Картометрический<br>метод                              | 5.0   | Закрепление<br>отсутствует  |
| 1343  | 399033.70     | 2200291.17 | Картометрический<br>метод                              | 5.0   | Закрепление<br>отсутствует  |
| 1344  | 399059.74     | 2200290.78 | Картометрический<br>метод                              | 5.0   | Закрепление<br>отсутствует  |
| 1345  | 399083.15     | 2200290.55 | Картометрический<br>метод                              | 5.0   | Закрепление<br>отсутствует  |
| 1346  | 399124.83     | 2200288.22 | Картометрический<br>метод                              | 5.0   | Закрепление<br>отсутствует  |
| 1347  | 399143.82     | 2200284.26 | Картометрический<br>метод                              | 5.0   | Закрепление<br>отсутствует  |
| 1348  | 399171.31     | 2200277.84 | Картометрический<br>метод                              | 5.0   | Закрепление<br>отсутствует  |
| 1349  | 399189.26     | 2200273.84 | Картометрический<br>метод                              | 5.0   | Закрепление<br>отсутствует  |
| 1350  | 399185.86     | 2200281.45 | Картометрический<br>метод                              | 5.0   | Закрепление<br>отсутствует  |
| 1351  | 399190.87     | 2200285.98 | Картометрический<br>метод                              | 5.0   | Закрепление<br>отсутствует  |
| 1352  | 399183.49     | 2200315.14 | Картометрический<br>метод                              | 5.0   | Закрепление<br>отсутствует  |
| 1353  | 399224.50     | 2200341.68 | Картометрический<br>метод                              | 5.0   | Закрепление<br>отсутствует  |
| 1354  | 399282.51     | 2200378.73 | Картометрический<br>метод                              | 5.0   | Закрепление<br>отсутствует  |
| 1355  | 399320.54     | 2200403.10 | Картометрический<br>метод                              | 5.0   | Закрепление<br>отсутствует  |
| 1356  | 399398.27     | 2200452.29 | Картометрический<br>метод                              | 5.0   | Закрепление<br>отсутствует  |
| 1357  | 399546.21     | 2200545.52 | Картометрический<br>метод                              | 5.0   | Закрепление<br>отсутствует  |
|   |               |            |  |   |   |



| 2. Сведения о характерных точках границ объекта |               |            |  |   |   |
|---|---------------|------------|--|---|---|
| Обозначение<br>характерных точек<br>границ      | Координаты, м |            | Метод<br>определения<br>координат<br>характерной точки | Средняя<br>квадратическая<br>погрешность<br>положения<br>характерной<br>точки (Mt), м | Описание<br>обозначения<br>точки на<br>местности (при<br>наличии) |
|   | X             | Y          |  |   |   |
| 1   | 2             | 3          | 4  | 5   | 6   |
| 1358  | 399589.51     | 2200565.64 | Картометрический<br>метод                              | 5.0   | Закрепление<br>отсутствует  |
| 1359  | 399606.48     | 2200573.09 | Картометрический<br>метод                              | 5.0   | Закрепление<br>отсутствует  |
| 1360  | 399608.15     | 2200573.81 | Картометрический<br>метод                              | 5.0   | Закрепление<br>отсутствует  |
| 1361  | 399609.56     | 2200574.06 | Картометрический<br>метод                              | 5.0   | Закрепление<br>отсутствует  |
| 1362  | 399631.00     | 2200577.89 | Картометрический<br>метод                              | 5.0   | Закрепление<br>отсутствует  |
| 1363  | 399645.93     | 2200578.60 | Картометрический<br>метод                              | 5.0   | Закрепление<br>отсутствует  |
| 1364  | 399662.82     | 2200575.75 | Картометрический<br>метод                              | 5.0   | Закрепление<br>отсутствует  |
| 1365  | 399666.77     | 2200575.08 | Картометрический<br>метод                              | 5.0   | Закрепление<br>отсутствует  |
| 1366  | 399665.62     | 2200588.87 | Картометрический<br>метод                              | 5.0   | Закрепление<br>отсутствует  |
| 1367  | 399669.13     | 2200594.08 | Картометрический<br>метод                              | 5.0   | Закрепление<br>отсутствует  |
| 1368  | 399671.49     | 2200595.94 | Картометрический<br>метод                              | 5.0   | Закрепление<br>отсутствует  |
| 1369  | 399669.57     | 2200596.83 | Картометрический<br>метод                              | 5.0   | Закрепление<br>отсутствует  |
| 1370  | 399674.96     | 2200632.17 | Картометрический<br>метод                              | 5.0   | Закрепление<br>отсутствует  |
| 1371  | 399658.67     | 2200632.91 | Картометрический<br>метод                              | 5.0   | Закрепление<br>отсутствует  |
| 1335  | 399549.37     | 2200614.47 | Картометрический<br>метод                              | 5.0   | Закрепление<br>отсутствует  |
| 1372  | 400093.17     | 2201187.56 | Картометрический<br>метод                              | 5.0   | Закрепление<br>отсутствует  |
| 1373  | 400136.90     | 2201183.45 | Картометрический<br>метод                              | 5.0   | Закрепление<br>отсутствует  |
| 1374  | 400162.18     | 2201181.13 | Картометрический<br>метод                              | 5.0   | Закрепление<br>отсутствует  |
| 1375  | 400204.75     | 2201169.26 | Картометрический<br>метод                              | 5.0   | Закрепление<br>отсутствует  |
| 1376  | 400232.71     | 2201165.39 | Картометрический<br>метод                              | 5.0   | Закрепление<br>отсутствует  |
| 1377  | 400259.27     | 2201160.68 | Картометрический<br>метод                              | 5.0   | Закрепление<br>отсутствует  |
| 1378  | 400302.18     | 2201159.03 | Картометрический<br>метод                              | 5.0   | Закрепление<br>отсутствует  |
| 1379  | 400305.72     | 2201132.90 | Картометрический<br>метод                              | 5.0   | Закрепление<br>отсутствует  |
| 1380  | 400335.18     | 2201136.30 | Картометрический<br>метод                              | 5.0   | Закрепление<br>отсутствует  |
| 1381  | 400398.43     | 2201129.87 | Картометрический<br>метод                              | 5.0   | Закрепление<br>отсутствует  |
|   |               |            |  |   |   |



| 2. Сведения о характерных точках границ объекта |               |            |  |   |   |
|---|---------------|------------|--|---|---|
| Обозначение<br>характерных точек<br>границ      | Координаты, м |            | Метод<br>определения<br>координат<br>характерной точки | Средняя<br>квадратическая<br>погрешность<br>положения<br>характерной<br>точки (Mt), м | Описание<br>обозначения<br>точки на<br>местности (при<br>наличии) |
|   | X             | Y          |  |   |   |
| 1   | 2             | 3          | 4  | 5   | 6   |
| 1382  | 400397.20     | 2201135.87 | Картометрический<br>метод                              | 5.0   | Закрепление<br>отсутствует  |
| 1383  | 400410.31     | 2201138.44 | Картометрический<br>метод                              | 5.0   | Закрепление<br>отсутствует  |
| 1384  | 400412.55     | 2201128.40 | Картометрический<br>метод                              | 5.0   | Закрепление<br>отсутствует  |
| 1385  | 400430.74     | 2201126.79 | Картометрический<br>метод                              | 5.0   | Закрепление<br>отсутствует  |
| 1386  | 400479.85     | 2201137.06 | Картометрический<br>метод                              | 5.0   | Закрепление<br>отсутствует  |
| 1387  | 400492.86     | 2201139.79 | Картометрический<br>метод                              | 5.0   | Закрепление<br>отсутствует  |
| 1388  | 400473.33     | 2201258.27 | Картометрический<br>метод                              | 5.0   | Закрепление<br>отсутствует  |
| 1372  | 400093.17     | 2201187.56 | Картометрический<br>метод                              | 5.0   | Закрепление<br>отсутствует  |
| 1389  | 405123.91     | 2194276.08 | Картометрический<br>метод                              | 5.0   | Закрепление<br>отсутствует  |
| 1390  | 405097.29     | 2194255.33 | Картометрический<br>метод                              | 5.0   | Закрепление<br>отсутствует  |
| 1391  | 405051.62     | 2194218.49 | Картометрический<br>метод                              | 5.0   | Закрепление<br>отсутствует  |
| 1392  | 405034.92     | 2194206.16 | Картометрический<br>метод                              | 5.0   | Закрепление<br>отсутствует  |
| 1393  | 405022.10     | 2194195.18 | Картометрический<br>метод                              | 5.0   | Закрепление<br>отсутствует  |
| 1394  | 405002.77     | 2194179.03 | Картометрический<br>метод                              | 5.0   | Закрепление<br>отсутствует  |
| 1395  | 404998.26     | 2194174.87 | Картометрический<br>метод                              | 5.0   | Закрепление<br>отсутствует  |
| 1396  | 404977.68     | 2194157.81 | Картометрический<br>метод                              | 5.0   | Закрепление<br>отсутствует  |
| 1397  | 404967.75     | 2194148.79 | Картометрический<br>метод                              | 5.0   | Закрепление<br>отсутствует  |
| 1398  | 404950.51     | 2194135.37 | Картометрический<br>метод                              | 5.0   | Закрепление<br>отсутствует  |
| 1399  | 404948.63     | 2194133.41 | Картометрический<br>метод                              | 5.0   | Закрепление<br>отсутствует  |
| 1400  | 404931.24     | 2194119.29 | Картометрический<br>метод                              | 5.0   | Закрепление<br>отсутствует  |
| 1401  | 404927.84     | 2194115.94 | Картометрический<br>метод                              | 5.0   | Закрепление<br>отсутствует  |
| 1402  | 404911.46     | 2194103.79 | Картометрический<br>метод                              | 5.0   | Закрепление<br>отсутствует  |
| 1403  | 404857.08     | 2194073.23 | Картометрический<br>метод                              | 5.0   | Закрепление<br>отсутствует  |
| 1404  | 404838.90     | 2194059.93 | Картометрический<br>метод                              | 5.0   | Закрепление<br>отсутствует  |
| 1405  | 404821.43     | 2194047.19 | Картометрический<br>метод                              | 5.0   | Закрепление<br>отсутствует  |
|   |               |            |  |   |   |



| 2. Сведения о характерных точках границ объекта |               |            |  |   |   |
|---|---------------|------------|--|---|---|
| Обозначение<br>характерных точек<br>границ      | Координаты, м |            | Метод<br>определения<br>координат<br>характерной точки | Средняя<br>квадратическая<br>погрешность<br>положения<br>характерной<br>точки (Mt), м | Описание<br>обозначения<br>точки на<br>местности (при<br>наличии) |
|   | X             | Y          |  |   |   |
| 1   | 2             | 3          | 4  | 5   | 6   |
| 1406  | 404807.13     | 2194033.92 | Картометрический<br>метод                              | 5.0   | Закрепление<br>отсутствует  |
| 1407  | 404787.21     | 2194019.36 | Картометрический<br>метод                              | 5.0   | Закрепление<br>отсутствует  |
| 1408  | 404773.88     | 2193996.76 | Картометрический<br>метод                              | 5.0   | Закрепление<br>отсутствует  |
| 1409  | 404769.34     | 2193987.44 | Картометрический<br>метод                              | 5.0   | Закрепление<br>отсутствует  |
| 1410  | 404767.82     | 2193969.39 | Картометрический<br>метод                              | 5.0   | Закрепление<br>отсутствует  |
| 1411  | 404783.99     | 2193902.02 | Картометрический<br>метод                              | 5.0   | Закрепление<br>отсутствует  |
| 1412  | 404764.48     | 2193889.71 | Картометрический<br>метод                              | 5.0   | Закрепление<br>отсутствует  |
| 1413  | 404766.48     | 2193886.41 | Картометрический<br>метод                              | 5.0   | Закрепление<br>отсутствует  |
| 1414  | 404768.28     | 2193881.17 | Картометрический<br>метод                              | 5.0   | Закрепление<br>отсутствует  |
| 1415  | 404769.66     | 2193872.37 | Картометрический<br>метод                              | 5.0   | Закрепление<br>отсутствует  |
| 1416  | 404769.97     | 2193867.12 | Картометрический<br>метод                              | 5.0   | Закрепление<br>отсутствует  |
| 1417  | 404795.45     | 2193839.75 | Картометрический<br>метод                              | 5.0   | Закрепление<br>отсутствует  |
| 1418  | 404803.76     | 2193830.82 | Картометрический<br>метод                              | 5.0   | Закрепление<br>отсутствует  |
| 1419  | 404789.03     | 2193808.57 | Картометрический<br>метод                              | 5.0   | Закрепление<br>отсутствует  |
| 1420  | 404776.81     | 2193799.81 | Картометрический<br>метод                              | 5.0   | Закрепление<br>отсутствует  |
| 1421  | 404763.87     | 2193790.14 | Картометрический<br>метод                              | 5.0   | Закрепление<br>отсутствует  |
| 1422  | 404777.11     | 2193789.44 | Картометрический<br>метод                              | 5.0   | Закрепление<br>отсутствует  |
| 1423  | 404789.50     | 2193788.84 | Картометрический<br>метод                              | 5.0   | Закрепление<br>отсутствует  |
| 1424  | 404805.16     | 2193795.99 | Картометрический<br>метод                              | 5.0   | Закрепление<br>отсутствует  |
| 1425  | 404808.85     | 2193798.74 | Картометрический<br>метод                              | 5.0   | Закрепление<br>отсутствует  |
| 1426  | 404821.88     | 2193812.99 | Картометрический<br>метод                              | 5.0   | Закрепление<br>отсутствует  |
| 1427  | 404837.70     | 2193812.04 | Картометрический<br>метод                              | 5.0   | Закрепление<br>отсутствует  |
| 1428  | 404858.49     | 2193801.47 | Картометрический<br>метод                              | 5.0   | Закрепление<br>отсутствует  |
| 1429  | 404864.70     | 2193795.25 | Картометрический<br>метод                              | 5.0   | Закрепление<br>отсутствует  |
| 1430  | 404874.01     | 2193785.94 | Картометрический<br>метод                              | 5.0   | Закрепление<br>отсутствует  |
|   |               |            |  |   |   |



| 2. Сведения о характерных точках границ объекта |               |            |  |   |   |
|---|---------------|------------|--|---|---|
| Обозначение<br>характерных точек<br>границ      | Координаты, м |            | Метод<br>определения<br>координат<br>характерной точки | Средняя<br>квадратическая<br>погрешность<br>положения<br>характерной<br>точки (Mt), м | Описание<br>обозначения<br>точки на<br>местности (при<br>наличии) |
|   | X             | Y          |  |   |   |
| 1   | 2             | 3          | 4  | 5   | 6   |
| 1431  | 404885.49     | 2193771.65 | Картометрический<br>метод                              | 5.0   | Закрепление<br>отсутствует  |
| 1432  | 404892.63     | 2193762.96 | Картометрический<br>метод                              | 5.0   | Закрепление<br>отсутствует  |
| 1433  | 404894.80     | 2193757.68 | Картометрический<br>метод                              | 5.0   | Закрепление<br>отсутствует  |
| 1434  | 404896.04     | 2193750.85 | Картометрический<br>метод                              | 5.0   | Закрепление<br>отсутствует  |
| 1435  | 404907.84     | 2193743.39 | Картометрический<br>метод                              | 5.0   | Закрепление<br>отсутствует  |
| 1436  | 404920.56     | 2193735.62 | Картометрический<br>метод                              | 5.0   | Закрепление<br>отсутствует  |
| 1437  | 404950.95     | 2193712.70 | Картометрический<br>метод                              | 5.0   | Закрепление<br>отсутствует  |
| 1438  | 404972.43     | 2193692.41 | Картометрический<br>метод                              | 5.0   | Закрепление<br>отсутствует  |
| 1439  | 405003.29     | 2193658.29 | Картометрический<br>метод                              | 5.0   | Закрепление<br>отсутствует  |
| 1440  | 405017.29     | 2193639.72 | Картометрический<br>метод                              | 5.0   | Закрепление<br>отсутствует  |
| 1441  | 405037.72     | 2193612.43 | Картометрический<br>метод                              | 5.0   | Закрепление<br>отсутствует  |
| 1442  | 405054.20     | 2193585.24 | Картометрический<br>метод                              | 5.0   | Закрепление<br>отсутствует  |
| 1443  | 405071.05     | 2193556.79 | Картометрический<br>метод                              | 5.0   | Закрепление<br>отсутствует  |
| 1444  | 405088.82     | 2193528.37 | Картометрический<br>метод                              | 5.0   | Закрепление<br>отсутствует  |
| 1445  | 405102.91     | 2193503.88 | Картометрический<br>метод                              | 5.0   | Закрепление<br>отсутствует  |
| 1446  | 405113.70     | 2193485.12 | Картометрический<br>метод                              | 5.0   | Закрепление<br>отсутствует  |
| 1447  | 405122.76     | 2193469.34 | Картометрический<br>метод                              | 5.0   | Закрепление<br>отсутствует  |
| 1448  | 405125.05     | 2193467.91 | Картометрический<br>метод                              | 5.0   | Закрепление<br>отсутствует  |
| 1449  | 405145.59     | 2193437.08 | Картометрический<br>метод                              | 5.0   | Закрепление<br>отсутствует  |
| 1450  | 405161.78     | 2193411.50 | Картометрический<br>метод                              | 5.0   | Закрепление<br>отсутствует  |
| 1451  | 405169.99     | 2193417.31 | Картометрический<br>метод                              | 5.0   | Закрепление<br>отсутствует  |
| 1452  | 405190.62     | 2193387.09 | Картометрический<br>метод                              | 5.0   | Закрепление<br>отсутствует  |
| 1453  | 405210.33     | 2193393.73 | Картометрический<br>метод                              | 5.0   | Закрепление<br>отсутствует  |
| 1454  | 405186.71     | 2193399.48 | Картометрический<br>метод                              | 5.0   | Закрепление<br>отсутствует  |
| 1455  | 405171.81     | 2193423.07 | Картометрический<br>метод                              | 5.0   | Закрепление<br>отсутствует  |
|   |               |            |  |   |   |



| 2. Сведения о характерных точках границ объекта |               |            |  |   |   |
|---|---------------|------------|--|---|---|
| Обозначение<br>характерных точек<br>границ      | Координаты, м |            | Метод<br>определения<br>координат<br>характерной точки | Средняя<br>квадратическая<br>погрешность<br>положения<br>характерной<br>точки (Mt), м | Описание<br>обозначения<br>точки на<br>местности (при<br>наличии) |
|   | X             | Y          |  |   |   |
| 1   | 2             | 3          | 4  | 5   | 6   |
| 1456  | 405171.91     | 2193425.07 | Картометрический<br>метод                              | 5.0   | Закрепление<br>отсутствует  |
| 1457  | 405112.68     | 2193517.46 | Картометрический<br>метод                              | 5.0   | Закрепление<br>отсутствует  |
| 1458  | 405096.68     | 2193544.61 | Картометрический<br>метод                              | 5.0   | Закрепление<br>отсутствует  |
| 1459  | 405092.65     | 2193551.72 | Картометрический<br>метод                              | 5.0   | Закрепление<br>отсутствует  |
| 1460  | 405090.62     | 2193555.27 | Картометрический<br>метод                              | 5.0   | Закрепление<br>отсутствует  |
| 1461  | 405080.67     | 2193572.75 | Картометрический<br>метод                              | 5.0   | Закрепление<br>отсутствует  |
| 1462  | 405069.09     | 2193593.04 | Картометрический<br>метод                              | 5.0   | Закрепление<br>отсутствует  |
| 1463  | 405051.85     | 2193621.98 | Картометрический<br>метод                              | 5.0   | Закрепление<br>отсутствует  |
| 1464  | 405033.88     | 2193652.14 | Картометрический<br>метод                              | 5.0   | Закрепление<br>отсутствует  |
| 1465  | 405030.90     | 2193657.37 | Картометрический<br>метод                              | 5.0   | Закрепление<br>отсутствует  |
| 1466  | 405022.83     | 2193666.44 | Картометрический<br>метод                              | 5.0   | Закрепление<br>отсутствует  |
| 1467  | 405009.22     | 2193686.60 | Картометрический<br>метод                              | 5.0   | Закрепление<br>отсутствует  |
| 1468  | 405023.57     | 2193703.80 | Картометрический<br>метод                              | 5.0   | Закрепление<br>отсутствует  |
| 1469  | 405044.75     | 2193708.27 | Картометрический<br>метод                              | 5.0   | Закрепление<br>отсутствует  |
| 1470  | 405083.19     | 2193713.29 | Картометрический<br>метод                              | 5.0   | Закрепление<br>отсутствует  |
| 1471  | 405137.07     | 2193722.24 | Картометрический<br>метод                              | 5.0   | Закрепление<br>отсутствует  |
| 1472  | 405178.48     | 2193729.12 | Картометрический<br>метод                              | 5.0   | Закрепление<br>отсутствует  |
| 1473  | 405190.66     | 2193730.62 | Картометрический<br>метод                              | 5.0   | Закрепление<br>отсутствует  |
| 1474  | 405185.34     | 2193745.60 | Картометрический<br>метод                              | 5.0   | Закрепление<br>отсутствует  |
| 1475  | 405078.72     | 2193729.97 | Картометрический<br>метод                              | 5.0   | Закрепление<br>отсутствует  |
| 1476  | 405066.53     | 2193728.79 | Картометрический<br>метод                              | 5.0   | Закрепление<br>отсутствует  |
| 1477  | 405051.68     | 2193727.86 | Картометрический<br>метод                              | 5.0   | Закрепление<br>отсутствует  |
| 1478  | 405011.76     | 2193723.39 | Картометрический<br>метод                              | 5.0   | Закрепление<br>отсутствует  |
| 1479  | 405003.62     | 2193723.23 | Картометрический<br>метод                              | 5.0   | Закрепление<br>отсутствует  |
| 1480  | 404979.70     | 2193728.96 | Картометрический<br>метод                              | 5.0   | Закрепление<br>отсутствует  |
|   |               |            |  |   |   |



| 2. Сведения о характерных точках границ объекта |               |            |  |   |   |
|---|---------------|------------|--|---|---|
| Обозначение<br>характерных точек<br>границ      | Координаты, м |            | Метод<br>определения<br>координат<br>характерной точки | Средняя<br>квадратическая<br>погрешность<br>положения<br>характерной<br>точки (Mt), м | Описание<br>обозначения<br>точки на<br>местности (при<br>наличии) |
|   | X             | Y          |  |   |   |
| 1   | 2             | 3          | 4  | 5   | 6   |
| 1481  | 404966.86     | 2193733.83 | Картометрический<br>метод                              | 5.0   | Закрепление<br>отсутствует  |
| 1482  | 404962.36     | 2193735.19 | Картометрический<br>метод                              | 5.0   | Закрепление<br>отсутствует  |
| 1483  | 404947.67     | 2193747.35 | Картометрический<br>метод                              | 5.0   | Закрепление<br>отсутствует  |
| 1484  | 404918.59     | 2193767.79 | Картометрический<br>метод                              | 5.0   | Закрепление<br>отсутствует  |
| 1485  | 404884.95     | 2193792.82 | Картометрический<br>метод                              | 5.0   | Закрепление<br>отсутствует  |
| 1486  | 404865.46     | 2193809.09 | Картометрический<br>метод                              | 5.0   | Закрепление<br>отсутствует  |
| 1487  | 404829.33     | 2193834.09 | Картометрический<br>метод                              | 5.0   | Закрепление<br>отсутствует  |
| 1488  | 404810.03     | 2193875.88 | Картометрический<br>метод                              | 5.0   | Закрепление<br>отсутствует  |
| 1489  | 404802.03     | 2193895.35 | Картометрический<br>метод                              | 5.0   | Закрепление<br>отсутствует  |
| 1490  | 404792.22     | 2193923.08 | Картометрический<br>метод                              | 5.0   | Закрепление<br>отсутствует  |
| 1491  | 404786.63     | 2193957.71 | Картометрический<br>метод                              | 5.0   | Закрепление<br>отсутствует  |
| 1492  | 404785.70     | 2193963.46 | Картометрический<br>метод                              | 5.0   | Закрепление<br>отсутствует  |
| 1493  | 404785.97     | 2193967.25 | Картометрический<br>метод                              | 5.0   | Закрепление<br>отсутствует  |
| 1494  | 404786.63     | 2193969.43 | Картометрический<br>метод                              | 5.0   | Закрепление<br>отсутствует  |
| 1495  | 404784.53     | 2193970.64 | Картометрический<br>метод                              | 5.0   | Закрепление<br>отсутствует  |
| 1496  | 404788.26     | 2193994.51 | Картометрический<br>метод                              | 5.0   | Закрепление<br>отсутствует  |
| 1497  | 404805.92     | 2194014.65 | Картометрический<br>метод                              | 5.0   | Закрепление<br>отсутствует  |
| 1498  | 404826.46     | 2194031.85 | Картометрический<br>метод                              | 5.0   | Закрепление<br>отсутствует  |
| 1499  | 404828.16     | 2194030.14 | Картометрический<br>метод                              | 5.0   | Закрепление<br>отсутствует  |
| 1500  | 404842.99     | 2194042.65 | Картометрический<br>метод                              | 5.0   | Закрепление<br>отсутствует  |
| 1501  | 404863.92     | 2194060.37 | Картометрический<br>метод                              | 5.0   | Закрепление<br>отсутствует  |
| 1502  | 404899.86     | 2194085.09 | Картометрический<br>метод                              | 5.0   | Закрепление<br>отсутствует  |
| 1503  | 404910.85     | 2194092.50 | Картометрический<br>метод                              | 5.0   | Закрепление<br>отсутствует  |
| 1504  | 404937.01     | 2194112.25 | Картометрический<br>метод                              | 5.0   | Закрепление<br>отсутствует  |
| 1505  | 404955.67     | 2194124.93 | Картометрический<br>метод                              | 5.0   | Закрепление<br>отсутствует  |
|   |               |            |  |   |   |



| 2. Сведения о характерных точках границ объекта |               |            |  |   |   |
|---|---------------|------------|--|---|---|
| Обозначение<br>характерных точек<br>границ      | Координаты, м |            | Метод<br>определения<br>координат<br>характерной точки | Средняя<br>квадратическая<br>погрешность<br>положения<br>характерной<br>точки (Mt), м | Описание<br>обозначения<br>точки на<br>местности (при<br>наличии) |
|   | X             | Y          |  |   |   |
| 1   | 2             | 3          | 4  | 5   | 6   |
| 1506  | 404958.98     | 2194127.18 | Картометрический<br>метод                              | 5.0   | Закрепление<br>отсутствует  |
| 1507  | 404976.54     | 2194139.99 | Картометрический<br>метод                              | 5.0   | Закрепление<br>отсутствует  |
| 1508  | 404982.78     | 2194147.91 | Картометрический<br>метод                              | 5.0   | Закрепление<br>отсутствует  |
| 1509  | 405007.04     | 2194166.75 | Картометрический<br>метод                              | 5.0   | Закрепление<br>отсутствует  |
| 1510  | 405111.43     | 2194248.40 | Картометрический<br>метод                              | 5.0   | Закрепление<br>отсутствует  |
| 1511  | 405154.98     | 2194284.11 | Картометрический<br>метод                              | 5.0   | Закрепление<br>отсутствует  |
| 1512  | 405159.04     | 2194290.07 | Картометрический<br>метод                              | 5.0   | Закрепление<br>отсутствует  |
| 1513  | 405152.12     | 2194300.32 | Картометрический<br>метод                              | 5.0   | Закрепление<br>отсутствует  |
| 1389  | 405123.91     | 2194276.08 | Картометрический<br>метод                              | 5.0   | Закрепление<br>отсутствует  |
| 1514  | 402993.31     | 2192198.87 | Картометрический<br>метод                              | 5.0   | Закрепление<br>отсутствует  |
| 1515  | 402991.19     | 2192200.98 | Картометрический<br>метод                              | 5.0   | Закрепление<br>отсутствует  |
| 1516  | 402989.92     | 2192202.26 | Картометрический<br>метод                              | 5.0   | Закрепление<br>отсутствует  |
| 1517  | 402989.28     | 2192202.90 | Картометрический<br>метод                              | 5.0   | Закрепление<br>отсутствует  |
| 1518  | 402969.38     | 2192186.25 | Картометрический<br>метод                              | 5.0   | Закрепление<br>отсутствует  |
| 1519  | 402943.94     | 2192160.31 | Картометрический<br>метод                              | 5.0   | Закрепление<br>отсутствует  |
| 1520  | 402927.58     | 2192144.66 | Картометрический<br>метод                              | 5.0   | Закрепление<br>отсутствует  |
| 1521  | 402903.62     | 2192125.01 | Картометрический<br>метод                              | 5.0   | Закрепление<br>отсутствует  |
| 1522  | 402876.33     | 2192110.74 | Картометрический<br>метод                              | 5.0   | Закрепление<br>отсутствует  |
| 1523  | 402869.55     | 2192103.78 | Картометрический<br>метод                              | 5.0   | Закрепление<br>отсутствует  |
| 1524  | 402862.32     | 2192094.38 | Картометрический<br>метод                              | 5.0   | Закрепление<br>отсутствует  |
| 1525  | 402845.59     | 2192078.19 | Картометрический<br>метод                              | 5.0   | Закрепление<br>отсутствует  |
| 1526  | 402846.91     | 2192076.76 | Картометрический<br>метод                              | 5.0   | Закрепление<br>отсутствует  |
| 1527  | 402822.33     | 2192055.87 | Картометрический<br>метод                              | 5.0   | Закрепление<br>отсутствует  |
| 1528  | 402800.88     | 2192035.93 | Картометрический<br>метод                              | 5.0   | Закрепление<br>отсутствует  |
| 1529  | 402786.08     | 2192022.78 | Картометрический<br>метод                              | 5.0   | Закрепление<br>отсутствует  |
|   |               |            |  |   |   |



| 2. Сведения о характерных точках границ объекта |               |            |  |   |   |
|---|---------------|------------|--|---|---|
| Обозначение<br>характерных точек<br>границ      | Координаты, м |            | Метод<br>определения<br>координат<br>характерной точки | Средняя<br>квадратическая<br>погрешность<br>положения<br>характерной<br>точки (Mt), м | Описание<br>обозначения<br>точки на<br>местности (при<br>наличии) |
|   | X             | Y          |  |   |   |
| 1   | 2             | 3          | 4  | 5   | 6   |
| 1530  | 402784.35     | 2192024.44 | Картометрический<br>метод                              | 5.0   | Закрепление<br>отсутствует  |
| 1531  | 402774.65     | 2192015.79 | Картометрический<br>метод                              | 5.0   | Закрепление<br>отсутствует  |
| 1532  | 402751.73     | 2191987.30 | Картометрический<br>метод                              | 5.0   | Закрепление<br>отсутствует  |
| 1533  | 402753.97     | 2191985.32 | Картометрический<br>метод                              | 5.0   | Закрепление<br>отсутствует  |
| 1534  | 402722.37     | 2191945.30 | Картометрический<br>метод                              | 5.0   | Закрепление<br>отсутствует  |
| 1535  | 402718.52     | 2191949.45 | Картометрический<br>метод                              | 5.0   | Закрепление<br>отсутствует  |
| 1536  | 402702.85     | 2191934.39 | Картометрический<br>метод                              | 5.0   | Закрепление<br>отсутствует  |
| 1537  | 402691.18     | 2191922.23 | Картометрический<br>метод                              | 5.0   | Закрепление<br>отсутствует  |
| 1538  | 402673.64     | 2191902.47 | Картометрический<br>метод                              | 5.0   | Закрепление<br>отсутствует  |
| 1539  | 402645.59     | 2191880.95 | Картометрический<br>метод                              | 5.0   | Закрепление<br>отсутствует  |
| 1540  | 402617.55     | 2191858.42 | Картометрический<br>метод                              | 5.0   | Закрепление<br>отсутствует  |
| 1541  | 402608.63     | 2191851.25 | Картометрический<br>метод                              | 5.0   | Закрепление<br>отсутствует  |
| 1542  | 402568.12     | 2191817.80 | Картометрический<br>метод                              | 5.0   | Закрепление<br>отсутствует  |
| 1543  | 402544.13     | 2191799.00 | Картометрический<br>метод                              | 5.0   | Закрепление<br>отсутствует  |
| 1544  | 402536.54     | 2191795.39 | Картометрический<br>метод                              | 5.0   | Закрепление<br>отсутствует  |
| 1545  | 402523.25     | 2191787.23 | Картометрический<br>метод                              | 5.0   | Закрепление<br>отсутствует  |
| 1546  | 402503.01     | 2191774.81 | Картометрический<br>метод                              | 5.0   | Закрепление<br>отсутствует  |
| 1547  | 402469.40     | 2191755.40 | Картометрический<br>метод                              | 5.0   | Закрепление<br>отсутствует  |
| 1548  | 402460.56     | 2191750.08 | Картометрический<br>метод                              | 5.0   | Закрепление<br>отсутствует  |
| 1549  | 402445.76     | 2191739.27 | Картометрический<br>метод                              | 5.0   | Закрепление<br>отсутствует  |
| 1550  | 402430.41     | 2191729.96 | Картометрический<br>метод                              | 5.0   | Закрепление<br>отсутствует  |
| 1551  | 402420.67     | 2191726.15 | Картометрический<br>метод                              | 5.0   | Закрепление<br>отсутствует  |
| 1552  | 402383.40     | 2191711.62 | Картометрический<br>метод                              | 5.0   | Закрепление<br>отсутствует  |
| 1553  | 402382.69     | 2191713.44 | Картометрический<br>метод                              | 5.0   | Закрепление<br>отсутствует  |
| 1554  | 402370.53     | 2191709.76 | Картометрический<br>метод                              | 5.0   | Закрепление<br>отсутствует  |
|   |               |            |  |   |   |



| 2. Сведения о характерных точках границ объекта |               |            |  |   |   |
|---|---------------|------------|--|---|---|
| Обозначение<br>характерных точек<br>границ      | Координаты, м |            | Метод<br>определения<br>координат<br>характерной точки | Средняя<br>квадратическая<br>погрешность<br>положения<br>характерной<br>точки (Mt), м | Описание<br>обозначения<br>точки на<br>местности (при<br>наличии) |
|   | X             | Y          |  |   |   |
| 1   | 2             | 3          | 4  | 5   | 6   |
| 1555  | 402350.23     | 2191703.27 | Картометрический<br>метод                              | 5.0   | Закрепление<br>отсутствует  |
| 1556  | 402355.63     | 2191686.35 | Картометрический<br>метод                              | 5.0   | Закрепление<br>отсутствует  |
| 1557  | 402387.35     | 2191697.68 | Картометрический<br>метод                              | 5.0   | Закрепление<br>отсутствует  |
| 1558  | 402387.69     | 2191697.94 | Картометрический<br>метод                              | 5.0   | Закрепление<br>отсутствует  |
| 1559  | 402390.32     | 2191699.03 | Картометрический<br>метод                              | 5.0   | Закрепление<br>отсутствует  |
| 1560  | 402390.48     | 2191698.77 | Картометрический<br>метод                              | 5.0   | Закрепление<br>отсутствует  |
| 1561  | 402423.02     | 2191710.29 | Картометрический<br>метод                              | 5.0   | Закрепление<br>отсутствует  |
| 1562  | 402424.96     | 2191711.06 | Картометрический<br>метод                              | 5.0   | Закрепление<br>отсутствует  |
| 1563  | 402425.80     | 2191709.00 | Картометрический<br>метод                              | 5.0   | Закрепление<br>отсутствует  |
| 1564  | 402432.58     | 2191692.24 | Картометрический<br>метод                              | 5.0   | Закрепление<br>отсутствует  |
| 1565  | 402434.25     | 2191692.91 | Картометрический<br>метод                              | 5.0   | Закрепление<br>отсутствует  |
| 1566  | 402437.91     | 2191682.83 | Картометрический<br>метод                              | 5.0   | Закрепление<br>отсутствует  |
| 1567  | 402424.02     | 2191633.96 | Картометрический<br>метод                              | 5.0   | Закрепление<br>отсутствует  |
| 1568  | 402412.34     | 2191578.53 | Картометрический<br>метод                              | 5.0   | Закрепление<br>отсутствует  |
| 1569  | 402418.40     | 2191576.49 | Картометрический<br>метод                              | 5.0   | Закрепление<br>отсутствует  |
| 1570  | 402426.43     | 2191603.85 | Картометрический<br>метод                              | 5.0   | Закрепление<br>отсутствует  |
| 1571  | 402445.40     | 2191601.03 | Картометрический<br>метод                              | 5.0   | Закрепление<br>отсутствует  |
| 1572  | 402446.68     | 2191605.38 | Картометрический<br>метод                              | 5.0   | Закрепление<br>отсутствует  |
| 1573  | 402458.01     | 2191660.69 | Картометрический<br>метод                              | 5.0   | Закрепление<br>отсутствует  |
| 1574  | 402476.67     | 2191679.85 | Картометрический<br>метод                              | 5.0   | Закрепление<br>отсутствует  |
| 1575  | 402495.89     | 2191706.75 | Картометрический<br>метод                              | 5.0   | Закрепление<br>отсутствует  |
| 1576  | 402498.52     | 2191710.56 | Картометрический<br>метод                              | 5.0   | Закрепление<br>отсутствует  |
| 1577  | 402516.33     | 2191731.76 | Картометрический<br>метод                              | 5.0   | Закрепление<br>отсутствует  |
| 1578  | 402537.72     | 2191754.70 | Картометрический<br>метод                              | 5.0   | Закрепление<br>отсутствует  |
| 1579  | 402558.80     | 2191786.01 | Картометрический<br>метод                              | 5.0   | Закрепление<br>отсутствует  |
|   |               |            |  |   |   |



| 2. Сведения о характерных точках границ объекта |               |            |  |   |   |
|---|---------------|------------|--|---|---|
| Обозначение<br>характерных точек<br>границ      | Координаты, м |            | Метод<br>определения<br>координат<br>характерной точки | Средняя<br>квадратическая<br>погрешность<br>положения<br>характерной<br>точки (Mt), м | Описание<br>обозначения<br>точки на<br>местности (при<br>наличии) |
|   | X             | Y          |  |   |   |
| 1   | 2             | 3          | 4  | 5   | 6   |
| 1580  | 402564.52     | 2191789.62 | Картометрический<br>метод                              | 5.0   | Закрепление<br>отсутствует  |
| 1581  | 402562.91     | 2191791.21 | Картометрический<br>метод                              | 5.0   | Закрепление<br>отсутствует  |
| 1582  | 402582.88     | 2191807.12 | Картометрический<br>метод                              | 5.0   | Закрепление<br>отсутствует  |
| 1583  | 402612.91     | 2191831.55 | Картометрический<br>метод                              | 5.0   | Закрепление<br>отсутствует  |
| 1584  | 402624.98     | 2191842.21 | Картометрический<br>метод                              | 5.0   | Закрепление<br>отсутствует  |
| 1585  | 402687.24     | 2191887.90 | Картометрический<br>метод                              | 5.0   | Закрепление<br>отсутствует  |
| 1586  | 402704.79     | 2191902.89 | Картометрический<br>метод                              | 5.0   | Закрепление<br>отсутствует  |
| 1587  | 402709.20     | 2191905.21 | Картометрический<br>метод                              | 5.0   | Закрепление<br>отсутствует  |
| 1588  | 402719.73     | 2191917.52 | Картометрический<br>метод                              | 5.0   | Закрепление<br>отсутствует  |
| 1589  | 402734.83     | 2191935.16 | Картометрический<br>метод                              | 5.0   | Закрепление<br>отсутствует  |
| 1590  | 402765.75     | 2191976.04 | Картометрический<br>метод                              | 5.0   | Закрепление<br>отсутствует  |
| 1591  | 402766.50     | 2191975.77 | Картометрический<br>метод                              | 5.0   | Закрепление<br>отсутствует  |
| 1592  | 402790.62     | 2192004.21 | Картометрический<br>метод                              | 5.0   | Закрепление<br>отсутствует  |
| 1593  | 402800.52     | 2192013.03 | Картометрический<br>метод                              | 5.0   | Закрепление<br>отсутствует  |
| 1594  | 402815.55     | 2192029.37 | Картометрический<br>метод                              | 5.0   | Закрепление<br>отсутствует  |
| 1595  | 402846.20     | 2192056.25 | Картометрический<br>метод                              | 5.0   | Закрепление<br>отсутствует  |
| 1596  | 402876.98     | 2192082.98 | Картометрический<br>метод                              | 5.0   | Закрепление<br>отсутствует  |
| 1597  | 402935.36     | 2192132.18 | Картометрический<br>метод                              | 5.0   | Закрепление<br>отсутствует  |
| 1598  | 402958.22     | 2192150.14 | Картометрический<br>метод                              | 5.0   | Закрепление<br>отсутствует  |
| 1599  | 402974.01     | 2192163.43 | Картометрический<br>метод                              | 5.0   | Закрепление<br>отсутствует  |
| 1600  | 402986.09     | 2192174.81 | Картометрический<br>метод                              | 5.0   | Закрепление<br>отсутствует  |
| 1601  | 402983.45     | 2192177.97 | Картометрический<br>метод                              | 5.0   | Закрепление<br>отсутствует  |
| 1602  | 402993.99     | 2192186.50 | Картометрический<br>метод                              | 5.0   | Закрепление<br>отсутствует  |
| 1603  | 403021.64     | 2192206.81 | Картометрический<br>метод                              | 5.0   | Закрепление<br>отсутствует  |
| 1604  | 403018.93     | 2192208.84 | Картометрический<br>метод                              | 5.0   | Закрепление<br>отсутствует  |
|   |               |            |  |   |   |



| 2. Сведения о характерных точках границ объекта |               |            |  |   |   |
|---|---------------|------------|--|---|---|
| Обозначение<br>характерных точек<br>границ      | Координаты, м |            | Метод<br>определения<br>координат<br>характерной точки | Средняя<br>квадратическая<br>погрешность<br>положения<br>характерной<br>точки (Mt), м | Описание<br>обозначения<br>точки на<br>местности (при<br>наличии) |
|   | X             | Y          |  |   |   |
| 1   | 2             | 3          | 4  | 5   | 6   |
| 1514  | 402993.31     | 2192198.87 | Картометрический<br>метод                              | 5.0   | Закрепление<br>отсутствует  |
| 1605  | 403650.82     | 2194744.39 | Картометрический<br>метод                              | 5.0   | Закрепление<br>отсутствует  |
| 1606  | 403658.59     | 2194727.81 | Картометрический<br>метод                              | 5.0   | Закрепление<br>отсутствует  |
| 1607  | 403691.03     | 2194659.62 | Картометрический<br>метод                              | 5.0   | Закрепление<br>отсутствует  |
| 1608  | 403697.48     | 2194646.99 | Картометрический<br>метод                              | 5.0   | Закрепление<br>отсутствует  |
| 1609  | 403705.27     | 2194641.98 | Картометрический<br>метод                              | 5.0   | Закрепление<br>отсутствует  |
| 1610  | 403713.13     | 2194625.54 | Картометрический<br>метод                              | 5.0   | Закрепление<br>отсутствует  |
| 1611  | 403711.00     | 2194616.87 | Картометрический<br>метод                              | 5.0   | Закрепление<br>отсутствует  |
| 1612  | 403725.27     | 2194586.27 | Картометрический<br>метод                              | 5.0   | Закрепление<br>отсутствует  |
| 1613  | 403727.76     | 2194587.64 | Картометрический<br>метод                              | 5.0   | Закрепление<br>отсутствует  |
| 1614  | 403744.76     | 2194599.08 | Картометрический<br>метод                              | 5.0   | Закрепление<br>отсутствует  |
| 1615  | 403756.03     | 2194587.89 | Картометрический<br>метод                              | 5.0   | Закрепление<br>отсутствует  |
| 1616  | 403785.58     | 2194569.04 | Картометрический<br>метод                              | 5.0   | Закрепление<br>отсутствует  |
| 1617  | 403797.82     | 2194559.07 | Картометрический<br>метод                              | 5.0   | Закрепление<br>отсутствует  |
| 1618  | 403807.10     | 2194555.06 | Картометрический<br>метод                              | 5.0   | Закрепление<br>отсутствует  |
| 1619  | 403839.86     | 2194541.43 | Картометрический<br>метод                              | 5.0   | Закрепление<br>отсутствует  |
| 1620  | 403867.15     | 2194523.37 | Картометрический<br>метод                              | 5.0   | Закрепление<br>отсутствует  |
| 1621  | 403885.96     | 2194505.06 | Картометрический<br>метод                              | 5.0   | Закрепление<br>отсутствует  |
| 1622  | 403904.27     | 2194486.92 | Картометрический<br>метод                              | 5.0   | Закрепление<br>отсутствует  |
| 1623  | 403910.71     | 2194474.21 | Картометрический<br>метод                              | 5.0   | Закрепление<br>отсутствует  |
| 1624  | 403917.58     | 2194463.97 | Картометрический<br>метод                              | 5.0   | Закрепление<br>отсутствует  |
| 1625  | 403939.31     | 2194434.30 | Картометрический<br>метод                              | 5.0   | Закрепление<br>отсутствует  |
| 1626  | 403938.98     | 2194429.95 | Картометрический<br>метод                              | 5.0   | Закрепление<br>отсутствует  |
| 1627  | 403918.62     | 2194411.74 | Картометрический<br>метод                              | 5.0   | Закрепление<br>отсутствует  |
| 1628  | 403915.02     | 2194408.44 | Картометрический<br>метод                              | 5.0   | Закрепление<br>отсутствует  |
|   |               |            |  |   |   |



| 2. Сведения о характерных точках границ объекта |               |            |  |   |   |
|---|---------------|------------|--|---|---|
| Обозначение<br>характерных точек<br>границ      | Координаты, м |            | Метод<br>определения<br>координат<br>характерной точки | Средняя<br>квадратическая<br>погрешность<br>положения<br>характерной<br>точки (Mt), м | Описание<br>обозначения<br>точки на<br>местности (при<br>наличии) |
|   | X             | Y          |  |   |   |
| 1   | 2             | 3          | 4  | 5   | 6   |
| 1629  | 403904.51     | 2194404.04 | Картометрический<br>метод                              | 5.0   | Закрепление<br>отсутствует  |
| 1630  | 403843.12     | 2194352.51 | Картометрический<br>метод                              | 5.0   | Закрепление<br>отсутствует  |
| 1631  | 403838.03     | 2194352.18 | Картометрический<br>метод                              | 5.0   | Закрепление<br>отсутствует  |
| 1632  | 403789.76     | 2194456.26 | Картометрический<br>метод                              | 5.0   | Закрепление<br>отсутствует  |
| 1633  | 403778.38     | 2194480.37 | Картометрический<br>метод                              | 5.0   | Закрепление<br>отсутствует  |
| 1634  | 403756.28     | 2194527.04 | Картометрический<br>метод                              | 5.0   | Закрепление<br>отсутствует  |
| 1635  | 403753.31     | 2194525.65 | Картометрический<br>метод                              | 5.0   | Закрепление<br>отсутствует  |
| 1636  | 403768.36     | 2194493.25 | Картометрический<br>метод                              | 5.0   | Закрепление<br>отсутствует  |
| 1637  | 403748.08     | 2194483.67 | Картометрический<br>метод                              | 5.0   | Закрепление<br>отсутствует  |
| 1638  | 403752.32     | 2194474.63 | Картометрический<br>метод                              | 5.0   | Закрепление<br>отсутствует  |
| 1639  | 403766.81     | 2194481.48 | Картометрический<br>метод                              | 5.0   | Закрепление<br>отсутствует  |
| 1640  | 403832.63     | 2194342.09 | Картометрический<br>метод                              | 5.0   | Закрепление<br>отсутствует  |
| 1641  | 403838.71     | 2194342.08 | Картометрический<br>метод                              | 5.0   | Закрепление<br>отсутствует  |
| 1642  | 403845.42     | 2194328.10 | Картометрический<br>метод                              | 5.0   | Закрепление<br>отсутствует  |
| 1643  | 403872.06     | 2194353.92 | Картометрический<br>метод                              | 5.0   | Закрепление<br>отсутствует  |
| 1644  | 403880.37     | 2194362.63 | Картометрический<br>метод                              | 5.0   | Закрепление<br>отсутствует  |
| 1645  | 403914.39     | 2194391.86 | Картометрический<br>метод                              | 5.0   | Закрепление<br>отсутствует  |
| 1646  | 403927.85     | 2194401.78 | Картометрический<br>метод                              | 5.0   | Закрепление<br>отсутствует  |
| 1647  | 403948.97     | 2194418.14 | Картометрический<br>метод                              | 5.0   | Закрепление<br>отсутствует  |
| 1648  | 403962.86     | 2194400.07 | Картометрический<br>метод                              | 5.0   | Закрепление<br>отсутствует  |
| 1649  | 403975.29     | 2194383.89 | Картометрический<br>метод                              | 5.0   | Закрепление<br>отсутствует  |
| 1650  | 403983.81     | 2194374.14 | Картометрический<br>метод                              | 5.0   | Закрепление<br>отсутствует  |
| 1651  | 403987.69     | 2194377.51 | Картометрический<br>метод                              | 5.0   | Закрепление<br>отсутствует  |
| 1652  | 403998.40     | 2194365.25 | Картометрический<br>метод                              | 5.0   | Закрепление<br>отсутствует  |
| 1653  | 404003.05     | 2194359.93 | Картометрический<br>метод                              | 5.0   | Закрепление<br>отсутствует  |
|   |               |            |  |   |   |



| 2. Сведения о характерных точках границ объекта |               |            |  |   |   |
|---|---------------|------------|--|---|---|
| Обозначение<br>характерных точек<br>границ      | Координаты, м |            | Метод<br>определения<br>координат<br>характерной точки | Средняя<br>квадратическая<br>погрешность<br>положения<br>характерной<br>точки (Mt), м | Описание<br>обозначения<br>точки на<br>местности (при<br>наличии) |
|   | X             | Y          |  |   |   |
| 1   | 2             | 3          | 4  | 5   | 6   |
| 1654  | 404005.95     | 2194356.62 | Картометрический<br>метод                              | 5.0   | Закрепление<br>отсутствует  |
| 1655  | 404017.23     | 2194344.07 | Картометрический<br>метод                              | 5.0   | Закрепление<br>отсутствует  |
| 1656  | 404019.98     | 2194340.49 | Картометрический<br>метод                              | 5.0   | Закрепление<br>отсутствует  |
| 1657  | 404022.48     | 2194337.57 | Картометрический<br>метод                              | 5.0   | Закрепление<br>отсутствует  |
| 1658  | 404023.34     | 2194336.64 | Картометрический<br>метод                              | 5.0   | Закрепление<br>отсутствует  |
| 1659  | 404025.35     | 2194334.15 | Картометрический<br>метод                              | 5.0   | Закрепление<br>отсутствует  |
| 1660  | 404039.75     | 2194316.90 | Картометрический<br>метод                              | 5.0   | Закрепление<br>отсутствует  |
| 1661  | 404046.50     | 2194308.82 | Картометрический<br>метод                              | 5.0   | Закрепление<br>отсутствует  |
| 1662  | 404043.26     | 2194306.11 | Картометрический<br>метод                              | 5.0   | Закрепление<br>отсутствует  |
| 1663  | 404071.43     | 2194273.89 | Картометрический<br>метод                              | 5.0   | Закрепление<br>отсутствует  |
| 1664  | 404090.87     | 2194250.97 | Картометрический<br>метод                              | 5.0   | Закрепление<br>отсутствует  |
| 1665  | 404132.35     | 2194204.16 | Картометрический<br>метод                              | 5.0   | Закрепление<br>отсутствует  |
| 1666  | 404167.14     | 2194140.09 | Картометрический<br>метод                              | 5.0   | Закрепление<br>отсутствует  |
| 1667  | 404172.10     | 2194084.55 | Картометрический<br>метод                              | 5.0   | Закрепление<br>отсутствует  |
| 1668  | 404188.45     | 2194053.24 | Картометрический<br>метод                              | 5.0   | Закрепление<br>отсутствует  |
| 1669  | 404193.15     | 2194044.73 | Картометрический<br>метод                              | 5.0   | Закрепление<br>отсутствует  |
| 1670  | 404201.87     | 2194050.97 | Картометрический<br>метод                              | 5.0   | Закрепление<br>отсутствует  |
| 1671  | 404182.29     | 2194086.37 | Картометрический<br>метод                              | 5.0   | Закрепление<br>отсутствует  |
| 1672  | 404176.70     | 2194143.44 | Картометрический<br>метод                              | 5.0   | Закрепление<br>отсутствует  |
| 1673  | 404136.82     | 2194212.71 | Картометрический<br>метод                              | 5.0   | Закрепление<br>отсутствует  |
| 1674  | 403958.36     | 2194435.56 | Картометрический<br>метод                              | 5.0   | Закрепление<br>отсутствует  |
| 1675  | 403952.70     | 2194442.76 | Картометрический<br>метод                              | 5.0   | Закрепление<br>отсутствует  |
| 1676  | 403948.75     | 2194448.19 | Картометрический<br>метод                              | 5.0   | Закрепление<br>отсутствует  |
| 1677  | 403929.41     | 2194473.22 | Картометрический<br>метод                              | 5.0   | Закрепление<br>отсутствует  |
| 1678  | 403961.29     | 2194491.53 | Картометрический<br>метод                              | 5.0   | Закрепление<br>отсутствует  |
|   |               |            |  |   |   |



| 2. Сведения о характерных точках границ объекта |               |            |  |   |   |
|---|---------------|------------|--|---|---|
| Обозначение<br>характерных точек<br>границ      | Координаты, м |            | Метод<br>определения<br>координат<br>характерной точки | Средняя<br>квадратическая<br>погрешность<br>положения<br>характерной<br>точки (Mt), м | Описание<br>обозначения<br>точки на<br>местности (при<br>наличии) |
|   | X             | Y          |  |   |   |
| 1   | 2             | 3          | 4  | 5   | 6   |
| 1679  | 403978.49     | 2194488.43 | Картометрический<br>метод                              | 5.0   | Закрепление<br>отсутствует  |
| 1680  | 403984.36     | 2194492.28 | Картометрический<br>метод                              | 5.0   | Закрепление<br>отсутствует  |
| 1681  | 403984.41     | 2194492.31 | Картометрический<br>метод                              | 5.0   | Закрепление<br>отсутствует  |
| 1682  | 404012.64     | 2194511.09 | Картометрический<br>метод                              | 5.0   | Закрепление<br>отсутствует  |
| 1683  | 404015.44     | 2194514.42 | Картометрический<br>метод                              | 5.0   | Закрепление<br>отсутствует  |
| 1684  | 404021.64     | 2194521.86 | Картометрический<br>метод                              | 5.0   | Закрепление<br>отсутствует  |
| 1685  | 404033.17     | 2194530.92 | Картометрический<br>метод                              | 5.0   | Закрепление<br>отсутствует  |
| 1686  | 404055.14     | 2194543.52 | Картометрический<br>метод                              | 5.0   | Закрепление<br>отсутствует  |
| 1687  | 404066.00     | 2194546.22 | Картометрический<br>метод                              | 5.0   | Закрепление<br>отсутствует  |
| 1688  | 404072.63     | 2194541.07 | Картометрический<br>метод                              | 5.0   | Закрепление<br>отсутствует  |
| 1689  | 404078.88     | 2194532.09 | Картометрический<br>метод                              | 5.0   | Закрепление<br>отсутствует  |
| 1690  | 404089.12     | 2194516.57 | Картометрический<br>метод                              | 5.0   | Закрепление<br>отсутствует  |
| 1691  | 404098.02     | 2194500.05 | Картометрический<br>метод                              | 5.0   | Закрепление<br>отсутствует  |
| 1692  | 404109.53     | 2194479.47 | Картометрический<br>метод                              | 5.0   | Закрепление<br>отсутствует  |
| 1693  | 404118.86     | 2194465.50 | Картометрический<br>метод                              | 5.0   | Закрепление<br>отсутствует  |
| 1694  | 404112.41     | 2194504.31 | Картометрический<br>метод                              | 5.0   | Закрепление<br>отсутствует  |
| 1695  | 404094.29     | 2194528.67 | Картометрический<br>метод                              | 5.0   | Закрепление<br>отсутствует  |
| 1696  | 404084.28     | 2194544.81 | Картометрический<br>метод                              | 5.0   | Закрепление<br>отсутствует  |
| 1697  | 404074.78     | 2194560.14 | Картометрический<br>метод                              | 5.0   | Закрепление<br>отсутствует  |
| 1698  | 404052.73     | 2194573.23 | Картометрический<br>метод                              | 5.0   | Закрепление<br>отсутствует  |
| 1699  | 404017.20     | 2194544.04 | Картометрический<br>метод                              | 5.0   | Закрепление<br>отсутствует  |
| 1700  | 403989.81     | 2194558.77 | Картометрический<br>метод                              | 5.0   | Закрепление<br>отсутствует  |
| 1701  | 404006.49     | 2194533.80 | Картометрический<br>метод                              | 5.0   | Закрепление<br>отсутствует  |
| 1702  | 403970.18     | 2194509.06 | Картометрический<br>метод                              | 5.0   | Закрепление<br>отсутствует  |
| 1703  | 403965.19     | 2194502.88 | Картометрический<br>метод                              | 5.0   | Закрепление<br>отсутствует  |
|   |               |            |  |   |   |



| 2. Сведения о характерных точках границ объекта |               |            |  |   |   |
|---|---------------|------------|--|---|---|
| Обозначение<br>характерных точек<br>границ      | Координаты, м |            | Метод<br>определения<br>координат<br>характерной точки | Средняя<br>квадратическая<br>погрешность<br>положения<br>характерной<br>точки (Mt), м | Описание<br>обозначения<br>точки на<br>местности (при<br>наличии) |
|   | X             | Y          |  |   |   |
| 1   | 2             | 3          | 4  | 5   | 6   |
| 1704  | 403956.48     | 2194497.31 | Картометрический<br>метод                              | 5.0   | Закрепление<br>отсутствует  |
| 1705  | 403923.23     | 2194479.91 | Картометрический<br>метод                              | 5.0   | Закрепление<br>отсутствует  |
| 1706  | 403902.23     | 2194507.28 | Картометрический<br>метод                              | 5.0   | Закрепление<br>отсутствует  |
| 1707  | 403900.29     | 2194505.03 | Картометрический<br>метод                              | 5.0   | Закрепление<br>отсутствует  |
| 1708  | 403889.26     | 2194516.36 | Картометрический<br>метод                              | 5.0   | Закрепление<br>отсутствует  |
| 1709  | 403871.50     | 2194535.35 | Картометрический<br>метод                              | 5.0   | Закрепление<br>отсутствует  |
| 1710  | 403847.20     | 2194554.03 | Картометрический<br>метод                              | 5.0   | Закрепление<br>отсутствует  |
| 1711  | 403841.22     | 2194558.25 | Картометрический<br>метод                              | 5.0   | Закрепление<br>отсутствует  |
| 1712  | 403830.31     | 2194563.99 | Картометрический<br>метод                              | 5.0   | Закрепление<br>отсутствует  |
| 1713  | 403800.94     | 2194577.87 | Картометрический<br>метод                              | 5.0   | Закрепление<br>отсутствует  |
| 1714  | 403786.35     | 2194584.77 | Картометрический<br>метод                              | 5.0   | Закрепление<br>отсутствует  |
| 1715  | 403756.16     | 2194604.78 | Картометрический<br>метод                              | 5.0   | Закрепление<br>отсутствует  |
| 1716  | 403750.87     | 2194613.47 | Картометрический<br>метод                              | 5.0   | Закрепление<br>отсутствует  |
| 1717  | 403731.57     | 2194640.77 | Картометрический<br>метод                              | 5.0   | Закрепление<br>отсутствует  |
| 1718  | 403716.46     | 2194660.76 | Картометрический<br>метод                              | 5.0   | Закрепление<br>отсутствует  |
| 1719  | 403703.14     | 2194677.80 | Картометрический<br>метод                              | 5.0   | Закрепление<br>отсутствует  |
| 1720  | 403686.98     | 2194699.77 | Картометрический<br>метод                              | 5.0   | Закрепление<br>отсутствует  |
| 1721  | 403663.95     | 2194728.06 | Картометрический<br>метод                              | 5.0   | Закрепление<br>отсутствует  |
| 1722  | 403651.46     | 2194744.89 | Картометрический<br>метод                              | 5.0   | Закрепление<br>отсутствует  |
| 1605  | 403650.82     | 2194744.39 | Картометрический<br>метод                              | 5.0   | Закрепление<br>отсутствует  |
| 1723  | 402747.58     | 2196899.45 | Картометрический<br>метод                              | 5.0   | Закрепление<br>отсутствует  |
| 1724  | 402757.19     | 2196877.35 | Картометрический<br>метод                              | 5.0   | Закрепление<br>отсутствует  |
| 1725  | 402759.27     | 2196872.60 | Картометрический<br>метод                              | 5.0   | Закрепление<br>отсутствует  |
| 1726  | 402804.80     | 2196761.60 | Картометрический<br>метод                              | 5.0   | Закрепление<br>отсутствует  |
| 1727  | 402825.99     | 2196710.55 | Картометрический<br>метод                              | 5.0   | Закрепление<br>отсутствует  |
|   |               |            |  |   |   |



| 2. Сведения о характерных точках границ объекта |               |            |  |   |   |
|---|---------------|------------|--|---|---|
| Обозначение<br>характерных точек<br>границ      | Координаты, м |            | Метод<br>определения<br>координат<br>характерной точки | Средняя<br>квадратическая<br>погрешность<br>положения<br>характерной<br>точки (Mt), м | Описание<br>обозначения<br>точки на<br>местности (при<br>наличии) |
|   | X             | Y          |  |   |   |
| 1   | 2             | 3          | 4  | 5   | 6   |
| 1728  | 402845.93     | 2196662.50 | Картометрический<br>метод                              | 5.0   | Закрепление<br>отсутствует  |
| 1729  | 402796.11     | 2196647.28 | Картометрический<br>метод                              | 5.0   | Закрепление<br>отсутствует  |
| 1730  | 402787.86     | 2196684.05 | Картометрический<br>метод                              | 5.0   | Закрепление<br>отсутствует  |
| 1731  | 402782.01     | 2196696.65 | Картометрический<br>метод                              | 5.0   | Закрепление<br>отсутствует  |
| 1732  | 402776.08     | 2196709.11 | Картометрический<br>метод                              | 5.0   | Закрепление<br>отсутствует  |
| 1733  | 402749.31     | 2196732.54 | Картометрический<br>метод                              | 5.0   | Закрепление<br>отсутствует  |
| 1734  | 402740.49     | 2196742.59 | Картометрический<br>метод                              | 5.0   | Закрепление<br>отсутствует  |
| 1735  | 402720.20     | 2196780.51 | Картометрический<br>метод                              | 5.0   | Закрепление<br>отсутствует  |
| 1736  | 402688.71     | 2196822.58 | Картометрический<br>метод                              | 5.0   | Закрепление<br>отсутствует  |
| 1737  | 402679.38     | 2196837.71 | Картометрический<br>метод                              | 5.0   | Закрепление<br>отсутствует  |
| 1738  | 402668.70     | 2196855.03 | Картометрический<br>метод                              | 5.0   | Закрепление<br>отсутствует  |
| 1739  | 402661.80     | 2196851.14 | Картометрический<br>метод                              | 5.0   | Закрепление<br>отсутствует  |
| 1740  | 402671.66     | 2196835.07 | Картометрический<br>метод                              | 5.0   | Закрепление<br>отсутствует  |
| 1741  | 402682.07     | 2196818.10 | Картометрический<br>метод                              | 5.0   | Закрепление<br>отсутствует  |
| 1742  | 402686.33     | 2196812.41 | Картометрический<br>метод                              | 5.0   | Закрепление<br>отсутствует  |
| 1743  | 402701.93     | 2196791.57 | Картометрический<br>метод                              | 5.0   | Закрепление<br>отсутствует  |
| 1744  | 402713.78     | 2196775.74 | Картометрический<br>метод                              | 5.0   | Закрепление<br>отсутствует  |
| 1745  | 402716.26     | 2196771.08 | Картометрический<br>метод                              | 5.0   | Закрепление<br>отсутствует  |
| 1746  | 402733.60     | 2196738.55 | Картометрический<br>метод                              | 5.0   | Закрепление<br>отсутствует  |
| 1747  | 402743.34     | 2196727.21 | Картометрический<br>метод                              | 5.0   | Закрепление<br>отсутствует  |
| 1748  | 402762.43     | 2196710.77 | Картометрический<br>метод                              | 5.0   | Закрепление<br>отсутствует  |
| 1749  | 402769.31     | 2196704.84 | Картометрический<br>метод                              | 5.0   | Закрепление<br>отсутствует  |
| 1750  | 402774.76     | 2196693.24 | Картометрический<br>метод                              | 5.0   | Закрепление<br>отсутствует  |
| 1751  | 402780.22     | 2196681.65 | Картометрический<br>метод                              | 5.0   | Закрепление<br>отсутствует  |
| 1752  | 402788.47     | 2196644.93 | Картометрический<br>метод                              | 5.0   | Закрепление<br>отсутствует  |
|   |               |            |  |   |   |



| 2. Сведения о характерных точках границ объекта |               |            |  |   |   |
|---|---------------|------------|--|---|---|
| Обозначение<br>характерных точек<br>границ      | Координаты, м |            | Метод<br>определения<br>координат<br>характерной точки | Средняя<br>квадратическая<br>погрешность<br>положения<br>характерной<br>точки (Mt), м | Описание<br>обозначения<br>точки на<br>местности (при<br>наличии) |
|   | X             | Y          |  |   |   |
| 1   | 2             | 3          | 4  | 5   | 6   |
| 1753  | 402709.83     | 2196620.90 | Картометрический<br>метод                              | 5.0   | Закрепление<br>отсутствует  |
| 1754  | 402715.46     | 2196601.00 | Картометрический<br>метод                              | 5.0   | Закрепление<br>отсутствует  |
| 1755  | 402782.59     | 2196618.91 | Картометрический<br>метод                              | 5.0   | Закрепление<br>отсутствует  |
| 1756  | 402810.78     | 2196629.67 | Картометрический<br>метод                              | 5.0   | Закрепление<br>отсутствует  |
| 1757  | 402813.92     | 2196630.87 | Картометрический<br>метод                              | 5.0   | Закрепление<br>отсутствует  |
| 1758  | 402852.26     | 2196644.87 | Картометрический<br>метод                              | 5.0   | Закрепление<br>отсутствует  |
| 1759  | 402853.32     | 2196645.26 | Картометрический<br>метод                              | 5.0   | Закрепление<br>отсутствует  |
| 1760  | 402856.28     | 2196642.67 | Картометрический<br>метод                              | 5.0   | Закрепление<br>отсутствует  |
| 1761  | 402867.85     | 2196616.42 | Картометрический<br>метод                              | 5.0   | Закрепление<br>отсутствует  |
| 1762  | 402867.22     | 2196612.23 | Картометрический<br>метод                              | 5.0   | Закрепление<br>отсутствует  |
| 1763  | 402891.31     | 2196553.09 | Картометрический<br>метод                              | 5.0   | Закрепление<br>отсутствует  |
| 1764  | 402933.96     | 2196455.07 | Картометрический<br>метод                              | 5.0   | Закрепление<br>отсутствует  |
| 1765  | 402966.25     | 2196374.14 | Картометрический<br>метод                              | 5.0   | Закрепление<br>отсутствует  |
| 1766  | 402960.35     | 2196371.73 | Картометрический<br>метод                              | 5.0   | Закрепление<br>отсутствует  |
| 1767  | 402954.58     | 2196364.87 | Картометрический<br>метод                              | 5.0   | Закрепление<br>отсутствует  |
| 1768  | 402942.85     | 2196358.75 | Картометрический<br>метод                              | 5.0   | Закрепление<br>отсутствует  |
| 1769  | 402945.70     | 2196353.30 | Картометрический<br>метод                              | 5.0   | Закрепление<br>отсутствует  |
| 1770  | 402963.56     | 2196362.30 | Картометрический<br>метод                              | 5.0   | Закрепление<br>отсутствует  |
| 1771  | 402976.98     | 2196333.54 | Картометрический<br>метод                              | 5.0   | Закрепление<br>отсутствует  |
| 1772  | 402979.41     | 2196328.06 | Картометрический<br>метод                              | 5.0   | Закрепление<br>отсутствует  |
| 1773  | 402990.10     | 2196303.88 | Картометрический<br>метод                              | 5.0   | Закрепление<br>отсутствует  |
| 1774  | 403004.67     | 2196269.64 | Картометрический<br>метод                              | 5.0   | Закрепление<br>отсутствует  |
| 1775  | 403017.33     | 2196239.92 | Картометрический<br>метод                              | 5.0   | Закрепление<br>отсутствует  |
| 1776  | 403030.00     | 2196210.21 | Картометрический<br>метод                              | 5.0   | Закрепление<br>отсутствует  |
| 1777  | 403042.65     | 2196180.48 | Картометрический<br>метод                              | 5.0   | Закрепление<br>отсутствует  |
|   |               |            |  |   |   |



| 2. Сведения о характерных точках границ объекта |               |            |  |   |   |
|---|---------------|------------|--|---|---|
| Обозначение<br>характерных точек<br>границ      | Координаты, м |            | Метод<br>определения<br>координат<br>характерной точки | Средняя<br>квадратическая<br>погрешность<br>положения<br>характерной<br>точки (Mt), м | Описание<br>обозначения<br>точки на<br>местности (при<br>наличии) |
|   | X             | Y          |  |   |   |
| 1   | 2             | 3          | 4  | 5   | 6   |
| 1778  | 403055.30     | 2196150.76 | Картометрический<br>метод                              | 5.0   | Закрепление<br>отсутствует  |
| 1779  | 403066.25     | 2196125.88 | Картометрический<br>метод                              | 5.0   | Закрепление<br>отсутствует  |
| 1780  | 403088.12     | 2196082.07 | Картометрический<br>метод                              | 5.0   | Закрепление<br>отсутствует  |
| 1781  | 403110.45     | 2196028.76 | Картометрический<br>метод                              | 5.0   | Закрепление<br>отсутствует  |
| 1782  | 403119.66     | 2196006.70 | Картометрический<br>метод                              | 5.0   | Закрепление<br>отсутствует  |
| 1783  | 403133.40     | 2195973.78 | Картометрический<br>метод                              | 5.0   | Закрепление<br>отсутствует  |
| 1784  | 403168.64     | 2195889.37 | Картометрический<br>метод                              | 5.0   | Закрепление<br>отсутствует  |
| 1785  | 403224.61     | 2195819.73 | Картометрический<br>метод                              | 5.0   | Закрепление<br>отсутствует  |
| 1786  | 403222.09     | 2195817.71 | Картометрический<br>метод                              | 5.0   | Закрепление<br>отсутствует  |
| 1787  | 403231.50     | 2195806.02 | Картометрический<br>метод                              | 5.0   | Закрепление<br>отсутствует  |
| 1788  | 403238.69     | 2195811.94 | Картометрический<br>метод                              | 5.0   | Закрепление<br>отсутствует  |
| 1789  | 403242.72     | 2195816.01 | Картометрический<br>метод                              | 5.0   | Закрепление<br>отсутствует  |
| 1790  | 403233.78     | 2195827.11 | Картометрический<br>метод                              | 5.0   | Закрепление<br>отсутствует  |
| 1791  | 403232.01     | 2195825.68 | Картометрический<br>метод                              | 5.0   | Закрепление<br>отсутствует  |
| 1792  | 403211.27     | 2195851.35 | Картометрический<br>метод                              | 5.0   | Закрепление<br>отсутствует  |
| 1793  | 403226.69     | 2195863.81 | Картометрический<br>метод                              | 5.0   | Закрепление<br>отсутствует  |
| 1794  | 403223.50     | 2195867.94 | Картометрический<br>метод                              | 5.0   | Закрепление<br>отсутствует  |
| 1795  | 403207.29     | 2195856.21 | Картометрический<br>метод                              | 5.0   | Закрепление<br>отсутствует  |
| 1796  | 403183.85     | 2195883.90 | Картометрический<br>метод                              | 5.0   | Закрепление<br>отсутствует  |
| 1797  | 403178.18     | 2195891.21 | Картометрический<br>метод                              | 5.0   | Закрепление<br>отсутствует  |
| 1798  | 403176.32     | 2195895.15 | Картометрический<br>метод                              | 5.0   | Закрепление<br>отсутствует  |
| 1799  | 403169.87     | 2195908.84 | Картометрический<br>метод                              | 5.0   | Закрепление<br>отсутствует  |
| 1800  | 403164.27     | 2195921.09 | Картометрический<br>метод                              | 5.0   | Закрепление<br>отсутствует  |
| 1801  | 403153.15     | 2195946.45 | Картометрический<br>метод                              | 5.0   | Закрепление<br>отсутствует  |
| 1802  | 403150.01     | 2195954.67 | Картометрический<br>метод                              | 5.0   | Закрепление<br>отсутствует  |
|   |               |            |  |   |   |



| 2. Сведения о характерных точках границ объекта |               |            |  |   |   |
|---|---------------|------------|--|---|---|
| Обозначение<br>характерных точек<br>границ      | Координаты, м |            | Метод<br>определения<br>координат<br>характерной точки | Средняя<br>квадратическая<br>погрешность<br>положения<br>характерной<br>точки (Mt), м | Описание<br>обозначения<br>точки на<br>местности (при<br>наличии) |
|   | X             | Y          |  |   |   |
| 1   | 2             | 3          | 4  | 5   | 6   |
| 1803  | 403140.04     | 2195979.00 | Картометрический<br>метод                              | 5.0   | Закрепление<br>отсутствует  |
| 1804  | 403137.42     | 2195985.43 | Картометрический<br>метод                              | 5.0   | Закрепление<br>отсутствует  |
| 1805  | 403126.61     | 2196011.94 | Картометрический<br>метод                              | 5.0   | Закрепление<br>отсутствует  |
| 1806  | 403112.61     | 2196044.86 | Картометрический<br>метод                              | 5.0   | Закрепление<br>отсутствует  |
| 1807  | 403097.08     | 2196080.15 | Картометрический<br>метод                              | 5.0   | Закрепление<br>отсутствует  |
| 1808  | 403093.51     | 2196087.13 | Картометрический<br>метод                              | 5.0   | Закрепление<br>отсутствует  |
| 1809  | 403084.31     | 2196106.42 | Картометрический<br>метод                              | 5.0   | Закрепление<br>отсутствует  |
| 1810  | 403086.06     | 2196107.64 | Картометрический<br>метод                              | 5.0   | Закрепление<br>отсутствует  |
| 1811  | 403079.08     | 2196121.90 | Картометрический<br>метод                              | 5.0   | Закрепление<br>отсутствует  |
| 1812  | 403073.81     | 2196132.31 | Картометрический<br>метод                              | 5.0   | Закрепление<br>отсутствует  |
| 1813  | 403068.42     | 2196144.32 | Картометрический<br>метод                              | 5.0   | Закрепление<br>отсутствует  |
| 1814  | 403064.31     | 2196156.93 | Картометрический<br>метод                              | 5.0   | Закрепление<br>отсутствует  |
| 1815  | 403046.26     | 2196201.12 | Картометрический<br>метод                              | 5.0   | Закрепление<br>отсутствует  |
| 1816  | 403040.58     | 2196214.30 | Картометрический<br>метод                              | 5.0   | Закрепление<br>отсутствует  |
| 1817  | 403038.02     | 2196219.22 | Картометрический<br>метод                              | 5.0   | Закрепление<br>отсутствует  |
| 1818  | 403027.39     | 2196243.10 | Картометрический<br>метод                              | 5.0   | Закрепление<br>отсутствует  |
| 1819  | 403044.95     | 2196252.68 | Картометрический<br>метод                              | 5.0   | Закрепление<br>отсутствует  |
| 1820  | 403041.00     | 2196260.28 | Картометрический<br>метод                              | 5.0   | Закрепление<br>отсутствует  |
| 1821  | 403023.83     | 2196251.41 | Картометрический<br>метод                              | 5.0   | Закрепление<br>отсутствует  |
| 1822  | 403019.98     | 2196260.89 | Картометрический<br>метод                              | 5.0   | Закрепление<br>отсутствует  |
| 1823  | 403009.75     | 2196286.21 | Картометрический<br>метод                              | 5.0   | Закрепление<br>отсутствует  |
| 1824  | 402995.08     | 2196321.95 | Картометрический<br>метод                              | 5.0   | Закрепление<br>отсутствует  |
| 1825  | 402986.82     | 2196349.24 | Картометрический<br>метод                              | 5.0   | Закрепление<br>отсутствует  |
| 1826  | 402967.76     | 2196398.43 | Картометрический<br>метод                              | 5.0   | Закрепление<br>отсутствует  |
| 1827  | 402965.71     | 2196403.55 | Картометрический<br>метод                              | 5.0   | Закрепление<br>отсутствует  |
|   |               |            |  |   |   |



| 2. Сведения о характерных точках границ объекта |               |            |  |   |   |
|---|---------------|------------|--|---|---|
| Обозначение<br>характерных точек<br>границ      | Координаты, м |            | Метод<br>определения<br>координат<br>характерной точки | Средняя<br>квадратическая<br>погрешность<br>положения<br>характерной<br>точки (Mt), м | Описание<br>обозначения<br>точки на<br>местности (при<br>наличии) |
|   | X             | Y          |  |   |   |
| 1   | 2             | 3          | 4  | 5   | 6   |
| 1828  | 402950.12     | 2196441.77 | Картометрический<br>метод                              | 5.0   | Закрепление<br>отсутствует  |
| 1829  | 402938.11     | 2196470.61 | Картометрический<br>метод                              | 5.0   | Закрепление<br>отсутствует  |
| 1830  | 402925.22     | 2196502.69 | Картометрический<br>метод                              | 5.0   | Закрепление<br>отсутствует  |
| 1831  | 402912.86     | 2196532.69 | Картометрический<br>метод                              | 5.0   | Закрепление<br>отсутствует  |
| 1832  | 402904.44     | 2196553.11 | Картометрический<br>метод                              | 5.0   | Закрепление<br>отсутствует  |
| 1833  | 402865.73     | 2196647.30 | Картометрический<br>метод                              | 5.0   | Закрепление<br>отсутствует  |
| 1834  | 402911.15     | 2196667.10 | Картометрический<br>метод                              | 5.0   | Закрепление<br>отсутствует  |
| 1835  | 402920.05     | 2196671.00 | Картометрический<br>метод                              | 5.0   | Закрепление<br>отсутствует  |
| 1836  | 402933.59     | 2196678.30 | Картометрический<br>метод                              | 5.0   | Закрепление<br>отсутствует  |
| 1837  | 402959.70     | 2196675.25 | Картометрический<br>метод                              | 5.0   | Закрепление<br>отсутствует  |
| 1838  | 403023.33     | 2196654.49 | Картометрический<br>метод                              | 5.0   | Закрепление<br>отсутствует  |
| 1839  | 403022.57     | 2196667.19 | Картометрический<br>метод                              | 5.0   | Закрепление<br>отсутствует  |
| 1840  | 402964.57     | 2196685.79 | Картометрический<br>метод                              | 5.0   | Закрепление<br>отсутствует  |
| 1841  | 402932.52     | 2196689.35 | Картометрический<br>метод                              | 5.0   | Закрепление<br>отсутствует  |
| 1842  | 402861.98     | 2196658.51 | Картометрический<br>метод                              | 5.0   | Закрепление<br>отсутствует  |
| 1843  | 402857.78     | 2196666.63 | Картометрический<br>метод                              | 5.0   | Закрепление<br>отсутствует  |
| 1844  | 402844.44     | 2196693.54 | Картометрический<br>метод                              | 5.0   | Закрепление<br>отсутствует  |
| 1845  | 402841.57     | 2196700.16 | Картометрический<br>метод                              | 5.0   | Закрепление<br>отсутствует  |
| 1846  | 402836.59     | 2196711.68 | Картометрический<br>метод                              | 5.0   | Закрепление<br>отсутствует  |
| 1847  | 402824.51     | 2196740.76 | Картометрический<br>метод                              | 5.0   | Закрепление<br>отсутствует  |
| 1848  | 402809.31     | 2196775.03 | Картометрический<br>метод                              | 5.0   | Закрепление<br>отсутствует  |
| 1849  | 402806.16     | 2196779.58 | Картометрический<br>метод                              | 5.0   | Закрепление<br>отсутствует  |
| 1850  | 402794.61     | 2196806.37 | Картометрический<br>метод                              | 5.0   | Закрепление<br>отсутствует  |
| 1851  | 402784.81     | 2196831.43 | Картометрический<br>метод                              | 5.0   | Закрепление<br>отсутствует  |
| 1852  | 402755.45     | 2196903.55 | Картометрический<br>метод                              | 5.0   | Закрепление<br>отсутствует  |
|   |               |            |  |   |   |



| 2. Сведения о характерных точках границ объекта |               |            |  |   |   |
|---|---------------|------------|--|---|---|
| Обозначение<br>характерных точек<br>границ      | Координаты, м |            | Метод<br>определения<br>координат<br>характерной точки | Средняя<br>квадратическая<br>погрешность<br>положения<br>характерной<br>точки (Mt), м | Описание<br>обозначения<br>точки на<br>местности (при<br>наличии) |
|   | X             | Y          |  |   |   |
| 1   | 2             | 3          | 4  | 5   | 6   |
| 1723  | 402747.58     | 2196899.45 | Картометрический<br>метод                              | 5.0   | Закрепление<br>отсутствует  |
| 1853  | 400444.55     | 2199099.69 | Картометрический<br>метод                              | 5.0   | Закрепление<br>отсутствует  |
| 1854  | 400431.08     | 2199097.40 | Картометрический<br>метод                              | 5.0   | Закрепление<br>отсутствует  |
| 1855  | 400412.34     | 2199092.42 | Картометрический<br>метод                              | 5.0   | Закрепление<br>отсутствует  |
| 1856  | 400396.82     | 2199086.84 | Картометрический<br>метод                              | 5.0   | Закрепление<br>отсутствует  |
| 1857  | 400375.90     | 2199076.70 | Картометрический<br>метод                              | 5.0   | Закрепление<br>отсутствует  |
| 1858  | 400363.36     | 2199069.30 | Картометрический<br>метод                              | 5.0   | Закрепление<br>отсутствует  |
| 1859  | 400263.64     | 2198997.54 | Картометрический<br>метод                              | 5.0   | Закрепление<br>отсутствует  |
| 1860  | 400178.73     | 2198935.10 | Картометрический<br>метод                              | 5.0   | Закрепление<br>отсутствует  |
| 1861  | 400105.94     | 2198882.04 | Картометрический<br>метод                              | 5.0   | Закрепление<br>отсутствует  |
| 1862  | 400114.20     | 2198870.88 | Картометрический<br>метод                              | 5.0   | Закрепление<br>отсутствует  |
| 1863  | 400165.19     | 2198909.34 | Картометрический<br>метод                              | 5.0   | Закрепление<br>отсутствует  |
| 1864  | 400234.44     | 2198959.33 | Картометрический<br>метод                              | 5.0   | Закрепление<br>отсутствует  |
| 1865  | 400263.02     | 2198922.96 | Картометрический<br>метод                              | 5.0   | Закрепление<br>отсутствует  |
| 1866  | 400279.80     | 2198900.06 | Картометрический<br>метод                              | 5.0   | Закрепление<br>отсутствует  |
| 1867  | 400305.15     | 2198867.20 | Картометрический<br>метод                              | 5.0   | Закрепление<br>отсутствует  |
| 1868  | 400327.17     | 2198838.53 | Картометрический<br>метод                              | 5.0   | Закрепление<br>отсутствует  |
| 1869  | 400383.85     | 2198776.38 | Картометрический<br>метод                              | 5.0   | Закрепление<br>отсутствует  |
| 1870  | 400399.58     | 2198753.82 | Картометрический<br>метод                              | 5.0   | Закрепление<br>отсутствует  |
| 1871  | 400407.68     | 2198735.69 | Картометрический<br>метод                              | 5.0   | Закрепление<br>отсутствует  |
| 1872  | 400427.81     | 2198700.51 | Картометрический<br>метод                              | 5.0   | Закрепление<br>отсутствует  |
| 1873  | 400380.19     | 2198674.69 | Картометрический<br>метод                              | 5.0   | Закрепление<br>отсутствует  |
| 1874  | 400360.99     | 2198664.13 | Картометрический<br>метод                              | 5.0   | Закрепление<br>отсутствует  |
| 1875  | 400373.73     | 2198657.41 | Картометрический<br>метод                              | 5.0   | Закрепление<br>отсутствует  |
| 1876  | 400393.00     | 2198669.12 | Картометрический<br>метод                              | 5.0   | Закрепление<br>отсутствует  |
|   |               |            |  |   |   |



| 2. Сведения о характерных точках границ объекта |               |            |  |   |   |
|---|---------------|------------|--|---|---|
| Обозначение<br>характерных точек<br>границ      | Координаты, м |            | Метод<br>определения<br>координат<br>характерной точки | Средняя<br>квадратическая<br>погрешность<br>положения<br>характерной<br>точки (Mt), м | Описание<br>обозначения<br>точки на<br>местности (при<br>наличии) |
|   | X             | Y          |  |   |   |
| 1   | 2             | 3          | 4  | 5   | 6   |
| 1877  | 400403.21     | 2198675.33 | Картометрический<br>метод                              | 5.0   | Закрепление<br>отсутствует  |
| 1878  | 400431.97     | 2198692.83 | Картометрический<br>метод                              | 5.0   | Закрепление<br>отсутствует  |
| 1879  | 400454.30     | 2198652.77 | Картометрический<br>метод                              | 5.0   | Закрепление<br>отсутствует  |
| 1880  | 400481.17     | 2198606.76 | Картометрический<br>метод                              | 5.0   | Закрепление<br>отсутствует  |
| 1881  | 400498.36     | 2198576.47 | Картометрический<br>метод                              | 5.0   | Закрепление<br>отсутствует  |
| 1882  | 400508.63     | 2198558.48 | Картометрический<br>метод                              | 5.0   | Закрепление<br>отсутствует  |
| 1883  | 400499.33     | 2198603.90 | Картометрический<br>метод                              | 5.0   | Закрепление<br>отсутствует  |
| 1884  | 400483.04     | 2198629.20 | Картометрический<br>метод                              | 5.0   | Закрепление<br>отсутствует  |
| 1885  | 400468.38     | 2198651.99 | Картометрический<br>метод                              | 5.0   | Закрепление<br>отсутствует  |
| 1886  | 400459.53     | 2198665.76 | Картометрический<br>метод                              | 5.0   | Закрепление<br>отсутствует  |
| 1887  | 400434.91     | 2198706.16 | Картометрический<br>метод                              | 5.0   | Закрепление<br>отсутствует  |
| 1888  | 400420.39     | 2198734.44 | Картометрический<br>метод                              | 5.0   | Закрепление<br>отсутствует  |
| 1889  | 400405.57     | 2198762.06 | Картометрический<br>метод                              | 5.0   | Закрепление<br>отсутствует  |
| 1890  | 400391.79     | 2198788.53 | Картометрический<br>метод                              | 5.0   | Закрепление<br>отсутствует  |
| 1891  | 400369.05     | 2198809.27 | Картометрический<br>метод                              | 5.0   | Закрепление<br>отсутствует  |
| 1892  | 400337.16     | 2198846.12 | Картометрический<br>метод                              | 5.0   | Закрепление<br>отсутствует  |
| 1893  | 400294.33     | 2198900.84 | Картометрический<br>метод                              | 5.0   | Закрепление<br>отсутствует  |
| 1894  | 400274.97     | 2198925.96 | Картометрический<br>метод                              | 5.0   | Закрепление<br>отсутствует  |
| 1895  | 400272.07     | 2198923.88 | Картометрический<br>метод                              | 5.0   | Закрепление<br>отсутствует  |
| 1896  | 400251.29     | 2198952.89 | Картометрический<br>метод                              | 5.0   | Закрепление<br>отсутствует  |
| 1897  | 400253.18     | 2198954.24 | Картометрический<br>метод                              | 5.0   | Закрепление<br>отсутствует  |
| 1898  | 400244.34     | 2198965.70 | Картометрический<br>метод                              | 5.0   | Закрепление<br>отсутствует  |
| 1899  | 400280.19     | 2198993.31 | Картометрический<br>метод                              | 5.0   | Закрепление<br>отсутствует  |
| 1900  | 400304.31     | 2199011.44 | Картометрический<br>метод                              | 5.0   | Закрепление<br>отсутствует  |
| 1901  | 400301.53     | 2199014.98 | Картометрический<br>метод                              | 5.0   | Закрепление<br>отсутствует  |
|   |               |            |  |   |   |



| 2. Сведения о характерных точках границ объекта |               |            |  |   |   |
|---|---------------|------------|--|---|---|
| Обозначение<br>характерных точек<br>границ      | Координаты, м |            | Метод<br>определения<br>координат<br>характерной точки | Средняя<br>квадратическая<br>погрешность<br>положения<br>характерной<br>точки (Mt), м | Описание<br>обозначения<br>точки на<br>местности (при<br>наличии) |
|   | X             | Y          |  |   |   |
| 1   | 2             | 3          | 4  | 5   | 6   |
| 1902  | 400311.18     | 2199020.89 | Картометрический<br>метод                              | 5.0   | Закрепление<br>отсутствует  |
| 1903  | 400354.14     | 2199047.19 | Картометрический<br>метод                              | 5.0   | Закрепление<br>отсутствует  |
| 1904  | 400364.06     | 2199056.39 | Картометрический<br>метод                              | 5.0   | Закрепление<br>отсутствует  |
| 1905  | 400369.43     | 2199059.00 | Картометрический<br>метод                              | 5.0   | Закрепление<br>отсутствует  |
| 1906  | 400374.13     | 2199059.48 | Картометрический<br>метод                              | 5.0   | Закрепление<br>отсутствует  |
| 1907  | 400408.70     | 2199080.59 | Картометрический<br>метод                              | 5.0   | Закрепление<br>отсутствует  |
| 1908  | 400412.03     | 2199068.37 | Картометрический<br>метод                              | 5.0   | Закрепление<br>отсутствует  |
| 1909  | 400420.85     | 2199038.75 | Картометрический<br>метод                              | 5.0   | Закрепление<br>отсутствует  |
| 1910  | 400423.99     | 2199032.49 | Картометрический<br>метод                              | 5.0   | Закрепление<br>отсутствует  |
| 1911  | 400415.62     | 2199028.04 | Картометрический<br>метод                              | 5.0   | Закрепление<br>отсутствует  |
| 1912  | 400453.02     | 2198962.70 | Картометрический<br>метод                              | 5.0   | Закрепление<br>отсутствует  |
| 1913  | 400516.12     | 2198845.75 | Картометрический<br>метод                              | 5.0   | Закрепление<br>отсутствует  |
| 1914  | 400539.93     | 2198791.18 | Картометрический<br>метод                              | 5.0   | Закрепление<br>отсутствует  |
| 1915  | 400544.45     | 2198778.31 | Картометрический<br>метод                              | 5.0   | Закрепление<br>отсутствует  |
| 1916  | 400551.94     | 2198761.37 | Картометрический<br>метод                              | 5.0   | Закрепление<br>отсутствует  |
| 1917  | 400554.83     | 2198756.64 | Картометрический<br>метод                              | 5.0   | Закрепление<br>отсутствует  |
| 1918  | 400569.81     | 2198726.81 | Картометрический<br>метод                              | 5.0   | Закрепление<br>отсутствует  |
| 1919  | 400568.47     | 2198725.60 | Картометрический<br>метод                              | 5.0   | Закрепление<br>отсутствует  |
| 1920  | 400577.07     | 2198709.66 | Картометрический<br>метод                              | 5.0   | Закрепление<br>отсутствует  |
| 1921  | 400576.02     | 2198737.89 | Картометрический<br>метод                              | 5.0   | Закрепление<br>отсутствует  |
| 1922  | 400588.40     | 2198745.49 | Картометрический<br>метод                              | 5.0   | Закрепление<br>отсутствует  |
| 1923  | 400568.89     | 2198777.67 | Картометрический<br>метод                              | 5.0   | Закрепление<br>отсутствует  |
| 1924  | 400522.07     | 2198862.04 | Картометрический<br>метод                              | 5.0   | Закрепление<br>отсутствует  |
| 1925  | 400511.07     | 2198883.26 | Картометрический<br>метод                              | 5.0   | Закрепление<br>отсутствует  |
| 1926  | 400509.88     | 2198883.21 | Картометрический<br>метод                              | 5.0   | Закрепление<br>отсутствует  |
|   |               |            |  |   |   |



| 2. Сведения о характерных точках границ объекта |               |            |  |   |   |
|---|---------------|------------|--|---|---|
| Обозначение<br>характерных точек<br>границ      | Координаты, м |            | Метод<br>определения<br>координат<br>характерной точки | Средняя<br>квадратическая<br>погрешность<br>положения<br>характерной<br>точки (Mt), м | Описание<br>обозначения<br>точки на<br>местности (при<br>наличии) |
|   | X             | Y          |  |   |   |
| 1   | 2             | 3          | 4  | 5   | 6   |
| 1927  | 400498.19     | 2198905.30 | Картометрический<br>метод                              | 5.0   | Закрепление<br>отсутствует  |
| 1928  | 400486.42     | 2198929.30 | Картометрический<br>метод                              | 5.0   | Закрепление<br>отсутствует  |
| 1929  | 400489.41     | 2198930.83 | Картометрический<br>метод                              | 5.0   | Закрепление<br>отсутствует  |
| 1930  | 400474.10     | 2198957.21 | Картометрический<br>метод                              | 5.0   | Закрепление<br>отсутствует  |
| 1931  | 400470.33     | 2198955.19 | Картометрический<br>метод                              | 5.0   | Закрепление<br>отсутствует  |
| 1932  | 400455.79     | 2198980.96 | Картометрический<br>метод                              | 5.0   | Закрепление<br>отсутствует  |
| 1933  | 400454.22     | 2198983.71 | Картометрический<br>метод                              | 5.0   | Закрепление<br>отсутствует  |
| 1934  | 400440.71     | 2199012.81 | Картометрический<br>метод                              | 5.0   | Закрепление<br>отсутствует  |
| 1935  | 400429.01     | 2199038.44 | Картометрический<br>метод                              | 5.0   | Закрепление<br>отсутствует  |
| 1936  | 400425.72     | 2199048.29 | Картометрический<br>метод                              | 5.0   | Закрепление<br>отсутствует  |
| 1937  | 400421.68     | 2199066.76 | Картометрический<br>метод                              | 5.0   | Закрепление<br>отсутствует  |
| 1938  | 400446.48     | 2199074.66 | Картометрический<br>метод                              | 5.0   | Закрепление<br>отсутствует  |
| 1939  | 400489.71     | 2199088.44 | Картометрический<br>метод                              | 5.0   | Закрепление<br>отсутствует  |
| 1940  | 400507.52     | 2199091.13 | Картометрический<br>метод                              | 5.0   | Закрепление<br>отсутствует  |
| 1941  | 400587.70     | 2199087.02 | Картометрический<br>метод                              | 5.0   | Закрепление<br>отсутствует  |
| 1942  | 400587.70     | 2199087.34 | Картометрический<br>метод                              | 5.0   | Закрепление<br>отсутствует  |
| 1943  | 400509.00     | 2199094.74 | Картометрический<br>метод                              | 5.0   | Закрепление<br>отсутствует  |
| 1944  | 400484.50     | 2199098.80 | Картометрический<br>метод                              | 5.0   | Закрепление<br>отсутствует  |
| 1945  | 400461.97     | 2199100.38 | Картометрический<br>метод                              | 5.0   | Закрепление<br>отсутствует  |
| 1853  | 400444.55     | 2199099.69 | Картометрический<br>метод                              | 5.0   | Закрепление<br>отсутствует  |
| 1946  | 393979.17     | 2195985.17 | Картометрический<br>метод                              | 5.0   | Закрепление<br>отсутствует  |
| 1947  | 393971.73     | 2195974.41 | Картометрический<br>метод                              | 5.0   | Закрепление<br>отсутствует  |
| 1948  | 394008.90     | 2195937.24 | Картометрический<br>метод                              | 5.0   | Закрепление<br>отсутствует  |
| 1949  | 394059.81     | 2195891.80 | Картометрический<br>метод                              | 5.0   | Закрепление<br>отсутствует  |
| 1950  | 394083.81     | 2195868.15 | Картометрический<br>метод                              | 5.0   | Закрепление<br>отсутствует  |
|   |               |            |  |   |   |



| 2. Сведения о характерных точках границ объекта |               |            |  |   |   |
|---|---------------|------------|--|---|---|
| Обозначение<br>характерных точек<br>границ      | Координаты, м |            | Метод<br>определения<br>координат<br>характерной точки | Средняя<br>квадратическая<br>погрешность<br>положения<br>характерной<br>точки (Mt), м | Описание<br>обозначения<br>точки на<br>местности (при<br>наличии) |
|   | X             | Y          |  |   |   |
| 1   | 2             | 3          | 4  | 5   | 6   |
| 1951  | 394107.92     | 2195844.37 | Картометрический<br>метод                              | 5.0   | Закрепление<br>отсутствует  |
| 1952  | 394132.35     | 2195820.29 | Картометрический<br>метод                              | 5.0   | Закрепление<br>отсутствует  |
| 1953  | 394139.77     | 2195812.31 | Картометрический<br>метод                              | 5.0   | Закрепление<br>отсутствует  |
| 1954  | 394188.05     | 2195763.45 | Картометрический<br>метод                              | 5.0   | Закрепление<br>отсутствует  |
| 1955  | 394173.61     | 2195744.91 | Картометрический<br>метод                              | 5.0   | Закрепление<br>отсутствует  |
| 1956  | 394150.36     | 2195716.01 | Картометрический<br>метод                              | 5.0   | Закрепление<br>отсутствует  |
| 1957  | 394142.37     | 2195703.69 | Картометрический<br>метод                              | 5.0   | Закрепление<br>отсутствует  |
| 1958  | 394126.33     | 2195680.40 | Картометрический<br>метод                              | 5.0   | Закрепление<br>отсутствует  |
| 1959  | 394106.74     | 2195652.02 | Картометрический<br>метод                              | 5.0   | Закрепление<br>отсутствует  |
| 1960  | 394084.52     | 2195619.59 | Картометрический<br>метод                              | 5.0   | Закрепление<br>отсутствует  |
| 1961  | 394074.91     | 2195605.56 | Картометрический<br>метод                              | 5.0   | Закрепление<br>отсутствует  |
| 1962  | 394062.93     | 2195588.08 | Картометрический<br>метод                              | 5.0   | Закрепление<br>отсутствует  |
| 1963  | 394047.98     | 2195558.83 | Картометрический<br>метод                              | 5.0   | Закрепление<br>отсутствует  |
| 1964  | 394030.34     | 2195530.18 | Картометрический<br>метод                              | 5.0   | Закрепление<br>отсутствует  |
| 1965  | 394014.80     | 2195504.63 | Картометрический<br>метод                              | 5.0   | Закрепление<br>отсутствует  |
| 1966  | 393999.07     | 2195479.08 | Картометрический<br>метод                              | 5.0   | Закрепление<br>отсутствует  |
| 1967  | 393996.48     | 2195473.42 | Картометрический<br>метод                              | 5.0   | Закрепление<br>отсутствует  |
| 1968  | 393986.79     | 2195457.82 | Картометрический<br>метод                              | 5.0   | Закрепление<br>отсутствует  |
| 1969  | 393973.84     | 2195437.77 | Картометрический<br>метод                              | 5.0   | Закрепление<br>отсутствует  |
| 1970  | 393946.45     | 2195394.35 | Картометрический<br>метод                              | 5.0   | Закрепление<br>отсутствует  |
| 1971  | 393942.57     | 2195388.08 | Картометрический<br>метод                              | 5.0   | Закрепление<br>отсутствует  |
| 1972  | 393936.12     | 2195376.00 | Картометрический<br>метод                              | 5.0   | Закрепление<br>отсутствует  |
| 1973  | 393932.91     | 2195371.05 | Картометрический<br>метод                              | 5.0   | Закрепление<br>отсутствует  |
| 1974  | 393919.01     | 2195343.14 | Картометрический<br>метод                              | 5.0   | Закрепление<br>отсутствует  |
| 1975  | 393912.49     | 2195324.87 | Картометрический<br>метод                              | 5.0   | Закрепление<br>отсутствует  |
|   |               |            |  |   |   |



| 2. Сведения о характерных точках границ объекта |               |            |  |   |   |
|---|---------------|------------|--|---|---|
| Обозначение<br>характерных точек<br>границ      | Координаты, м |            | Метод<br>определения<br>координат<br>характерной точки | Средняя<br>квадратическая<br>погрешность<br>положения<br>характерной<br>точки (Mt), м | Описание<br>обозначения<br>точки на<br>местности (при<br>наличии) |
|   | X             | Y          |  |   |   |
| 1   | 2             | 3          | 4  | 5   | 6   |
| 1976  | 393898.85     | 2195296.63 | Картометрический<br>метод                              | 5.0   | Закрепление<br>отсутствует  |
| 1977  | 393886.66     | 2195269.37 | Картометрический<br>метод                              | 5.0   | Закрепление<br>отсутствует  |
| 1978  | 393884.58     | 2195263.68 | Картометрический<br>метод                              | 5.0   | Закрепление<br>отсутствует  |
| 1979  | 393873.04     | 2195232.22 | Картометрический<br>метод                              | 5.0   | Закрепление<br>отсутствует  |
| 1980  | 393860.57     | 2195200.97 | Картометрический<br>метод                              | 5.0   | Закрепление<br>отсутствует  |
| 1981  | 393852.61     | 2195180.62 | Картометрический<br>метод                              | 5.0   | Закрепление<br>отсутствует  |
| 1982  | 393867.39     | 2195175.03 | Картометрический<br>метод                              | 5.0   | Закрепление<br>отсутствует  |
| 1983  | 393881.07     | 2195209.43 | Картометрический<br>метод                              | 5.0   | Закрепление<br>отсутствует  |
| 1984  | 393891.69     | 2195237.97 | Картометрический<br>метод                              | 5.0   | Закрепление<br>отсутствует  |
| 1985  | 393903.07     | 2195266.39 | Картометрический<br>метод                              | 5.0   | Закрепление<br>отсутствует  |
| 1986  | 393917.92     | 2195301.55 | Картометрический<br>метод                              | 5.0   | Закрепление<br>отсутствует  |
| 1987  | 393930.51     | 2195325.12 | Картометрический<br>метод                              | 5.0   | Закрепление<br>отсутствует  |
| 1988  | 393942.72     | 2195347.99 | Картометрический<br>метод                              | 5.0   | Закрепление<br>отсутствует  |
| 1989  | 393958.50     | 2195379.03 | Картометрический<br>метод                              | 5.0   | Закрепление<br>отсутствует  |
| 1990  | 393973.72     | 2195405.98 | Картометрический<br>метод                              | 5.0   | Закрепление<br>отсутствует  |
| 1991  | 393989.00     | 2195429.09 | Картометрический<br>метод                              | 5.0   | Закрепление<br>отсутствует  |
| 1992  | 394001.58     | 2195452.77 | Картометрический<br>метод                              | 5.0   | Закрепление<br>отсутствует  |
| 1993  | 394014.08     | 2195472.11 | Картометрический<br>метод                              | 5.0   | Закрепление<br>отсутствует  |
| 1994  | 394022.42     | 2195485.01 | Картометрический<br>метод                              | 5.0   | Закрепление<br>отсутствует  |
| 1995  | 394028.05     | 2195493.57 | Картометрический<br>метод                              | 5.0   | Закрепление<br>отсутствует  |
| 1996  | 394033.90     | 2195499.98 | Картометрический<br>метод                              | 5.0   | Закрепление<br>отсутствует  |
| 1997  | 394049.88     | 2195524.84 | Картометрический<br>метод                              | 5.0   | Закрепление<br>отсутствует  |
| 1998  | 394054.09     | 2195530.76 | Картометрический<br>метод                              | 5.0   | Закрепление<br>отсутствует  |
| 1999  | 394055.28     | 2195532.62 | Картометрический<br>метод                              | 5.0   | Закрепление<br>отсутствует  |
| 2000  | 394067.17     | 2195551.47 | Картометрический<br>метод                              | 5.0   | Закрепление<br>отсутствует  |
|   |               |            |  |   |   |



| 2. Сведения о характерных точках границ объекта |               |            |  |   |   |
|---|---------------|------------|--|---|---|
| Обозначение<br>характерных точек<br>границ      | Координаты, м |            | Метод<br>определения<br>координат<br>характерной точки | Средняя<br>квадратическая<br>погрешность<br>положения<br>характерной<br>точки (Mt), м | Описание<br>обозначения<br>точки на<br>местности (при<br>наличии) |
|   | X             | Y          |  |   |   |
| 1   | 2             | 3          | 4  | 5   | 6   |
| 2001  | 394081.88     | 2195574.29 | Картометрический<br>метод                              | 5.0   | Закрепление<br>отсутствует  |
| 2002  | 394091.43     | 2195589.39 | Картометрический<br>метод                              | 5.0   | Закрепление<br>отсутствует  |
| 2003  | 394095.22     | 2195595.15 | Картометрический<br>метод                              | 5.0   | Закрепление<br>отсутствует  |
| 2004  | 394122.69     | 2195637.52 | Картометрический<br>метод                              | 5.0   | Закрепление<br>отсутствует  |
| 2005  | 394138.03     | 2195659.26 | Картометрический<br>метод                              | 5.0   | Закрепление<br>отсутствует  |
| 2006  | 394158.47     | 2195689.42 | Картометрический<br>метод                              | 5.0   | Закрепление<br>отсутствует  |
| 2007  | 394165.50     | 2195698.95 | Картометрический<br>метод                              | 5.0   | Закрепление<br>отсутствует  |
| 2008  | 394197.64     | 2195746.22 | Картометрический<br>метод                              | 5.0   | Закрепление<br>отсутствует  |
| 2009  | 394199.35     | 2195748.12 | Картометрический<br>метод                              | 5.0   | Закрепление<br>отсутствует  |
| 2010  | 394203.06     | 2195748.32 | Картометрический<br>метод                              | 5.0   | Закрепление<br>отсутствует  |
| 2011  | 394206.93     | 2195744.56 | Картометрический<br>метод                              | 5.0   | Закрепление<br>отсутствует  |
| 2012  | 394215.37     | 2195752.48 | Картометрический<br>метод                              | 5.0   | Закрепление<br>отсутствует  |
| 2013  | 394208.61     | 2195760.79 | Картометрический<br>метод                              | 5.0   | Закрепление<br>отсутствует  |
| 2014  | 394209.87     | 2195762.53 | Картометрический<br>метод                              | 5.0   | Закрепление<br>отсутствует  |
| 2015  | 394220.96     | 2195778.21 | Картометрический<br>метод                              | 5.0   | Закрепление<br>отсутствует  |
| 2016  | 394245.14     | 2195812.29 | Картометрический<br>метод                              | 5.0   | Закрепление<br>отсутствует  |
| 2017  | 394250.78     | 2195820.27 | Картометрический<br>метод                              | 5.0   | Закрепление<br>отсутствует  |
| 2018  | 394237.48     | 2195830.08 | Картометрический<br>метод                              | 5.0   | Закрепление<br>отсутствует  |
| 2019  | 394232.46     | 2195824.00 | Картометрический<br>метод                              | 5.0   | Закрепление<br>отсутствует  |
| 2020  | 394230.64     | 2195821.76 | Картометрический<br>метод                              | 5.0   | Закрепление<br>отсутствует  |
| 2021  | 394212.19     | 2195798.98 | Картометрический<br>метод                              | 5.0   | Закрепление<br>отсутствует  |
| 2022  | 394195.85     | 2195775.64 | Картометрический<br>метод                              | 5.0   | Закрепление<br>отсутствует  |
| 2023  | 394065.06     | 2195902.49 | Картометрический<br>метод                              | 5.0   | Закрепление<br>отсутствует  |
| 2024  | 394042.16     | 2195925.46 | Картометрический<br>метод                              | 5.0   | Закрепление<br>отсутствует  |
| 2025  | 394019.25     | 2195949.28 | Картометрический<br>метод                              | 5.0   | Закрепление<br>отсутствует  |
|   |               |            |  |   |   |



| 2. Сведения о характерных точках границ объекта |               |            |  |   |   |
|---|---------------|------------|--|---|---|
| Обозначение<br>характерных точек<br>границ      | Координаты, м |            | Метод<br>определения<br>координат<br>характерной точки | Средняя<br>квадратическая<br>погрешность<br>положения<br>характерной<br>точки (Mt), м | Описание<br>обозначения<br>точки на<br>местности (при<br>наличии) |
|   | X             | Y          |  |   |   |
| 1   | 2             | 3          | 4  | 5   | 6   |
| 2026  | 393994.97     | 2195971.50 | Картометрический<br>метод                              | 5.0   | Закрепление<br>отсутствует  |
| 2027  | 393982.02     | 2195986.77 | Картометрический<br>метод                              | 5.0   | Закрепление<br>отсутствует  |
| 1946  | 393979.17     | 2195985.17 | Картометрический<br>метод                              | 5.0   | Закрепление<br>отсутствует  |
| 2028  | 399952.45     | 2200529.65 | Картометрический<br>метод                              | 5.0   | Закрепление<br>отсутствует  |
| 2029  | 399948.11     | 2200516.47 | Картометрический<br>метод                              | 5.0   | Закрепление<br>отсутствует  |
| 2030  | 399947.83     | 2200515.74 | Картометрический<br>метод                              | 5.0   | Закрепление<br>отсутствует  |
| 2031  | 399946.82     | 2200507.96 | Картометрический<br>метод                              | 5.0   | Закрепление<br>отсутствует  |
| 2032  | 399944.92     | 2200503.28 | Картометрический<br>метод                              | 5.0   | Закрепление<br>отсутствует  |
| 2033  | 399910.93     | 2200488.91 | Картометрический<br>метод                              | 5.0   | Закрепление<br>отсутствует  |
| 2034  | 399903.50     | 2200485.72 | Картометрический<br>метод                              | 5.0   | Закрепление<br>отсутствует  |
| 2035  | 399892.22     | 2200481.22 | Картометрический<br>метод                              | 5.0   | Закрепление<br>отсутствует  |
| 2036  | 399881.22     | 2200480.62 | Картометрический<br>метод                              | 5.0   | Закрепление<br>отсутствует  |
| 2037  | 399883.83     | 2200462.14 | Картометрический<br>метод                              | 5.0   | Закрепление<br>отсутствует  |
| 2038  | 399882.56     | 2200453.06 | Картометрический<br>метод                              | 5.0   | Закрепление<br>отсутствует  |
| 2039  | 399885.65     | 2200445.06 | Картометрический<br>метод                              | 5.0   | Закрепление<br>отсутствует  |
| 2040  | 399890.92     | 2200437.63 | Картометрический<br>метод                              | 5.0   | Закрепление<br>отсутствует  |
| 2041  | 399898.28     | 2200429.95 | Картометрический<br>метод                              | 5.0   | Закрепление<br>отсутствует  |
| 2042  | 399907.54     | 2200419.73 | Картометрический<br>метод                              | 5.0   | Закрепление<br>отсутствует  |
| 2043  | 399921.17     | 2200403.16 | Картометрический<br>метод                              | 5.0   | Закрепление<br>отсутствует  |
| 2044  | 399954.33     | 2200356.31 | Картометрический<br>метод                              | 5.0   | Закрепление<br>отсутствует  |
| 2045  | 399992.21     | 2200301.32 | Картометрический<br>метод                              | 5.0   | Закрепление<br>отсутствует  |
| 2046  | 400026.03     | 2200253.25 | Картометрический<br>метод                              | 5.0   | Закрепление<br>отсутствует  |
| 2047  | 400037.79     | 2200237.78 | Картометрический<br>метод                              | 5.0   | Закрепление<br>отсутствует  |
| 2048  | 400037.90     | 2200237.94 | Картометрический<br>метод                              | 5.0   | Закрепление<br>отсутствует  |
| 2049  | 400007.65     | 2200282.04 | Картометрический<br>метод                              | 5.0   | Закрепление<br>отсутствует  |
|   |               |            |  |   |   |



| 2. Сведения о характерных точках границ объекта |               |            |  |   |   |
|---|---------------|------------|--|---|---|
| Обозначение<br>характерных точек<br>границ      | Координаты, м |            | Метод<br>определения<br>координат<br>характерной точки | Средняя<br>квадратическая<br>погрешность<br>положения<br>характерной<br>точки (Mt), м | Описание<br>обозначения<br>точки на<br>местности (при<br>наличии) |
|   | X             | Y          |  |   |   |
| 1   | 2             | 3          | 4  | 5   | 6   |
| 2050  | 399987.67     | 2200313.06 | Картометрический<br>метод                              | 5.0   | Закрепление<br>отсутствует  |
| 2051  | 399956.49     | 2200359.60 | Картометрический<br>метод                              | 5.0   | Закрепление<br>отсутствует  |
| 2052  | 399923.67     | 2200408.68 | Картометрический<br>метод                              | 5.0   | Закрепление<br>отсутствует  |
| 2053  | 399898.76     | 2200445.67 | Картометрический<br>метод                              | 5.0   | Закрепление<br>отсутствует  |
| 2054  | 399885.95     | 2200465.15 | Картометрический<br>метод                              | 5.0   | Закрепление<br>отсутствует  |
| 2055  | 399904.22     | 2200474.27 | Картометрический<br>метод                              | 5.0   | Закрепление<br>отсутствует  |
| 2056  | 399942.43     | 2200490.46 | Картометрический<br>метод                              | 5.0   | Закрепление<br>отсутствует  |
| 2057  | 399955.91     | 2200495.62 | Картометрический<br>метод                              | 5.0   | Закрепление<br>отсутствует  |
| 2058  | 399969.30     | 2200492.02 | Картометрический<br>метод                              | 5.0   | Закрепление<br>отсутствует  |
| 2059  | 400005.76     | 2200448.14 | Картометрический<br>метод                              | 5.0   | Закрепление<br>отсутствует  |
| 2060  | 400017.54     | 2200433.00 | Картометрический<br>метод                              | 5.0   | Закрепление<br>отсутствует  |
| 2061  | 400038.77     | 2200409.17 | Картометрический<br>метод                              | 5.0   | Закрепление<br>отсутствует  |
| 2062  | 400068.87     | 2200375.09 | Картометрический<br>метод                              | 5.0   | Закрепление<br>отсутствует  |
| 2063  | 400123.53     | 2200311.72 | Картометрический<br>метод                              | 5.0   | Закрепление<br>отсутствует  |
| 2064  | 400137.23     | 2200295.95 | Картометрический<br>метод                              | 5.0   | Закрепление<br>отсутствует  |
| 2065  | 400136.32     | 2200295.15 | Картометрический<br>метод                              | 5.0   | Закрепление<br>отсутствует  |
| 2066  | 400147.32     | 2200281.17 | Картометрический<br>метод                              | 5.0   | Закрепление<br>отсутствует  |
| 2067  | 400154.01     | 2200273.14 | Картометрический<br>метод                              | 5.0   | Закрепление<br>отсутствует  |
| 2068  | 400183.21     | 2200238.93 | Картометрический<br>метод                              | 5.0   | Закрепление<br>отсутствует  |
| 2069  | 400194.36     | 2200226.23 | Картометрический<br>метод                              | 5.0   | Закрепление<br>отсутствует  |
| 2070  | 400220.59     | 2200195.31 | Картометрический<br>метод                              | 5.0   | Закрепление<br>отсутствует  |
| 2071  | 400309.80     | 2200095.51 | Картометрический<br>метод                              | 5.0   | Закрепление<br>отсутствует  |
| 2072  | 400320.63     | 2200073.49 | Картометрический<br>метод                              | 5.0   | Закрепление<br>отсутствует  |
| 2073  | 400268.65     | 2200046.48 | Картометрический<br>метод                              | 5.0   | Закрепление<br>отсутствует  |
| 2074  | 400259.16     | 2200044.93 | Картометрический<br>метод                              | 5.0   | Закрепление<br>отсутствует  |
|   |               |            |  |   |   |



| 2. Сведения о характерных точках границ объекта |               |            |  |   |   |
|---|---------------|------------|--|---|---|
| Обозначение<br>характерных точек<br>границ      | Координаты, м |            | Метод<br>определения<br>координат<br>характерной точки | Средняя<br>квадратическая<br>погрешность<br>положения<br>характерной<br>точки (Mt), м | Описание<br>обозначения<br>точки на<br>местности (при<br>наличии) |
|   | X             | Y          |  |   |   |
| 1   | 2             | 3          | 4  | 5   | 6   |
| 2075  | 400239.17     | 2200069.69 | Картометрический<br>метод                              | 5.0   | Закрепление<br>отсутствует  |
| 2076  | 400164.58     | 2200127.72 | Картометрический<br>метод                              | 5.0   | Закрепление<br>отсутствует  |
| 2077  | 400064.34     | 2200210.21 | Картометрический<br>метод                              | 5.0   | Закрепление<br>отсутствует  |
| 2078  | 400052.70     | 2200221.99 | Картометрический<br>метод                              | 5.0   | Закрепление<br>отсутствует  |
| 2079  | 400052.34     | 2200221.56 | Картометрический<br>метод                              | 5.0   | Закрепление<br>отсутствует  |
| 2080  | 400078.65     | 2200193.16 | Картометрический<br>метод                              | 5.0   | Закрепление<br>отсутствует  |
| 2081  | 400096.31     | 2200176.05 | Картометрический<br>метод                              | 5.0   | Закрепление<br>отсутствует  |
| 2082  | 400121.47     | 2200154.46 | Картометрический<br>метод                              | 5.0   | Закрепление<br>отсутствует  |
| 2083  | 400163.83     | 2200120.74 | Картометрический<br>метод                              | 5.0   | Закрепление<br>отсутствует  |
| 2084  | 400188.81     | 2200101.21 | Картометрический<br>метод                              | 5.0   | Закрепление<br>отсутствует  |
| 2085  | 400233.50     | 2200064.30 | Картометрический<br>метод                              | 5.0   | Закрепление<br>отсутствует  |
| 2086  | 400255.56     | 2200038.45 | Картометрический<br>метод                              | 5.0   | Закрепление<br>отсутствует  |
| 2087  | 400263.17     | 2200028.61 | Картометрический<br>метод                              | 5.0   | Закрепление<br>отсутствует  |
| 2088  | 400272.51     | 2200012.58 | Картометрический<br>метод                              | 5.0   | Закрепление<br>отсутствует  |
| 2089  | 400283.41     | 2199991.63 | Картометрический<br>метод                              | 5.0   | Закрепление<br>отсутствует  |
| 2090  | 400265.32     | 2200033.46 | Картометрический<br>метод                              | 5.0   | Закрепление<br>отсутствует  |
| 2091  | 400320.74     | 2200065.79 | Картометрический<br>метод                              | 5.0   | Закрепление<br>отсутствует  |
| 2092  | 400327.03     | 2200065.09 | Картометрический<br>метод                              | 5.0   | Закрепление<br>отсутствует  |
| 2093  | 400387.33     | 2199893.95 | Картометрический<br>метод                              | 5.0   | Закрепление<br>отсутствует  |
| 2094  | 400389.68     | 2199887.02 | Картометрический<br>метод                              | 5.0   | Закрепление<br>отсутствует  |
| 2095  | 400394.40     | 2199889.25 | Картометрический<br>метод                              | 5.0   | Закрепление<br>отсутствует  |
| 2096  | 400395.67     | 2199885.77 | Картометрический<br>метод                              | 5.0   | Закрепление<br>отсутствует  |
| 2097  | 400395.82     | 2199885.15 | Картометрический<br>метод                              | 5.0   | Закрепление<br>отсутствует  |
| 2098  | 400396.60     | 2199876.98 | Картометрический<br>метод                              | 5.0   | Закрепление<br>отсутствует  |
| 2099  | 400397.30     | 2199870.82 | Картометрический<br>метод                              | 5.0   | Закрепление<br>отсутствует  |
|   |               |            |  |   |   |



| 2. Сведения о характерных точках границ объекта |               |            |  |   |   |
|---|---------------|------------|--|---|---|
| Обозначение<br>характерных точек<br>границ      | Координаты, м |            | Метод<br>определения<br>координат<br>характерной точки | Средняя<br>квадратическая<br>погрешность<br>положения<br>характерной<br>точки (Mt), м | Описание<br>обозначения<br>точки на<br>местности (при<br>наличии) |
|   | X             | Y          |  |   |   |
| 1   | 2             | 3          | 4  | 5   | 6   |
| 2100  | 400397.49     | 2199868.78 | Картометрический<br>метод                              | 5.0   | Закрепление<br>отсутствует  |
| 2101  | 400397.91     | 2199864.74 | Картометрический<br>метод                              | 5.0   | Закрепление<br>отсутствует  |
| 2102  | 400398.23     | 2199861.80 | Картометрический<br>метод                              | 5.0   | Закрепление<br>отсутствует  |
| 2103  | 400398.17     | 2199861.77 | Картометрический<br>метод                              | 5.0   | Закрепление<br>отсутствует  |
| 2104  | 400406.04     | 2199840.98 | Картометрический<br>метод                              | 5.0   | Закрепление<br>отсутствует  |
| 2105  | 400409.33     | 2199833.76 | Картометрический<br>метод                              | 5.0   | Закрепление<br>отсутствует  |
| 2106  | 400431.15     | 2199787.36 | Картометрический<br>метод                              | 5.0   | Закрепление<br>отсутствует  |
| 2107  | 400440.58     | 2199765.71 | Картометрический<br>метод                              | 5.0   | Закрепление<br>отсутствует  |
| 2108  | 400453.11     | 2199737.57 | Картометрический<br>метод                              | 5.0   | Закрепление<br>отсутствует  |
| 2109  | 400462.25     | 2199725.78 | Картометрический<br>метод                              | 5.0   | Закрепление<br>отсутствует  |
| 2110  | 400468.54     | 2199712.15 | Картометрический<br>метод                              | 5.0   | Закрепление<br>отсутствует  |
| 2111  | 400475.09     | 2199695.70 | Картометрический<br>метод                              | 5.0   | Закрепление<br>отсутствует  |
| 2112  | 400478.13     | 2199688.94 | Картометрический<br>метод                              | 5.0   | Закрепление<br>отсутствует  |
| 2113  | 400486.81     | 2199667.35 | Картометрический<br>метод                              | 5.0   | Закрепление<br>отсутствует  |
| 2114  | 400493.70     | 2199644.32 | Картометрический<br>метод                              | 5.0   | Закрепление<br>отсутствует  |
| 2115  | 400525.26     | 2199568.76 | Картометрический<br>метод                              | 5.0   | Закрепление<br>отсутствует  |
| 2116  | 400538.80     | 2199541.04 | Картометрический<br>метод                              | 5.0   | Закрепление<br>отсутствует  |
| 2117  | 400537.17     | 2199540.01 | Картометрический<br>метод                              | 5.0   | Закрепление<br>отсутствует  |
| 2118  | 400547.78     | 2199518.65 | Картометрический<br>метод                              | 5.0   | Закрепление<br>отсутствует  |
| 2119  | 400552.57     | 2199503.20 | Картометрический<br>метод                              | 5.0   | Закрепление<br>отсутствует  |
| 2120  | 400572.04     | 2199503.56 | Картометрический<br>метод                              | 5.0   | Закрепление<br>отсутствует  |
| 2121  | 400558.25     | 2199554.89 | Картометрический<br>метод                              | 5.0   | Закрепление<br>отсутствует  |
| 2122  | 400557.70     | 2199573.76 | Картометрический<br>метод                              | 5.0   | Закрепление<br>отсутствует  |
| 2123  | 400538.56     | 2199566.18 | Картометрический<br>метод                              | 5.0   | Закрепление<br>отсутствует  |
| 2124  | 400523.00     | 2199591.00 | Картометрический<br>метод                              | 5.0   | Закрепление<br>отсутствует  |
|   |               |            |  |   |   |



| 2. Сведения о характерных точках границ объекта |               |            |  |   |   |
|---|---------------|------------|--|---|---|
| Обозначение<br>характерных точек<br>границ      | Координаты, м |            | Метод<br>определения<br>координат<br>характерной точки | Средняя<br>квадратическая<br>погрешность<br>положения<br>характерной<br>точки (Mt), м | Описание<br>обозначения<br>точки на<br>местности (при<br>наличии) |
|   | X             | Y          |  |   |   |
| 1   | 2             | 3          | 4  | 5   | 6   |
| 2125  | 400482.48     | 2199698.98 | Картометрический<br>метод                              | 5.0   | Закрепление<br>отсутствует  |
| 2126  | 400476.82     | 2199711.52 | Картометрический<br>метод                              | 5.0   | Закрепление<br>отсутствует  |
| 2127  | 400477.15     | 2199711.69 | Картометрический<br>метод                              | 5.0   | Закрепление<br>отсутствует  |
| 2128  | 400471.34     | 2199723.78 | Картометрический<br>метод                              | 5.0   | Закрепление<br>отсутствует  |
| 2129  | 400455.95     | 2199753.79 | Картометрический<br>метод                              | 5.0   | Закрепление<br>отсутствует  |
| 2130  | 400452.17     | 2199760.18 | Картометрический<br>метод                              | 5.0   | Закрепление<br>отсутствует  |
| 2131  | 400439.32     | 2199789.97 | Картометрический<br>метод                              | 5.0   | Закрепление<br>отсутствует  |
| 2132  | 400414.43     | 2199845.98 | Картометрический<br>метод                              | 5.0   | Закрепление<br>отсутствует  |
| 2133  | 400405.80     | 2199868.42 | Картометрический<br>метод                              | 5.0   | Закрепление<br>отсутствует  |
| 2134  | 400398.23     | 2199893.08 | Картометрический<br>метод                              | 5.0   | Закрепление<br>отсутствует  |
| 2135  | 400334.14     | 2200065.71 | Картометрический<br>метод                              | 5.0   | Закрепление<br>отсутствует  |
| 2136  | 400329.07     | 2200077.07 | Картометрический<br>метод                              | 5.0   | Закрепление<br>отсутствует  |
| 2137  | 400303.92     | 2200119.89 | Картометрический<br>метод                              | 5.0   | Закрепление<br>отсутствует  |
| 2138  | 400281.95     | 2200145.04 | Картометрический<br>метод                              | 5.0   | Закрепление<br>отсутствует  |
| 2139  | 400263.20     | 2200166.82 | Картометрический<br>метод                              | 5.0   | Закрепление<br>отсутствует  |
| 2140  | 400241.24     | 2200190.55 | Картометрический<br>метод                              | 5.0   | Закрепление<br>отсутствует  |
| 2141  | 400117.71     | 2200335.01 | Картометрический<br>метод                              | 5.0   | Закрепление<br>отсутствует  |
| 2142  | 400098.31     | 2200357.68 | Картометрический<br>метод                              | 5.0   | Закрепление<br>отсутствует  |
| 2143  | 400016.63     | 2200454.42 | Картометрический<br>метод                              | 5.0   | Закрепление<br>отсутствует  |
| 2144  | 399997.72     | 2200477.67 | Картометрический<br>метод                              | 5.0   | Закрепление<br>отсутствует  |
| 2145  | 399990.80     | 2200486.04 | Картометрический<br>метод                              | 5.0   | Закрепление<br>отсутствует  |
| 2146  | 399974.57     | 2200512.98 | Картометрический<br>метод                              | 5.0   | Закрепление<br>отсутствует  |
| 2147  | 399965.78     | 2200524.83 | Картометрический<br>метод                              | 5.0   | Закрепление<br>отсутствует  |
| 2148  | 399958.17     | 2200535.09 | Картометрический<br>метод                              | 5.0   | Закрепление<br>отсутствует  |
| 2149  | 399955.46     | 2200538.74 | Картометрический<br>метод                              | 5.0   | Закрепление<br>отсутствует  |
|   |               |            |  |   |   |



| 2. Сведения о характерных точках границ объекта |               |            |  |   |   |
|---|---------------|------------|--|---|---|
| Обозначение<br>характерных точек<br>границ      | Координаты, м |            | Метод<br>определения<br>координат<br>характерной точки | Средняя<br>квадратическая<br>погрешность<br>положения<br>характерной<br>точки (Mt), м | Описание<br>обозначения<br>точки на<br>местности (при<br>наличии) |
|   | X             | Y          |  |   |   |
| 1   | 2             | 3          | 4  | 5   | 6   |
| 2028  | 399952.45     | 2200529.65 | Картометрический<br>метод                              | 5.0   | Закрепление<br>отсутствует  |
| 2150  | 402047.11     | 2189416.90 | Картометрический<br>метод                              | 5.0   | Закрепление<br>отсутствует  |
| 2151  | 402032.53     | 2189346.58 | Картометрический<br>метод                              | 5.0   | Закрепление<br>отсутствует  |
| 2152  | 402018.66     | 2189295.83 | Картометрический<br>метод                              | 5.0   | Закрепление<br>отсутствует  |
| 2153  | 402000.04     | 2189240.11 | Картометрический<br>метод                              | 5.0   | Закрепление<br>отсутствует  |
| 2154  | 401953.11     | 2189104.34 | Картометрический<br>метод                              | 5.0   | Закрепление<br>отсутствует  |
| 2155  | 401934.59     | 2189057.08 | Картометрический<br>метод                              | 5.0   | Закрепление<br>отсутствует  |
| 2156  | 401912.69     | 2189006.96 | Картометрический<br>метод                              | 5.0   | Закрепление<br>отсутствует  |
| 2157  | 401848.03     | 2188872.48 | Картометрический<br>метод                              | 5.0   | Закрепление<br>отсутствует  |
| 2158  | 401831.71     | 2188832.83 | Картометрический<br>метод                              | 5.0   | Закрепление<br>отсутствует  |
| 2159  | 401774.90     | 2188668.49 | Картометрический<br>метод                              | 5.0   | Закрепление<br>отсутствует  |
| 2160  | 401764.21     | 2188631.59 | Картометрический<br>метод                              | 5.0   | Закрепление<br>отсутствует  |
| 2161  | 401760.09     | 2188606.62 | Картометрический<br>метод                              | 5.0   | Закрепление<br>отсутствует  |
| 2162  | 401757.46     | 2188569.92 | Картометрический<br>метод                              | 5.0   | Закрепление<br>отсутствует  |
| 2163  | 401752.80     | 2188433.65 | Картометрический<br>метод                              | 5.0   | Закрепление<br>отсутствует  |
| 2164  | 401749.37     | 2188365.37 | Картометрический<br>метод                              | 5.0   | Закрепление<br>отсутствует  |
| 2165  | 401743.14     | 2188278.43 | Картометрический<br>метод                              | 5.0   | Закрепление<br>отсутствует  |
| 2166  | 401742.15     | 2188265.54 | Картометрический<br>метод                              | 5.0   | Закрепление<br>отсутствует  |
| 2167  | 401738.11     | 2188213.10 | Картометрический<br>метод                              | 5.0   | Закрепление<br>отсутствует  |
| 2168  | 401733.75     | 2188145.38 | Картометрический<br>метод                              | 5.0   | Закрепление<br>отсутствует  |
| 2169  | 401740.07     | 2188146.01 | Картометрический<br>метод                              | 5.0   | Закрепление<br>отсутствует  |
| 2170  | 401744.68     | 2188221.46 | Картометрический<br>метод                              | 5.0   | Закрепление<br>отсутствует  |
| 2171  | 401758.69     | 2188431.87 | Картометрический<br>метод                              | 5.0   | Закрепление<br>отсутствует  |
| 2172  | 401761.42     | 2188533.12 | Картометрический<br>метод                              | 5.0   | Закрепление<br>отсутствует  |
| 2173  | 401767.24     | 2188614.97 | Картометрический<br>метод                              | 5.0   | Закрепление<br>отсутствует  |
|   |               |            |  |   |   |



| 2. Сведения о характерных точках границ объекта |               |            |  |   |   |
|---|---------------|------------|--|---|---|
| Обозначение<br>характерных точек<br>границ      | Координаты, м |            | Метод<br>определения<br>координат<br>характерной точки | Средняя<br>квадратическая<br>погрешность<br>положения<br>характерной<br>точки (Mt), м | Описание<br>обозначения<br>точки на<br>местности (при<br>наличии) |
|   | X             | Y          |  |   |   |
| 1   | 2             | 3          | 4  | 5   | 6   |
| 2174  | 401804.84     | 2188732.67 | Картометрический<br>метод                              | 5.0   | Закрепление<br>отсутствует  |
| 2175  | 401876.34     | 2188911.21 | Картометрический<br>метод                              | 5.0   | Закрепление<br>отсутствует  |
| 2176  | 401943.75     | 2188901.52 | Картометрический<br>метод                              | 5.0   | Закрепление<br>отсутствует  |
| 2177  | 401949.16     | 2188900.72 | Картометрический<br>метод                              | 5.0   | Закрепление<br>отсутствует  |
| 2178  | 401952.72     | 2188944.30 | Картометрический<br>метод                              | 5.0   | Закрепление<br>отсутствует  |
| 2179  | 401950.01     | 2188970.26 | Картометрический<br>метод                              | 5.0   | Закрепление<br>отсутствует  |
| 2180  | 401910.68     | 2188982.19 | Картометрический<br>метод                              | 5.0   | Закрепление<br>отсутствует  |
| 2181  | 401924.13     | 2189012.06 | Картометрический<br>метод                              | 5.0   | Закрепление<br>отсутствует  |
| 2182  | 401940.39     | 2189047.60 | Картометрический<br>метод                              | 5.0   | Закрепление<br>отсутствует  |
| 2183  | 401985.18     | 2189172.66 | Картометрический<br>метод                              | 5.0   | Закрепление<br>отсутствует  |
| 2184  | 402033.32     | 2189316.73 | Картометрический<br>метод                              | 5.0   | Закрепление<br>отсутствует  |
| 2185  | 402050.08     | 2189385.85 | Картометрический<br>метод                              | 5.0   | Закрепление<br>отсутствует  |
| 2186  | 402081.33     | 2189565.52 | Картометрический<br>метод                              | 5.0   | Закрепление<br>отсутствует  |
| 2187  | 402112.32     | 2189788.58 | Картометрический<br>метод                              | 5.0   | Закрепление<br>отсутствует  |
| 2188  | 402111.15     | 2189788.74 | Картометрический<br>метод                              | 5.0   | Закрепление<br>отсутствует  |
| 2150  | 402047.11     | 2189416.90 | Картометрический<br>метод                              | 5.0   | Закрепление<br>отсутствует  |
| 2189  | 399721.64     | 2202286.46 | Картометрический<br>метод                              | 5.0   | Закрепление<br>отсутствует  |
| 2190  | 399726.93     | 2202284.13 | Картометрический<br>метод                              | 5.0   | Закрепление<br>отсутствует  |
| 2191  | 399741.32     | 2202275.27 | Картометрический<br>метод                              | 5.0   | Закрепление<br>отсутствует  |
| 2192  | 399780.40     | 2202247.50 | Картометрический<br>метод                              | 5.0   | Закрепление<br>отсутствует  |
| 2193  | 399773.14     | 2202244.13 | Картометрический<br>метод                              | 5.0   | Закрепление<br>отсутствует  |
| 2194  | 399758.10     | 2202234.32 | Картометрический<br>метод                              | 5.0   | Закрепление<br>отсутствует  |
| 2195  | 399757.11     | 2202233.32 | Картометрический<br>метод                              | 5.0   | Закрепление<br>отсутствует  |
| 2196  | 399746.24     | 2202222.52 | Картометрический<br>метод                              | 5.0   | Закрепление<br>отсутствует  |
| 2197  | 399739.19     | 2202216.17 | Картометрический<br>метод                              | 5.0   | Закрепление<br>отсутствует  |
|   |               |            |  |   |   |



| 2. Сведения о характерных точках границ объекта |               |            |  |   |   |
|---|---------------|------------|--|---|---|
| Обозначение<br>характерных точек<br>границ      | Координаты, м |            | Метод<br>определения<br>координат<br>характерной точки | Средняя<br>квадратическая<br>погрешность<br>положения<br>характерной<br>точки (Mt), м | Описание<br>обозначения<br>точки на<br>местности (при<br>наличии) |
|   | X             | Y          |  |   |   |
| 1   | 2             | 3          | 4  | 5   | 6   |
| 2198  | 399729.34     | 2202207.25 | Картометрический<br>метод                              | 5.0   | Закрепление<br>отсутствует  |
| 2199  | 399721.00     | 2202198.30 | Картометрический<br>метод                              | 5.0   | Закрепление<br>отсутствует  |
| 2200  | 399710.76     | 2202187.30 | Картометрический<br>метод                              | 5.0   | Закрепление<br>отсутствует  |
| 2201  | 399702.01     | 2202175.47 | Картометрический<br>метод                              | 5.0   | Закрепление<br>отсутствует  |
| 2202  | 399695.01     | 2202165.99 | Картометрический<br>метод                              | 5.0   | Закрепление<br>отсутствует  |
| 2203  | 399694.36     | 2202165.36 | Картометрический<br>метод                              | 5.0   | Закрепление<br>отсутствует  |
| 2204  | 399684.57     | 2202155.94 | Картометрический<br>метод                              | 5.0   | Закрепление<br>отсутствует  |
| 2205  | 399564.55     | 2202047.87 | Картометрический<br>метод                              | 5.0   | Закрепление<br>отсутствует  |
| 2206  | 399569.34     | 2202042.69 | Картометрический<br>метод                              | 5.0   | Закрепление<br>отсутствует  |
| 2207  | 399581.60     | 2202045.01 | Картометрический<br>метод                              | 5.0   | Закрепление<br>отсутствует  |
| 2208  | 399617.95     | 2202080.60 | Картометрический<br>метод                              | 5.0   | Закрепление<br>отсутствует  |
| 2209  | 399626.83     | 2202089.30 | Картометрический<br>метод                              | 5.0   | Закрепление<br>отсутствует  |
| 2210  | 399651.11     | 2202113.10 | Картометрический<br>метод                              | 5.0   | Закрепление<br>отсутствует  |
| 2211  | 399665.29     | 2202127.00 | Картометрический<br>метод                              | 5.0   | Закрепление<br>отсутствует  |
| 2212  | 399676.09     | 2202137.16 | Картометрический<br>метод                              | 5.0   | Закрепление<br>отсутствует  |
| 2213  | 399681.96     | 2202141.80 | Картометрический<br>метод                              | 5.0   | Закрепление<br>отсутствует  |
| 2214  | 399684.10     | 2202143.49 | Картометрический<br>метод                              | 5.0   | Закрепление<br>отсутствует  |
| 2215  | 399689.64     | 2202150.62 | Картометрический<br>метод                              | 5.0   | Закрепление<br>отсутствует  |
| 2216  | 399692.10     | 2202153.76 | Картометрический<br>метод                              | 5.0   | Закрепление<br>отсутствует  |
| 2217  | 399706.85     | 2202170.60 | Картометрический<br>метод                              | 5.0   | Закрепление<br>отсутствует  |
| 2218  | 399720.80     | 2202186.49 | Картометрический<br>метод                              | 5.0   | Закрепление<br>отсутствует  |
| 2219  | 399734.44     | 2202201.12 | Картометрический<br>метод                              | 5.0   | Закрепление<br>отсутствует  |
| 2220  | 399752.84     | 2202219.49 | Картометрический<br>метод                              | 5.0   | Закрепление<br>отсутствует  |
| 2221  | 399770.88     | 2202230.68 | Картометрический<br>метод                              | 5.0   | Закрепление<br>отсутствует  |
| 2222  | 399791.60     | 2202245.12 | Картометрический<br>метод                              | 5.0   | Закрепление<br>отсутствует  |
|   |               |            |  |   |   |



| 2. Сведения о характерных точках границ объекта |               |            |  |   |   |
|---|---------------|------------|--|---|---|
| Обозначение<br>характерных точек<br>границ      | Координаты, м |            | Метод<br>определения<br>координат<br>характерной точки | Средняя<br>квадратическая<br>погрешность<br>положения<br>характерной<br>точки (Mt), м | Описание<br>обозначения<br>точки на<br>местности (при<br>наличии) |
|   | X             | Y          |  |   |   |
| 1   | 2             | 3          | 4  | 5   | 6   |
| 2223  | 399845.42     | 2202188.34 | Картометрический<br>метод                              | 5.0   | Закрепление<br>отсутствует  |
| 2224  | 399851.69     | 2202174.42 | Картометрический<br>метод                              | 5.0   | Закрепление<br>отсутствует  |
| 2225  | 399861.46     | 2202158.34 | Картометрический<br>метод                              | 5.0   | Закрепление<br>отсутствует  |
| 2226  | 399869.85     | 2202141.35 | Картометрический<br>метод                              | 5.0   | Закрепление<br>отсутствует  |
| 2227  | 399895.79     | 2202073.18 | Картометрический<br>метод                              | 5.0   | Закрепление<br>отсутствует  |
| 2228  | 399888.04     | 2202067.93 | Картометрический<br>метод                              | 5.0   | Закрепление<br>отсутствует  |
| 2229  | 399889.20     | 2202066.46 | Картометрический<br>метод                              | 5.0   | Закрепление<br>отсутствует  |
| 2230  | 399849.35     | 2202049.06 | Картометрический<br>метод                              | 5.0   | Закрепление<br>отсутствует  |
| 2231  | 399848.85     | 2202051.75 | Картометрический<br>метод                              | 5.0   | Закрепление<br>отсутствует  |
| 2232  | 399848.69     | 2202052.62 | Картометрический<br>метод                              | 5.0   | Закрепление<br>отсутствует  |
| 2233  | 399829.59     | 2202044.66 | Картометрический<br>метод                              | 5.0   | Закрепление<br>отсутствует  |
| 2234  | 399830.54     | 2202042.02 | Картометрический<br>метод                              | 5.0   | Закрепление<br>отсутствует  |
| 2235  | 399818.13     | 2202037.37 | Картометрический<br>метод                              | 5.0   | Закрепление<br>отсутствует  |
| 2236  | 399798.15     | 2202031.62 | Картометрический<br>метод                              | 5.0   | Закрепление<br>отсутствует  |
| 2237  | 399795.27     | 2202033.05 | Картометрический<br>метод                              | 5.0   | Закрепление<br>отсутствует  |
| 2238  | 399785.27     | 2202029.65 | Картометрический<br>метод                              | 5.0   | Закрепление<br>отсутствует  |
| 2239  | 399786.32     | 2202026.98 | Картометрический<br>метод                              | 5.0   | Закрепление<br>отсутствует  |
| 2240  | 399760.71     | 2202015.92 | Картометрический<br>метод                              | 5.0   | Закрепление<br>отсутствует  |
| 2241  | 399742.93     | 2202002.22 | Картометрический<br>метод                              | 5.0   | Закрепление<br>отсутствует  |
| 2242  | 399742.17     | 2202003.21 | Картометрический<br>метод                              | 5.0   | Закрепление<br>отсутствует  |
| 2243  | 399726.21     | 2201990.77 | Картометрический<br>метод                              | 5.0   | Закрепление<br>отсутствует  |
| 2244  | 399728.17     | 2201988.19 | Картометрический<br>метод                              | 5.0   | Закрепление<br>отсутствует  |
| 2245  | 399722.87     | 2201984.20 | Картометрический<br>метод                              | 5.0   | Закрепление<br>отсутствует  |
| 2246  | 399721.40     | 2201983.66 | Картометрический<br>метод                              | 5.0   | Закрепление<br>отсутствует  |
| 2247  | 399717.69     | 2201980.96 | Картометрический<br>метод                              | 5.0   | Закрепление<br>отсутствует  |
|   |               |            |  |   |   |



| 2. Сведения о характерных точках границ объекта |               |            |  |   |   |
|---|---------------|------------|--|---|---|
| Обозначение<br>характерных точек<br>границ      | Координаты, м |            | Метод<br>определения<br>координат<br>характерной точки | Средняя<br>квадратическая<br>погрешность<br>положения<br>характерной<br>точки (Mt), м | Описание<br>обозначения<br>точки на<br>местности (при<br>наличии) |
|   | X             | Y          |  |   |   |
| 1   | 2             | 3          | 4  | 5   | 6   |
| 2248  | 399717.17     | 2201980.53 | Картометрический<br>метод                              | 5.0   | Закрепление<br>отсутствует  |
| 2249  | 399716.47     | 2201980.06 | Картометрический<br>метод                              | 5.0   | Закрепление<br>отсутствует  |
| 2250  | 399713.21     | 2201982.82 | Картометрический<br>метод                              | 5.0   | Закрепление<br>отсутствует  |
| 2251  | 399692.79     | 2201966.89 | Картометрический<br>метод                              | 5.0   | Закрепление<br>отсутствует  |
| 2252  | 399693.97     | 2201965.39 | Картометрический<br>метод                              | 5.0   | Закрепление<br>отсутствует  |
| 2253  | 399676.40     | 2201951.82 | Картометрический<br>метод                              | 5.0   | Закрепление<br>отсутствует  |
| 2254  | 399676.89     | 2201951.12 | Картометрический<br>метод                              | 5.0   | Закрепление<br>отсутствует  |
| 2255  | 399655.22     | 2201938.52 | Картометрический<br>метод                              | 5.0   | Закрепление<br>отсутствует  |
| 2256  | 399653.18     | 2201941.66 | Картометрический<br>метод                              | 5.0   | Закрепление<br>отсутствует  |
| 2257  | 399646.15     | 2201937.78 | Картометрический<br>метод                              | 5.0   | Закрепление<br>отсутствует  |
| 2258  | 399613.96     | 2201921.63 | Картометрический<br>метод                              | 5.0   | Закрепление<br>отсутствует  |
| 2259  | 399609.95     | 2201919.37 | Картометрический<br>метод                              | 5.0   | Закрепление<br>отсутствует  |
| 2260  | 399591.26     | 2201910.49 | Картометрический<br>метод                              | 5.0   | Закрепление<br>отсутствует  |
| 2261  | 399570.68     | 2201900.74 | Картометрический<br>метод                              | 5.0   | Закрепление<br>отсутствует  |
| 2262  | 399569.34     | 2201903.57 | Картометрический<br>метод                              | 5.0   | Закрепление<br>отсутствует  |
| 2263  | 399549.03     | 2201890.63 | Картометрический<br>метод                              | 5.0   | Закрепление<br>отсутствует  |
| 2264  | 399530.10     | 2201876.85 | Картометрический<br>метод                              | 5.0   | Закрепление<br>отсутствует  |
| 2265  | 399520.03     | 2201867.58 | Картометрический<br>метод                              | 5.0   | Закрепление<br>отсутствует  |
| 2266  | 399515.88     | 2201863.19 | Картометрический<br>метод                              | 5.0   | Закрепление<br>отсутствует  |
| 2267  | 399510.85     | 2201857.03 | Картометрический<br>метод                              | 5.0   | Закрепление<br>отсутствует  |
| 2268  | 399503.52     | 2201848.04 | Картометрический<br>метод                              | 5.0   | Закрепление<br>отсутствует  |
| 2269  | 399499.70     | 2201843.36 | Картометрический<br>метод                              | 5.0   | Закрепление<br>отсутствует  |
| 2270  | 399479.32     | 2201817.93 | Картометрический<br>метод                              | 5.0   | Закрепление<br>отсутствует  |
| 2271  | 399466.41     | 2201801.27 | Картометрический<br>метод                              | 5.0   | Закрепление<br>отсутствует  |
| 2272  | 399452.71     | 2201784.36 | Картометрический<br>метод                              | 5.0   | Закрепление<br>отсутствует  |
|   |               |            |  |   |   |



| 2. Сведения о характерных точках границ объекта |               |            |  |   |   |
|---|---------------|------------|--|---|---|
| Обозначение<br>характерных точек<br>границ      | Координаты, м |            | Метод<br>определения<br>координат<br>характерной точки | Средняя<br>квадратическая<br>погрешность<br>положения<br>характерной<br>точки (Mt), м | Описание<br>обозначения<br>точки на<br>местности (при<br>наличии) |
|   | X             | Y          |  |   |   |
| 1   | 2             | 3          | 4  | 5   | 6   |
| 2273  | 399451.77     | 2201785.25 | Картометрический<br>метод                              | 5.0   | Закрепление<br>отсутствует  |
| 2274  | 399444.41     | 2201776.76 | Картометрический<br>метод                              | 5.0   | Закрепление<br>отсутствует  |
| 2275  | 399433.27     | 2201762.79 | Картометрический<br>метод                              | 5.0   | Закрепление<br>отсутствует  |
| 2276  | 399414.55     | 2201739.34 | Картометрический<br>метод                              | 5.0   | Закрепление<br>отсутствует  |
| 2277  | 399412.60     | 2201742.88 | Картометрический<br>метод                              | 5.0   | Закрепление<br>отсутствует  |
| 2278  | 399407.64     | 2201735.85 | Картометрический<br>метод                              | 5.0   | Закрепление<br>отсутствует  |
| 2279  | 399401.95     | 2201727.78 | Картометрический<br>метод                              | 5.0   | Закрепление<br>отсутствует  |
| 2280  | 399393.03     | 2201713.54 | Картометрический<br>метод                              | 5.0   | Закрепление<br>отсутствует  |
| 2281  | 399390.47     | 2201708.98 | Картометрический<br>метод                              | 5.0   | Закрепление<br>отсутствует  |
| 2282  | 399388.74     | 2201704.54 | Картометрический<br>метод                              | 5.0   | Закрепление<br>отсутствует  |
| 2283  | 399378.62     | 2201716.13 | Картометрический<br>метод                              | 5.0   | Закрепление<br>отсутствует  |
| 2284  | 399351.02     | 2201752.02 | Картометрический<br>метод                              | 5.0   | Закрепление<br>отсутствует  |
| 2285  | 399333.61     | 2201776.07 | Картометрический<br>метод                              | 5.0   | Закрепление<br>отсутствует  |
| 2286  | 399312.10     | 2201808.83 | Картометрический<br>метод                              | 5.0   | Закрепление<br>отсутствует  |
| 2287  | 399297.54     | 2201827.74 | Картометрический<br>метод                              | 5.0   | Закрепление<br>отсутствует  |
| 2288  | 399290.08     | 2201820.66 | Картометрический<br>метод                              | 5.0   | Закрепление<br>отсутствует  |
| 2289  | 399307.19     | 2201799.65 | Картометрический<br>метод                              | 5.0   | Закрепление<br>отсутствует  |
| 2290  | 399326.28     | 2201771.07 | Картометрический<br>метод                              | 5.0   | Закрепление<br>отсутствует  |
| 2291  | 399350.71     | 2201738.76 | Картометрический<br>метод                              | 5.0   | Закрепление<br>отсутствует  |
| 2292  | 399365.87     | 2201724.21 | Картометрический<br>метод                              | 5.0   | Закрепление<br>отсутствует  |
| 2293  | 399386.61     | 2201697.44 | Картометрический<br>метод                              | 5.0   | Закрепление<br>отсутствует  |
| 2294  | 399388.48     | 2201695.01 | Картометрический<br>метод                              | 5.0   | Закрепление<br>отсутствует  |
| 2295  | 399382.17     | 2201688.34 | Картометрический<br>метод                              | 5.0   | Закрепление<br>отсутствует  |
| 2296  | 399390.94     | 2201673.81 | Картометрический<br>метод                              | 5.0   | Закрепление<br>отсутствует  |
| 2297  | 399394.88     | 2201671.68 | Картометрический<br>метод                              | 5.0   | Закрепление<br>отсутствует  |
|   |               |            |  |   |   |



| 2. Сведения о характерных точках границ объекта |               |            |  |   |   |
|---|---------------|------------|--|---|---|
| Обозначение<br>характерных точек<br>границ      | Координаты, м |            | Метод<br>определения<br>координат<br>характерной точки | Средняя<br>квадратическая<br>погрешность<br>положения<br>характерной<br>точки (Mt), м | Описание<br>обозначения<br>точки на<br>местности (при<br>наличии) |
|   | X             | Y          |  |   |   |
| 1   | 2             | 3          | 4  | 5   | 6   |
| 2298  | 399398.97     | 2201670.00 | Картометрический<br>метод                              | 5.0   | Закрепление<br>отсутствует  |
| 2299  | 399400.21     | 2201671.96 | Картометрический<br>метод                              | 5.0   | Закрепление<br>отсутствует  |
| 2300  | 399408.79     | 2201680.58 | Картометрический<br>метод                              | 5.0   | Закрепление<br>отсутствует  |
| 2301  | 399410.89     | 2201685.30 | Картометрический<br>метод                              | 5.0   | Закрепление<br>отсутствует  |
| 2302  | 399408.10     | 2201692.41 | Картометрический<br>метод                              | 5.0   | Закрепление<br>отсутствует  |
| 2303  | 399407.98     | 2201695.47 | Картометрический<br>метод                              | 5.0   | Закрепление<br>отсутствует  |
| 2304  | 399410.20     | 2201700.17 | Картометрический<br>метод                              | 5.0   | Закрепление<br>отсутствует  |
| 2305  | 399418.03     | 2201717.66 | Картометрический<br>метод                              | 5.0   | Закрепление<br>отсутствует  |
| 2306  | 399422.76     | 2201724.19 | Картометрический<br>метод                              | 5.0   | Закрепление<br>отсутствует  |
| 2307  | 399419.59     | 2201727.61 | Картометрический<br>метод                              | 5.0   | Закрепление<br>отсутствует  |
| 2308  | 399429.26     | 2201740.14 | Картометрический<br>метод                              | 5.0   | Закрепление<br>отсутствует  |
| 2309  | 399432.11     | 2201737.44 | Картометрический<br>метод                              | 5.0   | Закрепление<br>отсутствует  |
| 2310  | 399437.60     | 2201745.39 | Картометрический<br>метод                              | 5.0   | Закрепление<br>отсутствует  |
| 2311  | 399445.26     | 2201754.98 | Картометрический<br>метод                              | 5.0   | Закрепление<br>отсутствует  |
| 2312  | 399477.40     | 2201793.37 | Картометрический<br>метод                              | 5.0   | Закрепление<br>отсутствует  |
| 2313  | 399494.36     | 2201813.75 | Картометрический<br>метод                              | 5.0   | Закрепление<br>отсутствует  |
| 2314  | 399511.18     | 2201834.48 | Картометрический<br>метод                              | 5.0   | Закрепление<br>отсутствует  |
| 2315  | 399522.11     | 2201847.14 | Картометрический<br>метод                              | 5.0   | Закрепление<br>отсутствует  |
| 2316  | 399540.71     | 2201863.28 | Картометрический<br>метод                              | 5.0   | Закрепление<br>отсутствует  |
| 2317  | 399559.02     | 2201875.73 | Картометрический<br>метод                              | 5.0   | Закрепление<br>отсутствует  |
| 2318  | 399578.53     | 2201887.16 | Картометрический<br>метод                              | 5.0   | Закрепление<br>отсутствует  |
| 2319  | 399601.39     | 2201898.07 | Картометрический<br>метод                              | 5.0   | Закрепление<br>отсутствует  |
| 2320  | 399642.53     | 2201916.47 | Картометрический<br>метод                              | 5.0   | Закрепление<br>отсутствует  |
| 2321  | 399661.68     | 2201924.27 | Картометрический<br>метод                              | 5.0   | Закрепление<br>отсутствует  |
| 2322  | 399672.91     | 2201930.19 | Картометрический<br>метод                              | 5.0   | Закрепление<br>отсутствует  |
|   |               |            |  |   |   |



| 2. Сведения о характерных точках границ объекта |               |            |  |   |   |
|---|---------------|------------|--|---|---|
| Обозначение<br>характерных точек<br>границ      | Координаты, м |            | Метод<br>определения<br>координат<br>характерной точки | Средняя<br>квадратическая<br>погрешность<br>положения<br>характерной<br>точки (Mt), м | Описание<br>обозначения<br>точки на<br>местности (при<br>наличии) |
|   | X             | Y          |  |   |   |
| 1   | 2             | 3          | 4  | 5   | 6   |
| 2323  | 399683.93     | 2201937.01 | Картометрический<br>метод                              | 5.0   | Закрепление<br>отсутствует  |
| 2324  | 399721.98     | 2201966.32 | Картометрический<br>метод                              | 5.0   | Закрепление<br>отсутствует  |
| 2325  | 399719.04     | 2201971.27 | Картометрический<br>метод                              | 5.0   | Закрепление<br>отсутствует  |
| 2326  | 399751.39     | 2201994.20 | Картометрический<br>метод                              | 5.0   | Закрепление<br>отсутствует  |
| 2327  | 399776.93     | 2202011.77 | Картометрический<br>метод                              | 5.0   | Закрепление<br>отсутствует  |
| 2328  | 399779.83     | 2202007.44 | Картометрический<br>метод                              | 5.0   | Закрепление<br>отсутствует  |
| 2329  | 399779.92     | 2202007.48 | Картометрический<br>метод                              | 5.0   | Закрепление<br>отсутствует  |
| 2330  | 399795.68     | 2202014.58 | Картометрический<br>метод                              | 5.0   | Закрепление<br>отсутствует  |
| 2331  | 399811.66     | 2202019.98 | Картометрический<br>метод                              | 5.0   | Закрепление<br>отсутствует  |
| 2332  | 399811.29     | 2202021.01 | Картометрический<br>метод                              | 5.0   | Закрепление<br>отсутствует  |
| 2333  | 399837.43     | 2202030.30 | Картометрический<br>метод                              | 5.0   | Закрепление<br>отсутствует  |
| 2334  | 399844.24     | 2202032.67 | Картометрический<br>метод                              | 5.0   | Закрепление<br>отсутствует  |
| 2335  | 399854.28     | 2202036.51 | Картометрический<br>метод                              | 5.0   | Закрепление<br>отсутствует  |
| 2336  | 399877.71     | 2202045.45 | Картометрический<br>метод                              | 5.0   | Закрепление<br>отсутствует  |
| 2337  | 399878.60     | 2202042.93 | Картометрический<br>метод                              | 5.0   | Закрепление<br>отсутствует  |
| 2338  | 399889.12     | 2202047.31 | Картометрический<br>метод                              | 5.0   | Закрепление<br>отсутствует  |
| 2339  | 399905.18     | 2202056.44 | Картометрический<br>метод                              | 5.0   | Закрепление<br>отсутствует  |
| 2340  | 399897.68     | 2202074.46 | Картометрический<br>метод                              | 5.0   | Закрепление<br>отсутствует  |
| 2341  | 399900.77     | 2202076.55 | Картометрический<br>метод                              | 5.0   | Закрепление<br>отсутствует  |
| 2342  | 399903.08     | 2202078.67 | Картометрический<br>метод                              | 5.0   | Закрепление<br>отсутствует  |
| 2343  | 399888.65     | 2202112.01 | Картометрический<br>метод                              | 5.0   | Закрепление<br>отсутствует  |
| 2344  | 399867.52     | 2202156.42 | Картометрический<br>метод                              | 5.0   | Закрепление<br>отсутствует  |
| 2345  | 399845.04     | 2202194.03 | Картометрический<br>метод                              | 5.0   | Закрепление<br>отсутствует  |
| 2346  | 399822.57     | 2202220.20 | Картометрический<br>метод                              | 5.0   | Закрепление<br>отсутствует  |
| 2347  | 399794.17     | 2202245.47 | Картометрический<br>метод                              | 5.0   | Закрепление<br>отсутствует  |
|   |               |            |  |   |   |



| 2. Сведения о характерных точках границ объекта |               |            |  |   |   |
|---|---------------|------------|--|---|---|
| Обозначение<br>характерных точек<br>границ      | Координаты, м |            | Метод<br>определения<br>координат<br>характерной точки | Средняя<br>квадратическая<br>погрешность<br>положения<br>характерной<br>точки (Mt), м | Описание<br>обозначения<br>точки на<br>местности (при<br>наличии) |
|   | X             | Y          |  |   |   |
| 1   | 2             | 3          | 4  | 5   | 6   |
| 2348  | 399729.16     | 2202290.22 | Картометрический<br>метод                              | 5.0   | Закрепление<br>отсутствует  |
| 2349  | 399726.93     | 2202291.60 | Картометрический<br>метод                              | 5.0   | Закрепление<br>отсутствует  |
| 2189  | 399721.64     | 2202286.46 | Картометрический<br>метод                              | 5.0   | Закрепление<br>отсутствует  |
| 2350  | 397832.27     | 2200399.54 | Картометрический<br>метод                              | 5.0   | Закрепление<br>отсутствует  |
| 2351  | 397818.80     | 2200392.50 | Картометрический<br>метод                              | 5.0   | Закрепление<br>отсутствует  |
| 2352  | 397804.63     | 2200402.87 | Картометрический<br>метод                              | 5.0   | Закрепление<br>отсутствует  |
| 2353  | 397792.29     | 2200379.61 | Картометрический<br>метод                              | 5.0   | Закрепление<br>отсутствует  |
| 2354  | 397781.08     | 2200374.63 | Картометрический<br>метод                              | 5.0   | Закрепление<br>отсутствует  |
| 2355  | 397767.69     | 2200368.00 | Картометрический<br>метод                              | 5.0   | Закрепление<br>отсутствует  |
| 2356  | 397744.93     | 2200357.85 | Картометрический<br>метод                              | 5.0   | Закрепление<br>отсутствует  |
| 2357  | 397710.44     | 2200342.76 | Картометрический<br>метод                              | 5.0   | Закрепление<br>отсутствует  |
| 2358  | 397699.67     | 2200337.96 | Картометрический<br>метод                              | 5.0   | Закрепление<br>отсутствует  |
| 2359  | 397693.47     | 2200335.43 | Картометрический<br>метод                              | 5.0   | Закрепление<br>отсутствует  |
| 2360  | 397687.43     | 2200332.98 | Картометрический<br>метод                              | 5.0   | Закрепление<br>отсутствует  |
| 2361  | 397684.32     | 2200331.24 | Картометрический<br>метод                              | 5.0   | Закрепление<br>отсутствует  |
| 2362  | 397661.11     | 2200320.26 | Картометрический<br>метод                              | 5.0   | Закрепление<br>отсутствует  |
| 2363  | 397639.14     | 2200310.53 | Картометрический<br>метод                              | 5.0   | Закрепление<br>отсутствует  |
| 2364  | 397633.64     | 2200308.19 | Картометрический<br>метод                              | 5.0   | Закрепление<br>отсутствует  |
| 2365  | 397612.45     | 2200299.17 | Картометрический<br>метод                              | 5.0   | Закрепление<br>отсутствует  |
| 2366  | 397594.59     | 2200290.99 | Картометрический<br>метод                              | 5.0   | Закрепление<br>отсутствует  |
| 2367  | 397574.47     | 2200281.82 | Картометрический<br>метод                              | 5.0   | Закрепление<br>отсутствует  |
| 2368  | 397543.53     | 2200268.42 | Картометрический<br>метод                              | 5.0   | Закрепление<br>отсутствует  |
| 2369  | 397525.13     | 2200260.25 | Картометрический<br>метод                              | 5.0   | Закрепление<br>отсутствует  |
| 2370  | 397507.91     | 2200252.19 | Картометрический<br>метод                              | 5.0   | Закрепление<br>отсутствует  |
| 2371  | 397502.55     | 2200249.81 | Картометрический<br>метод                              | 5.0   | Закрепление<br>отсутствует  |
|   |               |            |  |   |   |



| 2. Сведения о характерных точках границ объекта |               |            |  |   |   |
|---|---------------|------------|--|---|---|
| Обозначение<br>характерных точек<br>границ      | Координаты, м |            | Метод<br>определения<br>координат<br>характерной точки | Средняя<br>квадратическая<br>погрешность<br>положения<br>характерной<br>точки (Mt), м | Описание<br>обозначения<br>точки на<br>местности (при<br>наличии) |
|   | X             | Y          |  |   |   |
| 1   | 2             | 3          | 4  | 5   | 6   |
| 2372  | 397483.42     | 2200240.59 | Картометрический<br>метод                              | 5.0   | Закрепление<br>отсутствует  |
| 2373  | 397454.09     | 2200227.24 | Картометрический<br>метод                              | 5.0   | Закрепление<br>отсутствует  |
| 2374  | 397422.74     | 2200213.19 | Картометрический<br>метод                              | 5.0   | Закрепление<br>отсутствует  |
| 2375  | 397422.48     | 2200213.80 | Картометрический<br>метод                              | 5.0   | Закрепление<br>отсутствует  |
| 2376  | 397399.06     | 2200203.09 | Картометрический<br>метод                              | 5.0   | Закрепление<br>отсутствует  |
| 2377  | 397380.80     | 2200194.92 | Картометрический<br>метод                              | 5.0   | Закрепление<br>отсутствует  |
| 2378  | 397376.59     | 2200193.03 | Картометрический<br>метод                              | 5.0   | Закрепление<br>отсутствует  |
| 2379  | 397316.78     | 2200168.67 | Картометрический<br>метод                              | 5.0   | Закрепление<br>отсутствует  |
| 2380  | 397311.38     | 2200164.97 | Картометрический<br>метод                              | 5.0   | Закрепление<br>отсутствует  |
| 2381  | 397306.29     | 2200161.74 | Картометрический<br>метод                              | 5.0   | Закрепление<br>отсутствует  |
| 2382  | 397302.69     | 2200159.75 | Картометрический<br>метод                              | 5.0   | Закрепление<br>отсутствует  |
| 2383  | 397288.45     | 2200149.23 | Картометрический<br>метод                              | 5.0   | Закрепление<br>отсутствует  |
| 2384  | 397281.46     | 2200139.35 | Картометрический<br>метод                              | 5.0   | Закрепление<br>отсутствует  |
| 2385  | 397278.15     | 2200133.02 | Картометрический<br>метод                              | 5.0   | Закрепление<br>отсутствует  |
| 2386  | 397275.00     | 2200125.05 | Картометрический<br>метод                              | 5.0   | Закрепление<br>отсутствует  |
| 2387  | 397273.05     | 2200118.14 | Картометрический<br>метод                              | 5.0   | Закрепление<br>отсутствует  |
| 2388  | 397271.82     | 2200112.46 | Картометрический<br>метод                              | 5.0   | Закрепление<br>отсутствует  |
| 2389  | 397270.48     | 2200104.74 | Картометрический<br>метод                              | 5.0   | Закрепление<br>отсутствует  |
| 2390  | 397269.51     | 2200098.43 | Картометрический<br>метод                              | 5.0   | Закрепление<br>отсутствует  |
| 2391  | 397268.16     | 2200089.60 | Картометрический<br>метод                              | 5.0   | Закрепление<br>отсутствует  |
| 2392  | 397266.87     | 2200081.24 | Картометрический<br>метод                              | 5.0   | Закрепление<br>отсутствует  |
| 2393  | 397261.34     | 2200084.35 | Картометрический<br>метод                              | 5.0   | Закрепление<br>отсутствует  |
| 2394  | 397252.41     | 2200030.13 | Картометрический<br>метод                              | 5.0   | Закрепление<br>отсутствует  |
| 2395  | 397252.32     | 2200018.88 | Картометрический<br>метод                              | 5.0   | Закрепление<br>отсутствует  |
| 2396  | 397230.37     | 2199863.32 | Картометрический<br>метод                              | 5.0   | Закрепление<br>отсутствует  |
|   |               |            |  |   |   |



| 2. Сведения о характерных точках границ объекта |               |            |  |   |   |
|---|---------------|------------|--|---|---|
| Обозначение<br>характерных точек<br>границ      | Координаты, м |            | Метод<br>определения<br>координат<br>характерной точки | Средняя<br>квадратическая<br>погрешность<br>положения<br>характерной<br>точки (Mt), м | Описание<br>обозначения<br>точки на<br>местности (при<br>наличии) |
|   | X             | Y          |  |   |   |
| 1   | 2             | 3          | 4  | 5   | 6   |
| 2397  | 397241.17     | 2199866.76 | Картометрический<br>метод                              | 5.0   | Закрепление<br>отсутствует  |
| 2398  | 397261.79     | 2199873.89 | Картометрический<br>метод                              | 5.0   | Закрепление<br>отсутствует  |
| 2399  | 397264.44     | 2199890.80 | Картометрический<br>метод                              | 5.0   | Закрепление<br>отсутствует  |
| 2400  | 397269.09     | 2199892.04 | Картометрический<br>метод                              | 5.0   | Закрепление<br>отсутствует  |
| 2401  | 397271.21     | 2199908.94 | Картометрический<br>метод                              | 5.0   | Закрепление<br>отсутствует  |
| 2402  | 397272.66     | 2199943.25 | Картометрический<br>метод                              | 5.0   | Закрепление<br>отсутствует  |
| 2403  | 397275.39     | 2199972.47 | Картометрический<br>метод                              | 5.0   | Закрепление<br>отсутствует  |
| 2404  | 397279.31     | 2199999.83 | Картометрический<br>метод                              | 5.0   | Закрепление<br>отсутствует  |
| 2405  | 397288.10     | 2200093.71 | Картометрический<br>метод                              | 5.0   | Закрепление<br>отсутствует  |
| 2406  | 397292.07     | 2200116.07 | Картометрический<br>метод                              | 5.0   | Закрепление<br>отсутствует  |
| 2407  | 397295.09     | 2200130.16 | Картометрический<br>метод                              | 5.0   | Закрепление<br>отсутствует  |
| 2408  | 397313.15     | 2200149.48 | Картометрический<br>метод                              | 5.0   | Закрепление<br>отсутствует  |
| 2409  | 397317.28     | 2200153.89 | Картометрический<br>метод                              | 5.0   | Закрепление<br>отсутствует  |
| 2410  | 397336.74     | 2200163.17 | Картометрический<br>метод                              | 5.0   | Закрепление<br>отсутствует  |
| 2411  | 397340.33     | 2200164.94 | Картометрический<br>метод                              | 5.0   | Закрепление<br>отсутствует  |
| 2412  | 397353.36     | 2200171.09 | Картометрический<br>метод                              | 5.0   | Закрепление<br>отсутствует  |
| 2413  | 397377.45     | 2200181.93 | Картометрический<br>метод                              | 5.0   | Закрепление<br>отсутствует  |
| 2414  | 397402.05     | 2200193.05 | Картометрический<br>метод                              | 5.0   | Закрепление<br>отсутствует  |
| 2415  | 397409.68     | 2200196.50 | Картометрический<br>метод                              | 5.0   | Закрепление<br>отсутствует  |
| 2416  | 397439.80     | 2200209.65 | Картометрический<br>метод                              | 5.0   | Закрепление<br>отсутствует  |
| 2417  | 397469.47     | 2200223.07 | Картометрический<br>метод                              | 5.0   | Закрепление<br>отсутствует  |
| 2418  | 397474.55     | 2200225.14 | Картометрический<br>метод                              | 5.0   | Закрепление<br>отсутствует  |
| 2419  | 397487.61     | 2200231.15 | Картометрический<br>метод                              | 5.0   | Закрепление<br>отсутствует  |
| 2420  | 397502.51     | 2200237.99 | Картометрический<br>метод                              | 5.0   | Закрепление<br>отсутствует  |
| 2421  | 397502.73     | 2200237.46 | Картометрический<br>метод                              | 5.0   | Закрепление<br>отсутствует  |
|   |               |            |  |   |   |



| 2. Сведения о характерных точках границ объекта |               |            |  |   |   |
|---|---------------|------------|--|---|---|
| Обозначение<br>характерных точек<br>границ      | Координаты, м |            | Метод<br>определения<br>координат<br>характерной точки | Средняя<br>квадратическая<br>погрешность<br>положения<br>характерной<br>точки (Mt), м | Описание<br>обозначения<br>точки на<br>местности (при<br>наличии) |
|   | X             | Y          |  |   |   |
| 1   | 2             | 3          | 4  | 5   | 6   |
| 2422  | 397542.86     | 2200255.95 | Картометрический<br>метод                              | 5.0   | Закрепление<br>отсутствует  |
| 2423  | 397620.34     | 2200290.16 | Картометрический<br>метод                              | 5.0   | Закрепление<br>отсутствует  |
| 2424  | 397642.69     | 2200300.36 | Картометрический<br>метод                              | 5.0   | Закрепление<br>отсутствует  |
| 2425  | 397666.80     | 2200310.87 | Картометрический<br>метод                              | 5.0   | Закрепление<br>отсутствует  |
| 2426  | 397687.78     | 2200319.91 | Картометрический<br>метод                              | 5.0   | Закрепление<br>отсутствует  |
| 2427  | 397708.86     | 2200329.00 | Картометрический<br>метод                              | 5.0   | Закрепление<br>отсутствует  |
| 2428  | 397743.74     | 2200344.57 | Картометрический<br>метод                              | 5.0   | Закрепление<br>отсутствует  |
| 2429  | 397778.36     | 2200359.52 | Картометрический<br>метод                              | 5.0   | Закрепление<br>отсутствует  |
| 2430  | 397800.54     | 2200369.78 | Картометрический<br>метод                              | 5.0   | Закрепление<br>отсутствует  |
| 2431  | 397804.56     | 2200366.89 | Картометрический<br>метод                              | 5.0   | Закрепление<br>отсутствует  |
| 2432  | 397810.38     | 2200369.62 | Картометрический<br>метод                              | 5.0   | Закрепление<br>отсутствует  |
| 2433  | 397811.33     | 2200367.58 | Картометрический<br>метод                              | 5.0   | Закрепление<br>отсутствует  |
| 2434  | 397821.95     | 2200373.58 | Картометрический<br>метод                              | 5.0   | Закрепление<br>отсутствует  |
| 2435  | 397832.15     | 2200379.36 | Картометрический<br>метод                              | 5.0   | Закрепление<br>отсутствует  |
| 2436  | 397842.57     | 2200383.12 | Картометрический<br>метод                              | 5.0   | Закрепление<br>отсутствует  |
| 2437  | 397854.20     | 2200387.35 | Картометрический<br>метод                              | 5.0   | Закрепление<br>отсутствует  |
| 2438  | 397864.79     | 2200379.64 | Картометрический<br>метод                              | 5.0   | Закрепление<br>отсутствует  |
| 2439  | 397937.31     | 2200326.81 | Картометрический<br>метод                              | 5.0   | Закрепление<br>отсутствует  |
| 2440  | 397905.54     | 2200356.74 | Картометрический<br>метод                              | 5.0   | Закрепление<br>отсутствует  |
| 2441  | 397906.95     | 2200359.44 | Картометрический<br>метод                              | 5.0   | Закрепление<br>отсутствует  |
| 2442  | 397859.15     | 2200392.27 | Картометрический<br>метод                              | 5.0   | Закрепление<br>отсутствует  |
| 2443  | 397837.25     | 2200406.92 | Картометрический<br>метод                              | 5.0   | Закрепление<br>отсутствует  |
| 2350  | 397832.27     | 2200399.54 | Картометрический<br>метод                              | 5.0   | Закрепление<br>отсутствует  |
| 2444  | 396894.77     | 2197791.74 | Картометрический<br>метод                              | 5.0   | Закрепление<br>отсутствует  |
| 2445  | 396904.27     | 2197780.94 | Картометрический<br>метод                              | 5.0   | Закрепление<br>отсутствует  |
|   |               |            |  |   |   |



| 2. Сведения о характерных точках границ объекта |               |            |  |   |   |
|---|---------------|------------|--|---|---|
| Обозначение<br>характерных точек<br>границ      | Координаты, м |            | Метод<br>определения<br>координат<br>характерной точки | Средняя<br>квадратическая<br>погрешность<br>положения<br>характерной<br>точки (Mt), м | Описание<br>обозначения<br>точки на<br>местности (при<br>наличии) |
|   | X             | Y          |  |   |   |
| 1   | 2             | 3          | 4  | 5   | 6   |
| 2446  | 397002.89     | 2197652.41 | Картометрический<br>метод                              | 5.0   | Закрепление<br>отсутствует  |
| 2447  | 397011.94     | 2197638.25 | Картометрический<br>метод                              | 5.0   | Закрепление<br>отсутствует  |
| 2448  | 397016.88     | 2197631.69 | Картометрический<br>метод                              | 5.0   | Закрепление<br>отсутствует  |
| 2449  | 397041.34     | 2197599.19 | Картометрический<br>метод                              | 5.0   | Закрепление<br>отсутствует  |
| 2450  | 397094.46     | 2197528.61 | Картометрический<br>метод                              | 5.0   | Закрепление<br>отсутствует  |
| 2451  | 397099.72     | 2197521.63 | Картометрический<br>метод                              | 5.0   | Закрепление<br>отсутствует  |
| 2452  | 397204.43     | 2197382.52 | Картометрический<br>метод                              | 5.0   | Закрепление<br>отсутствует  |
| 2453  | 397465.56     | 2197037.22 | Картометрический<br>метод                              | 5.0   | Закрепление<br>отсутствует  |
| 2454  | 397493.10     | 2197003.28 | Картометрический<br>метод                              | 5.0   | Закрепление<br>отсутствует  |
| 2455  | 397519.53     | 2196968.37 | Картометрический<br>метод                              | 5.0   | Закрепление<br>отсутствует  |
| 2456  | 397538.11     | 2196943.85 | Картометрический<br>метод                              | 5.0   | Закрепление<br>отсутствует  |
| 2457  | 397547.31     | 2196932.70 | Картометрический<br>метод                              | 5.0   | Закрепление<br>отсутствует  |
| 2458  | 397568.26     | 2196904.54 | Картометрический<br>метод                              | 5.0   | Закрепление<br>отсутствует  |
| 2459  | 397577.49     | 2196887.73 | Картометрический<br>метод                              | 5.0   | Закрепление<br>отсутствует  |
| 2460  | 397580.08     | 2196876.75 | Картометрический<br>метод                              | 5.0   | Закрепление<br>отсутствует  |
| 2461  | 397571.41     | 2196861.20 | Картометрический<br>метод                              | 5.0   | Закрепление<br>отсутствует  |
| 2462  | 397589.13     | 2196854.62 | Картометрический<br>метод                              | 5.0   | Закрепление<br>отсутствует  |
| 2463  | 397592.67     | 2196867.20 | Картометрический<br>метод                              | 5.0   | Закрепление<br>отсутствует  |
| 2464  | 397594.00     | 2196871.91 | Картометрический<br>метод                              | 5.0   | Закрепление<br>отсутствует  |
| 2465  | 397590.62     | 2196886.35 | Картометрический<br>метод                              | 5.0   | Закрепление<br>отсутствует  |
| 2466  | 397582.11     | 2196901.23 | Картометрический<br>метод                              | 5.0   | Закрепление<br>отсутствует  |
| 2467  | 397569.04     | 2196920.90 | Картометрический<br>метод                              | 5.0   | Закрепление<br>отсутствует  |
| 2468  | 397557.62     | 2196936.19 | Картометрический<br>метод                              | 5.0   | Закрепление<br>отсутствует  |
| 2469  | 397542.47     | 2196957.18 | Картометрический<br>метод                              | 5.0   | Закрепление<br>отсутствует  |
| 2470  | 397526.60     | 2196977.68 | Картометрический<br>метод                              | 5.0   | Закрепление<br>отсутствует  |
|   |               |            |  |   |   |



| 2. Сведения о характерных точках границ объекта |               |            |  |   |   |
|---|---------------|------------|--|---|---|
| Обозначение<br>характерных точек<br>границ      | Координаты, м |            | Метод<br>определения<br>координат<br>характерной точки | Средняя<br>квадратическая<br>погрешность<br>положения<br>характерной<br>точки (Mt), м | Описание<br>обозначения<br>точки на<br>местности (при<br>наличии) |
|   | X             | Y          |  |   |   |
| 1   | 2             | 3          | 4  | 5   | 6   |
| 2471  | 397511.33     | 2196997.45 | Картометрический<br>метод                              | 5.0   | Закрепление<br>отсутствует  |
| 2472  | 397494.43     | 2197019.97 | Картометрический<br>метод                              | 5.0   | Закрепление<br>отсутствует  |
| 2473  | 397494.93     | 2197020.34 | Картометрический<br>метод                              | 5.0   | Закрепление<br>отсутствует  |
| 2474  | 397478.06     | 2197041.96 | Картометрический<br>метод                              | 5.0   | Закрепление<br>отсутствует  |
| 2475  | 397475.59     | 2197045.21 | Картометрический<br>метод                              | 5.0   | Закрепление<br>отсутствует  |
| 2476  | 397452.68     | 2197074.61 | Картометрический<br>метод                              | 5.0   | Закрепление<br>отсутствует  |
| 2477  | 397442.85     | 2197087.74 | Картометрический<br>метод                              | 5.0   | Закрепление<br>отсутствует  |
| 2478  | 397438.58     | 2197093.45 | Картометрический<br>метод                              | 5.0   | Закрепление<br>отсутствует  |
| 2479  | 397419.62     | 2197118.80 | Картометрический<br>метод                              | 5.0   | Закрепление<br>отсутствует  |
| 2480  | 397379.66     | 2197168.25 | Картометрический<br>метод                              | 5.0   | Закрепление<br>отсутствует  |
| 2481  | 397363.16     | 2197190.50 | Картометрический<br>метод                              | 5.0   | Закрепление<br>отсутствует  |
| 2482  | 397359.79     | 2197195.04 | Картометрический<br>метод                              | 5.0   | Закрепление<br>отсутствует  |
| 2483  | 397348.26     | 2197211.80 | Картометрический<br>метод                              | 5.0   | Закрепление<br>отсутствует  |
| 2484  | 397325.33     | 2197242.47 | Картометрический<br>метод                              | 5.0   | Закрепление<br>отсутствует  |
| 2485  | 397303.87     | 2197270.20 | Картометрический<br>метод                              | 5.0   | Закрепление<br>отсутствует  |
| 2486  | 397295.06     | 2197282.50 | Картометрический<br>метод                              | 5.0   | Закрепление<br>отсутствует  |
| 2487  | 397276.83     | 2197308.00 | Картометрический<br>метод                              | 5.0   | Закрепление<br>отсутствует  |
| 2488  | 397254.82     | 2197338.24 | Картометрический<br>метод                              | 5.0   | Закрепление<br>отсутствует  |
| 2489  | 397226.38     | 2197377.30 | Картометрический<br>метод                              | 5.0   | Закрепление<br>отсутствует  |
| 2490  | 397224.93     | 2197379.28 | Картометрический<br>метод                              | 5.0   | Закрепление<br>отсутствует  |
| 2491  | 397208.02     | 2197402.28 | Картометрический<br>метод                              | 5.0   | Закрепление<br>отсутствует  |
| 2492  | 397197.16     | 2197416.76 | Картометрический<br>метод                              | 5.0   | Закрепление<br>отсутствует  |
| 2493  | 397183.22     | 2197435.37 | Картометрический<br>метод                              | 5.0   | Закрепление<br>отсутствует  |
| 2494  | 397183.84     | 2197435.89 | Картометрический<br>метод                              | 5.0   | Закрепление<br>отсутствует  |
| 2495  | 397162.04     | 2197464.60 | Картометрический<br>метод                              | 5.0   | Закрепление<br>отсутствует  |
|   |               |            |  |   |   |



| 2. Сведения о характерных точках границ объекта |               |            |  |   |   |
|---|---------------|------------|--|---|---|
| Обозначение<br>характерных точек<br>границ      | Координаты, м |            | Метод<br>определения<br>координат<br>характерной точки | Средняя<br>квадратическая<br>погрешность<br>положения<br>характерной<br>точки (Mt), м | Описание<br>обозначения<br>точки на<br>местности (при<br>наличии) |
|   | X             | Y          |  |   |   |
| 1   | 2             | 3          | 4  | 5   | 6   |
| 2496  | 397160.23     | 2197466.98 | Картометрический<br>метод                              | 5.0   | Закрепление<br>отсутствует  |
| 2497  | 397144.31     | 2197487.70 | Картометрический<br>метод                              | 5.0   | Закрепление<br>отсутствует  |
| 2498  | 397022.59     | 2197646.05 | Картометрический<br>метод                              | 5.0   | Закрепление<br>отсутствует  |
| 2499  | 397009.90     | 2197661.79 | Картометрический<br>метод                              | 5.0   | Закрепление<br>отсутствует  |
| 2500  | 396989.72     | 2197689.27 | Картометрический<br>метод                              | 5.0   | Закрепление<br>отсутствует  |
| 2501  | 396951.24     | 2197740.60 | Картометрический<br>метод                              | 5.0   | Закрепление<br>отсутствует  |
| 2502  | 396921.34     | 2197780.48 | Картометрический<br>метод                              | 5.0   | Закрепление<br>отсутствует  |
| 2503  | 396915.24     | 2197788.61 | Картометрический<br>метод                              | 5.0   | Закрепление<br>отсутствует  |
| 2504  | 396905.86     | 2197801.56 | Картометрический<br>метод                              | 5.0   | Закрепление<br>отсутствует  |
| 2444  | 396894.77     | 2197791.74 | Картометрический<br>метод                              | 5.0   | Закрепление<br>отсутствует  |
| 2505  | 406502.11     | 2189881.79 | Картометрический<br>метод                              | 5.0   | Закрепление<br>отсутствует  |
| 2506  | 406510.83     | 2189860.46 | Картометрический<br>метод                              | 5.0   | Закрепление<br>отсутствует  |
| 2507  | 406516.59     | 2189843.95 | Картометрический<br>метод                              | 5.0   | Закрепление<br>отсутствует  |
| 2508  | 406491.99     | 2189842.74 | Картометрический<br>метод                              | 5.0   | Закрепление<br>отсутствует  |
| 2509  | 406456.02     | 2189837.09 | Картометрический<br>метод                              | 5.0   | Закрепление<br>отсутствует  |
| 2510  | 406423.35     | 2189829.63 | Картометрический<br>метод                              | 5.0   | Закрепление<br>отсутствует  |
| 2511  | 406408.44     | 2189827.15 | Картометрический<br>метод                              | 5.0   | Закрепление<br>отсутствует  |
| 2512  | 406402.70     | 2189825.67 | Картометрический<br>метод                              | 5.0   | Закрепление<br>отсутствует  |
| 2513  | 406388.48     | 2189822.24 | Картометрический<br>метод                              | 5.0   | Закрепление<br>отсутствует  |
| 2514  | 406383.80     | 2189821.22 | Картометрический<br>метод                              | 5.0   | Закрепление<br>отсутствует  |
| 2515  | 406371.87     | 2189818.61 | Картометрический<br>метод                              | 5.0   | Закрепление<br>отсутствует  |
| 2516  | 406349.39     | 2189813.42 | Картометрический<br>метод                              | 5.0   | Закрепление<br>отсутствует  |
| 2517  | 406349.13     | 2189814.23 | Картометрический<br>метод                              | 5.0   | Закрепление<br>отсутствует  |
| 2518  | 406327.33     | 2189808.86 | Картометрический<br>метод                              | 5.0   | Закрепление<br>отсутствует  |
| 2519  | 406297.73     | 2189802.29 | Картометрический<br>метод                              | 5.0   | Закрепление<br>отсутствует  |
|   |               |            |  |   |   |



| 2. Сведения о характерных точках границ объекта |               |            |  |   |   |
|---|---------------|------------|--|---|---|
| Обозначение<br>характерных точек<br>границ      | Координаты, м |            | Метод<br>определения<br>координат<br>характерной точки | Средняя<br>квадратическая<br>погрешность<br>положения<br>характерной<br>точки (Mt), м | Описание<br>обозначения<br>точки на<br>местности (при<br>наличии) |
|   | X             | Y          |  |   |   |
| 1   | 2             | 3          | 4  | 5   | 6   |
| 2520  | 406297.18     | 2189803.91 | Картометрический<br>метод                              | 5.0   | Закрепление<br>отсутствует  |
| 2521  | 406296.25     | 2189803.67 | Картометрический<br>метод                              | 5.0   | Закрепление<br>отсутствует  |
| 2522  | 406264.68     | 2189795.44 | Картометрический<br>метод                              | 5.0   | Закрепление<br>отсутствует  |
| 2523  | 406259.12     | 2189793.79 | Картометрический<br>метод                              | 5.0   | Закрепление<br>отсутствует  |
| 2524  | 406224.48     | 2189782.28 | Картометрический<br>метод                              | 5.0   | Закрепление<br>отсутствует  |
| 2525  | 406210.95     | 2189777.13 | Картометрический<br>метод                              | 5.0   | Закрепление<br>отсутствует  |
| 2526  | 406194.71     | 2189771.51 | Картометрический<br>метод                              | 5.0   | Закрепление<br>отсутствует  |
| 2527  | 406181.77     | 2189767.02 | Картометрический<br>метод                              | 5.0   | Закрепление<br>отсутствует  |
| 2528  | 406141.23     | 2189748.09 | Картометрический<br>метод                              | 5.0   | Закрепление<br>отсутствует  |
| 2529  | 406099.19     | 2189730.52 | Картометрический<br>метод                              | 5.0   | Закрепление<br>отсутствует  |
| 2530  | 406046.70     | 2189707.60 | Картометрический<br>метод                              | 5.0   | Закрепление<br>отсутствует  |
| 2531  | 406049.18     | 2189693.45 | Картометрический<br>метод                              | 5.0   | Закрепление<br>отсутствует  |
| 2532  | 406069.90     | 2189705.27 | Картометрический<br>метод                              | 5.0   | Закрепление<br>отсутствует  |
| 2533  | 406096.49     | 2189716.38 | Картометрический<br>метод                              | 5.0   | Закрепление<br>отсутствует  |
| 2534  | 406099.75     | 2189717.74 | Картометрический<br>метод                              | 5.0   | Закрепление<br>отсутствует  |
| 2535  | 406119.30     | 2189725.92 | Картометрический<br>метод                              | 5.0   | Закрепление<br>отсутствует  |
| 2536  | 406136.57     | 2189733.14 | Картометрический<br>метод                              | 5.0   | Закрепление<br>отсутствует  |
| 2537  | 406171.42     | 2189748.57 | Картометрический<br>метод                              | 5.0   | Закрепление<br>отсутствует  |
| 2538  | 406179.93     | 2189702.36 | Картометрический<br>метод                              | 5.0   | Закрепление<br>отсутствует  |
| 2539  | 406188.22     | 2189658.46 | Картометрический<br>метод                              | 5.0   | Закрепление<br>отсутствует  |
| 2540  | 406188.63     | 2189655.74 | Картометрический<br>метод                              | 5.0   | Закрепление<br>отсутствует  |
| 2541  | 406189.64     | 2189651.25 | Картометрический<br>метод                              | 5.0   | Закрепление<br>отсутствует  |
| 2542  | 406191.38     | 2189640.02 | Картометрический<br>метод                              | 5.0   | Закрепление<br>отсутствует  |
| 2543  | 406193.82     | 2189624.33 | Картометрический<br>метод                              | 5.0   | Закрепление<br>отсутствует  |
| 2544  | 406200.22     | 2189587.78 | Картометрический<br>метод                              | 5.0   | Закрепление<br>отсутствует  |
|   |               |            |  |   |   |



| 2. Сведения о характерных точках границ объекта |               |            |  |   |   |
|---|---------------|------------|--|---|---|
| Обозначение<br>характерных точек<br>границ      | Координаты, м |            | Метод<br>определения<br>координат<br>характерной точки | Средняя<br>квадратическая<br>погрешность<br>положения<br>характерной<br>точки (Mt), м | Описание<br>обозначения<br>точки на<br>местности (при<br>наличии) |
|   | X             | Y          |  |   |   |
| 1   | 2             | 3          | 4  | 5   | 6   |
| 2545  | 406204.06     | 2189564.65 | Картометрический<br>метод                              | 5.0   | Закрепление<br>отсутствует  |
| 2546  | 406217.92     | 2189567.13 | Картометрический<br>метод                              | 5.0   | Закрепление<br>отсутствует  |
| 2547  | 406221.89     | 2189561.50 | Картометрический<br>метод                              | 5.0   | Закрепление<br>отсутствует  |
| 2548  | 406229.93     | 2189506.84 | Картометрический<br>метод                              | 5.0   | Закрепление<br>отсутствует  |
| 2549  | 406459.06     | 2189544.82 | Картометрический<br>метод                              | 5.0   | Закрепление<br>отсутствует  |
| 2550  | 406468.48     | 2189546.80 | Картометрический<br>метод                              | 5.0   | Закрепление<br>отсутствует  |
| 2551  | 406466.40     | 2189569.31 | Картометрический<br>метод                              | 5.0   | Закрепление<br>отсутствует  |
| 2552  | 406448.76     | 2189565.82 | Картометрический<br>метод                              | 5.0   | Закрепление<br>отсутствует  |
| 2553  | 406429.37     | 2189562.59 | Картометрический<br>метод                              | 5.0   | Закрепление<br>отсутствует  |
| 2554  | 406409.36     | 2189559.25 | Картометрический<br>метод                              | 5.0   | Закрепление<br>отсутствует  |
| 2555  | 406389.35     | 2189555.92 | Картометрический<br>метод                              | 5.0   | Закрепление<br>отсутствует  |
| 2556  | 406369.35     | 2189552.58 | Картометрический<br>метод                              | 5.0   | Закрепление<br>отсутствует  |
| 2557  | 406329.70     | 2189545.97 | Картометрический<br>метод                              | 5.0   | Закрепление<br>отсутствует  |
| 2558  | 406293.80     | 2189540.00 | Картометрический<br>метод                              | 5.0   | Закрепление<br>отсутствует  |
| 2559  | 406273.88     | 2189536.68 | Картометрический<br>метод                              | 5.0   | Закрепление<br>отсутствует  |
| 2560  | 406245.39     | 2189531.93 | Картометрический<br>метод                              | 5.0   | Закрепление<br>отсутствует  |
| 2561  | 406229.64     | 2189571.06 | Картометрический<br>метод                              | 5.0   | Закрепление<br>отсутствует  |
| 2562  | 406228.72     | 2189572.31 | Картометрический<br>метод                              | 5.0   | Закрепление<br>отсутствует  |
| 2563  | 406213.85     | 2189592.69 | Картометрический<br>метод                              | 5.0   | Закрепление<br>отсутствует  |
| 2564  | 406208.68     | 2189622.20 | Картометрический<br>метод                              | 5.0   | Закрепление<br>отсутствует  |
| 2565  | 406207.43     | 2189629.28 | Картометрический<br>метод                              | 5.0   | Закрепление<br>отсутствует  |
| 2566  | 406203.07     | 2189661.02 | Картометрический<br>метод                              | 5.0   | Закрепление<br>отсутствует  |
| 2567  | 406192.72     | 2189703.96 | Картометрический<br>метод                              | 5.0   | Закрепление<br>отсутствует  |
| 2568  | 406187.34     | 2189732.33 | Картометрический<br>метод                              | 5.0   | Закрепление<br>отсутствует  |
| 2569  | 406185.94     | 2189739.71 | Картометрический<br>метод                              | 5.0   | Закрепление<br>отсутствует  |
|   |               |            |  |   |   |



| 2. Сведения о характерных точках границ объекта |               |            |  |   |   |
|---|---------------|------------|--|---|---|
| Обозначение<br>характерных точек<br>границ      | Координаты, м |            | Метод<br>определения<br>координат<br>характерной точки | Средняя<br>квадратическая<br>погрешность<br>положения<br>характерной<br>точки (Mt), м | Описание<br>обозначения<br>точки на<br>местности (при<br>наличии) |
|   | X             | Y          |  |   |   |
| 1   | 2             | 3          | 4  | 5   | 6   |
| 2570  | 406186.94     | 2189757.04 | Картометрический<br>метод                              | 5.0   | Закрепление<br>отсутствует  |
| 2571  | 406220.48     | 2189771.34 | Картометрический<br>метод                              | 5.0   | Закрепление<br>отсутствует  |
| 2572  | 406228.40     | 2189773.42 | Картометрический<br>метод                              | 5.0   | Закрепление<br>отсутствует  |
| 2573  | 406238.58     | 2189776.78 | Картометрический<br>метод                              | 5.0   | Закрепление<br>отсутствует  |
| 2574  | 406255.19     | 2189782.26 | Картометрический<br>метод                              | 5.0   | Закрепление<br>отсутствует  |
| 2575  | 406278.10     | 2189788.36 | Картометрический<br>метод                              | 5.0   | Закрепление<br>отсутствует  |
| 2576  | 406291.66     | 2189791.05 | Картометрический<br>метод                              | 5.0   | Закрепление<br>отсутствует  |
| 2577  | 406323.14     | 2189797.32 | Картометрический<br>метод                              | 5.0   | Закрепление<br>отсутствует  |
| 2578  | 406368.30     | 2189807.15 | Картометрический<br>метод                              | 5.0   | Закрепление<br>отсутствует  |
| 2579  | 406404.58     | 2189814.89 | Картометрический<br>метод                              | 5.0   | Закрепление<br>отсутствует  |
| 2580  | 406436.81     | 2189820.31 | Картометрический<br>метод                              | 5.0   | Закрепление<br>отсутствует  |
| 2581  | 406436.44     | 2189821.99 | Картометрический<br>метод                              | 5.0   | Закрепление<br>отсутствует  |
| 2582  | 406474.94     | 2189828.63 | Картометрический<br>метод                              | 5.0   | Закрепление<br>отсутствует  |
| 2583  | 406503.19     | 2189833.40 | Картометрический<br>метод                              | 5.0   | Закрепление<br>отсутствует  |
| 2584  | 406523.94     | 2189835.33 | Картометрический<br>метод                              | 5.0   | Закрепление<br>отсутствует  |
| 2585  | 406529.49     | 2189818.01 | Картометрический<br>метод                              | 5.0   | Закрепление<br>отсутствует  |
| 2586  | 406561.61     | 2189774.99 | Картометрический<br>метод                              | 5.0   | Закрепление<br>отсутствует  |
| 2587  | 406552.33     | 2189795.10 | Картометрический<br>метод                              | 5.0   | Закрепление<br>отсутствует  |
| 2588  | 406547.91     | 2189794.52 | Картометрический<br>метод                              | 5.0   | Закрепление<br>отсутствует  |
| 2589  | 406528.68     | 2189831.87 | Картометрический<br>метод                              | 5.0   | Закрепление<br>отсутствует  |
| 2590  | 406503.36     | 2189882.42 | Картометрический<br>метод                              | 5.0   | Закрепление<br>отсутствует  |
| 2505  | 406502.11     | 2189881.79 | Картометрический<br>метод                              | 5.0   | Закрепление<br>отсутствует  |
| 2591  | 398576.44     | 2200346.69 | Картометрический<br>метод                              | 5.0   | Закрепление<br>отсутствует  |
| 2592  | 398549.49     | 2200342.34 | Картометрический<br>метод                              | 5.0   | Закрепление<br>отсутствует  |
| 2593  | 398518.82     | 2200332.25 | Картометрический<br>метод                              | 5.0   | Закрепление<br>отсутствует  |
|   |               |            |  |   |   |



| 2. Сведения о характерных точках границ объекта |               |            |  |   |   |
|---|---------------|------------|--|---|---|
| Обозначение<br>характерных точек<br>границ      | Координаты, м |            | Метод<br>определения<br>координат<br>характерной точки | Средняя<br>квадратическая<br>погрешность<br>положения<br>характерной<br>точки (Mt), м | Описание<br>обозначения<br>точки на<br>местности (при<br>наличии) |
|   | X             | Y          |  |   |   |
| 1   | 2             | 3          | 4  | 5   | 6   |
| 2594  | 398460.23     | 2200311.42 | Картометрический<br>метод                              | 5.0   | Закрепление<br>отсутствует  |
| 2595  | 398421.49     | 2200297.10 | Картометрический<br>метод                              | 5.0   | Закрепление<br>отсутствует  |
| 2596  | 398421.25     | 2200297.70 | Картометрический<br>метод                              | 5.0   | Закрепление<br>отсутствует  |
| 2597  | 398401.15     | 2200291.82 | Картометрический<br>метод                              | 5.0   | Закрепление<br>отсутствует  |
| 2598  | 398398.71     | 2200269.47 | Картометрический<br>метод                              | 5.0   | Закрепление<br>отсутствует  |
| 2599  | 398447.43     | 2200287.30 | Картометрический<br>метод                              | 5.0   | Закрепление<br>отсутствует  |
| 2600  | 398505.96     | 2200308.39 | Картометрический<br>метод                              | 5.0   | Закрепление<br>отсутствует  |
| 2601  | 398508.07     | 2200310.36 | Картометрический<br>метод                              | 5.0   | Закрепление<br>отсутствует  |
| 2602  | 398529.88     | 2200315.70 | Картометрический<br>метод                              | 5.0   | Закрепление<br>отсутствует  |
| 2603  | 398551.83     | 2200321.54 | Картометрический<br>метод                              | 5.0   | Закрепление<br>отсутствует  |
| 2604  | 398568.09     | 2200325.25 | Картометрический<br>метод                              | 5.0   | Закрепление<br>отсутствует  |
| 2605  | 398592.38     | 2200328.39 | Картометрический<br>метод                              | 5.0   | Закрепление<br>отсутствует  |
| 2606  | 398603.96     | 2200329.68 | Картометрический<br>метод                              | 5.0   | Закрепление<br>отсутствует  |
| 2607  | 398629.62     | 2200325.54 | Картометрический<br>метод                              | 5.0   | Закрепление<br>отсутствует  |
| 2608  | 398648.20     | 2200321.26 | Картометрический<br>метод                              | 5.0   | Закрепление<br>отсутствует  |
| 2609  | 398659.40     | 2200318.94 | Картометрический<br>метод                              | 5.0   | Закрепление<br>отсутствует  |
| 2610  | 398659.88     | 2200318.49 | Картометрический<br>метод                              | 5.0   | Закрепление<br>отсутствует  |
| 2611  | 398689.38     | 2200312.18 | Картометрический<br>метод                              | 5.0   | Закрепление<br>отсутствует  |
| 2612  | 398707.83     | 2200307.93 | Картометрический<br>метод                              | 5.0   | Закрепление<br>отсутствует  |
| 2613  | 398728.36     | 2200303.22 | Картометрический<br>метод                              | 5.0   | Закрепление<br>отсутствует  |
| 2614  | 398727.07     | 2200297.32 | Картометрический<br>метод                              | 5.0   | Закрепление<br>отсутствует  |
| 2615  | 398720.60     | 2200267.76 | Картометрический<br>метод                              | 5.0   | Закрепление<br>отсутствует  |
| 2616  | 398720.03     | 2200265.16 | Картометрический<br>метод                              | 5.0   | Закрепление<br>отсутствует  |
| 2617  | 398712.65     | 2200241.34 | Картометрический<br>метод                              | 5.0   | Закрепление<br>отсутствует  |
| 2618  | 398710.82     | 2200234.30 | Картометрический<br>метод                              | 5.0   | Закрепление<br>отсутствует  |
|   |               |            |  |   |   |



| 2. Сведения о характерных точках границ объекта |               |            |  |   |   |
|---|---------------|------------|--|---|---|
| Обозначение<br>характерных точек<br>границ      | Координаты, м |            | Метод<br>определения<br>координат<br>характерной точки | Средняя<br>квадратическая<br>погрешность<br>положения<br>характерной<br>точки (Mt), м | Описание<br>обозначения<br>точки на<br>местности (при<br>наличии) |
|   | X             | Y          |  |   |   |
| 1   | 2             | 3          | 4  | 5   | 6   |
| 2619  | 398709.69     | 2200229.05 | Картометрический<br>метод                              | 5.0   | Закрепление<br>отсутствует  |
| 2620  | 398705.55     | 2200209.77 | Картометрический<br>метод                              | 5.0   | Закрепление<br>отсутствует  |
| 2621  | 398701.04     | 2200186.88 | Картометрический<br>метод                              | 5.0   | Закрепление<br>отсутствует  |
| 2622  | 398700.11     | 2200182.13 | Картометрический<br>метод                              | 5.0   | Закрепление<br>отсутствует  |
| 2623  | 398714.59     | 2200180.48 | Картометрический<br>метод                              | 5.0   | Закрепление<br>отсутствует  |
| 2624  | 398717.18     | 2200181.01 | Картометрический<br>метод                              | 5.0   | Закрепление<br>отсутствует  |
| 2625  | 398720.66     | 2200200.16 | Картометрический<br>метод                              | 5.0   | Закрепление<br>отсутствует  |
| 2626  | 398744.03     | 2200294.18 | Картометрический<br>метод                              | 5.0   | Закрепление<br>отсутствует  |
| 2627  | 398745.50     | 2200300.12 | Картометрический<br>метод                              | 5.0   | Закрепление<br>отсутствует  |
| 2628  | 398791.86     | 2200291.70 | Картометрический<br>метод                              | 5.0   | Закрепление<br>отсутствует  |
| 2629  | 398889.04     | 2200279.42 | Картометрический<br>метод                              | 5.0   | Закрепление<br>отсутствует  |
| 2630  | 398894.40     | 2200278.99 | Картометрический<br>метод                              | 5.0   | Закрепление<br>отсутствует  |
| 2631  | 398916.61     | 2200275.02 | Картометрический<br>метод                              | 5.0   | Закрепление<br>отсутствует  |
| 2632  | 398965.84     | 2200272.54 | Картометрический<br>метод                              | 5.0   | Закрепление<br>отсутствует  |
| 2633  | 399000.20     | 2200272.83 | Картометрический<br>метод                              | 5.0   | Закрепление<br>отсутствует  |
| 2634  | 399001.31     | 2200291.86 | Картометрический<br>метод                              | 5.0   | Закрепление<br>отсутствует  |
| 2635  | 399001.39     | 2200292.95 | Картометрический<br>метод                              | 5.0   | Закрепление<br>отсутствует  |
| 2636  | 398995.09     | 2200293.03 | Картометрический<br>метод                              | 5.0   | Закрепление<br>отсутствует  |
| 2637  | 398995.32     | 2200308.93 | Картометрический<br>метод                              | 5.0   | Закрепление<br>отсутствует  |
| 2638  | 398989.82     | 2200314.97 | Картометрический<br>метод                              | 5.0   | Закрепление<br>отсутствует  |
| 2639  | 398990.36     | 2200345.39 | Картометрический<br>метод                              | 5.0   | Закрепление<br>отсутствует  |
| 2640  | 398987.65     | 2200346.46 | Картометрический<br>метод                              | 5.0   | Закрепление<br>отсутствует  |
| 2641  | 398986.54     | 2200341.19 | Картометрический<br>метод                              | 5.0   | Закрепление<br>отсутствует  |
| 2642  | 398985.71     | 2200319.47 | Картометрический<br>метод                              | 5.0   | Закрепление<br>отсутствует  |
| 2643  | 398983.69     | 2200290.57 | Картометрический<br>метод                              | 5.0   | Закрепление<br>отсутствует  |
|   |               |            |  |   |   |



| 2. Сведения о характерных точках границ объекта |               |            |  |   |   |
|---|---------------|------------|--|---|---|
| Обозначение<br>характерных точек<br>границ      | Координаты, м |            | Метод<br>определения<br>координат<br>характерной точки | Средняя<br>квадратическая<br>погрешность<br>положения<br>характерной<br>точки (Mt), м | Описание<br>обозначения<br>точки на<br>местности (при<br>наличии) |
|   | X             | Y          |  |   |   |
| 1   | 2             | 3          | 4  | 5   | 6   |
| 2644  | 398973.05     | 2200290.76 | Картометрический<br>метод                              | 5.0   | Закрепление<br>отсутствует  |
| 2645  | 398965.22     | 2200290.54 | Картометрический<br>метод                              | 5.0   | Закрепление<br>отсутствует  |
| 2646  | 398935.66     | 2200292.83 | Картометрический<br>метод                              | 5.0   | Закрепление<br>отсутствует  |
| 2647  | 398896.41     | 2200296.28 | Картометрический<br>метод                              | 5.0   | Закрепление<br>отсутствует  |
| 2648  | 398884.11     | 2200297.53 | Картометрический<br>метод                              | 5.0   | Закрепление<br>отсутствует  |
| 2649  | 398834.73     | 2200301.68 | Картометрический<br>метод                              | 5.0   | Закрепление<br>отсутствует  |
| 2650  | 398801.38     | 2200305.86 | Картометрический<br>метод                              | 5.0   | Закрепление<br>отсутствует  |
| 2651  | 398762.97     | 2200311.51 | Картометрический<br>метод                              | 5.0   | Закрепление<br>отсутствует  |
| 2652  | 398726.01     | 2200319.16 | Картометрический<br>метод                              | 5.0   | Закрепление<br>отсутствует  |
| 2653  | 398726.30     | 2200320.80 | Картометрический<br>метод                              | 5.0   | Закрепление<br>отсутствует  |
| 2654  | 398712.32     | 2200323.58 | Картометрический<br>метод                              | 5.0   | Закрепление<br>отсутствует  |
| 2655  | 398710.90     | 2200323.71 | Картометрический<br>метод                              | 5.0   | Закрепление<br>отсутствует  |
| 2656  | 398704.56     | 2200325.39 | Картометрический<br>метод                              | 5.0   | Закрепление<br>отсутствует  |
| 2657  | 398686.72     | 2200329.60 | Картометрический<br>метод                              | 5.0   | Закрепление<br>отсутствует  |
| 2658  | 398682.82     | 2200330.52 | Картометрический<br>метод                              | 5.0   | Закрепление<br>отсутствует  |
| 2659  | 398674.30     | 2200332.52 | Картометрический<br>метод                              | 5.0   | Закрепление<br>отсутствует  |
| 2660  | 398657.00     | 2200336.60 | Картометрический<br>метод                              | 5.0   | Закрепление<br>отсутствует  |
| 2661  | 398651.10     | 2200337.99 | Картометрический<br>метод                              | 5.0   | Закрепление<br>отсутствует  |
| 2662  | 398619.78     | 2200344.84 | Картометрический<br>метод                              | 5.0   | Закрепление<br>отсутствует  |
| 2663  | 398590.15     | 2200347.60 | Картометрический<br>метод                              | 5.0   | Закрепление<br>отсутствует  |
| 2591  | 398576.44     | 2200346.69 | Картометрический<br>метод                              | 5.0   | Закрепление<br>отсутствует  |
| 2664  | 401435.28     | 2187295.73 | Картометрический<br>метод                              | 5.0   | Закрепление<br>отсутствует  |
| 2665  | 401416.00     | 2187303.04 | Картометрический<br>метод                              | 5.0   | Закрепление<br>отсутствует  |
| 2666  | 401388.33     | 2187220.98 | Картометрический<br>метод                              | 5.0   | Закрепление<br>отсутствует  |
| 2667  | 401321.94     | 2187084.62 | Картометрический<br>метод                              | 5.0   | Закрепление<br>отсутствует  |
|   |               |            |  |   |   |



| 2. Сведения о характерных точках границ объекта |               |            |  |   |   |
|---|---------------|------------|--|---|---|
| Обозначение<br>характерных точек<br>границ      | Координаты, м |            | Метод<br>определения<br>координат<br>характерной точки | Средняя<br>квадратическая<br>погрешность<br>положения<br>характерной<br>точки (Mt), м | Описание<br>обозначения<br>точки на<br>местности (при<br>наличии) |
|   | X             | Y          |  |   |   |
| 1   | 2             | 3          | 4  | 5   | 6   |
| 2668  | 401307.25     | 2187056.79 | Картометрический<br>метод                              | 5.0   | Закрепление<br>отсутствует  |
| 2669  | 401317.99     | 2187047.18 | Картометрический<br>метод                              | 5.0   | Закрепление<br>отсутствует  |
| 2670  | 401230.23     | 2186883.60 | Картометрический<br>метод                              | 5.0   | Закрепление<br>отсутствует  |
| 2671  | 401214.31     | 2186865.64 | Картометрический<br>метод                              | 5.0   | Закрепление<br>отсутствует  |
| 2672  | 401193.37     | 2186879.64 | Картометрический<br>метод                              | 5.0   | Закрепление<br>отсутствует  |
| 2673  | 401178.90     | 2186871.21 | Картометрический<br>метод                              | 5.0   | Закрепление<br>отсутствует  |
| 2674  | 401172.58     | 2186843.54 | Картометрический<br>метод                              | 5.0   | Закрепление<br>отсутствует  |
| 2675  | 401151.59     | 2186836.83 | Картометрический<br>метод                              | 5.0   | Закрепление<br>отсутствует  |
| 2676  | 401133.67     | 2186837.45 | Картометрический<br>метод                              | 5.0   | Закрепление<br>отсутствует  |
| 2677  | 401132.70     | 2186823.96 | Картометрический<br>метод                              | 5.0   | Закрепление<br>отсутствует  |
| 2678  | 401127.69     | 2186809.74 | Картометрический<br>метод                              | 5.0   | Закрепление<br>отсутствует  |
| 2679  | 401104.16     | 2186788.92 | Картометрический<br>метод                              | 5.0   | Закрепление<br>отсутствует  |
| 2680  | 401181.55     | 2186789.17 | Картометрический<br>метод                              | 5.0   | Закрепление<br>отсутствует  |
| 2681  | 401196.06     | 2186816.61 | Картометрический<br>метод                              | 5.0   | Закрепление<br>отсутствует  |
| 2682  | 401225.47     | 2186868.62 | Картометрический<br>метод                              | 5.0   | Закрепление<br>отсутствует  |
| 2683  | 401303.06     | 2187010.16 | Картометрический<br>метод                              | 5.0   | Закрепление<br>отсутствует  |
| 2684  | 401355.86     | 2187111.59 | Картометрический<br>метод                              | 5.0   | Закрепление<br>отсутствует  |
| 2685  | 401389.00     | 2187178.69 | Картометрический<br>метод                              | 5.0   | Закрепление<br>отсутствует  |
| 2686  | 401409.28     | 2187223.66 | Картометрический<br>метод                              | 5.0   | Закрепление<br>отсутствует  |
| 2687  | 401425.17     | 2187260.73 | Картометрический<br>метод                              | 5.0   | Закрепление<br>отсутствует  |
| 2688  | 401467.22     | 2187371.04 | Картометрический<br>метод                              | 5.0   | Закрепление<br>отсутствует  |
| 2689  | 401620.22     | 2187768.76 | Картометрический<br>метод                              | 5.0   | Закрепление<br>отсутствует  |
| 2690  | 401632.95     | 2187801.87 | Картометрический<br>метод                              | 5.0   | Закрепление<br>отсутствует  |
| 2691  | 401629.40     | 2187803.24 | Картометрический<br>метод                              | 5.0   | Закрепление<br>отсутствует  |
| 2664  | 401435.28     | 2187295.73 | Картометрический<br>метод                              | 5.0   | Закрепление<br>отсутствует  |
|   |               |            |  |   |   |



| 2. Сведения о характерных точках границ объекта |               |            |  |   |   |
|---|---------------|------------|--|---|---|
| Обозначение<br>характерных точек<br>границ      | Координаты, м |            | Метод<br>определения<br>координат<br>характерной точки | Средняя<br>квадратическая<br>погрешность<br>положения<br>характерной<br>точки (Mt), м | Описание<br>обозначения<br>точки на<br>местности (при<br>наличии) |
|   | X             | Y          |  |   |   |
| 1   | 2             | 3          | 4  | 5   | 6   |
| 2692  | 402410.36     | 2191500.56 | Картометрический<br>метод                              | 5.0   | Закрепление<br>отсутствует  |
| 2693  | 402395.34     | 2191464.45 | Картометрический<br>метод                              | 5.0   | Закрепление<br>отсутствует  |
| 2694  | 402351.34     | 2191360.92 | Картометрический<br>метод                              | 5.0   | Закрепление<br>отсутствует  |
| 2695  | 402333.38     | 2191315.01 | Картометрический<br>метод                              | 5.0   | Закрепление<br>отсутствует  |
| 2696  | 402314.22     | 2191258.11 | Картометрический<br>метод                              | 5.0   | Закрепление<br>отсутствует  |
| 2697  | 402255.72     | 2191076.58 | Картометрический<br>метод                              | 5.0   | Закрепление<br>отсутствует  |
| 2698  | 402242.92     | 2191030.50 | Картометрический<br>метод                              | 5.0   | Закрепление<br>отсутствует  |
| 2699  | 402237.57     | 2191009.45 | Картометрический<br>метод                              | 5.0   | Закрепление<br>отсутствует  |
| 2700  | 402235.36     | 2190995.51 | Картометрический<br>метод                              | 5.0   | Закрепление<br>отсутствует  |
| 2701  | 402234.12     | 2190979.73 | Картометрический<br>метод                              | 5.0   | Закрепление<br>отсутствует  |
| 2702  | 402234.02     | 2190968.05 | Картометрический<br>метод                              | 5.0   | Закрепление<br>отсутствует  |
| 2703  | 402235.59     | 2190954.81 | Картометрический<br>метод                              | 5.0   | Закрепление<br>отсутствует  |
| 2704  | 402239.23     | 2190930.13 | Картометрический<br>метод                              | 5.0   | Закрепление<br>отсутствует  |
| 2705  | 402243.49     | 2190913.78 | Картометрический<br>метод                              | 5.0   | Закрепление<br>отсутствует  |
| 2706  | 402262.48     | 2190842.06 | Картометрический<br>метод                              | 5.0   | Закрепление<br>отсутствует  |
| 2707  | 402283.48     | 2190769.02 | Картометрический<br>метод                              | 5.0   | Закрепление<br>отсутствует  |
| 2708  | 402288.26     | 2190748.66 | Картометрический<br>метод                              | 5.0   | Закрепление<br>отсутствует  |
| 2709  | 402291.54     | 2190731.36 | Картометрический<br>метод                              | 5.0   | Закрепление<br>отсутствует  |
| 2710  | 402295.01     | 2190706.83 | Картометрический<br>метод                              | 5.0   | Закрепление<br>отсутствует  |
| 2711  | 402295.27     | 2190699.36 | Картометрический<br>метод                              | 5.0   | Закрепление<br>отсутствует  |
| 2712  | 402293.01     | 2190680.54 | Картометрический<br>метод                              | 5.0   | Закрепление<br>отсутствует  |
| 2713  | 402287.56     | 2190647.10 | Картометрический<br>метод                              | 5.0   | Закрепление<br>отсутствует  |
| 2714  | 402281.89     | 2190621.52 | Картометрический<br>метод                              | 5.0   | Закрепление<br>отсутствует  |
| 2715  | 402214.64     | 2190309.31 | Картометрический<br>метод                              | 5.0   | Закрепление<br>отсутствует  |
| 2716  | 402138.86     | 2189949.65 | Картометрический<br>метод                              | 5.0   | Закрепление<br>отсутствует  |
|   |               |            |  |   |   |



| 2. Сведения о характерных точках границ объекта |               |            |  |   |   |
|---|---------------|------------|--|---|---|
| Обозначение<br>характерных точек<br>границ      | Координаты, м |            | Метод<br>определения<br>координат<br>характерной точки | Средняя<br>квадратическая<br>погрешность<br>положения<br>характерной<br>точки (Mt), м | Описание<br>обозначения<br>точки на<br>местности (при<br>наличии) |
|   | X             | Y          |  |   |   |
| 1   | 2             | 3          | 4  | 5   | 6   |
| 2717  | 402139.96     | 2189949.38 | Картометрический<br>метод                              | 5.0   | Закрепление<br>отсутствует  |
| 2718  | 402155.26     | 2190011.32 | Картометрический<br>метод                              | 5.0   | Закрепление<br>отсутствует  |
| 2719  | 402180.66     | 2190140.30 | Картометрический<br>метод                              | 5.0   | Закрепление<br>отсутствует  |
| 2720  | 402207.67     | 2190264.03 | Картометрический<br>метод                              | 5.0   | Закрепление<br>отсутствует  |
| 2721  | 402215.66     | 2190309.24 | Картометрический<br>метод                              | 5.0   | Закрепление<br>отсутствует  |
| 2722  | 402293.78     | 2190669.37 | Картометрический<br>метод                              | 5.0   | Закрепление<br>отсутствует  |
| 2723  | 402298.31     | 2190718.80 | Картометрический<br>метод                              | 5.0   | Закрепление<br>отсутствует  |
| 2724  | 402286.53     | 2190766.73 | Картометрический<br>метод                              | 5.0   | Закрепление<br>отсутствует  |
| 2725  | 402240.53     | 2190932.76 | Картометрический<br>метод                              | 5.0   | Закрепление<br>отсутствует  |
| 2726  | 402238.71     | 2190950.19 | Картометрический<br>метод                              | 5.0   | Закрепление<br>отсутствует  |
| 2727  | 402258.70     | 2190943.75 | Картометрический<br>метод                              | 5.0   | Закрепление<br>отсутствует  |
| 2728  | 402475.43     | 2190874.00 | Картометрический<br>метод                              | 5.0   | Закрепление<br>отсутствует  |
| 2729  | 402597.18     | 2190826.71 | Картометрический<br>метод                              | 5.0   | Закрепление<br>отсутствует  |
| 2730  | 402705.48     | 2190784.66 | Картометрический<br>метод                              | 5.0   | Закрепление<br>отсутствует  |
| 2731  | 402955.54     | 2190684.75 | Картометрический<br>метод                              | 5.0   | Закрепление<br>отсутствует  |
| 2732  | 403016.41     | 2190650.37 | Картометрический<br>метод                              | 5.0   | Закрепление<br>отсутствует  |
| 2733  | 403205.39     | 2190508.08 | Картометрический<br>метод                              | 5.0   | Закрепление<br>отсутствует  |
| 2734  | 403331.83     | 2190411.20 | Картометрический<br>метод                              | 5.0   | Закрепление<br>отсутствует  |
| 2735  | 403337.30     | 2190415.83 | Картометрический<br>метод                              | 5.0   | Закрепление<br>отсутствует  |
| 2736  | 403209.61     | 2190513.65 | Картометрический<br>метод                              | 5.0   | Закрепление<br>отсутствует  |
| 2737  | 403189.53     | 2190528.76 | Картометрический<br>метод                              | 5.0   | Закрепление<br>отсутствует  |
| 2738  | 403071.01     | 2190618.02 | Картометрический<br>метод                              | 5.0   | Закрепление<br>отсутствует  |
| 2739  | 403067.97     | 2190620.31 | Картометрический<br>метод                              | 5.0   | Закрепление<br>отсутствует  |
| 2740  | 403020.25     | 2190656.25 | Картометрический<br>метод                              | 5.0   | Закрепление<br>отсутствует  |
| 2741  | 402958.57     | 2190691.08 | Картометрический<br>метод                              | 5.0   | Закрепление<br>отсутствует  |
|   |               |            |  |   |   |



| 2. Сведения о характерных точках границ объекта |               |            |  |   |   |
|---|---------------|------------|--|---|---|
| Обозначение<br>характерных точек<br>границ      | Координаты, м |            | Метод<br>определения<br>координат<br>характерной точки | Средняя<br>квадратическая<br>погрешность<br>положения<br>характерной<br>точки (Mt), м | Описание<br>обозначения<br>точки на<br>местности (при<br>наличии) |
|   | X             | Y          |  |   |   |
| 1   | 2             | 3          | 4  | 5   | 6   |
| 2742  | 402931.95     | 2190701.72 | Картометрический<br>метод                              | 5.0   | Закрепление<br>отсутствует  |
| 2743  | 402799.16     | 2190754.76 | Картометрический<br>метод                              | 5.0   | Закрепление<br>отсутствует  |
| 2744  | 402708.04     | 2190791.18 | Картометрический<br>метод                              | 5.0   | Закрепление<br>отсутствует  |
| 2745  | 402681.26     | 2190801.58 | Картометрический<br>метод                              | 5.0   | Закрепление<br>отсутствует  |
| 2746  | 402477.77     | 2190880.59 | Картометрический<br>метод                              | 5.0   | Закрепление<br>отсутствует  |
| 2747  | 402258.71     | 2190951.24 | Картометрический<br>метод                              | 5.0   | Закрепление<br>отсутствует  |
| 2748  | 402238.71     | 2190957.69 | Картометрический<br>метод                              | 5.0   | Закрепление<br>отсутствует  |
| 2749  | 402236.22     | 2190965.34 | Картометрический<br>метод                              | 5.0   | Закрепление<br>отсутствует  |
| 2750  | 402245.34     | 2191033.84 | Картометрический<br>метод                              | 5.0   | Закрепление<br>отсутствует  |
| 2751  | 402346.44     | 2191342.74 | Картометрический<br>метод                              | 5.0   | Закрепление<br>отсутствует  |
| 2752  | 402361.57     | 2191375.31 | Картометрический<br>метод                              | 5.0   | Закрепление<br>отсутствует  |
| 2753  | 402410.92     | 2191500.35 | Картометрический<br>метод                              | 5.0   | Закрепление<br>отсутствует  |
| 2754  | 402412.59     | 2191498.91 | Картометрический<br>метод                              | 5.0   | Закрепление<br>отсутствует  |
| 2755  | 402421.79     | 2191522.72 | Картометрический<br>метод                              | 5.0   | Закрепление<br>отсутствует  |
| 2756  | 402419.37     | 2191523.65 | Картометрический<br>метод                              | 5.0   | Закрепление<br>отсутствует  |
| 2692  | 402410.36     | 2191500.56 | Картометрический<br>метод                              | 5.0   | Закрепление<br>отсутствует  |
| 2757  | 401893.29     | 2196585.37 | Картометрический<br>метод                              | 5.0   | Закрепление<br>отсутствует  |
| 2758  | 401871.66     | 2196560.19 | Картометрический<br>метод                              | 5.0   | Закрепление<br>отсутствует  |
| 2759  | 401826.18     | 2196522.78 | Картометрический<br>метод                              | 5.0   | Закрепление<br>отсутствует  |
| 2760  | 401807.04     | 2196506.57 | Картометрический<br>метод                              | 5.0   | Закрепление<br>отсутствует  |
| 2761  | 401783.70     | 2196487.47 | Картометрический<br>метод                              | 5.0   | Закрепление<br>отсутствует  |
| 2762  | 401759.16     | 2196467.34 | Картометрический<br>метод                              | 5.0   | Закрепление<br>отсутствует  |
| 2763  | 401755.09     | 2196467.08 | Картометрический<br>метод                              | 5.0   | Закрепление<br>отсутствует  |
| 2764  | 401740.38     | 2196453.79 | Картометрический<br>метод                              | 5.0   | Закрепление<br>отсутствует  |
| 2765  | 401742.31     | 2196451.85 | Картометрический<br>метод                              | 5.0   | Закрепление<br>отсутствует  |
|   |               |            |  |   |   |



| 2. Сведения о характерных точках границ объекта |               |            |  |   |   |
|---|---------------|------------|--|---|---|
| Обозначение<br>характерных точек<br>границ      | Координаты, м |            | Метод<br>определения<br>координат<br>характерной точки | Средняя<br>квадратическая<br>погрешность<br>положения<br>характерной<br>точки (Mt), м | Описание<br>обозначения<br>точки на<br>местности (при<br>наличии) |
|   | X             | Y          |  |   |   |
| 1   | 2             | 3          | 4  | 5   | 6   |
| 2766  | 401693.17     | 2196406.94 | Картометрический<br>метод                              | 5.0   | Закрепление<br>отсутствует  |
| 2767  | 401682.53     | 2196397.12 | Картометрический<br>метод                              | 5.0   | Закрепление<br>отсутствует  |
| 2768  | 401678.64     | 2196397.52 | Картометрический<br>метод                              | 5.0   | Закрепление<br>отсутствует  |
| 2769  | 401648.49     | 2196369.27 | Картометрический<br>метод                              | 5.0   | Закрепление<br>отсутствует  |
| 2770  | 401645.07     | 2196366.36 | Картометрический<br>метод                              | 5.0   | Закрепление<br>отсутствует  |
| 2771  | 401624.14     | 2196348.51 | Картометрический<br>метод                              | 5.0   | Закрепление<br>отсутствует  |
| 2772  | 401606.51     | 2196332.24 | Картометрический<br>метод                              | 5.0   | Закрепление<br>отсутствует  |
| 2773  | 401581.24     | 2196281.77 | Картометрический<br>метод                              | 5.0   | Закрепление<br>отсутствует  |
| 2774  | 401581.75     | 2196257.02 | Картометрический<br>метод                              | 5.0   | Закрепление<br>отсутствует  |
| 2775  | 401581.44     | 2196229.24 | Картометрический<br>метод                              | 5.0   | Закрепление<br>отсутствует  |
| 2776  | 401581.21     | 2196205.71 | Картометрический<br>метод                              | 5.0   | Закрепление<br>отсутствует  |
| 2777  | 401571.38     | 2196160.57 | Картометрический<br>метод                              | 5.0   | Закрепление<br>отсутствует  |
| 2778  | 401547.84     | 2196121.03 | Картометрический<br>метод                              | 5.0   | Закрепление<br>отсутствует  |
| 2779  | 401525.36     | 2196075.36 | Картометрический<br>метод                              | 5.0   | Закрепление<br>отсутствует  |
| 2780  | 401517.38     | 2196061.93 | Картометрический<br>метод                              | 5.0   | Закрепление<br>отсутствует  |
| 2781  | 401491.14     | 2196012.64 | Картометрический<br>метод                              | 5.0   | Закрепление<br>отсутствует  |
| 2782  | 401485.78     | 2196000.31 | Картометрический<br>метод                              | 5.0   | Закрепление<br>отсутствует  |
| 2783  | 401484.11     | 2195997.88 | Картометрический<br>метод                              | 5.0   | Закрепление<br>отсутствует  |
| 2784  | 401471.02     | 2195963.84 | Картометрический<br>метод                              | 5.0   | Закрепление<br>отсутствует  |
| 2785  | 401450.86     | 2195898.44 | Картометрический<br>метод                              | 5.0   | Закрепление<br>отсутствует  |
| 2786  | 401449.61     | 2195895.53 | Картометрический<br>метод                              | 5.0   | Закрепление<br>отсутствует  |
| 2787  | 401448.17     | 2195894.69 | Картометрический<br>метод                              | 5.0   | Закрепление<br>отсутствует  |
| 2788  | 401446.45     | 2195894.47 | Картометрический<br>метод                              | 5.0   | Закрепление<br>отсутствует  |
| 2789  | 401443.75     | 2195896.74 | Картометрический<br>метод                              | 5.0   | Закрепление<br>отсутствует  |
| 2790  | 401443.96     | 2195889.78 | Картометрический<br>метод                              | 5.0   | Закрепление<br>отсутствует  |
|   |               |            |  |   |   |



| 2. Сведения о характерных точках границ объекта |               |            |  |   |   |
|---|---------------|------------|--|---|---|
| Обозначение<br>характерных точек<br>границ      | Координаты, м |            | Метод<br>определения<br>координат<br>характерной точки | Средняя<br>квадратическая<br>погрешность<br>положения<br>характерной<br>точки (Mt), м | Описание<br>обозначения<br>точки на<br>местности (при<br>наличии) |
|   | X             | Y          |  |   |   |
| 1   | 2             | 3          | 4  | 5   | 6   |
| 2791  | 401449.20     | 2195882.93 | Картометрический<br>метод                              | 5.0   | Закрепление<br>отсутствует  |
| 2792  | 401448.53     | 2195877.76 | Картометрический<br>метод                              | 5.0   | Закрепление<br>отсутствует  |
| 2793  | 401455.57     | 2195875.53 | Картометрический<br>метод                              | 5.0   | Закрепление<br>отсутствует  |
| 2794  | 401460.01     | 2195906.78 | Картометрический<br>метод                              | 5.0   | Закрепление<br>отсутствует  |
| 2795  | 401472.88     | 2195953.76 | Картометрический<br>метод                              | 5.0   | Закрепление<br>отсутствует  |
| 2796  | 401487.47     | 2195988.79 | Картометрический<br>метод                              | 5.0   | Закрепление<br>отсутствует  |
| 2797  | 401498.26     | 2196014.25 | Картометрический<br>метод                              | 5.0   | Закрепление<br>отсутствует  |
| 2798  | 401520.19     | 2196051.94 | Картометрический<br>метод                              | 5.0   | Закрепление<br>отсутствует  |
| 2799  | 401522.29     | 2196050.08 | Картометрический<br>метод                              | 5.0   | Закрепление<br>отсутствует  |
| 2800  | 401544.82     | 2196086.62 | Картометрический<br>метод                              | 5.0   | Закрепление<br>отсутствует  |
| 2801  | 401554.36     | 2196101.64 | Картометрический<br>метод                              | 5.0   | Закрепление<br>отсутствует  |
| 2802  | 401561.52     | 2196111.52 | Картометрический<br>метод                              | 5.0   | Закрепление<br>отсутствует  |
| 2803  | 401570.35     | 2196125.07 | Картометрический<br>метод                              | 5.0   | Закрепление<br>отсутствует  |
| 2804  | 401573.97     | 2196131.82 | Картометрический<br>метод                              | 5.0   | Закрепление<br>отсутствует  |
| 2805  | 401595.60     | 2196186.41 | Картометрический<br>метод                              | 5.0   | Закрепление<br>отсутствует  |
| 2806  | 401587.23     | 2196187.51 | Картометрический<br>метод                              | 5.0   | Закрепление<br>отсутствует  |
| 2807  | 401589.00     | 2196201.38 | Картометрический<br>метод                              | 5.0   | Закрепление<br>отсутствует  |
| 2808  | 401591.00     | 2196264.65 | Картометрический<br>метод                              | 5.0   | Закрепление<br>отсутствует  |
| 2809  | 401592.70     | 2196271.87 | Картометрический<br>метод                              | 5.0   | Закрепление<br>отсутствует  |
| 2810  | 401595.85     | 2196285.35 | Картометрический<br>метод                              | 5.0   | Закрепление<br>отсутствует  |
| 2811  | 401597.58     | 2196292.70 | Картометрический<br>метод                              | 5.0   | Закрепление<br>отсутствует  |
| 2812  | 401603.93     | 2196308.60 | Картометрический<br>метод                              | 5.0   | Закрепление<br>отсутствует  |
| 2813  | 401605.49     | 2196312.51 | Картометрический<br>метод                              | 5.0   | Закрепление<br>отсутствует  |
| 2814  | 401609.50     | 2196318.68 | Картометрический<br>метод                              | 5.0   | Закрепление<br>отсутствует  |
| 2815  | 401613.53     | 2196324.92 | Картометрический<br>метод                              | 5.0   | Закрепление<br>отсутствует  |
|   |               |            |  |   |   |



| 2. Сведения о характерных точках границ объекта |               |            |  |   |   |
|---|---------------|------------|--|---|---|
| Обозначение<br>характерных точек<br>границ      | Координаты, м |            | Метод<br>определения<br>координат<br>характерной точки | Средняя<br>квадратическая<br>погрешность<br>положения<br>характерной<br>точки (Mt), м | Описание<br>обозначения<br>точки на<br>местности (при<br>наличии) |
|   | X             | Y          |  |   |   |
| 1   | 2             | 3          | 4  | 5   | 6   |
| 2816  | 401620.31     | 2196331.97 | Картометрический<br>метод                              | 5.0   | Закрепление<br>отсутствует  |
| 2817  | 401633.15     | 2196345.33 | Картометрический<br>метод                              | 5.0   | Закрепление<br>отсутствует  |
| 2818  | 401635.75     | 2196348.04 | Картометрический<br>метод                              | 5.0   | Закрепление<br>отсутствует  |
| 2819  | 401643.44     | 2196354.40 | Картометрический<br>метод                              | 5.0   | Закрепление<br>отсутствует  |
| 2820  | 401653.97     | 2196363.12 | Картометрический<br>метод                              | 5.0   | Закрепление<br>отсутствует  |
| 2821  | 401664.47     | 2196371.82 | Картометрический<br>метод                              | 5.0   | Закрепление<br>отсутствует  |
| 2822  | 401675.00     | 2196380.51 | Картометрический<br>метод                              | 5.0   | Закрепление<br>отсутствует  |
| 2823  | 401686.08     | 2196389.70 | Картометрический<br>метод                              | 5.0   | Закрепление<br>отсутствует  |
| 2824  | 401703.88     | 2196404.43 | Картометрический<br>метод                              | 5.0   | Закрепление<br>отсутствует  |
| 2825  | 401721.98     | 2196419.40 | Картометрический<br>метод                              | 5.0   | Закрепление<br>отсутствует  |
| 2826  | 401783.56     | 2196472.34 | Картометрический<br>метод                              | 5.0   | Закрепление<br>отсутствует  |
| 2827  | 401794.56     | 2196481.41 | Картометрический<br>метод                              | 5.0   | Закрепление<br>отсутствует  |
| 2828  | 401894.05     | 2196560.81 | Картометрический<br>метод                              | 5.0   | Закрепление<br>отсутствует  |
| 2829  | 401960.37     | 2196615.62 | Картометрический<br>метод                              | 5.0   | Закрепление<br>отсутствует  |
| 2830  | 401968.26     | 2196620.50 | Картометрический<br>метод                              | 5.0   | Закрепление<br>отсутствует  |
| 2831  | 401957.98     | 2196636.95 | Картометрический<br>метод                              | 5.0   | Закрепление<br>отсутствует  |
| 2757  | 401893.29     | 2196585.37 | Картометрический<br>метод                              | 5.0   | Закрепление<br>отсутствует  |
| 2832  | 403761.92     | 2195021.01 | Картометрический<br>метод                              | 5.0   | Закрепление<br>отсутствует  |
| 2833  | 403806.13     | 2194937.81 | Картометрический<br>метод                              | 5.0   | Закрепление<br>отсутствует  |
| 2834  | 403841.28     | 2194873.34 | Картометрический<br>метод                              | 5.0   | Закрепление<br>отсутствует  |
| 2835  | 403869.07     | 2194838.08 | Картометрический<br>метод                              | 5.0   | Закрепление<br>отсутствует  |
| 2836  | 403879.88     | 2194846.53 | Картометрический<br>метод                              | 5.0   | Закрепление<br>отсутствует  |
| 2837  | 403898.71     | 2194820.70 | Картометрический<br>метод                              | 5.0   | Закрепление<br>отсутствует  |
| 2838  | 403897.59     | 2194819.73 | Картометрический<br>метод                              | 5.0   | Закрепление<br>отсутствует  |
| 2839  | 403921.15     | 2194788.83 | Картометрический<br>метод                              | 5.0   | Закрепление<br>отсутствует  |
|   |               |            |  |   |   |



| 2. Сведения о характерных точках границ объекта |               |            |  |   |   |
|---|---------------|------------|--|---|---|
| Обозначение<br>характерных точек<br>границ      | Координаты, м |            | Метод<br>определения<br>координат<br>характерной точки | Средняя<br>квадратическая<br>погрешность<br>положения<br>характерной<br>точки (Mt), м | Описание<br>обозначения<br>точки на<br>местности (при<br>наличии) |
|   | X             | Y          |  |   |   |
| 1   | 2             | 3          | 4  | 5   | 6   |
| 2840  | 403913.12     | 2194782.37 | Картометрический<br>метод                              | 5.0   | Закрепление<br>отсутствует  |
| 2841  | 403924.16     | 2194768.41 | Картометрический<br>метод                              | 5.0   | Закрепление<br>отсутствует  |
| 2842  | 403948.40     | 2194738.07 | Картометрический<br>метод                              | 5.0   | Закрепление<br>отсутствует  |
| 2843  | 403963.50     | 2194716.64 | Картометрический<br>метод                              | 5.0   | Закрепление<br>отсутствует  |
| 2844  | 403969.51     | 2194721.01 | Картометрический<br>метод                              | 5.0   | Закрепление<br>отсутствует  |
| 2845  | 403991.58     | 2194689.39 | Картометрический<br>метод                              | 5.0   | Закрепление<br>отсутствует  |
| 2846  | 404012.70     | 2194659.23 | Картометрический<br>метод                              | 5.0   | Закрепление<br>отсутствует  |
| 2847  | 404017.54     | 2194652.34 | Картометрический<br>метод                              | 5.0   | Закрепление<br>отсутствует  |
| 2848  | 404017.84     | 2194652.42 | Картометрический<br>метод                              | 5.0   | Закрепление<br>отсутствует  |
| 2849  | 404038.33     | 2194623.00 | Картометрический<br>метод                              | 5.0   | Закрепление<br>отсутствует  |
| 2850  | 404044.20     | 2194601.71 | Картометрический<br>метод                              | 5.0   | Закрепление<br>отсутствует  |
| 2851  | 404038.00     | 2194597.40 | Картометрический<br>метод                              | 5.0   | Закрепление<br>отсутствует  |
| 2852  | 404043.36     | 2194565.60 | Картометрический<br>метод                              | 5.0   | Закрепление<br>отсутствует  |
| 2853  | 404052.73     | 2194573.29 | Картометрический<br>метод                              | 5.0   | Закрепление<br>отсутствует  |
| 2854  | 404074.77     | 2194560.17 | Картометрический<br>метод                              | 5.0   | Закрепление<br>отсутствует  |
| 2855  | 404072.26     | 2194579.93 | Картометрический<br>метод                              | 5.0   | Закрепление<br>отсутствует  |
| 2856  | 404034.46     | 2194635.21 | Картометрический<br>метод                              | 5.0   | Закрепление<br>отсутствует  |
| 2857  | 403954.97     | 2194748.11 | Картометрический<br>метод                              | 5.0   | Закрепление<br>отсутствует  |
| 2858  | 403893.28     | 2194834.23 | Картометрический<br>метод                              | 5.0   | Закрепление<br>отсутствует  |
| 2859  | 403875.82     | 2194860.67 | Картометрический<br>метод                              | 5.0   | Закрепление<br>отсутствует  |
| 2860  | 403851.40     | 2194901.85 | Картометрический<br>метод                              | 5.0   | Закрепление<br>отсутствует  |
| 2861  | 403848.49     | 2194907.13 | Картометрический<br>метод                              | 5.0   | Закрепление<br>отсутствует  |
| 2862  | 403840.06     | 2194924.75 | Картометрический<br>метод                              | 5.0   | Закрепление<br>отсутствует  |
| 2863  | 403825.64     | 2194954.88 | Картометрический<br>метод                              | 5.0   | Закрепление<br>отсутствует  |
| 2864  | 403810.17     | 2194987.18 | Картометрический<br>метод                              | 5.0   | Закрепление<br>отсутствует  |
|   |               |            |  |   |   |



| 2. Сведения о характерных точках границ объекта |               |            |  |   |   |
|---|---------------|------------|--|---|---|
| Обозначение<br>характерных точек<br>границ      | Координаты, м |            | Метод<br>определения<br>координат<br>характерной точки | Средняя<br>квадратическая<br>погрешность<br>положения<br>характерной<br>точки (Mt), м | Описание<br>обозначения<br>точки на<br>местности (при<br>наличии) |
|   | X             | Y          |  |   |   |
| 1   | 2             | 3          | 4  | 5   | 6   |
| 2865  | 403755.78     | 2195078.74 | Картометрический<br>метод                              | 5.0   | Закрепление<br>отсутствует  |
| 2866  | 403737.21     | 2195104.96 | Картометрический<br>метод                              | 5.0   | Закрепление<br>отсутствует  |
| 2867  | 403722.69     | 2195125.45 | Картометрический<br>метод                              | 5.0   | Закрепление<br>отсутствует  |
| 2832  | 403761.92     | 2195021.01 | Картометрический<br>метод                              | 5.0   | Закрепление<br>отсутствует  |
| 2868  | 399981.13     | 2198788.13 | Картометрический<br>метод                              | 5.0   | Закрепление<br>отсутствует  |
| 2869  | 399977.72     | 2198781.14 | Картометрический<br>метод                              | 5.0   | Закрепление<br>отсутствует  |
| 2870  | 400058.68     | 2198697.57 | Картометрический<br>метод                              | 5.0   | Закрепление<br>отсутствует  |
| 2871  | 400065.91     | 2198690.23 | Картометрический<br>метод                              | 5.0   | Закрепление<br>отсутствует  |
| 2872  | 400070.14     | 2198694.15 | Картометрический<br>метод                              | 5.0   | Закрепление<br>отсутствует  |
| 2873  | 400104.34     | 2198727.09 | Картометрический<br>метод                              | 5.0   | Закрепление<br>отсутствует  |
| 2874  | 400070.61     | 2198763.06 | Картометрический<br>метод                              | 5.0   | Закрепление<br>отсутствует  |
| 2875  | 400069.04     | 2198765.07 | Картометрический<br>метод                              | 5.0   | Закрепление<br>отсутствует  |
| 2876  | 400122.88     | 2198810.32 | Картометрический<br>метод                              | 5.0   | Закрепление<br>отсутствует  |
| 2877  | 400111.54     | 2198827.80 | Картометрический<br>метод                              | 5.0   | Закрепление<br>отсутствует  |
| 2878  | 400110.94     | 2198823.82 | Картометрический<br>метод                              | 5.0   | Закрепление<br>отсутствует  |
| 2879  | 400105.71     | 2198819.96 | Картометрический<br>метод                              | 5.0   | Закрепление<br>отсутствует  |
| 2880  | 400111.06     | 2198812.72 | Картометрический<br>метод                              | 5.0   | Закрепление<br>отсутствует  |
| 2881  | 400089.54     | 2198796.79 | Картометрический<br>метод                              | 5.0   | Закрепление<br>отсутствует  |
| 2882  | 400084.79     | 2198803.22 | Картометрический<br>метод                              | 5.0   | Закрепление<br>отсутствует  |
| 2883  | 400078.76     | 2198798.77 | Картометрический<br>метод                              | 5.0   | Закрепление<br>отсутствует  |
| 2884  | 400062.54     | 2198801.20 | Картометрический<br>метод                              | 5.0   | Закрепление<br>отсутствует  |
| 2885  | 400060.17     | 2198804.41 | Картометрический<br>метод                              | 5.0   | Закрепление<br>отсутствует  |
| 2886  | 400048.11     | 2198795.49 | Картометрический<br>метод                              | 5.0   | Закрепление<br>отсутствует  |
| 2887  | 400034.89     | 2198813.34 | Картометрический<br>метод                              | 5.0   | Закрепление<br>отсутствует  |
| 2888  | 400046.95     | 2198822.26 | Картометрический<br>метод                              | 5.0   | Закрепление<br>отсутствует  |
|   |               |            |  |   |   |



| 2. Сведения о характерных точках границ объекта |               |            |  |   |   |
|---|---------------|------------|--|---|---|
| Обозначение<br>характерных точек<br>границ      | Координаты, м |            | Метод<br>определения<br>координат<br>характерной точки | Средняя<br>квадратическая<br>погрешность<br>положения<br>характерной<br>точки (Mt), м | Описание<br>обозначения<br>точки на<br>местности (при<br>наличии) |
|   | X             | Y          |  |   |   |
| 1   | 2             | 3          | 4  | 5   | 6   |
| 2889  | 400041.70     | 2198829.34 | Картометрический<br>метод                              | 5.0   | Закрепление<br>отсутствует  |
| 2890  | 400035.88     | 2198830.20 | Картометрический<br>метод                              | 5.0   | Закрепление<br>отсутствует  |
| 2868  | 399981.13     | 2198788.13 | Картометрический<br>метод                              | 5.0   | Закрепление<br>отсутствует  |
| 2891  | 406330.28     | 2191184.92 | Картометрический<br>метод                              | 5.0   | Закрепление<br>отсутствует  |
| 2892  | 406333.58     | 2191175.20 | Картометрический<br>метод                              | 5.0   | Закрепление<br>отсутствует  |
| 2893  | 406335.79     | 2191172.70 | Картометрический<br>метод                              | 5.0   | Закрепление<br>отсутствует  |
| 2894  | 406426.18     | 2191122.63 | Картометрический<br>метод                              | 5.0   | Закрепление<br>отсутствует  |
| 2895  | 406490.57     | 2191091.15 | Картометрический<br>метод                              | 5.0   | Закрепление<br>отсутствует  |
| 2896  | 406648.88     | 2191013.67 | Картометрический<br>метод                              | 5.0   | Закрепление<br>отсутствует  |
| 2897  | 406685.28     | 2190996.22 | Картометрический<br>метод                              | 5.0   | Закрепление<br>отсутствует  |
| 2898  | 406737.65     | 2190976.13 | Картометрический<br>метод                              | 5.0   | Закрепление<br>отсутствует  |
| 2899  | 406819.83     | 2191015.27 | Картометрический<br>метод                              | 5.0   | Закрепление<br>отсутствует  |
| 2900  | 406855.71     | 2191036.43 | Картометрический<br>метод                              | 5.0   | Закрепление<br>отсутствует  |
| 2901  | 406855.69     | 2191036.48 | Картометрический<br>метод                              | 5.0   | Закрепление<br>отсутствует  |
| 2902  | 406748.10     | 2190983.59 | Картометрический<br>метод                              | 5.0   | Закрепление<br>отсутствует  |
| 2903  | 406658.01     | 2191028.49 | Картометрический<br>метод                              | 5.0   | Закрепление<br>отсутствует  |
| 2904  | 406654.84     | 2191029.46 | Картометрический<br>метод                              | 5.0   | Закрепление<br>отсутствует  |
| 2905  | 406629.90     | 2191042.49 | Картометрический<br>метод                              | 5.0   | Закрепление<br>отсутствует  |
| 2906  | 406553.05     | 2191080.94 | Картометрический<br>метод                              | 5.0   | Закрепление<br>отсутствует  |
| 2907  | 406506.39     | 2191105.48 | Картометрический<br>метод                              | 5.0   | Закрепление<br>отсутствует  |
| 2908  | 406468.51     | 2191125.50 | Картометрический<br>метод                              | 5.0   | Закрепление<br>отсутствует  |
| 2909  | 406441.21     | 2191141.12 | Картометрический<br>метод                              | 5.0   | Закрепление<br>отсутствует  |
| 2910  | 406337.05     | 2191187.54 | Картометрический<br>метод                              | 5.0   | Закрепление<br>отсутствует  |
| 2891  | 406330.28     | 2191184.92 | Картометрический<br>метод                              | 5.0   | Закрепление<br>отсутствует  |
| 2911  | 406572.48     | 2189593.15 | Картометрический<br>метод                              | 5.0   | Закрепление<br>отсутствует  |
|   |               |            |  |   |   |



| 2. Сведения о характерных точках границ объекта |               |            |  |   |   |
|---|---------------|------------|--|---|---|
| Обозначение<br>характерных точек<br>границ      | Координаты, м |            | Метод<br>определения<br>координат<br>характерной точки | Средняя<br>квадратическая<br>погрешность<br>положения<br>характерной<br>точки (Mt), м | Описание<br>обозначения<br>точки на<br>местности (при<br>наличии) |
|   | X             | Y          |  |   |   |
| 1   | 2             | 3          | 4  | 5   | 6   |
| 2912  | 406572.50     | 2189592.66 | Картометрический<br>метод                              | 5.0   | Закрепление<br>отсутствует  |
| 2913  | 406466.59     | 2189569.35 | Картометрический<br>метод                              | 5.0   | Закрепление<br>отсутствует  |
| 2914  | 406468.54     | 2189546.81 | Картометрический<br>метод                              | 5.0   | Закрепление<br>отсутствует  |
| 2915  | 406552.90     | 2189564.46 | Картометрический<br>метод                              | 5.0   | Закрепление<br>отсутствует  |
| 2916  | 406560.46     | 2189512.21 | Картометрический<br>метод                              | 5.0   | Закрепление<br>отсутствует  |
| 2917  | 406587.76     | 2189439.79 | Картометрический<br>метод                              | 5.0   | Закрепление<br>отсутствует  |
| 2918  | 406622.97     | 2189382.19 | Картометрический<br>метод                              | 5.0   | Закрепление<br>отсутствует  |
| 2919  | 406649.87     | 2189351.26 | Картометрический<br>метод                              | 5.0   | Закрепление<br>отсутствует  |
| 2920  | 406605.96     | 2189469.36 | Картометрический<br>метод                              | 5.0   | Закрепление<br>отсутствует  |
| 2921  | 406605.60     | 2189471.00 | Картометрический<br>метод                              | 5.0   | Закрепление<br>отсутствует  |
| 2922  | 406610.97     | 2189473.28 | Картометрический<br>метод                              | 5.0   | Закрепление<br>отсутствует  |
| 2923  | 406607.67     | 2189480.17 | Картометрический<br>метод                              | 5.0   | Закрепление<br>отсутствует  |
| 2924  | 406603.13     | 2189490.66 | Картометрический<br>метод                              | 5.0   | Закрепление<br>отсутствует  |
| 2925  | 406598.54     | 2189500.96 | Картометрический<br>метод                              | 5.0   | Закрепление<br>отсутствует  |
| 2926  | 406588.56     | 2189535.53 | Картометрический<br>метод                              | 5.0   | Закрепление<br>отсутствует  |
| 2927  | 406584.59     | 2189550.38 | Картометрический<br>метод                              | 5.0   | Закрепление<br>отсутствует  |
| 2928  | 406579.43     | 2189570.19 | Картометрический<br>метод                              | 5.0   | Закрепление<br>отсутствует  |
| 2929  | 406576.07     | 2189584.78 | Картометрический<br>метод                              | 5.0   | Закрепление<br>отсутствует  |
| 2930  | 406574.96     | 2189592.27 | Картометрический<br>метод                              | 5.0   | Закрепление<br>отсутствует  |
| 2931  | 406573.38     | 2189592.92 | Картометрический<br>метод                              | 5.0   | Закрепление<br>отсутствует  |
| 2932  | 406573.37     | 2189593.25 | Картометрический<br>метод                              | 5.0   | Закрепление<br>отсутствует  |
| 2911  | 406572.48     | 2189593.15 | Картометрический<br>метод                              | 5.0   | Закрепление<br>отсутствует  |
| 2933  | 402765.75     | 2197339.07 | Картометрический<br>метод                              | 5.0   | Закрепление<br>отсутствует  |
| 2934  | 402741.06     | 2197305.11 | Картометрический<br>метод                              | 5.0   | Закрепление<br>отсутствует  |
| 2935  | 402716.13     | 2197273.42 | Картометрический<br>метод                              | 5.0   | Закрепление<br>отсутствует  |
|   |               |            |  |   |   |



| 2. Сведения о характерных точках границ объекта |               |            |  |   |   |
|---|---------------|------------|--|---|---|
| Обозначение<br>характерных точек<br>границ      | Координаты, м |            | Метод<br>определения<br>координат<br>характерной точки | Средняя<br>квадратическая<br>погрешность<br>положения<br>характерной<br>точки (Mt), м | Описание<br>обозначения<br>точки на<br>местности (при<br>наличии) |
|   | X             | Y          |  |   |   |
| 1   | 2             | 3          | 4  | 5   | 6   |
| 2936  | 402689.50     | 2197245.28 | Картометрический<br>метод                              | 5.0   | Закрепление<br>отсутствует  |
| 2937  | 402679.67     | 2197237.82 | Картометрический<br>метод                              | 5.0   | Закрепление<br>отсутствует  |
| 2938  | 402626.42     | 2197197.57 | Картометрический<br>метод                              | 5.0   | Закрепление<br>отсутствует  |
| 2939  | 402573.86     | 2197202.92 | Картометрический<br>метод                              | 5.0   | Закрепление<br>отсутствует  |
| 2940  | 402573.18     | 2197192.83 | Картометрический<br>метод                              | 5.0   | Закрепление<br>отсутствует  |
| 2941  | 402570.94     | 2197187.28 | Картометрический<br>метод                              | 5.0   | Закрепление<br>отсутствует  |
| 2942  | 402540.91     | 2197154.24 | Картометрический<br>метод                              | 5.0   | Закрепление<br>отсутствует  |
| 2943  | 402526.91     | 2197138.62 | Картометрический<br>метод                              | 5.0   | Закрепление<br>отсутствует  |
| 2944  | 402514.19     | 2197125.65 | Картометрический<br>метод                              | 5.0   | Закрепление<br>отсутствует  |
| 2945  | 402482.64     | 2197087.62 | Картометрический<br>метод                              | 5.0   | Закрепление<br>отсутствует  |
| 2946  | 402477.10     | 2197080.95 | Картометрический<br>метод                              | 5.0   | Закрепление<br>отсутствует  |
| 2947  | 402470.15     | 2197075.04 | Картометрический<br>метод                              | 5.0   | Закрепление<br>отсутствует  |
| 2948  | 402454.67     | 2197076.94 | Картометрический<br>метод                              | 5.0   | Закрепление<br>отсутствует  |
| 2949  | 402459.00     | 2197066.70 | Картометрический<br>метод                              | 5.0   | Закрепление<br>отсутствует  |
| 2950  | 402472.84     | 2197064.51 | Картометрический<br>метод                              | 5.0   | Закрепление<br>отсутствует  |
| 2951  | 402502.70     | 2197095.35 | Картометрический<br>метод                              | 5.0   | Закрепление<br>отсутствует  |
| 2952  | 402522.37     | 2197117.17 | Картометрический<br>метод                              | 5.0   | Закрепление<br>отсутствует  |
| 2953  | 402523.25     | 2197118.15 | Картометрический<br>метод                              | 5.0   | Закрепление<br>отсутствует  |
| 2954  | 402565.48     | 2197155.65 | Картометрический<br>метод                              | 5.0   | Закрепление<br>отсутствует  |
| 2955  | 402573.26     | 2197166.00 | Картометрический<br>метод                              | 5.0   | Закрепление<br>отсутствует  |
| 2956  | 402583.35     | 2197191.42 | Картометрический<br>метод                              | 5.0   | Закрепление<br>отсутствует  |
| 2957  | 402585.57     | 2197193.02 | Картометрический<br>метод                              | 5.0   | Закрепление<br>отсутствует  |
| 2958  | 402588.29     | 2197194.97 | Картометрический<br>метод                              | 5.0   | Закрепление<br>отсутствует  |
| 2959  | 402607.52     | 2197192.79 | Картометрический<br>метод                              | 5.0   | Закрепление<br>отсутствует  |
| 2960  | 402615.89     | 2197187.45 | Картометрический<br>метод                              | 5.0   | Закрепление<br>отсутствует  |
|   |               |            |  |   |   |



| 2. Сведения о характерных точках границ объекта |               |            |  |   |   |
|---|---------------|------------|--|---|---|
| Обозначение<br>характерных точек<br>границ      | Координаты, м |            | Метод<br>определения<br>координат<br>характерной точки | Средняя<br>квадратическая<br>погрешность<br>положения<br>характерной<br>точки (Mt), м | Описание<br>обозначения<br>точки на<br>местности (при<br>наличии) |
|   | X             | Y          |  |   |   |
| 1   | 2             | 3          | 4  | 5   | 6   |
| 2961  | 402623.20     | 2197184.78 | Картометрический<br>метод                              | 5.0   | Закрепление<br>отсутствует  |
| 2962  | 402638.87     | 2197153.67 | Картометрический<br>метод                              | 5.0   | Закрепление<br>отсутствует  |
| 2963  | 402662.77     | 2197101.63 | Картометрический<br>метод                              | 5.0   | Закрепление<br>отсутствует  |
| 2964  | 402670.26     | 2197079.86 | Картометрический<br>метод                              | 5.0   | Закрепление<br>отсутствует  |
| 2965  | 402672.16     | 2197074.43 | Картометрический<br>метод                              | 5.0   | Закрепление<br>отсутствует  |
| 2966  | 402700.25     | 2197013.42 | Картометрический<br>метод                              | 5.0   | Закрепление<br>отсутствует  |
| 2967  | 402703.96     | 2197004.62 | Картометрический<br>метод                              | 5.0   | Закрепление<br>отсутствует  |
| 2968  | 402716.21     | 2196975.30 | Картометрический<br>метод                              | 5.0   | Закрепление<br>отсутствует  |
| 2969  | 402725.81     | 2196952.22 | Картометрический<br>метод                              | 5.0   | Закрепление<br>отсутствует  |
| 2970  | 402746.18     | 2196902.73 | Картометрический<br>метод                              | 5.0   | Закрепление<br>отсутствует  |
| 2971  | 402747.57     | 2196899.46 | Картометрический<br>метод                              | 5.0   | Закрепление<br>отсутствует  |
| 2972  | 402755.45     | 2196903.57 | Картометрический<br>метод                              | 5.0   | Закрепление<br>отсутствует  |
| 2973  | 402757.18     | 2196904.50 | Картометрический<br>метод                              | 5.0   | Закрепление<br>отсутствует  |
| 2974  | 402755.46     | 2196908.59 | Картометрический<br>метод                              | 5.0   | Закрепление<br>отсутствует  |
| 2975  | 402752.74     | 2196917.54 | Картометрический<br>метод                              | 5.0   | Закрепление<br>отсутствует  |
| 2976  | 402736.88     | 2196951.26 | Картометрический<br>метод                              | 5.0   | Закрепление<br>отсутствует  |
| 2977  | 402733.55     | 2196958.99 | Картометрический<br>метод                              | 5.0   | Закрепление<br>отсутствует  |
| 2978  | 402725.88     | 2196976.95 | Картометрический<br>метод                              | 5.0   | Закрепление<br>отсутствует  |
| 2979  | 402716.24     | 2196999.49 | Картометрический<br>метод                              | 5.0   | Закрепление<br>отсутствует  |
| 2980  | 402697.32     | 2197043.83 | Картометрический<br>метод                              | 5.0   | Закрепление<br>отсутствует  |
| 2981  | 402695.96     | 2197048.00 | Картометрический<br>метод                              | 5.0   | Закрепление<br>отсутствует  |
| 2982  | 402677.21     | 2197092.21 | Картометрический<br>метод                              | 5.0   | Закрепление<br>отсутствует  |
| 2983  | 402666.83     | 2197114.00 | Картометрический<br>метод                              | 5.0   | Закрепление<br>отсутствует  |
| 2984  | 402644.97     | 2197159.26 | Картометрический<br>метод                              | 5.0   | Закрепление<br>отсутствует  |
| 2985  | 402628.70     | 2197192.48 | Картометрический<br>метод                              | 5.0   | Закрепление<br>отсутствует  |
|   |               |            |  |   |   |



| 2. Сведения о характерных точках границ объекта |               |            |  |   |   |
|---|---------------|------------|--|---|---|
| Обозначение<br>характерных точек<br>границ      | Координаты, м |            | Метод<br>определения<br>координат<br>характерной точки | Средняя<br>квадратическая<br>погрешность<br>положения<br>характерной<br>точки (Mt), м | Описание<br>обозначения<br>точки на<br>местности (при<br>наличии) |
|   | X             | Y          |  |   |   |
| 1   | 2             | 3          | 4  | 5   | 6   |
| 2986  | 402656.02     | 2197213.04 | Картометрический<br>метод                              | 5.0   | Закрепление<br>отсутствует  |
| 2987  | 402683.61     | 2197232.67 | Картометрический<br>метод                              | 5.0   | Закрепление<br>отсутствует  |
| 2988  | 402696.82     | 2197241.02 | Картометрический<br>метод                              | 5.0   | Закрепление<br>отсутствует  |
| 2989  | 402710.32     | 2197251.28 | Картометрический<br>метод                              | 5.0   | Закрепление<br>отсутствует  |
| 2990  | 402734.80     | 2197280.85 | Картометрический<br>метод                              | 5.0   | Закрепление<br>отсутствует  |
| 2991  | 402750.46     | 2197302.65 | Картометрический<br>метод                              | 5.0   | Закрепление<br>отсутствует  |
| 2992  | 402781.13     | 2197346.80 | Картометрический<br>метод                              | 5.0   | Закрепление<br>отсутствует  |
| 2993  | 402776.00     | 2197353.16 | Картометрический<br>метод                              | 5.0   | Закрепление<br>отсутствует  |
| 2933  | 402765.75     | 2197339.07 | Картометрический<br>метод                              | 5.0   | Закрепление<br>отсутствует  |
| 2994  | 401688.92     | 2187894.40 | Картометрический<br>метод                              | 5.0   | Закрепление<br>отсутствует  |
| 2995  | 401484.96     | 2187364.25 | Картометрический<br>метод                              | 5.0   | Закрепление<br>отсутствует  |
| 2996  | 401442.78     | 2187253.60 | Картометрический<br>метод                              | 5.0   | Закрепление<br>отсутствует  |
| 2997  | 401426.67     | 2187216.01 | Картометрический<br>метод                              | 5.0   | Закрепление<br>отсутствует  |
| 2998  | 401406.17     | 2187170.58 | Картометрический<br>метод                              | 5.0   | Закрепление<br>отсутствует  |
| 2999  | 401372.80     | 2187102.99 | Картометрический<br>метод                              | 5.0   | Закрепление<br>отсутствует  |
| 3000  | 401319.81     | 2187001.22 | Картометрический<br>метод                              | 5.0   | Закрепление<br>отсутствует  |
| 3001  | 401262.55     | 2186894.00 | Картометрический<br>метод                              | 5.0   | Закрепление<br>отсутствует  |
| 3002  | 401216.43     | 2186812.84 | Картометрический<br>метод                              | 5.0   | Закрепление<br>отсутствует  |
| 3003  | 401203.62     | 2186789.25 | Картометрический<br>метод                              | 5.0   | Закрепление<br>отсутствует  |
| 3004  | 401211.22     | 2186789.27 | Картометрический<br>метод                              | 5.0   | Закрепление<br>отсутствует  |
| 3005  | 401425.84     | 2187190.10 | Картометрический<br>метод                              | 5.0   | Закрепление<br>отсутствует  |
| 3006  | 401660.93     | 2187805.82 | Картометрический<br>метод                              | 5.0   | Закрепление<br>отсутствует  |
| 3007  | 401692.55     | 2187890.78 | Картометрический<br>метод                              | 5.0   | Закрепление<br>отсутствует  |
| 3008  | 401700.14     | 2187902.74 | Картометрический<br>метод                              | 5.0   | Закрепление<br>отсутствует  |
| 3009  | 401700.91     | 2187905.23 | Картометрический<br>метод                              | 5.0   | Закрепление<br>отсутствует  |
|   |               |            |  |   |   |



| 2. Сведения о характерных точках границ объекта |               |            |  |   |   |
|---|---------------|------------|--|---|---|
| Обозначение<br>характерных точек<br>границ      | Координаты, м |            | Метод<br>определения<br>координат<br>характерной точки | Средняя<br>квадратическая<br>погрешность<br>положения<br>характерной<br>точки (Mt), м | Описание<br>обозначения<br>точки на<br>местности (при<br>наличии) |
|   | X             | Y          |  |   |   |
| 1   | 2             | 3          | 4  | 5   | 6   |
| 3010  | 401694.03     | 2187907.37 | Картометрический<br>метод                              | 5.0   | Закрепление<br>отсутствует  |
| 2994  | 401688.92     | 2187894.40 | Картометрический<br>метод                              | 5.0   | Закрепление<br>отсутствует  |
| 3011  | 406747.71     | 2189251.56 | Картометрический<br>метод                              | 5.0   | Закрепление<br>отсутствует  |
| 3012  | 406749.75     | 2189247.22 | Картометрический<br>метод                              | 5.0   | Закрепление<br>отсутствует  |
| 3013  | 406816.34     | 2189184.96 | Картометрический<br>метод                              | 5.0   | Закрепление<br>отсутствует  |
| 3014  | 406868.47     | 2189142.28 | Картометрический<br>метод                              | 5.0   | Закрепление<br>отсутствует  |
| 3015  | 406869.78     | 2189142.29 | Картометрический<br>метод                              | 5.0   | Закрепление<br>отсутствует  |
| 3016  | 406887.80     | 2189141.51 | Картометрический<br>метод                              | 5.0   | Закрепление<br>отсутствует  |
| 3017  | 406907.70     | 2189137.11 | Картометрический<br>метод                              | 5.0   | Закрепление<br>отсутствует  |
| 3018  | 406922.81     | 2189130.96 | Картометрический<br>метод                              | 5.0   | Закрепление<br>отсутствует  |
| 3019  | 406910.31     | 2189146.03 | Картометрический<br>метод                              | 5.0   | Закрепление<br>отсутствует  |
| 3020  | 406896.04     | 2189161.34 | Картометрический<br>метод                              | 5.0   | Закрепление<br>отсутствует  |
| 3021  | 406873.08     | 2189180.83 | Картометрический<br>метод                              | 5.0   | Закрепление<br>отсутствует  |
| 3022  | 406859.86     | 2189192.19 | Картометрический<br>метод                              | 5.0   | Закрепление<br>отсутствует  |
| 3023  | 406844.17     | 2189204.28 | Картометрический<br>метод                              | 5.0   | Закрепление<br>отсутствует  |
| 3024  | 406820.37     | 2189223.22 | Картометрический<br>метод                              | 5.0   | Закрепление<br>отсутствует  |
| 3025  | 406794.86     | 2189244.60 | Картометрический<br>метод                              | 5.0   | Закрепление<br>отсутствует  |
| 3026  | 406766.30     | 2189272.45 | Картометрический<br>метод                              | 5.0   | Закрепление<br>отсутствует  |
| 3027  | 406743.43     | 2189297.69 | Картометрический<br>метод                              | 5.0   | Закрепление<br>отсутствует  |
| 3028  | 406695.32     | 2189354.14 | Картометрический<br>метод                              | 5.0   | Закрепление<br>отсутствует  |
| 3011  | 406747.71     | 2189251.56 | Картометрический<br>метод                              | 5.0   | Закрепление<br>отсутствует  |
| 3029  | 400817.50     | 2186134.86 | Картометрический<br>метод                              | 5.0   | Закрепление<br>отсутствует  |
| 3030  | 400821.03     | 2186131.48 | Картометрический<br>метод                              | 5.0   | Закрепление<br>отсутствует  |
| 3031  | 400837.51     | 2186125.04 | Картометрический<br>метод                              | 5.0   | Закрепление<br>отсутствует  |
| 3032  | 400843.85     | 2186122.56 | Картометрический<br>метод                              | 5.0   | Закрепление<br>отсутствует  |
|   |               |            |  |   |   |



| 2. Сведения о характерных точках границ объекта |               |            |  |   |   |
|---|---------------|------------|--|---|---|
| Обозначение<br>характерных точек<br>границ      | Координаты, м |            | Метод<br>определения<br>координат<br>характерной точки | Средняя<br>квадратическая<br>погрешность<br>положения<br>характерной<br>точки (Mt), м | Описание<br>обозначения<br>точки на<br>местности (при<br>наличии) |
|   | X             | Y          |  |   |   |
| 1   | 2             | 3          | 4  | 5   | 6   |
| 3033  | 401167.02     | 2186709.60 | Картометрический<br>метод                              | 5.0   | Закрепление<br>отсутствует  |
| 3034  | 401163.58     | 2186715.90 | Картометрический<br>метод                              | 5.0   | Закрепление<br>отсутствует  |
| 3035  | 400842.28     | 2186130.55 | Картометрический<br>метод                              | 5.0   | Закрепление<br>отсутствует  |
| 3036  | 400824.59     | 2186137.82 | Картометрический<br>метод                              | 5.0   | Закрепление<br>отсутствует  |
| 3037  | 401152.79     | 2186735.71 | Картометрический<br>метод                              | 5.0   | Закрепление<br>отсутствует  |
| 3038  | 401150.42     | 2186740.05 | Картометрический<br>метод                              | 5.0   | Закрепление<br>отсутствует  |
| 3029  | 400817.50     | 2186134.86 | Картометрический<br>метод                              | 5.0   | Закрепление<br>отсутствует  |
| 3039  | 399715.76     | 2201009.48 | Картометрический<br>метод                              | 5.0   | Закрепление<br>отсутствует  |
| 3040  | 399692.32     | 2201006.62 | Картометрический<br>метод                              | 5.0   | Закрепление<br>отсутствует  |
| 3041  | 399637.48     | 2200999.26 | Картометрический<br>метод                              | 5.0   | Закрепление<br>отсутствует  |
| 3042  | 399624.01     | 2200996.69 | Картометрический<br>метод                              | 5.0   | Закрепление<br>отсутствует  |
| 3043  | 399614.07     | 2200995.20 | Картометрический<br>метод                              | 5.0   | Закрепление<br>отсутствует  |
| 3044  | 399518.44     | 2200979.75 | Картометрический<br>метод                              | 5.0   | Закрепление<br>отсутствует  |
| 3045  | 399494.93     | 2200976.23 | Картометрический<br>метод                              | 5.0   | Закрепление<br>отсутствует  |
| 3046  | 399472.26     | 2200972.26 | Картометрический<br>метод                              | 5.0   | Закрепление<br>отсутствует  |
| 3047  | 399445.84     | 2200967.83 | Картометрический<br>метод                              | 5.0   | Закрепление<br>отсутствует  |
| 3048  | 399422.17     | 2200964.82 | Картометрический<br>метод                              | 5.0   | Закрепление<br>отсутствует  |
| 3049  | 399399.20     | 2200960.96 | Картометрический<br>метод                              | 5.0   | Закрепление<br>отсутствует  |
| 3050  | 399374.98     | 2200956.74 | Картометрический<br>метод                              | 5.0   | Закрепление<br>отсутствует  |
| 3051  | 399341.83     | 2200951.52 | Картометрический<br>метод                              | 5.0   | Закрепление<br>отсутствует  |
| 3052  | 399340.84     | 2200947.72 | Картометрический<br>метод                              | 5.0   | Закрепление<br>отсутствует  |
| 3053  | 399340.36     | 2200947.09 | Картометрический<br>метод                              | 5.0   | Закрепление<br>отсутствует  |
| 3054  | 399349.10     | 2200943.12 | Картометрический<br>метод                              | 5.0   | Закрепление<br>отсутствует  |
| 3055  | 399418.66     | 2200952.97 | Картометрический<br>метод                              | 5.0   | Закрепление<br>отсутствует  |
| 3056  | 399429.32     | 2200954.69 | Картометрический<br>метод                              | 5.0   | Закрепление<br>отсутствует  |
|   |               |            |  |   |   |



| 2. Сведения о характерных точках границ объекта |               |            |  |   |   |
|---|---------------|------------|--|---|---|
| Обозначение<br>характерных точек<br>границ      | Координаты, м |            | Метод<br>определения<br>координат<br>характерной точки | Средняя<br>квадратическая<br>погрешность<br>положения<br>характерной<br>точки (Mt), м | Описание<br>обозначения<br>точки на<br>местности (при<br>наличии) |
|   | X             | Y          |  |   |   |
| 1   | 2             | 3          | 4  | 5   | 6   |
| 3057  | 399457.22     | 2200958.96 | Картометрический<br>метод                              | 5.0   | Закрепление<br>отсутствует  |
| 3058  | 399495.89     | 2200965.13 | Картометрический<br>метод                              | 5.0   | Закрепление<br>отсутствует  |
| 3059  | 399520.82     | 2200969.06 | Картометрический<br>метод                              | 5.0   | Закрепление<br>отсутствует  |
| 3060  | 399545.71     | 2200973.18 | Картометрический<br>метод                              | 5.0   | Закрепление<br>отсутствует  |
| 3061  | 399573.11     | 2200977.51 | Картометрический<br>метод                              | 5.0   | Закрепление<br>отсутствует  |
| 3062  | 399580.68     | 2200978.49 | Картометрический<br>метод                              | 5.0   | Закрепление<br>отсутствует  |
| 3063  | 399597.33     | 2200980.93 | Картометрический<br>метод                              | 5.0   | Закрепление<br>отсутствует  |
| 3064  | 399622.48     | 2200984.69 | Картометрический<br>метод                              | 5.0   | Закрепление<br>отсутствует  |
| 3065  | 399652.19     | 2200989.18 | Картометрический<br>метод                              | 5.0   | Закрепление<br>отсутствует  |
| 3066  | 399693.17     | 2200995.36 | Картометрический<br>метод                              | 5.0   | Закрепление<br>отсутствует  |
| 3067  | 399673.53     | 2200965.83 | Картометрический<br>метод                              | 5.0   | Закрепление<br>отсутствует  |
| 3068  | 399647.51     | 2200930.81 | Картометрический<br>метод                              | 5.0   | Закрепление<br>отсутствует  |
| 3069  | 399568.38     | 2200824.33 | Картометрический<br>метод                              | 5.0   | Закрепление<br>отсутствует  |
| 3070  | 399576.79     | 2200817.73 | Картометрический<br>метод                              | 5.0   | Закрепление<br>отсутствует  |
| 3071  | 399585.28     | 2200827.72 | Картометрический<br>метод                              | 5.0   | Закрепление<br>отсутствует  |
| 3072  | 399586.12     | 2200828.70 | Картометрический<br>метод                              | 5.0   | Закрепление<br>отсутствует  |
| 3073  | 399605.51     | 2200855.93 | Картометрический<br>метод                              | 5.0   | Закрепление<br>отсутствует  |
| 3074  | 399622.48     | 2200880.99 | Картометрический<br>метод                              | 5.0   | Закрепление<br>отсутствует  |
| 3075  | 399646.00     | 2200910.99 | Картометрический<br>метод                              | 5.0   | Закрепление<br>отсутствует  |
| 3076  | 399709.95     | 2200997.06 | Картометрический<br>метод                              | 5.0   | Закрепление<br>отсутствует  |
| 3077  | 399736.59     | 2201001.66 | Картометрический<br>метод                              | 5.0   | Закрепление<br>отсутствует  |
| 3078  | 399742.65     | 2201002.86 | Картометрический<br>метод                              | 5.0   | Закрепление<br>отсутствует  |
| 3079  | 399740.31     | 2201008.05 | Картометрический<br>метод                              | 5.0   | Закрепление<br>отсутствует  |
| 3080  | 399737.88     | 2201015.55 | Картометрический<br>метод                              | 5.0   | Закрепление<br>отсутствует  |
| 3039  | 399715.76     | 2201009.48 | Картометрический<br>метод                              | 5.0   | Закрепление<br>отсутствует  |
|   |               |            |  |   |   |



| 2. Сведения о характерных точках границ объекта |               |            |  |   |   |
|---|---------------|------------|--|---|---|
| Обозначение<br>характерных точек<br>границ      | Координаты, м |            | Метод<br>определения<br>координат<br>характерной точки | Средняя<br>квадратическая<br>погрешность<br>положения<br>характерной<br>точки (Mt), м | Описание<br>обозначения<br>точки на<br>местности (при<br>наличии) |
|   | X             | Y          |  |   |   |
| 1   | 2             | 3          | 4  | 5   | 6   |
| 3081  | 401873.79     | 2197144.24 | Картометрический<br>метод                              | 5.0   | Закрепление<br>отсутствует  |
| 3082  | 401859.47     | 2197132.32 | Картометрический<br>метод                              | 5.0   | Закрепление<br>отсутствует  |
| 3083  | 401766.41     | 2197063.83 | Картометрический<br>метод                              | 5.0   | Закрепление<br>отсутствует  |
| 3084  | 401747.58     | 2197049.93 | Картометрический<br>метод                              | 5.0   | Закрепление<br>отсутствует  |
| 3085  | 401712.37     | 2197022.84 | Картометрический<br>метод                              | 5.0   | Закрепление<br>отсутствует  |
| 3086  | 401730.56     | 2197000.66 | Картометрический<br>метод                              | 5.0   | Закрепление<br>отсутствует  |
| 3087  | 401734.62     | 2197009.76 | Картометрический<br>метод                              | 5.0   | Закрепление<br>отсутствует  |
| 3088  | 401755.59     | 2197024.78 | Картометрический<br>метод                              | 5.0   | Закрепление<br>отсутствует  |
| 3089  | 401770.29     | 2197036.74 | Картометрический<br>метод                              | 5.0   | Закрепление<br>отсутствует  |
| 3090  | 401779.72     | 2197044.88 | Картометрический<br>метод                              | 5.0   | Закрепление<br>отсутствует  |
| 3091  | 401816.19     | 2197071.57 | Картометрический<br>метод                              | 5.0   | Закрепление<br>отсутствует  |
| 3092  | 401870.15     | 2197109.24 | Картометрический<br>метод                              | 5.0   | Закрепление<br>отсутствует  |
| 3093  | 401880.17     | 2197119.32 | Картометрический<br>метод                              | 5.0   | Закрепление<br>отсутствует  |
| 3094  | 401886.69     | 2197121.89 | Картометрический<br>метод                              | 5.0   | Закрепление<br>отсутствует  |
| 3095  | 401938.47     | 2197161.56 | Картометрический<br>метод                              | 5.0   | Закрепление<br>отсутствует  |
| 3096  | 401956.98     | 2197172.34 | Картометрический<br>метод                              | 5.0   | Закрепление<br>отсутствует  |
| 3097  | 401955.19     | 2197173.00 | Картометрический<br>метод                              | 5.0   | Закрепление<br>отсутствует  |
| 3098  | 401952.25     | 2197173.73 | Картометрический<br>метод                              | 5.0   | Закрепление<br>отсутствует  |
| 3099  | 401928.03     | 2197182.87 | Картометрический<br>метод                              | 5.0   | Закрепление<br>отсутствует  |
| 3081  | 401873.79     | 2197144.24 | Картометрический<br>метод                              | 5.0   | Закрепление<br>отсутствует  |
| 3100  | 402218.26     | 2196610.16 | Картометрический<br>метод                              | 5.0   | Закрепление<br>отсутствует  |
| 3101  | 402094.61     | 2196496.69 | Картометрический<br>метод                              | 5.0   | Закрепление<br>отсутствует  |
| 3102  | 402073.14     | 2196496.85 | Картометрический<br>метод                              | 5.0   | Закрепление<br>отсутствует  |
| 3103  | 402070.99     | 2196495.56 | Картометрический<br>метод                              | 5.0   | Закрепление<br>отсутствует  |
| 3104  | 402082.67     | 2196476.54 | Картометрический<br>метод                              | 5.0   | Закрепление<br>отсутствует  |
|   |               |            |  |   |   |



| 2. Сведения о характерных точках границ объекта |               |            |  |   |   |
|---|---------------|------------|--|---|---|
| Обозначение<br>характерных точек<br>границ      | Координаты, м |            | Метод<br>определения<br>координат<br>характерной точки | Средняя<br>квадратическая<br>погрешность<br>положения<br>характерной<br>точки (Mt), м | Описание<br>обозначения<br>точки на<br>местности (при<br>наличии) |
|   | X             | Y          |  |   |   |
| 1   | 2             | 3          | 4  | 5   | 6   |
| 3105  | 402098.88     | 2196453.77 | Картометрический<br>метод                              | 5.0   | Закрепление<br>отсутствует  |
| 3106  | 402191.25     | 2196549.42 | Картометрический<br>метод                              | 5.0   | Закрепление<br>отсутствует  |
| 3107  | 402198.94     | 2196564.78 | Картометрический<br>метод                              | 5.0   | Закрепление<br>отсутствует  |
| 3108  | 402221.18     | 2196588.27 | Картометрический<br>метод                              | 5.0   | Закрепление<br>отсутствует  |
| 3109  | 402222.08     | 2196587.42 | Картометрический<br>метод                              | 5.0   | Закрепление<br>отсутствует  |
| 3110  | 402223.20     | 2196588.60 | Картометрический<br>метод                              | 5.0   | Закрепление<br>отсутствует  |
| 3111  | 402224.21     | 2196587.64 | Картометрический<br>метод                              | 5.0   | Закрепление<br>отсутствует  |
| 3112  | 402230.83     | 2196599.39 | Картометрический<br>метод                              | 5.0   | Закрепление<br>отсутствует  |
| 3113  | 402292.93     | 2196553.91 | Картометрический<br>метод                              | 5.0   | Закрепление<br>отсутствует  |
| 3114  | 402327.66     | 2196556.74 | Картометрический<br>метод                              | 5.0   | Закрепление<br>отсутствует  |
| 3115  | 402324.01     | 2196566.50 | Картометрический<br>метод                              | 5.0   | Закрепление<br>отсутствует  |
| 3116  | 402298.27     | 2196563.87 | Картометрический<br>метод                              | 5.0   | Закрепление<br>отсутствует  |
| 3117  | 402256.59     | 2196592.13 | Картометрический<br>метод                              | 5.0   | Закрепление<br>отсутствует  |
| 3118  | 402247.07     | 2196600.43 | Картометрический<br>метод                              | 5.0   | Закрепление<br>отсутствует  |
| 3119  | 402226.33     | 2196618.88 | Картометрический<br>метод                              | 5.0   | Закрепление<br>отсутствует  |
| 3100  | 402218.26     | 2196610.16 | Картометрический<br>метод                              | 5.0   | Закрепление<br>отсутствует  |
| 3120  | 402606.56     | 2196591.46 | Картометрический<br>метод                              | 5.0   | Закрепление<br>отсутствует  |
| 3121  | 402578.58     | 2196563.37 | Картометрический<br>метод                              | 5.0   | Закрепление<br>отсутствует  |
| 3122  | 402534.09     | 2196485.02 | Картометрический<br>метод                              | 5.0   | Закрепление<br>отсутствует  |
| 3123  | 402512.57     | 2196447.64 | Картометрический<br>метод                              | 5.0   | Закрепление<br>отсутствует  |
| 3124  | 402489.50     | 2196397.47 | Картометрический<br>метод                              | 5.0   | Закрепление<br>отсутствует  |
| 3125  | 402479.85     | 2196357.71 | Картометрический<br>метод                              | 5.0   | Закрепление<br>отсутствует  |
| 3126  | 402476.38     | 2196341.06 | Картометрический<br>метод                              | 5.0   | Закрепление<br>отсутствует  |
| 3127  | 402455.46     | 2196317.03 | Картометрический<br>метод                              | 5.0   | Закрепление<br>отсутствует  |
| 3128  | 402426.40     | 2196293.74 | Картометрический<br>метод                              | 5.0   | Закрепление<br>отсутствует  |
|   |               |            |  |   |   |



| 2. Сведения о характерных точках границ объекта |               |            |  |   |   |
|---|---------------|------------|--|---|---|
| Обозначение<br>характерных точек<br>границ      | Координаты, м |            | Метод<br>определения<br>координат<br>характерной точки | Средняя<br>квадратическая<br>погрешность<br>положения<br>характерной<br>точки (Mt), м | Описание<br>обозначения<br>точки на<br>местности (при<br>наличии) |
|   | X             | Y          |  |   |   |
| 1   | 2             | 3          | 4  | 5   | 6   |
| 3129  | 402396.55     | 2196269.34 | Картометрический<br>метод                              | 5.0   | Закрепление<br>отсутствует  |
| 3130  | 402351.74     | 2196227.94 | Картометрический<br>метод                              | 5.0   | Закрепление<br>отсутствует  |
| 3131  | 402361.25     | 2196219.20 | Картометрический<br>метод                              | 5.0   | Закрепление<br>отсутствует  |
| 3132  | 402362.30     | 2196220.18 | Картометрический<br>метод                              | 5.0   | Закрепление<br>отсутствует  |
| 3133  | 402422.68     | 2196276.04 | Картометрический<br>метод                              | 5.0   | Закрепление<br>отсутствует  |
| 3134  | 402449.20     | 2196298.71 | Картометрический<br>метод                              | 5.0   | Закрепление<br>отсутствует  |
| 3135  | 402455.09     | 2196304.10 | Картометрический<br>метод                              | 5.0   | Закрепление<br>отсутствует  |
| 3136  | 402459.61     | 2196306.13 | Картометрический<br>метод                              | 5.0   | Закрепление<br>отсутствует  |
| 3137  | 402474.43     | 2196320.69 | Картометрический<br>метод                              | 5.0   | Закрепление<br>отсутствует  |
| 3138  | 402481.89     | 2196331.03 | Картометрический<br>метод                              | 5.0   | Закрепление<br>отсутствует  |
| 3139  | 402485.12     | 2196335.77 | Картометрический<br>метод                              | 5.0   | Закрепление<br>отсутствует  |
| 3140  | 402487.83     | 2196341.20 | Картометрический<br>метод                              | 5.0   | Закрепление<br>отсутствует  |
| 3141  | 402490.55     | 2196358.49 | Картометрический<br>метод                              | 5.0   | Закрепление<br>отсутствует  |
| 3142  | 402490.55     | 2196365.27 | Картометрический<br>метод                              | 5.0   | Закрепление<br>отсутствует  |
| 3143  | 402503.44     | 2196395.78 | Картометрический<br>метод                              | 5.0   | Закрепление<br>отсутствует  |
| 3144  | 402528.32     | 2196443.30 | Картометрический<br>метод                              | 5.0   | Закрепление<br>отсутствует  |
| 3145  | 402533.79     | 2196451.81 | Картометрический<br>метод                              | 5.0   | Закрепление<br>отсутствует  |
| 3146  | 402593.84     | 2196551.77 | Картометрический<br>метод                              | 5.0   | Закрепление<br>отсутствует  |
| 3147  | 402617.20     | 2196575.24 | Картометрический<br>метод                              | 5.0   | Закрепление<br>отсутствует  |
| 3148  | 402623.93     | 2196577.87 | Картометрический<br>метод                              | 5.0   | Закрепление<br>отсутствует  |
| 3149  | 402615.52     | 2196595.04 | Картометрический<br>метод                              | 5.0   | Закрепление<br>отсутствует  |
| 3120  | 402606.56     | 2196591.46 | Картометрический<br>метод                              | 5.0   | Закрепление<br>отсутствует  |
| 3150  | 394799.44     | 2193067.07 | Картометрический<br>метод                              | 5.0   | Закрепление<br>отсутствует  |
| 3151  | 394782.36     | 2193055.28 | Картометрический<br>метод                              | 5.0   | Закрепление<br>отсутствует  |
| 3152  | 394778.30     | 2193052.49 | Картометрический<br>метод                              | 5.0   | Закрепление<br>отсутствует  |
|   |               |            |  |   |   |



| 2. Сведения о характерных точках границ объекта |               |            |  |   |   |
|---|---------------|------------|--|---|---|
| Обозначение<br>характерных точек<br>границ      | Координаты, м |            | Метод<br>определения<br>координат<br>характерной точки | Средняя<br>квадратическая<br>погрешность<br>положения<br>характерной<br>точки (Mt), м | Описание<br>обозначения<br>точки на<br>местности (при<br>наличии) |
|   | X             | Y          |  |   |   |
| 1   | 2             | 3          | 4  | 5   | 6   |
| 3153  | 394738.50     | 2193030.32 | Картометрический<br>метод                              | 5.0   | Закрепление<br>отсутствует  |
| 3154  | 394714.23     | 2193018.31 | Картометрический<br>метод                              | 5.0   | Закрепление<br>отсутствует  |
| 3155  | 394704.63     | 2193013.57 | Картометрический<br>метод                              | 5.0   | Закрепление<br>отсутствует  |
| 3156  | 394657.57     | 2192996.44 | Картометрический<br>метод                              | 5.0   | Закрепление<br>отсутствует  |
| 3157  | 394626.15     | 2192994.74 | Картометрический<br>метод                              | 5.0   | Закрепление<br>отсутствует  |
| 3158  | 394594.72     | 2192993.02 | Картометрический<br>метод                              | 5.0   | Закрепление<br>отсутствует  |
| 3159  | 394590.24     | 2192992.82 | Картометрический<br>метод                              | 5.0   | Закрепление<br>отсутствует  |
| 3160  | 394569.61     | 2192992.71 | Картометрический<br>метод                              | 5.0   | Закрепление<br>отсутствует  |
| 3161  | 394567.93     | 2192996.27 | Картометрический<br>метод                              | 5.0   | Закрепление<br>отсутствует  |
| 3162  | 394544.84     | 2192996.79 | Картометрический<br>метод                              | 5.0   | Закрепление<br>отсутствует  |
| 3163  | 394537.74     | 2192996.88 | Картометрический<br>метод                              | 5.0   | Закрепление<br>отсутствует  |
| 3164  | 394514.63     | 2192997.23 | Картометрический<br>метод                              | 5.0   | Закрепление<br>отсутствует  |
| 3165  | 394480.91     | 2193000.66 | Картометрический<br>метод                              | 5.0   | Закрепление<br>отсутствует  |
| 3166  | 394481.01     | 2193003.51 | Картометрический<br>метод                              | 5.0   | Закрепление<br>отсутствует  |
| 3167  | 394466.00     | 2193007.52 | Картометрический<br>метод                              | 5.0   | Закрепление<br>отсутствует  |
| 3168  | 394462.36     | 2193001.03 | Картометрический<br>метод                              | 5.0   | Закрепление<br>отсутствует  |
| 3169  | 394466.58     | 2192996.37 | Картометрический<br>метод                              | 5.0   | Закрепление<br>отсутствует  |
| 3170  | 394349.64     | 2192918.90 | Картометрический<br>метод                              | 5.0   | Закрепление<br>отсутствует  |
| 3171  | 394351.09     | 2192913.65 | Картометрический<br>метод                              | 5.0   | Закрепление<br>отсутствует  |
| 3172  | 394359.62     | 2192871.48 | Картометрический<br>метод                              | 5.0   | Закрепление<br>отсутствует  |
| 3173  | 394371.05     | 2192871.01 | Картометрический<br>метод                              | 5.0   | Закрепление<br>отсутствует  |
| 3174  | 394361.65     | 2192912.04 | Картометрический<br>метод                              | 5.0   | Закрепление<br>отсутствует  |
| 3175  | 394410.34     | 2192944.93 | Картометрический<br>метод                              | 5.0   | Закрепление<br>отсутствует  |
| 3176  | 394414.53     | 2192940.10 | Картометрический<br>метод                              | 5.0   | Закрепление<br>отсутствует  |
| 3177  | 394434.89     | 2192954.17 | Картометрический<br>метод                              | 5.0   | Закрепление<br>отсутствует  |
|   |               |            |  |   |   |



| 2. Сведения о характерных точках границ объекта |               |            |  |   |   |
|---|---------------|------------|--|---|---|
| Обозначение<br>характерных точек<br>границ      | Координаты, м |            | Метод<br>определения<br>координат<br>характерной точки | Средняя<br>квадратическая<br>погрешность<br>положения<br>характерной<br>точки (Mt), м | Описание<br>обозначения<br>точки на<br>местности (при<br>наличии) |
|   | X             | Y          |  |   |   |
| 1   | 2             | 3          | 4  | 5   | 6   |
| 3178  | 394454.21     | 2192967.53 | Картометрический<br>метод                              | 5.0   | Закрепление<br>отсутствует  |
| 3179  | 394468.06     | 2192978.77 | Картометрический<br>метод                              | 5.0   | Закрепление<br>отсутствует  |
| 3180  | 394475.44     | 2192981.84 | Картометрический<br>метод                              | 5.0   | Закрепление<br>отсутствует  |
| 3181  | 394486.94     | 2192990.23 | Картометрический<br>метод                              | 5.0   | Закрепление<br>отсутствует  |
| 3182  | 394572.35     | 2192982.30 | Картометрический<br>метод                              | 5.0   | Закрепление<br>отсутствует  |
| 3183  | 394619.47     | 2192982.37 | Картометрический<br>метод                              | 5.0   | Закрепление<br>отсутствует  |
| 3184  | 394668.97     | 2192992.89 | Картометрический<br>метод                              | 5.0   | Закрепление<br>отсутствует  |
| 3185  | 394674.69     | 2192993.10 | Картометрический<br>метод                              | 5.0   | Закрепление<br>отсутствует  |
| 3186  | 394715.57     | 2193009.51 | Картометрический<br>метод                              | 5.0   | Закрепление<br>отсутствует  |
| 3187  | 394727.29     | 2193015.78 | Картометрический<br>метод                              | 5.0   | Закрепление<br>отсутствует  |
| 3188  | 394746.98     | 2193025.25 | Картометрический<br>метод                              | 5.0   | Закрепление<br>отсутствует  |
| 3189  | 394754.61     | 2193029.05 | Картометрический<br>метод                              | 5.0   | Закрепление<br>отсутствует  |
| 3190  | 394757.32     | 2193030.30 | Картометрический<br>метод                              | 5.0   | Закрепление<br>отсутствует  |
| 3191  | 394764.99     | 2193033.63 | Картометрический<br>метод                              | 5.0   | Закрепление<br>отсутствует  |
| 3192  | 394778.75     | 2193041.88 | Картометрический<br>метод                              | 5.0   | Закрепление<br>отсутствует  |
| 3193  | 394806.66     | 2193061.10 | Картометрический<br>метод                              | 5.0   | Закрепление<br>отсутствует  |
| 3194  | 394832.94     | 2193080.78 | Картометрический<br>метод                              | 5.0   | Закрепление<br>отсутствует  |
| 3195  | 394828.53     | 2193088.08 | Картометрический<br>метод                              | 5.0   | Закрепление<br>отсутствует  |
| 3150  | 394799.44     | 2193067.07 | Картометрический<br>метод                              | 5.0   | Закрепление<br>отсутствует  |
| 3196  | 406629.17     | 2189479.72 | Картометрический<br>метод                              | 5.0   | Закрепление<br>отсутствует  |
| 3197  | 406633.31     | 2189469.86 | Картометрический<br>метод                              | 5.0   | Закрепление<br>отсутствует  |
| 3198  | 406634.90     | 2189466.85 | Картометрический<br>метод                              | 5.0   | Закрепление<br>отсутствует  |
| 3199  | 406642.54     | 2189452.22 | Картометрический<br>метод                              | 5.0   | Закрепление<br>отсутствует  |
| 3200  | 406653.40     | 2189435.88 | Картометрический<br>метод                              | 5.0   | Закрепление<br>отсутствует  |
| 3201  | 406669.00     | 2189405.48 | Картометрический<br>метод                              | 5.0   | Закрепление<br>отсутствует  |
|   |               |            |  |   |   |



| 2. Сведения о характерных точках границ объекта |               |            |  |   |   |
|---|---------------|------------|--|---|---|
| Обозначение<br>характерных точек<br>границ      | Координаты, м |            | Метод<br>определения<br>координат<br>характерной точки | Средняя<br>квадратическая<br>погрешность<br>положения<br>характерной<br>точки (Mt), м | Описание<br>обозначения<br>точки на<br>местности (при<br>наличии) |
|   | X             | Y          |  |   |   |
| 1   | 2             | 3          | 4  | 5   | 6   |
| 3202  | 406685.07     | 2189386.38 | Картометрический<br>метод                              | 5.0   | Закрепление<br>отсутствует  |
| 3203  | 406701.63     | 2189367.45 | Картометрический<br>метод                              | 5.0   | Закрепление<br>отсутствует  |
| 3204  | 406715.64     | 2189351.41 | Картометрический<br>метод                              | 5.0   | Закрепление<br>отсутствует  |
| 3205  | 406730.36     | 2189334.59 | Картометрический<br>метод                              | 5.0   | Закрепление<br>отсутствует  |
| 3206  | 406743.45     | 2189319.73 | Картометрический<br>метод                              | 5.0   | Закрепление<br>отсутствует  |
| 3207  | 406757.19     | 2189304.38 | Картометрический<br>метод                              | 5.0   | Закрепление<br>отсутствует  |
| 3208  | 406760.05     | 2189307.00 | Картометрический<br>метод                              | 5.0   | Закрепление<br>отсутствует  |
| 3209  | 406762.58     | 2189309.32 | Картометрический<br>метод                              | 5.0   | Закрепление<br>отсутствует  |
| 3210  | 406782.19     | 2189287.68 | Картометрический<br>метод                              | 5.0   | Закрепление<br>отсутствует  |
| 3211  | 406809.42     | 2189261.12 | Картометрический<br>метод                              | 5.0   | Закрепление<br>отсутствует  |
| 3212  | 406834.27     | 2189240.27 | Картометрический<br>метод                              | 5.0   | Закрепление<br>отсутствует  |
| 3213  | 406858.76     | 2189220.77 | Картометрический<br>метод                              | 5.0   | Закрепление<br>отсутствует  |
| 3214  | 406873.76     | 2189209.28 | Картометрический<br>метод                              | 5.0   | Закрепление<br>отсутствует  |
| 3215  | 406887.23     | 2189197.68 | Картометрический<br>метод                              | 5.0   | Закрепление<br>отсутствует  |
| 3216  | 406895.99     | 2189190.18 | Картометрический<br>метод                              | 5.0   | Закрепление<br>отсутствует  |
| 3217  | 406896.12     | 2189189.20 | Картометрический<br>метод                              | 5.0   | Закрепление<br>отсутствует  |
| 3218  | 406897.12     | 2189189.33 | Картометрический<br>метод                              | 5.0   | Закрепление<br>отсутствует  |
| 3219  | 406911.25     | 2189177.28 | Картометрический<br>метод                              | 5.0   | Закрепление<br>отсутствует  |
| 3220  | 406918.49     | 2189169.63 | Картометрический<br>метод                              | 5.0   | Закрепление<br>отсутствует  |
| 3221  | 406937.35     | 2189148.15 | Картометрический<br>метод                              | 5.0   | Закрепление<br>отсутствует  |
| 3222  | 406958.82     | 2189115.86 | Картометрический<br>метод                              | 5.0   | Закрепление<br>отсутствует  |
| 3223  | 406971.24     | 2189095.33 | Картометрический<br>метод                              | 5.0   | Закрепление<br>отсутствует  |
| 3224  | 406971.25     | 2189095.32 | Картометрический<br>метод                              | 5.0   | Закрепление<br>отсутствует  |
| 3225  | 407019.57     | 2189053.62 | Картометрический<br>метод                              | 5.0   | Закрепление<br>отсутствует  |
| 3226  | 407017.20     | 2189061.07 | Картометрический<br>метод                              | 5.0   | Закрепление<br>отсутствует  |
|   |               |            |  |   |   |



| 2. Сведения о характерных точках границ объекта |               |            |  |   |   |
|---|---------------|------------|--|---|---|
| Обозначение<br>характерных точек<br>границ      | Координаты, м |            | Метод<br>определения<br>координат<br>характерной точки | Средняя<br>квадратическая<br>погрешность<br>положения<br>характерной<br>точки (Mt), м | Описание<br>обозначения<br>точки на<br>местности (при<br>наличии) |
|   | X             | Y          |  |   |   |
| 1   | 2             | 3          | 4  | 5   | 6   |
| 3227  | 406975.79     | 2189131.46 | Картометрический<br>метод                              | 5.0   | Закрепление<br>отсутствует  |
| 3228  | 406935.71     | 2189176.34 | Картометрический<br>метод                              | 5.0   | Закрепление<br>отсутствует  |
| 3229  | 406904.04     | 2189199.52 | Картометрический<br>метод                              | 5.0   | Закрепление<br>отсутствует  |
| 3230  | 406817.84     | 2189263.39 | Картометрический<br>метод                              | 5.0   | Закрепление<br>отсутствует  |
| 3231  | 406749.74     | 2189329.17 | Картометрический<br>метод                              | 5.0   | Закрепление<br>отсутствует  |
| 3232  | 406707.14     | 2189376.33 | Картометрический<br>метод                              | 5.0   | Закрепление<br>отсутствует  |
| 3233  | 406683.61     | 2189405.93 | Картометрический<br>метод                              | 5.0   | Закрепление<br>отсутствует  |
| 3234  | 406681.24     | 2189410.98 | Картометрический<br>метод                              | 5.0   | Закрепление<br>отсутствует  |
| 3235  | 406676.42     | 2189407.04 | Картометрический<br>метод                              | 5.0   | Закрепление<br>отсутствует  |
| 3236  | 406663.29     | 2189423.14 | Картометрический<br>метод                              | 5.0   | Закрепление<br>отсутствует  |
| 3237  | 406637.85     | 2189467.66 | Картометрический<br>метод                              | 5.0   | Закрепление<br>отсутствует  |
| 3238  | 406638.57     | 2189478.80 | Картометрический<br>метод                              | 5.0   | Закрепление<br>отсутствует  |
| 3239  | 406628.42     | 2189480.70 | Картометрический<br>метод                              | 5.0   | Закрепление<br>отсутствует  |
| 3196  | 406629.17     | 2189479.72 | Картометрический<br>метод                              | 5.0   | Закрепление<br>отсутствует  |
| 3240  | 398630.94     | 2199470.73 | Картометрический<br>метод                              | 5.0   | Закрепление<br>отсутствует  |
| 3241  | 398632.69     | 2199470.31 | Картометрический<br>метод                              | 5.0   | Закрепление<br>отсутствует  |
| 3242  | 398630.09     | 2199454.40 | Картометрический<br>метод                              | 5.0   | Закрепление<br>отсутствует  |
| 3243  | 398628.04     | 2199454.80 | Картометрический<br>метод                              | 5.0   | Закрепление<br>отсутствует  |
| 3244  | 398622.46     | 2199424.04 | Картометрический<br>метод                              | 5.0   | Закрепление<br>отсутствует  |
| 3245  | 398543.49     | 2199439.55 | Картометрический<br>метод                              | 5.0   | Закрепление<br>отсутствует  |
| 3246  | 398537.36     | 2199440.76 | Картометрический<br>метод                              | 5.0   | Закрепление<br>отсутствует  |
| 3247  | 398542.52     | 2199459.94 | Картометрический<br>метод                              | 5.0   | Закрепление<br>отсутствует  |
| 3248  | 398524.83     | 2199463.54 | Картометрический<br>метод                              | 5.0   | Закрепление<br>отсутствует  |
| 3249  | 398499.55     | 2199468.12 | Картометрический<br>метод                              | 5.0   | Закрепление<br>отсутствует  |
| 3250  | 398471.01     | 2199474.23 | Картометрический<br>метод                              | 5.0   | Закрепление<br>отсутствует  |
|   |               |            |  |   |   |



| 2. Сведения о характерных точках границ объекта |               |            |  |   |   |
|---|---------------|------------|--|---|---|
| Обозначение<br>характерных точек<br>границ      | Координаты, м |            | Метод<br>определения<br>координат<br>характерной точки | Средняя<br>квадратическая<br>погрешность<br>положения<br>характерной<br>точки (Mt), м | Описание<br>обозначения<br>точки на<br>местности (при<br>наличии) |
|   | X             | Y          |  |   |   |
| 1   | 2             | 3          | 4  | 5   | 6   |
| 3251  | 398444.02     | 2199478.13 | Картометрический<br>метод                              | 5.0   | Закрепление<br>отсутствует  |
| 3252  | 398424.33     | 2199479.75 | Картометрический<br>метод                              | 5.0   | Закрепление<br>отсутствует  |
| 3253  | 398406.98     | 2199479.88 | Картометрический<br>метод                              | 5.0   | Закрепление<br>отсутствует  |
| 3254  | 398392.36     | 2199480.01 | Картометрический<br>метод                              | 5.0   | Закрепление<br>отсутствует  |
| 3255  | 398378.16     | 2199474.73 | Картометрический<br>метод                              | 5.0   | Закрепление<br>отсутствует  |
| 3256  | 398357.26     | 2199479.13 | Картометрический<br>метод                              | 5.0   | Закрепление<br>отсутствует  |
| 3257  | 398327.35     | 2199483.84 | Картометрический<br>метод                              | 5.0   | Закрепление<br>отсутствует  |
| 3258  | 398328.26     | 2199409.70 | Картометрический<br>метод                              | 5.0   | Закрепление<br>отсутствует  |
| 3259  | 398333.22     | 2199409.19 | Картометрический<br>метод                              | 5.0   | Закрепление<br>отсутствует  |
| 3260  | 398332.01     | 2199426.88 | Картометрический<br>метод                              | 5.0   | Закрепление<br>отсутствует  |
| 3261  | 398333.61     | 2199469.70 | Картометрический<br>метод                              | 5.0   | Закрепление<br>отсутствует  |
| 3262  | 398379.39     | 2199464.08 | Картометрический<br>метод                              | 5.0   | Закрепление<br>отсутствует  |
| 3263  | 398402.18     | 2199471.24 | Картометрический<br>метод                              | 5.0   | Закрепление<br>отсутствует  |
| 3264  | 398424.79     | 2199469.68 | Картометрический<br>метод                              | 5.0   | Закрепление<br>отсутствует  |
| 3265  | 398441.98     | 2199468.27 | Картометрический<br>метод                              | 5.0   | Закрепление<br>отсутствует  |
| 3266  | 398523.04     | 2199453.70 | Картометрический<br>метод                              | 5.0   | Закрепление<br>отсутствует  |
| 3267  | 398521.52     | 2199445.00 | Картометрический<br>метод                              | 5.0   | Закрепление<br>отсутствует  |
| 3268  | 398524.71     | 2199444.41 | Картометрический<br>метод                              | 5.0   | Закрепление<br>отсутствует  |
| 3269  | 398521.73     | 2199428.35 | Картометрический<br>метод                              | 5.0   | Закрепление<br>отсутствует  |
| 3270  | 398517.99     | 2199424.86 | Картометрический<br>метод                              | 5.0   | Закрепление<br>отсутствует  |
| 3271  | 398517.14     | 2199420.03 | Картометрический<br>метод                              | 5.0   | Закрепление<br>отсутствует  |
| 3272  | 398551.12     | 2199413.21 | Картометрический<br>метод                              | 5.0   | Закрепление<br>отсутствует  |
| 3273  | 398552.42     | 2199421.26 | Картометрический<br>метод                              | 5.0   | Закрепление<br>отсутствует  |
| 3274  | 398582.04     | 2199416.50 | Картометрический<br>метод                              | 5.0   | Закрепление<br>отсутствует  |
| 3275  | 398580.56     | 2199407.29 | Картометрический<br>метод                              | 5.0   | Закрепление<br>отсутствует  |
|   |               |            |  |   |   |



| 2. Сведения о характерных точках границ объекта |               |            |  |   |   |
|---|---------------|------------|--|---|---|
| Обозначение<br>характерных точек<br>границ      | Координаты, м |            | Метод<br>определения<br>координат<br>характерной точки | Средняя<br>квадратическая<br>погрешность<br>положения<br>характерной<br>точки (Mt), м | Описание<br>обозначения<br>точки на<br>местности (при<br>наличии) |
|   | X             | Y          |  |   |   |
| 1   | 2             | 3          | 4  | 5   | 6   |
| 3276  | 398591.92     | 2199405.00 | Картометрический<br>метод                              | 5.0   | Закрепление<br>отсутствует  |
| 3277  | 398623.41     | 2199401.87 | Картометрический<br>метод                              | 5.0   | Закрепление<br>отсутствует  |
| 3278  | 398629.13     | 2199401.26 | Картометрический<br>метод                              | 5.0   | Закрепление<br>отсутствует  |
| 3279  | 398639.44     | 2199472.57 | Картометрический<br>метод                              | 5.0   | Закрепление<br>отсутствует  |
| 3280  | 398645.66     | 2199507.33 | Картометрический<br>метод                              | 5.0   | Закрепление<br>отсутствует  |
| 3281  | 398649.16     | 2199506.58 | Картометрический<br>метод                              | 5.0   | Закрепление<br>отсутствует  |
| 3282  | 398653.58     | 2199505.60 | Картометрический<br>метод                              | 5.0   | Закрепление<br>отсутствует  |
| 3283  | 398657.47     | 2199524.72 | Картометрический<br>метод                              | 5.0   | Закрепление<br>отсутствует  |
| 3284  | 398655.64     | 2199524.98 | Картометрический<br>метод                              | 5.0   | Закрепление<br>отсутствует  |
| 3285  | 398654.94     | 2199526.91 | Картометрический<br>метод                              | 5.0   | Закрепление<br>отсутствует  |
| 3286  | 398656.03     | 2199533.31 | Картометрический<br>метод                              | 5.0   | Закрепление<br>отсутствует  |
| 3287  | 398655.18     | 2199533.48 | Картометрический<br>метод                              | 5.0   | Закрепление<br>отсутствует  |
| 3288  | 398642.73     | 2199535.74 | Картометрический<br>метод                              | 5.0   | Закрепление<br>отсутствует  |
| 3240  | 398630.94     | 2199470.73 | Картометрический<br>метод                              | 5.0   | Закрепление<br>отсутствует  |
| 3289  | 400191.38     | 2199177.44 | Картометрический<br>метод                              | 5.0   | Закрепление<br>отсутствует  |
| 3290  | 400199.74     | 2199157.80 | Картометрический<br>метод                              | 5.0   | Закрепление<br>отсутствует  |
| 3291  | 400247.47     | 2199078.81 | Картометрический<br>метод                              | 5.0   | Закрепление<br>отсутствует  |
| 3292  | 400273.79     | 2199035.26 | Картометрический<br>метод                              | 5.0   | Закрепление<br>отсутствует  |
| 3293  | 400238.47     | 2199013.72 | Картометрический<br>метод                              | 5.0   | Закрепление<br>отсутствует  |
| 3294  | 400065.33     | 2198879.64 | Картометрический<br>метод                              | 5.0   | Закрепление<br>отсутствует  |
| 3295  | 400017.53     | 2198844.36 | Картометрический<br>метод                              | 5.0   | Закрепление<br>отсутствует  |
| 3296  | 399994.08     | 2198826.76 | Картометрический<br>метод                              | 5.0   | Закрепление<br>отсутствует  |
| 3297  | 399973.30     | 2198811.47 | Картометрический<br>метод                              | 5.0   | Закрепление<br>отсутствует  |
| 3298  | 399958.60     | 2198800.87 | Картометрический<br>метод                              | 5.0   | Закрепление<br>отсутствует  |
| 3299  | 399959.31     | 2198800.14 | Картометрический<br>метод                              | 5.0   | Закрепление<br>отсутствует  |
|   |               |            |  |   |   |



| 2. Сведения о характерных точках границ объекта |               |            |  |   |   |
|---|---------------|------------|--|---|---|
| Обозначение<br>характерных точек<br>границ      | Координаты, м |            | Метод<br>определения<br>координат<br>характерной точки | Средняя<br>квадратическая<br>погрешность<br>положения<br>характерной<br>точки (Mt), м | Описание<br>обозначения<br>точки на<br>местности (при<br>наличии) |
|   | X             | Y          |  |   |   |
| 1   | 2             | 3          | 4  | 5   | 6   |
| 3300  | 399966.18     | 2198801.24 | Картометрический<br>метод                              | 5.0   | Закрепление<br>отсутствует  |
| 3301  | 400053.79     | 2198866.73 | Картометрический<br>метод                              | 5.0   | Закрепление<br>отсутствует  |
| 3302  | 400086.91     | 2198890.62 | Картометрический<br>метод                              | 5.0   | Закрепление<br>отсутствует  |
| 3303  | 400167.46     | 2198950.40 | Картометрический<br>метод                              | 5.0   | Закрепление<br>отсутствует  |
| 3304  | 400252.39     | 2199012.85 | Картометрический<br>метод                              | 5.0   | Закрепление<br>отсутствует  |
| 3305  | 400352.93     | 2199085.37 | Картометрический<br>метод                              | 5.0   | Закрепление<br>отсутствует  |
| 3306  | 400295.77     | 2199055.75 | Картометрический<br>метод                              | 5.0   | Закрепление<br>отсутствует  |
| 3307  | 400288.12     | 2199051.37 | Картометрический<br>метод                              | 5.0   | Закрепление<br>отсутствует  |
| 3308  | 400206.38     | 2199175.47 | Картометрический<br>метод                              | 5.0   | Закрепление<br>отсутствует  |
| 3309  | 400207.60     | 2199183.60 | Картометрический<br>метод                              | 5.0   | Закрепление<br>отсутствует  |
| 3310  | 400214.55     | 2199232.27 | Картометрический<br>метод                              | 5.0   | Закрепление<br>отсутствует  |
| 3311  | 400203.62     | 2199233.48 | Картометрический<br>метод                              | 5.0   | Закрепление<br>отсутствует  |
| 3312  | 400201.98     | 2199233.65 | Картометрический<br>метод                              | 5.0   | Закрепление<br>отсутствует  |
| 3289  | 400191.38     | 2199177.44 | Картометрический<br>метод                              | 5.0   | Закрепление<br>отсутствует  |
| 3313  | 400927.41     | 2200038.47 | Картометрический<br>метод                              | 5.0   | Закрепление<br>отсутствует  |
| 3314  | 400924.15     | 2200029.30 | Картометрический<br>метод                              | 5.0   | Закрепление<br>отсутствует  |
| 3315  | 400923.81     | 2200020.62 | Картометрический<br>метод                              | 5.0   | Закрепление<br>отсутствует  |
| 3316  | 400926.02     | 2200011.52 | Картометрический<br>метод                              | 5.0   | Закрепление<br>отсутствует  |
| 3317  | 401001.39     | 2199826.51 | Картометрический<br>метод                              | 5.0   | Закрепление<br>отсутствует  |
| 3318  | 401002.34     | 2199803.05 | Картометрический<br>метод                              | 5.0   | Закрепление<br>отсутствует  |
| 3319  | 401002.94     | 2199788.45 | Картометрический<br>метод                              | 5.0   | Закрепление<br>отсутствует  |
| 3320  | 401004.13     | 2199775.44 | Картометрический<br>метод                              | 5.0   | Закрепление<br>отсутствует  |
| 3321  | 401004.47     | 2199752.19 | Картометрический<br>метод                              | 5.0   | Закрепление<br>отсутствует  |
| 3322  | 401009.50     | 2199653.90 | Картометрический<br>метод                              | 5.0   | Закрепление<br>отсутствует  |
| 3323  | 401012.22     | 2199610.88 | Картометрический<br>метод                              | 5.0   | Закрепление<br>отсутствует  |
|   |               |            |  |   |   |



| 2. Сведения о характерных точках границ объекта |               |            |  |   |   |
|---|---------------|------------|--|---|---|
| Обозначение<br>характерных точек<br>границ      | Координаты, м |            | Метод<br>определения<br>координат<br>характерной точки | Средняя<br>квадратическая<br>погрешность<br>положения<br>характерной<br>точки (Mt), м | Описание<br>обозначения<br>точки на<br>местности (при<br>наличии) |
|   | X             | Y          |  |   |   |
| 1   | 2             | 3          | 4  | 5   | 6   |
| 3324  | 401017.81     | 2199588.70 | Картометрический<br>метод                              | 5.0   | Закрепление<br>отсутствует  |
| 3325  | 401020.16     | 2199581.36 | Картометрический<br>метод                              | 5.0   | Закрепление<br>отсутствует  |
| 3326  | 401058.91     | 2199470.87 | Картометрический<br>метод                              | 5.0   | Закрепление<br>отсутствует  |
| 3327  | 401068.19     | 2199474.33 | Картометрический<br>метод                              | 5.0   | Закрепление<br>отсутствует  |
| 3328  | 401063.90     | 2199486.48 | Картометрический<br>метод                              | 5.0   | Закрепление<br>отсутствует  |
| 3329  | 401029.62     | 2199583.62 | Картометрический<br>метод                              | 5.0   | Закрепление<br>отсутствует  |
| 3330  | 401022.73     | 2199613.16 | Картометрический<br>метод                              | 5.0   | Закрепление<br>отсутствует  |
| 3331  | 401015.22     | 2199712.16 | Картометрический<br>метод                              | 5.0   | Закрепление<br>отсутствует  |
| 3332  | 401010.47     | 2199828.93 | Картометрический<br>метод                              | 5.0   | Закрепление<br>отсутствует  |
| 3333  | 400934.73     | 2200014.89 | Картометрический<br>метод                              | 5.0   | Закрепление<br>отсутствует  |
| 3334  | 400933.01     | 2200021.91 | Картометрический<br>метод                              | 5.0   | Закрепление<br>отсутствует  |
| 3335  | 400933.23     | 2200027.67 | Картометрический<br>метод                              | 5.0   | Закрепление<br>отсутствует  |
| 3336  | 400935.46     | 2200033.91 | Картометрический<br>метод                              | 5.0   | Закрепление<br>отсутствует  |
| 3337  | 400945.66     | 2200047.23 | Картометрический<br>метод                              | 5.0   | Закрепление<br>отсутствует  |
| 3338  | 400941.54     | 2200046.26 | Картометрический<br>метод                              | 5.0   | Закрепление<br>отсутствует  |
| 3339  | 400939.36     | 2200054.04 | Картометрический<br>метод                              | 5.0   | Закрепление<br>отсутствует  |
| 3313  | 400927.41     | 2200038.47 | Картометрический<br>метод                              | 5.0   | Закрепление<br>отсутствует  |
| 3340  | 403203.13     | 2190190.15 | Картометрический<br>метод                              | 5.0   | Закрепление<br>отсутствует  |
| 3341  | 403198.27     | 2190167.72 | Картометрический<br>метод                              | 5.0   | Закрепление<br>отсутствует  |
| 3342  | 403197.12     | 2190161.75 | Картометрический<br>метод                              | 5.0   | Закрепление<br>отсутствует  |
| 3343  | 403194.91     | 2190140.88 | Картометрический<br>метод                              | 5.0   | Закрепление<br>отсутствует  |
| 3344  | 403189.85     | 2190061.11 | Картометрический<br>метод                              | 5.0   | Закрепление<br>отсутствует  |
| 3345  | 403187.39     | 2190023.98 | Картометрический<br>метод                              | 5.0   | Закрепление<br>отсутствует  |
| 3346  | 403173.35     | 2189996.27 | Картометрический<br>метод                              | 5.0   | Закрепление<br>отсутствует  |
| 3347  | 403161.25     | 2189985.41 | Картометрический<br>метод                              | 5.0   | Закрепление<br>отсутствует  |
|   |               |            |  |   |   |



| 2. Сведения о характерных точках границ объекта |               |            |  |   |   |
|---|---------------|------------|--|---|---|
| Обозначение<br>характерных точек<br>границ      | Координаты, м |            | Метод<br>определения<br>координат<br>характерной точки | Средняя<br>квадратическая<br>погрешность<br>положения<br>характерной<br>точки (Mt), м | Описание<br>обозначения<br>точки на<br>местности (при<br>наличии) |
|   | X             | Y          |  |   |   |
| 1   | 2             | 3          | 4  | 5   | 6   |
| 3348  | 403149.87     | 2189971.64 | Картометрический<br>метод                              | 5.0   | Закрепление<br>отсутствует  |
| 3349  | 403129.79     | 2189958.86 | Картометрический<br>метод                              | 5.0   | Закрепление<br>отсутствует  |
| 3350  | 403100.43     | 2189942.92 | Картометрический<br>метод                              | 5.0   | Закрепление<br>отсутствует  |
| 3351  | 403077.50     | 2189927.13 | Картометрический<br>метод                              | 5.0   | Закрепление<br>отсутствует  |
| 3352  | 403065.47     | 2189919.13 | Картометрический<br>метод                              | 5.0   | Закрепление<br>отсутствует  |
| 3353  | 403050.12     | 2189902.55 | Картометрический<br>метод                              | 5.0   | Закрепление<br>отсутствует  |
| 3354  | 403041.20     | 2189890.35 | Картометрический<br>метод                              | 5.0   | Закрепление<br>отсутствует  |
| 3355  | 403020.99     | 2189867.63 | Картометрический<br>метод                              | 5.0   | Закрепление<br>отсутствует  |
| 3356  | 402993.00     | 2189881.20 | Картометрический<br>метод                              | 5.0   | Закрепление<br>отсутствует  |
| 3357  | 402988.66     | 2189865.67 | Картометрический<br>метод                              | 5.0   | Закрепление<br>отсутствует  |
| 3358  | 403025.43     | 2189849.41 | Картометрический<br>метод                              | 5.0   | Закрепление<br>отсутствует  |
| 3359  | 403046.47     | 2189882.38 | Картометрический<br>метод                              | 5.0   | Закрепление<br>отсутствует  |
| 3360  | 403077.20     | 2189913.18 | Картометрический<br>метод                              | 5.0   | Закрепление<br>отсутствует  |
| 3361  | 403094.07     | 2189920.95 | Картометрический<br>метод                              | 5.0   | Закрепление<br>отсутствует  |
| 3362  | 403126.89     | 2189941.00 | Картометрический<br>метод                              | 5.0   | Закрепление<br>отсутствует  |
| 3363  | 403165.23     | 2189968.28 | Картометрический<br>метод                              | 5.0   | Закрепление<br>отсутствует  |
| 3364  | 403183.88     | 2189988.86 | Картометрический<br>метод                              | 5.0   | Закрепление<br>отсутствует  |
| 3365  | 403195.23     | 2190015.63 | Картометрический<br>метод                              | 5.0   | Закрепление<br>отсутствует  |
| 3366  | 403197.99     | 2190063.21 | Картометрический<br>метод                              | 5.0   | Закрепление<br>отсутствует  |
| 3367  | 403211.19     | 2190168.13 | Картометрический<br>метод                              | 5.0   | Закрепление<br>отсутствует  |
| 3368  | 403217.40     | 2190196.52 | Картометрический<br>метод                              | 5.0   | Закрепление<br>отсутствует  |
| 3369  | 403212.90     | 2190197.46 | Картометрический<br>метод                              | 5.0   | Закрепление<br>отсутствует  |
| 3370  | 403203.66     | 2190199.71 | Картометрический<br>метод                              | 5.0   | Закрепление<br>отсутствует  |
| 3340  | 403203.13     | 2190190.15 | Картометрический<br>метод                              | 5.0   | Закрепление<br>отсутствует  |
| 3371  | 399873.40     | 2200421.46 | Картометрический<br>метод                              | 5.0   | Закрепление<br>отсутствует  |
|   |               |            |  |   |   |



| 2. Сведения о характерных точках границ объекта |               |            |  |   |   |
|---|---------------|------------|--|---|---|
| Обозначение<br>характерных точек<br>границ      | Координаты, м |            | Метод<br>определения<br>координат<br>характерной точки | Средняя<br>квадратическая<br>погрешность<br>положения<br>характерной<br>точки (Mt), м | Описание<br>обозначения<br>точки на<br>местности (при<br>наличии) |
|   | X             | Y          |  |   |   |
| 1   | 2             | 3          | 4  | 5   | 6   |
| 3372  | 399879.79     | 2200417.10 | Картометрический<br>метод                              | 5.0   | Закрепление<br>отсутствует  |
| 3373  | 399901.13     | 2200393.69 | Картометрический<br>метод                              | 5.0   | Закрепление<br>отсутствует  |
| 3374  | 399973.78     | 2200286.52 | Картометрический<br>метод                              | 5.0   | Закрепление<br>отсутствует  |
| 3375  | 400005.10     | 2200236.85 | Картометрический<br>метод                              | 5.0   | Закрепление<br>отсутствует  |
| 3376  | 400025.98     | 2200209.70 | Картометрический<br>метод                              | 5.0   | Закрепление<br>отсутствует  |
| 3377  | 400034.34     | 2200199.55 | Картометрический<br>метод                              | 5.0   | Закрепление<br>отсутствует  |
| 3378  | 400064.77     | 2200173.00 | Картометрический<br>метод                              | 5.0   | Закрепление<br>отсутствует  |
| 3379  | 400117.87     | 2200126.16 | Картометрический<br>метод                              | 5.0   | Закрепление<br>отсутствует  |
| 3380  | 400213.94     | 2200052.91 | Картометрический<br>метод                              | 5.0   | Закрепление<br>отсутствует  |
| 3381  | 400217.52     | 2200046.65 | Картометрический<br>метод                              | 5.0   | Закрепление<br>отсутствует  |
| 3382  | 400193.13     | 2200029.01 | Картометрический<br>метод                              | 5.0   | Закрепление<br>отсутствует  |
| 3383  | 400163.22     | 2200009.82 | Картометрический<br>метод                              | 5.0   | Закрепление<br>отсутствует  |
| 3384  | 400159.09     | 2199999.51 | Картометрический<br>метод                              | 5.0   | Закрепление<br>отсутствует  |
| 3385  | 400111.94     | 2199967.73 | Картометрический<br>метод                              | 5.0   | Закрепление<br>отсутствует  |
| 3386  | 400118.56     | 2199957.42 | Картометрический<br>метод                              | 5.0   | Закрепление<br>отсутствует  |
| 3387  | 400207.88     | 2200014.72 | Картометрический<br>метод                              | 5.0   | Закрепление<br>отсутствует  |
| 3388  | 400233.86     | 2200027.24 | Картометрический<br>метод                              | 5.0   | Закрепление<br>отсутствует  |
| 3389  | 400244.30     | 2200018.07 | Картометрический<br>метод                              | 5.0   | Закрепление<br>отсутствует  |
| 3390  | 400269.46     | 2199976.77 | Картометрический<br>метод                              | 5.0   | Закрепление<br>отсутствует  |
| 3391  | 400261.84     | 2199992.62 | Картометрический<br>метод                              | 5.0   | Закрепление<br>отсутствует  |
| 3392  | 400248.92     | 2200015.97 | Картометрический<br>метод                              | 5.0   | Закрепление<br>отсутствует  |
| 3393  | 400234.00     | 2200035.27 | Картометрический<br>метод                              | 5.0   | Закрепление<br>отсутствует  |
| 3394  | 400220.14     | 2200050.73 | Картометрический<br>метод                              | 5.0   | Закрепление<br>отсутствует  |
| 3395  | 400177.08     | 2200086.28 | Картометрический<br>метод                              | 5.0   | Закрепление<br>отсутствует  |
| 3396  | 400152.13     | 2200105.78 | Картометрический<br>метод                              | 5.0   | Закрепление<br>отсутствует  |
|   |               |            |  |   |   |



| 2. Сведения о характерных точках границ объекта |               |            |  |   |   |
|---|---------------|------------|--|---|---|
| Обозначение<br>характерных точек<br>границ      | Координаты, м |            | Метод<br>определения<br>координат<br>характерной точки | Средняя<br>квадратическая<br>погрешность<br>положения<br>характерной<br>точки (Mt), м | Описание<br>обозначения<br>точки на<br>местности (при<br>наличии) |
|   | X             | Y          |  |   |   |
| 1   | 2             | 3          | 4  | 5   | 6   |
| 3397  | 400109.33     | 2200139.84 | Картометрический<br>метод                              | 5.0   | Закрепление<br>отсутствует  |
| 3398  | 400083.42     | 2200162.07 | Картометрический<br>метод                              | 5.0   | Закрепление<br>отсутствует  |
| 3399  | 400065.30     | 2200179.64 | Картометрический<br>метод                              | 5.0   | Закрепление<br>отсутствует  |
| 3400  | 400025.24     | 2200222.88 | Картометрический<br>метод                              | 5.0   | Закрепление<br>отсутствует  |
| 3401  | 400010.70     | 2200242.01 | Картометрический<br>метод                              | 5.0   | Закрепление<br>отсутствует  |
| 3402  | 399976.59     | 2200290.48 | Картометрический<br>метод                              | 5.0   | Закрепление<br>отсутствует  |
| 3403  | 399938.72     | 2200345.48 | Картометрический<br>метод                              | 5.0   | Закрепление<br>отсутствует  |
| 3404  | 399905.91     | 2200391.84 | Картометрический<br>метод                              | 5.0   | Закрепление<br>отсутствует  |
| 3405  | 399893.44     | 2200406.99 | Картометрический<br>метод                              | 5.0   | Закрепление<br>отсутствует  |
| 3406  | 399878.06     | 2200423.60 | Картометрический<br>метод                              | 5.0   | Закрепление<br>отсутствует  |
| 3407  | 399877.25     | 2200424.25 | Картометрический<br>метод                              | 5.0   | Закрепление<br>отсутствует  |
| 3371  | 399873.40     | 2200421.46 | Картометрический<br>метод                              | 5.0   | Закрепление<br>отсутствует  |
| 3408  | 403262.49     | 2195304.39 | Картометрический<br>метод                              | 5.0   | Закрепление<br>отсутствует  |
| 3409  | 403321.92     | 2195229.32 | Картометрический<br>метод                              | 5.0   | Закрепление<br>отсутствует  |
| 3410  | 403323.19     | 2195229.93 | Картометрический<br>метод                              | 5.0   | Закрепление<br>отсутствует  |
| 3411  | 403333.66     | 2195216.50 | Картометрический<br>метод                              | 5.0   | Закрепление<br>отсутствует  |
| 3412  | 403335.40     | 2195216.76 | Картометрический<br>метод                              | 5.0   | Закрепление<br>отсутствует  |
| 3413  | 403339.59     | 2195220.00 | Картометрический<br>метод                              | 5.0   | Закрепление<br>отсутствует  |
| 3414  | 403461.52     | 2195217.17 | Картометрический<br>метод                              | 5.0   | Закрепление<br>отсутствует  |
| 3415  | 403483.27     | 2195221.21 | Картометрический<br>метод                              | 5.0   | Закрепление<br>отсутствует  |
| 3416  | 403492.00     | 2195221.57 | Картометрический<br>метод                              | 5.0   | Закрепление<br>отсутствует  |
| 3417  | 403493.44     | 2195228.44 | Картометрический<br>метод                              | 5.0   | Закрепление<br>отсутствует  |
| 3418  | 403503.84     | 2195229.12 | Картометрический<br>метод                              | 5.0   | Закрепление<br>отсутствует  |
| 3419  | 403509.00     | 2195228.82 | Картометрический<br>метод                              | 5.0   | Закрепление<br>отсутствует  |
| 3420  | 403509.11     | 2195221.26 | Картометрический<br>метод                              | 5.0   | Закрепление<br>отсутствует  |
|   |               |            |  |   |   |



| 2. Сведения о характерных точках границ объекта |               |            |  |   |   |
|---|---------------|------------|--|---|---|
| Обозначение<br>характерных точек<br>границ      | Координаты, м |            | Метод<br>определения<br>координат<br>характерной точки | Средняя<br>квадратическая<br>погрешность<br>положения<br>характерной<br>точки (Mt), м | Описание<br>обозначения<br>точки на<br>местности (при<br>наличии) |
|   | X             | Y          |  |   |   |
| 1   | 2             | 3          | 4  | 5   | 6   |
| 3421  | 403534.95     | 2195220.54 | Картометрический<br>метод                              | 5.0   | Закрепление<br>отсутствует  |
| 3422  | 403604.75     | 2195219.26 | Картометрический<br>метод                              | 5.0   | Закрепление<br>отсутствует  |
| 3423  | 403588.81     | 2195238.07 | Картометрический<br>метод                              | 5.0   | Закрепление<br>отсутствует  |
| 3424  | 403535.19     | 2195239.56 | Картометрический<br>метод                              | 5.0   | Закрепление<br>отсутствует  |
| 3425  | 403513.02     | 2195239.80 | Картометрический<br>метод                              | 5.0   | Закрепление<br>отсутствует  |
| 3426  | 403511.77     | 2195232.75 | Картометрический<br>метод                              | 5.0   | Закрепление<br>отсутствует  |
| 3427  | 403504.15     | 2195232.87 | Картометрический<br>метод                              | 5.0   | Закрепление<br>отсутствует  |
| 3428  | 403493.91     | 2195233.28 | Картометрический<br>метод                              | 5.0   | Закрепление<br>отсутствует  |
| 3429  | 403493.82     | 2195239.58 | Картометрический<br>метод                              | 5.0   | Закрепление<br>отсутствует  |
| 3430  | 403481.78     | 2195240.23 | Картометрический<br>метод                              | 5.0   | Закрепление<br>отсутствует  |
| 3431  | 403443.99     | 2195233.81 | Картометрический<br>метод                              | 5.0   | Закрепление<br>отсутствует  |
| 3432  | 403378.90     | 2195238.65 | Картометрический<br>метод                              | 5.0   | Закрепление<br>отсутствует  |
| 3433  | 403334.48     | 2195237.98 | Картометрический<br>метод                              | 5.0   | Закрепление<br>отсутствует  |
| 3434  | 403323.96     | 2195230.52 | Картометрический<br>метод                              | 5.0   | Закрепление<br>отсутствует  |
| 3435  | 403263.94     | 2195308.04 | Картометрический<br>метод                              | 5.0   | Закрепление<br>отсутствует  |
| 3408  | 403262.49     | 2195304.39 | Картометрический<br>метод                              | 5.0   | Закрепление<br>отсутствует  |
| 3436  | 398211.75     | 2199494.54 | Картометрический<br>метод                              | 5.0   | Закрепление<br>отсутствует  |
| 3437  | 398236.97     | 2199473.74 | Картометрический<br>метод                              | 5.0   | Закрепление<br>отсутствует  |
| 3438  | 398248.03     | 2199470.37 | Картометрический<br>метод                              | 5.0   | Закрепление<br>отсутствует  |
| 3439  | 398322.24     | 2199464.03 | Картометрический<br>метод                              | 5.0   | Закрепление<br>отсутствует  |
| 3440  | 398323.17     | 2199404.57 | Картометрический<br>метод                              | 5.0   | Закрепление<br>отсутствует  |
| 3441  | 398332.61     | 2199343.67 | Картометрический<br>метод                              | 5.0   | Закрепление<br>отсутствует  |
| 3442  | 398385.79     | 2199344.27 | Картометрический<br>метод                              | 5.0   | Закрепление<br>отсутствует  |
| 3443  | 398386.04     | 2199366.01 | Картометрический<br>метод                              | 5.0   | Закрепление<br>отсутствует  |
| 3444  | 398334.38     | 2199392.15 | Картометрический<br>метод                              | 5.0   | Закрепление<br>отсутствует  |
|   |               |            |  |   |   |



| 2. Сведения о характерных точках границ объекта |               |            |  |   |   |
|---|---------------|------------|--|---|---|
| Обозначение<br>характерных точек<br>границ      | Координаты, м |            | Метод<br>определения<br>координат<br>характерной точки | Средняя<br>квадратическая<br>погрешность<br>положения<br>характерной<br>точки (Mt), м | Описание<br>обозначения<br>точки на<br>местности (при<br>наличии) |
|   | X             | Y          |  |   |   |
| 1   | 2             | 3          | 4  | 5   | 6   |
| 3445  | 398333.49     | 2199405.13 | Картометрический<br>метод                              | 5.0   | Закрепление<br>отсутствует  |
| 3446  | 398324.31     | 2199406.08 | Картометрический<br>метод                              | 5.0   | Закрепление<br>отсутствует  |
| 3447  | 398323.36     | 2199483.32 | Картометрический<br>метод                              | 5.0   | Закрепление<br>отсутствует  |
| 3448  | 398317.80     | 2199484.14 | Картометрический<br>метод                              | 5.0   | Закрепление<br>отсутствует  |
| 3449  | 398317.92     | 2199480.06 | Картометрический<br>метод                              | 5.0   | Закрепление<br>отсутствует  |
| 3450  | 398250.13     | 2199483.34 | Картометрический<br>метод                              | 5.0   | Закрепление<br>отсутствует  |
| 3451  | 398223.29     | 2199496.68 | Картометрический<br>метод                              | 5.0   | Закрепление<br>отсутствует  |
| 3452  | 398205.89     | 2199522.02 | Картометрический<br>метод                              | 5.0   | Закрепление<br>отсутствует  |
| 3436  | 398211.75     | 2199494.54 | Картометрический<br>метод                              | 5.0   | Закрепление<br>отсутствует  |
| 3453  | 399923.34     | 2200612.65 | Картометрический<br>метод                              | 5.0   | Закрепление<br>отсутствует  |
| 3454  | 399914.91     | 2200612.31 | Картометрический<br>метод                              | 5.0   | Закрепление<br>отсутствует  |
| 3455  | 399891.61     | 2200612.14 | Картометрический<br>метод                              | 5.0   | Закрепление<br>отсутствует  |
| 3456  | 399887.72     | 2200599.45 | Картометрический<br>метод                              | 5.0   | Закрепление<br>отсутствует  |
| 3457  | 399893.91     | 2200599.78 | Картометрический<br>метод                              | 5.0   | Закрепление<br>отсутствует  |
| 3458  | 399909.46     | 2200599.95 | Картометрический<br>метод                              | 5.0   | Закрепление<br>отсутствует  |
| 3459  | 399914.26     | 2200600.00 | Картометрический<br>метод                              | 5.0   | Закрепление<br>отсутствует  |
| 3460  | 399936.90     | 2200600.32 | Картометрический<br>метод                              | 5.0   | Закрепление<br>отсутствует  |
| 3461  | 399964.81     | 2200599.40 | Картометрический<br>метод                              | 5.0   | Закрепление<br>отсутствует  |
| 3462  | 399966.27     | 2200599.75 | Картометрический<br>метод                              | 5.0   | Закрепление<br>отсутствует  |
| 3463  | 400067.25     | 2200596.23 | Картометрический<br>метод                              | 5.0   | Закрепление<br>отсутствует  |
| 3464  | 400221.63     | 2200553.96 | Картометрический<br>метод                              | 5.0   | Закрепление<br>отсутствует  |
| 3465  | 400225.66     | 2200563.45 | Картометрический<br>метод                              | 5.0   | Закрепление<br>отсутствует  |
| 3466  | 400203.70     | 2200568.65 | Картометрический<br>метод                              | 5.0   | Закрепление<br>отсутствует  |
| 3467  | 400190.17     | 2200572.84 | Картометрический<br>метод                              | 5.0   | Закрепление<br>отсутствует  |
| 3468  | 400175.86     | 2200576.74 | Картометрический<br>метод                              | 5.0   | Закрепление<br>отсутствует  |
|   |               |            |  |   |   |



| 2. Сведения о характерных точках границ объекта |               |            |  |   |   |
|---|---------------|------------|--|---|---|
| Обозначение<br>характерных точек<br>границ      | Координаты, м |            | Метод<br>определения<br>координат<br>характерной точки | Средняя<br>квадратическая<br>погрешность<br>положения<br>характерной<br>точки (Mt), м | Описание<br>обозначения<br>точки на<br>местности (при<br>наличии) |
|   | X             | Y          |  |   |   |
| 1   | 2             | 3          | 4  | 5   | 6   |
| 3469  | 400149.01     | 2200584.67 | Картометрический<br>метод                              | 5.0   | Закрепление<br>отсутствует  |
| 3470  | 400143.74     | 2200586.20 | Картометрический<br>метод                              | 5.0   | Закрепление<br>отсутствует  |
| 3471  | 400117.12     | 2200594.10 | Картометрический<br>метод                              | 5.0   | Закрепление<br>отсутствует  |
| 3472  | 400064.14     | 2200608.99 | Картометрический<br>метод                              | 5.0   | Закрепление<br>отсутствует  |
| 3473  | 399937.83     | 2200613.20 | Картометрический<br>метод                              | 5.0   | Закрепление<br>отсутствует  |
| 3453  | 399923.34     | 2200612.65 | Картометрический<br>метод                              | 5.0   | Закрепление<br>отсутствует  |
| 3474  | 403605.61     | 2195238.70 | Картометрический<br>метод                              | 5.0   | Закрепление<br>отсутствует  |
| 3475  | 403616.17     | 2195226.02 | Картометрический<br>метод                              | 5.0   | Закрепление<br>отсутствует  |
| 3476  | 403624.95     | 2195215.74 | Картометрический<br>метод                              | 5.0   | Закрепление<br>отсутствует  |
| 3477  | 403631.52     | 2195210.24 | Картометрический<br>метод                              | 5.0   | Закрепление<br>отсутствует  |
| 3478  | 403699.92     | 2195124.75 | Картометрический<br>метод                              | 5.0   | Закрепление<br>отсутствует  |
| 3479  | 403728.32     | 2195084.64 | Картометрический<br>метод                              | 5.0   | Закрепление<br>отсутствует  |
| 3480  | 403739.47     | 2195068.88 | Картометрический<br>метод                              | 5.0   | Закрепление<br>отсутствует  |
| 3481  | 403753.89     | 2195038.20 | Картометрический<br>метод                              | 5.0   | Закрепление<br>отсутствует  |
| 3482  | 403755.00     | 2195038.83 | Картометрический<br>метод                              | 5.0   | Закрепление<br>отсутствует  |
| 3483  | 403722.27     | 2195125.31 | Картометрический<br>метод                              | 5.0   | Закрепление<br>отсутствует  |
| 3484  | 403715.02     | 2195136.28 | Картометрический<br>метод                              | 5.0   | Закрепление<br>отсутствует  |
| 3485  | 403644.30     | 2195224.31 | Картометрический<br>метод                              | 5.0   | Закрепление<br>отсутствует  |
| 3486  | 403633.77     | 2195232.66 | Картометрический<br>метод                              | 5.0   | Закрепление<br>отсутствует  |
| 3487  | 403627.99     | 2195239.76 | Картометрический<br>метод                              | 5.0   | Закрепление<br>отсутствует  |
| 3474  | 403605.61     | 2195238.70 | Картометрический<br>метод                              | 5.0   | Закрепление<br>отсутствует  |
| 3488  | 407951.03     | 2191687.61 | Картометрический<br>метод                              | 5.0   | Закрепление<br>отсутствует  |
| 3489  | 407907.47     | 2191653.67 | Картометрический<br>метод                              | 5.0   | Закрепление<br>отсутствует  |
| 3490  | 407903.04     | 2191650.10 | Картометрический<br>метод                              | 5.0   | Закрепление<br>отсутствует  |
| 3491  | 407863.61     | 2191619.17 | Картометрический<br>метод                              | 5.0   | Закрепление<br>отсутствует  |
|   |               |            |  |   |   |



| 2. Сведения о характерных точках границ объекта |               |            |  |   |   |
|---|---------------|------------|--|---|---|
| Обозначение<br>характерных точек<br>границ      | Координаты, м |            | Метод<br>определения<br>координат<br>характерной точки | Средняя<br>квадратическая<br>погрешность<br>положения<br>характерной<br>точки (Mt), м | Описание<br>обозначения<br>точки на<br>местности (при<br>наличии) |
|   | X             | Y          |  |   |   |
| 1   | 2             | 3          | 4  | 5   | 6   |
| 3492  | 407858.63     | 2191615.41 | Картометрический<br>метод                              | 5.0   | Закрепление<br>отсутствует  |
| 3493  | 407837.63     | 2191600.19 | Картометрический<br>метод                              | 5.0   | Закрепление<br>отсутствует  |
| 3494  | 407820.52     | 2191588.02 | Картометрический<br>метод                              | 5.0   | Закрепление<br>отсутствует  |
| 3495  | 407782.50     | 2191559.46 | Картометрический<br>метод                              | 5.0   | Закрепление<br>отсутствует  |
| 3496  | 407712.96     | 2191502.68 | Картометрический<br>метод                              | 5.0   | Закрепление<br>отсутствует  |
| 3497  | 407705.41     | 2191496.57 | Картометрический<br>метод                              | 5.0   | Закрепление<br>отсутствует  |
| 3498  | 407712.20     | 2191490.42 | Картометрический<br>метод                              | 5.0   | Закрепление<br>отсутствует  |
| 3499  | 407725.39     | 2191501.49 | Картометрический<br>метод                              | 5.0   | Закрепление<br>отсутствует  |
| 3500  | 407768.85     | 2191535.21 | Картометрический<br>метод                              | 5.0   | Закрепление<br>отсутствует  |
| 3501  | 407806.49     | 2191564.64 | Картометрический<br>метод                              | 5.0   | Закрепление<br>отсутствует  |
| 3502  | 407811.18     | 2191567.98 | Картометрический<br>метод                              | 5.0   | Закрепление<br>отсутствует  |
| 3503  | 407813.12     | 2191565.49 | Картометрический<br>метод                              | 5.0   | Закрепление<br>отсутствует  |
| 3504  | 407833.27     | 2191580.69 | Картометрический<br>метод                              | 5.0   | Закрепление<br>отсутствует  |
| 3505  | 407831.89     | 2191582.77 | Картометрический<br>метод                              | 5.0   | Закрепление<br>отсутствует  |
| 3506  | 407846.43     | 2191593.88 | Картометрический<br>метод                              | 5.0   | Закрепление<br>отсутствует  |
| 3507  | 407866.05     | 2191608.88 | Картометрический<br>метод                              | 5.0   | Закрепление<br>отсутствует  |
| 3508  | 407906.04     | 2191640.91 | Картометрический<br>метод                              | 5.0   | Закрепление<br>отсутствует  |
| 3509  | 407931.72     | 2191660.62 | Картометрический<br>метод                              | 5.0   | Закрепление<br>отсутствует  |
| 3510  | 407937.99     | 2191667.06 | Картометрический<br>метод                              | 5.0   | Закрепление<br>отсутствует  |
| 3511  | 407974.45     | 2191696.43 | Картометрический<br>метод                              | 5.0   | Закрепление<br>отсутствует  |
| 3512  | 407976.11     | 2191698.28 | Картометрический<br>метод                              | 5.0   | Закрепление<br>отсутствует  |
| 3513  | 407967.82     | 2191702.01 | Картометрический<br>метод                              | 5.0   | Закрепление<br>отсутствует  |
| 3488  | 407951.03     | 2191687.61 | Картометрический<br>метод                              | 5.0   | Закрепление<br>отсутствует  |
| 3514  | 398122.87     | 2200019.48 | Картометрический<br>метод                              | 5.0   | Закрепление<br>отсутствует  |
| 3515  | 398125.72     | 2200003.72 | Картометрический<br>метод                              | 5.0   | Закрепление<br>отсутствует  |
|   |               |            |  |   |   |



| 2. Сведения о характерных точках границ объекта |               |            |  |   |   |
|---|---------------|------------|--|---|---|
| Обозначение<br>характерных точек<br>границ      | Координаты, м |            | Метод<br>определения<br>координат<br>характерной точки | Средняя<br>квадратическая<br>погрешность<br>положения<br>характерной<br>точки (Mt), м | Описание<br>обозначения<br>точки на<br>местности (при<br>наличии) |
|   | X             | Y          |  |   |   |
| 1   | 2             | 3          | 4  | 5   | 6   |
| 3516  | 398127.54     | 2199990.52 | Картометрический<br>метод                              | 5.0   | Закрепление<br>отсутствует  |
| 3517  | 398142.26     | 2199895.11 | Картометрический<br>метод                              | 5.0   | Закрепление<br>отсутствует  |
| 3518  | 398147.22     | 2199865.71 | Картометрический<br>метод                              | 5.0   | Закрепление<br>отсутствует  |
| 3519  | 398149.73     | 2199854.37 | Картометрический<br>метод                              | 5.0   | Закрепление<br>отсутствует  |
| 3520  | 398148.78     | 2199854.36 | Картометрический<br>метод                              | 5.0   | Закрепление<br>отсутствует  |
| 3521  | 398156.71     | 2199804.39 | Картометрический<br>метод                              | 5.0   | Закрепление<br>отсутствует  |
| 3522  | 398161.79     | 2199772.10 | Картометрический<br>метод                              | 5.0   | Закрепление<br>отсутствует  |
| 3523  | 398165.31     | 2199750.09 | Картометрический<br>метод                              | 5.0   | Закрепление<br>отсутствует  |
| 3524  | 398159.48     | 2199815.91 | Картометрический<br>метод                              | 5.0   | Закрепление<br>отсутствует  |
| 3525  | 398156.11     | 2199844.68 | Картометрический<br>метод                              | 5.0   | Закрепление<br>отсутствует  |
| 3526  | 398144.88     | 2200022.67 | Картометрический<br>метод                              | 5.0   | Закрепление<br>отсутствует  |
| 3514  | 398122.87     | 2200019.48 | Картометрический<br>метод                              | 5.0   | Закрепление<br>отсутствует  |
| 3527  | 399726.99     | 2202291.65 | Картометрический<br>метод                              | 5.0   | Закрепление<br>отсутствует  |
| 3528  | 399729.20     | 2202290.27 | Картометрический<br>метод                              | 5.0   | Закрепление<br>отсутствует  |
| 3529  | 399794.22     | 2202245.52 | Картометрический<br>метод                              | 5.0   | Закрепление<br>отсутствует  |
| 3530  | 399822.61     | 2202220.25 | Картометрический<br>метод                              | 5.0   | Закрепление<br>отсутствует  |
| 3531  | 399845.10     | 2202194.07 | Картометрический<br>метод                              | 5.0   | Закрепление<br>отсутствует  |
| 3532  | 399867.56     | 2202156.44 | Картометрический<br>метод                              | 5.0   | Закрепление<br>отсутствует  |
| 3533  | 399888.72     | 2202112.04 | Картометрический<br>метод                              | 5.0   | Закрепление<br>отсутствует  |
| 3534  | 399903.13     | 2202078.72 | Картометрический<br>метод                              | 5.0   | Закрепление<br>отсутствует  |
| 3535  | 399909.67     | 2202084.69 | Картометрический<br>метод                              | 5.0   | Закрепление<br>отсутствует  |
| 3536  | 399856.91     | 2202193.20 | Картометрический<br>метод                              | 5.0   | Закрепление<br>отсутствует  |
| 3537  | 399829.10     | 2202221.94 | Картометрический<br>метод                              | 5.0   | Закрепление<br>отсутствует  |
| 3538  | 399812.26     | 2202245.93 | Картометрический<br>метод                              | 5.0   | Закрепление<br>отсутствует  |
| 3539  | 399736.17     | 2202300.91 | Картометрический<br>метод                              | 5.0   | Закрепление<br>отсутствует  |
|   |               |            |  |   |   |



| 2. Сведения о характерных точках границ объекта |               |            |  |   |   |
|---|---------------|------------|--|---|---|
| Обозначение<br>характерных точек<br>границ      | Координаты, м |            | Метод<br>определения<br>координат<br>характерной точки | Средняя<br>квадратическая<br>погрешность<br>положения<br>характерной<br>точки (Mt), м | Описание<br>обозначения<br>точки на<br>местности (при<br>наличии) |
|   | X             | Y          |  |   |   |
| 1   | 2             | 3          | 4  | 5   | 6   |
| 3527  | 399726.99     | 2202291.65 | Картометрический<br>метод                              | 5.0   | Закрепление<br>отсутствует  |
| 3540  | 399981.17     | 2200988.74 | Картометрический<br>метод                              | 5.0   | Закрепление<br>отсутствует  |
| 3541  | 400034.76     | 2200959.80 | Картометрический<br>метод                              | 5.0   | Закрепление<br>отсутствует  |
| 3542  | 400082.16     | 2200969.79 | Картометрический<br>метод                              | 5.0   | Закрепление<br>отсутствует  |
| 3543  | 400114.54     | 2200993.09 | Картометрический<br>метод                              | 5.0   | Закрепление<br>отсутствует  |
| 3544  | 400108.69     | 2200998.40 | Картометрический<br>метод                              | 5.0   | Закрепление<br>отсутствует  |
| 3545  | 400056.60     | 2200987.11 | Картометрический<br>метод                              | 5.0   | Закрепление<br>отсутствует  |
| 3546  | 400042.86     | 2200984.13 | Картометрический<br>метод                              | 5.0   | Закрепление<br>отсутствует  |
| 3547  | 400020.45     | 2200979.27 | Картометрический<br>метод                              | 5.0   | Закрепление<br>отсутствует  |
| 3548  | 399978.20     | 2201004.96 | Картометрический<br>метод                              | 5.0   | Закрепление<br>отсутствует  |
| 3540  | 399981.17     | 2200988.74 | Картометрический<br>метод                              | 5.0   | Закрепление<br>отсутствует  |
| 3549  | 399687.45     | 2200588.60 | Картометрический<br>метод                              | 5.0   | Закрепление<br>отсутствует  |
| 3550  | 399671.55     | 2200595.92 | Картометрический<br>метод                              | 5.0   | Закрепление<br>отсутствует  |
| 3551  | 399669.16     | 2200594.07 | Картометрический<br>метод                              | 5.0   | Закрепление<br>отсутствует  |
| 3552  | 399678.80     | 2200590.31 | Картометрический<br>метод                              | 5.0   | Закрепление<br>отсутствует  |
| 3553  | 399690.78     | 2200585.52 | Картометрический<br>метод                              | 5.0   | Закрепление<br>отсутствует  |
| 3554  | 399703.66     | 2200577.11 | Картометрический<br>метод                              | 5.0   | Закрепление<br>отсутствует  |
| 3555  | 399725.12     | 2200556.29 | Картометрический<br>метод                              | 5.0   | Закрепление<br>отсутствует  |
| 3556  | 399778.91     | 2200508.52 | Картометрический<br>метод                              | 5.0   | Закрепление<br>отсутствует  |
| 3557  | 399842.27     | 2200468.67 | Картометрический<br>метод                              | 5.0   | Закрепление<br>отсутствует  |
| 3558  | 399858.09     | 2200459.22 | Картометрический<br>метод                              | 5.0   | Закрепление<br>отсутствует  |
| 3559  | 399861.61     | 2200457.44 | Картометрический<br>метод                              | 5.0   | Закрепление<br>отсутствует  |
| 3560  | 399864.35     | 2200458.49 | Картометрический<br>метод                              | 5.0   | Закрепление<br>отсутствует  |
| 3561  | 399864.64     | 2200464.28 | Картометрический<br>метод                              | 5.0   | Закрепление<br>отсутствует  |
| 3562  | 399861.57     | 2200481.62 | Картометрический<br>метод                              | 5.0   | Закрепление<br>отсутствует  |
|   |               |            |  |   |   |



| 2. Сведения о характерных точках границ объекта |               |            |  |   |   |
|---|---------------|------------|--|---|---|
| Обозначение<br>характерных точек<br>границ      | Координаты, м |            | Метод<br>определения<br>координат<br>характерной точки | Средняя<br>квадратическая<br>погрешность<br>положения<br>характерной<br>точки (Mt), м | Описание<br>обозначения<br>точки на<br>местности (при<br>наличии) |
|   | X             | Y          |  |   |   |
| 1   | 2             | 3          | 4  | 5   | 6   |
| 3563  | 399853.73     | 2200516.52 | Картометрический<br>метод                              | 5.0   | Закрепление<br>отсутствует  |
| 3564  | 399853.83     | 2200504.78 | Картометрический<br>метод                              | 5.0   | Закрепление<br>отсутствует  |
| 3565  | 399853.36     | 2200500.10 | Картометрический<br>метод                              | 5.0   | Закрепление<br>отсутствует  |
| 3566  | 399850.53     | 2200471.97 | Картометрический<br>метод                              | 5.0   | Закрепление<br>отсутствует  |
| 3567  | 399808.08     | 2200494.55 | Картометрический<br>метод                              | 5.0   | Закрепление<br>отсутствует  |
| 3568  | 399782.95     | 2200511.45 | Картометрический<br>метод                              | 5.0   | Закрепление<br>отсутствует  |
| 3569  | 399762.04     | 2200531.71 | Картометрический<br>метод                              | 5.0   | Закрепление<br>отсутствует  |
| 3570  | 399719.44     | 2200569.20 | Картометрический<br>метод                              | 5.0   | Закрепление<br>отсутствует  |
| 3571  | 399722.24     | 2200585.94 | Картометрический<br>метод                              | 5.0   | Закрепление<br>отсутствует  |
| 3572  | 399720.44     | 2200585.32 | Картометрический<br>метод                              | 5.0   | Закрепление<br>отсутствует  |
| 3573  | 399698.68     | 2200604.13 | Картометрический<br>метод                              | 5.0   | Закрепление<br>отсутствует  |
| 3549  | 399687.45     | 2200588.60 | Картометрический<br>метод                              | 5.0   | Закрепление<br>отсутствует  |
| 3574  | 400239.88     | 2200549.21 | Картометрический<br>метод                              | 5.0   | Закрепление<br>отсутствует  |
| 3575  | 400319.86     | 2200524.29 | Картометрический<br>метод                              | 5.0   | Закрепление<br>отсутствует  |
| 3576  | 400348.61     | 2200514.61 | Картометрический<br>метод                              | 5.0   | Закрепление<br>отсутствует  |
| 3577  | 400373.62     | 2200506.58 | Картометрический<br>метод                              | 5.0   | Закрепление<br>отсутствует  |
| 3578  | 400397.71     | 2200498.86 | Картометрический<br>метод                              | 5.0   | Закрепление<br>отсутствует  |
| 3579  | 400416.87     | 2200495.14 | Картометрический<br>метод                              | 5.0   | Закрепление<br>отсутствует  |
| 3580  | 400420.77     | 2200508.82 | Картометрический<br>метод                              | 5.0   | Закрепление<br>отсутствует  |
| 3581  | 400404.42     | 2200508.40 | Картометрический<br>метод                              | 5.0   | Закрепление<br>отсутствует  |
| 3582  | 400377.02     | 2200516.81 | Картометрический<br>метод                              | 5.0   | Закрепление<br>отсутствует  |
| 3583  | 400376.54     | 2200514.50 | Картометрический<br>метод                              | 5.0   | Закрепление<br>отсутствует  |
| 3584  | 400328.95     | 2200531.58 | Картометрический<br>метод                              | 5.0   | Закрепление<br>отсутствует  |
| 3585  | 400308.50     | 2200537.90 | Картометрический<br>метод                              | 5.0   | Закрепление<br>отсутствует  |
| 3586  | 400288.53     | 2200544.86 | Картометрический<br>метод                              | 5.0   | Закрепление<br>отсутствует  |
|   |               |            |  |   |   |



| 2. Сведения о характерных точках границ объекта |               |            |  |   |   |
|---|---------------|------------|--|---|---|
| Обозначение<br>характерных точек<br>границ      | Координаты, м |            | Метод<br>определения<br>координат<br>характерной точки | Средняя<br>квадратическая<br>погрешность<br>положения<br>характерной<br>точки (Mt), м | Описание<br>обозначения<br>точки на<br>местности (при<br>наличии) |
|   | X             | Y          |  |   |   |
| 1   | 2             | 3          | 4  | 5   | 6   |
| 3587  | 400241.60     | 2200559.71 | Картометрический<br>метод                              | 5.0   | Закрепление<br>отсутствует  |
| 3574  | 400239.88     | 2200549.21 | Картометрический<br>метод                              | 5.0   | Закрепление<br>отсутствует  |
| 3588  | 399038.65     | 2200247.56 | Картометрический<br>метод                              | 5.0   | Закрепление<br>отсутствует  |
| 3589  | 399115.00     | 2200249.01 | Картометрический<br>метод                              | 5.0   | Закрепление<br>отсутствует  |
| 3590  | 399135.11     | 2200264.07 | Картометрический<br>метод                              | 5.0   | Закрепление<br>отсутствует  |
| 3591  | 399121.66     | 2200267.17 | Картометрический<br>метод                              | 5.0   | Закрепление<br>отсутствует  |
| 3592  | 399112.88     | 2200267.98 | Картометрический<br>метод                              | 5.0   | Закрепление<br>отсутствует  |
| 3593  | 399084.48     | 2200268.76 | Картометрический<br>метод                              | 5.0   | Закрепление<br>отсутствует  |
| 3594  | 399065.80     | 2200268.96 | Картометрический<br>метод                              | 5.0   | Закрепление<br>отсутствует  |
| 3595  | 399065.73     | 2200271.31 | Картометрический<br>метод                              | 5.0   | Закрепление<br>отсутствует  |
| 3596  | 399040.43     | 2200271.75 | Картометрический<br>метод                              | 5.0   | Закрепление<br>отсутствует  |
| 3588  | 399038.65     | 2200247.56 | Картометрический<br>метод                              | 5.0   | Закрепление<br>отсутствует  |
| 3597  | 402665.98     | 2196607.51 | Картометрический<br>метод                              | 5.0   | Закрепление<br>отсутствует  |
| 3598  | 402622.66     | 2196601.16 | Картометрический<br>метод                              | 5.0   | Закрепление<br>отсутствует  |
| 3599  | 402625.31     | 2196593.91 | Картометрический<br>метод                              | 5.0   | Закрепление<br>отсутствует  |
| 3600  | 402627.95     | 2196586.52 | Картометрический<br>метод                              | 5.0   | Закрепление<br>отсутствует  |
| 3601  | 402630.02     | 2196580.24 | Картометрический<br>метод                              | 5.0   | Закрепление<br>отсутствует  |
| 3602  | 402641.51     | 2196584.76 | Картометрический<br>метод                              | 5.0   | Закрепление<br>отсутствует  |
| 3603  | 402670.16     | 2196588.91 | Картометрический<br>метод                              | 5.0   | Закрепление<br>отсутствует  |
| 3604  | 402715.42     | 2196600.99 | Картометрический<br>метод                              | 5.0   | Закрепление<br>отсутствует  |
| 3605  | 402709.81     | 2196620.90 | Картометрический<br>метод                              | 5.0   | Закрепление<br>отсутствует  |
| 3597  | 402665.98     | 2196607.51 | Картометрический<br>метод                              | 5.0   | Закрепление<br>отсутствует  |
| 3606  | 402962.50     | 2195615.88 | Картометрический<br>метод                              | 5.0   | Закрепление<br>отсутствует  |
| 3607  | 403134.35     | 2195421.36 | Картометрический<br>метод                              | 5.0   | Закрепление<br>отсутствует  |
| 3608  | 403236.21     | 2195306.64 | Картометрический<br>метод                              | 5.0   | Закрепление<br>отсутствует  |
|   |               |            |  |   |   |



| 2. Сведения о характерных точках границ объекта |               |            |  |   |   |
|---|---------------|------------|--|---|---|
| Обозначение<br>характерных точек<br>границ      | Координаты, м |            | Метод<br>определения<br>координат<br>характерной точки | Средняя<br>квадратическая<br>погрешность<br>положения<br>характерной<br>точки (Mt), м | Описание<br>обозначения<br>точки на<br>местности (при<br>наличии) |
|   | X             | Y          |  |   |   |
| 1   | 2             | 3          | 4  | 5   | 6   |
| 3609  | 403208.70     | 2195344.11 | Картометрический<br>метод                              | 5.0   | Закрепление<br>отсутствует  |
| 3610  | 403179.60     | 2195378.94 | Картометрический<br>метод                              | 5.0   | Закрепление<br>отсутствует  |
| 3611  | 403148.12     | 2195414.64 | Картометрический<br>метод                              | 5.0   | Закрепление<br>отсутствует  |
| 3612  | 403146.05     | 2195412.91 | Картометрический<br>метод                              | 5.0   | Закрепление<br>отсутствует  |
| 3613  | 403140.31     | 2195419.48 | Картометрический<br>метод                              | 5.0   | Закрепление<br>отсутствует  |
| 3614  | 403142.37     | 2195421.17 | Картометрический<br>метод                              | 5.0   | Закрепление<br>отсутствует  |
| 3615  | 403097.29     | 2195471.22 | Картометрический<br>метод                              | 5.0   | Закрепление<br>отсутствует  |
| 3616  | 403036.49     | 2195537.29 | Картометрический<br>метод                              | 5.0   | Закрепление<br>отсутствует  |
| 3617  | 402988.15     | 2195590.52 | Картометрический<br>метод                              | 5.0   | Закрепление<br>отсутствует  |
| 3618  | 402963.85     | 2195617.05 | Картометрический<br>метод                              | 5.0   | Закрепление<br>отсутствует  |
| 3619  | 402939.57     | 2195644.07 | Картометрический<br>метод                              | 5.0   | Закрепление<br>отсутствует  |
| 3606  | 402962.50     | 2195615.88 | Картометрический<br>метод                              | 5.0   | Закрепление<br>отсутствует  |
| 3620  | 404260.59     | 2194419.32 | Картометрический<br>метод                              | 5.0   | Закрепление<br>отсутствует  |
| 3621  | 404205.60     | 2194370.74 | Картометрический<br>метод                              | 5.0   | Закрепление<br>отсутствует  |
| 3622  | 404215.44     | 2194360.90 | Картометрический<br>метод                              | 5.0   | Закрепление<br>отсутствует  |
| 3623  | 404263.36     | 2194406.20 | Картометрический<br>метод                              | 5.0   | Закрепление<br>отсутствует  |
| 3624  | 404289.35     | 2194428.96 | Картометрический<br>метод                              | 5.0   | Закрепление<br>отсутствует  |
| 3625  | 404310.39     | 2194448.65 | Картометрический<br>метод                              | 5.0   | Закрепление<br>отсутствует  |
| 3626  | 404301.89     | 2194456.99 | Картометрический<br>метод                              | 5.0   | Закрепление<br>отсутствует  |
| 3620  | 404260.59     | 2194419.32 | Картометрический<br>метод                              | 5.0   | Закрепление<br>отсутствует  |
| 3627  | 399859.12     | 2201128.17 | Картометрический<br>метод                              | 5.0   | Закрепление<br>отсутствует  |
| 3628  | 399869.45     | 2201112.98 | Картометрический<br>метод                              | 5.0   | Закрепление<br>отсутствует  |
| 3629  | 399874.97     | 2201105.32 | Картометрический<br>метод                              | 5.0   | Закрепление<br>отсутствует  |
| 3630  | 399879.98     | 2201108.14 | Картометрический<br>метод                              | 5.0   | Закрепление<br>отсутствует  |
| 3631  | 399945.14     | 2201129.27 | Картометрический<br>метод                              | 5.0   | Закрепление<br>отсутствует  |
|   |               |            |  |   |   |



| 2. Сведения о характерных точках границ объекта |               |            |  |   |   |
|---|---------------|------------|--|---|---|
| Обозначение<br>характерных точек<br>границ      | Координаты, м |            | Метод<br>определения<br>координат<br>характерной точки | Средняя<br>квадратическая<br>погрешность<br>положения<br>характерной<br>точки (Mt), м | Описание<br>обозначения<br>точки на<br>местности (при<br>наличии) |
|   | X             | Y          |  |   |   |
| 1   | 2             | 3          | 4  | 5   | 6   |
| 3632  | 399942.71     | 2201138.18 | Картометрический<br>метод                              | 5.0   | Закрепление<br>отсутствует  |
| 3627  | 399859.12     | 2201128.17 | Картометрический<br>метод                              | 5.0   | Закрепление<br>отсутствует  |
| 3633  | 401437.71     | 2197316.04 | Картометрический<br>метод                              | 5.0   | Закрепление<br>отсутствует  |
| 3634  | 401467.84     | 2197286.91 | Картометрический<br>метод                              | 5.0   | Закрепление<br>отсутствует  |
| 3635  | 401516.19     | 2197239.59 | Картометрический<br>метод                              | 5.0   | Закрепление<br>отсутствует  |
| 3636  | 401564.72     | 2197192.42 | Картометрический<br>метод                              | 5.0   | Закрепление<br>отсутствует  |
| 3637  | 401609.73     | 2197145.19 | Картометрический<br>метод                              | 5.0   | Закрепление<br>отсутствует  |
| 3638  | 401653.40     | 2197094.55 | Картометрический<br>метод                              | 5.0   | Закрепление<br>отсутствует  |
| 3639  | 401675.13     | 2197068.42 | Картометрический<br>метод                              | 5.0   | Закрепление<br>отсутствует  |
| 3640  | 401712.35     | 2197022.86 | Картометрический<br>метод                              | 5.0   | Закрепление<br>отсутствует  |
| 3641  | 401713.85     | 2197024.03 | Картометрический<br>метод                              | 5.0   | Закрепление<br>отсутствует  |
| 3642  | 401677.41     | 2197070.14 | Картометрический<br>метод                              | 5.0   | Закрепление<br>отсутствует  |
| 3643  | 401653.32     | 2197098.41 | Картометрический<br>метод                              | 5.0   | Закрепление<br>отсутствует  |
| 3644  | 401610.73     | 2197146.15 | Картометрический<br>метод                              | 5.0   | Закрепление<br>отсутствует  |
| 3645  | 401566.05     | 2197197.03 | Картометрический<br>метод                              | 5.0   | Закрепление<br>отсутствует  |
| 3646  | 401519.21     | 2197242.53 | Картометрический<br>метод                              | 5.0   | Закрепление<br>отсутствует  |
| 3647  | 401472.44     | 2197288.26 | Картометрический<br>метод                              | 5.0   | Закрепление<br>отсутствует  |
| 3648  | 401441.27     | 2197319.07 | Картометрический<br>метод                              | 5.0   | Закрепление<br>отсутствует  |
| 3633  | 401437.71     | 2197316.04 | Картометрический<br>метод                              | 5.0   | Закрепление<br>отсутствует  |
| 3649  | 397967.05     | 2200292.23 | Картометрический<br>метод                              | 5.0   | Закрепление<br>отсутствует  |
| 3650  | 397963.44     | 2200281.96 | Картометрический<br>метод                              | 5.0   | Закрепление<br>отсутствует  |
| 3651  | 397964.49     | 2200270.32 | Картометрический<br>метод                              | 5.0   | Закрепление<br>отсутствует  |
| 3652  | 397965.87     | 2200255.09 | Картометрический<br>метод                              | 5.0   | Закрепление<br>отсутствует  |
| 3653  | 397955.55     | 2200252.29 | Картометрический<br>метод                              | 5.0   | Закрепление<br>отсутствует  |
| 3654  | 397959.64     | 2200233.93 | Картометрический<br>метод                              | 5.0   | Закрепление<br>отсутствует  |
|   |               |            |  |   |   |



| 2. Сведения о характерных точках границ объекта |               |            |  |   |   |
|---|---------------|------------|--|---|---|
| Обозначение<br>характерных точек<br>границ      | Координаты, м |            | Метод<br>определения<br>координат<br>характерной точки | Средняя<br>квадратическая<br>погрешность<br>положения<br>характерной<br>точки (Mt), м | Описание<br>обозначения<br>точки на<br>местности (при<br>наличии) |
|   | X             | Y          |  |   |   |
| 1   | 2             | 3          | 4  | 5   | 6   |
| 3655  | 397967.37     | 2200236.27 | Картометрический<br>метод                              | 5.0   | Закрепление<br>отсутствует  |
| 3656  | 397980.89     | 2200241.38 | Картометрический<br>метод                              | 5.0   | Закрепление<br>отсутствует  |
| 3657  | 397984.19     | 2200255.80 | Картометрический<br>метод                              | 5.0   | Закрепление<br>отсутствует  |
| 3658  | 397981.33     | 2200266.35 | Картометрический<br>метод                              | 5.0   | Закрепление<br>отсутствует  |
| 3659  | 397981.65     | 2200280.62 | Картометрический<br>метод                              | 5.0   | Закрепление<br>отсутствует  |
| 3660  | 397982.18     | 2200281.59 | Картометрический<br>метод                              | 5.0   | Закрепление<br>отсутствует  |
| 3661  | 397970.68     | 2200302.51 | Картометрический<br>метод                              | 5.0   | Закрепление<br>отсутствует  |
| 3649  | 397967.05     | 2200292.23 | Картометрический<br>метод                              | 5.0   | Закрепление<br>отсутствует  |
| 3662  | 400455.28     | 2202073.75 | Картометрический<br>метод                              | 5.0   | Закрепление<br>отсутствует  |
| 3663  | 400453.92     | 2202073.28 | Картометрический<br>метод                              | 5.0   | Закрепление<br>отсутствует  |
| 3664  | 400500.15     | 2202030.31 | Картометрический<br>метод                              | 5.0   | Закрепление<br>отсутствует  |
| 3665  | 400527.85     | 2201979.19 | Картометрический<br>метод                              | 5.0   | Закрепление<br>отсутствует  |
| 3666  | 400533.53     | 2201983.62 | Картометрический<br>метод                              | 5.0   | Закрепление<br>отсутствует  |
| 3667  | 400504.96     | 2202035.90 | Картометрический<br>метод                              | 5.0   | Закрепление<br>отсутствует  |
| 3668  | 400460.75     | 2202077.00 | Картометрический<br>метод                              | 5.0   | Закрепление<br>отсутствует  |
| 3662  | 400455.28     | 2202073.75 | Картометрический<br>метод                              | 5.0   | Закрепление<br>отсутствует  |
| 3669  | 399919.38     | 2199853.38 | Картометрический<br>метод                              | 5.0   | Закрепление<br>отсутствует  |
| 3670  | 399922.23     | 2199849.40 | Картометрический<br>метод                              | 5.0   | Закрепление<br>отсутствует  |
| 3671  | 399930.90     | 2199837.02 | Картометрический<br>метод                              | 5.0   | Закрепление<br>отсутствует  |
| 3672  | 399958.02     | 2199854.42 | Картометрический<br>метод                              | 5.0   | Закрепление<br>отсутствует  |
| 3673  | 399947.22     | 2199871.24 | Картометрический<br>метод                              | 5.0   | Закрепление<br>отсутствует  |
| 3669  | 399919.38     | 2199853.38 | Картометрический<br>метод                              | 5.0   | Закрепление<br>отсутствует  |
| 3674  | 401311.93     | 2197439.65 | Картометрический<br>метод                              | 5.0   | Закрепление<br>отсутствует  |
| 3675  | 401350.50     | 2197401.57 | Картометрический<br>метод                              | 5.0   | Закрепление<br>отсутствует  |
| 3676  | 401397.35     | 2197355.40 | Картометрический<br>метод                              | 5.0   | Закрепление<br>отсутствует  |
|   |               |            |  |   |   |



| 2. Сведения о характерных точках границ объекта |               |            |  |   |   |
|---|---------------|------------|--|---|---|
| Обозначение<br>характерных точек<br>границ      | Координаты, м |            | Метод<br>определения<br>координат<br>характерной точки | Средняя<br>квадратическая<br>погрешность<br>положения<br>характерной<br>точки (Mt), м | Описание<br>обозначения<br>точки на<br>местности (при<br>наличии) |
|   | X             | Y          |  |   |   |
| 1   | 2             | 3          | 4  | 5   | 6   |
| 3677  | 401433.27     | 2197320.35 | Картометрический<br>метод                              | 5.0   | Закрепление<br>отсутствует  |
| 3678  | 401436.79     | 2197323.21 | Картометрический<br>метод                              | 5.0   | Закрепление<br>отсутствует  |
| 3679  | 401400.17     | 2197357.93 | Картометрический<br>метод                              | 5.0   | Закрепление<br>отсутствует  |
| 3680  | 401353.85     | 2197403.03 | Картометрический<br>метод                              | 5.0   | Закрепление<br>отсутствует  |
| 3681  | 401314.54     | 2197441.82 | Картометрический<br>метод                              | 5.0   | Закрепление<br>отсутствует  |
| 3674  | 401311.93     | 2197439.65 | Картометрический<br>метод                              | 5.0   | Закрепление<br>отсутствует  |
| 3682  | 397990.95     | 2200251.14 | Картометрический<br>метод                              | 5.0   | Закрепление<br>отсутствует  |
| 3683  | 397990.05     | 2200240.93 | Картометрический<br>метод                              | 5.0   | Закрепление<br>отсутствует  |
| 3684  | 397982.39     | 2200232.21 | Картометрический<br>метод                              | 5.0   | Закрепление<br>отсутствует  |
| 3685  | 397970.22     | 2200230.86 | Картометрический<br>метод                              | 5.0   | Закрепление<br>отсутствует  |
| 3686  | 397961.36     | 2200227.10 | Картометрический<br>метод                              | 5.0   | Закрепление<br>отсутствует  |
| 3687  | 397962.98     | 2200218.93 | Картометрический<br>метод                              | 5.0   | Закрепление<br>отсутствует  |
| 3688  | 397968.56     | 2200219.37 | Картометрический<br>метод                              | 5.0   | Закрепление<br>отсутствует  |
| 3689  | 397978.95     | 2200220.72 | Картометрический<br>метод                              | 5.0   | Закрепление<br>отсутствует  |
| 3690  | 397991.04     | 2200227.71 | Картометрический<br>метод                              | 5.0   | Закрепление<br>отсутствует  |
| 3691  | 397997.86     | 2200238.72 | Картометрический<br>метод                              | 5.0   | Закрепление<br>отсутствует  |
| 3692  | 397999.55     | 2200248.06 | Картометрический<br>метод                              | 5.0   | Закрепление<br>отсутствует  |
| 3693  | 397998.73     | 2200258.90 | Картометрический<br>метод                              | 5.0   | Закрепление<br>отсутствует  |
| 3694  | 397996.70     | 2200267.65 | Картометрический<br>метод                              | 5.0   | Закрепление<br>отсутствует  |
| 3695  | 397990.18     | 2200271.74 | Картометрический<br>метод                              | 5.0   | Закрепление<br>отсутствует  |
| 3682  | 397990.95     | 2200251.14 | Картометрический<br>метод                              | 5.0   | Закрепление<br>отсутствует  |
| 3696  | 400045.70     | 2199934.43 | Картометрический<br>метод                              | 5.0   | Закрепление<br>отсутствует  |
| 3697  | 400056.50     | 2199917.60 | Картометрический<br>метод                              | 5.0   | Закрепление<br>отсутствует  |
| 3698  | 400081.35     | 2199933.55 | Картометрический<br>метод                              | 5.0   | Закрепление<br>отсутствует  |
| 3699  | 400070.12     | 2199950.09 | Картометрический<br>метод                              | 5.0   | Закрепление<br>отсутствует  |
|   |               |            |  |   |   |



| 2. Сведения о характерных точках границ объекта |               |            |  |   |   |
|---|---------------|------------|--|---|---|
| Обозначение<br>характерных точек<br>границ      | Координаты, м |            | Метод<br>определения<br>координат<br>характерной точки | Средняя<br>квадратическая<br>погрешность<br>положения<br>характерной<br>точки (Mt), м | Описание<br>обозначения<br>точки на<br>местности (при<br>наличии) |
|   | X             | Y          |  |   |   |
| 1   | 2             | 3          | 4  | 5   | 6   |
| 3696  | 400045.70     | 2199934.43 | Картометрический<br>метод                              | 5.0   | Закрепление<br>отсутствует  |
| 3700  | 402299.07     | 2196236.92 | Картометрический<br>метод                              | 5.0   | Закрепление<br>отсутствует  |
| 3701  | 402424.44     | 2196130.37 | Картометрический<br>метод                              | 5.0   | Закрепление<br>отсутствует  |
| 3702  | 402427.13     | 2196133.45 | Картометрический<br>метод                              | 5.0   | Закрепление<br>отсутствует  |
| 3703  | 402379.60     | 2196173.48 | Картометрический<br>метод                              | 5.0   | Закрепление<br>отсутствует  |
| 3704  | 402323.17     | 2196220.41 | Картометрический<br>метод                              | 5.0   | Закрепление<br>отсутствует  |
| 3705  | 402300.91     | 2196239.11 | Картометрический<br>метод                              | 5.0   | Закрепление<br>отсутствует  |
| 3700  | 402299.07     | 2196236.92 | Картометрический<br>метод                              | 5.0   | Закрепление<br>отсутствует  |
| 3706  | 398759.03     | 2201623.56 | Картометрический<br>метод                              | 5.0   | Закрепление<br>отсутствует  |
| 3707  | 398791.45     | 2201612.72 | Картометрический<br>метод                              | 5.0   | Закрепление<br>отсутствует  |
| 3708  | 398795.86     | 2201615.37 | Картометрический<br>метод                              | 5.0   | Закрепление<br>отсутствует  |
| 3709  | 398810.00     | 2201623.90 | Картометрический<br>метод                              | 5.0   | Закрепление<br>отсутствует  |
| 3710  | 398777.61     | 2201634.98 | Картометрический<br>метод                              | 5.0   | Закрепление<br>отсутствует  |
| 3706  | 398759.03     | 2201623.56 | Картометрический<br>метод                              | 5.0   | Закрепление<br>отсутствует  |
| 3711  | 402437.21     | 2196119.53 | Картометрический<br>метод                              | 5.0   | Закрепление<br>отсутствует  |
| 3712  | 402545.32     | 2196027.63 | Картометрический<br>метод                              | 5.0   | Закрепление<br>отсутствует  |
| 3713  | 402548.72     | 2196027.33 | Картометрический<br>метод                              | 5.0   | Закрепление<br>отсутствует  |
| 3714  | 402579.96     | 2195999.72 | Картометрический<br>метод                              | 5.0   | Закрепление<br>отсутствует  |
| 3715  | 402581.37     | 2196001.25 | Картометрический<br>метод                              | 5.0   | Закрепление<br>отсутствует  |
| 3716  | 402564.41     | 2196015.79 | Картометрический<br>метод                              | 5.0   | Закрепление<br>отсутствует  |
| 3717  | 402512.78     | 2196060.10 | Картометрический<br>метод                              | 5.0   | Закрепление<br>отсутствует  |
| 3718  | 402439.18     | 2196121.83 | Картометрический<br>метод                              | 5.0   | Закрепление<br>отсутствует  |
| 3711  | 402437.21     | 2196119.53 | Картометрический<br>метод                              | 5.0   | Закрепление<br>отсутствует  |
| 3719  | 399984.30     | 2199895.03 | Картометрический<br>метод                              | 5.0   | Закрепление<br>отсутствует  |
| 3720  | 399994.40     | 2199879.24 | Картометрический<br>метод                              | 5.0   | Закрепление<br>отсутствует  |
|   |               |            |  |   |   |



| 2. Сведения о характерных точках границ объекта |               |            |  |   |   |
|---|---------------|------------|--|---|---|
| Обозначение<br>характерных точек<br>границ      | Координаты, м |            | Метод<br>определения<br>координат<br>характерной точки | Средняя<br>квадратическая<br>погрешность<br>положения<br>характерной<br>точки (Mt), м | Описание<br>обозначения<br>точки на<br>местности (при<br>наличии) |
|   | X             | Y          |  |   |   |
| 1   | 2             | 3          | 4  | 5   | 6   |
| 3721  | 400016.48     | 2199893.88 | Картометрический<br>метод                              | 5.0   | Закрепление<br>отсутствует  |
| 3722  | 400006.59     | 2199909.33 | Картометрический<br>метод                              | 5.0   | Закрепление<br>отсутствует  |
| 3719  | 399984.30     | 2199895.03 | Картометрический<br>метод                              | 5.0   | Закрепление<br>отсутствует  |
| 3723  | 400066.93     | 2202193.17 | Картометрический<br>метод                              | 5.0   | Закрепление<br>отсутствует  |
| 3724  | 400072.88     | 2202191.73 | Картометрический<br>метод                              | 5.0   | Закрепление<br>отсутствует  |
| 3725  | 400096.91     | 2202183.04 | Картометрический<br>метод                              | 5.0   | Закрепление<br>отсутствует  |
| 3726  | 400106.45     | 2202178.77 | Картометрический<br>метод                              | 5.0   | Закрепление<br>отсутствует  |
| 3727  | 400106.88     | 2202185.20 | Картометрический<br>метод                              | 5.0   | Закрепление<br>отсутствует  |
| 3728  | 400096.21     | 2202194.32 | Картометрический<br>метод                              | 5.0   | Закрепление<br>отсутствует  |
| 3729  | 400078.69     | 2202209.31 | Картометрический<br>метод                              | 5.0   | Закрепление<br>отсутствует  |
| 3723  | 400066.93     | 2202193.17 | Картометрический<br>метод                              | 5.0   | Закрепление<br>отсутствует  |
| 3730  | 399770.26     | 2200486.59 | Картометрический<br>метод                              | 5.0   | Закрепление<br>отсутствует  |
| 3731  | 399851.70     | 2200435.17 | Картометрический<br>метод                              | 5.0   | Закрепление<br>отсутствует  |
| 3732  | 399853.85     | 2200440.07 | Картометрический<br>метод                              | 5.0   | Закрепление<br>отсутствует  |
| 3733  | 399790.58     | 2200477.02 | Картометрический<br>метод                              | 5.0   | Закрепление<br>отсутствует  |
| 3734  | 399766.77     | 2200493.91 | Картометрический<br>метод                              | 5.0   | Закрепление<br>отсутствует  |
| 3735  | 399723.98     | 2200532.50 | Картометрический<br>метод                              | 5.0   | Закрепление<br>отсутствует  |
| 3730  | 399770.26     | 2200486.59 | Картометрический<br>метод                              | 5.0   | Закрепление<br>отсутствует  |
| 3736  | 399955.69     | 2199876.67 | Картометрический<br>метод                              | 5.0   | Закрепление<br>отсутствует  |
| 3737  | 399966.46     | 2199859.83 | Картометрический<br>метод                              | 5.0   | Закрепление<br>отсутствует  |
| 3738  | 399985.27     | 2199871.90 | Картометрический<br>метод                              | 5.0   | Закрепление<br>отсутствует  |
| 3739  | 399973.78     | 2199888.28 | Картометрический<br>метод                              | 5.0   | Закрепление<br>отсутствует  |
| 3736  | 399955.69     | 2199876.67 | Картометрический<br>метод                              | 5.0   | Закрепление<br>отсутствует  |
| 3740  | 400017.09     | 2199916.07 | Картометрический<br>метод                              | 5.0   | Закрепление<br>отсутствует  |
| 3741  | 400027.07     | 2199900.52 | Картометрический<br>метод                              | 5.0   | Закрепление<br>отсутствует  |
|   |               |            |  |   |   |



| 2. Сведения о характерных точках границ объекта |               |            |  |   |   |
|---|---------------|------------|--|---|---|
| Обозначение<br>характерных точек<br>границ      | Координаты, м |            | Метод<br>определения<br>координат<br>характерной точки | Средняя<br>квадратическая<br>погрешность<br>положения<br>характерной<br>точки (Mt), м | Описание<br>обозначения<br>точки на<br>местности (при<br>наличии) |
|   | X             | Y          |  |   |   |
| 1   | 2             | 3          | 4  | 5   | 6   |
| 3742  | 400046.27     | 2199912.41 | Картометрический<br>метод                              | 5.0   | Закрепление<br>отсутствует  |
| 3743  | 400035.87     | 2199928.12 | Картометрический<br>метод                              | 5.0   | Закрепление<br>отсутствует  |
| 3740  | 400017.09     | 2199916.07 | Картометрический<br>метод                              | 5.0   | Закрепление<br>отсутствует  |
| 3744  | 406502.01     | 2189926.05 | Картометрический<br>метод                              | 5.0   | Закрепление<br>отсутствует  |
| 3745  | 406501.05     | 2189925.50 | Картометрический<br>метод                              | 5.0   | Закрепление<br>отсутствует  |
| 3746  | 406519.31     | 2189888.17 | Картометрический<br>метод                              | 5.0   | Закрепление<br>отсутствует  |
| 3747  | 406543.51     | 2189841.74 | Картометрический<br>метод                              | 5.0   | Закрепление<br>отсутствует  |
| 3748  | 406547.09     | 2189841.89 | Картометрический<br>метод                              | 5.0   | Закрепление<br>отсутствует  |
| 3749  | 406510.90     | 2189915.28 | Картометрический<br>метод                              | 5.0   | Закрепление<br>отсутствует  |
| 3750  | 406493.90     | 2189943.02 | Картометрический<br>метод                              | 5.0   | Закрепление<br>отсутствует  |
| 3744  | 406502.01     | 2189926.05 | Картометрический<br>метод                              | 5.0   | Закрепление<br>отсутствует  |
| 3751  | 403588.94     | 2195238.08 | Картометрический<br>метод                              | 5.0   | Закрепление<br>отсутствует  |
| 3752  | 403604.91     | 2195219.25 | Картометрический<br>метод                              | 5.0   | Закрепление<br>отсутствует  |
| 3753  | 403613.79     | 2195218.87 | Картометрический<br>метод                              | 5.0   | Закрепление<br>отсутствует  |
| 3754  | 403624.70     | 2195215.81 | Картометрический<br>метод                              | 5.0   | Закрепление<br>отсутствует  |
| 3755  | 403616.08     | 2195225.96 | Картометрический<br>метод                              | 5.0   | Закрепление<br>отсутствует  |
| 3756  | 403605.37     | 2195238.64 | Картометрический<br>метод                              | 5.0   | Закрепление<br>отсутствует  |
| 3751  | 403588.94     | 2195238.08 | Картометрический<br>метод                              | 5.0   | Закрепление<br>отсутствует  |
| 3757  | 398988.48     | 2200350.43 | Картометрический<br>метод                              | 5.0   | Закрепление<br>отсутствует  |
| 3758  | 398994.40     | 2200348.09 | Картометрический<br>метод                              | 5.0   | Закрепление<br>отсутствует  |
| 3759  | 398993.85     | 2200316.49 | Картометрический<br>метод                              | 5.0   | Закрепление<br>отсутствует  |
| 3760  | 398999.35     | 2200310.45 | Картометрический<br>метод                              | 5.0   | Закрепление<br>отсутствует  |
| 3761  | 398999.15     | 2200296.96 | Картометрический<br>метод                              | 5.0   | Закрепление<br>отсутствует  |
| 3762  | 399001.69     | 2200296.87 | Картометрический<br>метод                              | 5.0   | Закрепление<br>отсутствует  |
| 3763  | 399002.92     | 2200313.25 | Картометрический<br>метод                              | 5.0   | Закрепление<br>отсутствует  |
|   |               |            |  |   |   |



| 2. Сведения о характерных точках границ объекта |               |            |  |   |   |
|---|---------------|------------|--|---|---|
| Обозначение<br>характерных точек<br>границ      | Координаты, м |            | Метод<br>определения<br>координат<br>характерной точки | Средняя<br>квадратическая<br>погрешность<br>положения<br>характерной<br>точки (Mt), м | Описание<br>обозначения<br>точки на<br>местности (при<br>наличии) |
|   | X             | Y          |  |   |   |
| 1   | 2             | 3          | 4  | 5   | 6   |
| 3764  | 398992.67     | 2200370.02 | Картометрический<br>метод                              | 5.0   | Закрепление<br>отсутствует  |
| 3757  | 398988.48     | 2200350.43 | Картометрический<br>метод                              | 5.0   | Закрепление<br>отсутствует  |
| 3765  | 404133.62     | 2194615.01 | Картометрический<br>метод                              | 5.0   | Закрепление<br>отсутствует  |
| 3766  | 404142.52     | 2194602.23 | Картометрический<br>метод                              | 5.0   | Закрепление<br>отсутствует  |
| 3767  | 404157.09     | 2194610.28 | Картометрический<br>метод                              | 5.0   | Закрепление<br>отсутствует  |
| 3768  | 404148.82     | 2194624.31 | Картометрический<br>метод                              | 5.0   | Закрепление<br>отсутствует  |
| 3765  | 404133.62     | 2194615.01 | Картометрический<br>метод                              | 5.0   | Закрепление<br>отсутствует  |
| 3769  | 406548.19     | 2189839.47 | Картометрический<br>метод                              | 5.0   | Закрепление<br>отсутствует  |
| 3770  | 406551.02     | 2189833.17 | Картометрический<br>метод                              | 5.0   | Закрепление<br>отсутствует  |
| 3771  | 406557.11     | 2189820.08 | Картометрический<br>метод                              | 5.0   | Закрепление<br>отсутствует  |
| 3772  | 406566.05     | 2189798.96 | Картометрический<br>метод                              | 5.0   | Закрепление<br>отсутствует  |
| 3773  | 406575.48     | 2189777.94 | Картометрический<br>метод                              | 5.0   | Закрепление<br>отсутствует  |
| 3774  | 406577.06     | 2189773.78 | Картометрический<br>метод                              | 5.0   | Закрепление<br>отсутствует  |
| 3775  | 406580.88     | 2189760.76 | Картометрический<br>метод                              | 5.0   | Закрепление<br>отсутствует  |
| 3776  | 406585.26     | 2189761.02 | Картометрический<br>метод                              | 5.0   | Закрепление<br>отсутствует  |
| 3777  | 406585.79     | 2189767.38 | Картометрический<br>метод                              | 5.0   | Закрепление<br>отсутствует  |
| 3778  | 406548.31     | 2189839.53 | Картометрический<br>метод                              | 5.0   | Закрепление<br>отсутствует  |
| 3769  | 406548.19     | 2189839.47 | Картометрический<br>метод                              | 5.0   | Закрепление<br>отсутствует  |
| 3779  | 403587.12     | 2194814.47 | Картометрический<br>метод                              | 5.0   | Закрепление<br>отсутствует  |
| 3780  | 403617.71     | 2194759.85 | Картометрический<br>метод                              | 5.0   | Закрепление<br>отсутствует  |
| 3781  | 403636.66     | 2194719.31 | Картометрический<br>метод                              | 5.0   | Закрепление<br>отсутствует  |
| 3782  | 403638.08     | 2194719.82 | Картометрический<br>метод                              | 5.0   | Закрепление<br>отсутствует  |
| 3783  | 403608.13     | 2194782.04 | Картометрический<br>метод                              | 5.0   | Закрепление<br>отсутствует  |
| 3784  | 403593.91     | 2194810.79 | Картометрический<br>метод                              | 5.0   | Закрепление<br>отсутствует  |
| 3785  | 403590.96     | 2194816.43 | Картометрический<br>метод                              | 5.0   | Закрепление<br>отсутствует  |
|   |               |            |  |   |   |



| 2. Сведения о характерных точках границ объекта |               |            |  |   |   |
|---|---------------|------------|--|---|---|
| Обозначение<br>характерных точек<br>границ      | Координаты, м |            | Метод<br>определения<br>координат<br>характерной точки | Средняя<br>квадратическая<br>погрешность<br>положения<br>характерной<br>точки (Mt), м | Описание<br>обозначения<br>точки на<br>местности (при<br>наличии) |
|   | X             | Y          |  |   |   |
| 1   | 2             | 3          | 4  | 5   | 6   |
| 3779  | 403587.12     | 2194814.47 | Картометрический<br>метод                              | 5.0   | Закрепление<br>отсутствует  |
| 3786  | 400089.10     | 2199952.52 | Картометрический<br>метод                              | 5.0   | Закрепление<br>отсутствует  |
| 3787  | 400095.28     | 2199942.48 | Картометрический<br>метод                              | 5.0   | Закрепление<br>отсутствует  |
| 3788  | 400110.16     | 2199952.02 | Картометрический<br>метод                              | 5.0   | Закрепление<br>отсутствует  |
| 3789  | 400103.65     | 2199962.18 | Картометрический<br>метод                              | 5.0   | Закрепление<br>отсутствует  |
| 3786  | 400089.10     | 2199952.52 | Картометрический<br>метод                              | 5.0   | Закрепление<br>отсутствует  |
| 3790  | 398338.94     | 2199332.82 | Картометрический<br>метод                              | 5.0   | Закрепление<br>отсутствует  |
| 3791  | 398339.01     | 2199327.17 | Картометрический<br>метод                              | 5.0   | Закрепление<br>отсутствует  |
| 3792  | 398329.12     | 2199327.04 | Картометрический<br>метод                              | 5.0   | Закрепление<br>отсутствует  |
| 3793  | 398328.75     | 2199325.73 | Картометрический<br>метод                              | 5.0   | Закрепление<br>отсутствует  |
| 3794  | 398385.56     | 2199323.85 | Картометрический<br>метод                              | 5.0   | Закрепление<br>отсутствует  |
| 3795  | 398385.60     | 2199327.76 | Картометрический<br>метод                              | 5.0   | Закрепление<br>отсутствует  |
| 3796  | 398349.45     | 2199327.30 | Картометрический<br>метод                              | 5.0   | Закрепление<br>отсутствует  |
| 3797  | 398349.37     | 2199332.95 | Картометрический<br>метод                              | 5.0   | Закрепление<br>отсутствует  |
| 3790  | 398338.94     | 2199332.82 | Картометрический<br>метод                              | 5.0   | Закрепление<br>отсутствует  |
| 3798  | 399851.79     | 2200435.11 | Картометрический<br>метод                              | 5.0   | Закрепление<br>отсутствует  |
| 3799  | 399873.34     | 2200421.50 | Картометрический<br>метод                              | 5.0   | Закрепление<br>отсутствует  |
| 3800  | 399877.21     | 2200424.27 | Картометрический<br>метод                              | 5.0   | Закрепление<br>отсутствует  |
| 3801  | 399872.11     | 2200428.36 | Картометрический<br>метод                              | 5.0   | Закрепление<br>отсутствует  |
| 3802  | 399853.95     | 2200440.00 | Картометрический<br>метод                              | 5.0   | Закрепление<br>отсутствует  |
| 3798  | 399851.79     | 2200435.11 | Картометрический<br>метод                              | 5.0   | Закрепление<br>отсутствует  |
| 3803  | 402432.99     | 2191558.72 | Картометрический<br>метод                              | 5.0   | Закрепление<br>отсутствует  |
| 3804  | 402422.86     | 2191532.65 | Картометрический<br>метод                              | 5.0   | Закрепление<br>отсутствует  |
| 3805  | 402425.28     | 2191531.72 | Картометрический<br>метод                              | 5.0   | Закрепление<br>отсутствует  |
| 3806  | 402439.80     | 2191569.30 | Картометрический<br>метод                              | 5.0   | Закрепление<br>отсутствует  |
|   |               |            |  |   |   |



| 2. Сведения о характерных точках границ объекта |               |            |  |   |   |
|---|---------------|------------|--|---|---|
| Обозначение<br>характерных точек<br>границ      | Координаты, м |            | Метод<br>определения<br>координат<br>характерной точки | Средняя<br>квадратическая<br>погрешность<br>положения<br>характерной<br>точки (Mt), м | Описание<br>обозначения<br>точки на<br>местности (при<br>наличии) |
|   | X             | Y          |  |   |   |
| 1   | 2             | 3          | 4  | 5   | 6   |
| 3807  | 402436.43     | 2191570.43 | Картометрический<br>метод                              | 5.0   | Закрепление<br>отсутствует  |
| 3803  | 402432.99     | 2191558.72 | Картометрический<br>метод                              | 5.0   | Закрепление<br>отсутствует  |
| 3808  | 407400.77     | 2191246.97 | Картометрический<br>метод                              | 5.0   | Закрепление<br>отсутствует  |
| 3809  | 407399.71     | 2191253.18 | Картометрический<br>метод                              | 5.0   | Закрепление<br>отсутствует  |
| 3810  | 407394.75     | 2191257.62 | Картометрический<br>метод                              | 5.0   | Закрепление<br>отсутствует  |
| 3811  | 407300.57     | 2191182.44 | Картометрический<br>метод                              | 5.0   | Закрепление<br>отсутствует  |
| 3812  | 407296.35     | 2191177.53 | Картометрический<br>метод                              | 5.0   | Закрепление<br>отсутствует  |
| 3813  | 407229.55     | 2191099.31 | Картометрический<br>метод                              | 5.0   | Закрепление<br>отсутствует  |
| 3814  | 407218.65     | 2191085.28 | Картометрический<br>метод                              | 5.0   | Закрепление<br>отсутствует  |
| 3815  | 407207.71     | 2191071.20 | Картометрический<br>метод                              | 5.0   | Закрепление<br>отсутствует  |
| 3816  | 407206.55     | 2191071.47 | Картометрический<br>метод                              | 5.0   | Закрепление<br>отсутствует  |
| 3817  | 407191.46     | 2191052.93 | Картометрический<br>метод                              | 5.0   | Закрепление<br>отсутствует  |
| 3818  | 407187.32     | 2191045.66 | Картометрический<br>метод                              | 5.0   | Закрепление<br>отсутствует  |
| 3819  | 407176.21     | 2191026.90 | Картометрический<br>метод                              | 5.0   | Закрепление<br>отсутствует  |
| 3820  | 407159.72     | 2191003.44 | Картометрический<br>метод                              | 5.0   | Закрепление<br>отсутствует  |
| 3821  | 407138.81     | 2190962.18 | Картометрический<br>метод                              | 5.0   | Закрепление<br>отсутствует  |
| 3822  | 407132.67     | 2190927.30 | Картометрический<br>метод                              | 5.0   | Закрепление<br>отсутствует  |
| 3823  | 407125.15     | 2190883.84 | Картометрический<br>метод                              | 5.0   | Закрепление<br>отсутствует  |
| 3824  | 407118.63     | 2190855.84 | Картометрический<br>метод                              | 5.0   | Закрепление<br>отсутствует  |
| 3825  | 407122.06     | 2190815.74 | Картометрический<br>метод                              | 5.0   | Закрепление<br>отсутствует  |
| 3826  | 407128.17     | 2190803.31 | Картометрический<br>метод                              | 5.0   | Закрепление<br>отсутствует  |
| 3827  | 407132.70     | 2190787.67 | Картометрический<br>метод                              | 5.0   | Закрепление<br>отсутствует  |
| 3828  | 407134.00     | 2190784.19 | Картометрический<br>метод                              | 5.0   | Закрепление<br>отсутствует  |
| 3829  | 407137.87     | 2190773.93 | Картометрический<br>метод                              | 5.0   | Закрепление<br>отсутствует  |
| 3830  | 407144.36     | 2190763.28 | Картометрический<br>метод                              | 5.0   | Закрепление<br>отсутствует  |
|   |               |            |  |   |   |



| 2. Сведения о характерных точках границ объекта |               |            |  |   |   |
|---|---------------|------------|--|---|---|
| Обозначение<br>характерных точек<br>границ      | Координаты, м |            | Метод<br>определения<br>координат<br>характерной точки | Средняя<br>квадратическая<br>погрешность<br>положения<br>характерной<br>точки (Mt), м | Описание<br>обозначения<br>точки на<br>местности (при<br>наличии) |
|   | X             | Y          |  |   |   |
| 1   | 2             | 3          | 4  | 5   | 6   |
| 3831  | 407150.54     | 2190752.04 | Картометрический<br>метод                              | 5.0   | Закрепление<br>отсутствует  |
| 3832  | 407160.74     | 2190734.31 | Картометрический<br>метод                              | 5.0   | Закрепление<br>отсутствует  |
| 3833  | 407161.97     | 2190728.30 | Картометрический<br>метод                              | 5.0   | Закрепление<br>отсутствует  |
| 3834  | 407177.81     | 2190694.99 | Картометрический<br>метод                              | 5.0   | Закрепление<br>отсутствует  |
| 3835  | 407191.43     | 2190667.28 | Картометрический<br>метод                              | 5.0   | Закрепление<br>отсутствует  |
| 3836  | 407213.34     | 2190601.92 | Картометрический<br>метод                              | 5.0   | Закрепление<br>отсутствует  |
| 3837  | 407223.28     | 2190568.45 | Картометрический<br>метод                              | 5.0   | Закрепление<br>отсутствует  |
| 3838  | 407225.97     | 2190558.92 | Картометрический<br>метод                              | 5.0   | Закрепление<br>отсутствует  |
| 3839  | 407224.21     | 2190556.51 | Картометрический<br>метод                              | 5.0   | Закрепление<br>отсутствует  |
| 3840  | 407220.02     | 2190555.19 | Картометрический<br>метод                              | 5.0   | Закрепление<br>отсутствует  |
| 3841  | 407152.96     | 2190537.79 | Картометрический<br>метод                              | 5.0   | Закрепление<br>отсутствует  |
| 3842  | 407136.35     | 2190534.06 | Картометрический<br>метод                              | 5.0   | Закрепление<br>отсутствует  |
| 3843  | 407114.50     | 2190531.31 | Картометрический<br>метод                              | 5.0   | Закрепление<br>отсутствует  |
| 3844  | 407096.89     | 2190533.28 | Картометрический<br>метод                              | 5.0   | Закрепление<br>отсутствует  |
| 3845  | 407082.48     | 2190538.04 | Картометрический<br>метод                              | 5.0   | Закрепление<br>отсутствует  |
| 3846  | 407055.42     | 2190554.17 | Картометрический<br>метод                              | 5.0   | Закрепление<br>отсутствует  |
| 3847  | 407096.60     | 2190564.18 | Картометрический<br>метод                              | 5.0   | Закрепление<br>отсутствует  |
| 3848  | 407119.04     | 2190569.59 | Картометрический<br>метод                              | 5.0   | Закрепление<br>отсутствует  |
| 3849  | 407151.96     | 2190576.66 | Картометрический<br>метод                              | 5.0   | Закрепление<br>отсутствует  |
| 3850  | 407150.53     | 2190582.32 | Картометрический<br>метод                              | 5.0   | Закрепление<br>отсутствует  |
| 3851  | 407117.72     | 2190575.44 | Картометрический<br>метод                              | 5.0   | Закрепление<br>отсутствует  |
| 3852  | 407095.19     | 2190570.01 | Картометрический<br>метод                              | 5.0   | Закрепление<br>отсутствует  |
| 3853  | 407052.78     | 2190559.73 | Картометрический<br>метод                              | 5.0   | Закрепление<br>отсутствует  |
| 3854  | 407008.29     | 2190636.58 | Картометрический<br>метод                              | 5.0   | Закрепление<br>отсутствует  |
| 3855  | 407000.83     | 2190649.16 | Картометрический<br>метод                              | 5.0   | Закрепление<br>отсутствует  |
|   |               |            |  |   |   |



| 2. Сведения о характерных точках границ объекта |               |            |  |   |   |
|---|---------------|------------|--|---|---|
| Обозначение<br>характерных точек<br>границ      | Координаты, м |            | Метод<br>определения<br>координат<br>характерной точки | Средняя<br>квадратическая<br>погрешность<br>положения<br>характерной<br>точки (Mt), м | Описание<br>обозначения<br>точки на<br>местности (при<br>наличии) |
|   | X             | Y          |  |   |   |
| 1   | 2             | 3          | 4  | 5   | 6   |
| 3856  | 406995.72     | 2190645.70 | Картометрический<br>метод                              | 5.0   | Закрепление<br>отсутствует  |
| 3857  | 407003.02     | 2190633.72 | Картометрический<br>метод                              | 5.0   | Закрепление<br>отсутствует  |
| 3858  | 407021.59     | 2190599.67 | Картометрический<br>метод                              | 5.0   | Закрепление<br>отсутствует  |
| 3859  | 407024.08     | 2190591.33 | Картометрический<br>метод                              | 5.0   | Закрепление<br>отсутствует  |
| 3860  | 407024.80     | 2190584.90 | Картометрический<br>метод                              | 5.0   | Закрепление<br>отсутствует  |
| 3861  | 407020.19     | 2190571.71 | Картометрический<br>метод                              | 5.0   | Закрепление<br>отсутствует  |
| 3862  | 407008.15     | 2190555.09 | Картометрический<br>метод                              | 5.0   | Закрепление<br>отсутствует  |
| 3863  | 406996.98     | 2190547.57 | Картометрический<br>метод                              | 5.0   | Закрепление<br>отсутствует  |
| 3864  | 406972.75     | 2190541.86 | Картометрический<br>метод                              | 5.0   | Закрепление<br>отсутствует  |
| 3865  | 406955.62     | 2190537.94 | Картометрический<br>метод                              | 5.0   | Закрепление<br>отсутствует  |
| 3866  | 406945.77     | 2190535.44 | Картометрический<br>метод                              | 5.0   | Закрепление<br>отсутствует  |
| 3867  | 406927.92     | 2190531.79 | Картометрический<br>метод                              | 5.0   | Закрепление<br>отсутствует  |
| 3868  | 406893.35     | 2190524.52 | Картометрический<br>метод                              | 5.0   | Закрепление<br>отсутствует  |
| 3869  | 406862.06     | 2190517.41 | Картометрический<br>метод                              | 5.0   | Закрепление<br>отсутствует  |
| 3870  | 406825.27     | 2190509.19 | Картометрический<br>метод                              | 5.0   | Закрепление<br>отсутствует  |
| 3871  | 406778.11     | 2190498.38 | Картометрический<br>метод                              | 5.0   | Закрепление<br>отсутствует  |
| 3872  | 406725.57     | 2190486.81 | Картометрический<br>метод                              | 5.0   | Закрепление<br>отсутствует  |
| 3873  | 406701.27     | 2190481.04 | Картометрический<br>метод                              | 5.0   | Закрепление<br>отсутствует  |
| 3874  | 406671.26     | 2190474.03 | Картометрический<br>метод                              | 5.0   | Закрепление<br>отсутствует  |
| 3875  | 406668.61     | 2190475.61 | Картометрический<br>метод                              | 5.0   | Закрепление<br>отсутствует  |
| 3876  | 406665.62     | 2190491.85 | Картометрический<br>метод                              | 5.0   | Закрепление<br>отсутствует  |
| 3877  | 406659.70     | 2190490.81 | Картометрический<br>метод                              | 5.0   | Закрепление<br>отсутствует  |
| 3878  | 406662.66     | 2190474.88 | Картометрический<br>метод                              | 5.0   | Закрепление<br>отсутствует  |
| 3879  | 406662.07     | 2190473.00 | Картометрический<br>метод                              | 5.0   | Закрепление<br>отсутствует  |
| 3880  | 406661.23     | 2190471.69 | Картометрический<br>метод                              | 5.0   | Закрепление<br>отсутствует  |
|   |               |            |  |   |   |



| 2. Сведения о характерных точках границ объекта |               |            |  |   |   |
|---|---------------|------------|--|---|---|
| Обозначение<br>характерных точек<br>границ      | Координаты, м |            | Метод<br>определения<br>координат<br>характерной точки | Средняя<br>квадратическая<br>погрешность<br>положения<br>характерной<br>точки (Mt), м | Описание<br>обозначения<br>точки на<br>местности (при<br>наличии) |
|   | X             | Y          |  |   |   |
| 1   | 2             | 3          | 4  | 5   | 6   |
| 3881  | 406659.19     | 2190471.20 | Картометрический<br>метод                              | 5.0   | Закрепление<br>отсутствует  |
| 3882  | 406615.01     | 2190460.87 | Картометрический<br>метод                              | 5.0   | Закрепление<br>отсутствует  |
| 3883  | 406510.50     | 2190438.01 | Картометрический<br>метод                              | 5.0   | Закрепление<br>отсутствует  |
| 3884  | 406507.83     | 2190438.96 | Картометрический<br>метод                              | 5.0   | Закрепление<br>отсутствует  |
| 3885  | 406506.93     | 2190443.86 | Картометрический<br>метод                              | 5.0   | Закрепление<br>отсутствует  |
| 3886  | 406504.96     | 2190454.59 | Картометрический<br>метод                              | 5.0   | Закрепление<br>отсутствует  |
| 3887  | 406498.99     | 2190453.71 | Картометрический<br>метод                              | 5.0   | Закрепление<br>отсутствует  |
| 3888  | 406501.58     | 2190437.83 | Картометрический<br>метод                              | 5.0   | Закрепление<br>отсутствует  |
| 3889  | 406499.93     | 2190435.68 | Картометрический<br>метод                              | 5.0   | Закрепление<br>отсутствует  |
| 3890  | 406416.45     | 2190417.28 | Картометрический<br>метод                              | 5.0   | Закрепление<br>отсутствует  |
| 3891  | 406368.31     | 2190406.22 | Картометрический<br>метод                              | 5.0   | Закрепление<br>отсутствует  |
| 3892  | 406368.95     | 2190400.22 | Картометрический<br>метод                              | 5.0   | Закрепление<br>отсутствует  |
| 3893  | 406403.09     | 2190408.04 | Картометрический<br>метод                              | 5.0   | Закрепление<br>отсутствует  |
| 3894  | 406403.19     | 2190407.38 | Картометрический<br>метод                              | 5.0   | Закрепление<br>отсутствует  |
| 3895  | 406403.58     | 2190405.21 | Картометрический<br>метод                              | 5.0   | Закрепление<br>отсутствует  |
| 3896  | 406456.15     | 2190416.84 | Картометрический<br>метод                              | 5.0   | Закрепление<br>отсутствует  |
| 3897  | 406457.50     | 2190407.47 | Картометрический<br>метод                              | 5.0   | Закрепление<br>отсутствует  |
| 3898  | 406458.35     | 2190391.03 | Картометрический<br>метод                              | 5.0   | Закрепление<br>отсутствует  |
| 3899  | 406459.84     | 2190365.29 | Картометрический<br>метод                              | 5.0   | Закрепление<br>отсутствует  |
| 3900  | 406464.98     | 2190342.44 | Картометрический<br>метод                              | 5.0   | Закрепление<br>отсутствует  |
| 3901  | 406476.41     | 2190296.20 | Картометрический<br>метод                              | 5.0   | Закрепление<br>отсутствует  |
| 3902  | 406482.29     | 2190268.02 | Картометрический<br>метод                              | 5.0   | Закрепление<br>отсутствует  |
| 3903  | 406487.52     | 2190243.01 | Картометрический<br>метод                              | 5.0   | Закрепление<br>отсутствует  |
| 3904  | 406499.42     | 2190196.12 | Картометрический<br>метод                              | 5.0   | Закрепление<br>отсутствует  |
| 3905  | 406499.68     | 2190189.91 | Картометрический<br>метод                              | 5.0   | Закрепление<br>отсутствует  |
|   |               |            |  |   |   |



| 2. Сведения о характерных точках границ объекта |               |            |  |   |   |
|---|---------------|------------|--|---|---|
| Обозначение<br>характерных точек<br>границ      | Координаты, м |            | Метод<br>определения<br>координат<br>характерной точки | Средняя<br>квадратическая<br>погрешность<br>положения<br>характерной<br>точки (Mt), м | Описание<br>обозначения<br>точки на<br>местности (при<br>наличии) |
|   | X             | Y          |  |   |   |
| 1   | 2             | 3          | 4  | 5   | 6   |
| 3906  | 406501.12     | 2190187.90 | Картометрический<br>метод                              | 5.0   | Закрепление<br>отсутствует  |
| 3907  | 406500.60     | 2190185.80 | Картометрический<br>метод                              | 5.0   | Закрепление<br>отсутствует  |
| 3908  | 406497.80     | 2190181.08 | Картометрический<br>метод                              | 5.0   | Закрепление<br>отсутствует  |
| 3909  | 406494.83     | 2190175.31 | Картометрический<br>метод                              | 5.0   | Закрепление<br>отсутствует  |
| 3910  | 406491.81     | 2190164.74 | Картометрический<br>метод                              | 5.0   | Закрепление<br>отсутствует  |
| 3911  | 406507.09     | 2190108.45 | Картометрический<br>метод                              | 5.0   | Закрепление<br>отсутствует  |
| 3912  | 406512.38     | 2190085.46 | Картометрический<br>метод                              | 5.0   | Закрепление<br>отсутствует  |
| 3913  | 406525.49     | 2190051.54 | Картометрический<br>метод                              | 5.0   | Закрепление<br>отсутствует  |
| 3914  | 406556.24     | 2189960.81 | Картометрический<br>метод                              | 5.0   | Закрепление<br>отсутствует  |
| 3915  | 406558.16     | 2189957.67 | Картометрический<br>метод                              | 5.0   | Закрепление<br>отсутствует  |
| 3916  | 406567.08     | 2189953.12 | Картометрический<br>метод                              | 5.0   | Закрепление<br>отсутствует  |
| 3917  | 406568.48     | 2189949.97 | Картометрический<br>метод                              | 5.0   | Закрепление<br>отсутствует  |
| 3918  | 406597.86     | 2189853.56 | Картометрический<br>метод                              | 5.0   | Закрепление<br>отсутствует  |
| 3919  | 406596.81     | 2189851.81 | Картометрический<br>метод                              | 5.0   | Закрепление<br>отсутствует  |
| 3920  | 406599.84     | 2189844.38 | Картометрический<br>метод                              | 5.0   | Закрепление<br>отсутствует  |
| 3921  | 406602.72     | 2189837.39 | Картометрический<br>метод                              | 5.0   | Закрепление<br>отсутствует  |
| 3922  | 406671.61     | 2189830.74 | Картометрический<br>метод                              | 5.0   | Закрепление<br>отсутствует  |
| 3923  | 406675.46     | 2189818.51 | Картометрический<br>метод                              | 5.0   | Закрепление<br>отсутствует  |
| 3924  | 406675.80     | 2189805.92 | Картометрический<br>метод                              | 5.0   | Закрепление<br>отсутствует  |
| 3925  | 406677.89     | 2189776.20 | Картометрический<br>метод                              | 5.0   | Закрепление<br>отсутствует  |
| 3926  | 406688.38     | 2189737.74 | Картометрический<br>метод                              | 5.0   | Закрепление<br>отсутствует  |
| 3927  | 406697.12     | 2189738.79 | Картометрический<br>метод                              | 5.0   | Закрепление<br>отсутствует  |
| 3928  | 406717.17     | 2189740.28 | Картометрический<br>метод                              | 5.0   | Закрепление<br>отсутствует  |
| 3929  | 406741.41     | 2189743.33 | Картометрический<br>метод                              | 5.0   | Закрепление<br>отсутствует  |
| 3930  | 406753.43     | 2189645.19 | Картометрический<br>метод                              | 5.0   | Закрепление<br>отсутствует  |
|   |               |            |  |   |   |



| 2. Сведения о характерных точках границ объекта |               |            |  |   |   |
|---|---------------|------------|--|---|---|
| Обозначение<br>характерных точек<br>границ      | Координаты, м |            | Метод<br>определения<br>координат<br>характерной точки | Средняя<br>квадратическая<br>погрешность<br>положения<br>характерной<br>точки (Mt), м | Описание<br>обозначения<br>точки на<br>местности (при<br>наличии) |
|   | X             | Y          |  |   |   |
| 1   | 2             | 3          | 4  | 5   | 6   |
| 3931  | 406753.43     | 2189625.52 | Картометрический<br>метод                              | 5.0   | Закрепление<br>отсутствует  |
| 3932  | 406753.09     | 2189616.37 | Картометрический<br>метод                              | 5.0   | Закрепление<br>отсутствует  |
| 3933  | 406749.86     | 2189604.34 | Картометрический<br>метод                              | 5.0   | Закрепление<br>отсутствует  |
| 3934  | 406744.26     | 2189592.98 | Картометрический<br>метод                              | 5.0   | Закрепление<br>отсутствует  |
| 3935  | 406741.38     | 2189586.54 | Картометрический<br>метод                              | 5.0   | Закрепление<br>отсутствует  |
| 3936  | 406736.80     | 2189581.12 | Картометрический<br>метод                              | 5.0   | Закрепление<br>отсутствует  |
| 3937  | 406722.22     | 2189565.52 | Картометрический<br>метод                              | 5.0   | Закрепление<br>отсутствует  |
| 3938  | 406703.06     | 2189552.39 | Картометрический<br>метод                              | 5.0   | Закрепление<br>отсутствует  |
| 3939  | 406682.74     | 2189534.61 | Картометрический<br>метод                              | 5.0   | Закрепление<br>отсутствует  |
| 3940  | 406678.90     | 2189531.94 | Картометрический<br>метод                              | 5.0   | Закрепление<br>отсутствует  |
| 3941  | 406664.23     | 2189521.75 | Картометрический<br>метод                              | 5.0   | Закрепление<br>отсутствует  |
| 3942  | 406647.41     | 2189509.23 | Картометрический<br>метод                              | 5.0   | Закрепление<br>отсутствует  |
| 3943  | 406642.43     | 2189505.94 | Картометрический<br>метод                              | 5.0   | Закрепление<br>отсутствует  |
| 3944  | 406634.56     | 2189501.57 | Картометрический<br>метод                              | 5.0   | Закрепление<br>отсутствует  |
| 3945  | 406625.30     | 2189501.57 | Картометрический<br>метод                              | 5.0   | Закрепление<br>отсутствует  |
| 3946  | 406615.68     | 2189507.08 | Картометрический<br>метод                              | 5.0   | Закрепление<br>отсутствует  |
| 3947  | 406613.28     | 2189509.67 | Картометрический<br>метод                              | 5.0   | Закрепление<br>отсутствует  |
| 3948  | 406612.50     | 2189512.70 | Картометрический<br>метод                              | 5.0   | Закрепление<br>отсутствует  |
| 3949  | 406610.25     | 2189512.21 | Картометрический<br>метод                              | 5.0   | Закрепление<br>отсутствует  |
| 3950  | 406615.25     | 2189497.66 | Картометрический<br>метод                              | 5.0   | Закрепление<br>отсутствует  |
| 3951  | 406621.84     | 2189480.96 | Картометрический<br>метод                              | 5.0   | Закрепление<br>отсутствует  |
| 3952  | 406628.43     | 2189480.73 | Картометрический<br>метод                              | 5.0   | Закрепление<br>отсутствует  |
| 3953  | 406638.58     | 2189478.88 | Картометрический<br>метод                              | 5.0   | Закрепление<br>отсутствует  |
| 3954  | 406639.30     | 2189482.40 | Картометрический<br>метод                              | 5.0   | Закрепление<br>отсутствует  |
| 3955  | 406702.50     | 2189533.61 | Картометрический<br>метод                              | 5.0   | Закрепление<br>отсутствует  |
|   |               |            |  |   |   |



| 2. Сведения о характерных точках границ объекта |               |            |  |   |   |
|---|---------------|------------|--|---|---|
| Обозначение<br>характерных точек<br>границ      | Координаты, м |            | Метод<br>определения<br>координат<br>характерной точки | Средняя<br>квадратическая<br>погрешность<br>положения<br>характерной<br>точки (Mt), м | Описание<br>обозначения<br>точки на<br>местности (при<br>наличии) |
|   | X             | Y          |  |   |   |
| 1   | 2             | 3          | 4  | 5   | 6   |
| 3956  | 406727.47     | 2189551.79 | Картометрический<br>метод                              | 5.0   | Закрепление<br>отсутствует  |
| 3957  | 406741.55     | 2189565.52 | Картометрический<br>метод                              | 5.0   | Закрепление<br>отсутствует  |
| 3958  | 406753.52     | 2189585.25 | Картометрический<br>метод                              | 5.0   | Закрепление<br>отсутствует  |
| 3959  | 406756.58     | 2189593.72 | Картометрический<br>метод                              | 5.0   | Закрепление<br>отсутствует  |
| 3960  | 406763.36     | 2189612.37 | Картометрический<br>метод                              | 5.0   | Закрепление<br>отсутствует  |
| 3961  | 406765.74     | 2189626.60 | Картометрический<br>метод                              | 5.0   | Закрепление<br>отсутствует  |
| 3962  | 407180.76     | 2189654.70 | Картометрический<br>метод                              | 5.0   | Закрепление<br>отсутствует  |
| 3963  | 407281.49     | 2189659.98 | Картометрический<br>метод                              | 5.0   | Закрепление<br>отсутствует  |
| 3964  | 407285.67     | 2189678.19 | Картометрический<br>метод                              | 5.0   | Закрепление<br>отсутствует  |
| 3965  | 407192.01     | 2189671.09 | Картометрический<br>метод                              | 5.0   | Закрепление<br>отсутствует  |
| 3966  | 407160.23     | 2189669.54 | Картометрический<br>метод                              | 5.0   | Закрепление<br>отсутствует  |
| 3967  | 407132.98     | 2189799.95 | Картометрический<br>метод                              | 5.0   | Закрепление<br>отсутствует  |
| 3968  | 407111.31     | 2189905.54 | Картометрический<br>метод                              | 5.0   | Закрепление<br>отсутствует  |
| 3969  | 407293.84     | 2189929.96 | Картометрический<br>метод                              | 5.0   | Закрепление<br>отсутствует  |
| 3970  | 407293.29     | 2189944.51 | Картометрический<br>метод                              | 5.0   | Закрепление<br>отсутствует  |
| 3971  | 407337.23     | 2189948.10 | Картометрический<br>метод                              | 5.0   | Закрепление<br>отсутствует  |
| 3972  | 407331.67     | 2189917.96 | Картометрический<br>метод                              | 5.0   | Закрепление<br>отсутствует  |
| 3973  | 407326.12     | 2189887.87 | Картометрический<br>метод                              | 5.0   | Закрепление<br>отсутствует  |
| 3974  | 407322.27     | 2189887.61 | Картометрический<br>метод                              | 5.0   | Закрепление<br>отсутствует  |
| 3975  | 407315.15     | 2189848.56 | Картометрический<br>метод                              | 5.0   | Закрепление<br>отсутствует  |
| 3976  | 407306.03     | 2189796.39 | Картометрический<br>метод                              | 5.0   | Закрепление<br>отсутствует  |
| 3977  | 407319.03     | 2189798.66 | Картометрический<br>метод                              | 5.0   | Закрепление<br>отсутствует  |
| 3978  | 407331.14     | 2189873.75 | Картометрический<br>метод                              | 5.0   | Закрепление<br>отсутствует  |
| 3979  | 407340.24     | 2189925.52 | Картометрический<br>метод                              | 5.0   | Закрепление<br>отсутствует  |
| 3980  | 407345.14     | 2189956.81 | Картометрический<br>метод                              | 5.0   | Закрепление<br>отсутствует  |
|   |               |            |  |   |   |



| 2. Сведения о характерных точках границ объекта |               |            |  |   |   |
|---|---------------|------------|--|---|---|
| Обозначение<br>характерных точек<br>границ      | Координаты, м |            | Метод<br>определения<br>координат<br>характерной точки | Средняя<br>квадратическая<br>погрешность<br>положения<br>характерной<br>точки (Mt), м | Описание<br>обозначения<br>точки на<br>местности (при<br>наличии) |
|   | X             | Y          |  |   |   |
| 1   | 2             | 3          | 4  | 5   | 6   |
| 3981  | 407348.29     | 2189990.20 | Картометрический<br>метод                              | 5.0   | Закрепление<br>отсутствует  |
| 3982  | 407351.82     | 2190033.95 | Картометрический<br>метод                              | 5.0   | Закрепление<br>отсутствует  |
| 3983  | 407352.75     | 2190062.07 | Картометрический<br>метод                              | 5.0   | Закрепление<br>отсутствует  |
| 3984  | 407353.15     | 2190074.00 | Картометрический<br>метод                              | 5.0   | Закрепление<br>отсутствует  |
| 3985  | 407355.01     | 2190083.15 | Картометрический<br>метод                              | 5.0   | Закрепление<br>отсутствует  |
| 3986  | 407348.74     | 2190113.54 | Картометрический<br>метод                              | 5.0   | Закрепление<br>отсутствует  |
| 3987  | 407344.04     | 2190136.29 | Картометрический<br>метод                              | 5.0   | Закрепление<br>отсутствует  |
| 3988  | 407315.03     | 2190250.15 | Картометрический<br>метод                              | 5.0   | Закрепление<br>отсутствует  |
| 3989  | 407280.69     | 2190387.03 | Картометрический<br>метод                              | 5.0   | Закрепление<br>отсутствует  |
| 3990  | 407256.12     | 2190490.23 | Картометрический<br>метод                              | 5.0   | Закрепление<br>отсутствует  |
| 3991  | 407248.55     | 2190517.45 | Картометрический<br>метод                              | 5.0   | Закрепление<br>отсутствует  |
| 3992  | 407219.90     | 2190624.19 | Картометрический<br>метод                              | 5.0   | Закрепление<br>отсутствует  |
| 3993  | 407210.05     | 2190660.21 | Картометрический<br>метод                              | 5.0   | Закрепление<br>отсутствует  |
| 3994  | 407205.13     | 2190672.93 | Картометрический<br>метод                              | 5.0   | Закрепление<br>отсутствует  |
| 3995  | 407199.53     | 2190684.24 | Картометрический<br>метод                              | 5.0   | Закрепление<br>отсутствует  |
| 3996  | 407188.01     | 2190706.85 | Картометрический<br>метод                              | 5.0   | Закрепление<br>отсутствует  |
| 3997  | 407178.29     | 2190713.50 | Картометрический<br>метод                              | 5.0   | Закрепление<br>отсутствует  |
| 3998  | 407128.00     | 2190815.98 | Картометрический<br>метод                              | 5.0   | Закрепление<br>отсутствует  |
| 3999  | 407128.75     | 2190873.94 | Картометрический<br>метод                              | 5.0   | Закрепление<br>отсутствует  |
| 4000  | 407143.98     | 2190947.20 | Картометрический<br>метод                              | 5.0   | Закрепление<br>отсутствует  |
| 4001  | 407165.63     | 2190985.12 | Картометрический<br>метод                              | 5.0   | Закрепление<br>отсутствует  |
| 4002  | 407184.00     | 2191020.48 | Картометрический<br>метод                              | 5.0   | Закрепление<br>отсутствует  |
| 4003  | 407195.01     | 2191039.46 | Картометрический<br>метод                              | 5.0   | Закрепление<br>отсутствует  |
| 4004  | 407301.95     | 2191169.26 | Картометрический<br>метод                              | 5.0   | Закрепление<br>отсутствует  |
| 3808  | 407400.77     | 2191246.97 | Картометрический<br>метод                              | 5.0   | Закрепление<br>отсутствует  |
|   |               |            |  |   |   |



| 2. Сведения о характерных точках границ объекта |               |            |  |   |   |
|---|---------------|------------|--|---|---|
| Обозначение<br>характерных точек<br>границ      | Координаты, м |            | Метод<br>определения<br>координат<br>характерной точки | Средняя<br>квадратическая<br>погрешность<br>положения<br>характерной<br>точки (Mt), м | Описание<br>обозначения<br>точки на<br>местности (при<br>наличии) |
|   | X             | Y          |  |   |   |
| 1   | 2             | 3          | 4  | 5   | 6   |
| 4005  | 407344.48     | 2190082.72 | Картометрический<br>метод                              | 5.0   | Закрепление<br>отсутствует  |
| 4006  | 407342.95     | 2190052.44 | Картометрический<br>метод                              | 5.0   | Закрепление<br>отсутствует  |
| 4007  | 407339.89     | 2190048.28 | Картометрический<br>метод                              | 5.0   | Закрепление<br>отсутствует  |
| 4008  | 407339.31     | 2190048.16 | Картометрический<br>метод                              | 5.0   | Закрепление<br>отсутствует  |
| 4009  | 407338.46     | 2190024.46 | Картометрический<br>метод                              | 5.0   | Закрепление<br>отсутствует  |
| 4010  | 407337.77     | 2190018.98 | Картометрический<br>метод                              | 5.0   | Закрепление<br>отсутствует  |
| 4011  | 407339.63     | 2190019.37 | Картометрический<br>метод                              | 5.0   | Закрепление<br>отсутствует  |
| 4012  | 407337.08     | 2189985.47 | Картометрический<br>метод                              | 5.0   | Закрепление<br>отсутствует  |
| 4013  | 407334.92     | 2189958.85 | Картометрический<br>метод                              | 5.0   | Закрепление<br>отсутствует  |
| 4014  | 407331.61     | 2189952.75 | Картометрический<br>метод                              | 5.0   | Закрепление<br>отсутствует  |
| 4015  | 407281.48     | 2189945.58 | Картометрический<br>метод                              | 5.0   | Закрепление<br>отсутствует  |
| 4016  | 407208.21     | 2189933.64 | Картометрический<br>метод                              | 5.0   | Закрепление<br>отсутствует  |
| 4017  | 407194.93     | 2189931.73 | Картометрический<br>метод                              | 5.0   | Закрепление<br>отсутствует  |
| 4018  | 407113.19     | 2189924.33 | Картометрический<br>метод                              | 5.0   | Закрепление<br>отсутствует  |
| 4019  | 407111.01     | 2189925.47 | Картометрический<br>метод                              | 5.0   | Закрепление<br>отсутствует  |
| 4020  | 407109.92     | 2189929.40 | Картометрический<br>метод                              | 5.0   | Закрепление<br>отсутствует  |
| 4021  | 407089.08     | 2190006.17 | Картометрический<br>метод                              | 5.0   | Закрепление<br>отсутствует  |
| 4022  | 407085.18     | 2190025.00 | Картометрический<br>метод                              | 5.0   | Закрепление<br>отсутствует  |
| 4023  | 407080.32     | 2190050.53 | Картометрический<br>метод                              | 5.0   | Закрепление<br>отсутствует  |
| 4024  | 407076.44     | 2190070.92 | Картометрический<br>метод                              | 5.0   | Закрепление<br>отсутствует  |
| 4025  | 407067.20     | 2190107.88 | Картометрический<br>метод                              | 5.0   | Закрепление<br>отсутствует  |
| 4026  | 407060.53     | 2190106.98 | Картометрический<br>метод                              | 5.0   | Закрепление<br>отсутствует  |
| 4027  | 407062.51     | 2190095.85 | Картометрический<br>метод                              | 5.0   | Закрепление<br>отсутствует  |
| 4028  | 407023.96     | 2190090.01 | Картометрический<br>метод                              | 5.0   | Закрепление<br>отсутствует  |
| 4029  | 407021.89     | 2190101.78 | Картометрический<br>метод                              | 5.0   | Закрепление<br>отсутствует  |
|   |               |            |  |   |   |



| 2. Сведения о характерных точках границ объекта |               |            |  |   |   |
|---|---------------|------------|--|---|---|
| Обозначение<br>характерных точек<br>границ      | Координаты, м |            | Метод<br>определения<br>координат<br>характерной точки | Средняя<br>квадратическая<br>погрешность<br>положения<br>характерной<br>точки (Mt), м | Описание<br>обозначения<br>точки на<br>местности (при<br>наличии) |
|   | X             | Y          |  |   |   |
| 1   | 2             | 3          | 4  | 5   | 6   |
| 4030  | 407001.38     | 2190099.01 | Картометрический<br>метод                              | 5.0   | Закрепление<br>отсутствует  |
| 4031  | 407002.12     | 2190091.92 | Картометрический<br>метод                              | 5.0   | Закрепление<br>отсутствует  |
| 4032  | 406956.39     | 2190086.18 | Картометрический<br>метод                              | 5.0   | Закрепление<br>отсутствует  |
| 4033  | 406933.69     | 2190084.66 | Картометрический<br>метод                              | 5.0   | Закрепление<br>отсутствует  |
| 4034  | 406917.34     | 2190083.57 | Картометрический<br>метод                              | 5.0   | Закрепление<br>отсутствует  |
| 4035  | 406896.20     | 2190082.09 | Картометрический<br>метод                              | 5.0   | Закрепление<br>отсутствует  |
| 4036  | 406895.69     | 2190084.78 | Картометрический<br>метод                              | 5.0   | Закрепление<br>отсутствует  |
| 4037  | 406855.86     | 2190079.41 | Картометрический<br>метод                              | 5.0   | Закрепление<br>отсутствует  |
| 4038  | 406815.66     | 2190075.80 | Картометрический<br>метод                              | 5.0   | Закрепление<br>отсутствует  |
| 4039  | 406813.04     | 2190090.67 | Картометрический<br>метод                              | 5.0   | Закрепление<br>отсутствует  |
| 4040  | 406803.08     | 2190138.46 | Картометрический<br>метод                              | 5.0   | Закрепление<br>отсутствует  |
| 4041  | 406755.61     | 2190181.25 | Картометрический<br>метод                              | 5.0   | Закрепление<br>отсутствует  |
| 4042  | 406754.87     | 2190201.72 | Картометрический<br>метод                              | 5.0   | Закрепление<br>отсутствует  |
| 4043  | 406754.61     | 2190203.18 | Картометрический<br>метод                              | 5.0   | Закрепление<br>отсутствует  |
| 4044  | 406754.28     | 2190210.15 | Картометрический<br>метод                              | 5.0   | Закрепление<br>отсутствует  |
| 4045  | 406746.95     | 2190234.44 | Картометрический<br>метод                              | 5.0   | Закрепление<br>отсутствует  |
| 4046  | 406740.88     | 2190256.60 | Картометрический<br>метод                              | 5.0   | Закрепление<br>отсутствует  |
| 4047  | 406738.55     | 2190260.67 | Картометрический<br>метод                              | 5.0   | Закрепление<br>отсутствует  |
| 4048  | 406734.09     | 2190285.68 | Картометрический<br>метод                              | 5.0   | Закрепление<br>отсутствует  |
| 4049  | 406729.56     | 2190311.18 | Картометрический<br>метод                              | 5.0   | Закрепление<br>отсутствует  |
| 4050  | 406728.37     | 2190317.86 | Картометрический<br>метод                              | 5.0   | Закрепление<br>отсутствует  |
| 4051  | 406725.02     | 2190337.88 | Картометрический<br>метод                              | 5.0   | Закрепление<br>отсутствует  |
| 4052  | 406722.46     | 2190353.32 | Картометрический<br>метод                              | 5.0   | Закрепление<br>отсутствует  |
| 4053  | 406720.77     | 2190364.58 | Картометрический<br>метод                              | 5.0   | Закрепление<br>отсутствует  |
| 4054  | 406718.42     | 2190395.25 | Картометрический<br>метод                              | 5.0   | Закрепление<br>отсутствует  |
|   |               |            |  |   |   |



| 2. Сведения о характерных точках границ объекта |               |            |  |   |   |
|---|---------------|------------|--|---|---|
| Обозначение<br>характерных точек<br>границ      | Координаты, м |            | Метод<br>определения<br>координат<br>характерной точки | Средняя<br>квадратическая<br>погрешность<br>положения<br>характерной<br>точки (Mt), м | Описание<br>обозначения<br>точки на<br>местности (при<br>наличии) |
|   | X             | Y          |  |   |   |
| 1   | 2             | 3          | 4  | 5   | 6   |
| 4055  | 406716.41     | 2190404.96 | Картометрический<br>метод                              | 5.0   | Закрепление<br>отсутствует  |
| 4056  | 406705.23     | 2190456.31 | Картометрический<br>метод                              | 5.0   | Закрепление<br>отсутствует  |
| 4057  | 406700.79     | 2190472.24 | Картометрический<br>метод                              | 5.0   | Закрепление<br>отсутствует  |
| 4058  | 406701.18     | 2190474.00 | Картометрический<br>метод                              | 5.0   | Закрепление<br>отсутствует  |
| 4059  | 406702.40     | 2190475.14 | Картометрический<br>метод                              | 5.0   | Закрепление<br>отсутствует  |
| 4060  | 406726.91     | 2190480.96 | Картометрический<br>метод                              | 5.0   | Закрепление<br>отсутствует  |
| 4061  | 406779.43     | 2190492.52 | Картометрический<br>метод                              | 5.0   | Закрепление<br>отсутствует  |
| 4062  | 406826.59     | 2190503.34 | Картометрический<br>метод                              | 5.0   | Закрепление<br>отсутствует  |
| 4063  | 406863.37     | 2190511.56 | Картометрический<br>метод                              | 5.0   | Закрепление<br>отсутствует  |
| 4064  | 406894.63     | 2190518.65 | Картометрический<br>метод                              | 5.0   | Закрепление<br>отсутствует  |
| 4065  | 406929.14     | 2190525.92 | Картометрический<br>метод                              | 5.0   | Закрепление<br>отсутствует  |
| 4066  | 406947.12     | 2190529.59 | Картометрический<br>метод                              | 5.0   | Закрепление<br>отсутствует  |
| 4067  | 406957.03     | 2190532.08 | Картометрический<br>метод                              | 5.0   | Закрепление<br>отсутствует  |
| 4068  | 406974.14     | 2190536.02 | Картометрический<br>метод                              | 5.0   | Закрепление<br>отсутствует  |
| 4069  | 407019.71     | 2190546.48 | Картометрический<br>метод                              | 5.0   | Закрепление<br>отсутствует  |
| 4070  | 407046.00     | 2190551.79 | Картометрический<br>метод                              | 5.0   | Закрепление<br>отсутствует  |
| 4071  | 407049.78     | 2190550.58 | Картометрический<br>метод                              | 5.0   | Закрепление<br>отсутствует  |
| 4072  | 407066.96     | 2190538.73 | Картометрический<br>метод                              | 5.0   | Закрепление<br>отсутствует  |
| 4073  | 407079.46     | 2190530.87 | Картометрический<br>метод                              | 5.0   | Закрепление<br>отсутствует  |
| 4074  | 407095.57     | 2190527.03 | Картометрический<br>метод                              | 5.0   | Закрепление<br>отсутствует  |
| 4075  | 407114.54     | 2190525.26 | Картометрический<br>метод                              | 5.0   | Закрепление<br>отсутствует  |
| 4076  | 407120.45     | 2190523.88 | Картометрический<br>метод                              | 5.0   | Закрепление<br>отсутствует  |
| 4077  | 407123.71     | 2190521.10 | Картометрический<br>метод                              | 5.0   | Закрепление<br>отсутствует  |
| 4078  | 407128.90     | 2190500.86 | Картометрический<br>метод                              | 5.0   | Закрепление<br>отсутствует  |
| 4079  | 407134.71     | 2190502.36 | Картометрический<br>метод                              | 5.0   | Закрепление<br>отсутствует  |
|   |               |            |  |   |   |



| 2. Сведения о характерных точках границ объекта |               |            |  |   |   |
|---|---------------|------------|--|---|---|
| Обозначение<br>характерных точек<br>границ      | Координаты, м |            | Метод<br>определения<br>координат<br>характерной точки | Средняя<br>квадратическая<br>погрешность<br>положения<br>характерной<br>точки (Mt), м | Описание<br>обозначения<br>точки на<br>местности (при<br>наличии) |
|   | X             | Y          |  |   |   |
| 1   | 2             | 3          | 4  | 5   | 6   |
| 4080  | 407130.07     | 2190520.43 | Картометрический<br>метод                              | 5.0   | Закрепление<br>отсутствует  |
| 4081  | 407132.10     | 2190524.95 | Картометрический<br>метод                              | 5.0   | Закрепление<br>отсутствует  |
| 4082  | 407133.34     | 2190526.83 | Картометрический<br>метод                              | 5.0   | Закрепление<br>отсутствует  |
| 4083  | 407137.39     | 2190528.15 | Картометрический<br>метод                              | 5.0   | Закрепление<br>отсутствует  |
| 4084  | 407154.37     | 2190531.95 | Картометрический<br>метод                              | 5.0   | Закрепление<br>отсутствует  |
| 4085  | 407221.53     | 2190549.37 | Картометрический<br>метод                              | 5.0   | Закрепление<br>отсутствует  |
| 4086  | 407226.18     | 2190549.76 | Картометрический<br>метод                              | 5.0   | Закрепление<br>отсутствует  |
| 4087  | 407230.05     | 2190548.00 | Картометрический<br>метод                              | 5.0   | Закрепление<br>отсутствует  |
| 4088  | 407238.14     | 2190521.36 | Картометрический<br>метод                              | 5.0   | Закрепление<br>отсутствует  |
| 4089  | 407247.25     | 2190489.64 | Картометрический<br>метод                              | 5.0   | Закрепление<br>отсутствует  |
| 4090  | 407262.01     | 2190412.50 | Картометрический<br>метод                              | 5.0   | Закрепление<br>отсутствует  |
| 4091  | 407290.35     | 2190314.94 | Картометрический<br>метод                              | 5.0   | Закрепление<br>отсутствует  |
| 4092  | 407302.53     | 2190277.66 | Картометрический<br>метод                              | 5.0   | Закрепление<br>отсутствует  |
| 4093  | 407311.45     | 2190243.66 | Картометрический<br>метод                              | 5.0   | Закрепление<br>отсутствует  |
| 4094  | 407312.82     | 2190237.73 | Картометрический<br>метод                              | 5.0   | Закрепление<br>отсутствует  |
| 4095  | 407319.73     | 2190207.80 | Картометрический<br>метод                              | 5.0   | Закрепление<br>отсутствует  |
| 4096  | 407326.09     | 2190176.24 | Картометрический<br>метод                              | 5.0   | Закрепление<br>отсутствует  |
| 4097  | 407328.51     | 2190162.80 | Картометрический<br>метод                              | 5.0   | Закрепление<br>отсутствует  |
| 4005  | 407344.48     | 2190082.72 | Картометрический<br>метод                              | 5.0   | Закрепление<br>отсутствует  |
| 4098  | 407147.79     | 2189667.88 | Картометрический<br>метод                              | 5.0   | Закрепление<br>отсутствует  |
| 4099  | 406766.26     | 2189641.94 | Картометрический<br>метод                              | 5.0   | Закрепление<br>отсутствует  |
| 4100  | 406754.86     | 2189743.50 | Картометрический<br>метод                              | 5.0   | Закрепление<br>отсутствует  |
| 4101  | 406754.65     | 2189758.85 | Картометрический<br>метод                              | 5.0   | Закрепление<br>отсутствует  |
| 4102  | 406758.82     | 2189771.79 | Картометрический<br>метод                              | 5.0   | Закрепление<br>отсутствует  |
| 4103  | 406761.23     | 2189777.05 | Картометрический<br>метод                              | 5.0   | Закрепление<br>отсутствует  |
|   |               |            |  |   |   |



| 2. Сведения о характерных точках границ объекта |               |            |  |   |   |
|---|---------------|------------|--|---|---|
| Обозначение<br>характерных точек<br>границ      | Координаты, м |            | Метод<br>определения<br>координат<br>характерной точки | Средняя<br>квадратическая<br>погрешность<br>положения<br>характерной<br>точки (Mt), м | Описание<br>обозначения<br>точки на<br>местности (при<br>наличии) |
|   | X             | Y          |  |   |   |
| 1   | 2             | 3          | 4  | 5   | 6   |
| 4104  | 406767.38     | 2189785.61 | Картометрический<br>метод                              | 5.0   | Закрепление<br>отсутствует  |
| 4105  | 406773.30     | 2189792.63 | Картометрический<br>метод                              | 5.0   | Закрепление<br>отсутствует  |
| 4106  | 406780.54     | 2189796.79 | Картометрический<br>метод                              | 5.0   | Закрепление<br>отсутствует  |
| 4107  | 406788.22     | 2189800.52 | Картометрический<br>метод                              | 5.0   | Закрепление<br>отсутствует  |
| 4108  | 406796.56     | 2189803.59 | Картометрический<br>метод                              | 5.0   | Закрепление<br>отсутствует  |
| 4109  | 406807.31     | 2189805.12 | Картометрический<br>метод                              | 5.0   | Закрепление<br>отсутствует  |
| 4110  | 406805.33     | 2189817.41 | Картометрический<br>метод                              | 5.0   | Закрепление<br>отсутствует  |
| 4111  | 406801.61     | 2189816.97 | Картометрический<br>метод                              | 5.0   | Закрепление<br>отсутствует  |
| 4112  | 406792.83     | 2189815.00 | Картометрический<br>метод                              | 5.0   | Закрепление<br>отсутствует  |
| 4113  | 406782.96     | 2189811.93 | Картометрический<br>метод                              | 5.0   | Закрепление<br>отсутствует  |
| 4114  | 406774.84     | 2189807.76 | Картометрический<br>метод                              | 5.0   | Закрепление<br>отсутствует  |
| 4115  | 406765.84     | 2189801.18 | Картометрический<br>метод                              | 5.0   | Закрепление<br>отсутствует  |
| 4116  | 406758.60     | 2189794.38 | Картометрический<br>метод                              | 5.0   | Закрепление<br>отсутствует  |
| 4117  | 406756.30     | 2189805.58 | Картометрический<br>метод                              | 5.0   | Закрепление<br>отсутствует  |
| 4118  | 406739.52     | 2189790.15 | Картометрический<br>метод                              | 5.0   | Закрепление<br>отсутствует  |
| 4119  | 406731.71     | 2189754.56 | Картометрический<br>метод                              | 5.0   | Закрепление<br>отсутствует  |
| 4120  | 406718.15     | 2189753.71 | Картометрический<br>метод                              | 5.0   | Закрепление<br>отсутствует  |
| 4121  | 406713.60     | 2189752.13 | Картометрический<br>метод                              | 5.0   | Закрепление<br>отсутствует  |
| 4122  | 406714.10     | 2189747.28 | Картометрический<br>метод                              | 5.0   | Закрепление<br>отсутствует  |
| 4123  | 406696.38     | 2189744.81 | Картометрический<br>метод                              | 5.0   | Закрепление<br>отсутствует  |
| 4124  | 406685.34     | 2189792.01 | Картометрический<br>метод                              | 5.0   | Закрепление<br>отсутствует  |
| 4125  | 406688.34     | 2189792.40 | Картометрический<br>метод                              | 5.0   | Закрепление<br>отсутствует  |
| 4126  | 406678.39     | 2189838.56 | Картометрический<br>метод                              | 5.0   | Закрепление<br>отсутствует  |
| 4127  | 406657.86     | 2189840.14 | Картометрический<br>метод                              | 5.0   | Закрепление<br>отсутствует  |
| 4128  | 406616.14     | 2189841.37 | Картометрический<br>метод                              | 5.0   | Закрепление<br>отсутствует  |
|   |               |            |  |   |   |



| 2. Сведения о характерных точках границ объекта |               |            |  |   |   |
|---|---------------|------------|--|---|---|
| Обозначение<br>характерных точек<br>границ      | Координаты, м |            | Метод<br>определения<br>координат<br>характерной точки | Средняя<br>квадратическая<br>погрешность<br>положения<br>характерной<br>точки (Mt), м | Описание<br>обозначения<br>точки на<br>местности (при<br>наличии) |
|   | X             | Y          |  |   |   |
| 1   | 2             | 3          | 4  | 5   | 6   |
| 4129  | 406605.74     | 2189842.93 | Картометрический<br>метод                              | 5.0   | Закрепление<br>отсутствует  |
| 4130  | 406603.29     | 2189845.38 | Картометрический<br>метод                              | 5.0   | Закрепление<br>отсутствует  |
| 4131  | 406587.57     | 2189899.57 | Картометрический<br>метод                              | 5.0   | Закрепление<br>отсутствует  |
| 4132  | 406572.58     | 2189951.80 | Картометрический<br>метод                              | 5.0   | Закрепление<br>отсутствует  |
| 4133  | 406569.70     | 2189956.39 | Картометрический<br>метод                              | 5.0   | Закрепление<br>отсутствует  |
| 4134  | 406561.13     | 2189959.45 | Картометрический<br>метод                              | 5.0   | Закрепление<br>отсутствует  |
| 4135  | 406559.91     | 2189961.72 | Картометрический<br>метод                              | 5.0   | Закрепление<br>отсутствует  |
| 4136  | 406530.38     | 2190047.90 | Картометрический<br>метод                              | 5.0   | Закрепление<br>отсутствует  |
| 4137  | 406516.70     | 2190084.44 | Картометрический<br>метод                              | 5.0   | Закрепление<br>отсутствует  |
| 4138  | 406496.13     | 2190163.90 | Картометрический<br>метод                              | 5.0   | Закрепление<br>отсутствует  |
| 4139  | 406498.54     | 2190176.04 | Картометрический<br>метод                              | 5.0   | Закрепление<br>отсутствует  |
| 4140  | 406506.41     | 2190185.83 | Картометрический<br>метод                              | 5.0   | Закрепление<br>отсутствует  |
| 4141  | 406503.31     | 2190195.54 | Картометрический<br>метод                              | 5.0   | Закрепление<br>отсутствует  |
| 4142  | 406491.91     | 2190240.55 | Картометрический<br>метод                              | 5.0   | Закрепление<br>отсутствует  |
| 4143  | 406484.79     | 2190281.72 | Картометрический<br>метод                              | 5.0   | Закрепление<br>отсутствует  |
| 4144  | 406473.48     | 2190327.26 | Картометрический<br>метод                              | 5.0   | Закрепление<br>отсутствует  |
| 4145  | 406464.92     | 2190361.87 | Картометрический<br>метод                              | 5.0   | Закрепление<br>отсутствует  |
| 4146  | 406463.31     | 2190377.87 | Картометрический<br>метод                              | 5.0   | Закрепление<br>отсутствует  |
| 4147  | 406461.61     | 2190415.72 | Картометрический<br>метод                              | 5.0   | Закрепление<br>отсутствует  |
| 4148  | 406505.15     | 2190425.50 | Картометрический<br>метод                              | 5.0   | Закрепление<br>отсутствует  |
| 4149  | 406520.12     | 2190429.87 | Картометрический<br>метод                              | 5.0   | Закрепление<br>отсутствует  |
| 4150  | 406518.92     | 2190433.67 | Картометрический<br>метод                              | 5.0   | Закрепление<br>отсутствует  |
| 4151  | 406585.77     | 2190448.45 | Картометрический<br>метод                              | 5.0   | Закрепление<br>отсутствует  |
| 4152  | 406587.52     | 2190446.10 | Картометрический<br>метод                              | 5.0   | Закрепление<br>отсутствует  |
| 4153  | 406590.47     | 2190433.25 | Картометрический<br>метод                              | 5.0   | Закрепление<br>отсутствует  |
|   |               |            |  |   |   |



| 2. Сведения о характерных точках границ объекта                 |               |            |  |   |   |
|---|---------------|------------|--|---|---|
| Обозначение<br>характерных точек<br>границ                      | Координаты, м |            | Метод<br>определения<br>координат<br>характерной точки | Средняя<br>квадратическая<br>погрешность<br>положения<br>характерной<br>точки (Mt), м | Описание<br>обозначения<br>точки на<br>местности (при<br>наличии) |
|   | X             | Y          |  |   |   |
| 1   | 2             | 3          | 4  | 5   | 6   |
| 4154  | 406596.33     | 2190434.59 | Картометрический<br>метод                              | 5.0   | Закрепление<br>отсутствует  |
| 4155  | 406593.42     | 2190447.20 | Картометрический<br>метод                              | 5.0   | Закрепление<br>отсутствует  |
| 4156  | 406593.59     | 2190450.16 | Картометрический<br>метод                              | 5.0   | Закрепление<br>отсутствует  |
| 4157  | 406616.32     | 2190455.01 | Картометрический<br>метод                              | 5.0   | Закрепление<br>отсутствует  |
| 4158  | 406660.55     | 2190465.36 | Картометрический<br>метод                              | 5.0   | Закрепление<br>отсутствует  |
| 4159  | 406681.54     | 2190470.24 | Картометрический<br>метод                              | 5.0   | Закрепление<br>отсутствует  |
| 4160  | 406695.33     | 2190398.81 | Картометрический<br>метод                              | 5.0   | Закрепление<br>отсутствует  |
| 4161  | 406727.01     | 2190238.59 | Картометрический<br>метод                              | 5.0   | Закрепление<br>отсутствует  |
| 4162  | 406741.04     | 2190171.91 | Картометрический<br>метод                              | 5.0   | Закрепление<br>отсутствует  |
| 4163  | 406761.66     | 2190150.41 | Картометрический<br>метод                              | 5.0   | Закрепление<br>отсутствует  |
| 4164  | 406777.77     | 2190134.80 | Картометрический<br>метод                              | 5.0   | Закрепление<br>отсутствует  |
| 4165  | 406786.98     | 2190125.14 | Картометрический<br>метод                              | 5.0   | Закрепление<br>отсутствует  |
| 4166  | 406802.77     | 2190060.11 | Картометрический<br>метод                              | 5.0   | Закрепление<br>отсутствует  |
| 4167  | 406861.04     | 2190066.83 | Картометрический<br>метод                              | 5.0   | Закрепление<br>отсутствует  |
| 4168  | 407056.52     | 2190089.29 | Картометрический<br>метод                              | 5.0   | Закрепление<br>отсутствует  |
| 4169  | 407096.96     | 2189921.16 | Картометрический<br>метод                              | 5.0   | Закрепление<br>отсутствует  |
| 4170  | 407122.90     | 2189793.13 | Картометрический<br>метод                              | 5.0   | Закрепление<br>отсутствует  |
| 4098  | 407147.79     | 2189667.88 | Картометрический<br>метод                              | 5.0   | Закрепление<br>отсутствует  |
| 3. Сведения о характерных точках части (частей) границы объекта |               |            |  |   |   |
| Обозначение<br>характерных точек<br>части границы               | Координаты, м |            | Метод<br>определения<br>координат<br>характерной точки | Средняя<br>квадратическая<br>погрешность<br>положения<br>характерной<br>точки (Mt), м | Описание<br>обозначения<br>точки на<br>местности (при<br>наличии) |
|   | X             | Y          |  |   |   |
| 1   | 2             | 3          | 4  | 5   | 6   |
| -   | -             | -          | -  | -   | -   |
|   |               |            |  |   |   |



|  |                               |   |   |   |   |   |  |
|--|-------------------------------|---|---|---|---|---|--|
| Раздел 3   |                               |   |   |   |   |   |  |
| Сведения о местоположении измененных (уточненных) границ объекта |                               |   |   |   |   |   |  |
| 1. Система координат -   |                               |   |   |   |   |   |  |
| 2. Сведения о характерных точках границ объекта                  |                               |   |   |   |   |   |  |
| Обозначение<br>характерных<br>точек границ                       | Существующие<br>координаты, м |   | Измененные<br>(уточненные)<br>координаты, м |   | Метод<br>определения<br>координат<br>характерной<br>точки | Средняя<br>квадратическая<br>погрешность<br>положения<br>характерной<br>точки (Mt), м | Описание<br>обозначения<br>точки на<br>местности<br>(при<br>наличии) |
|  | X                             | Y | X   | Y |   |   |  |
| 1  | 2                             | 3 | 4   | 5 | 6   | 7   | 8  |
| -  | -                             | - | -   | - | -   | -   |  |
| 3. Сведения о характерных точках части (частей) границы объекта  |                               |   |   |   |   |   |  |
| Обозначение<br>характерных<br>точек части<br>границы             | Существующие<br>координаты, м |   | Измененные<br>(уточненные)<br>координаты, м |   | Метод<br>определения<br>координат<br>характерной<br>точки | Средняя<br>квадратическая<br>погрешность<br>положения<br>характерной<br>точки (Mt), м | Описание<br>обозначения<br>точки на<br>местности<br>(при<br>наличии) |
|  | X                             | Y | X   | Y |   |   |  |
| 1  | 2                             | 3 | 4   | 5 | 6   | 7   | 8  |
| -  | -                             | - | -   | - | -   | -   |  |
|  |                               |   |   |   |   |   |  |



| <b>ТЕКСТОВОЕ ОПИСАНИЕ</b><br><b>местоположения границ населенных пунктов, территориальных зон</b> |                 |                                     |
|---|-----------------|-------------------------------------|
| <b>Прохождение границы</b>  |                 | <b>Описание прохождения границы</b> |
| <b>от точки</b>   | <b>до точки</b> |                                     |
| <b>1</b>  | <b>2</b>        | <b>3</b>                            |
| 1   | 2               | -                                   |
| 2   | 3               | -                                   |
| 3   | 4               | -                                   |
| 4   | 5               | -                                   |
| 5   | 6               | -                                   |
| 6   | 7               | -                                   |
| 7   | 8               | -                                   |
| 8   | 9               | -                                   |
| 9   | 10              | -                                   |
| 10  | 11              | -                                   |
| 11  | 12              | -                                   |
| 12  | 13              | -                                   |
| 13  | 14              | -                                   |
| 14  | 15              | -                                   |
| 15  | 16              | -                                   |
| 16  | 17              | -                                   |
| 17  | 18              | -                                   |
| 18  | 19              | -                                   |
| 19  | 20              | -                                   |
| 20  | 21              | -                                   |
| 21  | 22              | -                                   |
| 22  | 23              | -                                   |
| 23  | 24              | -                                   |
| 24  | 25              | -                                   |
| 25  | 26              | -                                   |
| 26  | 27              | -                                   |
| 27  | 28              | -                                   |
| 28  | 29              | -                                   |
| 29  | 30              | -                                   |
| 30  | 31              | -                                   |
| 31  | 32              | -                                   |
| 32  | 33              | -                                   |
| 33  | 34              | -                                   |
| 34  | 35              | -                                   |
| 35  | 36              | -                                   |
| 36  | 37              | -                                   |
| 37  | 38              | -                                   |



| <b>ТЕКСТОВОЕ ОПИСАНИЕ</b><br><b>местоположения границ населенных пунктов, территориальных зон</b> |                 |                                     |
|---|-----------------|-------------------------------------|
| <b>Прохождение границы</b>  |                 | <b>Описание прохождения границы</b> |
| <b>от точки</b>   | <b>до точки</b> |                                     |
| <b>1</b>  | <b>2</b>        | <b>3</b>                            |
| 38  | 39              | -                                   |
| 39  | 40              | -                                   |
| 40  | 41              | -                                   |
| 41  | 42              | -                                   |
| 42  | 43              | -                                   |
| 43  | 44              | -                                   |
| 44  | 45              | -                                   |
| 45  | 46              | -                                   |
| 46  | 47              | -                                   |
| 47  | 48              | -                                   |
| 48  | 49              | -                                   |
| 49  | 50              | -                                   |
| 50  | 51              | -                                   |
| 51  | 52              | -                                   |
| 52  | 53              | -                                   |
| 53  | 54              | -                                   |
| 54  | 55              | -                                   |
| 55  | 56              | -                                   |
| 56  | 57              | -                                   |
| 57  | 58              | -                                   |
| 58  | 59              | -                                   |
| 59  | 60              | -                                   |
| 60  | 61              | -                                   |
| 61  | 62              | -                                   |
| 62  | 63              | -                                   |
| 63  | 64              | -                                   |
| 64  | 65              | -                                   |
| 65  | 66              | -                                   |
| 66  | 67              | -                                   |
| 67  | 68              | -                                   |
| 68  | 69              | -                                   |
| 69  | 70              | -                                   |
| 70  | 71              | -                                   |
| 71  | 72              | -                                   |
| 72  | 73              | -                                   |
| 73  | 74              | -                                   |
| 74  | 75              | -                                   |



| <b>ТЕКСТОВОЕ ОПИСАНИЕ</b><br><b>местоположения границ населенных пунктов, территориальных зон</b> |                 |                                     |
|---|-----------------|-------------------------------------|
| <b>Прохождение границы</b>  |                 | <b>Описание прохождения границы</b> |
| <b>от точки</b>   | <b>до точки</b> |                                     |
| <b>1</b>  | <b>2</b>        | <b>3</b>                            |
| 75  | 76              | -                                   |
| 76  | 77              | -                                   |
| 77  | 78              | -                                   |
| 78  | 1               | -                                   |
| 79  | 80              | -                                   |
| 80  | 81              | -                                   |
| 81  | 82              | -                                   |
| 82  | 83              | -                                   |
| 83  | 84              | -                                   |
| 84  | 85              | -                                   |
| 85  | 86              | -                                   |
| 86  | 87              | -                                   |
| 87  | 88              | -                                   |
| 88  | 89              | -                                   |
| 89  | 90              | -                                   |
| 90  | 91              | -                                   |
| 91  | 92              | -                                   |
| 92  | 93              | -                                   |
| 93  | 94              | -                                   |
| 94  | 95              | -                                   |
| 95  | 96              | -                                   |
| 96  | 97              | -                                   |
| 97  | 98              | -                                   |
| 98  | 99              | -                                   |
| 99  | 100             | -                                   |
| 100   | 101             | -                                   |
| 101   | 102             | -                                   |
| 102   | 103             | -                                   |
| 103   | 104             | -                                   |
| 104   | 105             | -                                   |
| 105   | 106             | -                                   |
| 106   | 107             | -                                   |
| 107   | 108             | -                                   |
| 108   | 109             | -                                   |
| 109   | 110             | -                                   |
| 110   | 79              | -                                   |
| 111   | 112             | -                                   |



| <b>ТЕКСТОВОЕ ОПИСАНИЕ</b><br><b>местоположения границ населенных пунктов, территориальных зон</b> |                 |                                     |
|---|-----------------|-------------------------------------|
| <b>Прохождение границы</b>  |                 | <b>Описание прохождения границы</b> |
| <b>от точки</b>   | <b>до точки</b> |                                     |
| <b>1</b>  | <b>2</b>        | <b>3</b>                            |
| 112   | 113             | -                                   |
| 113   | 114             | -                                   |
| 114   | 115             | -                                   |
| 115   | 116             | -                                   |
| 116   | 117             | -                                   |
| 117   | 118             | -                                   |
| 118   | 119             | -                                   |
| 119   | 120             | -                                   |
| 120   | 121             | -                                   |
| 121   | 122             | -                                   |
| 122   | 123             | -                                   |
| 123   | 124             | -                                   |
| 124   | 125             | -                                   |
| 125   | 126             | -                                   |
| 126   | 127             | -                                   |
| 127   | 128             | -                                   |
| 128   | 129             | -                                   |
| 129   | 130             | -                                   |
| 130   | 131             | -                                   |
| 131   | 132             | -                                   |
| 132   | 133             | -                                   |
| 133   | 134             | -                                   |
| 134   | 135             | -                                   |
| 135   | 136             | -                                   |
| 136   | 137             | -                                   |
| 137   | 138             | -                                   |
| 138   | 139             | -                                   |
| 139   | 140             | -                                   |
| 140   | 141             | -                                   |
| 141   | 142             | -                                   |
| 142   | 111             | -                                   |
| 143   | 144             | -                                   |
| 144   | 145             | -                                   |
| 145   | 146             | -                                   |
| 146   | 147             | -                                   |
| 147   | 148             | -                                   |
| 148   | 149             | -                                   |



| <b>ТЕКСТОВОЕ ОПИСАНИЕ</b><br><b>местоположения границ населенных пунктов, территориальных зон</b> |                 |                                     |
|---|-----------------|-------------------------------------|
| <b>Прохождение границы</b>  |                 | <b>Описание прохождения границы</b> |
| <b>от точки</b>   | <b>до точки</b> |                                     |
| <b>1</b>  | <b>2</b>        | <b>3</b>                            |
| 149   | 150             | -                                   |
| 150   | 151             | -                                   |
| 151   | 152             | -                                   |
| 152   | 153             | -                                   |
| 153   | 154             | -                                   |
| 154   | 155             | -                                   |
| 155   | 156             | -                                   |
| 156   | 157             | -                                   |
| 157   | 158             | -                                   |
| 158   | 159             | -                                   |
| 159   | 160             | -                                   |
| 160   | 161             | -                                   |
| 161   | 162             | -                                   |
| 162   | 163             | -                                   |
| 163   | 164             | -                                   |
| 164   | 165             | -                                   |
| 165   | 166             | -                                   |
| 166   | 167             | -                                   |
| 167   | 168             | -                                   |
| 168   | 169             | -                                   |
| 169   | 170             | -                                   |
| 170   | 171             | -                                   |
| 171   | 172             | -                                   |
| 172   | 143             | -                                   |
| 173   | 174             | -                                   |
| 174   | 175             | -                                   |
| 175   | 176             | -                                   |
| 176   | 177             | -                                   |
| 177   | 178             | -                                   |
| 178   | 179             | -                                   |
| 179   | 173             | -                                   |
| 180   | 181             | -                                   |
| 181   | 182             | -                                   |
| 182   | 183             | -                                   |
| 183   | 184             | -                                   |
| 184   | 185             | -                                   |
| 185   | 186             | -                                   |



| <b>ТЕКСТОВОЕ ОПИСАНИЕ</b><br><b>местоположения границ населенных пунктов, территориальных зон</b> |                 |                                     |
|---|-----------------|-------------------------------------|
| <b>Прохождение границы</b>  |                 | <b>Описание прохождения границы</b> |
| <b>от точки</b>   | <b>до точки</b> |                                     |
| <b>1</b>  | <b>2</b>        | <b>3</b>                            |
| 186   | 187             | -                                   |
| 187   | 188             | -                                   |
| 188   | 189             | -                                   |
| 189   | 190             | -                                   |
| 190   | 191             | -                                   |
| 191   | 192             | -                                   |
| 192   | 193             | -                                   |
| 193   | 194             | -                                   |
| 194   | 195             | -                                   |
| 195   | 196             | -                                   |
| 196   | 197             | -                                   |
| 197   | 198             | -                                   |
| 198   | 199             | -                                   |
| 199   | 200             | -                                   |
| 200   | 201             | -                                   |
| 201   | 202             | -                                   |
| 202   | 203             | -                                   |
| 203   | 204             | -                                   |
| 204   | 205             | -                                   |
| 205   | 206             | -                                   |
| 206   | 207             | -                                   |
| 207   | 208             | -                                   |
| 208   | 209             | -                                   |
| 209   | 210             | -                                   |
| 210   | 211             | -                                   |
| 211   | 212             | -                                   |
| 212   | 213             | -                                   |
| 213   | 214             | -                                   |
| 214   | 215             | -                                   |
| 215   | 216             | -                                   |
| 216   | 217             | -                                   |
| 217   | 218             | -                                   |
| 218   | 219             | -                                   |
| 219   | 220             | -                                   |
| 220   | 221             | -                                   |
| 221   | 222             | -                                   |
| 222   | 223             | -                                   |



| <b>ТЕКСТОВОЕ ОПИСАНИЕ</b><br><b>местоположения границ населенных пунктов, территориальных зон</b> |                 |                                     |
|---|-----------------|-------------------------------------|
| <b>Прохождение границы</b>  |                 | <b>Описание прохождения границы</b> |
| <b>от точки</b>   | <b>до точки</b> |                                     |
| <b>1</b>  | <b>2</b>        | <b>3</b>                            |
| 223   | 224             | -                                   |
| 224   | 225             | -                                   |
| 225   | 226             | -                                   |
| 226   | 227             | -                                   |
| 227   | 228             | -                                   |
| 228   | 229             | -                                   |
| 229   | 230             | -                                   |
| 230   | 231             | -                                   |
| 231   | 232             | -                                   |
| 232   | 233             | -                                   |
| 233   | 234             | -                                   |
| 234   | 235             | -                                   |
| 235   | 236             | -                                   |
| 236   | 237             | -                                   |
| 237   | 238             | -                                   |
| 238   | 239             | -                                   |
| 239   | 240             | -                                   |
| 240   | 241             | -                                   |
| 241   | 242             | -                                   |
| 242   | 243             | -                                   |
| 243   | 244             | -                                   |
| 244   | 245             | -                                   |
| 245   | 246             | -                                   |
| 246   | 247             | -                                   |
| 247   | 248             | -                                   |
| 248   | 249             | -                                   |
| 249   | 250             | -                                   |
| 250   | 251             | -                                   |
| 251   | 252             | -                                   |
| 252   | 253             | -                                   |
| 253   | 254             | -                                   |
| 254   | 255             | -                                   |
| 255   | 256             | -                                   |
| 256   | 257             | -                                   |
| 257   | 258             | -                                   |
| 258   | 259             | -                                   |
| 259   | 260             | -                                   |



| <b>ТЕКСТОВОЕ ОПИСАНИЕ</b><br><b>местоположения границ населенных пунктов, территориальных зон</b> |                 |                                     |
|---|-----------------|-------------------------------------|
| <b>Прохождение границы</b>  |                 | <b>Описание прохождения границы</b> |
| <b>от точки</b>   | <b>до точки</b> |                                     |
| <b>1</b>  | <b>2</b>        | <b>3</b>                            |
| 260   | 261             | -                                   |
| 261   | 262             | -                                   |
| 262   | 263             | -                                   |
| 263   | 264             | -                                   |
| 264   | 265             | -                                   |
| 265   | 266             | -                                   |
| 266   | 267             | -                                   |
| 267   | 268             | -                                   |
| 268   | 269             | -                                   |
| 269   | 270             | -                                   |
| 270   | 271             | -                                   |
| 271   | 272             | -                                   |
| 272   | 273             | -                                   |
| 273   | 274             | -                                   |
| 274   | 275             | -                                   |
| 275   | 276             | -                                   |
| 276   | 277             | -                                   |
| 277   | 278             | -                                   |
| 278   | 279             | -                                   |
| 279   | 280             | -                                   |
| 280   | 281             | -                                   |
| 281   | 282             | -                                   |
| 282   | 283             | -                                   |
| 283   | 284             | -                                   |
| 284   | 285             | -                                   |
| 285   | 286             | -                                   |
| 286   | 287             | -                                   |
| 287   | 288             | -                                   |
| 288   | 289             | -                                   |
| 289   | 290             | -                                   |
| 290   | 291             | -                                   |
| 291   | 292             | -                                   |
| 292   | 293             | -                                   |
| 293   | 294             | -                                   |
| 294   | 295             | -                                   |
| 295   | 296             | -                                   |
| 296   | 297             | -                                   |



| <b>ТЕКСТОВОЕ ОПИСАНИЕ</b><br><b>местоположения границ населенных пунктов, территориальных зон</b> |                 |                                     |
|---|-----------------|-------------------------------------|
| <b>Прохождение границы</b>  |                 | <b>Описание прохождения границы</b> |
| <b>от точки</b>   | <b>до точки</b> |                                     |
| <b>1</b>  | <b>2</b>        | <b>3</b>                            |
| 297   | 298             | -                                   |
| 298   | 299             | -                                   |
| 299   | 300             | -                                   |
| 300   | 301             | -                                   |
| 301   | 302             | -                                   |
| 302   | 303             | -                                   |
| 303   | 304             | -                                   |
| 304   | 305             | -                                   |
| 305   | 306             | -                                   |
| 306   | 307             | -                                   |
| 307   | 308             | -                                   |
| 308   | 309             | -                                   |
| 309   | 310             | -                                   |
| 310   | 311             | -                                   |
| 311   | 312             | -                                   |
| 312   | 313             | -                                   |
| 313   | 314             | -                                   |
| 314   | 315             | -                                   |
| 315   | 316             | -                                   |
| 316   | 317             | -                                   |
| 317   | 318             | -                                   |
| 318   | 319             | -                                   |
| 319   | 320             | -                                   |
| 320   | 321             | -                                   |
| 321   | 322             | -                                   |
| 322   | 323             | -                                   |
| 323   | 324             | -                                   |
| 324   | 325             | -                                   |
| 325   | 326             | -                                   |
| 326   | 327             | -                                   |
| 327   | 328             | -                                   |
| 328   | 329             | -                                   |
| 329   | 330             | -                                   |
| 330   | 331             | -                                   |
| 331   | 332             | -                                   |
| 332   | 333             | -                                   |
| 333   | 334             | -                                   |



| <b>ТЕКСТОВОЕ ОПИСАНИЕ</b><br><b>местоположения границ населенных пунктов, территориальных зон</b> |                 |                                     |
|---|-----------------|-------------------------------------|
| <b>Прохождение границы</b>  |                 | <b>Описание прохождения границы</b> |
| <b>от точки</b>   | <b>до точки</b> |                                     |
| <b>1</b>  | <b>2</b>        | <b>3</b>                            |
| 334   | 335             | -                                   |
| 335   | 336             | -                                   |
| 336   | 337             | -                                   |
| 337   | 338             | -                                   |
| 338   | 339             | -                                   |
| 339   | 180             | -                                   |
| 340   | 341             | -                                   |
| 341   | 342             | -                                   |
| 342   | 343             | -                                   |
| 343   | 344             | -                                   |
| 344   | 345             | -                                   |
| 345   | 346             | -                                   |
| 346   | 347             | -                                   |
| 347   | 348             | -                                   |
| 348   | 349             | -                                   |
| 349   | 350             | -                                   |
| 350   | 351             | -                                   |
| 351   | 352             | -                                   |
| 352   | 353             | -                                   |
| 353   | 354             | -                                   |
| 354   | 355             | -                                   |
| 355   | 356             | -                                   |
| 356   | 357             | -                                   |
| 357   | 358             | -                                   |
| 358   | 359             | -                                   |
| 359   | 360             | -                                   |
| 360   | 361             | -                                   |
| 361   | 362             | -                                   |
| 362   | 363             | -                                   |
| 363   | 364             | -                                   |
| 364   | 365             | -                                   |
| 365   | 366             | -                                   |
| 366   | 367             | -                                   |
| 367   | 368             | -                                   |
| 368   | 369             | -                                   |
| 369   | 370             | -                                   |
| 370   | 371             | -                                   |



| <b>ТЕКСТОВОЕ ОПИСАНИЕ</b><br><b>местоположения границ населенных пунктов, территориальных зон</b> |                 |                                     |
|---|-----------------|-------------------------------------|
| <b>Прохождение границы</b>  |                 | <b>Описание прохождения границы</b> |
| <b>от точки</b>   | <b>до точки</b> |                                     |
| <b>1</b>  | <b>2</b>        | <b>3</b>                            |
| 371   | 372             | -                                   |
| 372   | 373             | -                                   |
| 373   | 374             | -                                   |
| 374   | 375             | -                                   |
| 375   | 376             | -                                   |
| 376   | 377             | -                                   |
| 377   | 378             | -                                   |
| 378   | 379             | -                                   |
| 379   | 380             | -                                   |
| 380   | 381             | -                                   |
| 381   | 382             | -                                   |
| 382   | 383             | -                                   |
| 383   | 384             | -                                   |
| 384   | 385             | -                                   |
| 385   | 386             | -                                   |
| 386   | 387             | -                                   |
| 387   | 388             | -                                   |
| 388   | 389             | -                                   |
| 389   | 390             | -                                   |
| 390   | 391             | -                                   |
| 391   | 392             | -                                   |
| 392   | 393             | -                                   |
| 393   | 394             | -                                   |
| 394   | 395             | -                                   |
| 395   | 396             | -                                   |
| 396   | 397             | -                                   |
| 397   | 398             | -                                   |
| 398   | 399             | -                                   |
| 399   | 400             | -                                   |
| 400   | 401             | -                                   |
| 401   | 402             | -                                   |
| 402   | 403             | -                                   |
| 403   | 404             | -                                   |
| 404   | 405             | -                                   |
| 405   | 406             | -                                   |
| 406   | 407             | -                                   |
| 407   | 408             | -                                   |



| <b>ТЕКСТОВОЕ ОПИСАНИЕ</b><br><b>местоположения границ населенных пунктов, территориальных зон</b> |                 |                                     |
|---|-----------------|-------------------------------------|
| <b>Прохождение границы</b>  |                 | <b>Описание прохождения границы</b> |
| <b>от точки</b>   | <b>до точки</b> |                                     |
| <b>1</b>  | <b>2</b>        | <b>3</b>                            |
| 408   | 340             | -                                   |
| 409   | 410             | -                                   |
| 410   | 411             | -                                   |
| 411   | 412             | -                                   |
| 412   | 413             | -                                   |
| 413   | 414             | -                                   |
| 414   | 415             | -                                   |
| 415   | 416             | -                                   |
| 416   | 417             | -                                   |
| 417   | 418             | -                                   |
| 418   | 419             | -                                   |
| 419   | 420             | -                                   |
| 420   | 421             | -                                   |
| 421   | 422             | -                                   |
| 422   | 423             | -                                   |
| 423   | 424             | -                                   |
| 424   | 425             | -                                   |
| 425   | 426             | -                                   |
| 426   | 427             | -                                   |
| 427   | 428             | -                                   |
| 428   | 429             | -                                   |
| 429   | 430             | -                                   |
| 430   | 431             | -                                   |
| 431   | 432             | -                                   |
| 432   | 433             | -                                   |
| 433   | 434             | -                                   |
| 434   | 435             | -                                   |
| 435   | 436             | -                                   |
| 436   | 437             | -                                   |
| 437   | 438             | -                                   |
| 438   | 439             | -                                   |
| 439   | 440             | -                                   |
| 440   | 441             | -                                   |
| 441   | 442             | -                                   |
| 442   | 443             | -                                   |
| 443   | 444             | -                                   |
| 444   | 445             | -                                   |



| <b>ТЕКСТОВОЕ ОПИСАНИЕ</b><br><b>местоположения границ населенных пунктов, территориальных зон</b> |                 |                                     |
|---|-----------------|-------------------------------------|
| <b>Прохождение границы</b>  |                 | <b>Описание прохождения границы</b> |
| <b>от точки</b>   | <b>до точки</b> |                                     |
| <b>1</b>  | <b>2</b>        | <b>3</b>                            |
| 445   | 446             | -                                   |
| 446   | 447             | -                                   |
| 447   | 448             | -                                   |
| 448   | 449             | -                                   |
| 449   | 450             | -                                   |
| 450   | 451             | -                                   |
| 451   | 452             | -                                   |
| 452   | 453             | -                                   |
| 453   | 454             | -                                   |
| 454   | 455             | -                                   |
| 455   | 456             | -                                   |
| 456   | 457             | -                                   |
| 457   | 458             | -                                   |
| 458   | 459             | -                                   |
| 459   | 460             | -                                   |
| 460   | 461             | -                                   |
| 461   | 462             | -                                   |
| 462   | 463             | -                                   |
| 463   | 464             | -                                   |
| 464   | 465             | -                                   |
| 465   | 466             | -                                   |
| 466   | 467             | -                                   |
| 467   | 468             | -                                   |
| 468   | 469             | -                                   |
| 469   | 470             | -                                   |
| 470   | 471             | -                                   |
| 471   | 472             | -                                   |
| 472   | 473             | -                                   |
| 473   | 474             | -                                   |
| 474   | 475             | -                                   |
| 475   | 476             | -                                   |
| 476   | 477             | -                                   |
| 477   | 478             | -                                   |
| 478   | 479             | -                                   |
| 479   | 480             | -                                   |
| 480   | 481             | -                                   |
| 481   | 482             | -                                   |



| <b>ТЕКСТОВОЕ ОПИСАНИЕ</b><br><b>местоположения границ населенных пунктов, территориальных зон</b> |                 |                                     |
|---|-----------------|-------------------------------------|
| <b>Прохождение границы</b>  |                 | <b>Описание прохождения границы</b> |
| <b>от точки</b>   | <b>до точки</b> |                                     |
| <b>1</b>  | <b>2</b>        | <b>3</b>                            |
| 482   | 483             | -                                   |
| 483   | 484             | -                                   |
| 484   | 485             | -                                   |
| 485   | 486             | -                                   |
| 486   | 487             | -                                   |
| 487   | 488             | -                                   |
| 488   | 489             | -                                   |
| 489   | 490             | -                                   |
| 490   | 491             | -                                   |
| 491   | 492             | -                                   |
| 492   | 493             | -                                   |
| 493   | 494             | -                                   |
| 494   | 495             | -                                   |
| 495   | 496             | -                                   |
| 496   | 497             | -                                   |
| 497   | 498             | -                                   |
| 498   | 499             | -                                   |
| 499   | 500             | -                                   |
| 500   | 501             | -                                   |
| 501   | 502             | -                                   |
| 502   | 503             | -                                   |
| 503   | 504             | -                                   |
| 504   | 505             | -                                   |
| 505   | 506             | -                                   |
| 506   | 507             | -                                   |
| 507   | 508             | -                                   |
| 508   | 509             | -                                   |
| 509   | 510             | -                                   |
| 510   | 511             | -                                   |
| 511   | 512             | -                                   |
| 512   | 513             | -                                   |
| 513   | 514             | -                                   |
| 514   | 515             | -                                   |
| 515   | 516             | -                                   |
| 516   | 517             | -                                   |
| 517   | 518             | -                                   |
| 518   | 519             | -                                   |



| <b>ТЕКСТОВОЕ ОПИСАНИЕ</b><br><b>местоположения границ населенных пунктов, территориальных зон</b> |                 |                                     |
|---|-----------------|-------------------------------------|
| <b>Прохождение границы</b>  |                 | <b>Описание прохождения границы</b> |
| <b>от точки</b>   | <b>до точки</b> |                                     |
| <b>1</b>  | <b>2</b>        | <b>3</b>                            |
| 519   | 520             | -                                   |
| 520   | 521             | -                                   |
| 521   | 522             | -                                   |
| 522   | 523             | -                                   |
| 523   | 524             | -                                   |
| 524   | 525             | -                                   |
| 525   | 526             | -                                   |
| 526   | 527             | -                                   |
| 527   | 528             | -                                   |
| 528   | 529             | -                                   |
| 529   | 530             | -                                   |
| 530   | 531             | -                                   |
| 531   | 532             | -                                   |
| 532   | 533             | -                                   |
| 533   | 534             | -                                   |
| 534   | 535             | -                                   |
| 535   | 536             | -                                   |
| 536   | 537             | -                                   |
| 537   | 538             | -                                   |
| 538   | 539             | -                                   |
| 539   | 540             | -                                   |
| 540   | 541             | -                                   |
| 541   | 542             | -                                   |
| 542   | 543             | -                                   |
| 543   | 544             | -                                   |
| 544   | 545             | -                                   |
| 545   | 546             | -                                   |
| 546   | 547             | -                                   |
| 547   | 548             | -                                   |
| 548   | 549             | -                                   |
| 549   | 550             | -                                   |
| 550   | 551             | -                                   |
| 551   | 552             | -                                   |
| 552   | 553             | -                                   |
| 553   | 554             | -                                   |
| 554   | 555             | -                                   |
| 555   | 556             | -                                   |



| <b>ТЕКСТОВОЕ ОПИСАНИЕ</b><br><b>местоположения границ населенных пунктов, территориальных зон</b> |                 |                                     |
|---|-----------------|-------------------------------------|
| <b>Прохождение границы</b>  |                 | <b>Описание прохождения границы</b> |
| <b>от точки</b>   | <b>до точки</b> |                                     |
| <b>1</b>  | <b>2</b>        | <b>3</b>                            |
| 556   | 557             | -                                   |
| 557   | 558             | -                                   |
| 558   | 559             | -                                   |
| 559   | 560             | -                                   |
| 560   | 561             | -                                   |
| 561   | 562             | -                                   |
| 562   | 563             | -                                   |
| 563   | 564             | -                                   |
| 564   | 565             | -                                   |
| 565   | 566             | -                                   |
| 566   | 567             | -                                   |
| 567   | 568             | -                                   |
| 568   | 569             | -                                   |
| 569   | 570             | -                                   |
| 570   | 571             | -                                   |
| 571   | 572             | -                                   |
| 572   | 573             | -                                   |
| 573   | 574             | -                                   |
| 574   | 575             | -                                   |
| 575   | 576             | -                                   |
| 576   | 577             | -                                   |
| 577   | 578             | -                                   |
| 578   | 579             | -                                   |
| 579   | 580             | -                                   |
| 580   | 581             | -                                   |
| 581   | 582             | -                                   |
| 582   | 583             | -                                   |
| 583   | 584             | -                                   |
| 584   | 585             | -                                   |
| 585   | 586             | -                                   |
| 586   | 587             | -                                   |
| 587   | 588             | -                                   |
| 588   | 589             | -                                   |
| 589   | 590             | -                                   |
| 590   | 591             | -                                   |
| 591   | 592             | -                                   |
| 592   | 593             | -                                   |



| <b>ТЕКСТОВОЕ ОПИСАНИЕ</b><br><b>местоположения границ населенных пунктов, территориальных зон</b> |                 |                                     |
|---|-----------------|-------------------------------------|
| <b>Прохождение границы</b>  |                 | <b>Описание прохождения границы</b> |
| <b>от точки</b>   | <b>до точки</b> |                                     |
| <b>1</b>  | <b>2</b>        | <b>3</b>                            |
| 593   | 594             | -                                   |
| 594   | 595             | -                                   |
| 595   | 596             | -                                   |
| 596   | 597             | -                                   |
| 597   | 598             | -                                   |
| 598   | 599             | -                                   |
| 599   | 600             | -                                   |
| 600   | 601             | -                                   |
| 601   | 602             | -                                   |
| 602   | 603             | -                                   |
| 603   | 604             | -                                   |
| 604   | 605             | -                                   |
| 605   | 606             | -                                   |
| 606   | 607             | -                                   |
| 607   | 608             | -                                   |
| 608   | 609             | -                                   |
| 609   | 610             | -                                   |
| 610   | 611             | -                                   |
| 611   | 612             | -                                   |
| 612   | 613             | -                                   |
| 613   | 614             | -                                   |
| 614   | 615             | -                                   |
| 615   | 616             | -                                   |
| 616   | 617             | -                                   |
| 617   | 618             | -                                   |
| 618   | 619             | -                                   |
| 619   | 620             | -                                   |
| 620   | 621             | -                                   |
| 621   | 622             | -                                   |
| 622   | 623             | -                                   |
| 623   | 624             | -                                   |
| 624   | 625             | -                                   |
| 625   | 626             | -                                   |
| 626   | 627             | -                                   |
| 627   | 628             | -                                   |
| 628   | 629             | -                                   |
| 629   | 630             | -                                   |



| <b>ТЕКСТОВОЕ ОПИСАНИЕ</b><br><b>местоположения границ населенных пунктов, территориальных зон</b> |                 |                                     |
|---|-----------------|-------------------------------------|
| <b>Прохождение границы</b>  |                 | <b>Описание прохождения границы</b> |
| <b>от точки</b>   | <b>до точки</b> |                                     |
| <b>1</b>  | <b>2</b>        | <b>3</b>                            |
| 630   | 631             | -                                   |
| 631   | 632             | -                                   |
| 632   | 633             | -                                   |
| 633   | 634             | -                                   |
| 634   | 635             | -                                   |
| 635   | 636             | -                                   |
| 636   | 637             | -                                   |
| 637   | 638             | -                                   |
| 638   | 639             | -                                   |
| 639   | 640             | -                                   |
| 640   | 641             | -                                   |
| 641   | 642             | -                                   |
| 642   | 643             | -                                   |
| 643   | 644             | -                                   |
| 644   | 645             | -                                   |
| 645   | 646             | -                                   |
| 646   | 647             | -                                   |
| 647   | 648             | -                                   |
| 648   | 649             | -                                   |
| 649   | 650             | -                                   |
| 650   | 651             | -                                   |
| 651   | 652             | -                                   |
| 652   | 653             | -                                   |
| 653   | 654             | -                                   |
| 654   | 655             | -                                   |
| 655   | 656             | -                                   |
| 656   | 657             | -                                   |
| 657   | 658             | -                                   |
| 658   | 659             | -                                   |
| 659   | 660             | -                                   |
| 660   | 661             | -                                   |
| 661   | 662             | -                                   |
| 662   | 663             | -                                   |
| 663   | 664             | -                                   |
| 664   | 665             | -                                   |
| 665   | 666             | -                                   |
| 666   | 667             | -                                   |



| <b>ТЕКСТОВОЕ ОПИСАНИЕ</b><br><b>местоположения границ населенных пунктов, территориальных зон</b> |                 |                                     |
|---|-----------------|-------------------------------------|
| <b>Прохождение границы</b>  |                 | <b>Описание прохождения границы</b> |
| <b>от точки</b>   | <b>до точки</b> |                                     |
| <b>1</b>  | <b>2</b>        | <b>3</b>                            |
| 667   | 668             | -                                   |
| 668   | 669             | -                                   |
| 669   | 670             | -                                   |
| 670   | 671             | -                                   |
| 671   | 672             | -                                   |
| 672   | 673             | -                                   |
| 673   | 674             | -                                   |
| 674   | 675             | -                                   |
| 675   | 676             | -                                   |
| 676   | 677             | -                                   |
| 677   | 678             | -                                   |
| 678   | 679             | -                                   |
| 679   | 680             | -                                   |
| 680   | 681             | -                                   |
| 681   | 682             | -                                   |
| 682   | 683             | -                                   |
| 683   | 684             | -                                   |
| 684   | 685             | -                                   |
| 685   | 686             | -                                   |
| 686   | 687             | -                                   |
| 687   | 688             | -                                   |
| 688   | 689             | -                                   |
| 689   | 690             | -                                   |
| 690   | 691             | -                                   |
| 691   | 692             | -                                   |
| 692   | 693             | -                                   |
| 693   | 694             | -                                   |
| 694   | 695             | -                                   |
| 695   | 696             | -                                   |
| 696   | 697             | -                                   |
| 697   | 698             | -                                   |
| 698   | 699             | -                                   |
| 699   | 700             | -                                   |
| 700   | 701             | -                                   |
| 701   | 702             | -                                   |
| 702   | 703             | -                                   |
| 703   | 704             | -                                   |



| <b>ТЕКСТОВОЕ ОПИСАНИЕ</b><br><b>местоположения границ населенных пунктов, территориальных зон</b> |                 |                                     |
|---|-----------------|-------------------------------------|
| <b>Прохождение границы</b>  |                 | <b>Описание прохождения границы</b> |
| <b>от точки</b>   | <b>до точки</b> |                                     |
| <b>1</b>  | <b>2</b>        | <b>3</b>                            |
| 704   | 705             | -                                   |
| 705   | 706             | -                                   |
| 706   | 707             | -                                   |
| 707   | 708             | -                                   |
| 708   | 709             | -                                   |
| 709   | 710             | -                                   |
| 710   | 711             | -                                   |
| 711   | 712             | -                                   |
| 712   | 713             | -                                   |
| 713   | 714             | -                                   |
| 714   | 715             | -                                   |
| 715   | 716             | -                                   |
| 716   | 717             | -                                   |
| 717   | 718             | -                                   |
| 718   | 719             | -                                   |
| 719   | 720             | -                                   |
| 720   | 721             | -                                   |
| 721   | 722             | -                                   |
| 722   | 723             | -                                   |
| 723   | 724             | -                                   |
| 724   | 725             | -                                   |
| 725   | 726             | -                                   |
| 726   | 727             | -                                   |
| 727   | 728             | -                                   |
| 728   | 729             | -                                   |
| 729   | 730             | -                                   |
| 730   | 731             | -                                   |
| 731   | 732             | -                                   |
| 732   | 733             | -                                   |
| 733   | 734             | -                                   |
| 734   | 735             | -                                   |
| 735   | 736             | -                                   |
| 736   | 737             | -                                   |
| 737   | 409             | -                                   |
| 738   | 739             | -                                   |
| 739   | 740             | -                                   |
| 740   | 741             | -                                   |



| <b>ТЕКСТОВОЕ ОПИСАНИЕ</b><br><b>местоположения границ населенных пунктов, территориальных зон</b> |                 |                                     |
|---|-----------------|-------------------------------------|
| <b>Прохождение границы</b>  |                 | <b>Описание прохождения границы</b> |
| <b>от точки</b>   | <b>до точки</b> |                                     |
| <b>1</b>  | <b>2</b>        | <b>3</b>                            |
| 741   | 742             | -                                   |
| 742   | 743             | -                                   |
| 743   | 744             | -                                   |
| 744   | 745             | -                                   |
| 745   | 746             | -                                   |
| 746   | 747             | -                                   |
| 747   | 748             | -                                   |
| 748   | 749             | -                                   |
| 749   | 750             | -                                   |
| 750   | 751             | -                                   |
| 751   | 752             | -                                   |
| 752   | 753             | -                                   |
| 753   | 738             | -                                   |
| 754   | 755             | -                                   |
| 755   | 756             | -                                   |
| 756   | 757             | -                                   |
| 757   | 758             | -                                   |
| 758   | 759             | -                                   |
| 759   | 760             | -                                   |
| 760   | 761             | -                                   |
| 761   | 762             | -                                   |
| 762   | 763             | -                                   |
| 763   | 764             | -                                   |
| 764   | 765             | -                                   |
| 765   | 766             | -                                   |
| 766   | 767             | -                                   |
| 767   | 768             | -                                   |
| 768   | 769             | -                                   |
| 769   | 770             | -                                   |
| 770   | 771             | -                                   |
| 771   | 772             | -                                   |
| 772   | 773             | -                                   |
| 773   | 774             | -                                   |
| 774   | 775             | -                                   |
| 775   | 776             | -                                   |
| 776   | 777             | -                                   |
| 777   | 778             | -                                   |



| <b>ТЕКСТОВОЕ ОПИСАНИЕ</b><br><b>местоположения границ населенных пунктов, территориальных зон</b> |                 |                                     |
|---|-----------------|-------------------------------------|
| <b>Прохождение границы</b>  |                 | <b>Описание прохождения границы</b> |
| <b>от точки</b>   | <b>до точки</b> |                                     |
| <b>1</b>  | <b>2</b>        | <b>3</b>                            |
| 778   | 779             | -                                   |
| 779   | 780             | -                                   |
| 780   | 781             | -                                   |
| 781   | 782             | -                                   |
| 782   | 783             | -                                   |
| 783   | 784             | -                                   |
| 784   | 785             | -                                   |
| 785   | 786             | -                                   |
| 786   | 787             | -                                   |
| 787   | 788             | -                                   |
| 788   | 789             | -                                   |
| 789   | 790             | -                                   |
| 790   | 791             | -                                   |
| 791   | 792             | -                                   |
| 792   | 793             | -                                   |
| 793   | 794             | -                                   |
| 794   | 795             | -                                   |
| 795   | 796             | -                                   |
| 796   | 797             | -                                   |
| 797   | 754             | -                                   |
| 798   | 799             | -                                   |
| 799   | 800             | -                                   |
| 800   | 801             | -                                   |
| 801   | 802             | -                                   |
| 802   | 803             | -                                   |
| 803   | 804             | -                                   |
| 804   | 805             | -                                   |
| 805   | 806             | -                                   |
| 806   | 807             | -                                   |
| 807   | 808             | -                                   |
| 808   | 809             | -                                   |
| 809   | 810             | -                                   |
| 810   | 811             | -                                   |
| 811   | 812             | -                                   |
| 812   | 813             | -                                   |
| 813   | 814             | -                                   |
| 814   | 815             | -                                   |



| <b>ТЕКСТОВОЕ ОПИСАНИЕ</b><br><b>местоположения границ населенных пунктов, территориальных зон</b> |                 |                                     |
|---|-----------------|-------------------------------------|
| <b>Прохождение границы</b>  |                 | <b>Описание прохождения границы</b> |
| <b>от точки</b>   | <b>до точки</b> |                                     |
| <b>1</b>  | <b>2</b>        | <b>3</b>                            |
| 815   | 816             | -                                   |
| 816   | 817             | -                                   |
| 817   | 818             | -                                   |
| 818   | 819             | -                                   |
| 819   | 820             | -                                   |
| 820   | 821             | -                                   |
| 821   | 822             | -                                   |
| 822   | 823             | -                                   |
| 823   | 824             | -                                   |
| 824   | 825             | -                                   |
| 825   | 826             | -                                   |
| 826   | 827             | -                                   |
| 827   | 828             | -                                   |
| 828   | 829             | -                                   |
| 829   | 830             | -                                   |
| 830   | 831             | -                                   |
| 831   | 832             | -                                   |
| 832   | 833             | -                                   |
| 833   | 834             | -                                   |
| 834   | 835             | -                                   |
| 835   | 836             | -                                   |
| 836   | 837             | -                                   |
| 837   | 838             | -                                   |
| 838   | 839             | -                                   |
| 839   | 840             | -                                   |
| 840   | 841             | -                                   |
| 841   | 842             | -                                   |
| 842   | 843             | -                                   |
| 843   | 844             | -                                   |
| 844   | 845             | -                                   |
| 845   | 846             | -                                   |
| 846   | 847             | -                                   |
| 847   | 848             | -                                   |
| 848   | 849             | -                                   |
| 849   | 850             | -                                   |
| 850   | 851             | -                                   |
| 851   | 852             | -                                   |



| <b>ТЕКСТОВОЕ ОПИСАНИЕ</b><br><b>местоположения границ населенных пунктов, территориальных зон</b> |                 |                                     |
|---|-----------------|-------------------------------------|
| <b>Прохождение границы</b>  |                 | <b>Описание прохождения границы</b> |
| <b>от точки</b>   | <b>до точки</b> |                                     |
| <b>1</b>  | <b>2</b>        | <b>3</b>                            |
| 852   | 853             | -                                   |
| 853   | 854             | -                                   |
| 854   | 855             | -                                   |
| 855   | 856             | -                                   |
| 856   | 857             | -                                   |
| 857   | 858             | -                                   |
| 858   | 859             | -                                   |
| 859   | 860             | -                                   |
| 860   | 861             | -                                   |
| 861   | 862             | -                                   |
| 862   | 863             | -                                   |
| 863   | 864             | -                                   |
| 864   | 865             | -                                   |
| 865   | 866             | -                                   |
| 866   | 867             | -                                   |
| 867   | 868             | -                                   |
| 868   | 869             | -                                   |
| 869   | 870             | -                                   |
| 870   | 871             | -                                   |
| 871   | 872             | -                                   |
| 872   | 873             | -                                   |
| 873   | 874             | -                                   |
| 874   | 875             | -                                   |
| 875   | 876             | -                                   |
| 876   | 877             | -                                   |
| 877   | 878             | -                                   |
| 878   | 879             | -                                   |
| 879   | 880             | -                                   |
| 880   | 881             | -                                   |
| 881   | 882             | -                                   |
| 882   | 883             | -                                   |
| 883   | 884             | -                                   |
| 884   | 885             | -                                   |
| 885   | 886             | -                                   |
| 886   | 887             | -                                   |
| 887   | 888             | -                                   |
| 888   | 889             | -                                   |



| <b>ТЕКСТОВОЕ ОПИСАНИЕ</b><br><b>местоположения границ населенных пунктов, территориальных зон</b> |                 |                                     |
|---|-----------------|-------------------------------------|
| <b>Прохождение границы</b>  |                 | <b>Описание прохождения границы</b> |
| <b>от точки</b>   | <b>до точки</b> |                                     |
| <b>1</b>  | <b>2</b>        | <b>3</b>                            |
| 889   | 890             | -                                   |
| 890   | 891             | -                                   |
| 891   | 892             | -                                   |
| 892   | 893             | -                                   |
| 893   | 894             | -                                   |
| 894   | 895             | -                                   |
| 895   | 896             | -                                   |
| 896   | 897             | -                                   |
| 897   | 898             | -                                   |
| 898   | 899             | -                                   |
| 899   | 900             | -                                   |
| 900   | 901             | -                                   |
| 901   | 902             | -                                   |
| 902   | 903             | -                                   |
| 903   | 904             | -                                   |
| 904   | 905             | -                                   |
| 905   | 906             | -                                   |
| 906   | 907             | -                                   |
| 907   | 908             | -                                   |
| 908   | 909             | -                                   |
| 909   | 910             | -                                   |
| 910   | 911             | -                                   |
| 911   | 912             | -                                   |
| 912   | 913             | -                                   |
| 913   | 914             | -                                   |
| 914   | 915             | -                                   |
| 915   | 916             | -                                   |
| 916   | 917             | -                                   |
| 917   | 918             | -                                   |
| 918   | 919             | -                                   |
| 919   | 920             | -                                   |
| 920   | 798             | -                                   |
| 921   | 922             | -                                   |
| 922   | 923             | -                                   |
| 923   | 924             | -                                   |
| 924   | 925             | -                                   |
| 925   | 926             | -                                   |



| <b>ТЕКСТОВОЕ ОПИСАНИЕ</b><br><b>местоположения границ населенных пунктов, территориальных зон</b> |                 |                                     |
|---|-----------------|-------------------------------------|
| <b>Прохождение границы</b>  |                 | <b>Описание прохождения границы</b> |
| <b>от точки</b>   | <b>до точки</b> |                                     |
| <b>1</b>  | <b>2</b>        | <b>3</b>                            |
| 926   | 927             | -                                   |
| 927   | 928             | -                                   |
| 928   | 929             | -                                   |
| 929   | 930             | -                                   |
| 930   | 931             | -                                   |
| 931   | 932             | -                                   |
| 932   | 933             | -                                   |
| 933   | 934             | -                                   |
| 934   | 935             | -                                   |
| 935   | 936             | -                                   |
| 936   | 937             | -                                   |
| 937   | 938             | -                                   |
| 938   | 939             | -                                   |
| 939   | 940             | -                                   |
| 940   | 941             | -                                   |
| 941   | 942             | -                                   |
| 942   | 943             | -                                   |
| 943   | 944             | -                                   |
| 944   | 945             | -                                   |
| 945   | 946             | -                                   |
| 946   | 947             | -                                   |
| 947   | 948             | -                                   |
| 948   | 949             | -                                   |
| 949   | 950             | -                                   |
| 950   | 951             | -                                   |
| 951   | 952             | -                                   |
| 952   | 921             | -                                   |
| 953   | 954             | -                                   |
| 954   | 955             | -                                   |
| 955   | 956             | -                                   |
| 956   | 957             | -                                   |
| 957   | 958             | -                                   |
| 958   | 959             | -                                   |
| 959   | 960             | -                                   |
| 960   | 961             | -                                   |
| 961   | 962             | -                                   |
| 962   | 963             | -                                   |



| <b>ТЕКСТОВОЕ ОПИСАНИЕ</b><br><b>местоположения границ населенных пунктов, территориальных зон</b> |                 |                                     |
|---|-----------------|-------------------------------------|
| <b>Прохождение границы</b>  |                 | <b>Описание прохождения границы</b> |
| <b>от точки</b>   | <b>до точки</b> |                                     |
| <b>1</b>  | <b>2</b>        | <b>3</b>                            |
| 963   | 964             | -                                   |
| 964   | 965             | -                                   |
| 965   | 966             | -                                   |
| 966   | 967             | -                                   |
| 967   | 968             | -                                   |
| 968   | 969             | -                                   |
| 969   | 970             | -                                   |
| 970   | 971             | -                                   |
| 971   | 972             | -                                   |
| 972   | 973             | -                                   |
| 973   | 974             | -                                   |
| 974   | 975             | -                                   |
| 975   | 976             | -                                   |
| 976   | 977             | -                                   |
| 977   | 978             | -                                   |
| 978   | 979             | -                                   |
| 979   | 980             | -                                   |
| 980   | 981             | -                                   |
| 981   | 982             | -                                   |
| 982   | 983             | -                                   |
| 983   | 984             | -                                   |
| 984   | 985             | -                                   |
| 985   | 986             | -                                   |
| 986   | 987             | -                                   |
| 987   | 988             | -                                   |
| 988   | 989             | -                                   |
| 989   | 990             | -                                   |
| 990   | 991             | -                                   |
| 991   | 992             | -                                   |
| 992   | 993             | -                                   |
| 993   | 994             | -                                   |
| 994   | 995             | -                                   |
| 995   | 996             | -                                   |
| 996   | 997             | -                                   |
| 997   | 998             | -                                   |
| 998   | 999             | -                                   |
| 999   | 1000            | -                                   |



| <b>ТЕКСТОВОЕ ОПИСАНИЕ</b><br><b>местоположения границ населенных пунктов, территориальных зон</b> |                 |                                     |
|---|-----------------|-------------------------------------|
| <b>Прохождение границы</b>  |                 | <b>Описание прохождения границы</b> |
| <b>от точки</b>   | <b>до точки</b> |                                     |
| <b>1</b>  | <b>2</b>        | <b>3</b>                            |
| 1000  | 1001            | -                                   |
| 1001  | 1002            | -                                   |
| 1002  | 1003            | -                                   |
| 1003  | 1004            | -                                   |
| 1004  | 1005            | -                                   |
| 1005  | 1006            | -                                   |
| 1006  | 1007            | -                                   |
| 1007  | 1008            | -                                   |
| 1008  | 1009            | -                                   |
| 1009  | 1010            | -                                   |
| 1010  | 1011            | -                                   |
| 1011  | 1012            | -                                   |
| 1012  | 1013            | -                                   |
| 1013  | 1014            | -                                   |
| 1014  | 1015            | -                                   |
| 1015  | 1016            | -                                   |
| 1016  | 1017            | -                                   |
| 1017  | 1018            | -                                   |
| 1018  | 1019            | -                                   |
| 1019  | 1020            | -                                   |
| 1020  | 1021            | -                                   |
| 1021  | 1022            | -                                   |
| 1022  | 1023            | -                                   |
| 1023  | 1024            | -                                   |
| 1024  | 1025            | -                                   |
| 1025  | 1026            | -                                   |
| 1026  | 1027            | -                                   |
| 1027  | 1028            | -                                   |
| 1028  | 1029            | -                                   |
| 1029  | 1030            | -                                   |
| 1030  | 1031            | -                                   |
| 1031  | 1032            | -                                   |
| 1032  | 1033            | -                                   |
| 1033  | 1034            | -                                   |
| 1034  | 1035            | -                                   |
| 1035  | 1036            | -                                   |
| 1036  | 1037            | -                                   |



| <b>ТЕКСТОВОЕ ОПИСАНИЕ</b><br><b>местоположения границ населенных пунктов, территориальных зон</b> |                 |                                     |
|---|-----------------|-------------------------------------|
| <b>Прохождение границы</b>  |                 | <b>Описание прохождения границы</b> |
| <b>от точки</b>   | <b>до точки</b> |                                     |
| <b>1</b>  | <b>2</b>        | <b>3</b>                            |
| 1037  | 1038            | -                                   |
| 1038  | 1039            | -                                   |
| 1039  | 1040            | -                                   |
| 1040  | 1041            | -                                   |
| 1041  | 1042            | -                                   |
| 1042  | 1043            | -                                   |
| 1043  | 1044            | -                                   |
| 1044  | 1045            | -                                   |
| 1045  | 1046            | -                                   |
| 1046  | 1047            | -                                   |
| 1047  | 1048            | -                                   |
| 1048  | 1049            | -                                   |
| 1049  | 1050            | -                                   |
| 1050  | 1051            | -                                   |
| 1051  | 1052            | -                                   |
| 1052  | 1053            | -                                   |
| 1053  | 1054            | -                                   |
| 1054  | 1055            | -                                   |
| 1055  | 1056            | -                                   |
| 1056  | 1057            | -                                   |
| 1057  | 1058            | -                                   |
| 1058  | 1059            | -                                   |
| 1059  | 1060            | -                                   |
| 1060  | 1061            | -                                   |
| 1061  | 1062            | -                                   |
| 1062  | 1063            | -                                   |
| 1063  | 1064            | -                                   |
| 1064  | 1065            | -                                   |
| 1065  | 1066            | -                                   |
| 1066  | 953             | -                                   |
| 1067  | 1068            | -                                   |
| 1068  | 1069            | -                                   |
| 1069  | 1070            | -                                   |
| 1070  | 1071            | -                                   |
| 1071  | 1072            | -                                   |
| 1072  | 1073            | -                                   |
| 1073  | 1074            | -                                   |



| <b>ТЕКСТОВОЕ ОПИСАНИЕ</b><br><b>местоположения границ населенных пунктов, территориальных зон</b> |                 |                                     |
|---|-----------------|-------------------------------------|
| <b>Прохождение границы</b>  |                 | <b>Описание прохождения границы</b> |
| <b>от точки</b>   | <b>до точки</b> |                                     |
| <b>1</b>  | <b>2</b>        | <b>3</b>                            |
| 1074  | 1075            | -                                   |
| 1075  | 1076            | -                                   |
| 1076  | 1077            | -                                   |
| 1077  | 1078            | -                                   |
| 1078  | 1079            | -                                   |
| 1079  | 1080            | -                                   |
| 1080  | 1081            | -                                   |
| 1081  | 1082            | -                                   |
| 1082  | 1083            | -                                   |
| 1083  | 1084            | -                                   |
| 1084  | 1085            | -                                   |
| 1085  | 1086            | -                                   |
| 1086  | 1087            | -                                   |
| 1087  | 1088            | -                                   |
| 1088  | 1089            | -                                   |
| 1089  | 1090            | -                                   |
| 1090  | 1091            | -                                   |
| 1091  | 1092            | -                                   |
| 1092  | 1093            | -                                   |
| 1093  | 1094            | -                                   |
| 1094  | 1095            | -                                   |
| 1095  | 1096            | -                                   |
| 1096  | 1097            | -                                   |
| 1097  | 1098            | -                                   |
| 1098  | 1099            | -                                   |
| 1099  | 1100            | -                                   |
| 1100  | 1101            | -                                   |
| 1101  | 1102            | -                                   |
| 1102  | 1103            | -                                   |
| 1103  | 1104            | -                                   |
| 1104  | 1105            | -                                   |
| 1105  | 1106            | -                                   |
| 1106  | 1107            | -                                   |
| 1107  | 1108            | -                                   |
| 1108  | 1109            | -                                   |
| 1109  | 1110            | -                                   |
| 1110  | 1111            | -                                   |



| <b>ТЕКСТОВОЕ ОПИСАНИЕ</b><br><b>местоположения границ населенных пунктов, территориальных зон</b> |                 |                                     |
|---|-----------------|-------------------------------------|
| <b>Прохождение границы</b>  |                 | <b>Описание прохождения границы</b> |
| <b>от точки</b>   | <b>до точки</b> |                                     |
| <b>1</b>  | <b>2</b>        | <b>3</b>                            |
| 1111  | 1112            | -                                   |
| 1112  | 1113            | -                                   |
| 1113  | 1114            | -                                   |
| 1114  | 1115            | -                                   |
| 1115  | 1116            | -                                   |
| 1116  | 1117            | -                                   |
| 1117  | 1118            | -                                   |
| 1118  | 1119            | -                                   |
| 1119  | 1120            | -                                   |
| 1120  | 1121            | -                                   |
| 1121  | 1122            | -                                   |
| 1122  | 1123            | -                                   |
| 1123  | 1124            | -                                   |
| 1124  | 1125            | -                                   |
| 1125  | 1126            | -                                   |
| 1126  | 1127            | -                                   |
| 1127  | 1128            | -                                   |
| 1128  | 1129            | -                                   |
| 1129  | 1130            | -                                   |
| 1130  | 1131            | -                                   |
| 1131  | 1132            | -                                   |
| 1132  | 1133            | -                                   |
| 1133  | 1134            | -                                   |
| 1134  | 1135            | -                                   |
| 1135  | 1136            | -                                   |
| 1136  | 1137            | -                                   |
| 1137  | 1138            | -                                   |
| 1138  | 1139            | -                                   |
| 1139  | 1140            | -                                   |
| 1140  | 1141            | -                                   |
| 1141  | 1142            | -                                   |
| 1142  | 1143            | -                                   |
| 1143  | 1144            | -                                   |
| 1144  | 1145            | -                                   |
| 1145  | 1146            | -                                   |
| 1146  | 1147            | -                                   |
| 1147  | 1148            | -                                   |



| <b>ТЕКСТОВОЕ ОПИСАНИЕ</b><br><b>местоположения границ населенных пунктов, территориальных зон</b> |                 |                                     |
|---|-----------------|-------------------------------------|
| <b>Прохождение границы</b>  |                 | <b>Описание прохождения границы</b> |
| <b>от точки</b>   | <b>до точки</b> |                                     |
| <b>1</b>  | <b>2</b>        | <b>3</b>                            |
| 1148  | 1149            | -                                   |
| 1149  | 1150            | -                                   |
| 1150  | 1151            | -                                   |
| 1151  | 1152            | -                                   |
| 1152  | 1153            | -                                   |
| 1153  | 1154            | -                                   |
| 1154  | 1155            | -                                   |
| 1155  | 1156            | -                                   |
| 1156  | 1157            | -                                   |
| 1157  | 1158            | -                                   |
| 1158  | 1159            | -                                   |
| 1159  | 1160            | -                                   |
| 1160  | 1161            | -                                   |
| 1161  | 1162            | -                                   |
| 1162  | 1163            | -                                   |
| 1163  | 1164            | -                                   |
| 1164  | 1165            | -                                   |
| 1165  | 1166            | -                                   |
| 1166  | 1167            | -                                   |
| 1167  | 1168            | -                                   |
| 1168  | 1169            | -                                   |
| 1169  | 1170            | -                                   |
| 1170  | 1171            | -                                   |
| 1171  | 1172            | -                                   |
| 1172  | 1173            | -                                   |
| 1173  | 1174            | -                                   |
| 1174  | 1175            | -                                   |
| 1175  | 1067            | -                                   |
| 1176  | 1177            | -                                   |
| 1177  | 1178            | -                                   |
| 1178  | 1179            | -                                   |
| 1179  | 1180            | -                                   |
| 1180  | 1181            | -                                   |
| 1181  | 1182            | -                                   |
| 1182  | 1183            | -                                   |
| 1183  | 1184            | -                                   |
| 1184  | 1185            | -                                   |



| <b>ТЕКСТОВОЕ ОПИСАНИЕ</b><br><b>местоположения границ населенных пунктов, территориальных зон</b> |                 |                                     |
|---|-----------------|-------------------------------------|
| <b>Прохождение границы</b>  |                 | <b>Описание прохождения границы</b> |
| <b>от точки</b>   | <b>до точки</b> |                                     |
| <b>1</b>  | <b>2</b>        | <b>3</b>                            |
| 1185  | 1186            | -                                   |
| 1186  | 1187            | -                                   |
| 1187  | 1188            | -                                   |
| 1188  | 1189            | -                                   |
| 1189  | 1190            | -                                   |
| 1190  | 1191            | -                                   |
| 1191  | 1192            | -                                   |
| 1192  | 1193            | -                                   |
| 1193  | 1194            | -                                   |
| 1194  | 1195            | -                                   |
| 1195  | 1196            | -                                   |
| 1196  | 1197            | -                                   |
| 1197  | 1198            | -                                   |
| 1198  | 1199            | -                                   |
| 1199  | 1200            | -                                   |
| 1200  | 1201            | -                                   |
| 1201  | 1202            | -                                   |
| 1202  | 1203            | -                                   |
| 1203  | 1204            | -                                   |
| 1204  | 1205            | -                                   |
| 1205  | 1206            | -                                   |
| 1206  | 1207            | -                                   |
| 1207  | 1208            | -                                   |
| 1208  | 1209            | -                                   |
| 1209  | 1210            | -                                   |
| 1210  | 1211            | -                                   |
| 1211  | 1212            | -                                   |
| 1212  | 1213            | -                                   |
| 1213  | 1214            | -                                   |
| 1214  | 1215            | -                                   |
| 1215  | 1216            | -                                   |
| 1216  | 1217            | -                                   |
| 1217  | 1218            | -                                   |
| 1218  | 1219            | -                                   |
| 1219  | 1220            | -                                   |
| 1220  | 1221            | -                                   |
| 1221  | 1222            | -                                   |



| <b>ТЕКСТОВОЕ ОПИСАНИЕ</b><br><b>местоположения границ населенных пунктов, территориальных зон</b> |                 |                                     |
|---|-----------------|-------------------------------------|
| <b>Прохождение границы</b>  |                 | <b>Описание прохождения границы</b> |
| <b>от точки</b>   | <b>до точки</b> |                                     |
| <b>1</b>  | <b>2</b>        | <b>3</b>                            |
| 1222  | 1223            | -                                   |
| 1223  | 1224            | -                                   |
| 1224  | 1225            | -                                   |
| 1225  | 1226            | -                                   |
| 1226  | 1227            | -                                   |
| 1227  | 1228            | -                                   |
| 1228  | 1229            | -                                   |
| 1229  | 1230            | -                                   |
| 1230  | 1231            | -                                   |
| 1231  | 1232            | -                                   |
| 1232  | 1233            | -                                   |
| 1233  | 1234            | -                                   |
| 1234  | 1235            | -                                   |
| 1235  | 1236            | -                                   |
| 1236  | 1237            | -                                   |
| 1237  | 1238            | -                                   |
| 1238  | 1239            | -                                   |
| 1239  | 1240            | -                                   |
| 1240  | 1241            | -                                   |
| 1241  | 1242            | -                                   |
| 1242  | 1243            | -                                   |
| 1243  | 1244            | -                                   |
| 1244  | 1245            | -                                   |
| 1245  | 1246            | -                                   |
| 1246  | 1247            | -                                   |
| 1247  | 1248            | -                                   |
| 1248  | 1249            | -                                   |
| 1249  | 1250            | -                                   |
| 1250  | 1251            | -                                   |
| 1251  | 1252            | -                                   |
| 1252  | 1253            | -                                   |
| 1253  | 1254            | -                                   |
| 1254  | 1255            | -                                   |
| 1255  | 1256            | -                                   |
| 1256  | 1257            | -                                   |
| 1257  | 1258            | -                                   |
| 1258  | 1259            | -                                   |



| <b>ТЕКСТОВОЕ ОПИСАНИЕ</b><br><b>местоположения границ населенных пунктов, территориальных зон</b> |                 |                                     |
|---|-----------------|-------------------------------------|
| <b>Прохождение границы</b>  |                 | <b>Описание прохождения границы</b> |
| <b>от точки</b>   | <b>до точки</b> |                                     |
| <b>1</b>  | <b>2</b>        | <b>3</b>                            |
| 1259  | 1260            | -                                   |
| 1260  | 1261            | -                                   |
| 1261  | 1262            | -                                   |
| 1262  | 1263            | -                                   |
| 1263  | 1264            | -                                   |
| 1264  | 1265            | -                                   |
| 1265  | 1266            | -                                   |
| 1266  | 1267            | -                                   |
| 1267  | 1268            | -                                   |
| 1268  | 1269            | -                                   |
| 1269  | 1270            | -                                   |
| 1270  | 1271            | -                                   |
| 1271  | 1272            | -                                   |
| 1272  | 1273            | -                                   |
| 1273  | 1274            | -                                   |
| 1274  | 1275            | -                                   |
| 1275  | 1276            | -                                   |
| 1276  | 1277            | -                                   |
| 1277  | 1278            | -                                   |
| 1278  | 1279            | -                                   |
| 1279  | 1280            | -                                   |
| 1280  | 1281            | -                                   |
| 1281  | 1282            | -                                   |
| 1282  | 1283            | -                                   |
| 1283  | 1284            | -                                   |
| 1284  | 1285            | -                                   |
| 1285  | 1286            | -                                   |
| 1286  | 1287            | -                                   |
| 1287  | 1288            | -                                   |
| 1288  | 1289            | -                                   |
| 1289  | 1290            | -                                   |
| 1290  | 1291            | -                                   |
| 1291  | 1292            | -                                   |
| 1292  | 1293            | -                                   |
| 1293  | 1294            | -                                   |
| 1294  | 1295            | -                                   |
| 1295  | 1296            | -                                   |



| <b>ТЕКСТОВОЕ ОПИСАНИЕ</b><br><b>местоположения границ населенных пунктов, территориальных зон</b> |                 |                                     |
|---|-----------------|-------------------------------------|
| <b>Прохождение границы</b>  |                 | <b>Описание прохождения границы</b> |
| <b>от точки</b>   | <b>до точки</b> |                                     |
| <b>1</b>  | <b>2</b>        | <b>3</b>                            |
| 1296  | 1297            | -                                   |
| 1297  | 1298            | -                                   |
| 1298  | 1299            | -                                   |
| 1299  | 1300            | -                                   |
| 1300  | 1301            | -                                   |
| 1301  | 1302            | -                                   |
| 1302  | 1303            | -                                   |
| 1303  | 1304            | -                                   |
| 1304  | 1305            | -                                   |
| 1305  | 1306            | -                                   |
| 1306  | 1307            | -                                   |
| 1307  | 1308            | -                                   |
| 1308  | 1309            | -                                   |
| 1309  | 1310            | -                                   |
| 1310  | 1311            | -                                   |
| 1311  | 1312            | -                                   |
| 1312  | 1313            | -                                   |
| 1313  | 1314            | -                                   |
| 1314  | 1315            | -                                   |
| 1315  | 1316            | -                                   |
| 1316  | 1317            | -                                   |
| 1317  | 1318            | -                                   |
| 1318  | 1319            | -                                   |
| 1319  | 1320            | -                                   |
| 1320  | 1321            | -                                   |
| 1321  | 1322            | -                                   |
| 1322  | 1323            | -                                   |
| 1323  | 1324            | -                                   |
| 1324  | 1325            | -                                   |
| 1325  | 1326            | -                                   |
| 1326  | 1327            | -                                   |
| 1327  | 1328            | -                                   |
| 1328  | 1329            | -                                   |
| 1329  | 1330            | -                                   |
| 1330  | 1331            | -                                   |
| 1331  | 1332            | -                                   |
| 1332  | 1333            | -                                   |



| <b>ТЕКСТОВОЕ ОПИСАНИЕ</b><br><b>местоположения границ населенных пунктов, территориальных зон</b> |                 |                                     |
|---|-----------------|-------------------------------------|
| <b>Прохождение границы</b>  |                 | <b>Описание прохождения границы</b> |
| <b>от точки</b>   | <b>до точки</b> |                                     |
| <b>1</b>  | <b>2</b>        | <b>3</b>                            |
| 1333  | 1334            | -                                   |
| 1334  | 1176            | -                                   |
| 1335  | 1336            | -                                   |
| 1336  | 1337            | -                                   |
| 1337  | 1338            | -                                   |
| 1338  | 1339            | -                                   |
| 1339  | 1340            | -                                   |
| 1340  | 1341            | -                                   |
| 1341  | 1342            | -                                   |
| 1342  | 1343            | -                                   |
| 1343  | 1344            | -                                   |
| 1344  | 1345            | -                                   |
| 1345  | 1346            | -                                   |
| 1346  | 1347            | -                                   |
| 1347  | 1348            | -                                   |
| 1348  | 1349            | -                                   |
| 1349  | 1350            | -                                   |
| 1350  | 1351            | -                                   |
| 1351  | 1352            | -                                   |
| 1352  | 1353            | -                                   |
| 1353  | 1354            | -                                   |
| 1354  | 1355            | -                                   |
| 1355  | 1356            | -                                   |
| 1356  | 1357            | -                                   |
| 1357  | 1358            | -                                   |
| 1358  | 1359            | -                                   |
| 1359  | 1360            | -                                   |
| 1360  | 1361            | -                                   |
| 1361  | 1362            | -                                   |
| 1362  | 1363            | -                                   |
| 1363  | 1364            | -                                   |
| 1364  | 1365            | -                                   |
| 1365  | 1366            | -                                   |
| 1366  | 1367            | -                                   |
| 1367  | 1368            | -                                   |
| 1368  | 1369            | -                                   |
| 1369  | 1370            | -                                   |



| <b>ТЕКСТОВОЕ ОПИСАНИЕ</b><br><b>местоположения границ населенных пунктов, территориальных зон</b> |                 |                                     |
|---|-----------------|-------------------------------------|
| <b>Прохождение границы</b>  |                 | <b>Описание прохождения границы</b> |
| <b>от точки</b>   | <b>до точки</b> |                                     |
| <b>1</b>  | <b>2</b>        | <b>3</b>                            |
| 1370  | 1371            | -                                   |
| 1371  | 1335            | -                                   |
| 1372  | 1373            | -                                   |
| 1373  | 1374            | -                                   |
| 1374  | 1375            | -                                   |
| 1375  | 1376            | -                                   |
| 1376  | 1377            | -                                   |
| 1377  | 1378            | -                                   |
| 1378  | 1379            | -                                   |
| 1379  | 1380            | -                                   |
| 1380  | 1381            | -                                   |
| 1381  | 1382            | -                                   |
| 1382  | 1383            | -                                   |
| 1383  | 1384            | -                                   |
| 1384  | 1385            | -                                   |
| 1385  | 1386            | -                                   |
| 1386  | 1387            | -                                   |
| 1387  | 1388            | -                                   |
| 1388  | 1372            | -                                   |
| 1389  | 1390            | -                                   |
| 1390  | 1391            | -                                   |
| 1391  | 1392            | -                                   |
| 1392  | 1393            | -                                   |
| 1393  | 1394            | -                                   |
| 1394  | 1395            | -                                   |
| 1395  | 1396            | -                                   |
| 1396  | 1397            | -                                   |
| 1397  | 1398            | -                                   |
| 1398  | 1399            | -                                   |
| 1399  | 1400            | -                                   |
| 1400  | 1401            | -                                   |
| 1401  | 1402            | -                                   |
| 1402  | 1403            | -                                   |
| 1403  | 1404            | -                                   |
| 1404  | 1405            | -                                   |
| 1405  | 1406            | -                                   |
| 1406  | 1407            | -                                   |



| <b>ТЕКСТОВОЕ ОПИСАНИЕ</b><br><b>местоположения границ населенных пунктов, территориальных зон</b> |                 |                                     |
|---|-----------------|-------------------------------------|
| <b>Прохождение границы</b>  |                 | <b>Описание прохождения границы</b> |
| <b>от точки</b>   | <b>до точки</b> |                                     |
| <b>1</b>  | <b>2</b>        | <b>3</b>                            |
| 1407  | 1408            | -                                   |
| 1408  | 1409            | -                                   |
| 1409  | 1410            | -                                   |
| 1410  | 1411            | -                                   |
| 1411  | 1412            | -                                   |
| 1412  | 1413            | -                                   |
| 1413  | 1414            | -                                   |
| 1414  | 1415            | -                                   |
| 1415  | 1416            | -                                   |
| 1416  | 1417            | -                                   |
| 1417  | 1418            | -                                   |
| 1418  | 1419            | -                                   |
| 1419  | 1420            | -                                   |
| 1420  | 1421            | -                                   |
| 1421  | 1422            | -                                   |
| 1422  | 1423            | -                                   |
| 1423  | 1424            | -                                   |
| 1424  | 1425            | -                                   |
| 1425  | 1426            | -                                   |
| 1426  | 1427            | -                                   |
| 1427  | 1428            | -                                   |
| 1428  | 1429            | -                                   |
| 1429  | 1430            | -                                   |
| 1430  | 1431            | -                                   |
| 1431  | 1432            | -                                   |
| 1432  | 1433            | -                                   |
| 1433  | 1434            | -                                   |
| 1434  | 1435            | -                                   |
| 1435  | 1436            | -                                   |
| 1436  | 1437            | -                                   |
| 1437  | 1438            | -                                   |
| 1438  | 1439            | -                                   |
| 1439  | 1440            | -                                   |
| 1440  | 1441            | -                                   |
| 1441  | 1442            | -                                   |
| 1442  | 1443            | -                                   |
| 1443  | 1444            | -                                   |



| <b>ТЕКСТОВОЕ ОПИСАНИЕ</b><br><b>местоположения границ населенных пунктов, территориальных зон</b> |                 |                                     |
|---|-----------------|-------------------------------------|
| <b>Прохождение границы</b>  |                 | <b>Описание прохождения границы</b> |
| <b>от точки</b>   | <b>до точки</b> |                                     |
| <b>1</b>  | <b>2</b>        | <b>3</b>                            |
| 1444  | 1445            | -                                   |
| 1445  | 1446            | -                                   |
| 1446  | 1447            | -                                   |
| 1447  | 1448            | -                                   |
| 1448  | 1449            | -                                   |
| 1449  | 1450            | -                                   |
| 1450  | 1451            | -                                   |
| 1451  | 1452            | -                                   |
| 1452  | 1453            | -                                   |
| 1453  | 1454            | -                                   |
| 1454  | 1455            | -                                   |
| 1455  | 1456            | -                                   |
| 1456  | 1457            | -                                   |
| 1457  | 1458            | -                                   |
| 1458  | 1459            | -                                   |
| 1459  | 1460            | -                                   |
| 1460  | 1461            | -                                   |
| 1461  | 1462            | -                                   |
| 1462  | 1463            | -                                   |
| 1463  | 1464            | -                                   |
| 1464  | 1465            | -                                   |
| 1465  | 1466            | -                                   |
| 1466  | 1467            | -                                   |
| 1467  | 1468            | -                                   |
| 1468  | 1469            | -                                   |
| 1469  | 1470            | -                                   |
| 1470  | 1471            | -                                   |
| 1471  | 1472            | -                                   |
| 1472  | 1473            | -                                   |
| 1473  | 1474            | -                                   |
| 1474  | 1475            | -                                   |
| 1475  | 1476            | -                                   |
| 1476  | 1477            | -                                   |
| 1477  | 1478            | -                                   |
| 1478  | 1479            | -                                   |
| 1479  | 1480            | -                                   |
| 1480  | 1481            | -                                   |



| <b>ТЕКСТОВОЕ ОПИСАНИЕ</b><br><b>местоположения границ населенных пунктов, территориальных зон</b> |                 |                                     |
|---|-----------------|-------------------------------------|
| <b>Прохождение границы</b>  |                 | <b>Описание прохождения границы</b> |
| <b>от точки</b>   | <b>до точки</b> |                                     |
| <b>1</b>  | <b>2</b>        | <b>3</b>                            |
| 1481  | 1482            | -                                   |
| 1482  | 1483            | -                                   |
| 1483  | 1484            | -                                   |
| 1484  | 1485            | -                                   |
| 1485  | 1486            | -                                   |
| 1486  | 1487            | -                                   |
| 1487  | 1488            | -                                   |
| 1488  | 1489            | -                                   |
| 1489  | 1490            | -                                   |
| 1490  | 1491            | -                                   |
| 1491  | 1492            | -                                   |
| 1492  | 1493            | -                                   |
| 1493  | 1494            | -                                   |
| 1494  | 1495            | -                                   |
| 1495  | 1496            | -                                   |
| 1496  | 1497            | -                                   |
| 1497  | 1498            | -                                   |
| 1498  | 1499            | -                                   |
| 1499  | 1500            | -                                   |
| 1500  | 1501            | -                                   |
| 1501  | 1502            | -                                   |
| 1502  | 1503            | -                                   |
| 1503  | 1504            | -                                   |
| 1504  | 1505            | -                                   |
| 1505  | 1506            | -                                   |
| 1506  | 1507            | -                                   |
| 1507  | 1508            | -                                   |
| 1508  | 1509            | -                                   |
| 1509  | 1510            | -                                   |
| 1510  | 1511            | -                                   |
| 1511  | 1512            | -                                   |
| 1512  | 1513            | -                                   |
| 1513  | 1389            | -                                   |
| 1514  | 1515            | -                                   |
| 1515  | 1516            | -                                   |
| 1516  | 1517            | -                                   |
| 1517  | 1518            | -                                   |



| <b>ТЕКСТОВОЕ ОПИСАНИЕ</b><br><b>местоположения границ населенных пунктов, территориальных зон</b> |                 |                                     |
|---|-----------------|-------------------------------------|
| <b>Прохождение границы</b>  |                 | <b>Описание прохождения границы</b> |
| <b>от точки</b>   | <b>до точки</b> |                                     |
| <b>1</b>  | <b>2</b>        | <b>3</b>                            |
| 1518  | 1519            | -                                   |
| 1519  | 1520            | -                                   |
| 1520  | 1521            | -                                   |
| 1521  | 1522            | -                                   |
| 1522  | 1523            | -                                   |
| 1523  | 1524            | -                                   |
| 1524  | 1525            | -                                   |
| 1525  | 1526            | -                                   |
| 1526  | 1527            | -                                   |
| 1527  | 1528            | -                                   |
| 1528  | 1529            | -                                   |
| 1529  | 1530            | -                                   |
| 1530  | 1531            | -                                   |
| 1531  | 1532            | -                                   |
| 1532  | 1533            | -                                   |
| 1533  | 1534            | -                                   |
| 1534  | 1535            | -                                   |
| 1535  | 1536            | -                                   |
| 1536  | 1537            | -                                   |
| 1537  | 1538            | -                                   |
| 1538  | 1539            | -                                   |
| 1539  | 1540            | -                                   |
| 1540  | 1541            | -                                   |
| 1541  | 1542            | -                                   |
| 1542  | 1543            | -                                   |
| 1543  | 1544            | -                                   |
| 1544  | 1545            | -                                   |
| 1545  | 1546            | -                                   |
| 1546  | 1547            | -                                   |
| 1547  | 1548            | -                                   |
| 1548  | 1549            | -                                   |
| 1549  | 1550            | -                                   |
| 1550  | 1551            | -                                   |
| 1551  | 1552            | -                                   |
| 1552  | 1553            | -                                   |
| 1553  | 1554            | -                                   |
| 1554  | 1555            | -                                   |



| <b>ТЕКСТОВОЕ ОПИСАНИЕ</b><br><b>местоположения границ населенных пунктов, территориальных зон</b> |                 |                                     |
|---|-----------------|-------------------------------------|
| <b>Прохождение границы</b>  |                 | <b>Описание прохождения границы</b> |
| <b>от точки</b>   | <b>до точки</b> |                                     |
| <b>1</b>  | <b>2</b>        | <b>3</b>                            |
| 1555  | 1556            | -                                   |
| 1556  | 1557            | -                                   |
| 1557  | 1558            | -                                   |
| 1558  | 1559            | -                                   |
| 1559  | 1560            | -                                   |
| 1560  | 1561            | -                                   |
| 1561  | 1562            | -                                   |
| 1562  | 1563            | -                                   |
| 1563  | 1564            | -                                   |
| 1564  | 1565            | -                                   |
| 1565  | 1566            | -                                   |
| 1566  | 1567            | -                                   |
| 1567  | 1568            | -                                   |
| 1568  | 1569            | -                                   |
| 1569  | 1570            | -                                   |
| 1570  | 1571            | -                                   |
| 1571  | 1572            | -                                   |
| 1572  | 1573            | -                                   |
| 1573  | 1574            | -                                   |
| 1574  | 1575            | -                                   |
| 1575  | 1576            | -                                   |
| 1576  | 1577            | -                                   |
| 1577  | 1578            | -                                   |
| 1578  | 1579            | -                                   |
| 1579  | 1580            | -                                   |
| 1580  | 1581            | -                                   |
| 1581  | 1582            | -                                   |
| 1582  | 1583            | -                                   |
| 1583  | 1584            | -                                   |
| 1584  | 1585            | -                                   |
| 1585  | 1586            | -                                   |
| 1586  | 1587            | -                                   |
| 1587  | 1588            | -                                   |
| 1588  | 1589            | -                                   |
| 1589  | 1590            | -                                   |
| 1590  | 1591            | -                                   |
| 1591  | 1592            | -                                   |



| <b>ТЕКСТОВОЕ ОПИСАНИЕ</b><br><b>местоположения границ населенных пунктов, территориальных зон</b> |                 |                                     |
|---|-----------------|-------------------------------------|
| <b>Прохождение границы</b>  |                 | <b>Описание прохождения границы</b> |
| <b>от точки</b>   | <b>до точки</b> |                                     |
| <b>1</b>  | <b>2</b>        | <b>3</b>                            |
| 1592  | 1593            | -                                   |
| 1593  | 1594            | -                                   |
| 1594  | 1595            | -                                   |
| 1595  | 1596            | -                                   |
| 1596  | 1597            | -                                   |
| 1597  | 1598            | -                                   |
| 1598  | 1599            | -                                   |
| 1599  | 1600            | -                                   |
| 1600  | 1601            | -                                   |
| 1601  | 1602            | -                                   |
| 1602  | 1603            | -                                   |
| 1603  | 1604            | -                                   |
| 1604  | 1514            | -                                   |
| 1605  | 1606            | -                                   |
| 1606  | 1607            | -                                   |
| 1607  | 1608            | -                                   |
| 1608  | 1609            | -                                   |
| 1609  | 1610            | -                                   |
| 1610  | 1611            | -                                   |
| 1611  | 1612            | -                                   |
| 1612  | 1613            | -                                   |
| 1613  | 1614            | -                                   |
| 1614  | 1615            | -                                   |
| 1615  | 1616            | -                                   |
| 1616  | 1617            | -                                   |
| 1617  | 1618            | -                                   |
| 1618  | 1619            | -                                   |
| 1619  | 1620            | -                                   |
| 1620  | 1621            | -                                   |
| 1621  | 1622            | -                                   |
| 1622  | 1623            | -                                   |
| 1623  | 1624            | -                                   |
| 1624  | 1625            | -                                   |
| 1625  | 1626            | -                                   |
| 1626  | 1627            | -                                   |
| 1627  | 1628            | -                                   |
| 1628  | 1629            | -                                   |



| <b>ТЕКСТОВОЕ ОПИСАНИЕ</b><br><b>местоположения границ населенных пунктов, территориальных зон</b> |                 |                                     |
|---|-----------------|-------------------------------------|
| <b>Прохождение границы</b>  |                 | <b>Описание прохождения границы</b> |
| <b>от точки</b>   | <b>до точки</b> |                                     |
| <b>1</b>  | <b>2</b>        | <b>3</b>                            |
| 1629  | 1630            | -                                   |
| 1630  | 1631            | -                                   |
| 1631  | 1632            | -                                   |
| 1632  | 1633            | -                                   |
| 1633  | 1634            | -                                   |
| 1634  | 1635            | -                                   |
| 1635  | 1636            | -                                   |
| 1636  | 1637            | -                                   |
| 1637  | 1638            | -                                   |
| 1638  | 1639            | -                                   |
| 1639  | 1640            | -                                   |
| 1640  | 1641            | -                                   |
| 1641  | 1642            | -                                   |
| 1642  | 1643            | -                                   |
| 1643  | 1644            | -                                   |
| 1644  | 1645            | -                                   |
| 1645  | 1646            | -                                   |
| 1646  | 1647            | -                                   |
| 1647  | 1648            | -                                   |
| 1648  | 1649            | -                                   |
| 1649  | 1650            | -                                   |
| 1650  | 1651            | -                                   |
| 1651  | 1652            | -                                   |
| 1652  | 1653            | -                                   |
| 1653  | 1654            | -                                   |
| 1654  | 1655            | -                                   |
| 1655  | 1656            | -                                   |
| 1656  | 1657            | -                                   |
| 1657  | 1658            | -                                   |
| 1658  | 1659            | -                                   |
| 1659  | 1660            | -                                   |
| 1660  | 1661            | -                                   |
| 1661  | 1662            | -                                   |
| 1662  | 1663            | -                                   |
| 1663  | 1664            | -                                   |
| 1664  | 1665            | -                                   |
| 1665  | 1666            | -                                   |



| <b>ТЕКСТОВОЕ ОПИСАНИЕ</b><br><b>местоположения границ населенных пунктов, территориальных зон</b> |                 |                                     |
|---|-----------------|-------------------------------------|
| <b>Прохождение границы</b>  |                 | <b>Описание прохождения границы</b> |
| <b>от точки</b>   | <b>до точки</b> |                                     |
| <b>1</b>  | <b>2</b>        | <b>3</b>                            |
| 1666  | 1667            | -                                   |
| 1667  | 1668            | -                                   |
| 1668  | 1669            | -                                   |
| 1669  | 1670            | -                                   |
| 1670  | 1671            | -                                   |
| 1671  | 1672            | -                                   |
| 1672  | 1673            | -                                   |
| 1673  | 1674            | -                                   |
| 1674  | 1675            | -                                   |
| 1675  | 1676            | -                                   |
| 1676  | 1677            | -                                   |
| 1677  | 1678            | -                                   |
| 1678  | 1679            | -                                   |
| 1679  | 1680            | -                                   |
| 1680  | 1681            | -                                   |
| 1681  | 1682            | -                                   |
| 1682  | 1683            | -                                   |
| 1683  | 1684            | -                                   |
| 1684  | 1685            | -                                   |
| 1685  | 1686            | -                                   |
| 1686  | 1687            | -                                   |
| 1687  | 1688            | -                                   |
| 1688  | 1689            | -                                   |
| 1689  | 1690            | -                                   |
| 1690  | 1691            | -                                   |
| 1691  | 1692            | -                                   |
| 1692  | 1693            | -                                   |
| 1693  | 1694            | -                                   |
| 1694  | 1695            | -                                   |
| 1695  | 1696            | -                                   |
| 1696  | 1697            | -                                   |
| 1697  | 1698            | -                                   |
| 1698  | 1699            | -                                   |
| 1699  | 1700            | -                                   |
| 1700  | 1701            | -                                   |
| 1701  | 1702            | -                                   |
| 1702  | 1703            | -                                   |



| <b>ТЕКСТОВОЕ ОПИСАНИЕ</b><br><b>местоположения границ населенных пунктов, территориальных зон</b> |                 |                                     |
|---|-----------------|-------------------------------------|
| <b>Прохождение границы</b>  |                 | <b>Описание прохождения границы</b> |
| <b>от точки</b>   | <b>до точки</b> |                                     |
| <b>1</b>  | <b>2</b>        | <b>3</b>                            |
| 1703  | 1704            | -                                   |
| 1704  | 1705            | -                                   |
| 1705  | 1706            | -                                   |
| 1706  | 1707            | -                                   |
| 1707  | 1708            | -                                   |
| 1708  | 1709            | -                                   |
| 1709  | 1710            | -                                   |
| 1710  | 1711            | -                                   |
| 1711  | 1712            | -                                   |
| 1712  | 1713            | -                                   |
| 1713  | 1714            | -                                   |
| 1714  | 1715            | -                                   |
| 1715  | 1716            | -                                   |
| 1716  | 1717            | -                                   |
| 1717  | 1718            | -                                   |
| 1718  | 1719            | -                                   |
| 1719  | 1720            | -                                   |
| 1720  | 1721            | -                                   |
| 1721  | 1722            | -                                   |
| 1722  | 1605            | -                                   |
| 1723  | 1724            | -                                   |
| 1724  | 1725            | -                                   |
| 1725  | 1726            | -                                   |
| 1726  | 1727            | -                                   |
| 1727  | 1728            | -                                   |
| 1728  | 1729            | -                                   |
| 1729  | 1730            | -                                   |
| 1730  | 1731            | -                                   |
| 1731  | 1732            | -                                   |
| 1732  | 1733            | -                                   |
| 1733  | 1734            | -                                   |
| 1734  | 1735            | -                                   |
| 1735  | 1736            | -                                   |
| 1736  | 1737            | -                                   |
| 1737  | 1738            | -                                   |
| 1738  | 1739            | -                                   |
| 1739  | 1740            | -                                   |



| <b>ТЕКСТОВОЕ ОПИСАНИЕ</b><br><b>местоположения границ населенных пунктов, территориальных зон</b> |                 |                                     |
|---|-----------------|-------------------------------------|
| <b>Прохождение границы</b>  |                 | <b>Описание прохождения границы</b> |
| <b>от точки</b>   | <b>до точки</b> |                                     |
| <b>1</b>  | <b>2</b>        | <b>3</b>                            |
| 1740  | 1741            | -                                   |
| 1741  | 1742            | -                                   |
| 1742  | 1743            | -                                   |
| 1743  | 1744            | -                                   |
| 1744  | 1745            | -                                   |
| 1745  | 1746            | -                                   |
| 1746  | 1747            | -                                   |
| 1747  | 1748            | -                                   |
| 1748  | 1749            | -                                   |
| 1749  | 1750            | -                                   |
| 1750  | 1751            | -                                   |
| 1751  | 1752            | -                                   |
| 1752  | 1753            | -                                   |
| 1753  | 1754            | -                                   |
| 1754  | 1755            | -                                   |
| 1755  | 1756            | -                                   |
| 1756  | 1757            | -                                   |
| 1757  | 1758            | -                                   |
| 1758  | 1759            | -                                   |
| 1759  | 1760            | -                                   |
| 1760  | 1761            | -                                   |
| 1761  | 1762            | -                                   |
| 1762  | 1763            | -                                   |
| 1763  | 1764            | -                                   |
| 1764  | 1765            | -                                   |
| 1765  | 1766            | -                                   |
| 1766  | 1767            | -                                   |
| 1767  | 1768            | -                                   |
| 1768  | 1769            | -                                   |
| 1769  | 1770            | -                                   |
| 1770  | 1771            | -                                   |
| 1771  | 1772            | -                                   |
| 1772  | 1773            | -                                   |
| 1773  | 1774            | -                                   |
| 1774  | 1775            | -                                   |
| 1775  | 1776            | -                                   |
| 1776  | 1777            | -                                   |



| <b>ТЕКСТОВОЕ ОПИСАНИЕ</b><br><b>местоположения границ населенных пунктов, территориальных зон</b> |                 |                                     |
|---|-----------------|-------------------------------------|
| <b>Прохождение границы</b>  |                 | <b>Описание прохождения границы</b> |
| <b>от точки</b>   | <b>до точки</b> |                                     |
| <b>1</b>  | <b>2</b>        | <b>3</b>                            |
| 1777  | 1778            | -                                   |
| 1778  | 1779            | -                                   |
| 1779  | 1780            | -                                   |
| 1780  | 1781            | -                                   |
| 1781  | 1782            | -                                   |
| 1782  | 1783            | -                                   |
| 1783  | 1784            | -                                   |
| 1784  | 1785            | -                                   |
| 1785  | 1786            | -                                   |
| 1786  | 1787            | -                                   |
| 1787  | 1788            | -                                   |
| 1788  | 1789            | -                                   |
| 1789  | 1790            | -                                   |
| 1790  | 1791            | -                                   |
| 1791  | 1792            | -                                   |
| 1792  | 1793            | -                                   |
| 1793  | 1794            | -                                   |
| 1794  | 1795            | -                                   |
| 1795  | 1796            | -                                   |
| 1796  | 1797            | -                                   |
| 1797  | 1798            | -                                   |
| 1798  | 1799            | -                                   |
| 1799  | 1800            | -                                   |
| 1800  | 1801            | -                                   |
| 1801  | 1802            | -                                   |
| 1802  | 1803            | -                                   |
| 1803  | 1804            | -                                   |
| 1804  | 1805            | -                                   |
| 1805  | 1806            | -                                   |
| 1806  | 1807            | -                                   |
| 1807  | 1808            | -                                   |
| 1808  | 1809            | -                                   |
| 1809  | 1810            | -                                   |
| 1810  | 1811            | -                                   |
| 1811  | 1812            | -                                   |
| 1812  | 1813            | -                                   |
| 1813  | 1814            | -                                   |



| <b>ТЕКСТОВОЕ ОПИСАНИЕ</b><br><b>местоположения границ населенных пунктов, территориальных зон</b> |                 |                                     |
|---|-----------------|-------------------------------------|
| <b>Прохождение границы</b>  |                 | <b>Описание прохождения границы</b> |
| <b>от точки</b>   | <b>до точки</b> |                                     |
| <b>1</b>  | <b>2</b>        | <b>3</b>                            |
| 1814  | 1815            | -                                   |
| 1815  | 1816            | -                                   |
| 1816  | 1817            | -                                   |
| 1817  | 1818            | -                                   |
| 1818  | 1819            | -                                   |
| 1819  | 1820            | -                                   |
| 1820  | 1821            | -                                   |
| 1821  | 1822            | -                                   |
| 1822  | 1823            | -                                   |
| 1823  | 1824            | -                                   |
| 1824  | 1825            | -                                   |
| 1825  | 1826            | -                                   |
| 1826  | 1827            | -                                   |
| 1827  | 1828            | -                                   |
| 1828  | 1829            | -                                   |
| 1829  | 1830            | -                                   |
| 1830  | 1831            | -                                   |
| 1831  | 1832            | -                                   |
| 1832  | 1833            | -                                   |
| 1833  | 1834            | -                                   |
| 1834  | 1835            | -                                   |
| 1835  | 1836            | -                                   |
| 1836  | 1837            | -                                   |
| 1837  | 1838            | -                                   |
| 1838  | 1839            | -                                   |
| 1839  | 1840            | -                                   |
| 1840  | 1841            | -                                   |
| 1841  | 1842            | -                                   |
| 1842  | 1843            | -                                   |
| 1843  | 1844            | -                                   |
| 1844  | 1845            | -                                   |
| 1845  | 1846            | -                                   |
| 1846  | 1847            | -                                   |
| 1847  | 1848            | -                                   |
| 1848  | 1849            | -                                   |
| 1849  | 1850            | -                                   |
| 1850  | 1851            | -                                   |



| <b>ТЕКСТОВОЕ ОПИСАНИЕ</b><br><b>местоположения границ населенных пунктов, территориальных зон</b> |                 |                                     |
|---|-----------------|-------------------------------------|
| <b>Прохождение границы</b>  |                 | <b>Описание прохождения границы</b> |
| <b>от точки</b>   | <b>до точки</b> |                                     |
| <b>1</b>  | <b>2</b>        | <b>3</b>                            |
| 1851  | 1852            | -                                   |
| 1852  | 1723            | -                                   |
| 1853  | 1854            | -                                   |
| 1854  | 1855            | -                                   |
| 1855  | 1856            | -                                   |
| 1856  | 1857            | -                                   |
| 1857  | 1858            | -                                   |
| 1858  | 1859            | -                                   |
| 1859  | 1860            | -                                   |
| 1860  | 1861            | -                                   |
| 1861  | 1862            | -                                   |
| 1862  | 1863            | -                                   |
| 1863  | 1864            | -                                   |
| 1864  | 1865            | -                                   |
| 1865  | 1866            | -                                   |
| 1866  | 1867            | -                                   |
| 1867  | 1868            | -                                   |
| 1868  | 1869            | -                                   |
| 1869  | 1870            | -                                   |
| 1870  | 1871            | -                                   |
| 1871  | 1872            | -                                   |
| 1872  | 1873            | -                                   |
| 1873  | 1874            | -                                   |
| 1874  | 1875            | -                                   |
| 1875  | 1876            | -                                   |
| 1876  | 1877            | -                                   |
| 1877  | 1878            | -                                   |
| 1878  | 1879            | -                                   |
| 1879  | 1880            | -                                   |
| 1880  | 1881            | -                                   |
| 1881  | 1882            | -                                   |
| 1882  | 1883            | -                                   |
| 1883  | 1884            | -                                   |
| 1884  | 1885            | -                                   |
| 1885  | 1886            | -                                   |
| 1886  | 1887            | -                                   |
| 1887  | 1888            | -                                   |



| <b>ТЕКСТОВОЕ ОПИСАНИЕ</b><br><b>местоположения границ населенных пунктов, территориальных зон</b> |                 |                                     |
|---|-----------------|-------------------------------------|
| <b>Прохождение границы</b>  |                 | <b>Описание прохождения границы</b> |
| <b>от точки</b>   | <b>до точки</b> |                                     |
| <b>1</b>  | <b>2</b>        | <b>3</b>                            |
| 1888  | 1889            | -                                   |
| 1889  | 1890            | -                                   |
| 1890  | 1891            | -                                   |
| 1891  | 1892            | -                                   |
| 1892  | 1893            | -                                   |
| 1893  | 1894            | -                                   |
| 1894  | 1895            | -                                   |
| 1895  | 1896            | -                                   |
| 1896  | 1897            | -                                   |
| 1897  | 1898            | -                                   |
| 1898  | 1899            | -                                   |
| 1899  | 1900            | -                                   |
| 1900  | 1901            | -                                   |
| 1901  | 1902            | -                                   |
| 1902  | 1903            | -                                   |
| 1903  | 1904            | -                                   |
| 1904  | 1905            | -                                   |
| 1905  | 1906            | -                                   |
| 1906  | 1907            | -                                   |
| 1907  | 1908            | -                                   |
| 1908  | 1909            | -                                   |
| 1909  | 1910            | -                                   |
| 1910  | 1911            | -                                   |
| 1911  | 1912            | -                                   |
| 1912  | 1913            | -                                   |
| 1913  | 1914            | -                                   |
| 1914  | 1915            | -                                   |
| 1915  | 1916            | -                                   |
| 1916  | 1917            | -                                   |
| 1917  | 1918            | -                                   |
| 1918  | 1919            | -                                   |
| 1919  | 1920            | -                                   |
| 1920  | 1921            | -                                   |
| 1921  | 1922            | -                                   |
| 1922  | 1923            | -                                   |
| 1923  | 1924            | -                                   |
| 1924  | 1925            | -                                   |



| <b>ТЕКСТОВОЕ ОПИСАНИЕ</b><br><b>местоположения границ населенных пунктов, территориальных зон</b> |                 |                                     |
|---|-----------------|-------------------------------------|
| <b>Прохождение границы</b>  |                 | <b>Описание прохождения границы</b> |
| <b>от точки</b>   | <b>до точки</b> |                                     |
| <b>1</b>  | <b>2</b>        | <b>3</b>                            |
| 1925  | 1926            | -                                   |
| 1926  | 1927            | -                                   |
| 1927  | 1928            | -                                   |
| 1928  | 1929            | -                                   |
| 1929  | 1930            | -                                   |
| 1930  | 1931            | -                                   |
| 1931  | 1932            | -                                   |
| 1932  | 1933            | -                                   |
| 1933  | 1934            | -                                   |
| 1934  | 1935            | -                                   |
| 1935  | 1936            | -                                   |
| 1936  | 1937            | -                                   |
| 1937  | 1938            | -                                   |
| 1938  | 1939            | -                                   |
| 1939  | 1940            | -                                   |
| 1940  | 1941            | -                                   |
| 1941  | 1942            | -                                   |
| 1942  | 1943            | -                                   |
| 1943  | 1944            | -                                   |
| 1944  | 1945            | -                                   |
| 1945  | 1853            | -                                   |
| 1946  | 1947            | -                                   |
| 1947  | 1948            | -                                   |
| 1948  | 1949            | -                                   |
| 1949  | 1950            | -                                   |
| 1950  | 1951            | -                                   |
| 1951  | 1952            | -                                   |
| 1952  | 1953            | -                                   |
| 1953  | 1954            | -                                   |
| 1954  | 1955            | -                                   |
| 1955  | 1956            | -                                   |
| 1956  | 1957            | -                                   |
| 1957  | 1958            | -                                   |
| 1958  | 1959            | -                                   |
| 1959  | 1960            | -                                   |
| 1960  | 1961            | -                                   |
| 1961  | 1962            | -                                   |



| <b>ТЕКСТОВОЕ ОПИСАНИЕ</b><br><b>местоположения границ населенных пунктов, территориальных зон</b> |                 |                                     |
|---|-----------------|-------------------------------------|
| <b>Прохождение границы</b>  |                 | <b>Описание прохождения границы</b> |
| <b>от точки</b>   | <b>до точки</b> |                                     |
| <b>1</b>  | <b>2</b>        | <b>3</b>                            |
| 1962  | 1963            | -                                   |
| 1963  | 1964            | -                                   |
| 1964  | 1965            | -                                   |
| 1965  | 1966            | -                                   |
| 1966  | 1967            | -                                   |
| 1967  | 1968            | -                                   |
| 1968  | 1969            | -                                   |
| 1969  | 1970            | -                                   |
| 1970  | 1971            | -                                   |
| 1971  | 1972            | -                                   |
| 1972  | 1973            | -                                   |
| 1973  | 1974            | -                                   |
| 1974  | 1975            | -                                   |
| 1975  | 1976            | -                                   |
| 1976  | 1977            | -                                   |
| 1977  | 1978            | -                                   |
| 1978  | 1979            | -                                   |
| 1979  | 1980            | -                                   |
| 1980  | 1981            | -                                   |
| 1981  | 1982            | -                                   |
| 1982  | 1983            | -                                   |
| 1983  | 1984            | -                                   |
| 1984  | 1985            | -                                   |
| 1985  | 1986            | -                                   |
| 1986  | 1987            | -                                   |
| 1987  | 1988            | -                                   |
| 1988  | 1989            | -                                   |
| 1989  | 1990            | -                                   |
| 1990  | 1991            | -                                   |
| 1991  | 1992            | -                                   |
| 1992  | 1993            | -                                   |
| 1993  | 1994            | -                                   |
| 1994  | 1995            | -                                   |
| 1995  | 1996            | -                                   |
| 1996  | 1997            | -                                   |
| 1997  | 1998            | -                                   |
| 1998  | 1999            | -                                   |



| <b>ТЕКСТОВОЕ ОПИСАНИЕ</b><br><b>местоположения границ населенных пунктов, территориальных зон</b> |                 |                                     |
|---|-----------------|-------------------------------------|
| <b>Прохождение границы</b>  |                 | <b>Описание прохождения границы</b> |
| <b>от точки</b>   | <b>до точки</b> |                                     |
| <b>1</b>  | <b>2</b>        | <b>3</b>                            |
| 1999  | 2000            | -                                   |
| 2000  | 2001            | -                                   |
| 2001  | 2002            | -                                   |
| 2002  | 2003            | -                                   |
| 2003  | 2004            | -                                   |
| 2004  | 2005            | -                                   |
| 2005  | 2006            | -                                   |
| 2006  | 2007            | -                                   |
| 2007  | 2008            | -                                   |
| 2008  | 2009            | -                                   |
| 2009  | 2010            | -                                   |
| 2010  | 2011            | -                                   |
| 2011  | 2012            | -                                   |
| 2012  | 2013            | -                                   |
| 2013  | 2014            | -                                   |
| 2014  | 2015            | -                                   |
| 2015  | 2016            | -                                   |
| 2016  | 2017            | -                                   |
| 2017  | 2018            | -                                   |
| 2018  | 2019            | -                                   |
| 2019  | 2020            | -                                   |
| 2020  | 2021            | -                                   |
| 2021  | 2022            | -                                   |
| 2022  | 2023            | -                                   |
| 2023  | 2024            | -                                   |
| 2024  | 2025            | -                                   |
| 2025  | 2026            | -                                   |
| 2026  | 2027            | -                                   |
| 2027  | 1946            | -                                   |
| 2028  | 2029            | -                                   |
| 2029  | 2030            | -                                   |
| 2030  | 2031            | -                                   |
| 2031  | 2032            | -                                   |
| 2032  | 2033            | -                                   |
| 2033  | 2034            | -                                   |
| 2034  | 2035            | -                                   |
| 2035  | 2036            | -                                   |



| <b>ТЕКСТОВОЕ ОПИСАНИЕ</b><br><b>местоположения границ населенных пунктов, территориальных зон</b> |                 |                                     |
|---|-----------------|-------------------------------------|
| <b>Прохождение границы</b>  |                 | <b>Описание прохождения границы</b> |
| <b>от точки</b>   | <b>до точки</b> |                                     |
| <b>1</b>  | <b>2</b>        | <b>3</b>                            |
| 2036  | 2037            | -                                   |
| 2037  | 2038            | -                                   |
| 2038  | 2039            | -                                   |
| 2039  | 2040            | -                                   |
| 2040  | 2041            | -                                   |
| 2041  | 2042            | -                                   |
| 2042  | 2043            | -                                   |
| 2043  | 2044            | -                                   |
| 2044  | 2045            | -                                   |
| 2045  | 2046            | -                                   |
| 2046  | 2047            | -                                   |
| 2047  | 2048            | -                                   |
| 2048  | 2049            | -                                   |
| 2049  | 2050            | -                                   |
| 2050  | 2051            | -                                   |
| 2051  | 2052            | -                                   |
| 2052  | 2053            | -                                   |
| 2053  | 2054            | -                                   |
| 2054  | 2055            | -                                   |
| 2055  | 2056            | -                                   |
| 2056  | 2057            | -                                   |
| 2057  | 2058            | -                                   |
| 2058  | 2059            | -                                   |
| 2059  | 2060            | -                                   |
| 2060  | 2061            | -                                   |
| 2061  | 2062            | -                                   |
| 2062  | 2063            | -                                   |
| 2063  | 2064            | -                                   |
| 2064  | 2065            | -                                   |
| 2065  | 2066            | -                                   |
| 2066  | 2067            | -                                   |
| 2067  | 2068            | -                                   |
| 2068  | 2069            | -                                   |
| 2069  | 2070            | -                                   |
| 2070  | 2071            | -                                   |
| 2071  | 2072            | -                                   |
| 2072  | 2073            | -                                   |



| <b>ТЕКСТОВОЕ ОПИСАНИЕ</b><br><b>местоположения границ населенных пунктов, территориальных зон</b> |                 |                                     |
|---|-----------------|-------------------------------------|
| <b>Прохождение границы</b>  |                 | <b>Описание прохождения границы</b> |
| <b>от точки</b>   | <b>до точки</b> |                                     |
| <b>1</b>  | <b>2</b>        | <b>3</b>                            |
| 2073  | 2074            | -                                   |
| 2074  | 2075            | -                                   |
| 2075  | 2076            | -                                   |
| 2076  | 2077            | -                                   |
| 2077  | 2078            | -                                   |
| 2078  | 2079            | -                                   |
| 2079  | 2080            | -                                   |
| 2080  | 2081            | -                                   |
| 2081  | 2082            | -                                   |
| 2082  | 2083            | -                                   |
| 2083  | 2084            | -                                   |
| 2084  | 2085            | -                                   |
| 2085  | 2086            | -                                   |
| 2086  | 2087            | -                                   |
| 2087  | 2088            | -                                   |
| 2088  | 2089            | -                                   |
| 2089  | 2090            | -                                   |
| 2090  | 2091            | -                                   |
| 2091  | 2092            | -                                   |
| 2092  | 2093            | -                                   |
| 2093  | 2094            | -                                   |
| 2094  | 2095            | -                                   |
| 2095  | 2096            | -                                   |
| 2096  | 2097            | -                                   |
| 2097  | 2098            | -                                   |
| 2098  | 2099            | -                                   |
| 2099  | 2100            | -                                   |
| 2100  | 2101            | -                                   |
| 2101  | 2102            | -                                   |
| 2102  | 2103            | -                                   |
| 2103  | 2104            | -                                   |
| 2104  | 2105            | -                                   |
| 2105  | 2106            | -                                   |
| 2106  | 2107            | -                                   |
| 2107  | 2108            | -                                   |
| 2108  | 2109            | -                                   |
| 2109  | 2110            | -                                   |



| <b>ТЕКСТОВОЕ ОПИСАНИЕ</b><br><b>местоположения границ населенных пунктов, территориальных зон</b> |                 |                                     |
|---|-----------------|-------------------------------------|
| <b>Прохождение границы</b>  |                 | <b>Описание прохождения границы</b> |
| <b>от точки</b>   | <b>до точки</b> |                                     |
| <b>1</b>  | <b>2</b>        | <b>3</b>                            |
| 2110  | 2111            | -                                   |
| 2111  | 2112            | -                                   |
| 2112  | 2113            | -                                   |
| 2113  | 2114            | -                                   |
| 2114  | 2115            | -                                   |
| 2115  | 2116            | -                                   |
| 2116  | 2117            | -                                   |
| 2117  | 2118            | -                                   |
| 2118  | 2119            | -                                   |
| 2119  | 2120            | -                                   |
| 2120  | 2121            | -                                   |
| 2121  | 2122            | -                                   |
| 2122  | 2123            | -                                   |
| 2123  | 2124            | -                                   |
| 2124  | 2125            | -                                   |
| 2125  | 2126            | -                                   |
| 2126  | 2127            | -                                   |
| 2127  | 2128            | -                                   |
| 2128  | 2129            | -                                   |
| 2129  | 2130            | -                                   |
| 2130  | 2131            | -                                   |
| 2131  | 2132            | -                                   |
| 2132  | 2133            | -                                   |
| 2133  | 2134            | -                                   |
| 2134  | 2135            | -                                   |
| 2135  | 2136            | -                                   |
| 2136  | 2137            | -                                   |
| 2137  | 2138            | -                                   |
| 2138  | 2139            | -                                   |
| 2139  | 2140            | -                                   |
| 2140  | 2141            | -                                   |
| 2141  | 2142            | -                                   |
| 2142  | 2143            | -                                   |
| 2143  | 2144            | -                                   |
| 2144  | 2145            | -                                   |
| 2145  | 2146            | -                                   |
| 2146  | 2147            | -                                   |



| <b>ТЕКСТОВОЕ ОПИСАНИЕ</b><br><b>местоположения границ населенных пунктов, территориальных зон</b> |          |                              |
|---|----------|------------------------------|
| Прохождение границы   |          | Описание прохождения границы |
| от точки  | до точки |                              |
| 1   | 2        | 3                            |
| 2147  | 2148     | -                            |
| 2148  | 2149     | -                            |
| 2149  | 2028     | -                            |
| 2150  | 2151     | -                            |
| 2151  | 2152     | -                            |
| 2152  | 2153     | -                            |
| 2153  | 2154     | -                            |
| 2154  | 2155     | -                            |
| 2155  | 2156     | -                            |
| 2156  | 2157     | -                            |
| 2157  | 2158     | -                            |
| 2158  | 2159     | -                            |
| 2159  | 2160     | -                            |
| 2160  | 2161     | -                            |
| 2161  | 2162     | -                            |
| 2162  | 2163     | -                            |
| 2163  | 2164     | -                            |
| 2164  | 2165     | -                            |
| 2165  | 2166     | -                            |
| 2166  | 2167     | -                            |
| 2167  | 2168     | -                            |
| 2168  | 2169     | -                            |
| 2169  | 2170     | -                            |
| 2170  | 2171     | -                            |
| 2171  | 2172     | -                            |
| 2172  | 2173     | -                            |
| 2173  | 2174     | -                            |
| 2174  | 2175     | -                            |
| 2175  | 2176     | -                            |
| 2176  | 2177     | -                            |
| 2177  | 2178     | -                            |
| 2178  | 2179     | -                            |
| 2179  | 2180     | -                            |
| 2180  | 2181     | -                            |
| 2181  | 2182     | -                            |
| 2182  | 2183     | -                            |
| 2183  | 2184     | -                            |



| <b>ТЕКСТОВОЕ ОПИСАНИЕ</b><br><b>местоположения границ населенных пунктов, территориальных зон</b> |                 |                                     |
|---|-----------------|-------------------------------------|
| <b>Прохождение границы</b>  |                 | <b>Описание прохождения границы</b> |
| <b>от точки</b>   | <b>до точки</b> |                                     |
| <b>1</b>  | <b>2</b>        | <b>3</b>                            |
| 2184  | 2185            | -                                   |
| 2185  | 2186            | -                                   |
| 2186  | 2187            | -                                   |
| 2187  | 2188            | -                                   |
| 2188  | 2150            | -                                   |
| 2189  | 2190            | -                                   |
| 2190  | 2191            | -                                   |
| 2191  | 2192            | -                                   |
| 2192  | 2193            | -                                   |
| 2193  | 2194            | -                                   |
| 2194  | 2195            | -                                   |
| 2195  | 2196            | -                                   |
| 2196  | 2197            | -                                   |
| 2197  | 2198            | -                                   |
| 2198  | 2199            | -                                   |
| 2199  | 2200            | -                                   |
| 2200  | 2201            | -                                   |
| 2201  | 2202            | -                                   |
| 2202  | 2203            | -                                   |
| 2203  | 2204            | -                                   |
| 2204  | 2205            | -                                   |
| 2205  | 2206            | -                                   |
| 2206  | 2207            | -                                   |
| 2207  | 2208            | -                                   |
| 2208  | 2209            | -                                   |
| 2209  | 2210            | -                                   |
| 2210  | 2211            | -                                   |
| 2211  | 2212            | -                                   |
| 2212  | 2213            | -                                   |
| 2213  | 2214            | -                                   |
| 2214  | 2215            | -                                   |
| 2215  | 2216            | -                                   |
| 2216  | 2217            | -                                   |
| 2217  | 2218            | -                                   |
| 2218  | 2219            | -                                   |
| 2219  | 2220            | -                                   |
| 2220  | 2221            | -                                   |



| <b>ТЕКСТОВОЕ ОПИСАНИЕ</b><br><b>местоположения границ населенных пунктов, территориальных зон</b> |                 |                                     |
|---|-----------------|-------------------------------------|
| <b>Прохождение границы</b>  |                 | <b>Описание прохождения границы</b> |
| <b>от точки</b>   | <b>до точки</b> |                                     |
| <b>1</b>  | <b>2</b>        | <b>3</b>                            |
| 2221  | 2222            | -                                   |
| 2222  | 2223            | -                                   |
| 2223  | 2224            | -                                   |
| 2224  | 2225            | -                                   |
| 2225  | 2226            | -                                   |
| 2226  | 2227            | -                                   |
| 2227  | 2228            | -                                   |
| 2228  | 2229            | -                                   |
| 2229  | 2230            | -                                   |
| 2230  | 2231            | -                                   |
| 2231  | 2232            | -                                   |
| 2232  | 2233            | -                                   |
| 2233  | 2234            | -                                   |
| 2234  | 2235            | -                                   |
| 2235  | 2236            | -                                   |
| 2236  | 2237            | -                                   |
| 2237  | 2238            | -                                   |
| 2238  | 2239            | -                                   |
| 2239  | 2240            | -                                   |
| 2240  | 2241            | -                                   |
| 2241  | 2242            | -                                   |
| 2242  | 2243            | -                                   |
| 2243  | 2244            | -                                   |
| 2244  | 2245            | -                                   |
| 2245  | 2246            | -                                   |
| 2246  | 2247            | -                                   |
| 2247  | 2248            | -                                   |
| 2248  | 2249            | -                                   |
| 2249  | 2250            | -                                   |
| 2250  | 2251            | -                                   |
| 2251  | 2252            | -                                   |
| 2252  | 2253            | -                                   |
| 2253  | 2254            | -                                   |
| 2254  | 2255            | -                                   |
| 2255  | 2256            | -                                   |
| 2256  | 2257            | -                                   |
| 2257  | 2258            | -                                   |



| <b>ТЕКСТОВОЕ ОПИСАНИЕ</b><br><b>местоположения границ населенных пунктов, территориальных зон</b> |                 |                                     |
|---|-----------------|-------------------------------------|
| <b>Прохождение границы</b>  |                 | <b>Описание прохождения границы</b> |
| <b>от точки</b>   | <b>до точки</b> |                                     |
| <b>1</b>  | <b>2</b>        | <b>3</b>                            |
| 2258  | 2259            | -                                   |
| 2259  | 2260            | -                                   |
| 2260  | 2261            | -                                   |
| 2261  | 2262            | -                                   |
| 2262  | 2263            | -                                   |
| 2263  | 2264            | -                                   |
| 2264  | 2265            | -                                   |
| 2265  | 2266            | -                                   |
| 2266  | 2267            | -                                   |
| 2267  | 2268            | -                                   |
| 2268  | 2269            | -                                   |
| 2269  | 2270            | -                                   |
| 2270  | 2271            | -                                   |
| 2271  | 2272            | -                                   |
| 2272  | 2273            | -                                   |
| 2273  | 2274            | -                                   |
| 2274  | 2275            | -                                   |
| 2275  | 2276            | -                                   |
| 2276  | 2277            | -                                   |
| 2277  | 2278            | -                                   |
| 2278  | 2279            | -                                   |
| 2279  | 2280            | -                                   |
| 2280  | 2281            | -                                   |
| 2281  | 2282            | -                                   |
| 2282  | 2283            | -                                   |
| 2283  | 2284            | -                                   |
| 2284  | 2285            | -                                   |
| 2285  | 2286            | -                                   |
| 2286  | 2287            | -                                   |
| 2287  | 2288            | -                                   |
| 2288  | 2289            | -                                   |
| 2289  | 2290            | -                                   |
| 2290  | 2291            | -                                   |
| 2291  | 2292            | -                                   |
| 2292  | 2293            | -                                   |
| 2293  | 2294            | -                                   |
| 2294  | 2295            | -                                   |



| <b>ТЕКСТОВОЕ ОПИСАНИЕ</b><br><b>местоположения границ населенных пунктов, территориальных зон</b> |                 |                                     |
|---|-----------------|-------------------------------------|
| <b>Прохождение границы</b>  |                 | <b>Описание прохождения границы</b> |
| <b>от точки</b>   | <b>до точки</b> |                                     |
| <b>1</b>  | <b>2</b>        | <b>3</b>                            |
| 2295  | 2296            | -                                   |
| 2296  | 2297            | -                                   |
| 2297  | 2298            | -                                   |
| 2298  | 2299            | -                                   |
| 2299  | 2300            | -                                   |
| 2300  | 2301            | -                                   |
| 2301  | 2302            | -                                   |
| 2302  | 2303            | -                                   |
| 2303  | 2304            | -                                   |
| 2304  | 2305            | -                                   |
| 2305  | 2306            | -                                   |
| 2306  | 2307            | -                                   |
| 2307  | 2308            | -                                   |
| 2308  | 2309            | -                                   |
| 2309  | 2310            | -                                   |
| 2310  | 2311            | -                                   |
| 2311  | 2312            | -                                   |
| 2312  | 2313            | -                                   |
| 2313  | 2314            | -                                   |
| 2314  | 2315            | -                                   |
| 2315  | 2316            | -                                   |
| 2316  | 2317            | -                                   |
| 2317  | 2318            | -                                   |
| 2318  | 2319            | -                                   |
| 2319  | 2320            | -                                   |
| 2320  | 2321            | -                                   |
| 2321  | 2322            | -                                   |
| 2322  | 2323            | -                                   |
| 2323  | 2324            | -                                   |
| 2324  | 2325            | -                                   |
| 2325  | 2326            | -                                   |
| 2326  | 2327            | -                                   |
| 2327  | 2328            | -                                   |
| 2328  | 2329            | -                                   |
| 2329  | 2330            | -                                   |
| 2330  | 2331            | -                                   |
| 2331  | 2332            | -                                   |



| <b>ТЕКСТОВОЕ ОПИСАНИЕ</b><br><b>местоположения границ населенных пунктов, территориальных зон</b> |                 |                                     |
|---|-----------------|-------------------------------------|
| <b>Прохождение границы</b>  |                 | <b>Описание прохождения границы</b> |
| <b>от точки</b>   | <b>до точки</b> |                                     |
| <b>1</b>  | <b>2</b>        | <b>3</b>                            |
| 2332  | 2333            | -                                   |
| 2333  | 2334            | -                                   |
| 2334  | 2335            | -                                   |
| 2335  | 2336            | -                                   |
| 2336  | 2337            | -                                   |
| 2337  | 2338            | -                                   |
| 2338  | 2339            | -                                   |
| 2339  | 2340            | -                                   |
| 2340  | 2341            | -                                   |
| 2341  | 2342            | -                                   |
| 2342  | 2343            | -                                   |
| 2343  | 2344            | -                                   |
| 2344  | 2345            | -                                   |
| 2345  | 2346            | -                                   |
| 2346  | 2347            | -                                   |
| 2347  | 2348            | -                                   |
| 2348  | 2349            | -                                   |
| 2349  | 2189            | -                                   |
| 2350  | 2351            | -                                   |
| 2351  | 2352            | -                                   |
| 2352  | 2353            | -                                   |
| 2353  | 2354            | -                                   |
| 2354  | 2355            | -                                   |
| 2355  | 2356            | -                                   |
| 2356  | 2357            | -                                   |
| 2357  | 2358            | -                                   |
| 2358  | 2359            | -                                   |
| 2359  | 2360            | -                                   |
| 2360  | 2361            | -                                   |
| 2361  | 2362            | -                                   |
| 2362  | 2363            | -                                   |
| 2363  | 2364            | -                                   |
| 2364  | 2365            | -                                   |
| 2365  | 2366            | -                                   |
| 2366  | 2367            | -                                   |
| 2367  | 2368            | -                                   |
| 2368  | 2369            | -                                   |



| <b>ТЕКСТОВОЕ ОПИСАНИЕ</b><br><b>местоположения границ населенных пунктов, территориальных зон</b> |                 |                                     |
|---|-----------------|-------------------------------------|
| <b>Прохождение границы</b>  |                 | <b>Описание прохождения границы</b> |
| <b>от точки</b>   | <b>до точки</b> |                                     |
| <b>1</b>  | <b>2</b>        | <b>3</b>                            |
| 2369  | 2370            | -                                   |
| 2370  | 2371            | -                                   |
| 2371  | 2372            | -                                   |
| 2372  | 2373            | -                                   |
| 2373  | 2374            | -                                   |
| 2374  | 2375            | -                                   |
| 2375  | 2376            | -                                   |
| 2376  | 2377            | -                                   |
| 2377  | 2378            | -                                   |
| 2378  | 2379            | -                                   |
| 2379  | 2380            | -                                   |
| 2380  | 2381            | -                                   |
| 2381  | 2382            | -                                   |
| 2382  | 2383            | -                                   |
| 2383  | 2384            | -                                   |
| 2384  | 2385            | -                                   |
| 2385  | 2386            | -                                   |
| 2386  | 2387            | -                                   |
| 2387  | 2388            | -                                   |
| 2388  | 2389            | -                                   |
| 2389  | 2390            | -                                   |
| 2390  | 2391            | -                                   |
| 2391  | 2392            | -                                   |
| 2392  | 2393            | -                                   |
| 2393  | 2394            | -                                   |
| 2394  | 2395            | -                                   |
| 2395  | 2396            | -                                   |
| 2396  | 2397            | -                                   |
| 2397  | 2398            | -                                   |
| 2398  | 2399            | -                                   |
| 2399  | 2400            | -                                   |
| 2400  | 2401            | -                                   |
| 2401  | 2402            | -                                   |
| 2402  | 2403            | -                                   |
| 2403  | 2404            | -                                   |
| 2404  | 2405            | -                                   |
| 2405  | 2406            | -                                   |



| <b>ТЕКСТОВОЕ ОПИСАНИЕ</b><br><b>местоположения границ населенных пунктов, территориальных зон</b> |                 |                                     |
|---|-----------------|-------------------------------------|
| <b>Прохождение границы</b>  |                 | <b>Описание прохождения границы</b> |
| <b>от точки</b>   | <b>до точки</b> |                                     |
| <b>1</b>  | <b>2</b>        | <b>3</b>                            |
| 2406  | 2407            | -                                   |
| 2407  | 2408            | -                                   |
| 2408  | 2409            | -                                   |
| 2409  | 2410            | -                                   |
| 2410  | 2411            | -                                   |
| 2411  | 2412            | -                                   |
| 2412  | 2413            | -                                   |
| 2413  | 2414            | -                                   |
| 2414  | 2415            | -                                   |
| 2415  | 2416            | -                                   |
| 2416  | 2417            | -                                   |
| 2417  | 2418            | -                                   |
| 2418  | 2419            | -                                   |
| 2419  | 2420            | -                                   |
| 2420  | 2421            | -                                   |
| 2421  | 2422            | -                                   |
| 2422  | 2423            | -                                   |
| 2423  | 2424            | -                                   |
| 2424  | 2425            | -                                   |
| 2425  | 2426            | -                                   |
| 2426  | 2427            | -                                   |
| 2427  | 2428            | -                                   |
| 2428  | 2429            | -                                   |
| 2429  | 2430            | -                                   |
| 2430  | 2431            | -                                   |
| 2431  | 2432            | -                                   |
| 2432  | 2433            | -                                   |
| 2433  | 2434            | -                                   |
| 2434  | 2435            | -                                   |
| 2435  | 2436            | -                                   |
| 2436  | 2437            | -                                   |
| 2437  | 2438            | -                                   |
| 2438  | 2439            | -                                   |
| 2439  | 2440            | -                                   |
| 2440  | 2441            | -                                   |
| 2441  | 2442            | -                                   |
| 2442  | 2443            | -                                   |



| <b>ТЕКСТОВОЕ ОПИСАНИЕ</b><br><b>местоположения границ населенных пунктов, территориальных зон</b> |                 |                                     |
|---|-----------------|-------------------------------------|
| <b>Прохождение границы</b>  |                 | <b>Описание прохождения границы</b> |
| <b>от точки</b>   | <b>до точки</b> |                                     |
| <b>1</b>  | <b>2</b>        | <b>3</b>                            |
| 2443  | 2350            | -                                   |
| 2444  | 2445            | -                                   |
| 2445  | 2446            | -                                   |
| 2446  | 2447            | -                                   |
| 2447  | 2448            | -                                   |
| 2448  | 2449            | -                                   |
| 2449  | 2450            | -                                   |
| 2450  | 2451            | -                                   |
| 2451  | 2452            | -                                   |
| 2452  | 2453            | -                                   |
| 2453  | 2454            | -                                   |
| 2454  | 2455            | -                                   |
| 2455  | 2456            | -                                   |
| 2456  | 2457            | -                                   |
| 2457  | 2458            | -                                   |
| 2458  | 2459            | -                                   |
| 2459  | 2460            | -                                   |
| 2460  | 2461            | -                                   |
| 2461  | 2462            | -                                   |
| 2462  | 2463            | -                                   |
| 2463  | 2464            | -                                   |
| 2464  | 2465            | -                                   |
| 2465  | 2466            | -                                   |
| 2466  | 2467            | -                                   |
| 2467  | 2468            | -                                   |
| 2468  | 2469            | -                                   |
| 2469  | 2470            | -                                   |
| 2470  | 2471            | -                                   |
| 2471  | 2472            | -                                   |
| 2472  | 2473            | -                                   |
| 2473  | 2474            | -                                   |
| 2474  | 2475            | -                                   |
| 2475  | 2476            | -                                   |
| 2476  | 2477            | -                                   |
| 2477  | 2478            | -                                   |
| 2478  | 2479            | -                                   |
| 2479  | 2480            | -                                   |



| <b>ТЕКСТОВОЕ ОПИСАНИЕ</b><br><b>местоположения границ населенных пунктов, территориальных зон</b> |                 |                                     |
|---|-----------------|-------------------------------------|
| <b>Прохождение границы</b>  |                 | <b>Описание прохождения границы</b> |
| <b>от точки</b>   | <b>до точки</b> |                                     |
| <b>1</b>  | <b>2</b>        | <b>3</b>                            |
| 2480  | 2481            | -                                   |
| 2481  | 2482            | -                                   |
| 2482  | 2483            | -                                   |
| 2483  | 2484            | -                                   |
| 2484  | 2485            | -                                   |
| 2485  | 2486            | -                                   |
| 2486  | 2487            | -                                   |
| 2487  | 2488            | -                                   |
| 2488  | 2489            | -                                   |
| 2489  | 2490            | -                                   |
| 2490  | 2491            | -                                   |
| 2491  | 2492            | -                                   |
| 2492  | 2493            | -                                   |
| 2493  | 2494            | -                                   |
| 2494  | 2495            | -                                   |
| 2495  | 2496            | -                                   |
| 2496  | 2497            | -                                   |
| 2497  | 2498            | -                                   |
| 2498  | 2499            | -                                   |
| 2499  | 2500            | -                                   |
| 2500  | 2501            | -                                   |
| 2501  | 2502            | -                                   |
| 2502  | 2503            | -                                   |
| 2503  | 2504            | -                                   |
| 2504  | 2444            | -                                   |
| 2505  | 2506            | -                                   |
| 2506  | 2507            | -                                   |
| 2507  | 2508            | -                                   |
| 2508  | 2509            | -                                   |
| 2509  | 2510            | -                                   |
| 2510  | 2511            | -                                   |
| 2511  | 2512            | -                                   |
| 2512  | 2513            | -                                   |
| 2513  | 2514            | -                                   |
| 2514  | 2515            | -                                   |
| 2515  | 2516            | -                                   |
| 2516  | 2517            | -                                   |



| <b>ТЕКСТОВОЕ ОПИСАНИЕ</b><br><b>местоположения границ населенных пунктов, территориальных зон</b> |                 |                                     |
|---|-----------------|-------------------------------------|
| <b>Прохождение границы</b>  |                 | <b>Описание прохождения границы</b> |
| <b>от точки</b>   | <b>до точки</b> |                                     |
| <b>1</b>  | <b>2</b>        | <b>3</b>                            |
| 2517  | 2518            | -                                   |
| 2518  | 2519            | -                                   |
| 2519  | 2520            | -                                   |
| 2520  | 2521            | -                                   |
| 2521  | 2522            | -                                   |
| 2522  | 2523            | -                                   |
| 2523  | 2524            | -                                   |
| 2524  | 2525            | -                                   |
| 2525  | 2526            | -                                   |
| 2526  | 2527            | -                                   |
| 2527  | 2528            | -                                   |
| 2528  | 2529            | -                                   |
| 2529  | 2530            | -                                   |
| 2530  | 2531            | -                                   |
| 2531  | 2532            | -                                   |
| 2532  | 2533            | -                                   |
| 2533  | 2534            | -                                   |
| 2534  | 2535            | -                                   |
| 2535  | 2536            | -                                   |
| 2536  | 2537            | -                                   |
| 2537  | 2538            | -                                   |
| 2538  | 2539            | -                                   |
| 2539  | 2540            | -                                   |
| 2540  | 2541            | -                                   |
| 2541  | 2542            | -                                   |
| 2542  | 2543            | -                                   |
| 2543  | 2544            | -                                   |
| 2544  | 2545            | -                                   |
| 2545  | 2546            | -                                   |
| 2546  | 2547            | -                                   |
| 2547  | 2548            | -                                   |
| 2548  | 2549            | -                                   |
| 2549  | 2550            | -                                   |
| 2550  | 2551            | -                                   |
| 2551  | 2552            | -                                   |
| 2552  | 2553            | -                                   |
| 2553  | 2554            | -                                   |



| <b>ТЕКСТОВОЕ ОПИСАНИЕ</b>  |                 |                                     |
|--|-----------------|-------------------------------------|
| <b>местоположения границ населенных пунктов, территориальных зон</b> |                 |                                     |
| <b>Прохождение границы</b>   |                 | <b>Описание прохождения границы</b> |
| <b>от точки</b>  | <b>до точки</b> |                                     |
| <b>1</b>   | <b>2</b>        | <b>3</b>                            |
| 2554   | 2555            | -                                   |
| 2555   | 2556            | -                                   |
| 2556   | 2557            | -                                   |
| 2557   | 2558            | -                                   |
| 2558   | 2559            | -                                   |
| 2559   | 2560            | -                                   |
| 2560   | 2561            | -                                   |
| 2561   | 2562            | -                                   |
| 2562   | 2563            | -                                   |
| 2563   | 2564            | -                                   |
| 2564   | 2565            | -                                   |
| 2565   | 2566            | -                                   |
| 2566   | 2567            | -                                   |
| 2567   | 2568            | -                                   |
| 2568   | 2569            | -                                   |
| 2569   | 2570            | -                                   |
| 2570   | 2571            | -                                   |
| 2571   | 2572            | -                                   |
| 2572   | 2573            | -                                   |
| 2573   | 2574            | -                                   |
| 2574   | 2575            | -                                   |
| 2575   | 2576            | -                                   |
| 2576   | 2577            | -                                   |
| 2577   | 2578            | -                                   |
| 2578   | 2579            | -                                   |
| 2579   | 2580            | -                                   |
| 2580   | 2581            | -                                   |
| 2581   | 2582            | -                                   |
| 2582   | 2583            | -                                   |
| 2583   | 2584            | -                                   |
| 2584   | 2585            | -                                   |
| 2585   | 2586            | -                                   |
| 2586   | 2587            | -                                   |
| 2587   | 2588            | -                                   |
| 2588   | 2589            | -                                   |
| 2589   | 2590            | -                                   |
| 2590   | 2505            | -                                   |



| <b>ТЕКСТОВОЕ ОПИСАНИЕ</b><br><b>местоположения границ населенных пунктов, территориальных зон</b> |                 |                                     |
|---|-----------------|-------------------------------------|
| <b>Прохождение границы</b>  |                 | <b>Описание прохождения границы</b> |
| <b>от точки</b>   | <b>до точки</b> |                                     |
| <b>1</b>  | <b>2</b>        | <b>3</b>                            |
| 2591  | 2592            | -                                   |
| 2592  | 2593            | -                                   |
| 2593  | 2594            | -                                   |
| 2594  | 2595            | -                                   |
| 2595  | 2596            | -                                   |
| 2596  | 2597            | -                                   |
| 2597  | 2598            | -                                   |
| 2598  | 2599            | -                                   |
| 2599  | 2600            | -                                   |
| 2600  | 2601            | -                                   |
| 2601  | 2602            | -                                   |
| 2602  | 2603            | -                                   |
| 2603  | 2604            | -                                   |
| 2604  | 2605            | -                                   |
| 2605  | 2606            | -                                   |
| 2606  | 2607            | -                                   |
| 2607  | 2608            | -                                   |
| 2608  | 2609            | -                                   |
| 2609  | 2610            | -                                   |
| 2610  | 2611            | -                                   |
| 2611  | 2612            | -                                   |
| 2612  | 2613            | -                                   |
| 2613  | 2614            | -                                   |
| 2614  | 2615            | -                                   |
| 2615  | 2616            | -                                   |
| 2616  | 2617            | -                                   |
| 2617  | 2618            | -                                   |
| 2618  | 2619            | -                                   |
| 2619  | 2620            | -                                   |
| 2620  | 2621            | -                                   |
| 2621  | 2622            | -                                   |
| 2622  | 2623            | -                                   |
| 2623  | 2624            | -                                   |
| 2624  | 2625            | -                                   |
| 2625  | 2626            | -                                   |
| 2626  | 2627            | -                                   |
| 2627  | 2628            | -                                   |



| <b>ТЕКСТОВОЕ ОПИСАНИЕ</b>  |                 |                                     |
|--|-----------------|-------------------------------------|
| <b>местоположения границ населенных пунктов, территориальных зон</b> |                 |                                     |
| <b>Прохождение границы</b>   |                 | <b>Описание прохождения границы</b> |
| <b>от точки</b>  | <b>до точки</b> |                                     |
| <b>1</b>   | <b>2</b>        | <b>3</b>                            |
| 2628   | 2629            | -                                   |
| 2629   | 2630            | -                                   |
| 2630   | 2631            | -                                   |
| 2631   | 2632            | -                                   |
| 2632   | 2633            | -                                   |
| 2633   | 2634            | -                                   |
| 2634   | 2635            | -                                   |
| 2635   | 2636            | -                                   |
| 2636   | 2637            | -                                   |
| 2637   | 2638            | -                                   |
| 2638   | 2639            | -                                   |
| 2639   | 2640            | -                                   |
| 2640   | 2641            | -                                   |
| 2641   | 2642            | -                                   |
| 2642   | 2643            | -                                   |
| 2643   | 2644            | -                                   |
| 2644   | 2645            | -                                   |
| 2645   | 2646            | -                                   |
| 2646   | 2647            | -                                   |
| 2647   | 2648            | -                                   |
| 2648   | 2649            | -                                   |
| 2649   | 2650            | -                                   |
| 2650   | 2651            | -                                   |
| 2651   | 2652            | -                                   |
| 2652   | 2653            | -                                   |
| 2653   | 2654            | -                                   |
| 2654   | 2655            | -                                   |
| 2655   | 2656            | -                                   |
| 2656   | 2657            | -                                   |
| 2657   | 2658            | -                                   |
| 2658   | 2659            | -                                   |
| 2659   | 2660            | -                                   |
| 2660   | 2661            | -                                   |
| 2661   | 2662            | -                                   |
| 2662   | 2663            | -                                   |
| 2663   | 2591            | -                                   |
| 2664   | 2665            | -                                   |



| <b>ТЕКСТОВОЕ ОПИСАНИЕ</b><br><b>местоположения границ населенных пунктов, территориальных зон</b> |                 |                                     |
|---|-----------------|-------------------------------------|
| <b>Прохождение границы</b>  |                 | <b>Описание прохождения границы</b> |
| <b>от точки</b>   | <b>до точки</b> |                                     |
| <b>1</b>  | <b>2</b>        | <b>3</b>                            |
| 2665  | 2666            | -                                   |
| 2666  | 2667            | -                                   |
| 2667  | 2668            | -                                   |
| 2668  | 2669            | -                                   |
| 2669  | 2670            | -                                   |
| 2670  | 2671            | -                                   |
| 2671  | 2672            | -                                   |
| 2672  | 2673            | -                                   |
| 2673  | 2674            | -                                   |
| 2674  | 2675            | -                                   |
| 2675  | 2676            | -                                   |
| 2676  | 2677            | -                                   |
| 2677  | 2678            | -                                   |
| 2678  | 2679            | -                                   |
| 2679  | 2680            | -                                   |
| 2680  | 2681            | -                                   |
| 2681  | 2682            | -                                   |
| 2682  | 2683            | -                                   |
| 2683  | 2684            | -                                   |
| 2684  | 2685            | -                                   |
| 2685  | 2686            | -                                   |
| 2686  | 2687            | -                                   |
| 2687  | 2688            | -                                   |
| 2688  | 2689            | -                                   |
| 2689  | 2690            | -                                   |
| 2690  | 2691            | -                                   |
| 2691  | 2664            | -                                   |
| 2692  | 2693            | -                                   |
| 2693  | 2694            | -                                   |
| 2694  | 2695            | -                                   |
| 2695  | 2696            | -                                   |
| 2696  | 2697            | -                                   |
| 2697  | 2698            | -                                   |
| 2698  | 2699            | -                                   |
| 2699  | 2700            | -                                   |
| 2700  | 2701            | -                                   |
| 2701  | 2702            | -                                   |



| <b>ТЕКСТОВОЕ ОПИСАНИЕ</b>  |                 |                                     |
|--|-----------------|-------------------------------------|
| <b>местоположения границ населенных пунктов, территориальных зон</b> |                 |                                     |
| <b>Прохождение границы</b>   |                 | <b>Описание прохождения границы</b> |
| <b>от точки</b>  | <b>до точки</b> |                                     |
| <b>1</b>   | <b>2</b>        | <b>3</b>                            |
| 2702   | 2703            | -                                   |
| 2703   | 2704            | -                                   |
| 2704   | 2705            | -                                   |
| 2705   | 2706            | -                                   |
| 2706   | 2707            | -                                   |
| 2707   | 2708            | -                                   |
| 2708   | 2709            | -                                   |
| 2709   | 2710            | -                                   |
| 2710   | 2711            | -                                   |
| 2711   | 2712            | -                                   |
| 2712   | 2713            | -                                   |
| 2713   | 2714            | -                                   |
| 2714   | 2715            | -                                   |
| 2715   | 2716            | -                                   |
| 2716   | 2717            | -                                   |
| 2717   | 2718            | -                                   |
| 2718   | 2719            | -                                   |
| 2719   | 2720            | -                                   |
| 2720   | 2721            | -                                   |
| 2721   | 2722            | -                                   |
| 2722   | 2723            | -                                   |
| 2723   | 2724            | -                                   |
| 2724   | 2725            | -                                   |
| 2725   | 2726            | -                                   |
| 2726   | 2727            | -                                   |
| 2727   | 2728            | -                                   |
| 2728   | 2729            | -                                   |
| 2729   | 2730            | -                                   |
| 2730   | 2731            | -                                   |
| 2731   | 2732            | -                                   |
| 2732   | 2733            | -                                   |
| 2733   | 2734            | -                                   |
| 2734   | 2735            | -                                   |
| 2735   | 2736            | -                                   |
| 2736   | 2737            | -                                   |
| 2737   | 2738            | -                                   |
| 2738   | 2739            | -                                   |



| <b>ТЕКСТОВОЕ ОПИСАНИЕ</b>  |                 |                                     |
|--|-----------------|-------------------------------------|
| <b>местоположения границ населенных пунктов, территориальных зон</b> |                 |                                     |
| <b>Прохождение границы</b>   |                 | <b>Описание прохождения границы</b> |
| <b>от точки</b>  | <b>до точки</b> |                                     |
| <b>1</b>   | <b>2</b>        | <b>3</b>                            |
| 2739   | 2740            | -                                   |
| 2740   | 2741            | -                                   |
| 2741   | 2742            | -                                   |
| 2742   | 2743            | -                                   |
| 2743   | 2744            | -                                   |
| 2744   | 2745            | -                                   |
| 2745   | 2746            | -                                   |
| 2746   | 2747            | -                                   |
| 2747   | 2748            | -                                   |
| 2748   | 2749            | -                                   |
| 2749   | 2750            | -                                   |
| 2750   | 2751            | -                                   |
| 2751   | 2752            | -                                   |
| 2752   | 2753            | -                                   |
| 2753   | 2754            | -                                   |
| 2754   | 2755            | -                                   |
| 2755   | 2756            | -                                   |
| 2756   | 2692            | -                                   |
| 2757   | 2758            | -                                   |
| 2758   | 2759            | -                                   |
| 2759   | 2760            | -                                   |
| 2760   | 2761            | -                                   |
| 2761   | 2762            | -                                   |
| 2762   | 2763            | -                                   |
| 2763   | 2764            | -                                   |
| 2764   | 2765            | -                                   |
| 2765   | 2766            | -                                   |
| 2766   | 2767            | -                                   |
| 2767   | 2768            | -                                   |
| 2768   | 2769            | -                                   |
| 2769   | 2770            | -                                   |
| 2770   | 2771            | -                                   |
| 2771   | 2772            | -                                   |
| 2772   | 2773            | -                                   |
| 2773   | 2774            | -                                   |
| 2774   | 2775            | -                                   |
| 2775   | 2776            | -                                   |



| <b>ТЕКСТОВОЕ ОПИСАНИЕ</b><br><b>местоположения границ населенных пунктов, территориальных зон</b> |                 |                                     |
|---|-----------------|-------------------------------------|
| <b>Прохождение границы</b>  |                 | <b>Описание прохождения границы</b> |
| <b>от точки</b>   | <b>до точки</b> |                                     |
| <b>1</b>  | <b>2</b>        | <b>3</b>                            |
| 2776  | 2777            | -                                   |
| 2777  | 2778            | -                                   |
| 2778  | 2779            | -                                   |
| 2779  | 2780            | -                                   |
| 2780  | 2781            | -                                   |
| 2781  | 2782            | -                                   |
| 2782  | 2783            | -                                   |
| 2783  | 2784            | -                                   |
| 2784  | 2785            | -                                   |
| 2785  | 2786            | -                                   |
| 2786  | 2787            | -                                   |
| 2787  | 2788            | -                                   |
| 2788  | 2789            | -                                   |
| 2789  | 2790            | -                                   |
| 2790  | 2791            | -                                   |
| 2791  | 2792            | -                                   |
| 2792  | 2793            | -                                   |
| 2793  | 2794            | -                                   |
| 2794  | 2795            | -                                   |
| 2795  | 2796            | -                                   |
| 2796  | 2797            | -                                   |
| 2797  | 2798            | -                                   |
| 2798  | 2799            | -                                   |
| 2799  | 2800            | -                                   |
| 2800  | 2801            | -                                   |
| 2801  | 2802            | -                                   |
| 2802  | 2803            | -                                   |
| 2803  | 2804            | -                                   |
| 2804  | 2805            | -                                   |
| 2805  | 2806            | -                                   |
| 2806  | 2807            | -                                   |
| 2807  | 2808            | -                                   |
| 2808  | 2809            | -                                   |
| 2809  | 2810            | -                                   |
| 2810  | 2811            | -                                   |
| 2811  | 2812            | -                                   |
| 2812  | 2813            | -                                   |



| <b>ТЕКСТОВОЕ ОПИСАНИЕ</b>  |                 |                                     |
|--|-----------------|-------------------------------------|
| <b>местоположения границ населенных пунктов, территориальных зон</b> |                 |                                     |
| <b>Прохождение границы</b>   |                 | <b>Описание прохождения границы</b> |
| <b>от точки</b>  | <b>до точки</b> |                                     |
| <b>1</b>   | <b>2</b>        | <b>3</b>                            |
| 2813   | 2814            | -                                   |
| 2814   | 2815            | -                                   |
| 2815   | 2816            | -                                   |
| 2816   | 2817            | -                                   |
| 2817   | 2818            | -                                   |
| 2818   | 2819            | -                                   |
| 2819   | 2820            | -                                   |
| 2820   | 2821            | -                                   |
| 2821   | 2822            | -                                   |
| 2822   | 2823            | -                                   |
| 2823   | 2824            | -                                   |
| 2824   | 2825            | -                                   |
| 2825   | 2826            | -                                   |
| 2826   | 2827            | -                                   |
| 2827   | 2828            | -                                   |
| 2828   | 2829            | -                                   |
| 2829   | 2830            | -                                   |
| 2830   | 2831            | -                                   |
| 2831   | 2757            | -                                   |
| 2832   | 2833            | -                                   |
| 2833   | 2834            | -                                   |
| 2834   | 2835            | -                                   |
| 2835   | 2836            | -                                   |
| 2836   | 2837            | -                                   |
| 2837   | 2838            | -                                   |
| 2838   | 2839            | -                                   |
| 2839   | 2840            | -                                   |
| 2840   | 2841            | -                                   |
| 2841   | 2842            | -                                   |
| 2842   | 2843            | -                                   |
| 2843   | 2844            | -                                   |
| 2844   | 2845            | -                                   |
| 2845   | 2846            | -                                   |
| 2846   | 2847            | -                                   |
| 2847   | 2848            | -                                   |
| 2848   | 2849            | -                                   |
| 2849   | 2850            | -                                   |



| <b>ТЕКСТОВОЕ ОПИСАНИЕ</b>  |                 |                                     |
|--|-----------------|-------------------------------------|
| <b>местоположения границ населенных пунктов, территориальных зон</b> |                 |                                     |
| <b>Прохождение границы</b>   |                 | <b>Описание прохождения границы</b> |
| <b>от точки</b>  | <b>до точки</b> |                                     |
| <b>1</b>   | <b>2</b>        | <b>3</b>                            |
| 2850   | 2851            | -                                   |
| 2851   | 2852            | -                                   |
| 2852   | 2853            | -                                   |
| 2853   | 2854            | -                                   |
| 2854   | 2855            | -                                   |
| 2855   | 2856            | -                                   |
| 2856   | 2857            | -                                   |
| 2857   | 2858            | -                                   |
| 2858   | 2859            | -                                   |
| 2859   | 2860            | -                                   |
| 2860   | 2861            | -                                   |
| 2861   | 2862            | -                                   |
| 2862   | 2863            | -                                   |
| 2863   | 2864            | -                                   |
| 2864   | 2865            | -                                   |
| 2865   | 2866            | -                                   |
| 2866   | 2867            | -                                   |
| 2867   | 2832            | -                                   |
| 2868   | 2869            | -                                   |
| 2869   | 2870            | -                                   |
| 2870   | 2871            | -                                   |
| 2871   | 2872            | -                                   |
| 2872   | 2873            | -                                   |
| 2873   | 2874            | -                                   |
| 2874   | 2875            | -                                   |
| 2875   | 2876            | -                                   |
| 2876   | 2877            | -                                   |
| 2877   | 2878            | -                                   |
| 2878   | 2879            | -                                   |
| 2879   | 2880            | -                                   |
| 2880   | 2881            | -                                   |
| 2881   | 2882            | -                                   |
| 2882   | 2883            | -                                   |
| 2883   | 2884            | -                                   |
| 2884   | 2885            | -                                   |
| 2885   | 2886            | -                                   |
| 2886   | 2887            | -                                   |



| <b>ТЕКСТОВОЕ ОПИСАНИЕ</b><br><b>местоположения границ населенных пунктов, территориальных зон</b> |                 |                                     |
|---|-----------------|-------------------------------------|
| <b>Прохождение границы</b>  |                 | <b>Описание прохождения границы</b> |
| <b>от точки</b>   | <b>до точки</b> |                                     |
| <b>1</b>  | <b>2</b>        | <b>3</b>                            |
| 2887  | 2888            | -                                   |
| 2888  | 2889            | -                                   |
| 2889  | 2890            | -                                   |
| 2890  | 2868            | -                                   |
| 2891  | 2892            | -                                   |
| 2892  | 2893            | -                                   |
| 2893  | 2894            | -                                   |
| 2894  | 2895            | -                                   |
| 2895  | 2896            | -                                   |
| 2896  | 2897            | -                                   |
| 2897  | 2898            | -                                   |
| 2898  | 2899            | -                                   |
| 2899  | 2900            | -                                   |
| 2900  | 2901            | -                                   |
| 2901  | 2902            | -                                   |
| 2902  | 2903            | -                                   |
| 2903  | 2904            | -                                   |
| 2904  | 2905            | -                                   |
| 2905  | 2906            | -                                   |
| 2906  | 2907            | -                                   |
| 2907  | 2908            | -                                   |
| 2908  | 2909            | -                                   |
| 2909  | 2910            | -                                   |
| 2910  | 2891            | -                                   |
| 2911  | 2912            | -                                   |
| 2912  | 2913            | -                                   |
| 2913  | 2914            | -                                   |
| 2914  | 2915            | -                                   |
| 2915  | 2916            | -                                   |
| 2916  | 2917            | -                                   |
| 2917  | 2918            | -                                   |
| 2918  | 2919            | -                                   |
| 2919  | 2920            | -                                   |
| 2920  | 2921            | -                                   |
| 2921  | 2922            | -                                   |
| 2922  | 2923            | -                                   |
| 2923  | 2924            | -                                   |



| <b>ТЕКСТОВОЕ ОПИСАНИЕ</b><br><b>местоположения границ населенных пунктов, территориальных зон</b> |                 |                                     |
|---|-----------------|-------------------------------------|
| <b>Прохождение границы</b>  |                 | <b>Описание прохождения границы</b> |
| <b>от точки</b>   | <b>до точки</b> |                                     |
| <b>1</b>  | <b>2</b>        | <b>3</b>                            |
| 2924  | 2925            | -                                   |
| 2925  | 2926            | -                                   |
| 2926  | 2927            | -                                   |
| 2927  | 2928            | -                                   |
| 2928  | 2929            | -                                   |
| 2929  | 2930            | -                                   |
| 2930  | 2931            | -                                   |
| 2931  | 2932            | -                                   |
| 2932  | 2911            | -                                   |
| 2933  | 2934            | -                                   |
| 2934  | 2935            | -                                   |
| 2935  | 2936            | -                                   |
| 2936  | 2937            | -                                   |
| 2937  | 2938            | -                                   |
| 2938  | 2939            | -                                   |
| 2939  | 2940            | -                                   |
| 2940  | 2941            | -                                   |
| 2941  | 2942            | -                                   |
| 2942  | 2943            | -                                   |
| 2943  | 2944            | -                                   |
| 2944  | 2945            | -                                   |
| 2945  | 2946            | -                                   |
| 2946  | 2947            | -                                   |
| 2947  | 2948            | -                                   |
| 2948  | 2949            | -                                   |
| 2949  | 2950            | -                                   |
| 2950  | 2951            | -                                   |
| 2951  | 2952            | -                                   |
| 2952  | 2953            | -                                   |
| 2953  | 2954            | -                                   |
| 2954  | 2955            | -                                   |
| 2955  | 2956            | -                                   |
| 2956  | 2957            | -                                   |
| 2957  | 2958            | -                                   |
| 2958  | 2959            | -                                   |
| 2959  | 2960            | -                                   |
| 2960  | 2961            | -                                   |



| <b>ТЕКСТОВОЕ ОПИСАНИЕ</b><br><b>местоположения границ населенных пунктов, территориальных зон</b> |                 |                                     |
|---|-----------------|-------------------------------------|
| <b>Прохождение границы</b>  |                 | <b>Описание прохождения границы</b> |
| <b>от точки</b>   | <b>до точки</b> |                                     |
| <b>1</b>  | <b>2</b>        | <b>3</b>                            |
| 2961  | 2962            | -                                   |
| 2962  | 2963            | -                                   |
| 2963  | 2964            | -                                   |
| 2964  | 2965            | -                                   |
| 2965  | 2966            | -                                   |
| 2966  | 2967            | -                                   |
| 2967  | 2968            | -                                   |
| 2968  | 2969            | -                                   |
| 2969  | 2970            | -                                   |
| 2970  | 2971            | -                                   |
| 2971  | 2972            | -                                   |
| 2972  | 2973            | -                                   |
| 2973  | 2974            | -                                   |
| 2974  | 2975            | -                                   |
| 2975  | 2976            | -                                   |
| 2976  | 2977            | -                                   |
| 2977  | 2978            | -                                   |
| 2978  | 2979            | -                                   |
| 2979  | 2980            | -                                   |
| 2980  | 2981            | -                                   |
| 2981  | 2982            | -                                   |
| 2982  | 2983            | -                                   |
| 2983  | 2984            | -                                   |
| 2984  | 2985            | -                                   |
| 2985  | 2986            | -                                   |
| 2986  | 2987            | -                                   |
| 2987  | 2988            | -                                   |
| 2988  | 2989            | -                                   |
| 2989  | 2990            | -                                   |
| 2990  | 2991            | -                                   |
| 2991  | 2992            | -                                   |
| 2992  | 2993            | -                                   |
| 2993  | 2933            | -                                   |
| 2994  | 2995            | -                                   |
| 2995  | 2996            | -                                   |
| 2996  | 2997            | -                                   |
| 2997  | 2998            | -                                   |



| <b>ТЕКСТОВОЕ ОПИСАНИЕ</b><br><b>местоположения границ населенных пунктов, территориальных зон</b> |                 |                                     |
|---|-----------------|-------------------------------------|
| <b>Прохождение границы</b>  |                 | <b>Описание прохождения границы</b> |
| <b>от точки</b>   | <b>до точки</b> |                                     |
| <b>1</b>  | <b>2</b>        | <b>3</b>                            |
| 2998  | 2999            | -                                   |
| 2999  | 3000            | -                                   |
| 3000  | 3001            | -                                   |
| 3001  | 3002            | -                                   |
| 3002  | 3003            | -                                   |
| 3003  | 3004            | -                                   |
| 3004  | 3005            | -                                   |
| 3005  | 3006            | -                                   |
| 3006  | 3007            | -                                   |
| 3007  | 3008            | -                                   |
| 3008  | 3009            | -                                   |
| 3009  | 3010            | -                                   |
| 3010  | 2994            | -                                   |
| 3011  | 3012            | -                                   |
| 3012  | 3013            | -                                   |
| 3013  | 3014            | -                                   |
| 3014  | 3015            | -                                   |
| 3015  | 3016            | -                                   |
| 3016  | 3017            | -                                   |
| 3017  | 3018            | -                                   |
| 3018  | 3019            | -                                   |
| 3019  | 3020            | -                                   |
| 3020  | 3021            | -                                   |
| 3021  | 3022            | -                                   |
| 3022  | 3023            | -                                   |
| 3023  | 3024            | -                                   |
| 3024  | 3025            | -                                   |
| 3025  | 3026            | -                                   |
| 3026  | 3027            | -                                   |
| 3027  | 3028            | -                                   |
| 3028  | 3011            | -                                   |
| 3029  | 3030            | -                                   |
| 3030  | 3031            | -                                   |
| 3031  | 3032            | -                                   |
| 3032  | 3033            | -                                   |
| 3033  | 3034            | -                                   |
| 3034  | 3035            | -                                   |



| <b>ТЕКСТОВОЕ ОПИСАНИЕ</b><br><b>местоположения границ населенных пунктов, территориальных зон</b> |                 |                                     |
|---|-----------------|-------------------------------------|
| <b>Прохождение границы</b>  |                 | <b>Описание прохождения границы</b> |
| <b>от точки</b>   | <b>до точки</b> |                                     |
| <b>1</b>  | <b>2</b>        | <b>3</b>                            |
| 3035  | 3036            | -                                   |
| 3036  | 3037            | -                                   |
| 3037  | 3038            | -                                   |
| 3038  | 3029            | -                                   |
| 3039  | 3040            | -                                   |
| 3040  | 3041            | -                                   |
| 3041  | 3042            | -                                   |
| 3042  | 3043            | -                                   |
| 3043  | 3044            | -                                   |
| 3044  | 3045            | -                                   |
| 3045  | 3046            | -                                   |
| 3046  | 3047            | -                                   |
| 3047  | 3048            | -                                   |
| 3048  | 3049            | -                                   |
| 3049  | 3050            | -                                   |
| 3050  | 3051            | -                                   |
| 3051  | 3052            | -                                   |
| 3052  | 3053            | -                                   |
| 3053  | 3054            | -                                   |
| 3054  | 3055            | -                                   |
| 3055  | 3056            | -                                   |
| 3056  | 3057            | -                                   |
| 3057  | 3058            | -                                   |
| 3058  | 3059            | -                                   |
| 3059  | 3060            | -                                   |
| 3060  | 3061            | -                                   |
| 3061  | 3062            | -                                   |
| 3062  | 3063            | -                                   |
| 3063  | 3064            | -                                   |
| 3064  | 3065            | -                                   |
| 3065  | 3066            | -                                   |
| 3066  | 3067            | -                                   |
| 3067  | 3068            | -                                   |
| 3068  | 3069            | -                                   |
| 3069  | 3070            | -                                   |
| 3070  | 3071            | -                                   |
| 3071  | 3072            | -                                   |



| <b>ТЕКСТОВОЕ ОПИСАНИЕ</b><br><b>местоположения границ населенных пунктов, территориальных зон</b> |                 |                                     |
|---|-----------------|-------------------------------------|
| <b>Прохождение границы</b>  |                 | <b>Описание прохождения границы</b> |
| <b>от точки</b>   | <b>до точки</b> |                                     |
| <b>1</b>  | <b>2</b>        | <b>3</b>                            |
| 3072  | 3073            | -                                   |
| 3073  | 3074            | -                                   |
| 3074  | 3075            | -                                   |
| 3075  | 3076            | -                                   |
| 3076  | 3077            | -                                   |
| 3077  | 3078            | -                                   |
| 3078  | 3079            | -                                   |
| 3079  | 3080            | -                                   |
| 3080  | 3039            | -                                   |
| 3081  | 3082            | -                                   |
| 3082  | 3083            | -                                   |
| 3083  | 3084            | -                                   |
| 3084  | 3085            | -                                   |
| 3085  | 3086            | -                                   |
| 3086  | 3087            | -                                   |
| 3087  | 3088            | -                                   |
| 3088  | 3089            | -                                   |
| 3089  | 3090            | -                                   |
| 3090  | 3091            | -                                   |
| 3091  | 3092            | -                                   |
| 3092  | 3093            | -                                   |
| 3093  | 3094            | -                                   |
| 3094  | 3095            | -                                   |
| 3095  | 3096            | -                                   |
| 3096  | 3097            | -                                   |
| 3097  | 3098            | -                                   |
| 3098  | 3099            | -                                   |
| 3099  | 3081            | -                                   |
| 3100  | 3101            | -                                   |
| 3101  | 3102            | -                                   |
| 3102  | 3103            | -                                   |
| 3103  | 3104            | -                                   |
| 3104  | 3105            | -                                   |
| 3105  | 3106            | -                                   |
| 3106  | 3107            | -                                   |
| 3107  | 3108            | -                                   |
| 3108  | 3109            | -                                   |



| <b>ТЕКСТОВОЕ ОПИСАНИЕ</b><br><b>местоположения границ населенных пунктов, территориальных зон</b> |                 |                                     |
|---|-----------------|-------------------------------------|
| <b>Прохождение границы</b>  |                 | <b>Описание прохождения границы</b> |
| <b>от точки</b>   | <b>до точки</b> |                                     |
| <b>1</b>  | <b>2</b>        | <b>3</b>                            |
| 3109  | 3110            | -                                   |
| 3110  | 3111            | -                                   |
| 3111  | 3112            | -                                   |
| 3112  | 3113            | -                                   |
| 3113  | 3114            | -                                   |
| 3114  | 3115            | -                                   |
| 3115  | 3116            | -                                   |
| 3116  | 3117            | -                                   |
| 3117  | 3118            | -                                   |
| 3118  | 3119            | -                                   |
| 3119  | 3100            | -                                   |
| 3120  | 3121            | -                                   |
| 3121  | 3122            | -                                   |
| 3122  | 3123            | -                                   |
| 3123  | 3124            | -                                   |
| 3124  | 3125            | -                                   |
| 3125  | 3126            | -                                   |
| 3126  | 3127            | -                                   |
| 3127  | 3128            | -                                   |
| 3128  | 3129            | -                                   |
| 3129  | 3130            | -                                   |
| 3130  | 3131            | -                                   |
| 3131  | 3132            | -                                   |
| 3132  | 3133            | -                                   |
| 3133  | 3134            | -                                   |
| 3134  | 3135            | -                                   |
| 3135  | 3136            | -                                   |
| 3136  | 3137            | -                                   |
| 3137  | 3138            | -                                   |
| 3138  | 3139            | -                                   |
| 3139  | 3140            | -                                   |
| 3140  | 3141            | -                                   |
| 3141  | 3142            | -                                   |
| 3142  | 3143            | -                                   |
| 3143  | 3144            | -                                   |
| 3144  | 3145            | -                                   |
| 3145  | 3146            | -                                   |



| <b>ТЕКСТОВОЕ ОПИСАНИЕ</b>  |                 |                                     |
|--|-----------------|-------------------------------------|
| <b>местоположения границ населенных пунктов, территориальных зон</b> |                 |                                     |
| <b>Прохождение границы</b>   |                 | <b>Описание прохождения границы</b> |
| <b>от точки</b>  | <b>до точки</b> |                                     |
| <b>1</b>   | <b>2</b>        | <b>3</b>                            |
| 3146   | 3147            | -                                   |
| 3147   | 3148            | -                                   |
| 3148   | 3149            | -                                   |
| 3149   | 3120            | -                                   |
| 3150   | 3151            | -                                   |
| 3151   | 3152            | -                                   |
| 3152   | 3153            | -                                   |
| 3153   | 3154            | -                                   |
| 3154   | 3155            | -                                   |
| 3155   | 3156            | -                                   |
| 3156   | 3157            | -                                   |
| 3157   | 3158            | -                                   |
| 3158   | 3159            | -                                   |
| 3159   | 3160            | -                                   |
| 3160   | 3161            | -                                   |
| 3161   | 3162            | -                                   |
| 3162   | 3163            | -                                   |
| 3163   | 3164            | -                                   |
| 3164   | 3165            | -                                   |
| 3165   | 3166            | -                                   |
| 3166   | 3167            | -                                   |
| 3167   | 3168            | -                                   |
| 3168   | 3169            | -                                   |
| 3169   | 3170            | -                                   |
| 3170   | 3171            | -                                   |
| 3171   | 3172            | -                                   |
| 3172   | 3173            | -                                   |
| 3173   | 3174            | -                                   |
| 3174   | 3175            | -                                   |
| 3175   | 3176            | -                                   |
| 3176   | 3177            | -                                   |
| 3177   | 3178            | -                                   |
| 3178   | 3179            | -                                   |
| 3179   | 3180            | -                                   |
| 3180   | 3181            | -                                   |
| 3181   | 3182            | -                                   |
| 3182   | 3183            | -                                   |



| <b>ТЕКСТОВОЕ ОПИСАНИЕ</b><br><b>местоположения границ населенных пунктов, территориальных зон</b> |                 |                                     |
|---|-----------------|-------------------------------------|
| <b>Прохождение границы</b>  |                 | <b>Описание прохождения границы</b> |
| <b>от точки</b>   | <b>до точки</b> |                                     |
| <b>1</b>  | <b>2</b>        | <b>3</b>                            |
| 3183  | 3184            | -                                   |
| 3184  | 3185            | -                                   |
| 3185  | 3186            | -                                   |
| 3186  | 3187            | -                                   |
| 3187  | 3188            | -                                   |
| 3188  | 3189            | -                                   |
| 3189  | 3190            | -                                   |
| 3190  | 3191            | -                                   |
| 3191  | 3192            | -                                   |
| 3192  | 3193            | -                                   |
| 3193  | 3194            | -                                   |
| 3194  | 3195            | -                                   |
| 3195  | 3150            | -                                   |
| 3196  | 3197            | -                                   |
| 3197  | 3198            | -                                   |
| 3198  | 3199            | -                                   |
| 3199  | 3200            | -                                   |
| 3200  | 3201            | -                                   |
| 3201  | 3202            | -                                   |
| 3202  | 3203            | -                                   |
| 3203  | 3204            | -                                   |
| 3204  | 3205            | -                                   |
| 3205  | 3206            | -                                   |
| 3206  | 3207            | -                                   |
| 3207  | 3208            | -                                   |
| 3208  | 3209            | -                                   |
| 3209  | 3210            | -                                   |
| 3210  | 3211            | -                                   |
| 3211  | 3212            | -                                   |
| 3212  | 3213            | -                                   |
| 3213  | 3214            | -                                   |
| 3214  | 3215            | -                                   |
| 3215  | 3216            | -                                   |
| 3216  | 3217            | -                                   |
| 3217  | 3218            | -                                   |
| 3218  | 3219            | -                                   |
| 3219  | 3220            | -                                   |



| <b>ТЕКСТОВОЕ ОПИСАНИЕ</b><br><b>местоположения границ населенных пунктов, территориальных зон</b> |                 |                                     |
|---|-----------------|-------------------------------------|
| <b>Прохождение границы</b>  |                 | <b>Описание прохождения границы</b> |
| <b>от точки</b>   | <b>до точки</b> |                                     |
| <b>1</b>  | <b>2</b>        | <b>3</b>                            |
| 3220  | 3221            | -                                   |
| 3221  | 3222            | -                                   |
| 3222  | 3223            | -                                   |
| 3223  | 3224            | -                                   |
| 3224  | 3225            | -                                   |
| 3225  | 3226            | -                                   |
| 3226  | 3227            | -                                   |
| 3227  | 3228            | -                                   |
| 3228  | 3229            | -                                   |
| 3229  | 3230            | -                                   |
| 3230  | 3231            | -                                   |
| 3231  | 3232            | -                                   |
| 3232  | 3233            | -                                   |
| 3233  | 3234            | -                                   |
| 3234  | 3235            | -                                   |
| 3235  | 3236            | -                                   |
| 3236  | 3237            | -                                   |
| 3237  | 3238            | -                                   |
| 3238  | 3239            | -                                   |
| 3239  | 3196            | -                                   |
| 3240  | 3241            | -                                   |
| 3241  | 3242            | -                                   |
| 3242  | 3243            | -                                   |
| 3243  | 3244            | -                                   |
| 3244  | 3245            | -                                   |
| 3245  | 3246            | -                                   |
| 3246  | 3247            | -                                   |
| 3247  | 3248            | -                                   |
| 3248  | 3249            | -                                   |
| 3249  | 3250            | -                                   |
| 3250  | 3251            | -                                   |
| 3251  | 3252            | -                                   |
| 3252  | 3253            | -                                   |
| 3253  | 3254            | -                                   |
| 3254  | 3255            | -                                   |
| 3255  | 3256            | -                                   |
| 3256  | 3257            | -                                   |



| <b>ТЕКСТОВОЕ ОПИСАНИЕ</b><br><b>местоположения границ населенных пунктов, территориальных зон</b> |                 |                                     |
|---|-----------------|-------------------------------------|
| <b>Прохождение границы</b>  |                 | <b>Описание прохождения границы</b> |
| <b>от точки</b>   | <b>до точки</b> |                                     |
| <b>1</b>  | <b>2</b>        | <b>3</b>                            |
| 3257  | 3258            | -                                   |
| 3258  | 3259            | -                                   |
| 3259  | 3260            | -                                   |
| 3260  | 3261            | -                                   |
| 3261  | 3262            | -                                   |
| 3262  | 3263            | -                                   |
| 3263  | 3264            | -                                   |
| 3264  | 3265            | -                                   |
| 3265  | 3266            | -                                   |
| 3266  | 3267            | -                                   |
| 3267  | 3268            | -                                   |
| 3268  | 3269            | -                                   |
| 3269  | 3270            | -                                   |
| 3270  | 3271            | -                                   |
| 3271  | 3272            | -                                   |
| 3272  | 3273            | -                                   |
| 3273  | 3274            | -                                   |
| 3274  | 3275            | -                                   |
| 3275  | 3276            | -                                   |
| 3276  | 3277            | -                                   |
| 3277  | 3278            | -                                   |
| 3278  | 3279            | -                                   |
| 3279  | 3280            | -                                   |
| 3280  | 3281            | -                                   |
| 3281  | 3282            | -                                   |
| 3282  | 3283            | -                                   |
| 3283  | 3284            | -                                   |
| 3284  | 3285            | -                                   |
| 3285  | 3286            | -                                   |
| 3286  | 3287            | -                                   |
| 3287  | 3288            | -                                   |
| 3288  | 3240            | -                                   |
| 3289  | 3290            | -                                   |
| 3290  | 3291            | -                                   |
| 3291  | 3292            | -                                   |
| 3292  | 3293            | -                                   |
| 3293  | 3294            | -                                   |



| <b>ТЕКСТОВОЕ ОПИСАНИЕ</b><br><b>местоположения границ населенных пунктов, территориальных зон</b> |                 |                                     |
|---|-----------------|-------------------------------------|
| <b>Прохождение границы</b>  |                 | <b>Описание прохождения границы</b> |
| <b>от точки</b>   | <b>до точки</b> |                                     |
| <b>1</b>  | <b>2</b>        | <b>3</b>                            |
| 3294  | 3295            | -                                   |
| 3295  | 3296            | -                                   |
| 3296  | 3297            | -                                   |
| 3297  | 3298            | -                                   |
| 3298  | 3299            | -                                   |
| 3299  | 3300            | -                                   |
| 3300  | 3301            | -                                   |
| 3301  | 3302            | -                                   |
| 3302  | 3303            | -                                   |
| 3303  | 3304            | -                                   |
| 3304  | 3305            | -                                   |
| 3305  | 3306            | -                                   |
| 3306  | 3307            | -                                   |
| 3307  | 3308            | -                                   |
| 3308  | 3309            | -                                   |
| 3309  | 3310            | -                                   |
| 3310  | 3311            | -                                   |
| 3311  | 3312            | -                                   |
| 3312  | 3289            | -                                   |
| 3313  | 3314            | -                                   |
| 3314  | 3315            | -                                   |
| 3315  | 3316            | -                                   |
| 3316  | 3317            | -                                   |
| 3317  | 3318            | -                                   |
| 3318  | 3319            | -                                   |
| 3319  | 3320            | -                                   |
| 3320  | 3321            | -                                   |
| 3321  | 3322            | -                                   |
| 3322  | 3323            | -                                   |
| 3323  | 3324            | -                                   |
| 3324  | 3325            | -                                   |
| 3325  | 3326            | -                                   |
| 3326  | 3327            | -                                   |
| 3327  | 3328            | -                                   |
| 3328  | 3329            | -                                   |
| 3329  | 3330            | -                                   |
| 3330  | 3331            | -                                   |



| <b>ТЕКСТОВОЕ ОПИСАНИЕ</b><br><b>местоположения границ населенных пунктов, территориальных зон</b> |                 |                                     |
|---|-----------------|-------------------------------------|
| <b>Прохождение границы</b>  |                 | <b>Описание прохождения границы</b> |
| <b>от точки</b>   | <b>до точки</b> |                                     |
| <b>1</b>  | <b>2</b>        | <b>3</b>                            |
| 3331  | 3332            | -                                   |
| 3332  | 3333            | -                                   |
| 3333  | 3334            | -                                   |
| 3334  | 3335            | -                                   |
| 3335  | 3336            | -                                   |
| 3336  | 3337            | -                                   |
| 3337  | 3338            | -                                   |
| 3338  | 3339            | -                                   |
| 3339  | 3313            | -                                   |
| 3340  | 3341            | -                                   |
| 3341  | 3342            | -                                   |
| 3342  | 3343            | -                                   |
| 3343  | 3344            | -                                   |
| 3344  | 3345            | -                                   |
| 3345  | 3346            | -                                   |
| 3346  | 3347            | -                                   |
| 3347  | 3348            | -                                   |
| 3348  | 3349            | -                                   |
| 3349  | 3350            | -                                   |
| 3350  | 3351            | -                                   |
| 3351  | 3352            | -                                   |
| 3352  | 3353            | -                                   |
| 3353  | 3354            | -                                   |
| 3354  | 3355            | -                                   |
| 3355  | 3356            | -                                   |
| 3356  | 3357            | -                                   |
| 3357  | 3358            | -                                   |
| 3358  | 3359            | -                                   |
| 3359  | 3360            | -                                   |
| 3360  | 3361            | -                                   |
| 3361  | 3362            | -                                   |
| 3362  | 3363            | -                                   |
| 3363  | 3364            | -                                   |
| 3364  | 3365            | -                                   |
| 3365  | 3366            | -                                   |
| 3366  | 3367            | -                                   |
| 3367  | 3368            | -                                   |



| <b>ТЕКСТОВОЕ ОПИСАНИЕ</b><br><b>местоположения границ населенных пунктов, территориальных зон</b> |                 |                                     |
|---|-----------------|-------------------------------------|
| <b>Прохождение границы</b>  |                 | <b>Описание прохождения границы</b> |
| <b>от точки</b>   | <b>до точки</b> |                                     |
| <b>1</b>  | <b>2</b>        | <b>3</b>                            |
| 3368  | 3369            | -                                   |
| 3369  | 3370            | -                                   |
| 3370  | 3340            | -                                   |
| 3371  | 3372            | -                                   |
| 3372  | 3373            | -                                   |
| 3373  | 3374            | -                                   |
| 3374  | 3375            | -                                   |
| 3375  | 3376            | -                                   |
| 3376  | 3377            | -                                   |
| 3377  | 3378            | -                                   |
| 3378  | 3379            | -                                   |
| 3379  | 3380            | -                                   |
| 3380  | 3381            | -                                   |
| 3381  | 3382            | -                                   |
| 3382  | 3383            | -                                   |
| 3383  | 3384            | -                                   |
| 3384  | 3385            | -                                   |
| 3385  | 3386            | -                                   |
| 3386  | 3387            | -                                   |
| 3387  | 3388            | -                                   |
| 3388  | 3389            | -                                   |
| 3389  | 3390            | -                                   |
| 3390  | 3391            | -                                   |
| 3391  | 3392            | -                                   |
| 3392  | 3393            | -                                   |
| 3393  | 3394            | -                                   |
| 3394  | 3395            | -                                   |
| 3395  | 3396            | -                                   |
| 3396  | 3397            | -                                   |
| 3397  | 3398            | -                                   |
| 3398  | 3399            | -                                   |
| 3399  | 3400            | -                                   |
| 3400  | 3401            | -                                   |
| 3401  | 3402            | -                                   |
| 3402  | 3403            | -                                   |
| 3403  | 3404            | -                                   |
| 3404  | 3405            | -                                   |



| <b>ТЕКСТОВОЕ ОПИСАНИЕ</b><br><b>местоположения границ населенных пунктов, территориальных зон</b> |                 |                                     |
|---|-----------------|-------------------------------------|
| <b>Прохождение границы</b>  |                 | <b>Описание прохождения границы</b> |
| <b>от точки</b>   | <b>до точки</b> |                                     |
| <b>1</b>  | <b>2</b>        | <b>3</b>                            |
| 3405  | 3406            | -                                   |
| 3406  | 3407            | -                                   |
| 3407  | 3371            | -                                   |
| 3408  | 3409            | -                                   |
| 3409  | 3410            | -                                   |
| 3410  | 3411            | -                                   |
| 3411  | 3412            | -                                   |
| 3412  | 3413            | -                                   |
| 3413  | 3414            | -                                   |
| 3414  | 3415            | -                                   |
| 3415  | 3416            | -                                   |
| 3416  | 3417            | -                                   |
| 3417  | 3418            | -                                   |
| 3418  | 3419            | -                                   |
| 3419  | 3420            | -                                   |
| 3420  | 3421            | -                                   |
| 3421  | 3422            | -                                   |
| 3422  | 3423            | -                                   |
| 3423  | 3424            | -                                   |
| 3424  | 3425            | -                                   |
| 3425  | 3426            | -                                   |
| 3426  | 3427            | -                                   |
| 3427  | 3428            | -                                   |
| 3428  | 3429            | -                                   |
| 3429  | 3430            | -                                   |
| 3430  | 3431            | -                                   |
| 3431  | 3432            | -                                   |
| 3432  | 3433            | -                                   |
| 3433  | 3434            | -                                   |
| 3434  | 3435            | -                                   |
| 3435  | 3408            | -                                   |
| 3436  | 3437            | -                                   |
| 3437  | 3438            | -                                   |
| 3438  | 3439            | -                                   |
| 3439  | 3440            | -                                   |
| 3440  | 3441            | -                                   |
| 3441  | 3442            | -                                   |



| <b>ТЕКСТОВОЕ ОПИСАНИЕ</b><br><b>местоположения границ населенных пунктов, территориальных зон</b> |                 |                                     |
|---|-----------------|-------------------------------------|
| <b>Прохождение границы</b>  |                 | <b>Описание прохождения границы</b> |
| <b>от точки</b>   | <b>до точки</b> |                                     |
| <b>1</b>  | <b>2</b>        | <b>3</b>                            |
| 3442  | 3443            | -                                   |
| 3443  | 3444            | -                                   |
| 3444  | 3445            | -                                   |
| 3445  | 3446            | -                                   |
| 3446  | 3447            | -                                   |
| 3447  | 3448            | -                                   |
| 3448  | 3449            | -                                   |
| 3449  | 3450            | -                                   |
| 3450  | 3451            | -                                   |
| 3451  | 3452            | -                                   |
| 3452  | 3436            | -                                   |
| 3453  | 3454            | -                                   |
| 3454  | 3455            | -                                   |
| 3455  | 3456            | -                                   |
| 3456  | 3457            | -                                   |
| 3457  | 3458            | -                                   |
| 3458  | 3459            | -                                   |
| 3459  | 3460            | -                                   |
| 3460  | 3461            | -                                   |
| 3461  | 3462            | -                                   |
| 3462  | 3463            | -                                   |
| 3463  | 3464            | -                                   |
| 3464  | 3465            | -                                   |
| 3465  | 3466            | -                                   |
| 3466  | 3467            | -                                   |
| 3467  | 3468            | -                                   |
| 3468  | 3469            | -                                   |
| 3469  | 3470            | -                                   |
| 3470  | 3471            | -                                   |
| 3471  | 3472            | -                                   |
| 3472  | 3473            | -                                   |
| 3473  | 3453            | -                                   |
| 3474  | 3475            | -                                   |
| 3475  | 3476            | -                                   |
| 3476  | 3477            | -                                   |
| 3477  | 3478            | -                                   |
| 3478  | 3479            | -                                   |



| <b>ТЕКСТОВОЕ ОПИСАНИЕ</b><br><b>местоположения границ населенных пунктов, территориальных зон</b> |                 |                                     |
|---|-----------------|-------------------------------------|
| <b>Прохождение границы</b>  |                 | <b>Описание прохождения границы</b> |
| <b>от точки</b>   | <b>до точки</b> |                                     |
| <b>1</b>  | <b>2</b>        | <b>3</b>                            |
| 3479  | 3480            | -                                   |
| 3480  | 3481            | -                                   |
| 3481  | 3482            | -                                   |
| 3482  | 3483            | -                                   |
| 3483  | 3484            | -                                   |
| 3484  | 3485            | -                                   |
| 3485  | 3486            | -                                   |
| 3486  | 3487            | -                                   |
| 3487  | 3474            | -                                   |
| 3488  | 3489            | -                                   |
| 3489  | 3490            | -                                   |
| 3490  | 3491            | -                                   |
| 3491  | 3492            | -                                   |
| 3492  | 3493            | -                                   |
| 3493  | 3494            | -                                   |
| 3494  | 3495            | -                                   |
| 3495  | 3496            | -                                   |
| 3496  | 3497            | -                                   |
| 3497  | 3498            | -                                   |
| 3498  | 3499            | -                                   |
| 3499  | 3500            | -                                   |
| 3500  | 3501            | -                                   |
| 3501  | 3502            | -                                   |
| 3502  | 3503            | -                                   |
| 3503  | 3504            | -                                   |
| 3504  | 3505            | -                                   |
| 3505  | 3506            | -                                   |
| 3506  | 3507            | -                                   |
| 3507  | 3508            | -                                   |
| 3508  | 3509            | -                                   |
| 3509  | 3510            | -                                   |
| 3510  | 3511            | -                                   |
| 3511  | 3512            | -                                   |
| 3512  | 3513            | -                                   |
| 3513  | 3488            | -                                   |
| 3514  | 3515            | -                                   |
| 3515  | 3516            | -                                   |



| <b>ТЕКСТОВОЕ ОПИСАНИЕ</b><br><b>местоположения границ населенных пунктов, территориальных зон</b> |                 |                                     |
|---|-----------------|-------------------------------------|
| <b>Прохождение границы</b>  |                 | <b>Описание прохождения границы</b> |
| <b>от точки</b>   | <b>до точки</b> |                                     |
| <b>1</b>  | <b>2</b>        | <b>3</b>                            |
| 3516  | 3517            | -                                   |
| 3517  | 3518            | -                                   |
| 3518  | 3519            | -                                   |
| 3519  | 3520            | -                                   |
| 3520  | 3521            | -                                   |
| 3521  | 3522            | -                                   |
| 3522  | 3523            | -                                   |
| 3523  | 3524            | -                                   |
| 3524  | 3525            | -                                   |
| 3525  | 3526            | -                                   |
| 3526  | 3514            | -                                   |
| 3527  | 3528            | -                                   |
| 3528  | 3529            | -                                   |
| 3529  | 3530            | -                                   |
| 3530  | 3531            | -                                   |
| 3531  | 3532            | -                                   |
| 3532  | 3533            | -                                   |
| 3533  | 3534            | -                                   |
| 3534  | 3535            | -                                   |
| 3535  | 3536            | -                                   |
| 3536  | 3537            | -                                   |
| 3537  | 3538            | -                                   |
| 3538  | 3539            | -                                   |
| 3539  | 3527            | -                                   |
| 3540  | 3541            | -                                   |
| 3541  | 3542            | -                                   |
| 3542  | 3543            | -                                   |
| 3543  | 3544            | -                                   |
| 3544  | 3545            | -                                   |
| 3545  | 3546            | -                                   |
| 3546  | 3547            | -                                   |
| 3547  | 3548            | -                                   |
| 3548  | 3540            | -                                   |
| 3549  | 3550            | -                                   |
| 3550  | 3551            | -                                   |
| 3551  | 3552            | -                                   |
| 3552  | 3553            | -                                   |



| <b>ТЕКСТОВОЕ ОПИСАНИЕ</b><br><b>местоположения границ населенных пунктов, территориальных зон</b> |                 |                                     |
|---|-----------------|-------------------------------------|
| <b>Прохождение границы</b>  |                 | <b>Описание прохождения границы</b> |
| <b>от точки</b>   | <b>до точки</b> |                                     |
| <b>1</b>  | <b>2</b>        | <b>3</b>                            |
| 3553  | 3554            | -                                   |
| 3554  | 3555            | -                                   |
| 3555  | 3556            | -                                   |
| 3556  | 3557            | -                                   |
| 3557  | 3558            | -                                   |
| 3558  | 3559            | -                                   |
| 3559  | 3560            | -                                   |
| 3560  | 3561            | -                                   |
| 3561  | 3562            | -                                   |
| 3562  | 3563            | -                                   |
| 3563  | 3564            | -                                   |
| 3564  | 3565            | -                                   |
| 3565  | 3566            | -                                   |
| 3566  | 3567            | -                                   |
| 3567  | 3568            | -                                   |
| 3568  | 3569            | -                                   |
| 3569  | 3570            | -                                   |
| 3570  | 3571            | -                                   |
| 3571  | 3572            | -                                   |
| 3572  | 3573            | -                                   |
| 3573  | 3549            | -                                   |
| 3574  | 3575            | -                                   |
| 3575  | 3576            | -                                   |
| 3576  | 3577            | -                                   |
| 3577  | 3578            | -                                   |
| 3578  | 3579            | -                                   |
| 3579  | 3580            | -                                   |
| 3580  | 3581            | -                                   |
| 3581  | 3582            | -                                   |
| 3582  | 3583            | -                                   |
| 3583  | 3584            | -                                   |
| 3584  | 3585            | -                                   |
| 3585  | 3586            | -                                   |
| 3586  | 3587            | -                                   |
| 3587  | 3574            | -                                   |
| 3588  | 3589            | -                                   |
| 3589  | 3590            | -                                   |



| <b>ТЕКСТОВОЕ ОПИСАНИЕ</b><br><b>местоположения границ населенных пунктов, территориальных зон</b> |                 |                                     |
|---|-----------------|-------------------------------------|
| <b>Прохождение границы</b>  |                 | <b>Описание прохождения границы</b> |
| <b>от точки</b>   | <b>до точки</b> |                                     |
| <b>1</b>  | <b>2</b>        | <b>3</b>                            |
| 3590  | 3591            | -                                   |
| 3591  | 3592            | -                                   |
| 3592  | 3593            | -                                   |
| 3593  | 3594            | -                                   |
| 3594  | 3595            | -                                   |
| 3595  | 3596            | -                                   |
| 3596  | 3588            | -                                   |
| 3597  | 3598            | -                                   |
| 3598  | 3599            | -                                   |
| 3599  | 3600            | -                                   |
| 3600  | 3601            | -                                   |
| 3601  | 3602            | -                                   |
| 3602  | 3603            | -                                   |
| 3603  | 3604            | -                                   |
| 3604  | 3605            | -                                   |
| 3605  | 3597            | -                                   |
| 3606  | 3607            | -                                   |
| 3607  | 3608            | -                                   |
| 3608  | 3609            | -                                   |
| 3609  | 3610            | -                                   |
| 3610  | 3611            | -                                   |
| 3611  | 3612            | -                                   |
| 3612  | 3613            | -                                   |
| 3613  | 3614            | -                                   |
| 3614  | 3615            | -                                   |
| 3615  | 3616            | -                                   |
| 3616  | 3617            | -                                   |
| 3617  | 3618            | -                                   |
| 3618  | 3619            | -                                   |
| 3619  | 3606            | -                                   |
| 3620  | 3621            | -                                   |
| 3621  | 3622            | -                                   |
| 3622  | 3623            | -                                   |
| 3623  | 3624            | -                                   |
| 3624  | 3625            | -                                   |
| 3625  | 3626            | -                                   |
| 3626  | 3620            | -                                   |



| <b>ТЕКСТОВОЕ ОПИСАНИЕ</b><br><b>местоположения границ населенных пунктов, территориальных зон</b> |                 |                                     |
|---|-----------------|-------------------------------------|
| <b>Прохождение границы</b>  |                 | <b>Описание прохождения границы</b> |
| <b>от точки</b>   | <b>до точки</b> |                                     |
| <b>1</b>  | <b>2</b>        | <b>3</b>                            |
| 3627  | 3628            | -                                   |
| 3628  | 3629            | -                                   |
| 3629  | 3630            | -                                   |
| 3630  | 3631            | -                                   |
| 3631  | 3632            | -                                   |
| 3632  | 3627            | -                                   |
| 3633  | 3634            | -                                   |
| 3634  | 3635            | -                                   |
| 3635  | 3636            | -                                   |
| 3636  | 3637            | -                                   |
| 3637  | 3638            | -                                   |
| 3638  | 3639            | -                                   |
| 3639  | 3640            | -                                   |
| 3640  | 3641            | -                                   |
| 3641  | 3642            | -                                   |
| 3642  | 3643            | -                                   |
| 3643  | 3644            | -                                   |
| 3644  | 3645            | -                                   |
| 3645  | 3646            | -                                   |
| 3646  | 3647            | -                                   |
| 3647  | 3648            | -                                   |
| 3648  | 3633            | -                                   |
| 3649  | 3650            | -                                   |
| 3650  | 3651            | -                                   |
| 3651  | 3652            | -                                   |
| 3652  | 3653            | -                                   |
| 3653  | 3654            | -                                   |
| 3654  | 3655            | -                                   |
| 3655  | 3656            | -                                   |
| 3656  | 3657            | -                                   |
| 3657  | 3658            | -                                   |
| 3658  | 3659            | -                                   |
| 3659  | 3660            | -                                   |
| 3660  | 3661            | -                                   |
| 3661  | 3649            | -                                   |
| 3662  | 3663            | -                                   |
| 3663  | 3664            | -                                   |



| <b>ТЕКСТОВОЕ ОПИСАНИЕ</b><br><b>местоположения границ населенных пунктов, территориальных зон</b> |                 |                                     |
|---|-----------------|-------------------------------------|
| <b>Прохождение границы</b>  |                 | <b>Описание прохождения границы</b> |
| <b>от точки</b>   | <b>до точки</b> |                                     |
| <b>1</b>  | <b>2</b>        | <b>3</b>                            |
| 3664  | 3665            | -                                   |
| 3665  | 3666            | -                                   |
| 3666  | 3667            | -                                   |
| 3667  | 3668            | -                                   |
| 3668  | 3662            | -                                   |
| 3669  | 3670            | -                                   |
| 3670  | 3671            | -                                   |
| 3671  | 3672            | -                                   |
| 3672  | 3673            | -                                   |
| 3673  | 3669            | -                                   |
| 3674  | 3675            | -                                   |
| 3675  | 3676            | -                                   |
| 3676  | 3677            | -                                   |
| 3677  | 3678            | -                                   |
| 3678  | 3679            | -                                   |
| 3679  | 3680            | -                                   |
| 3680  | 3681            | -                                   |
| 3681  | 3674            | -                                   |
| 3682  | 3683            | -                                   |
| 3683  | 3684            | -                                   |
| 3684  | 3685            | -                                   |
| 3685  | 3686            | -                                   |
| 3686  | 3687            | -                                   |
| 3687  | 3688            | -                                   |
| 3688  | 3689            | -                                   |
| 3689  | 3690            | -                                   |
| 3690  | 3691            | -                                   |
| 3691  | 3692            | -                                   |
| 3692  | 3693            | -                                   |
| 3693  | 3694            | -                                   |
| 3694  | 3695            | -                                   |
| 3695  | 3682            | -                                   |
| 3696  | 3697            | -                                   |
| 3697  | 3698            | -                                   |
| 3698  | 3699            | -                                   |
| 3699  | 3696            | -                                   |
| 3700  | 3701            | -                                   |



| <b>ТЕКСТОВОЕ ОПИСАНИЕ</b>  |                 |                                     |
|--|-----------------|-------------------------------------|
| <b>местоположения границ населенных пунктов, территориальных зон</b> |                 |                                     |
| <b>Прохождение границы</b>   |                 | <b>Описание прохождения границы</b> |
| <b>от точки</b>  | <b>до точки</b> |                                     |
| <b>1</b>   | <b>2</b>        | <b>3</b>                            |
| 3701   | 3702            | -                                   |
| 3702   | 3703            | -                                   |
| 3703   | 3704            | -                                   |
| 3704   | 3705            | -                                   |
| 3705   | 3700            | -                                   |
| 3706   | 3707            | -                                   |
| 3707   | 3708            | -                                   |
| 3708   | 3709            | -                                   |
| 3709   | 3710            | -                                   |
| 3710   | 3706            | -                                   |
| 3711   | 3712            | -                                   |
| 3712   | 3713            | -                                   |
| 3713   | 3714            | -                                   |
| 3714   | 3715            | -                                   |
| 3715   | 3716            | -                                   |
| 3716   | 3717            | -                                   |
| 3717   | 3718            | -                                   |
| 3718   | 3711            | -                                   |
| 3719   | 3720            | -                                   |
| 3720   | 3721            | -                                   |
| 3721   | 3722            | -                                   |
| 3722   | 3719            | -                                   |
| 3723   | 3724            | -                                   |
| 3724   | 3725            | -                                   |
| 3725   | 3726            | -                                   |
| 3726   | 3727            | -                                   |
| 3727   | 3728            | -                                   |
| 3728   | 3729            | -                                   |
| 3729   | 3723            | -                                   |
| 3730   | 3731            | -                                   |
| 3731   | 3732            | -                                   |
| 3732   | 3733            | -                                   |
| 3733   | 3734            | -                                   |
| 3734   | 3735            | -                                   |
| 3735   | 3730            | -                                   |
| 3736   | 3737            | -                                   |
| 3737   | 3738            | -                                   |



| <b>ТЕКСТОВОЕ ОПИСАНИЕ</b><br><b>местоположения границ населенных пунктов, территориальных зон</b> |          |                              |
|---|----------|------------------------------|
| Прохождение границы   |          | Описание прохождения границы |
| от точки  | до точки |                              |
| 1   | 2        | 3                            |
| 3738  | 3739     | -                            |
| 3739  | 3736     | -                            |
| 3740  | 3741     | -                            |
| 3741  | 3742     | -                            |
| 3742  | 3743     | -                            |
| 3743  | 3740     | -                            |
| 3744  | 3745     | -                            |
| 3745  | 3746     | -                            |
| 3746  | 3747     | -                            |
| 3747  | 3748     | -                            |
| 3748  | 3749     | -                            |
| 3749  | 3750     | -                            |
| 3750  | 3744     | -                            |
| 3751  | 3752     | -                            |
| 3752  | 3753     | -                            |
| 3753  | 3754     | -                            |
| 3754  | 3755     | -                            |
| 3755  | 3756     | -                            |
| 3756  | 3751     | -                            |
| 3757  | 3758     | -                            |
| 3758  | 3759     | -                            |
| 3759  | 3760     | -                            |
| 3760  | 3761     | -                            |
| 3761  | 3762     | -                            |
| 3762  | 3763     | -                            |
| 3763  | 3764     | -                            |
| 3764  | 3757     | -                            |
| 3765  | 3766     | -                            |
| 3766  | 3767     | -                            |
| 3767  | 3768     | -                            |
| 3768  | 3765     | -                            |
| 3769  | 3770     | -                            |
| 3770  | 3771     | -                            |
| 3771  | 3772     | -                            |
| 3772  | 3773     | -                            |
| 3773  | 3774     | -                            |
| 3774  | 3775     | -                            |



| <b>ТЕКСТОВОЕ ОПИСАНИЕ</b>  |                 |                                     |
|--|-----------------|-------------------------------------|
| <b>местоположения границ населенных пунктов, территориальных зон</b> |                 |                                     |
| <b>Прохождение границы</b>   |                 | <b>Описание прохождения границы</b> |
| <b>от точки</b>  | <b>до точки</b> |                                     |
| <b>1</b>   | <b>2</b>        | <b>3</b>                            |
| 3775   | 3776            | -                                   |
| 3776   | 3777            | -                                   |
| 3777   | 3778            | -                                   |
| 3778   | 3769            | -                                   |
| 3779   | 3780            | -                                   |
| 3780   | 3781            | -                                   |
| 3781   | 3782            | -                                   |
| 3782   | 3783            | -                                   |
| 3783   | 3784            | -                                   |
| 3784   | 3785            | -                                   |
| 3785   | 3779            | -                                   |
| 3786   | 3787            | -                                   |
| 3787   | 3788            | -                                   |
| 3788   | 3789            | -                                   |
| 3789   | 3786            | -                                   |
| 3790   | 3791            | -                                   |
| 3791   | 3792            | -                                   |
| 3792   | 3793            | -                                   |
| 3793   | 3794            | -                                   |
| 3794   | 3795            | -                                   |
| 3795   | 3796            | -                                   |
| 3796   | 3797            | -                                   |
| 3797   | 3790            | -                                   |
| 3798   | 3799            | -                                   |
| 3799   | 3800            | -                                   |
| 3800   | 3801            | -                                   |
| 3801   | 3802            | -                                   |
| 3802   | 3798            | -                                   |
| 3803   | 3804            | -                                   |
| 3804   | 3805            | -                                   |
| 3805   | 3806            | -                                   |
| 3806   | 3807            | -                                   |
| 3807   | 3803            | -                                   |
| 3808   | 3809            | -                                   |
| 3809   | 3810            | -                                   |
| 3810   | 3811            | -                                   |
| 3811   | 3812            | -                                   |



| <b>ТЕКСТОВОЕ ОПИСАНИЕ</b><br><b>местоположения границ населенных пунктов, территориальных зон</b> |                 |                                     |
|---|-----------------|-------------------------------------|
| <b>Прохождение границы</b>  |                 | <b>Описание прохождения границы</b> |
| <b>от точки</b>   | <b>до точки</b> |                                     |
| <b>1</b>  | <b>2</b>        | <b>3</b>                            |
| 3812  | 3813            | -                                   |
| 3813  | 3814            | -                                   |
| 3814  | 3815            | -                                   |
| 3815  | 3816            | -                                   |
| 3816  | 3817            | -                                   |
| 3817  | 3818            | -                                   |
| 3818  | 3819            | -                                   |
| 3819  | 3820            | -                                   |
| 3820  | 3821            | -                                   |
| 3821  | 3822            | -                                   |
| 3822  | 3823            | -                                   |
| 3823  | 3824            | -                                   |
| 3824  | 3825            | -                                   |
| 3825  | 3826            | -                                   |
| 3826  | 3827            | -                                   |
| 3827  | 3828            | -                                   |
| 3828  | 3829            | -                                   |
| 3829  | 3830            | -                                   |
| 3830  | 3831            | -                                   |
| 3831  | 3832            | -                                   |
| 3832  | 3833            | -                                   |
| 3833  | 3834            | -                                   |
| 3834  | 3835            | -                                   |
| 3835  | 3836            | -                                   |
| 3836  | 3837            | -                                   |
| 3837  | 3838            | -                                   |
| 3838  | 3839            | -                                   |
| 3839  | 3840            | -                                   |
| 3840  | 3841            | -                                   |
| 3841  | 3842            | -                                   |
| 3842  | 3843            | -                                   |
| 3843  | 3844            | -                                   |
| 3844  | 3845            | -                                   |
| 3845  | 3846            | -                                   |
| 3846  | 3847            | -                                   |
| 3847  | 3848            | -                                   |
| 3848  | 3849            | -                                   |



| <b>ТЕКСТОВОЕ ОПИСАНИЕ</b><br><b>местоположения границ населенных пунктов, территориальных зон</b> |                 |                                     |
|---|-----------------|-------------------------------------|
| <b>Прохождение границы</b>  |                 | <b>Описание прохождения границы</b> |
| <b>от точки</b>   | <b>до точки</b> |                                     |
| <b>1</b>  | <b>2</b>        | <b>3</b>                            |
| 3849  | 3850            | -                                   |
| 3850  | 3851            | -                                   |
| 3851  | 3852            | -                                   |
| 3852  | 3853            | -                                   |
| 3853  | 3854            | -                                   |
| 3854  | 3855            | -                                   |
| 3855  | 3856            | -                                   |
| 3856  | 3857            | -                                   |
| 3857  | 3858            | -                                   |
| 3858  | 3859            | -                                   |
| 3859  | 3860            | -                                   |
| 3860  | 3861            | -                                   |
| 3861  | 3862            | -                                   |
| 3862  | 3863            | -                                   |
| 3863  | 3864            | -                                   |
| 3864  | 3865            | -                                   |
| 3865  | 3866            | -                                   |
| 3866  | 3867            | -                                   |
| 3867  | 3868            | -                                   |
| 3868  | 3869            | -                                   |
| 3869  | 3870            | -                                   |
| 3870  | 3871            | -                                   |
| 3871  | 3872            | -                                   |
| 3872  | 3873            | -                                   |
| 3873  | 3874            | -                                   |
| 3874  | 3875            | -                                   |
| 3875  | 3876            | -                                   |
| 3876  | 3877            | -                                   |
| 3877  | 3878            | -                                   |
| 3878  | 3879            | -                                   |
| 3879  | 3880            | -                                   |
| 3880  | 3881            | -                                   |
| 3881  | 3882            | -                                   |
| 3882  | 3883            | -                                   |
| 3883  | 3884            | -                                   |
| 3884  | 3885            | -                                   |
| 3885  | 3886            | -                                   |



| <b>ТЕКСТОВОЕ ОПИСАНИЕ</b><br><b>местоположения границ населенных пунктов, территориальных зон</b> |                 |                                     |
|---|-----------------|-------------------------------------|
| <b>Прохождение границы</b>  |                 | <b>Описание прохождения границы</b> |
| <b>от точки</b>   | <b>до точки</b> |                                     |
| <b>1</b>  | <b>2</b>        | <b>3</b>                            |
| 3886  | 3887            | -                                   |
| 3887  | 3888            | -                                   |
| 3888  | 3889            | -                                   |
| 3889  | 3890            | -                                   |
| 3890  | 3891            | -                                   |
| 3891  | 3892            | -                                   |
| 3892  | 3893            | -                                   |
| 3893  | 3894            | -                                   |
| 3894  | 3895            | -                                   |
| 3895  | 3896            | -                                   |
| 3896  | 3897            | -                                   |
| 3897  | 3898            | -                                   |
| 3898  | 3899            | -                                   |
| 3899  | 3900            | -                                   |
| 3900  | 3901            | -                                   |
| 3901  | 3902            | -                                   |
| 3902  | 3903            | -                                   |
| 3903  | 3904            | -                                   |
| 3904  | 3905            | -                                   |
| 3905  | 3906            | -                                   |
| 3906  | 3907            | -                                   |
| 3907  | 3908            | -                                   |
| 3908  | 3909            | -                                   |
| 3909  | 3910            | -                                   |
| 3910  | 3911            | -                                   |
| 3911  | 3912            | -                                   |
| 3912  | 3913            | -                                   |
| 3913  | 3914            | -                                   |
| 3914  | 3915            | -                                   |
| 3915  | 3916            | -                                   |
| 3916  | 3917            | -                                   |
| 3917  | 3918            | -                                   |
| 3918  | 3919            | -                                   |
| 3919  | 3920            | -                                   |
| 3920  | 3921            | -                                   |
| 3921  | 3922            | -                                   |
| 3922  | 3923            | -                                   |



| <b>ТЕКСТОВОЕ ОПИСАНИЕ</b><br><b>местоположения границ населенных пунктов, территориальных зон</b> |                 |                                     |
|---|-----------------|-------------------------------------|
| <b>Прохождение границы</b>  |                 | <b>Описание прохождения границы</b> |
| <b>от точки</b>   | <b>до точки</b> |                                     |
| <b>1</b>  | <b>2</b>        | <b>3</b>                            |
| 3923  | 3924            | -                                   |
| 3924  | 3925            | -                                   |
| 3925  | 3926            | -                                   |
| 3926  | 3927            | -                                   |
| 3927  | 3928            | -                                   |
| 3928  | 3929            | -                                   |
| 3929  | 3930            | -                                   |
| 3930  | 3931            | -                                   |
| 3931  | 3932            | -                                   |
| 3932  | 3933            | -                                   |
| 3933  | 3934            | -                                   |
| 3934  | 3935            | -                                   |
| 3935  | 3936            | -                                   |
| 3936  | 3937            | -                                   |
| 3937  | 3938            | -                                   |
| 3938  | 3939            | -                                   |
| 3939  | 3940            | -                                   |
| 3940  | 3941            | -                                   |
| 3941  | 3942            | -                                   |
| 3942  | 3943            | -                                   |
| 3943  | 3944            | -                                   |
| 3944  | 3945            | -                                   |
| 3945  | 3946            | -                                   |
| 3946  | 3947            | -                                   |
| 3947  | 3948            | -                                   |
| 3948  | 3949            | -                                   |
| 3949  | 3950            | -                                   |
| 3950  | 3951            | -                                   |
| 3951  | 3952            | -                                   |
| 3952  | 3953            | -                                   |
| 3953  | 3954            | -                                   |
| 3954  | 3955            | -                                   |
| 3955  | 3956            | -                                   |
| 3956  | 3957            | -                                   |
| 3957  | 3958            | -                                   |
| 3958  | 3959            | -                                   |
| 3959  | 3960            | -                                   |



| <b>ТЕКСТОВОЕ ОПИСАНИЕ</b><br><b>местоположения границ населенных пунктов, территориальных зон</b> |                 |                                     |
|---|-----------------|-------------------------------------|
| <b>Прохождение границы</b>  |                 | <b>Описание прохождения границы</b> |
| <b>от точки</b>   | <b>до точки</b> |                                     |
| <b>1</b>  | <b>2</b>        | <b>3</b>                            |
| 3960  | 3961            | -                                   |
| 3961  | 3962            | -                                   |
| 3962  | 3963            | -                                   |
| 3963  | 3964            | -                                   |
| 3964  | 3965            | -                                   |
| 3965  | 3966            | -                                   |
| 3966  | 3967            | -                                   |
| 3967  | 3968            | -                                   |
| 3968  | 3969            | -                                   |
| 3969  | 3970            | -                                   |
| 3970  | 3971            | -                                   |
| 3971  | 3972            | -                                   |
| 3972  | 3973            | -                                   |
| 3973  | 3974            | -                                   |
| 3974  | 3975            | -                                   |
| 3975  | 3976            | -                                   |
| 3976  | 3977            | -                                   |
| 3977  | 3978            | -                                   |
| 3978  | 3979            | -                                   |
| 3979  | 3980            | -                                   |
| 3980  | 3981            | -                                   |
| 3981  | 3982            | -                                   |
| 3982  | 3983            | -                                   |
| 3983  | 3984            | -                                   |
| 3984  | 3985            | -                                   |
| 3985  | 3986            | -                                   |
| 3986  | 3987            | -                                   |
| 3987  | 3988            | -                                   |
| 3988  | 3989            | -                                   |
| 3989  | 3990            | -                                   |
| 3990  | 3991            | -                                   |
| 3991  | 3992            | -                                   |
| 3992  | 3993            | -                                   |
| 3993  | 3994            | -                                   |
| 3994  | 3995            | -                                   |
| 3995  | 3996            | -                                   |
| 3996  | 3997            | -                                   |



| <b>ТЕКСТОВОЕ ОПИСАНИЕ</b><br><b>местоположения границ населенных пунктов, территориальных зон</b> |                 |                                     |
|---|-----------------|-------------------------------------|
| <b>Прохождение границы</b>  |                 | <b>Описание прохождения границы</b> |
| <b>от точки</b>   | <b>до точки</b> |                                     |
| <b>1</b>  | <b>2</b>        | <b>3</b>                            |
| 3997  | 3998            | -                                   |
| 3998  | 3999            | -                                   |
| 3999  | 4000            | -                                   |
| 4000  | 4001            | -                                   |
| 4001  | 4002            | -                                   |
| 4002  | 4003            | -                                   |
| 4003  | 4004            | -                                   |
| 4004  | 3808            | -                                   |
| 4005  | 4006            | -                                   |
| 4006  | 4007            | -                                   |
| 4007  | 4008            | -                                   |
| 4008  | 4009            | -                                   |
| 4009  | 4010            | -                                   |
| 4010  | 4011            | -                                   |
| 4011  | 4012            | -                                   |
| 4012  | 4013            | -                                   |
| 4013  | 4014            | -                                   |
| 4014  | 4015            | -                                   |
| 4015  | 4016            | -                                   |
| 4016  | 4017            | -                                   |
| 4017  | 4018            | -                                   |
| 4018  | 4019            | -                                   |
| 4019  | 4020            | -                                   |
| 4020  | 4021            | -                                   |
| 4021  | 4022            | -                                   |
| 4022  | 4023            | -                                   |
| 4023  | 4024            | -                                   |
| 4024  | 4025            | -                                   |
| 4025  | 4026            | -                                   |
| 4026  | 4027            | -                                   |
| 4027  | 4028            | -                                   |
| 4028  | 4029            | -                                   |
| 4029  | 4030            | -                                   |
| 4030  | 4031            | -                                   |
| 4031  | 4032            | -                                   |
| 4032  | 4033            | -                                   |
| 4033  | 4034            | -                                   |



| <b>ТЕКСТОВОЕ ОПИСАНИЕ</b><br><b>местоположения границ населенных пунктов, территориальных зон</b> |                 |                                     |
|---|-----------------|-------------------------------------|
| <b>Прохождение границы</b>  |                 | <b>Описание прохождения границы</b> |
| <b>от точки</b>   | <b>до точки</b> |                                     |
| <b>1</b>  | <b>2</b>        | <b>3</b>                            |
| 4034  | 4035            | -                                   |
| 4035  | 4036            | -                                   |
| 4036  | 4037            | -                                   |
| 4037  | 4038            | -                                   |
| 4038  | 4039            | -                                   |
| 4039  | 4040            | -                                   |
| 4040  | 4041            | -                                   |
| 4041  | 4042            | -                                   |
| 4042  | 4043            | -                                   |
| 4043  | 4044            | -                                   |
| 4044  | 4045            | -                                   |
| 4045  | 4046            | -                                   |
| 4046  | 4047            | -                                   |
| 4047  | 4048            | -                                   |
| 4048  | 4049            | -                                   |
| 4049  | 4050            | -                                   |
| 4050  | 4051            | -                                   |
| 4051  | 4052            | -                                   |
| 4052  | 4053            | -                                   |
| 4053  | 4054            | -                                   |
| 4054  | 4055            | -                                   |
| 4055  | 4056            | -                                   |
| 4056  | 4057            | -                                   |
| 4057  | 4058            | -                                   |
| 4058  | 4059            | -                                   |
| 4059  | 4060            | -                                   |
| 4060  | 4061            | -                                   |
| 4061  | 4062            | -                                   |
| 4062  | 4063            | -                                   |
| 4063  | 4064            | -                                   |
| 4064  | 4065            | -                                   |
| 4065  | 4066            | -                                   |
| 4066  | 4067            | -                                   |
| 4067  | 4068            | -                                   |
| 4068  | 4069            | -                                   |
| 4069  | 4070            | -                                   |
| 4070  | 4071            | -                                   |



| <b>ТЕКСТОВОЕ ОПИСАНИЕ</b><br><b>местоположения границ населенных пунктов, территориальных зон</b> |                 |                                     |
|---|-----------------|-------------------------------------|
| <b>Прохождение границы</b>  |                 | <b>Описание прохождения границы</b> |
| <b>от точки</b>   | <b>до точки</b> |                                     |
| <b>1</b>  | <b>2</b>        | <b>3</b>                            |
| 4071  | 4072            | -                                   |
| 4072  | 4073            | -                                   |
| 4073  | 4074            | -                                   |
| 4074  | 4075            | -                                   |
| 4075  | 4076            | -                                   |
| 4076  | 4077            | -                                   |
| 4077  | 4078            | -                                   |
| 4078  | 4079            | -                                   |
| 4079  | 4080            | -                                   |
| 4080  | 4081            | -                                   |
| 4081  | 4082            | -                                   |
| 4082  | 4083            | -                                   |
| 4083  | 4084            | -                                   |
| 4084  | 4085            | -                                   |
| 4085  | 4086            | -                                   |
| 4086  | 4087            | -                                   |
| 4087  | 4088            | -                                   |
| 4088  | 4089            | -                                   |
| 4089  | 4090            | -                                   |
| 4090  | 4091            | -                                   |
| 4091  | 4092            | -                                   |
| 4092  | 4093            | -                                   |
| 4093  | 4094            | -                                   |
| 4094  | 4095            | -                                   |
| 4095  | 4096            | -                                   |
| 4096  | 4097            | -                                   |
| 4097  | 4005            | -                                   |
| 4098  | 4099            | -                                   |
| 4099  | 4100            | -                                   |
| 4100  | 4101            | -                                   |
| 4101  | 4102            | -                                   |
| 4102  | 4103            | -                                   |
| 4103  | 4104            | -                                   |
| 4104  | 4105            | -                                   |
| 4105  | 4106            | -                                   |
| 4106  | 4107            | -                                   |
| 4107  | 4108            | -                                   |



| <b>ТЕКСТОВОЕ ОПИСАНИЕ</b><br><b>местоположения границ населенных пунктов, территориальных зон</b> |                 |                                     |
|---|-----------------|-------------------------------------|
| <b>Прохождение границы</b>  |                 | <b>Описание прохождения границы</b> |
| <b>от точки</b>   | <b>до точки</b> |                                     |
| <b>1</b>  | <b>2</b>        | <b>3</b>                            |
| 4108  | 4109            | -                                   |
| 4109  | 4110            | -                                   |
| 4110  | 4111            | -                                   |
| 4111  | 4112            | -                                   |
| 4112  | 4113            | -                                   |
| 4113  | 4114            | -                                   |
| 4114  | 4115            | -                                   |
| 4115  | 4116            | -                                   |
| 4116  | 4117            | -                                   |
| 4117  | 4118            | -                                   |
| 4118  | 4119            | -                                   |
| 4119  | 4120            | -                                   |
| 4120  | 4121            | -                                   |
| 4121  | 4122            | -                                   |
| 4122  | 4123            | -                                   |
| 4123  | 4124            | -                                   |
| 4124  | 4125            | -                                   |
| 4125  | 4126            | -                                   |
| 4126  | 4127            | -                                   |
| 4127  | 4128            | -                                   |
| 4128  | 4129            | -                                   |
| 4129  | 4130            | -                                   |
| 4130  | 4131            | -                                   |
| 4131  | 4132            | -                                   |
| 4132  | 4133            | -                                   |
| 4133  | 4134            | -                                   |
| 4134  | 4135            | -                                   |
| 4135  | 4136            | -                                   |
| 4136  | 4137            | -                                   |
| 4137  | 4138            | -                                   |
| 4138  | 4139            | -                                   |
| 4139  | 4140            | -                                   |
| 4140  | 4141            | -                                   |
| 4141  | 4142            | -                                   |
| 4142  | 4143            | -                                   |
| 4143  | 4144            | -                                   |
| 4144  | 4145            | -                                   |



| ТЕКСТОВОЕ ОПИСАНИЕ<br>местоположения границ населенных пунктов, территориальных зон |          |                              |
|---|----------|------------------------------|
| Прохождение границы   |          | Описание прохождения границы |
| от точки  | до точки |                              |
| 1   | 2        | 3                            |
| 4145  | 4146     | -                            |
| 4146  | 4147     | -                            |
| 4147  | 4148     | -                            |
| 4148  | 4149     | -                            |
| 4149  | 4150     | -                            |
| 4150  | 4151     | -                            |
| 4151  | 4152     | -                            |
| 4152  | 4153     | -                            |
| 4153  | 4154     | -                            |
| 4154  | 4155     | -                            |
| 4155  | 4156     | -                            |
| 4156  | 4157     | -                            |
| 4157  | 4158     | -                            |
| 4158  | 4159     | -                            |
| 4159  | 4160     | -                            |
| 4160  | 4161     | -                            |
| 4161  | 4162     | -                            |
| 4162  | 4163     | -                            |
| 4163  | 4164     | -                            |
| 4164  | 4165     | -                            |
| 4165  | 4166     | -                            |
| 4166  | 4167     | -                            |
| 4167  | 4168     | -                            |
| 4168  | 4169     | -                            |
| 4169  | 4170     | -                            |
| 4170  | 4098     | -                            |
|   |          |                              |